









# A Debegió-hegy (HUDI20014) Natura 2000 terület kezelési egységes térképe

1:10 000



## Kezelési egységek

-  KE1: Száraz homoki gyepterületek
-  KE2: Nedves gyepterületek
-  KE3: Őshonos fafajokból álló fás állományok
-  KE4: Idegenhonos fafajokból álló erdők
-  KE5: Szántó területek
-  KE6: Vizes területek
-  Közigazgatási határ
-  Natura 2000 terület határa

Google Föld

100 0 100 200 300 400 m