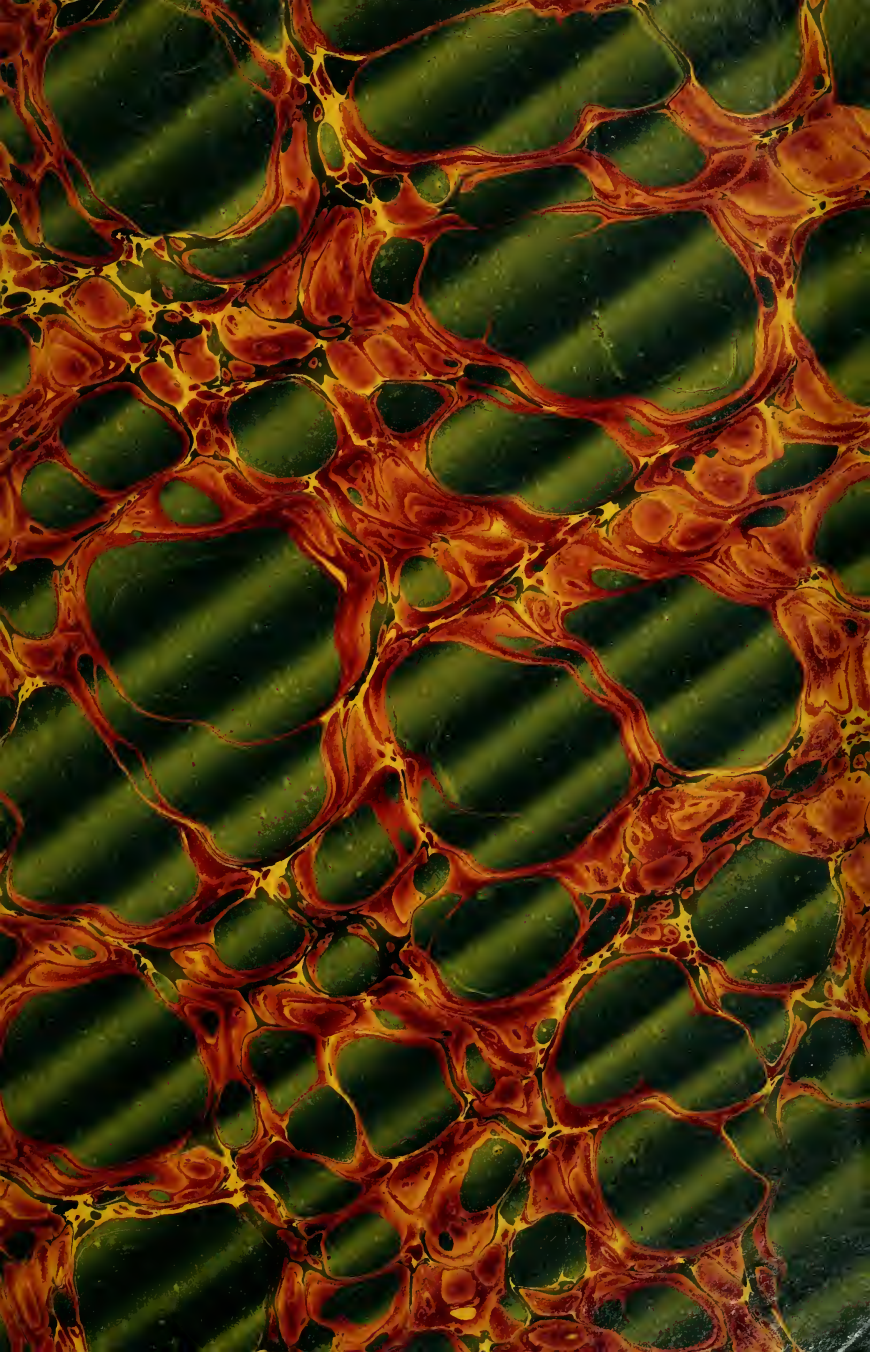


Given by Andrew Carnegie, Esq.
1903

Sept 1899

R. W. Gibson. Inv.



CATALOGUE

DES

PLANTES VASCULAIRES INDIGÈNES

OU

GÉNÉRALEMENT CULTIVÉES EN CORSE


CATALOGUE
DES
PLANTES VASCULAIRES INDIGÈNES
OU
GÉNÉRALEMENT CULTIVÉES EN CORSE

SUIVANT L'ORDRE ADOPTÉ DANS LA FLORE DE FRANCE DE MM. GRENIER ET GODRON

Avec l'indication des stations et des époques de floraison

Par L. J. A. DE C. DE MARSILLY

Avec le concours de MM. E. REVELIÈRE et P. MABILLE



LIBRARY
NEW YORK
BOTANICAL
GARDEN

PARIS

G. MASSON, Éditeur, Libraire de l'Académie de Médecine,
Place de l'École de Médecine, 17,

ET EN CORSE

Chez tous les principaux Libraires.

—
1872

AVANT - PROPOS

LIBRARY
NEW YORK
BOTANICAL
GARDEN

Pendant les quelques années que j'ai passées en Corse et pu la parcourir, j'ai bien souvent regretté le manque absolu d'une Flore locale, ou au moins d'un catalogue suffisamment détaillé pour me diriger dans mes herborisations, et me procurer des récoltes fructueuses dans un pays où la végétation est excessivement variée, mais où les nombreux accidents du sol parquent, pour ainsi dire, chaque espèce dans des régions circonscrites, où, de plus, le pacage des troupeaux poussé à ses dernières limites diminue considérablement le nombre d'échantillons, quand il ne les détruit pas dans un très court intervalle. C'est une lacune que j'essaie aujourd'hui de combler, malgré mon insuffisance, en rédigeant un catalogue général des plantes croissant en Corse, avec une indication de leurs stations aussi précise qu'il m'a été possible de la donner, et, quand il y a lieu, de leur époque de floraison. J'ai surtout été encouragé dans cette entreprise par la bonne fortune que j'ai eue de rencontrer en Corse deux botanistes émérites et connus, MM. E. Revelière et P. Mabille, qui ont bien voulu m'aider de leurs conseils, et me fournir toutes les indications de localités qu'ils possèdent, ainsi que des notes sur les espèces omises dans la Flore de France. M. Mabille a même eu la complaisance de revoir

MAY 6 - 1903

un grand nombre de mes déterminations et d'en corriger plusieurs; en outre, j'ai reçu de M. le docteur Montepagano, médecin et maire à Bonifacio, un herbier de quelques centaines de plantes corses, formé sous les yeux et avec les indications de M. Requier. A ces renseignements, j'ai joint ceux de la Flore de France de MM. Grenier et Godron; j'avais même compté puiser à d'autres sources locales, mais le temps et le courage m'ont manqué pour le faire. Je dois les citer cependant, dans l'intérêt des botanistes à venir, qui pourront y obtenir des renseignements utiles. La première et la plus importante est l'herbier de M. Romagnoli, réfugié italien établi depuis longues années en Corse, et qui a cherché dans l'étude des sciences naturelles une consolation aux douleurs de l'exil. M. Romagnoli a donné son herbier et ses autres collections à la ville d'Ajaccio, qui les conserve dans son musée. Un autre herbier très important, formé par les soins de M. Requier et d'autres botanistes connus, existe au couvent de Vico. Ces deux collections, quoique très recommandables, ont leurs défauts qui m'ont empêché d'en profiter, en raison du peu de temps que j'y pouvais consacrer. Les plantes de M. Romagnoli sont bien préparées, bien conservées et accompagnées des indications nécessaires; mais elles sont souvent dénommées autrement que dans la Flore de France, rangées par ordre alphabétique, et, faut-il le dire, quelques dénominations y sont erronées. Ainsi l'*Erianthus Ravennæ*, Pal. Beauv. y est nommé *Arundo festucoïdes*, Desf. (*Ampelodesmos tenax*, Link, de la Flore de France), et ce n'est pas la seule méprise. Aussi m'eût-il fallu revoir en entier l'herbier de M. Romagnoli, avec la Flore de France à la main, et en faire un dépouillement complet pour en tirer parti dans mon travail. J'ai reculé devant cette tâche qui dépassait le temps dont je pouvais disposer. J'ai aperçu, dans le peu de fascicules de cet herbier que j'ai regardés, plusieurs

espèces rares en Corse, telles que l'*Anemone alpina*, L. On peut donc y trouver beaucoup de renseignements utiles. Ce sont d'autres motifs qui m'ont empêché de tirer parti de l'herbier de Vico. Les déterminations y sont bonnes et peuvent faire loi ; mais les indications de localité sont trop brèves, et quelquefois nulles ; les auteurs de la collection, plus préoccupés du soin d'y multiplier les types que celui de résumer la végétation de l'île, y ont introduit plusieurs plantes étrangères ou simplement cultivées. Il me fallait donc faire un dépouillement des espèces indigènes, sans obtenir beaucoup d'indications sur leurs stations, et il m'a semblé que le temps consacré à ce travail ne serait pas récompensé par les documents à en retirer ; je me suis abstenu. Mais je ne dois pas moins signaler cette excellente collection, que les Pères du couvent de Vico permettent de consulter autant qu'on peut le désirer.

En dehors de ces deux importants herbiers, il existe diverses listes des plantes de la Corse, plus ou moins sérieuses, mais toutes inutiles à l'explorateur, et qui ne m'ont été d'aucun secours. Ce sont celles de Robiquet, dans ses *Recherches sur la Corse*, de M. l'abbé Galetti dans *la Corse pittoresque*, de M. Marmocchi dans l'*Abrégé de la Géographie de l'île de Corse*, enfin le *Catalogue des plantes arborescentes de la Corse*, dont deux exemplaires imprimés existent dans la bibliothèque d'Ajaccio, où on en attribue, à tort, la rédaction à Requien, car celle-ci est due aux soins de l'administration forestière après la mort de Requien, et a été faite avec des notes laissées par ce savant et des renseignements puisés à droite et à gauche. Aucune de ces listes ne donne d'indications sur les stations des plantes ; aucune n'offre de sérieuses garanties scientifiques ; ce sont des compilations plus ou moins tronquées, surtout dans *la Corse pittoresque*, où beaucoup de noms sont étrangement défigurés ; la plus sérieuse de ces listes (c'est le catalogue at-

tribué à Requier) indique en Corse des espèces qui n'y sont presque certainement pas, que personne du moins n'y a vues, telles que le *Rhododendron ferrugineum*, L. Elle est d'ailleurs un modèle de désordre dans l'énumération des espèces. Son véritable mérite est de donner les noms corses des espèces indigènes ou cultivées ; sous ce rapport, elle peut rendre des services réels.

Mon catalogue représente donc le résultat des recherches de M. Mabille jusqu'en 1868, de quelques-unes de Requier, d'une partie de celles de M. Revelière qui, ayant quitté depuis plusieurs années la botanique pour l'entomologie, n'a pas pu se rappeler toutes ses découvertes, de mes propres recherches pendant environ quatre ans et des nombreuses indications què MM. Grenier et Godron ont réunies dans leur Flore de France, d'après MM. Bernard, Kralick, de Pouzolz, Soleirol, etc., etc. Je citerai beaucoup de points de la Corse, tant d'après les observations de MM. E. Revelière et P. Mabille que d'après les miennes ; mais nous n'avons vu ces points, pour la plupart, qu'un petit nombre de fois, les environs d'Ajaccio, Bonifacio, Portovecchio et Bastia exceptés ; aussi, en général, notre silence ne doit pas être interprété comme la négation des indications contenues dans la Flore de France. Afin d'abrèger, je n'ai presque jamais cité d'autres que moi pour les espèces que j'ai récoltées ; je n'ai cité la Flore de France que pour les stations qu'aucun de nous n'avait constatées. Nos noms ne sont d'ailleurs donnés qu'en garantie de l'indication, nullement comme une prétention à une découverte.

J'ai suivi scrupuleusement l'ordre et la nomenclature de la Flore de France de MM. Grenier et Godron ; j'en donne toujours, alors même qu'on doit le changer, le nom spécifique avec les numéros du volume et de la page. Mon catalogue ne doit être considéré que comme un supplément de cet ouvrage à l'usage des botanistes désireux de connaître

la végétation corse, et je n'ai pas eu d'autre but en le rédigeant.

J'avais primitivement songé à accompagner ce catalogue d'itinéraires, afin de préciser mes indications ; mais j'ai dû y renoncer à cause des longs développements dans lesquels il m'eût fallu entrer ; je me suis borné à faire suivre mon catalogue d'un index des localités citées tant dans ce même catalogue que dans la Flore de France. J'ai adopté pour la désignation des localités l'orthographe en vigueur dans l'administration ; c'est en général celle de l'*Abrégé de la Géographie de l'île de Corse*, par Marmocchi ; quand elle en diffère, j'ai choisi, autant que je l'ai pu, celle des gens du pays, en indiquant la correspondance entre Marmocchi, la grande carte de l'état-major publiée en 1824 et la carte marine de Hommaire de Hell. Cette question de l'orthographe est importante pour l'explorateur ; ainsi, quand la Flore de France indique seulement *Olmette*, prononciation locale d'*Olmeta* et d'*Olmeto*, on peut se demander s'il s'agit d'*Olmeta di Capo corso* dans le cap Corse, d'*Olmeta di Tuda* dans le Nebbio ou d'*Olmeto* dans l'arrondissement de Sartène, c'est-à-dire s'il faut aller au cap, au nord ou au centre de l'île ; cette indication n'en est pas une. J'ai donc rétabli dans mon catalogue et dans mon index l'orthographe des noms donnés par la Flore de France toutes les fois que cela m'a été possible ; mais cela ne l'a pas toujours été. J'en citerai deux exemples frappants, les plus saillants au reste de tout l'ouvrage : la Flore de France indique l'*Armeria Soleirolii* (Tome II, pages 737 et 738) en Corse, à Calvi et au *fort de Rivesalte*, et le *Daphne glandulosa* (Tome III, pages 58 et 59) dans la forêt du *Perche*. *Rivesalte* est un nom connu dans les Pyrénées-Orientales, surtout pour son vin renommé ; mais il n'existe pas en Corse ; celui du *Perche*, ancienne province de France, lui est tout aussi étranger. A-t-on écrit *fort de Rivesalte* pour *fort de Girolata*,

ancienne dépendance de Calvi, que Soleirol a dû visiter plusieurs fois quand il était capitaine du génie à Calvi? A-t-on voulu dire *phare* ou *cap de Revellata*, qu'on appelle assez souvent *Rivellata*? Je l'ignore; je penche pour la dernière version, car la proximité où le cap de Revellata se trouve de Calvi ramène en réalité les deux indications à une seule; mais le botaniste qui voudrait vérifier la chose rencontrerait des difficultés, Girolata étant à une quinzaine de lieues de Calvi et en dehors de la route. Quant au nom du Perche, mon incertitude est plus grande encore. M. Mabilille pense, d'après des considérations fort vraisemblables, qu'on a écrit *Perche* pour *Perticato*.

Afin de ne pas multiplier outre mesure les indications de localité pour les plantes très répandues, je distinguerai trois régions en Corse : 1° la région basse qui comprend tous les terrains depuis le niveau de la mer jusqu'à trois cents mètres environ d'altitude, et même quelques montagnes plus élevées, mais isolées et voisines de la côte, comme le Pozzo di Borgo, près d'Ajaccio; 2° la région moyenne, qui comprend les terres de l'intérieur de l'île de trois cents à huit cents mètres d'altitude, et atteint la mer en certains points, aux rochers de Piana, par exemple; 3° enfin la région haute, qui comprend toutes les sommités au-dessus de huit cents à neuf cents mètres.

Un mot en finissant. On pourrait s'étonner du silence que je garde à l'endroit d'auteurs estimés, tels que Viviani et Salis, qui ont publié des ouvrages sur la végétation de notre grande île méditerranéenne; la raison en est que ceux-ci n'existent plus dans le commerce, et que je n'ai pas pu les consulter. Je n'ai pas d'ailleurs la prétention de présenter tout ce qui a été dit ni tout ce qu'on peut dire sur ce sujet; être utile à l'amateur curieux de faire connaissance avec la flore corse a été mon premier but dans cet ouvrage.

ABRÉVIATIONS EMPLOYÉES DANS LE CATALOGUE

(C. Mar.) De Commines de Marsilly, colonel du génie, à Ajaccio de 1862
à 1868.

(E. Rev.) E. Revelière, naturaliste à Portovecchio.

(Fl. Fr.) Flore de France, de MM. Grenier et Godron.

(Herb. Req.) Herbarium provenant de Requier, donné par le docteur Montepa-
gano, de Bonifacio.

(P. Mab.) P. Mabile, professeur au lycée de Bastia.

A. C. Assez commun.

A. R. Assez rare.

C. Commun ; — CG. Très commun.

R. Rare ; — RR. Très rare.

CATALOGUE

DES PLANTES VASCULAIRES INDIGÈNES

OU GÉNÉRALEMENT CULTIVÉES EN CORSE

EMBRANCHEMENT I

EXOGENES OU DICOTYLÉDONÉES

CLASSE I. **Thalamiflores.**

I. RENONCULACÉES, RANUNCULACEÆ, *Juss.*

TRIBU I. **Clematidæ**, D. C.

1. *Clematis Flammula*, L. (Fl. Fr., I, 3). Région basse, en juillet, août; C. (C. Mar.). La fleur n'est pas toujours odorante et l'est moins que le type des jardins ou d'Algérie.

6. *Maritima*. Sables du littoral à Vignola, à l'embouchure de la Gravona, etc. (C. Mar.); Bonifacio (E. Rev.); Biguglia, Saint-Florent où elle est commune (P. Mab.).

2. *Clematis Vitalba*, L. (Fl. Fr., I, 4). Endroits frais des régions basse et moyenne, dans les haies, les buissons, en été. Ajaccio, Boccagnano, Vico, A. C. (C. Mar.); Bastia, A. R. (P. Mab.); Rogliano, C. (E. Rev.).

3. *Clematis cirrhosa*, L. (Fl. Fr., I, 4). Haies et buissons des environs de Bonifacio (C. Mar.), (E. Rev.), (P. Mab.). Fleurit en décembre-mars (E. Rev. et P. Mab.). Plusieurs synonymes de la Flore de France s'appliquent à des espèces différentes (P. Mab.); telle est, selon M. Boreau, la *Clematis Balearica*, Rich.

TRIBU II. **Anemoneæ**, D. C.

4. *Thalictrum flavum*, L. 5. *angustifolium* (Fl. Fr., I, 9). Etang de Biguglia, en juin (P. Mab.). La Flore de France l'indique à Bastia, mais évidemment pour Biguglia, qui est dans le voisinage. M. Jordan trouve le type corse et méditerranéen tout à fait distinct du type *flavum*, et il l'a publié récemment sous le nom de *Th. mediterraneum*, Jord.

5. *Anemone alpina*, L. (Fl. Fr., I, 12). Montagnes de Corse en juin juillet (Fl. Fr.). Elle a été récoltée dans les montagnes de Tenda, je crois, et donnée sous son nom linnéen par M. Romagnoli.

6. *Anemone apennina*, L. (Fl. Fr., I, 12). Petreto et Bicchisano, au bord des eaux, en avril (C. Mar.); région du mont Coscione, Aullène, Quenza, etc. C. (E. Rev.); canton de Santa-Lucia di Tallano (Fl. Fr.).

7. *Anemone coronaria*, L. (Fl. Fr., I, 14). Bastia, en mars, R. (P. Mab.). Le type corse est l'*Anemone cyanea*, Riss. (P. Mab.).

8. *Anemone hortensis*. L. α . *stellata* (Fl. Fr., I, 14). CC. à Bonifacio et à Bastia; çà et là dans toute la région moyenne et basse, en mars-avril; fort rare dans le voisinage immédiat d'Ajaccio où on ne la rencontre guère avant d'avoir atteint la Mezzana (C. Mar.). C'est l'*Anemone stellata* de Lamarck et de M. Jordan qui la regardent comme une espèce particulière.

6. Fulgens. Corse, à Calvi (Fl. Fr.).

9. *Anemone Hepatica*, L. (Fl. Fr., I, 15). Corse, en mars, avril (Fl. Fr.).

10. *Adonis autumnalis*, L. (Fl. Fr., I, 15). Bonifacio (E. Rev.).

11. *Adonis aestivalis*, L. (Fl. Fr., I, 16). Moissons de Bonifacio, en juin (Herb. Req.), (Fl. Fr.).

TRIBU III. **Myosuroideæ** (Fl. Fr.).

.

.....

TRIBU IV. **Ranunculeæ**, D. C.

12. *Ranunculus aquatilis*, L. var. α . et γ . (Fl. Fr., I, 22 et 23). Flaques d'eau des environs d'Ajaccio, surtout sur la rive droite du

golfe, en mars (C. Mar.). Ce n'est pas le type continental du *R. aquatilis* (P. Mab.).

13. *Ranunculus trichophyllus*, Chaix? (Fl. Fr., I, 23 et 24). Mares des bois auprès de Portovecchio, en avril (C. Mar.).

14. *Ranunculus Drouetii*, Schultz? (Fl. Fr., I, 24). Mares des environs de Bastia, au premier printemps (P. Mab.).

15. *Ranunculus platanifolius*, L. (Fl. Fr., I, 27). J'ai vu en passant en mai, dans la forêt de Marmano, cette plante que je connais des Ardennes (C. Mar.); mont Renoso (E. Rev.).

16. *Ranunculus flammula*, L. (Fl. Fr., I, 29). Les mares de Boccagnano, sous les châtaigniers; printemps, été (C. Mar.).

17. *Ranunculus demissus*, D. C. (Fl. Fr., I, 30). Gazons humides au-dessus de 1,500 mètres d'altitude, en juillet, août. Abondant au mont Rotondo (C. Mar.), au Renoso (E. Rev.), aux monts Cinto et Coscione, à la forêt de Mélo (Fl. Fr.).

6. *Grandiflora*. Mont d'Oro (Fl. Fr.).

18. *Ranunculus lanuginosus*, L. (Fl. Fr., I, 33). Bord des eaux à Ajaccio et à Sartène, en mai, juin (C. Mar.); torrents des environs de Bastia (P. Mab.); route de Quenza à Aullène? (E. Rev.); Bonifacio (Fl. Fr.).

19. *Ranunculus procerus*, Moris. — Portovecchio (E. Rev.).

20. *Ranunculus palustris*, Sm. (Fl. Fr., I, 33). C. au bord des eaux à Ajaccio (C. Mar.); Calvi, C. (P. Mab.); Bonifacio (Fl. Fr.).

21. *Ranunculus velutinus*, Tenore (Fl. Fr., I, 33). C. à Portovecchio, Bonifacio (E. Rev.); Bastia, au Pigno, à Biguglia, à Saint-Florent; marais de Calvi, Ajaccio (P. Mab.); fleurs très petites.

22. *Ranunculus repens*, L. (Fr. Fr., I, 34). Herbages frais de la région moyenne, sous les châtaigniers, etc., en été (C. Mar.).

23. *Ranunculus neapolitanus*, Tenore (Fl. Fr., I, 34). Prés humides, en avril. Portovecchio (E. Rev.); Ajaccio (Fl. Fr.).

24. *Ranunculus bulbosus*, L. (Fl. Fr., I, 34). Bastia, etc., C. (P. Mab.).

25. *Ranunculus bullatus*, L. (Fl. Fr., I, 35). Sous cette dénomination, Linné a réuni plusieurs types, dont deux corses, distingués par M. Jordan, savoir :

Ranunculus rhombifolius, Jord. brev. p. 8. Gazons secs à Portovecchio et Saint-Florent, en septembre, octobre (E. Rev. et P. Mab.).

Ranunculus semicalvus, Jord. brev. p. 9. Bonifacio, terrains granitiques (E. Rev.) et (P. Mab.); Ajaccio, plaine de Vignola, près de la mer au-delà du ruisseau; gazons des chemins et des vignes depuis la barrière d'Ajaccio jusqu'à la plaine des Cannes et au pénitencier de Saint-Antoine, surtout près de la chapelle N. D. de Lorette. Septembre, octobre; C.C. dans ces localités (C. Mar.).

26. *Ranunculus monspeliacus*, L. (Fl. Fr., I, 35). La Corse (Fl. Fr.).

27. *Ranunculus chærophyllus*, L. (Fl. Fr., I, 35). Afa, Portovecchio, maquis entre Ostriconi et Saint-Florent, en avril, sur les pelouses sèches (C. Mar.). Il y a plusieurs types réunis sous ce nom; parmi eux, il convient de citer le *R. insularis* Viv. à Portovecchio et à l'Ospedale et le *R. chærophyllodes*, Jord. à Portovecchio (E. Rev.).

28. *Ranunculus philonotis*, Retz (Fl. Fr., I, 36). Mares à Campo di Loro (C. Mar.), lieux inondés (Fl. Fr.). Été.

29. *Ranunculus cordigerus*, Viv. (Fl. Fr., I, 36). Région du Coscione, Quenza, Aullène, etc.; C.; Bastelica, Pozzi du mont Renoso, plus rare (E. Rev.).

30. *Ranunculus trilobus*, Desf. (Fl. Fr., I, 37). Bord des eaux à Ajaccio, surtout du côté de la chapelle des Grecs, de mai en juillet (C. Mar.); de Bastia à Biguglia (P. Mab.).

31. *Ranunculus parviflorus*, L. (Fl. Fr., I, 37). Bord des eaux, endroits humides, en avril, mai; Ajaccio, Campo di Loro, C. (C. Mar.) Bastia, C. (P. Mab.). ;

32. *Ranunculus ophioglossifolius*, Vill. (Fl. Fr., I, 37). Ruisseaux et marais en avril, mai; Ajaccio, plaine du Liamone, vallée de Sagona, et, en général, toute la région basse; C. (C. Mar.); Bonifacio, Portovecchio, C.C. (E. Rev.).

33. *Ranunculus Revelierii*, Boreau. Mares des bois en avril-mai, à Portovecchio (E. Rev.); Bonifacio (P. Mab.).

En voici la description donnée par M. Mabile dans ses *Recherches sur les plantes de la Corse*, 1^{er} fascicule, pages 8 et 9; elle est traduite d'une description faite par M. Boreau, d'après des échantillons de Bonifacio, où la plante est plus grêle qu'à Portovecchio :

« Planta 1-3 decim. alta, erecta, glabra, radice annua, aquatica. Caulis fistulosus, à basi ramosus; rami erecti, subrigidi, ferè fastigiati; folia inferiora orbiculata, integra, obtusa, nunquam cordata, media lanceolata, utrinquè attenuata, acuta; omnia petiolo ferè du-

plò longiore limbo ; superiora lineari-lanceolata, petiolo brevi, integra vel dentibus raris, remotis. Pedunculi fistulosi, pilis raris adpressis, fructiferi 5-6 centim. longi et sub flore vix incrassati. Receptaculum glabrum ; sepala subvillosa exterius patula, parva. Petala dilutè flava, ovalia, dimidio sepalis breviora, ungue brevissimo ; squamma nectarifera ungue minùs lata, interdum nulla ! Carpellis 30-35, minutè tuberculatis, ovoïdeis, obtusis, rostro brevissimo recto. »

« *A. R. nodifloro* et *laterifloro*, floribus pedunculatis ; à *R. ophioglossifolio*, foliis prioribus ovalibus, utrinquè angustatis nec cordatis, floribus triplò brevioribus, carpellis dimidio crassioribus ; à *R. uliginoso*, Wild. plantà canariensi, foliis vix serratis, et petalis calyce multò brevioribus nec calycis longitudine, abundè recedit. »

34. *Ranunculus arvensis*, L. (Fl. Fr., I, 38). Champs en avril ; Olmi Capella (C. Mar.) ; Bastia, Saint-Florent, A. C. (P. Mab.).

35. *Ranunculus muricatus*, L. (Fl. Fr., I, 38). Ruisseaux et fossés humides de la région basse, en avril-mai ; A. C. (C. Mar.).

36. *Ranunculus sceleratus*, L., (Fl. Fr., I, 38). Les mares, en été, à Bastia (Fl. Fr.).

37. *Ficaria ranunculoïdes*, Mœnch. (Fl. Fr., I, 39). Ruisseaux d'Appièto en mars, avril (C. Mar.).

38. *Ficaria calthæfolia*, Reich. (Fl. Fr., I, 39). Endroits humides de la région basse, de janvier en mars ; Ajaccio C. (C. Mar.) ; Bastia (P. Mab.) ; Portovecchio, forme peut-être distincte (E. Rev.).

TRIBU V. **Helleboreæ**, D. C.

39. *Helleborus fœtidus*, L. (Fl. Fr., I, 41). Vallées de l'Aliso, de Furiani ; de Biguglia à Bastia, en janvier-mars (P. Mab.).

40. *Helleborus lividus*, Ait. (Fl. Fr., I, 42). Région moyenne, de novembre en avril ; C.C. par localités ; descend les torrents jusqu'à la mer en certains endroits et monte jusqu'à 1,600 mètres en d'autres (C. Mar.), (E. Rev.) et (P. Mab.). Viviani a fait observer que la plante corse diffère de l'*H. lividus*, Ait., plante américaine, et MM. Grenier et Godron lui ont conservé ce nom à tort. Elle doit porter celui d'*Helleborus corsicus*, que lui a donné Willdenow, et qui est le plus ancien.

41. *Nigella damascena*, L. (Fl. Fr., I, 43). La Corse (Herb. Req.) ;

Bastia et le cap; C. (P. Mab.). J'en ai vu des échantillons desséchés à San Giovanni entre Bonifacio et la Cala dello Sprono, ainsi que dans la vallée de l'Orta, près de Corté; mais ces derniers étaient trop avancés pour qu'on pût affirmer l'espèce avec quelque certitude.

42. *Aquilegia vulgaris*, L. (Fl. Fr., I, 44). Collines de Bastelica, en mai, juin. Le type corse est l'*Aquilegia dumeticola*, Jordan (E. Rev.).

43. *Aquilegia Bernardi*, Gren. Godr. (Fl. Fr., I, 45). Monts Grosso, Renoso, en avril (P. Mab.); jusqu'en mai, juin, sur la montagne (E. Rev.); mont Rotondo (Fl. Fr.).

44. *Delphinium Ajacis*, L. (Fl. Fr., I, 46). Cultures, près de Corté, en avril, mai (C. Mar.); Rogliano, C. (E. Rev.); Bocognano, Vivario, en juillet (P. Mab.).

45. *Delphinium Requienui*, D. C. *♂. muscodorum* (Fl. Fr., I, 49). Portovecchio et Bonifacio (Fl. Fr.).

46. *Delphinium Staphysagria*, L. (Fl. Fr., I, 49). Entre Bonifacio et Portovecchio (Herb. Req.) et (P. Mab.); Bonifacio et Rogliano, C. (E. Rev.).

47. *Aconitum vulgare*, D. C. *Aconitum Napellus*, Rehb, non L. Collines élevées en montant au Coscione du côté d'Aullène; localité abondante où on le trouve à fleurs bleues, roses ou blanches (E. Rev.).

TRIBU VI. **Ranunculaceæ spuria**, D. C.

48. *Paeonia Russi*, Biv. (Fl. Fr., I, 52). Pentes de la montagne entre Belgodère et San Colombano, vers l'embranchement de la route forestière de Tartagine avec la route impériale, surtout dans le premier kilomètre de la route forestière; vue en avril; environs de Corté; plantée autour de l'école des Frères de cette ville; M. Vauquelin, ancien professeur au collège Paoli, de Corté, l'a vue sur les pentes nord du Tomboné, vis-à-vis de Tralonca, et sur la montagne au-dessous de Sovéria; M. Loyauté, inspecteur des forêts, l'a vue abondante dans les forêts des environs d'Aullène (C. Mar.); Sartène, haut Tavignano, forêt de Perticato (Fl. Fr.); deux *Paeonia*, à fleurs d'un rouge différent et dont une à fruits glabres, croissent sur la route de Zonza à Bavella (E. Rev.).

II. BERBÉRIDÉES, BERBERIDÆ, *Vent.*

49. *Berberis ætnensis*, Rœm. et Sch. (Fl. Fr., I, 55). Hautes montagnes, de mai en juin suivant la hauteur. Foce de Vizzavona, monts d'Oro, Rotondo, Renoso, environs du Campotile, etc. (C. Mar.), (E. Rev.) et (P. Mab.); mont Coscione (Fl. Fr.).

III. NYMPHÉACÉES, NYMPHÆACEÆ, *Salisb.*

50. *Nymphæa alba*, L. (Fl. Fr., I, 56). Un *Nymphæa*, peut-être distinct, croît à Portovecchio (E. Rev.).

IV. PAPAVERACÉES, PAPAVERACEÆ, *Juss.*

51. *Papaver setigerum*, D. C. (Fl. Fr., I, 58). Ajaccio, çà et là dans les cultures et au bord des chemins, au printemps; fleurs rouges ou violettes; A. C. (C. Mar.).

52. *Papaver Rhæas*, L. (Fl. Fr., I, 58). Cultures et friches au printemps; A. C. On trouve dans les sables du golfe d'Ajaccio une variété plus grêle, que je n'ai pas su différencier (C. Mar.).

53. *Papaver dubium*, L. (Fl. Fr., I, 59). Champs et cultures au printemps; Ajaccio, C. (C. Mar.).

54. *Papaver obtusifolium*, Desf. — Rogliano, dans les vignes (E. Rev.). « Tige droite, à poils apprimés; lobes des feuilles courts, obtus; pédoncules longs, aphyllés, uniflores, à poils apprimés; capsule glabre, ovale oblongue; fleurs d'un rouge pâle; étamines jaunâtres. » Description de M. Boreau.

55. *Papaver hybridum*, L. (Fl. Fr., I, 59). Cultures au printemps; Ajaccio, C. (C. Mar.).

56. *Glaucium luteum*, Scop. (Fl. Fr., I, 61). Sables du littoral; fl. presque toute l'année; CC. (C. Mar.).

57. *Chelidonium majus*, L. (Fl. Fr., I, 62). Olmi-Capella, sur les murs de jardins au-dessous du village, en avril; Vico, le long du ravin entre le bourg et le couvent (C. Mar.); Bastia, RR. (P. Mab.).

58. *Hypecoum procumbens*, L. (Fl. Fr., I, 62). Sables du littoral, à Ajaccio, CC.; champs et terrains vagues à Bonifacio, C. printemps (C. Mar.); Portovecchio (E. Rev.); Bastia, Saint-Florent (P. Mab.).

V. FUMARIACÉES, FUMARIACEÆ, D. C.

59. *Corydalis solida*, Smith (Fl. Fr., I, 64). Vizzavona, en face le mont d'Oro (E. Rev.). La Flore Française indique, d'après Soleirol, le *Corydalis fabacea* en Corse; ce doit être la même plante.

60. *Fumaria capreolata*, L. (Fl. Fr., I, 66). C. de janvier en mai dans toute la région basse et une partie de la moyenne (C. Mar.). Le type corse a été distingué par M. Jordan sous le nom de *Fumaria speciosa*, Jord.

61. *Fumaria muralis*, Sond. in Koch (Fl. Fr., I, 67). Les champs, les murs, de février en mai. Ajaccio? Portovecchio? (C. Mar.); Bastia (Fl. Fr.). M. Boreau a cru reconnaître, dans des échantillons envoyés de Rogliano et de Portovecchio par M. Revelière, la *Fumaria vagans*, Jord. Il y a diverses formes à étudier.

62. *Fumaria officinalis*, L. (Fl. Fr., I, 68). Bastia, etc. CC. (P. Mab.),

63. *Fumaria densiflora*, D. C. (Fl. Fr., I, 68.) Midi de la Corse, région basse, dans les champs, de février en mai (C. Mar.); Bonifacio (E. Rev.); Bastia (P. Mab.).

64. *Fumaria parviflora*, Lam. (Fl. Fr., I, 69). Rogliano (E. Rev.).

65. *Fumaria Gussoni*, Boissier. — Portovecchio (E. Rev.).

VI. CRUCIFÈRES, CRUCIFERÆ, *Juss.*

§ I. SILIQUEUSES.

TRIBU I. **Raphanæ** (Fl. Fr.).

66. *Raphanus sativus*, L., α . *Radicula*, D. C. (Fl. Fr., I, 71). Cultivé communément.
67. *Raphanus Raphanistrum*, L. (Fl. Fr., I, 72). Champs, de février en mai; A. C. (C. Mar.).
68. *Raphanus Landra*, Moretti (Fl. Fr., I, 72). Bastia, cap Corse (P. Mab.).

TRIBU II. **Brassicæ** (Fl. Fr.).

69. *Sinapis arvensis*, L. (Fl. Fr., I, 73). Champs à Ajaccio, Portovecchio, Bonifacio; A. C. (C. Mar.); Bastia (P. Mab.).
70. *Sinapis dissecta*, Lagasca (Fl. Fr., I, 74). Bastia, Saint-Florent (P. Mab.).
71. *Brassica oleracea*, L. (Fl. Fr., I, 75). Cultivé en plusieurs variétés.
72. *Brassica insularis*, Moris (Fl. Fr., I, 76). Roches entre Caporalino et Ponte alla Leccia (Fl. Fr.). On le voit de la diligence sur les rochers de l'entrée de la Stretta d'Omessà, à gauche en venant de Ponte alla Leccia (C. Mar.).
73. *Brassica asperifolia*, Lam. ϵ . *esculenta* (Fl. Fr., I, 76 et 77). Cultivé.
74. *Brassica sabularia*, Brot. (Fl. Fr., I, 77). Montagnes de Cagna, bords du Travo, mont Nino (Fl. Fr.).
75. *Hirschfeldia adpressa*, Moench. (Fl. Fr., I, 78). Environs de Bastia, cap Corse, etc., CC. (P. Mab.).
76. *Diplotaxis tenuifolia*, D. C. (Fl. Fr., I, 80). Bastia, cap Corse, etc., C. (P. Mab.); Bonifacio (E. Rev.).
77. *Diplotaxis erucoïdes*, D. C. (Fl. Fr., I, 81). Champs entre Bastia et Biguglia, de novembre en janvier (P. Mab.).

TRIBU III. **Cheiranthææ** (Fl. Fr.).

78. *Malcolmia parviflora*, D. C. (Fl. Fr., I, 83). Sables du littoral, de février en juin; se trouve partout (C. Mar.).

79. *Matthiola incana*, R. Brown (Fl. Fr., I, 85). Type à fleurs violettes, en mars, avril; rochers, toits et murs à Bonifacio, CC.; Mezzomare et îles voisines, C.; la Parata, RR. (C. Mar.); Bastia (Fl. Fr.).

80. *Matthiola sinuata*, R. Brown (Fl. Fr., I, 85). Sables du littoral, en mai, juin. Golfe d'Ajaccio (C. Mar.); Portovecchio (E. Rev.). Cette plante est certainement vivace en Corse. Ses racines profondes et charnues périclent près de la surface à la fin de l'été, se divisent et donnent, au retour de la saison humide, des rejets qui forment des pieds séparés, qu'on peut trouver implantés sur d'anciens tronçons. C'est une observation que j'ai répétée plusieurs fois en déracinant de jeunes pieds pendant l'hiver.

81. *Matthiola tricuspidata*, R. Brown (Fl. Fr., I, 85). Sables du littoral, de février en juillet. CC. par places, surtout sur la plage du Liamone. Isthme de la Parata, Sanguinaires, Cargèse, Lavezzi (C. Mar.); Bonifacio, Portovecchio (E. Rev.); cap Corse (P. Mab.).

82. *Barbarea rupicola*, Moris (Fl. Fr., I, 91). Montagnes de l'intérieur, en mai, juin (C. Mar., E. Rev. et P. Mab.).

83. *Barbarea sicula*, Presl. (Fl. Fr., I, 92). Bord des ruisseaux à Appiето, Calcatoggio, en avril, mai (C. Mar.); Portovecchio (E. Rev.).

84. *Sisymbrium officinale*, Scop. (Fl. Fr., I, 93). Bord des chemins, décombres, etc. C. dans toute la région basse et moyenne; mai, juin (C. Mar.).

85. *Sisymbrium polyceratium*, L. (Fl. Fr., I, 93). C. à Bastia et Corté en juillet (C. Mar.); Bastelica et cap Corse (E. Rev.).

86. *Sisymbrium columnæ*, Jacq. (Fl. Fr., I, 94). Rogliano, en été (E. Rev.).

87. *Sisymbrium alliaria*, Scop. (Fl. Fr., I, 95). Haies du jardin du couvent, à Vico. Vu seulement en feuilles, à l'automne (C. Mar.).

88. *Sisymbrium sophia*, L. (Fl. Fr., I, 96). Murs, chemins et décombres, à Olmi-Capella, en avril (C. Mar.).

89. *Nasturtium officinale*, R. Brown (Fl. Fr., I, 98). Sources et

ruisseaux d'eau vive des régions basse et moyenne, en mai, juin, C. (C. Mar. et P. Mab.).

90. *Arabis verna*, R. Brown (Fl. Fr., I, 100). Environs d'Ajaccio, surtout dans la vallée de Lava, forêt de Teti, en mars, avril (C. Mar.); Pigno, cap Corse, etc., C. (P. Mab.); Corté, Sartène, Calvi, Saint-Florent (Fl. Fr.).

91. *Arabis sagittata*, D. C. (Fl. Fr., I, 102). Bastia (P. Mab.); Bonifacio (Herb. Req.).

92. *Arabis muralis*, Bertol. (Fl. Fr., I, 102). Endroits secs et couverts de broussailles, en avril. Bonifacio, C. (C. Mar.); Bastia (P. Mab.). La forme corse présente quelques différences avec la description de la Flore de France et les échantillons-types de Toulon. Est-ce l'*Arabis muricola*, Jord.?

93. *Arabis thaliana*, L. (Fl. Fr., I, 103). Terrains maigres, de février en mai, C.; se voit même en janvier, mais fort rabougrie, sur les côteaux les plus exposés au soleil dans la montagne d'Ajaccio et dans les environs de Mezzavia (C. Mar.).

94. *Arabis alpina*, L. (Fl. Fr., I, 104). Roches du col de Sorba, côté de Vivario, en avril, mai (C. Mar.); toute la région des montagnes, Renoso, Coscione, Cagna, etc. (E. Rev.); Rotondo, en juillet (P. Mab.)

95. *Cardamine Plumierii*, Vill. (Fl. Fr., I, 107). Corté, rochers de la Restonica (E. Rev.); monts d'Oro, Grosso, cap Corse, Calvi, Bastia, d'avril en juillet (Fl. Fr.). Le type Corse est la *C. Bocconi*, Viv., qui semble une espèce distincte de la *C. Plumierii*, par ses feuilles, ses pédoncules une fois plus longs, ordinairement plus étalés, son style moitié plus long et épaissi, ses tiges plus fragiles à rameaux autrement disposés et très inégaux (P. Mab.).

96. *Cardamine impatiens*, L. (Fl. Fr., I, 109). De Vivario à Ghisoni, en avril, mai (C. Mar.); Bocognano (E. Rev.).

97. *Cardamine hirsuta*, L. (Fl. Fr., I, 109). C. partout, hiver et printemps (C. Mar.).

98. *Cardamine sylvatica*, Link (Fl. Fr., I, 109). Vivario, route de Vezzani au printemps (E. Rev.).

99. *Cardamine resedifolia*, L. (Fl. Fr., I, 111). Monts Rotondo et d'Oro, dans les grandes hauteurs, en juillet, août (C. Mar.); monts Grosso et Nino (Fl. Fr.).

100. *Pteroneurum corsicum*, Jord. — Vivario, route de Vezzani, 2 juin 1858, et rochers au-dessus du Vecchio (E. Rev.); ruisseaux traversés par la route forestière entre Sorba et Ghisoni, à la fin de mai 1862; il était alors presque entièrement défleuri. Siliques aplaties, bordées (C. Mar.).

§ II. SILICULEUSES.

TRIBU IV. **Alyssineæ** (Fl. Fr.).

101. *Alyssum corsicum*, Duby (Fl. Fr., I, 116). Bastia, versants de la montagne, où il abonde, surtout dans la vallée du Fango. Les jeunes pousses sont d'un vert soyeux argenté; les tiges florifères sont d'un vert différent, et la plante atteint jusqu'à un mètre de hauteur au moment de la floraison (P. Mab.).

102. *Alyssum argenteum*, Vitman (Fl. Fr., I, 117). Corse (Fl. Fr.).

103. *Alyssum robertianum*, Bernard (Fl. Fr., I, 117). Monts Sancti-Petri et Rotondo; cap Corse entre Ville et Nonza (Fl. Fr.).

104. *Alyssum maritimum*, Lam. (Fl. Fr., I, 118). Ajaccio, au Lazaret et aux environs de Vignola, A. R.; Bonifacio, CC. hiver et printemps (C. Mar.); Bastia, etc., C. (P. Mab.).

105. *Clypeola Jonthlasi*, L. (Fl. Fr., I, 120). Bastia, en mars, A. C. (P. Mab.).

106. *Draba olympica*, Sibth. (Fl. Fr., I, 123). Sommets du mont Rotondo, en juillet, août (C. Mar.)

107. *Draba muralis*, L. (Fl. Fr., I, 124). Pelouses arides et ombragées, en mars, avril. Ajaccio, surtout aux environs de la chapelle N. D. de Lorette, ruisseau de Lava, etc. (C. Mar.); Bocognano, Bastelica, Quenza, etc., C. (E. Rev.); de Calvi au mont Grosso (P. Mab.).

108. *Draba verna*, L. (Fl. Fr., I, 125). Endroits sablonneux près d'Ajaccio, en février, mars, A. C. (C. Mar.); C. dans l'île (P. Mab.).

109. *Cochlearia glastifolia*, L. (Fl. Fr., I, 127). Corse (Fl. Fr.),

110. *Neslia paniculata*, Desv. (Fl. Fr., I, 132). Moissons; Bonifacio et Portovecchio, en avril (C. Mar.); Bastia (P. Mab.).

TRIBU V. **Calepineæ** (Fl. Fr.).

111. *Calepina Corvini*, Desv. (Fl. Fr., I, 132). Cultures et bords des chemins, en mars, avril; CC. à Ajaccio (C. Mar.); Bastia, Calvi, Corté (P. Mab.).

TRIBU VI. **Buniadeæ** (Fl. Fr.).

112. *Bunias Erucago*, L. (Fl. Fr., I, 133). C. dans la région basse et moyenne, de mars en mai, surtout dans les champs (C. Mar.). Le type *Bunias macroptera*, Reich, à Bonifacio et Portovecchio (E. Rev.).

113. *Succowia Balearica*. — *Bunias Balearica*, L. — Falaises du cap de la Chiappa, derrière le phare. Abondante dans les lieux frais et abrités, du 15 mars à la fin d'avril (E. Rev. et P. Mab.).

TRIBU VII. **Iberideæ** (Fl. Fr.).

114. *Isatis tinctoria*, L. (Fl. Fr., I, 133). De Corté à Bastia et tout le cap Corse, en avril, mai (C. Mar. et P. Mab.).

115. *Biscutella Apula*, L. (Fl. Fr., I, 136). Bastia, cap Corse, Saint-Florent (P. Mab.).

116. *Teesdalia Lepidium*, D. C. (Fl. Fr., I, 142). Tous les terrains maigres, de février en mai, suivant la hauteur. Espèce polymorphe, et qui, à la Foce de Vizzavona, se rapproche beaucoup de la *T. nudicaulis*, R. Br. (C. Mar.).

117. *Thlaspi alliaceum*, L. (Fl. Fr., I, 144). Environs de Serraggio (E. Rev.).

118. *Thlaspi rivale*, Presl. (Fl. Fr., I, 146). Fissures des rochers et gazons des hautes montagnes, en juin, juillet; monts Rotondo (C. Mar.), Renoso (E. Rev.), Grosso, Nino, Coscione (Fl. Fr.). Le type Corse est bien distinct du *Th. rivale*, Presl. et doit prendre le nom de *Th. pygmæum*, *Hutchinsia pygmæa*, Viv. (E. Rev.).

119. *Thlaspi bursa pastoris*, L. (Fl. Fr., I, 147). C. partout et fleurissant presque toute l'année (C. Mar.). La forme corse est la *Capsella rubella*, Reut., moins élancée que le type genevois (E. Rev.).

120. *Hutchinsia procumbens*, Desv. (Fl. Fr., I, 148). Bonifacio, rochers maritimes au-dessous de Saint-Roch, où elle affecte une forme

singulière à feuilles entières (E. Rev.); îles de pierre à l'île Rousse, en février, mars (Fl. Fr.).

121. *Lepidium hirtum*, D. C. (Fl. Fr., I, 150). Mont Coscione (Fl. Fr.). On trouve à Bocognano, sur les pentes du Renoso, un type voisin, le *Lepidium nebrodense*, Guss. (E. Rev.).

122. *Lepidium graminifolium*, L. (Fl. Fr., I, 152). C. dans toute la région basse; fleurit presque toute l'année (C. Mar.).

123. *Lepidium humifusum*, Req. (Fl. Fr., I, 152). Montagnes au-dessus de Bocognano, de mai en juillet (C. Mar.); Fiumorbo, Coscione, Nino, Sancti-Petri, Tavignano, Niolo, etc. (Fl. Fr.).

124. *Lepidium latifolium*, L. (Fl. Fr., I, 152). Plage de Calvi, endroits frais près du canal de dessèchement (C. Mar.).

125. *Lepidium Draba*, L. (Fl. Fr., I, 153). Lieux secs, de Bastia à Toga, cap Corse (P. Mab.).

TRIBU VIII. **Sennebiereæ** (Fl. Fr.).

.....

TRIBU IX. **Cakillineæ** (Fl. Fr.).

126. *Vella annua*, L. — Autour de l'usine de Toga, principalement sur les débris de fabrication, en avril, mai; paraît importée avec les minerais (P. Mab.).

127. *Cakile maritima*, Scop. (Fl. Fr., I, 154). Sables maritimes, à peu près toute l'année. C. (C. Mar.).

TRIBU X. **Rapistreæ** (Fl. Fr.)

128. *Morisia hypogæa*, Gay (Fl. Fr., I, 155). Chemin de Bonifacio au sémaphore et environs, sur les rochers humides, en mars, avril. Elle ressemble assez, au premier coup-d'œil, à une *Hyoseris radiata* un peu grêle (C. Mar.)

129. *Rapistrum rugosum*, All. (Fl. Fr., I, 156). Champs sablonneux (Fl. Fr.).

130. *Rapistrum orientale*, D. C. (Fl. Fr., I, 156). Corse (Fl. Fr.). On trouve à Rogliano un type très voisin, le *R. microcarpum*, Jord. (E. Rev.).

131. *Rapistrum linnæanum*, Boiss. et Reut. (Fl. Fr., I, 156). Bastia, cap Corse, Saint-Florent, Bonifacio (P. Mab.).

VII. CAPPARIDÉES, CAPPARIDEÆ, *Juss.*

32. *Capparis spinosa*, L. (Fl. Fr., I, 159). Bastia, à Ficaïola, cap Corse (P. Mab.).

VIII. CISTINÉES, CISTI, *Juss.*

133. *Cistus halimifolius*, L. (Fl. Fr., I, 161). CC. par localités dans les terrains sablonneux de la région basse ; fl. en avril, mai. Rive gauche du golfe d'Ajaccio au-delà du Prunelli, plaines de Monaccia, de Figari, de Ventilègne, Bonifacio, Portovecchio (C. Mar.) ; Bastia, Ponte di Golo, Aleria, Migliacciaro, Cervione (P. Mab.).

134. *Cistus incanus*, L. (Fl. Fr., I, 162). Portovecchio (E. Rev.) ; C. en Corse (P. Mab.) ; au moins RR. dans les environs d'Ajaccio (C. Mar.).

6. *Corsicus*. Régions basse et moyenne ; CC. dans la partie occidentale (C. Mar.) ; Bonifacio, Portovecchio, où il est plus commun que le type (E. Rev.) ; Saint-Florent (P. Mab.).

135. *Cistus albidus*, L. (Fl. Fr., I, 163). Collines pierreuses, en mai, juin (Fl. Fr.).

136. *Cistus salviaefolius*, L. (Fl. Fr., I, 164). Maquis, en avril, mai, régions basse et moyenne, A. C. (C. Mar.).

137. *Cistus monspeliensis*, L. (Fl. Fr., I, 166). L'un des principaux éléments des maquis, la région haute exceptée ; fl. de mars en mai. C'est le mucchio dont l'odeur se sent à une certaine distance des côtes de la Corse et a motivé le mot connu de Napoléon (C. Mar.).

138. *Helianthemum salicifolium*, Pers. (Fl. Fr., I, 167). Pentes arides et broussailles à Olmi-Capella, en avril (C. Mar.) ; Ajaccio (Fl. Fr.). Outre cette espèce, on trouve à Olmi-Capella, dans les mêmes

endroits, une autre espèce à fleurs jaunes et annuelle comme la précédente, mais à feuilles spatulées et ridées (C. Mar.).

139. *Helianthemum lavandulæfolium*, D. C. 6. *Corsicum* (Fl. Fr., I, 168 et 169). Corse (Fl. Fr.).

140. *Helianthemum guttatum*, Mill. (Fl. Fr., I, 172). CC. dans les endroits stériles, en avril, mai, régions basse et moyenne (C. Mar.).

141. *Helianthemum tuberaria*, Mill. (Fl. Fr., I, 173). Maquis, en mai. Vallée du Taravo, du côté d'Olivèse; Bocognano, sur les pentes de la rive droite de la Gravona, CC. (C. Mar.); Bonifacio, Portovecchio (E. Rev.); Bastia et environs (P. Mab.); Ajaccio (Fl. Fr.).

142. *Fumana lævipes*, Spach. (Fl. Fr., I, 174). Saint-Florent, rochers des Stretti (P. Mab.).

143. *Fumana viscida*, Spach. (Fl. Fr., I, 174 et 175). Endroits stériles autour de Bonifacio, en mai; C. (C. Mar.). La variété γ . *juniperifolium* à Portonovo, près Portovecchio (E. Rev.),

IX. VIOLARIÉES, VIOLARIEÆ, D. C.

144. *Viola odorata*, L. (Fl. Fr., I, 177). Région moyenne, en mars, avril, dans les endroits frais, mont Arenasca, Cauro, Calcatoggio, Vico, la Piana, etc. (C. Mar.); A. C. aux environs de Portovecchio, surtout au pied de la montagne (E. Rev.).

145. *Viola sylvatica*, Fries (Fl. Fr., I, 178). Vallées fraîches jusqu'à un millier de mètres d'altitude, dans les haies, les buissons, en avril (C. Mar. et P. Mab.).

146. *Viola insularis*, Gren. et Godr. (Fl. Fr., I, 178). Mont Coscione (Fl. Fr.).

147. *Viola biflora*, L. (Fl. Fr., I, 182). Bord des eaux, dans la région haute, en mai, juin; Vizzavona, Sorba, Rospa, Verde, Aitone, monts Rotondo, d'Oro, etc. (C. Mar.); mont Renoso (E. Rev.).

148. *Viola tricolor*, L. (Fl. Fr., I, 182). Champs maigres, en mars, avril (C. Mar.).

149. *Viola Bertolonii*, Salis (Fl. Fr., I, 185). Voir l'errata. CC. au Pigno et de Bastia au cap Corse (P. Mab.); le long des chemins des environs d'Olmata di Capo corso (Fl. Fr.).

150. *Viola nummularia*, All. (Fl. Fr., I, 186). Fissures des rochers au-dessus d'une altitude de 2,000 mètres, en juillet, août. Mont Rotondo à partir du lac dell' Oriente et mont d'Oro (C. Mar.); mont Renoso (E. Rev.).

X. RÉSEDACÉES, RESEDACEÆ, D. C.

151. *Reseda suffruticulosa*, L. (Fl. Fr., I, 189). Terres incultes et friches, en mars, avril. Bonifacio, Calvi; C. (C. Mar.).

152. *Reseda luteola*, L. (Fl. Fr., I, 190). A. C. partout, d'avril en juin (C. Mar.).

153. *Asterocarpus sesamoïdes*, Gay (Fl. Fr., I, 190). Région haute, en juin, juillet; Aitone, Valdoniello, monts d'Oro, Rotondo (C. Mar.); Renoso (E. Rev.).

154. *Asterocarpus Clusii*, Gay, *C. spatulæfolia* (Fl. Fr., I, 190 et 191). Sables maritimes d'Aleria et de Portovecchio (C. Mar.); Bonifacio (E. Rev.).

XI. DROSÉRACÉES, DROSERACEÆ, D. C.

155. *Drosera rotundifolia*, L. (Fl. Fr., I, 191). Marécages tourbeux de la vallée supérieure de l'Isolella et du lac de Créno, sur les sphaignes, en juillet, août (C. Mar.); lac du Rotondo (P. Mab.).

XII. POLYGALÉES, POLYGALEÆ, *Juss.*

156. *Polygala corsica*, Bor. not. Tausch. — Bastia, le Pigno, le cap Corse sur les pelouses ; avril, mai (P. Mab.). Fleurs roses.

157. *Polygala vulgaris*, L. (Fl. Fr., I, 195). Région moyenne, en juin, juillet (C. Mar.). Fleurs bleues.

XIII. FRANKÉNIACÉES, FRANKENIACEÆ, *St-Hil.*

158. *Frankenia pulverulenta*, L. (Fl. Fr., I, 200). Terrains maritimes ou très voisins de la mer, en juin, juillet. Ajaccio, vers la barrière, marais de Saint-Florent (C. Mar.); C. à Bonifacio, au-dessous de Saint-Roch, etc. (E. Rev.).

159. *Frankenia levis*, L. (Fl. Fr., I, 200). Terrains maritimes, en mai, juin. Ajaccio, de la Madrague à la Parata; Iles de Pierre, etc. (C. Mar.); cap Corse (P. Mab.).

160. *Frankenia intermedia*, D. C. (Fl. Fr., I, 200). Rochers des Iles de Pierre, en mai, juin (C. Mar.).

XIV. SILÉNÉES, SILENEÆ, *D. C.*

TRIBU I. **Lychnideæ**, A. Braun.

161. *Silene commutata*, Guss. (Fl. Fr., I, 202). Lieux montagneux; Incudine et Coscione, mai (Fl. Fr.).

162. *Silene Tenoreana*, Coll. herb. ped. (Fl. Fr., I, 203). Régions moyenne et basse, avril, mai, C. Type voisin pauciflore, à calices plus gros, à fleurs lavées de rose, au mont Rotondo, bergeries de Timozzo (C. Mar.).

163. *Silene alpina*, Thomas (Fl. Fr., I, 203). On trouve au mont Renoso deux espèces voisines (E. Rev.).

164. *Silene hispida*, Desf. (Fl. Fr., I, 205). Aléria, en mai (Fl. Fr.).

165. *Silene gallica*, L. (Fl. Fr., I, 206). CC. et polymorphe ; printemps et été (C. Mar.).

166. *Silene sericea*, All. (Fl. Fr., I, 207). Sables maritimes, avril, mai. C. partout, excepté à Biguglia et une partie du cap Corse (C. Mar., E. Rev. et P. Mab.).

167. *Silene bipartita*, Desf. (Fl. Fr., I, 208). Corse, malheureusement sans indication de localité, d'après M. Bernard (Fl. Fr.).

168. *Silene nicæensis*, All. (Fl. Fr., I, 208). Sables des dunes à Calvi, en mai, juin (C. Mar.); Ajaccio, Bastia, cap Corse, Bonifacio (P. Mab.); plage de Sari *di Portovecchio?* (Fl. Fr.).

169. *Silene Requienii*, Otth. (Fl. Fr., I, 209). Toute la montagne du Renoso, Pietra mala, etc. (E. Rev.); monts de la Cagna, Padro, d'Oro, Grosso, lac de Créno, rochers de la rive droite du Tavignano, près de Corté, en mai, juin (Fl. Fr.).

170. *Silene corsica*, D. C. (Fl. Fr., I, 209). Sables maritimes, de mai en juillet. Grosses racines charnues, profondément enfoncées dans le sable, poussant chaque année de nombreux rejets grêles dont les tiges forment touffe ; fleurs blanches s'ouvrant la nuit et se flétrissant le matin. Toute la côte occidentale de Prunelli à Cargèse (C. Mar.); Portovecchio (E. Rev.).

171. *Silene pauciflora*, Salzm. (Fl. Fr., I, 210). Région moyenne, de mai en juillet, sur les côteaux. Zicavo, Olivèse, Bocognano, Vico, etc. (C. Mar.); Bastelica (E. Rev.); montagnes du Nebbio et du cap (P. Mab.); Calvi, mont Saint-Pierre, Calenzana, Valdoniello, Quenza, etc. (Fl. Fr.).

172. *Silene portensis*, L. (Fl. Fr., I, 211). Endroits sablonneux, de juin en septembre (Fl. Fr.).

173. *Silene multicaulis*, Guss. (Fl. Fr., I, 211). Montagnes à Bocognano, Vizzavona, Vico, Evisa, etc., de mai en juillet. Les pétales sont : à l'intérieur, d'un blanc plus ou moins rosé ; à l'extérieur, d'un rouge plus ou moins brun. Les couleurs indiquées dans la Flore sont dues sans doute à l'empoisonnement des échantillons. (C. Mar.).

174. *Silene armeria*, L. (Fl. Fr., I, 211). Vallées de Taravo et Porto, en mai, juin (C. Mar.); Bastelica (P. Mab.); Bocognano (E. Rev.).

175. *Silene inaperta*, L. (Fl. Fr., I, 212). Corté, Revisecco à mi-hauteur, en juin, juillet (P. Mab.).

176. *Silene rupestris*, L. (Fl. Fr., I, 214). Monts d'Oro et Rotondo, en juillet, août; descend jusqu'à la Foce de Vizzavona. La petite plante que j'ai déterminée sous ce nom est annuelle et rarement gazonnante (C. Mar.); mont Renoso (E. Rev.).

177. *Silene cretica*, L. (Fl. Fr., I, 215). Terres remuées et berges des ravins de la chapelle des Grecs à Vignola, en juin; A. R. (C. Mar.); Portovecchio (E. Rev.); Bastia, champs de lin (P. Mab.); Calvi, Calenzana, Bocognano (Fl. Fr.).

178. *Silene Boullui*, Jord. type voisin du *S. neglecta*, Tenore. — Rogliano, Bonifacio à la Trinité (E. Rev.); Ajaccio (Boullu, d'après Jordan et Boreau, dans des lettres).

179. *Silene pratensis*, Gren. et Godr. (Fl. Fr., I, 216). Herbages, excepté dans la région haute; fl. presque toute l'année (C. Mar.).

180. *Silene italica*, Pers. (Fl. Fr., I, 218). Côteaux stériles, au bord des routes, mai-août (Fl. Fr.).

181. *Silene Salzmanni*, Bad. (Fl. Fr., I, 218). Bastia (P. Mab.); Corse méridionale (Fl. Fr.).

182. *Silene paradoxa*, L. (Fl. Fr., I, 218). Région moyenne, en juin, juillet, de Vivario au cap Corse (C. Mar.); Cervione, Rustino (Fl. Fr.).

183. *Silene velutina*, Pourr. (Fl. Fr., I, 219). Rochers maritimes à Portovecchio et Bonifacio (E. Rev.); rochers des monts Coscione et Cagna, en juillet (Fl. Fr.).

184. *Silene Loiseleurii*, Gren. et Godr. (Fl. Fr., I, 220). Bord des eaux, sources, en juin, régions basse et moyenne. C. à Ajaccio, Bocognano, Vico, Cauro, Grossetto, et généralement le côté occidental de l'île (C. Mar.); Bonifacio, Portovecchio, Calvi (P. Mab.); Corté, Niolo (Fl. Fr.). Semble manquer dans le nord de l'île.

185. *Silene Cæli-Rosa*, Gren. et Godr. (Fl. Fr., I, 221). Marais de Saint-Florent, juin, juillet (P. Mab.); Santa-Giulia (E. Rev.).

186. *Lychnis Flos-Cuculi*, L. (Fl. Fr., I, 223). Col Saint-Georges, près des eaux, en juin (C. Mar.); Bastia (P. Mab.).

187. *Agrostemma Githago*, L. (Fl. Fr., I, 224). Moissons, au printemps; A. C. (C. Mar.)

TRIBU II. **Dianthææ**, A. Braun.

188. *Saponaria officinalis*, L. (Fl. Fr., I, 225). Ajaccio, Bocognano, Vico, etc., juin-août. CC. (C. Mar.).

189. *Saponaria ocyroides*, L. *6. gracilior*, Bertol. (Fl. Fr., I, 225 et 226). A. C. en mai, juin, vers les confins des régions haute et moyenne; Vizzavona, Verde, etc. (C. Mar.); au-dessus de Bastelica (E. Rev.); au-dessus du lac dell' Oriente, au Rotondo (P. Mab.).

190. *Dianthus saxifragus*, L. (Fl. Fr., I, 228). Calvi, en mai-juin, sur les pelouses arides (C. Mar.); Rogliano, Valdoniello (E. Rev.); Bastia (P. Mab.). Le type corse, au moins à Bastia, est la *Tunica bicolor*, Jord. Ic. 1867.

191. *Dianthus velutinus*, Guss. (Fl. Fr., I, 229). Remplace en Corse le *D. prolifer*, et est CC. (C. Mar.).

192. *Dianthus armeria*, L. (Fl. Fr., I, 230). C. dans les endroits secs (C. Mar.).

193. *Dianthus liburnicus*, Bartling (Fl. Fr., I, 231). Montagne de l'Ospedale, détermination incertaine (E. Rev.); collines pierreuses (Fl. Fr.).

194. *Dianthus virgineus*, L. (Fl. Fr., I, 238). Rochers de la région moyenne, en mai, juin; Vico, col de Tighime, Zicavo, la Piana, etc. (C. Mar.); Rogliano (E. Rev.); Calvi, Cervione, Evisa, Otta, Campitello (Fl. Fr.).

195. *Dianthus siculus*, Presl. (Fl. Fr., I, 239). Collines stériles à Bastia; mai, juin (Fl. Fr.).

XV. ALSINÉES, ALSINEÆ, Bartl.

TRIBU I. **Sabulineæ**, Fenzl.

196. *Sagina procumbens*, L. (Fl. Fr., I, 245). Terres et rochers où l'eau suinte; printemps (C. Mar.).

197. *Sagina ciliata*, Fries (Fl. Fr., I, 245). Portovecchio, au printemps (E. Rev.).

198. *Sagina maritima*, Don. (Fl. Fr., I, 246). Endroits humides du bord de la mer ou de la montagne d'Ajaccio, au printemps (C. Mar.); îles Lavezzi, montagne de la Trinité (E. Rev.).

199. *Sagina subulata*, Wimm. (Fl. Fr., I, 247). CC. dans les montagnes; Bastia, mont Rotondo, etc. (P. Mab.); Aullène (E. Rev.).

200. *Sagina Linnæi*, Presl. (Fl. Fr., I, 247). Mont Rotondo, mêlée à la précédente (P. Mab.).

201. *Sagina glabra*, Willd. *♂. corsica* (Fl. Fr., I, 247). CC. dans la région haute; région moyenne le long des rivières; bords du Fiume Grosso aux bains de Guagno; avril, mai (C. Mar.).

202. *Alsine conferta*, Jord. — Portovecchio, à Santa-Giulia; Bonifacio (E. Rev.).

203. *Alsine verna*, Barth. (Fl. Fr., I, 254). Parties nues et battues par le vent dans la région haute, mai-juin; refleurit à l'automne. C. (C. Mar. et E. Rev.).

TRIBU II. **Stellarinæ**, Fenzl.

204. *Mæhringia trinervia*, Clairv. man. herb. (Fl. Fr., I, 257). Forêt de Vizzavona, en juin, juillet (C. Mar.).

205. *Mæhringia pentandra*, Gay. (Fl. Fr., I, 257). Châtaigneraies de Vico et Bocognano; mai, juin (C. Mar.); Bastia (P. Mab.).

206. *Arenaria saxifraga*, Fenzl. (Fl. Fr., I, 257). Bastia, montagnes du cap Corse, en juillet, août (Fl. Fr.).

207. *Arenaria balearica*, L. (Fl. Fr., I, 258). Rochers humides des régions haute et moyenne; mai-juillet. Vizzavona, Bocognano, Vivario, Vico, d'Evisa à Otta, bains de Guagno, etc. (C. Mar.); Bastia, le cap Corse sur les granits (P. Mab.); îles Lavezzi, Bonifacio (Fl. Fr.).

208. *Arenaria serpyllifolia*, L. (Fl. Fr., I, 259). Foce de Vizzavona, en mai, juin (C. Mar.).

209. *Arenaria modesta*, Duf. (Fl. Fr., I, 261). Corse, en juin (Fl. Fr.).

210. *Stellaria nemorum*, L. (Fl. Fr., I, 263). Parmi les *Alnus suaveolens* aux bergeries de Timozzo, en juillet, août; parmi les *Juniperus Alpina* à la Foce de Vizzavona, en face de la maison des cantonniers, en juin, juillet (C. Mar.).

211. *Stellaria media*, Vill. (Fl. Fr., I, 263). C. partout ; fleurit toute l'année (C. Mar.).

212. *Stellaria glauca*, With. (Fl. Fr., I, 264). Parmi les *Juniperus alpina*, en face de la maison des cantonniers, à la Foce de Vizzavona ; juillet (C. Mar.).

213. *Cerastium glaucum*, Gren. (Fl. Fr., I, 266). Revers des chemins et maquis, en mars, avril. Régions moyenne et basse. C. (C. Mar.).

214. *Cerastium viscosum*, L. (Fl. Fr., I, 267). Une forme de ce *Cerastium* CC. à Portovecchio (E. Rev.).

215. *Cerastium glutinosum*, Fries (Fl. Fr., I, 268). Portovecchio, CC. (E. Rev.).

216. *Cerastium pumilum*, Curt. (Fl. Fr., I, 269). Portovecchio (E. Rev.) ; plage de Bastia (P. Mab.).

217. *Cerastium aggregatum*, Dur. (Fl. Fr., I, 269). Bords de la mer (Fl. Fr.).

218. *Cerastium illyricum*, Ard. (Fl. Fr., I, 270). La Corse (Fl. Fr.).

219. *Cerastium vulgatum*, L. (Fl. Fr., I, 270). Montagnes, cols élevés de la grande chaîne, en juin, juillet ; CC. à la Foce de Vizzavona (C. Mar.) ; Portovecchio (E. Rev.) ; C. à Bastia (P. Mab.).

220. *Cerastium arvense*, L. (Fl. Fr., I, 271). Variété grêle et pauciflore (*C. soleirolii*, Duby), A. C. sur les monts Rotondo et d'Oro, en juin, juillet (C. Mar.).

221. *Cerastium Boissierii*, Gren. (Fl. Fr., I, 272). Le Pigno (P. Mab.) ; Bonifacio (Fl. Fr.).

222. *Cerastium stenopetalum*, Fenzl. (Fl. Fr., I, 272). Mont Grosso (Fl. Fr.).

223. *Malachium aquaticum*, Fries. (Fl. Fr., I, 273). Bord des eaux ; Campo di Loro (C. Mar.) ; Biguglia (P. Mab.).

TRIBU III. **Sperguleæ** (Fl. Fr.).

224. *Spergula arvensis*, L. (Fl. Fr., I, 274). Moissons, à Bastia ; espèce peut-être distincte (P. Mab.).

225. *Spergula pentandra*, L. (Fl. Fr., I, 274). J'ai rapporté à ce type une forme au moins voisine C. dans les endroits stériles à Ajaccio et Vico. Automne et printemps (C. Mar.).

226. *Spergula vulgaris*, Bœnng. — Portovecchio (E. Rev.).
227. *Spergularia rubra*, Pers. (Fl. Fr., I, 275). C. auprès d'Ajaccio; fl. presque toute l'année (C. Mar.).
228. *Spergularia macrorhiza*, Gren. et Godr. (Fl. Fr., I, 276). Grande île de Lavezzi, CC. fl. en mai et septembre (C. Mar.); îles Cavallo, Ajaccio (Fl. Fr.).
229. *Spergularia media*, Pers. (Fl. Fr., I, 276). Eaux saumâtres au bord de la mer, de la chapelle des Grecs à la Parata, en été, automne. A. C. (C. Mar.).
-

XVI. ELATINÉES, ELATINEÆ, *Camb.*

230. *Elatine campilosperma*, Seub. (Fl. Fr., I, 278). Trouvée en abondance dans les flaques d'eau de l'île Lavezzi, le 26 mai 1856 (E. Rev.).
-

XVII. LINÉES, LINEÆ, *D. C.*

231. *Linum nodiflorum*, L. (Fl. Fr., I, 279). La Corse, en mai, juin (Fl. Fr.).
232. *Linum Gallicum*, L. (Fl. Fr., I, 280). Région basse, en mai; Ajaccio, C. (C. Mar.); Bastia, C. (P. Mab.).
233. *Linum strictum*, L. (Fl. Fr., I, 281). Chapelle des Grecs, surtout près de la mer, en mai (C. Mar.); Bastia, CC. (P. Mab.). Une variété, le *L. spicatum*, Lam., à la Piantarella (E. Rev.).
234. *Linum ambiguum*, Jord. — Rogliano (E. Rev.).
235. *Linum maritimum*, L. (Fl. Fr., I, 281). Saint-Florent, marais, en juin, juillet (C. Mar.); C. à Biguglia, marais de Calvi (P. Mab.).
236. *Linum tenuifolium*, L. (Fl. Fr., I, 282). Lieux secs et pierreux, en juin, juillet (Fl. Fr.).

237. *Linum^{*} narbonense*, L. (Fl. Fr., I, 282). La Corse, en juin, juillet (Fl. Fr.).

238. *Linum angustifolium*, Huds. (Fl. Fr., I, 283). Région voisine de la mer, en mai, juin. Ajaccio, etc. (C. Mar.).

239. *Linum usitatissimum*, L. (Fl. Fr., I, 283). Cultivé dans les vallées de l'intérieur.

240. *Linum catharticum*, L. (Fl. Fr., I, 284). CC. au Pigno, à Bastia; avril, mai (P. Mab.).

241. *Radiola linoïdes*, Gmel. (Fl. Fr., I, 284). Endroits humides, mai-juillet; montagne d'Ajaccio et bord du golfe (C. Mar.); le Pigno (P. Mab.).

XVIII. TILIACÉES, TILIACEÆ, *Juss.*

242. *Tilia sylvestris*, Desf. (Fl. Fr., I, 286). Bords du Prunelli, à Bastelica (E. Rev. et P. Mab.).

XIX. MALVACÉES, MALVACEÆ, *R. Brown.*

243. *Malva Alcea*, L. (Fl. Fr., I, 288). Bergerie du Dragone, en juillet, août (C. Mar.).

244. *Malva althæoides*, Cav. (Fl. Fr., I, 289). Maquis de la montagne d'Ajaccio, où elle est rare et grêle (C. Mar.); A. C. à Bonifacio, R. à Portovecchio (E. Rev.), mai.

245. *Malva sylvestris*, L. (Fl. Fr., I, 289). Biguglia, marines du cap Corse (P. Mab.); Portovecchio (E. Rev.).

246. *Malva ambigua*, Guss. (Fl. Fr., I, 290). Environs d'Ajaccio, été, C. (C. Mar.); Bonifacio (Fl. Fr.).

247. *Malva nicænsis*, All. (Fl. Fr., I, 290). Cultures, en mai-juin; Ajaccio, Chiavari (C. Mar.); Bonifacio (E. Rev.); Bastia (P. Mab.).

248. *Malva parviflora*, L. (Fl. Fr., I, 291). Cap Corse, Bonifacio, Portovecchio (E. Rev.).

249. *Lavatera arborea*, L. (Fl. Fr., I, 292). Ajaccio, citadelle et jardins, subspontanée (C. Mar.); Bastia, peut-être introduite (P. Mab.); Bonifacio, Portovecchio, sur les rochers maritimes (E. Rev.).

250. *Lavatera cretica*, L. (Fl. Fr., I, 292). Cultures et décombres, en avril, mai; Ajaccio, Bonifacio, Calvi, etc. C. (C. Mar.); CC. à Portovecchio (E. Rev.); Bastia, cap Corse (P. Mab.).

251. *Lavatera Olbia*, L. (Fl. Fr., I, 292). Sartène, en avril, mai (C. Mar.); Bastia, Saint-Florent, au bord des ruisseaux (P. Mab.); C. au Macinaggio (E. Rev.); Calvi (Fl. Fr.).

252. *Lavatera maritima*, Gouan (Fl. Fr., I, 293). Rochers des Stretti, près Saint-Florent, février, mars (P. Mab.).

253. *Lavatera punctata*, All. (Fl., Fr., I, 293). Bonifacio, Corté, Bastia, cap Corse, en juin, juillet (C. Mar.); Portovecchio (E. Rev.).

254. *Althæa officinalis*, L. (Fl. Fr., I, 294). Marais et ruisseaux permanents de la région basse, CC. (C. Mar.).

255. *Althæa hirsuta*, L. (Fl. Fr., I, 295). Cultures à Chiavari, d'où elle m'a été rapportée par M. de Chauvenet (C. Mar.); Rogliano, Portovecchio (E. Rev.).

256. *Abutilon Avicennæ*, Presl. (Fl. Fr., I, 296). Rapporté de la forêt d'Aitone par M. Mouillefarine, en 1863, et vu dans l'herbier de M. Gaudefroy (P. Mab.).

XX. GÉRANIÉES, GERANIACEÆ, D. C.

257. *Geranium bohemicum*, L. (Fl. Fr., I, 299). Bastia, au Pigno (P. Mab.); Portovecchio, surtout au bord de l'Oso, Rogliano (E. Rev.); Calvi, Mandriale et Sainte-Lucie auprès de Bastia, en mai (Fl. Fr.).

258. *Geranium nodosum*, L. (Fl. Fr., I, 299). Bord des eaux, en mai, juin. Zicavo, Olivèse, Bastelica, Bocognano, Vico, etc. (C. Mar.); Bastia, montagnes du Nebbio (P. Mab.); Orezza (Fl. Fr.).

259. *Geranium columbinum*, L. (Fl. Fr., I, 302). Endroits humides et ombragés, en mai, juin; Ajaccio, rive droite du golfe (C. Mar.).

260. *Geranium dissectum*, L. (Fl. Fr., I, 303). Mêmes lieux que l précédent; Ajaccio, etc. A. C. (C. Mar.).

261. *Geranium pyrenaicum*, L. (Fl. Fr., I, 303). Corse (Herb. Req.).

262. *Geranium pusillum*, L. (Fl. Fr., I, 304). Cultures, bord des chemins, en avril, mai; Ajaccio, C. (C. Mar.); Bastia (P. Mab.).

263. *Geranium rotundifolium*, L. (Fl. Fr., I, 305). Murs et rochers, en avril, mai; Ajaccio, Vico, etc. (C. Mar.).

264. *Geranium lucidum*, L. (Fl. Fr., I, 306). Endroits frais et ombragés, en avril, mai. Ajaccio, Vico; A. C. (C. Mar.); Bastia (P. Mab.).

265. *Geranium Robertianum*, L. (Fl. Fr., I, 306). *α. genuinum*, Godr. et Gren. Forêts de la région haute; Verde, Vizzavona, etc. — *β. parviflorum*, Viv. Endroits frais et ombragés de la région basse, en avril, mai (C. Mar.).

266. *Erodium maritimum*, Sm. (Fl. Fr., I, 307). Forêts de Verde, d'Aitone, en mai, juin; maquis de la vallée de la Prunicia (C. Mar.); C. à Bastelica, Portovecchio, Aullène, Quenza (E. Rev.); monts Coscione, Rotondo, d'Oro, environs du lac de Nino, etc. (Fl. Fr.). Refleurit parfois à l'automne.

267. *Erodium corsicum*, Léman (Fl. Fr., I, 307). Rochers dans l'enceinte militaire de Bonifacio; CC. auprès de la mer au-dessous du phare de Pertusato, en avril, mai; rochers au pied de la tour de Porto (C. Mar.); pointe Revellata (P. Mab.); Ajaccio (Fl. Fr.). Je ne l'ai jamais vu dans cette localité; il faudrait le chercher du côté de Capo di Fieno ou sur la rive gauche du golfe.

268. *Erodium malaccides*, Willd. (Fl. Fr., I, 308). Cultures et bord de la mer, à Ajaccio, Calvi, Bonifacio; saison humide (C. Mar.).

269. *Erodium chium*, Willd. (Fl. Fr., I, 308). Calvi, en août, septembre (Fl. Fr.).

270. *Erodium littoreum*, Léman (Fl. Fr., I, 308). Ajaccio (Fl. Fr.).

271. *Erodium Botrys*, Bertol. (Fl. Fr., I, 309). Montagne d'Ajaccio et littoral, au printemps, C. (C. Mar.); terrains granitiques à Bonifacio et Portovecchio, CC. (E. Rev.); C. à Bastia jusqu'au sommet des montagnes (P. Mab.).

272. *Erodium moschatum*, L'Hér. (Fl. Fr., I, 310). Printemps; Ajaccio, CC. (C. Mar.); Bastia (P. Mab.).

273. *Erodium cicutarium*, L'Hér. (Fl. Fr., I, 311). Ajaccio, environs du Casone; Corté, endroits secs, au printemps (C. Mar.); Bastia, etc. (P. Mab.).

274. *Erodium tenuisectum*, Godr. et Gren. (Fl. Fr., I, 311). Littoral (Fl. Fr.). L'existence de cette plante en Corse est douteuse (P. Mab.).

275. *Erodium Romanum*, Willd. (Fl. Fr., I, 311). Côteaux et champs arides; mars, avril (Fl. Fr.).

XXI. HYPÉRICINÉES, HYPERICINEÆ, D. C.

276. *Hypericum perforatum*, L. (Fl. Fr., I, 314). Les friches, en juin, juillet; Ajaccio, etc. (C. Mar.).

277. *Hypericum tetrapterum*, Fries (Fl. Fr., I, 314). Régions moyenne et basse, dans les endroits humides, de mai en juillet (C. Mar.).

278. *Hypericum microphyllum*, Jordan. — Rogliano (E. Rev.).

279. *Hypericum corsicum*, Stend. (Fl. Fr., I, 315). Partie supérieure du mont d'Oro, au bord des eaux, en juillet, août (C. Mar.); montagnes de Bastelica (E. Rev.).

280. *Hypericum australe*, Tenore (Fl. Fr., I, 315). Ajaccio, en avril, mai, dans les maquis, A. R. (C. Mar.). Portovecchio, Bonifacio (E. Rev.); Bastia, au-dessus de Borgo (P. Mab.).

281. *Hypericum coris*, L. (Fl. Fr., I, 317). Lieux incultes, en juin, juillet (Fl. Fr.).

282. *Hypericum montanum*, L. (Fl. Fr., I, 318). Région moyenne, de juin en août; Bocognano, Vico, d'Evisa à Porto, etc. (C. Mar.); Bastelica (E. Rev.).

283. *Hypericum ciliatum*, Lam. (Fl. Fr., I, 319). Rogliano, Bonifacio, C. (E. Rev.); Santa-Manza (Fl. Fr.).

284. *Hypericum hircinum*, L. (Fl. Fr., I, 320). CC. Ruisseaux de la région moyenne, et jusque dans la région basse, le long des rivières; été (C. Mar.).

285. *Hypericum Androsæmum*, L. (Fl. Fr., I, 320). Lieux humides, en juin, juillet (Fl. Fr.). Je ne l'ai jamais vu, malgré mes recherches.

XXII. ACÉRINÉES, ACERINEÆ, D. C.

286. *Acer pseudo-platanus*, L. (Fl. Fr., I, 321). Rochers du mont d'Oro, beaucoup au-dessus des bergeries de Tortetto (C. Mar.); mont Renoso (E. Rev.); vallée de la Restonica (P. Mab).

287. *Acer monspessulanum*, L. (Fl. Fr., I, 322). Vallée du Golo, partie inférieure (C. Mar.); Bastelica, C., Quenza, etc. (E. Rev.); pentes du pic de Tenda au Nebbio (P. Mab).

XXIII. AMPÉLIDÉES, AMPELIDEÆ, Humb.

288. *Vitis vinifera*, L. (Fl. Fr., I, 323). Cultivée dans toute la région basse et moyenne; spontanée dans les buissons et les haies de toutes les vallées profondes (C. Mar.).

XXIV. HIPPOCASTANÉES, HIPPOCASTANEÆ, D. C.

.....

XXV. MÉLIACÉES, MELIACEÆ, Juss.

.....

XXVI. BALSAMINÉES, BALSAMINEÆ, A. Rich.

.....

XXVII. OXALIDÉES, OXALIDEÆ, D. C.

289. *Oxalis Lybica*, Viv. (Fl. Fr., I, 326). Ajaccio, parapets de la citadelle, et cultures de la chapelle des Grecs aux Cannes; fl. de décembre en mars (C. Mar.); C. partout à Bastia, San Martino, Mandriale et Luri (P. Mab.). Je n'ai jamais vu de graines formées à cette plante, qui semble échappée à la culture, et dont la variété double, mêlée de simples, est cultivée en bordures dans un très ancien jardin de Bastia, celui de M^{me} la comtesse de Rivarola. Voici quelques rectifications à la description de la Flore de France. Une tige souterraine, très grêle dans le principe, blanche, charnue, croissant en diamètre à mesure qu'elle s'élève et vieillit, part d'un bulbe ovoïde, aigu au sommet, arrondi à la base, long de 10 à 15 millimètres, d'un brun luisant et ressemblant beaucoup à un cayeu de tulipe. Cette tige gagne la surface du sol par la direction verticale, à moins d'obstacle, et se garnit de feuilles placées en spirale, d'un beau vert maculé de noir. Cette tige qui s'allonge plus ou moins, selon que le sol est plus ou moins couvert, et qui ne se ramifie jamais, montre dès le mois de décembre les boutons de fleurs aux aisselles des feuilles supérieures. Elle cesse alors de croître, et s'allonge seulement; de même pour les pédoncules, qui portent de 12 à 15 fleurs, dont 2 ou 3 seulement s'ouvrent à la fois. Les fleurs, réfléchies avant l'anthèse, se redressent en ce moment, et gardent leur position après la fécondation. En décembre, les bulbes-mères sont vides et réduits à une enveloppe brune, coriace et luisante; ils n'adhèrent plus à la tige, mais de nouveaux bulbilles commencent à former des excroissances sur la partie charnue du rhizôme; ils atteignent, vers le mois de février, la grosseur d'un pois et sont blancs; c'est en cet état qu'ils sont décrits dans la Flore de France. En mars, ils ont encore grossi et commencent à brunir; ils se détachent du rhizôme, quand il se flétrit, en avril ou mai, et restent enfouis jusqu'à l'automne suivant. Si la sommité du rhizôme est détruite en octobre ou novembre au-dessous du sol, il ne vient pas de rameaux; mais le rhizôme grossit, atteint vers le mois de février 4 à 6 millimètres de diamètre, sans avoir d'acidité sensible, et émet des bulbes comme les tiges florifères,

Celles-ci, lorsqu'on ne les dessèche pas rapidement, poussent aussi des bulbilles dans l'herbier (C. Mar.).

290. *Oxalis corniculata*, L. (Fl. Fr., I, 326). CC. dans les cultures, les jardins surtout ; fleurit à peu près toute l'année (C. Mar.).

XXVIII. ZYGOPHYLLÉES, ZYGOPHYLLÆ, R. Brown.

291. *Tribulus terrestris*, L. (Fl. Fr., I, 327). C. dans les endroits arides et découverts de la région basse, en été, automne (C. Mar.).

XXIX. RUTACÉES, RUTACEÆ, Juss.

TRIBU I. **Rutææ**, A. Juss.

292. *Ruta angustifolia*, Pers. (Fl. Fr., I, 328). Ajaccio, collines, en avril, juin ; me paraît différer du type par les sépales (C. Mar.) ; Saint-Florent ? (P. Mab.).

293. *Ruta bracteosa*, D. C. (Fl. Fr., I, 328). Bonifacio, Portovecchio, Mezzo-mare ; C. avril, mai (C. Mar.) ; Bastia, Saint-Florent, etc. C. (P. Mab.) ; Corté (Fl. Fr.).

294. *Ruta corsica*, D. C. (Fl. Fr., I, 329). Forêt d'Aitone dans la partie haute, vallée de la Restonica, notamment à la bergerie du Dragone, sur la rive droite ; juillet, août (C. Mar.) ; Bastelica, jusque sur les pentes du Renoso (E. Rev. et P. Mab.) ; Ghisoni, cap Corse, Poggio dans le Niolo, mont Rotondo, torrents d'Asco et d'Abbatisco (Fl. Fr.).

TRIBU II. **Dictamnææ**, Bartl.

.....

XXX. CORIARIÉES, CORIARIEÆ, D. C.

.....

EMBRANCHEMENT I

EXOGENES OU DICOTYLÉDONÉES

CLASSE II. **Caliciflores.**

XXXI. CÉLASTRINÉES, CELASTRINEÆ, *R. Brown.*

295. *Evonymus europæus*, L. (Fl. Fr., I, 331). C. à Portovecchio, etc. (E. Rev.).

XXXII. STAPHYLÉACÉES, STAPHYLEACEÆ, *Bartl.*

.....

XXXIII. ILICINÉES, ILICINEÆ, *Brongn.*

296. *Ilex aquifolium*, L. (Fl. Fr., I, 333). Bois et forêts humides des régions moyenne et haute; connu sous le nom de *Caragute*. Vico, Vizzavona, etc. (C. Mar.); Bastelica, Quenza, Omessa (E. Rev.); montagne de Bastia (P. Mab.).

XXXIV. RHAMNÉES, RHAMNEÆ, *R. Brown.*

297. *Zizyphus vulgaris*, Lam. (Fl. Fr., I, 334). Cultivé, notamment à l'Algajola (C. Mar.).

298. *Rhamnus alpina*, L. (Fl. Fr., I, 336). Bastelica, en montant à Pietra mala (E. Rev.).

299. *Rhamnus Alaternus*, L. (Fl. Fr., I, 337). Portovecchio, en mars; C. (C. Mar.); Bastia, C. (P. Mab.).

XXV. TÉRÉBINTHACÉES, TEREBINTHACEÆ, *Juss.*

300. *Pistacia Lentiscus*, L. (Fl. Fr., I, 339). Région basse, en mars, avril, C. (C. Mar.).

XXXVI. PAPILIONACÉES, PAPILIONACEÆ, *L.*

TRIBU I. **Podalyricæ**, Benth.

301. *Anagyris foetida*, L. (Fl. Fr., I, 343). Bastia (Fl. Fr.); Bonifacio; fl. d'octobre en février (C. Mar.).

TRIBU II. **Lotææ**, D. C.

302. *Ulex europæus*, L. (Fl. Fr., I, 344). Ça et là le long des routes de l'intérieur, sur les coteaux, entre Vico et Guagno, convent de Vico, environs de Sagone (C. Mar.); cap Corse à Pietra Corbara (P. Mab.).

303. *Erinacea pungens*, Boiss. (Fl. Fr., I, 345). Corse, d'après Viviani (Fl. Fr.).

304. *Calycotome spinosa*, Link. (Fl. Fr., I, 346). De Ponte alla Leccia à Belgodère, Calvi, Bastia, en mai, juin (C. Mar.); Saint-Florent, Ajaccio (Fl. Fr.).

305. *Calycotome villosa*, Link. (Fl. Fr., I, 347). La côte occidentale, de Calvi à Bonifacio, en avril, mai; CC. (C. Mar.); Portovecchio, C. (E. Rev.); Bastia, C. (P. Mab.).

306. *Spartium junceum*, L. (Fl. Fr., I, 347). Casone et environs de N. D. de Lorette, à Ajaccio, C. avril-juin (C. Mar.); Bonifacio (E. Rev.); Bastia (P. Mab.).

307. *Sarothamnus vulgaris*, Wimm. (Fl. Fr., I, 348). Bocognano, col Saint-Georges, en avril, mai; sables des bords de la mer à Calvi (C. Mar.); id. à Saint-Florent (P. Mab.); Bastelica, C.; Quenza (E. Rev.).

308. *Genista ephedroides*, D. C. (Fl. Fr., I, 350). Côtes, en avril, mai (Fl. Fr.). Je ne l'ai jamais vu; mais j'ai aperçu, en avril 1866, dans la falaise au-dessous du fort de Girolata, un genêt presque entièrement défleuri, croissant par petites touffes, à folioles linéaires étroites, à fleurs en têtes terminales, et je n'ai pas pu l'atteindre (C. Mar.).

309. *Genista aspalathoides*, Lam. (Fl. Fr., I, 353 et 354). Var. α . *genuina* et var. β . *confertior*. — Presque toute l'île; Ajaccio, de Vico à Evisa, surtout à Cristinacce, Appieto, Verde, Aitone, Valdoniello, Melo, vallée de la Restonica, etc. La var. α . sables de l'embouchure de la Gravona, rive gauche, en mai, juin; la var. β . dans l'intérieur (C. Mar.); Bastia (P. Mab.); cap Corse, Ponte di Golo, Quenza, Guagno, monts Cinto, d'Oro, Rotondo (Fl. Fr.).

310. *Genista scorpius*, D. C. (Fl. Fr., I, 354). Sables du littoral, à Calvi, en avril (C. Mar.).

311. *Genista corsica*, D. C. (Fl. Fr., I, 355). C. partout, dans les régions basse et moyenne, de mars en mai (C. Mar.).

312. *Genista candicans*, L. (Fl. Fr., I, 358). Ajaccio et la majeure partie de l'île; C. d'avril en juin; on en voit fleurir dès le mois de mars (C. Mar.); Bastia, etc., en juin (P. Mab.).

313. *Cytisus triflorus*, L'Hér. (Fl. Fr., I, 361). Régions basse et moyenne, en mars, avril, C. (C. Mar. et P. Mab.).

314. *Argyrolobium Linnæanum*, Walpers (Fl. Fr., I, 363). Lieux pierreux (Fl. Fr.).

315. *Lupinus termis*, Forsk. (Fl. Fr., I, 365). Cultivé dans la majeure partie de l'île, surtout à Cargèse; subspontané dans les friches et maquis où il a été cultivé; avril, mai (C. Mar.).

316. *Lupinus luteus*, L. — Sables de Pineto, en face la presqu'île de San Damiano, à Biguglia; mai (P. Mab.).

317. *Lupinus Cosentini*, Gussone. — Portovecchio, 1857 et années suivantes (E. Rev.).

318. *Lupinus hirsutus*, L. (Fl. Fr., I, 365). Maquis stériles, en avril, mai. A. C. (C. Mar.).

319. *Lupinus reticulatus*, Desv. (Fl. Fr., I, 366). Mars, avril, surtout dans les oliviers. Ajaccio, C. (C. Mar.); Portovecchio (E. Rev.); Calvi (Fl. Fr.).

320. *Lupinus angustifolius*, L. (Fl. Fr., I, 367). Maquis au-dessous du fort de Monzella à Calvi (C. Mar.); Ajaccio (Fl. Fr.).

321. *Ononis Natrix*, L. δ . *inæquifolia*, Mutel (Fl. Fr., I, 369). Corse, en juin, juillet (Fl. Fr.).

322. *Ononis reclinata*, L. (Fr. Fr., I, 272). Endroits stériles à Bonifacio, en avril, mai (Herb. Req.); Bastia (P. Mab.); Iles Rousses, Iles Sanguinaires (Fl. Fr.).

323. *Ononis ornithopodioides*, L. (Fl. Fr. I, 273). Rochers maritimes, en avril, mai; Bastia, Bonifacio, Ostriconi (Fl. Fr.).

324. *Ononis antiquorum*, L. (Fl. Fr., I, 374). Champs et friches de l'intérieur; çà et là de Ponte alla Leccia à Belgodère, vallée du Tavignano, etc.; juin, juillet (C. Mar.); Bastia, Saint-Florent (P. Mab.).

325. *Ononis serrata*, Forsk. (Fl. Fr., I, 375). Sables maritimes de Bastia à Biguglia, en avril (P. Mab.); Bonifacio, Aleria, Ostriconi (Fl. Fr.).

326. *Ononis variegata*, L. (Fl. Fr., I, 375). Bastia, sables du Pineto et de la Renella (P. Mab.); Aléria (Fl. Fr.).

327. *Ononis minutissima*, L. (Fl. Fr., I, 377). Broussailles des co-teaux stériles à Bonifacio, mai, juin (C. Mar.).

328. *Ononis mitissima*, L. (Fl. Fr., I, 377). Bonifacio et au-dessus de Santa Manza, en mai, juin; C. (E. Rev.).

329. *Ononis alopecuroïdes*, L. (Fl. Fr., I, 378). Environs de Bonifacio, dans une seule localité; mai, juin (E. Rev.).

330. *Anthyllis cytisoides*, L. (Fl. Fr., I, 378). Corse, d'après Viviani (Fl. Fr.).

331. *Anthyllis Hermannia*, L. (Fl. Fr., I, 379). Régions moyenne et haute, en mai, juin. C. (C. Mar.).

332. *Anthyllis Barba Jovis*, L. (Fl. Fr., I, 379). Littoral des bouches de Bonifacio, à l'est du sémaphore, principalement sur les berges de l'anse de Sprono, vis-à-vis l'île de Piana (C. Mar. et P. Mab.); Saint-Florent (Fl. Fr.).

333. *Anthyllis vulneraria*, L. δ . *Allionii*, D. C. (Fl. Fr., I, 380 et 381). Bastia et Bonifacio, en mai, juin (C. Mar.); Rogliano (E. Rev.); Saint-Florent (P. Mab.).

334. *Anthyllis tetraphylla*, L. (Fl. Fr., I, 381). Champs, en mai. Bonifacio (C. Mar.); Saint-Florent (P. Mab.).

335. *Hymenocarpus circinnata*, Savi (Fl. Fr., I, 382). Bastia, co-teaux de Bevinco, Saint-Florent; avril, mai (P. Mab.).

336. *Medicago Lupulina*, L. (Fl. Fr., I, 383). Bonifacio, en avril; C. (C. Mar.); Bastia (P. Mab.).

337. *Medicago sativa*, L. (Fl. Fr., I, 384). Cultivée, surtout dans les arrondissements de Bastia et Corte.

338. *Medicago scutellata*, All. (Fl. Fr., I, 384). Bastia, moissons; Saint-Florent, plus rare (P. Mab.).

339. *Medicago orbicularis*, All. (Fl. Fr., I, 385). Bastia, Saint-Florent, le cap Corse (P. Mab.).

340. *Medicago marginata*, Willd. (Fl. Fr., I, 385). Ajaccio, Bonifacio, en avril (C. Mar.); Bastia et Calvi (Fl. Fr.). Doit être rare à Bastia; M. Mabile ne l'y a jamais vue.

341. *Medicago elegans*, Jacq. (Fl. Fr., I, 385). Calvi (Fl. Fr.).

342. *Medicago Soleirolii*, Duby (Fl. Fr., I, 386). Calvi et Aleria, en avril, mai (Fl. Fr.).

343. *Medicago striata*, Bast. (Fl. Fr., I, 387). Bonifacio, en avril (C. Mar.).

344. *Medicago cylindracea*, D. C. (Fl. Fr., I, 387). Sables au printemps (C. Mar.); Ajaccio (Fl. Fr.).

345. *Medicago præcox*, D. C. (Fl. Fr., I, 389). Mars-mai; Ajaccio (C. Mar.); Portovecchio, C. (E. Rev.); Bastia (P. Mab.); Galeria, Calvi (Fl. Fr.).

346. *Medicago polycarpa*, Willd. (Fl. Fr., I, 389). Ajaccio et Bonifacio, au printemps; C. (C. Mar.).

347. *Medicago lappacea*, Lam. (Fl. Fr., I, 390). Montagne de Sartène, au printemps (C. Mar.).

348. *Medicago laciniata*, All. (Fl. Fr., I, 392). Gravier près des ruines d'Aleria, en avril (C. Mar.).

349. *Medicago marina*, L. (Fl. Fr., I, 392). Sables du littoral, en mai, juin. Ajaccio, Sagone, C. (C. Mar.); Bastia, Saint-Florent (P. Mab.); Portovecchio, cap Corse (E. Rev.).

350. *Medicago littoralis*, Rhode (Fl. Fr., I, 393). Sables du littoral, en avril; Ajaccio (C. Mar.); Bastia, etc., C. (P. Mab.).

351. *Medicago Braunii*, Godr. et Gren. (Fl. Fr., I, 393). Sables de

la côte, en avril; Ajaccio (C. Mar.); cap Corse (E. Rev.); Saint-Florent, Ostriconi (P. Mab.).

352. *Medicago Gerardi*, Willd. (Fl. Fr., I, 293). Bastia, Saint-Florent. La forme Corse est la *Medicago morisiana*, Jord. (P. Mab.)

353. *Medicago tribuloides*, Lam. (Fl. Fr., I, 394). Ajaccio, mai, juin (C. Mar.); cap Corse (Fl. Fr.).

354. *Medicago truncatulata*, Gaertn. (Fl. Fr., I, 395). Portovecchio, Bonifacio (E. Rev.).

355. *Medicago tuberculata*, Willd. (Fl. Fr., I, 395). Bonifacio (E. Rev.); Ajaccio, Aleria; mai, juin (Fl. Fr.).

356. *Medicago turbinata*, Willd. (Fl. Fr., I, 395). Rivages de la Corse (Fl. Fr.).

357. *Medicago muricata*, Benth. (Fl. Fr., I, 396). Rogliano (E. Rev.).

358. *Medicago sphaerocarpa*, Bertol. (Fl. Fr., I, 396). Bonifacio, Portovecchio (E. Rev.); Ajaccio (Herb. Req.); C. à Bastia, Saint-Florent, Calvi, cap Corse (P. Mab.); mont Maggiore (Fl. Fr.).

359. *Medicago catalonica*, Schr? — Très belle espèce, très distincte des précédentes, trouvée une seule fois à Bonifacio, le 12 juin 1857 (E. Rev.).

360. *Trigonella ornithopodioides*, D. C. (Fl. Fr., I, 398). Bastia, en juin (Fl. Fr.).

361. *Melilotus messanensis*, Desf. (Fl. Fr., I, 399). Rogliano (E. Rev.); îles Sanguinaires, avril, mai (Fl. Fr.).

362. *Melilotus sulcata*, Desf. (Fl. Fr., I, 400). *a. genuina*, Godr. et Gren. Bonifacio; généralement C. (E. Rev.).

6. Major, Cambess. Marais des environs de Rogliano (E. Rev.).

363. *Melilotus infesta*, Guss. (Fl. Fr., I, 400). Montagne de Sartène, en mai, juin (C. Mar.); collines arides (Fl. Fr.).

364. *Melilotus italica*, Lam. (Fl. Fr., I, 400). Bastia, en avril, mai (Fl. Fr.).

365. *Melilotus elegans*, Salzm. (Fl. Fr., I, 401). Ajaccio, remparts de la citadelle et cultures, en mai, juin (C. Mar.); Bonifacio (E. Rev.); Bastia, Saint-Florent (P. Mab.).

366. *Melilotus parviflora*, Desf. (Fl. Fr., I, 401). Ajaccio, remparts de la citadelle et cultures, en mai, juin (C. Mar.); Bonifacio (E. Rev.).

367. *Melilotus neapolitana*, Tenor. (Fl. Fr., I, 401). Bastia, en avril, A. C. (P. Mab.).

368. *Trifolium stellatum*, L. (Fl. Fr., I, 403). Endroits arides, en avril, mai, C. (C. Mar.).

369. *Trifolium angustifolium*, L. (Fl. Fr., I, 403). Endroits arides, en avril, mai, CC. (C. Mar.).

370. *Trifolium incarnatum*, L. (Fl. Fr., I, 404). Bonifacio, en avril, le type linnéen (C. Mar.); Portovecchio (E. Rev.); Saint-Florent, maquis de la route (P. Mab.).

371. *Trifolium hirtum*, All. (Fl. Fr., I, 405). Vivario (E. Rev.).

372. *Trifolium diffusum*, Ehrh. (Fl. Fr., I, 406). Ajaccio, ruisseaux des montagnes, surtout du côté du Lisa; A. R. (C. Mar.); Portovecchio (E. Rev.).

373. *Trifolium Cherleri*, L. (Fl. Fr., I, 406). Région basse et parties chaudes de la région moyenne, dans les terrains arides, en avril, mai, C. (C. Mar.).

374. *Trifolium pratense*, L. (Fl. Fr., I, 407). Cultivé et assez commun dans les bois, à Bastia (P. Mab.).

375. *Trifolium flavescens*, Tin. (Fl. Fr., I, 407). Coteaux, Bonifacio, Cervione, Ajaccio, Vico, Ponte-di-Golo, en juin, juillet (Fl. Fr.).

376. *Trifolium ochroleucum*, L. (Fl. Fr., I, 407). Le Pinso à Bocognano, en juin, juillet (C. Mar.); montagnes de Bastia, C. (P. Mab.).

377. *Trifolium leucanthum*, M. Bieb. (Fl. Fr., I, 408). Prés du col Saint-Georges et de la montagne de Sartène, en juin (C. Mar.).

378. *Trifolium maritimum*, Huds. (Fl. Fr., I, 408). Prairies du littoral, en mai, juin. Campo di Loro, C. (C. Mar.).

379. *Trifolium panormitanum*, Presl. (Fl. Fr., I, 409). Bonifacio, C.; Portovecchio, A. C. (E. Rev.); Biguglia, C. (P. Mab.).

380. *Trifolium lappaceum*, L. (Fl. Fr., I, 409). Broussailles humides, d'Ajaccio à la Parata, en mai, juin (C. Mar.). Moissons, prairies maritimes; C. surtout dans le littoral, en avril, mai (P. Mab.).

381. *Trifolium ligusticum*, Balb. (Fl. Fr., I, 409). Ajaccio et Sartène, dans les endroits humides, en mai, juin (C. Mar.); C. à Bastia (P. Mab.); Calvi (Fl. Fr.).

382. *Trifolium arvense*, L. (Fl. Fr., I, 410). Ajaccio, environs de la chapelle Saint-Joseph, en juin (C. Mar.).

383. *Trifolium Bocconi*, Savi (Fl. Fr., I, 411). Montagne de Sartène, en juin (C. Mar.); cap Corse, Bonifacio, etc. (E. Rev.); Bastia (P. Mab.).

384. *Trifolium Dalmaticum*, Viv. (Fl. Fr., I, 414). Lieux montagneux, en mai, juin (Fl. Fr.).

385. *Trifolium tenuiflorum*, Tenor. (Fl. Fr., I, 412). Portovecchio, R.; Bastelica (E. Rev.); Bonifacio (Fl. Fr.).

386. *Trifolium striatum*, L. (Fl. Fr., I, 412). Un peu partout sous plusieurs formes à Bastelica (E. Rev.).

387. *Trifolium scabrum*, L. (Fl. Fr., I, 412). Endroits secs, en avril, mai. Ajaccio, etc. (C. Mar.).

388. *Trifolium subterraneum*, L. (Fl. Fr., I, 413). Terrains sablonneux sous deux formes différentes : l'une ramassée, à capitules enfoncés en terre; l'autre plus grande, à tiges écartées, rampantes et à capitules grands, restant à la surface du sol, quoique le pédoncule se recourbe également. La première forme C. partout, en avril, mai; la seconde, un peu plus tardive, dure jusqu'en juin. Vallée de l'Albitrone et Sartène (C. Mar.).

389. *Trifolium fragiferum*, L. (Fl. Fr., I, 413). Lieux humides, C. mai, juin (C. Mar.).

390. *Trifolium resupinatum*, L. (Fl. Fr., I, 414). Lieux herbeux de la région basse, en avril, mai. CC. (C. Mar.).

391. *Trifolium tomentosum*, L. (Fl. Fr., I, 414). Lieux un peu humides, en mai, juin; Ajaccio (C. Mar.); Biguglia, C. (P. Mab.); Calvi (Fl. Fr.).

392. *Trifolium vesiculosum*, Savi (Fl. Fr., I, 415). Herbages, en mai, juin; Ajaccio, Vico (C. Mar.); Portovecchio, C. (E. Rev.); Sartène, Bocognano, Bonifacio (Fl. Fr.).

393. *Trifolium spumosum*, L. (Fl. Fr., I, 415). CC. à Calvi, en 1867 (P. Mab.); Bonifacio (E. Rev.); Ajaccio et Bastia, en mai (Fl. Fr.).

394. *Trifolium glomeratum*, L. (Fl. Fr., I, 416). Ajaccio, en mai, juin (C. Mar.); C. (P. Mab.).

395. *Trifolium suffocatum*, L. (Fl. Fr., I, 416). Endroits arides, en avril, mai; Ajaccio et Bastia (C. Mar.); Portovecchio, C., Rogliano (E. Rev.).

396. *Trifolium lævigatum*, Desf. (Fl. Fr., I, 416). Montagnes d'Ajaccio et de Sartène dans les parties humides; mai, juin (C. Mar.).

397. *Trifolium repens*, L. (Fl. Fr., I, 419). Prairies de la région moyenne et herbages humides de la région basse, en mai, juin, C. On le trouve jusque dans le fort de Vizzavona (C. Mar.).

398. *Trifolium nigrescens*, Viv. (Fl. Fr., I, 419). C. partout en mai. Vu une forme remarquable sur des rochers à l'entrée d'Olimi-Capella, en avril (C. Mar.).

399. *Trifolium Michelianum*, Savi (Fl. Fr., I, 420). Portovecchio (E. Rev.).

400. *Trifolium Perreymondii*, Gren. (Fl. Fr., I, 422). Montagne de Sartène, endroits humides, en juin (C. Mar.); Portovecchio, Quenza (E. Rev.).

401. *Trifolium filiforme*, L. (Fl. Fr., I, 422). Col Saint-Georges (C. Mar.); C. l'hiver sur les coteaux frais, à Bastia (P. Mab.).

402. *Trifolium procumbens*, L. (Fl. Fr., I, 423). Ruisseaux fangeux des régions haute et moyenne; Vico, col de Sévi, Cauro, col Saint-Georges, etc. (C. Mar.).

403. *Trifolium patens*, Schreb. (Fl. Fr., I, 423). Sources de la montagne de Sartène, juin (C. Mar.); Portovecchio (E. Rev.); Biguglia (P. Mab.).

404. *Trifolium agrarium*, L. (Fl. Fr., I, 423). Sables, surtout près de la mer, d'avril en juin (C. Mar.).

405. *Dorycnopsis Gerardi*, Boiss. (Fl. Fr., I, 425). Endroits secs, en juin. A. C. à Ajaccio, Bocognano, Appiето, Vico, Sartène, etc. (C. Mar.); Rogliano, Portovecchio (E. Rev.); Bastia, etc., C. (P. Mab.).

406. *Dorycnium suffruticosum*, Vill. (Fl. Fr., I, 426). Bonifacio, coteaux calcaires, en avril, mai; C. (C. Mar.); Saint-Florent, CC.; cap Corse (P. Mab.). La forme corse est le *Dorycnium corsicum*, Jord.

407. *Tetragonolobus siliquosus*, Roth. (Fl. Fr., I, 428). Parties sablonneuses du marais près de l'embouchure de l'Aliso, en avril. Probablement la variété *ε. maritimus*, D. C. (C. Mar.).

408. *Lotus rectus*, L. (Fl. Fr., I, 429). CC. au bord des eaux, en mai, juin (C. Mar.).

409. *Lotus hirsutus*, L. (Fl. Fr., I, 429). Ça et là dans les maquis, au col Saint-Georges, à Olivèse où il est presque glabre; CC. et plus précoce à Bonifacio; mai, juin (C. Mar.).

410. *Lotus parviflorus*, Desf. (Fl. Fr., I, 430). Bonifacio, Rogliano, etc. (E. Rev.).

411. *Lotus angustissimus*, L. (Fl. Fr., I, 430). Herbages humides, en mai, juin; Ajaccio, etc. (C. Mar.).

412. *Lotus hispidus*, Desf. (Fl. Fr., I, 431). Bonifacio, cap Corse (E. Rev.); Bastia, C. sur les calcaires (P. Mab.).

413. *Lotus conimbricensis*, Brot. (Fl. Fr., I, 431). Pelouses humides, mai-juillet; montagne d'Ajaccio et Barbicaja, A. R. (C. Mar.); C. à Bastia, A. C. à la pointe de la Chiappa et au cap Corse (P. Mab.); Fiumorbo, Ponte di Golo (Fl. Fr.). Fleur blanche, bout de la carène rougeâtre, dans la plante corse ou algérienne.

414. *Lotus corniculatus*, L. (Fl. Fr., I, 432). Région moyenne, en mai, juin; s'y trouve partout, mais sans être commun (C. Mar.).

415. *Lotus tenuis*, Kit. (Fl. Fr., I, 432). Prairies marécageuses, en mai, juin; Ajaccio (C. Mar.).

416. *Lotus uliginosus*, Schkuhr (Fl. Fr., I, 432). Herbages humides, en juillet; Ajaccio (C. Mar.); Bastia, marais (P. Mab.).

417. *Lotus creticus*, L. (Fl. Fr., I, 433). Roches calcaires, en avril, mai; Bonifacio (C. Mar.); dunes de Saint-Florent, A. C. (P. Mab.). Plante plus grande, velue argentée.

418. *Lotus Allionii*, Desv. (Fl. Fr., I, 433). Rochers de l'extrême littoral et falaises, au printemps. Toute la côte (C. Mar. et P. Mab.). Plante glabre, couchée, plus petite que la précédente.

419. *Lotus ornithopodioides*, L. (Fl. Fr., I, 434). Bonifacio, avril, mai (C. Mar.); Bastia, etc., CC. (P. Mab.).

420. *Lotus edulis*, L. (Fl. Fr., I, 434). Rive droite du golfe d'Ajaccio, en avril, mai (C. Mar.); Bastia, Saint-Florent, etc., CC. (P. Mab.); Bonifacio, îles Sanguinaires (Fl. Fr.).

421. *Astragalus hamosus*, L. (Fl. Fr., I, 437). Bonifacio, Rogliano, C. (E. Rev.); Saint-Florent, C. (P. Mab.); Orezza, avril, mai (Fl. Fr.).

422. *Astragalus bœticus*, L. (Fl. Fr., I, 438). Bonifacio à Saint-Julien (P. Mab.).

423. *Astragalus glycyphyllos*, L. (Fl. Fr., I, 438). Châtaigneraies et bois de la région moyenne, en mai, juin; Vico, Bocognano, etc. (C. Mar.).

424. *Astragalus Tragacantha*, L. (Fl. Fr., I, 446). Bonifacio, endroits stériles; avril, mai, CC. (C. Mar.).

425. *Astragalus sirinicus*, Tenor. (Fl. Fr., I, 447). C. de 1,000 à

2,000 mètres d'altitude, en mai, juin; Renoso, Oro, Rotondo, etc.^o (C. Mar.).

426. *Biserrula Pelecinus*, L. (Fl. Fr., I, 453). Coteaux du Casone, à Ajaccio, d'avril en juin, R. (C. Mar.); Portovecchio (E. Rev.); Bonifacio, C. à l'Algajola (P. Mab.).

427. *Robinia pseudacacia*, L. (Fl. Fr., I, 455). Planté communément sur les promenades.

428. *Psoralea bituminosa*, L. (Fl. Fr., I, 456). C. à Bastia; y est peut-être la seule espèce (P. Mab.).

429. *Psoralea plumosa*, Rchb. (Fl. Fr., I, 456). Endroits stériles de la région basse, maquis, oliviers, en mai, juin. Ajaccio (C. Mar.); Bastia, Portovecchio, La Trinité (Fl. Fr.).

TRIBU III. **Phaseoleæ**, D. C.

430. *Phaseolus vulgaris*, L. (Fl. Fr., I, 456). Cultivé partout, ainsi qu'un *Dolic* à fleurs jaunâtres.

TRIBU IV. **Vicieæ**, D. C.

431. *Vicia sativa*, L. (Fl. Fr., I, 458). C. en avril, mai, surtout dans les friches (C. Mar.).

432. *Vicia cordata*, Wulf. (Fl. Fr., I, 459). Environs d'Ajaccio, en avril, mai (C. Mar.).

433. *Vicia angustifolia*, Roth. (Fl. Fr., I, 459). Endroits pierreux, en avril, mai; Ajaccio (C. Mar.).

434. *Vicia cuneata*, Guss. (Fl. Fr., I, 459). Endroits pierreux de la région basse, de février en avril. C. à Ajaccio, surtout dans la montée du Furcone au Cacalo (C. Mar.). La plante corse doit être la *Vicia olbiensis*, la *Vicia cuneata*, Guss., non Godron et Grenier, étant spéciale à la Sicile (P. Mab.).

435. *Vicia lathyroides*, L. (Fl. Fr., I, 460). Sables frais, en avril, mai. Campo di Loro, Portovecchio (C. Mar.); Bastia, C. (P. Mab.).

436. *Vicia lutea*, L. (Fl. Fr., I, 462). Ajaccio, en avril, mai, C. (C. Mar.); Bonifacio (E. Rev.); Bastia (P. Mab.). La forme corse est la *Vicia hirta*, Balb., réunie par MM. Grenier et Godron au type linnéen.

437. *Vicia hybrida*, L. (Fl. Fr., I, 462). CC. à Bastia (P. Mab.).
438. *Vicia Faba*, L. (Fl. Fr., I, 462). Cultivée communément; fl. de février en mai.
439. *Vicia narbonensis*, L. (Fl. Fr., I, 463). Herbages, en avril, mai; la variété *ε. serratifolia*, A. R. à Ajaccio (C. Mar.); A. C. autour de Bastia (P. Mab.).
440. *Vicia Bithynica*, L. (Fl. Fr., I, 463). Ajaccio, surtout à Campo di Loro, d'avril en juin (C. Mar.); Bastia, C. (P. Mab.).
441. *Vicia sepium*, L. (Fl. Fr., I, 463). Haies et buissons, en avril, mai, C. (C. Mar.).
442. *Vicia altissima*, Desf. (Fl. Fr., I, 465). Environs de la Trinité, de Solenzara, etc., en avril, mai (C. Mar.); Portovecchio, Rogliano, C. (E. Rev.); Bastia au Pineto, Saint-Florent (P. Mab.).
443. *Vicia sylvatica*, L. (Fl. Fr., I, 467). Montagnes, en juin-août (Fl. Fr.).
444. *Cracca Gerardi*, Godr. et Gren. (Fl. Fr., I, 469). Maquis et bois, de mai en juillet. Col Saint-Georges, Bocognano, Vico (C. Mar.).
445. *Cracca tenuifolia*, Godr. et Gren. (Fl. Fr., I, 469). C. à Bastia (P. Mab.).
446. *Cracca varia*, Godr. et Gren. (Fl. Fr., I, 469). Région basse, d'Ajaccio à Bonifacio, C.; avril, mai (C. Mar.).
447. *Cracca villosa*, Godr. et Gren. (Fl. Fr., I, 470). Rogliano (E. Rev.).
448. *Cracca Bertolonii*, Godr. et Gren. (Fl. Fr., I, 470). Herbages des sables maritimes, falaises, etc., en mai, juin; CC. au Pineto de Biguglia, Portovecchio (P. Mab.); Bonifacio (E. Rev.); Aléria (C. Mar.).
449. *Cracca atropurpurea*, Godr. et Gren. (Fl. Fr., I, 471). Région basse, au printemps; A. C. (C. Mar.).
450. *Cracca monanthos*, Godr. et Gren. (Fl. Fr., I, 471). Bastia, co-teaux de Toga (P. Mab.); Prunelli (Fl. Fr.).
451. *Cracca disperma*, Godr. et Gren. (Fl. Fr., I, 472). Portovecchio, Rogliano (E. Rev.); Bastia, Calvi, etc., en avril, mai, dans les champs sablonneux (Fl. Fr.).
452. *Cracca corsica*, Godr. et Gren. (Fl. Fr., I, 473). Bonifacio, Santa-Manza (E. Rev.); Bastia (Fl. Fr.).

453. *Cracca minor*, Riv. (Fl. Fr., I, 473). De février en mai, dans les champs, les herbages (C. Mar.).

454. *Ervum tetraspermum*, L. (Fl. Fr., I, 474). Bastia, d'avril en juin (P. Mab.).

455. *Ervum pubescens*, D. C. (Fl. Fr., I, 474). Prairies des bords de la mer, Bastia, Fiumorbo, Sartène; mai (Fl. Fr.).

456. *Lens esculenta*, Mœnch. (Fl. Fr., I, 476). Cultivée et quelquefois subspontanée à Bonifacio (E. Rev.).

457. *Lens nigricans*, Godr. (Fl. Fr., I, 476). Lieux arides et maritimes, en avril, mai; Ajaccio (Fl. Fr.).

458. *Cicer arietinum*, L. (Fl. Fr., I, 477). Généralement cultivé dans la région basse et quelquefois subspontané.

459. *Pisum sativum*, L. (Fl. Fr., I, 477). Cultivé partout, quelquefois subspontané.

460. *Pisum elatius*, Bieb. (Fl. Fr., I, 478). Rochers de la Trinité, en avril, mai (Fl. Fr.). Le *Pisum biflorum*, Guss., distinct du *Pisum elatius*, Bieb.? est assez répandu en Corse; on le trouve dans les vignes, les cultures, à Bastia, Portovecchio et Bonifacio (P. Mab.).

461. *Lathyrus Clymenum*, L. (Fl. Fr., I, 479). C. partout, en avril, mai (C. Mar.).

462. *Lathyrus articulatus*, L. (Fl. Fr., I, 479). Corse, en juin (Fl. Fr.).

463. *Lathyrus Ochrus*, D. C. (Fl. Fr., I, 480). Cultures de la région basse, en avril, mai; C. (C. Mar.).

464. *Lathyrus aphaca*, L. (Fl. Fr., I, 480). CC. dans les cultures, les herbages, en avril, mai (C. Mar.).

465. *Lathyrus Nissolia*, L. (Fl. Fr., I, 481). Bonifacio, Portovecchio (E. Rev.).

466. *Lathyrus hirsutus*, L. (Fl. Fr., I, 481). Champs et buissons, de mai en juillet; Ajaccio (C. Mar.); Bastia (P. Mab.).

467. *Lathyrus Cicera*, L. (Fl. Fr., I, 481). CC. dans les parties chaudes de la région moyenne et dans toute la région basse, en avril; oliviers et terrains secs (C. Mar. et P. Mab.).

468. *Lathyrus annuus*, L. (Fl. Fr., I, 482). Bonifacio (E. Rev.); Bastia, Saint-Florent (P. Mab.); Sartène (Fl. Fr.).

469. *Lathyrus latifolius*, L. (Fl. Fr., I, 483). *α. genuinus*, Godr. et Gren. (I, 484). Buissons de la plaine à Bastia, A. C. (P. Mab.).

6. *angustifolius*, Godr. et Gren. (I, 484). C. dans les régions basse et moyenne d'Ajaccio à Bocognano, Vico, etc., en mai-juillet (C. Mar.); le Pigno, à Bastia (P. Mab.).

470. *Lathyrus variegatus*, Godr. et Gren. (Fl. Fr., I, 485). C. dans les endroits humides de la région moyenne, d'Ajaccio à Bastia, en mai, juin. Les fleurs, d'abord d'une couleur pourprée uniforme, ne se panachent qu'en vieillissant, ou dans l'herbier; les couleurs indiquées dans la Flore de France me paraissent être celles de fleurs empoisonnées (C. Mar.).

471. *Lathyrus macrorhizus*, Wimmer (Fl. Fr., I, 487). Forêt d'Aitone, près de la route. Vu seulement en fruits (C. Mar.).

472. *Lathyrus angulatus*, L. (Fl. Fr., I, 490). Région basse, en mai, juin (C. Mar.).

473. *Lathyrus sphaericus*, Retz. (Fl. Fr., I, 490). Bonifacio, en avril (C. Mar.); Calvi, Bastia, en mai, juin (Fl. Fr.).

474. *Lathyrus setifolius*, L. (Fl. Fr., I, 491). Ajaccio, endroits arides, en mars, avril. C. Détermination incertaine (C. Mar.); Bastia, etc. (P. Mab.); Sartène (Fl. Fr.).

TRIBU V. **Hedysaræ**, D. C.

475. *Scorpiurus subvillosa*, L. (Fl. Fr., I, 492). Terrains incultes, en mai, juin; Ajaccio, surtout en allant à la Parata, Bonifacio, etc. (C. Mar.); C. sur la côte orientale (P. Mab.).

476. *Scorpiurus vermiculata*, L. (Fl. Fr., I, 493). Corse, en mai, juin (Fl. Fr.).

477. *Coronilla Emerus*, L. (Fl. Fr., I, 493). Vivario, sur la route de Vezzani (E. Rev.).

478. *Coronilla Valentina*, L. (Fl. Fr., I, 494). Rochers des Stretti à Saint-Florent (P. Mab.).

479. *Ornithopus ebracteatus*, Brot. (Fl. Fr., I, 498). Région basse, surtout près de la mer; avril, mai, C. (C. Mar.).

480. *Ornithopus perpusillus*, L. (Fl. Fr., I, 498). C. à Vizzavona (E. Rev.).

481. *Ornithopus compressus*, L. (Fl. Fr., I, 499). Herbages de la région basse, en mai, juin, C. (C. Mar.).

482. *Hippocrepis ciliata*, Willd. (Fl. Fr., I, 501). M. Mabile l'a revue en 1868 abondante autour de Saint-Julien, et l'a prise pour le type linnéen de l'*H. multisiliquosa*; aurait-on, en effet, ce type corse et non celui de Willdenow? C'est là une question à examiner.

483. *Hippocrepis unisiliquosa*, L. (Fl. Fr., I, 502). C. à Bonifacio et à Saint-Florent (P. Mab.).

484. *Securigera coronilla*, D. C. (Fl. Fr., I, 502). Bastia, C.; Saint-Florent, R. (P. Mab.); Vico (Fl. Fr.).

485. *Hedysarum capitatum*, Desf. (Fl. Fr., I, 504). *α. genuina*, Godr. et Gren. (I, 504). Bonifacio, sur les coteaux de Saint-Julien, en avril, C. (P. Mab.). *β. pallens*, Moris. (I, 505). Bonifacio (E. Rev.).

XXXVII. CÉSALPINIÉES, CESALPINIÆ, R. Brown.

486. *Ceratonia siliqua*, L. (Fl. Fr., I, 511). Cultivé très rarement sur le littoral, si ce n'est au cap Corse. M. Revelière le croit spontané à Rogliano. J'ignore si l'on y voit des sujets uniquement mâles, comme dans le Tell algérien, où le *caroubier* est indigène.

XXXVIII. AMYGDALÉES, AMYGDALÆ

(*Rosacearum tribu, Juss*).

487. *Amygdalus communis*, L. (Fl. Fr., I, 512). Cultivé, quelquefois spontané; fleurit de janvier en mars.

488. *Amygdalus Persica*, L. (Fl. Fr., I, 513). Cultivé; fl. en mars, avril.

489. *Prunus armeniaca*, L. (Fl. Fr., I, 513). Cultivé; fl. en mars, avril.

490. *Prunus domestica*, L. (Fl. Fr., I, 514). Cultivé, quelquefois spontané.

491. *Prunus spinosa*, L. (Fl. Fr., I, 515). Haies et broussailles ; Ajaccio, Vico, etc.; fl. en mars (C. Mar.).

492. *Prunus avium*, L. (Fl. Fr., I, 515). Variétés comestibles cultivées surtout dans la région moyenne ; je n'ai rencontré nulle part le type sauvage (C. Mar.).

493. *Prunus cerasus*, L. (Fl. Fr., I, 515). Cultivé partout.

XXXIX. ROSACÉES, ROSACEÆ, *Juss. gen.* (une partie).

TRIBU I. **Spirææ**, D. C.

.....

TRIBU II. **Dryadeæ**, Vent.

494. *Geum urbanum*, L. (Fl. Fr., I, 519). Haies, bois, au printemps ; Vico, Bocognano, etc. (C. Mar.) ; Bastia (P. Mab.).

495. *Geum montanum*, L. (Fl. Fr., I, 521). Partie supérieure des hautes montagnes, en juillet, août ; monts Rotondo et d'Oro (C. Mar.) ; Renoso (E. Rev.).

496. *Potentilla micrantha*, Ram. (Fl. Fr., I, 523). Région moyenne, en avril, aux endroits frais et boisés, A. C. (C. Mar.).

497. *Potentilla crassinervia*, Viv. (Fl. Fr., I, 524). Escarpements des monts Rotondo et d'Oro, de la Bocca Cernente au Campotile, en juillet, août ; en général région haute (C. Mar.) ; monts Renoso, Coscione (E. Rev.) ; mont Grosso, gorges de la Restonica et du Tavignano, cap Corse (Fl. Fr.).

498. *Potentilla verna*, L. (Fl. Fr., I, 528). Le Pigno, à Bastia (P. Mab.).

499. *Potentilla procumbens*, Sibth. (Fl. Fr., I, 531). Bord des eaux, de Bocognano à Vizzavona (C. Mar.) ; C. dans l'île (P. Mab.).

500. *Potentilla reptans*, L. (Fl. Fr., I, 531). Cultures et gazons humides de la région basse ; été, C. (C. Mar.).

501. *Potentilla rupestris*, L. (Fl. Fr., I, 532). Région haute; col de Vergié, Valdoniello, col de Verde parmi les *Juniperus Alpina*, col de la Scaella entre Bocognano et Bastelica, etc., en mai, juin et à l'automne (C. Mar.); monts Renoso et Coscione (E. Rev.). Indiqué CC. sur l'Incudine par M. Jordan, qui distingue le type corse du continental, et en fait la *Potentilla pygmæa*, Jord., fragm. VII, p. 25.

502. *Potentilla recta*, L. (Fl. Fr., I, 534). Région moyenne et çà et là dans la région basse, notamment à Rogliano, en mai, juin (C. Mar.). La variété *δ. divaricata*, entre Corté et le mont Rotondo (Fl. Fr.).

503. *Potentilla hirta*, L. (Fl. Fr., I, 534). Bonifacio (E. Rev.).

504. *Fragaria vesca*, L. (Fl. Fr., I, 535). Région moyenne et commencement de la région haute; CC. dans les forêts de Vizzavona et d'Aitone (C. Mar.).

505. *Rubus collinus*, D. C. (Fl. Fr., I, 545). Ajaccio et Vivario (Fl. Fr.) La Corse a, comme le continent, de nombreuses formes plus ou moins voisines du *Rubus fruticosus*, L., seul type linnéen dont j'aie vu des représentants; mais je ne les ai pas étudiés.

•
TRIBU III. **Rosæ**, D. C.

506. *Rosa gallica*, L. (Fl. Fr., I, 552). Bonifacio (Fl. Fr.).

507. *Rosa sempervirens*, L. (Fl. Fr., I, 555). C. dans les haies, les buissons de la région basse; printemps (C. Mar.). La forme corse paraît le type de la *Rosa scandens*, Mill. dict. (P. Mab.).

508. *Rosa dumetorum*, Thuill. (Fl. Fr., I, 558). Vallée de la Gravona, de la Foce à Campo di Loro, dans les endroits frais, en juin, juillet (C. Mar.); Portovecchio (E. Rev.); Vivario (P. Mab.).

509. *Rosa rubiginosa*, L. (Fl. Fr., I, 560). Bastia, Saint-Florent (P. Mab.).

510. *Rosa graveolens*, Gren. et Godr. *γ. corsica* (Fl. Fr., I, 561). Montagne autour de Bocognano; Foce de Vizzavona, en juin, juillet. Publiée par Viviani sous le nom de *Rosa Seraphini*, cette forme, intermédiaire aux *R. graveolens* et *pimpinellifolia*, mériterait d'être conservée comme espèce (C. Mar. et P. Mab.).

TRIBU IV. **Sanguisorbeæ**, Torr. et A. Gray.

511. *Agrimonia Eupatoria*, L. (Fl. Fr., I, 561). Région moyenne, en été. C. (C. Mar.).

512. *Poterium muricatum*, Spach. (Fl. Fr., I, 563). Endroits secs, d'avril en juin. C. (C. Mar.). On rencontre aussi, aux mêmes lieux, une espèce indéterminée (P. Mab.).

513. *Alchemilla alpina*, L. (Fl. Fr., I, 564). Hauts sommets, en juillet, août. C. (C. Mar. et P. Mab.).

514. *Alchemilla arvensis*, Scop. (Fl. Fr., I, 565). Bastia, Saint-Florent, Bonifacio, etc. (P. Mab.). Outre le type linnéen, *Aphanes arvensis*, on rencontre les deux types suivants, admis au rang d'espèces par divers auteurs :

I. *Alchemilla microcarpa*, Boiss. et Reut. — Les terrains les plus arides, au printemps ; Ajaccio (C. Mar.) ; Portovecchio, Vivario (E. Rev.) ; Bonifacio, Bastia, Saint-Florent (P. Mab.).

II. *Alchemilla cornucopioides*. — Vivario ; champs de la route de Vezzani (E. Rev.).

XL. POMACÉES, POMACÉE, *Bartl.*

515. *Crataegus monogyna*, Jacq. (Fl. Fr., I, 567). A. C. dans les régions basse et moyenne, en avril, mai. L'autre espèce doit y exister également ; je ne l'ai pas cherchée (C. Mar.).

516. *Cydonia vulgaris*, Pers. (Fl. Fr., I, 569). Cultivé partout en petite quantité.

517. *Pyrus communis*, L. (Fl. Fr., I, 570). Cultivé partout.

518. *Pyrus amygdaliformis*, Vill. (Fl. Fr., I, 570). A. C. dans les champs, les maquis des régions basse et moyenne, surtout du côté de Sartène et de Portovecchio. C'est l'espèce indigène (C. Mar.).

519. *Pyrus Malus*, L. (Fl. Fr., I, 571). Cultivé partout.

520. *Sorbus domestica*, L. (Fl. Fr., I, 572). Cultivé partout ; spontané quelquefois.

521. *Sorbus Aucuparia*, L. (Fl. Fr., I, 572). Bastelica, rochers des montagnes de Pietra mala (E. Rev.).

522. *Sorbus Aria*, Crantz (Fl. Fr., I, 573). Bastelica, Vizzavona (E. Rev.).

523. *Amelanchier vulgaris*, Mœnch. (Fl. Fr., I, 575). Fissures des rochers ; forêt de Tavignano au-dessus de Corté, Timozzo sur les rochers au-dessus des bergeries, Bocognano, vers la tête des ravins entre le Bronco et la Sellola (C. Mar.); Bastelica (E. Rev.).

XLI. GRANATÉES, GRANATEÆ, *Don.*

524. *Punica Granatum*, L. (Fl. Fr., I, 575). Cultivé çà et là dans la région basse.

XLII. ONAGRARIÉES, ONAGRARIÆ, *D. C.*

TRIBU I. **Epilobiæ**, Endl.

525. *Epilobium alpinum* (Fl. Fr., I, 577). Mont Rotondo aux bergeries de Timozzo, en juin, juillet (C. Mar.); mont Renoso (E. Rev.); monts Grosso, d'Oro, Pertusato (Fl. Fr.).

526. *Epilobium palustre*, L. (Fl. Fr., I, 578). Ruisseaux et fossés humides à Vico (C. Mar.).

527. *Epilobium virgatum*, Fries. (Fl. Fr., I, 578). Campo di Loro, en mai, juin (C. Mar.).

528. *Epilobium Durivæi*, Gay (Fl. Fr., I, 581). Bastelica, rochers de Pietra mala (E. Rev.).

529. *Epilobium montanum*, L. (Fl. Fr., I, 581). Bord des eaux, mai-août; Ajaccio, C. (C. Mar.); montagnes (Fl. Fr.).

530. *Epilobium lanceolatum*, Seb. et Maur. (Fl. Fr., I, 581). Bocognano, Vizzavona, en juillet (C. Mar.).

531. *Epilobium hirsutum*, L. (Fl. Fr., I, 582). Endroits humides, en été; régions basse et moyenne; CC. (C. Mar.).

532. *Epilobium Tournefortii*, Michal. — Portovecchio (E. Rev.).

533. *Epilobium spicatum*, Lam. (Fl. Fr., I, 583). Forêt d'Aitone, en juillet, août (C. Mar.).

TRIBU II. **Jussievecæ**, Endl.

534. *Isnardia palustris*, L. (Fl. Fr., I, 585). Ruisseaux des bains de Guitéra, de la montagne d'Ajaccio, bords du Fiume Grosso au-dessus de Murzo, en juin, juillet (C. Mar.); Bastia (P. Mab.).

TRIBU III. **Circæaceæ**, Endl.

535. *Circæa lutetiana*, L. (Fl. Fr., I, 586). Châtaigneraies et bois humides des régions haute et moyenne, en juin, juillet. Le type insulaire a la gracilité de la *Circæa alpina*; mais je n'ai jamais pu y découvrir de bractées; il ne doit y avoir qu'une espèce en Corse (C. Mar.).

XLIII. HALORAGÉES, HALORAGEÆ, R. Brown.

.....

XLIV. HIPPURIDÉES, HIPPURIDEÆ, Link.

.....

XLV. CALLITRICHINÉES, CALLITRICHINEÆ, *Link.*

536. *Callitriche stagnalis*, Scop. (Fl. Fr., I, 590). Les eaux, hiver et printemps ; C. sous toutes ses formes (C. Mar.).

XLVI. CÉRATOPHYLLÉES, CERATOPHYLLEÆ, *Gray.*

.....

XLVII. LYTHRARIÉES, LYTHRARIEÆ, *Juss.*

537. *Lythrum Salicaria*, L. (Fl. Fr., I, 593). Endroits humides, en juin, juillet, C. (C. Mar.).

538. *Lythrum Græfferi*, Ten. (Fl. Fr., I, 594). Ruisseaux à Bonifacio, Saint-Florent, Bastia, le cap Corse ; en juin, juillet (C. Mar.). Le type *Lythrum Preslii*, Guss., à Rogliano (E. Rev.).

539. *Lythrum hyssopifolia*, L. (Fl. Fr., I, 594). Endroits humides, en été. C. Ajaccio, etc. (C. Mar.).

540. *Peplis portula*, L. (Fl. Fr., I, 597). Les mares, à Bonifacio (E. Rev.).

541. *Peplis erecta*, Req. (Fl. Fr., I, 598). Les mares, à Ajaccio, Bocognano, Vico (C. Mar.) ; Bonifacio, C. (E. Rev.).

XLVIII. TAMARISCINÉES, TAMARISCINEÆ, *A. St-Hil.*

542. *Tamarix Gallica*, L. (Fl. Fr., I, 600). Rogliano ? (E. Rev.).

543. *Tamarix Africana*, Poir. (Fl. Fr., I, 601). Bord des étangs de la côte orientale et des rivières près de la mer, en avril, mai. On trouve en quelques endroits une espèce à épis grêles, terminaux et non latéraux, qui semble avoir été importée (C. Mar.).

XLIX. MYRTACÉES, MYRTACEÆ, *R. Brown.*

544. *Myrtus communis*, L. (Fl. Fr., I, 602). Haies et maquis de la région basse, en juin, juillet. CC. (C. Mar.).

L. CUCURBITACÉES, CUCURBITACEÆ, *Juss.*

545. *Bryonia dioica*, Jacq. (Fl. Fr., I, 603). Haies et buissons, près des terrains cultivés; avril, mai (C. Mar.).

546. *Ecbalium Elaterium*, Rich. (Fl. Fr., I, 604). Décombres, jardinages, en été; CC. (C. Mar.).

LI. PORTULACÉES, PORTULACEÆ, *Juss.*

547. *Portulaca oleracea*, L. (Fl. Fr., I, 605). Terrains riches de la région basse; été, automne (C. Mar.).

548. *Montia minor*, Gmel. (Fl. Fr., I, 606). Pelouses fraîches des calcaires; Saint-Florent, Bastia (P. Mab.).

549. *Montia rivularis*, Gmel. (Fl. Fr., I, 606). Ruisseaux du terrain granitique, en mars, avril. Ajaccio, etc. C. (C. Mar.).

LII. PARONYCHIÉES, PARONYCHIEÆ, *St-Hil.*

TRIBU I. **Polycarpeæ**, D. C.

550. *Polycarpon tetraphyllum*, L. f. (Fl. Fr., I, 607). Champs maigres de la région basse, au printemps. C. (C. Mar.).

TRIBU II. **Telephicæ**, D. C.

.....

TRIBU III. **Illecebreæ**, R. Brown.

551. *Paronychia cymosa*, Lam. (Fl. Fr., I, 609). Lieux du Pigno humides l'hiver; juillet (P. Mab.).

552. *Paronychia echinata*, Lam. (Fl. Fr., I, 609). A. C. le long de la côte; Ajaccio, avril, mai (C. Mar.); Bastia, C. (P. Mab.).

553. *Paronychia argentea*, Lam. (Fl. Fr., I, 610). Lieux sablonneux de la région basse; Ajaccio, Sagone, etc., A. C.; Bonifacio, CC. juin, juillet (C. Mar.).

554. *Paronychia polygonifolia*, D. C. (Fl. Fr., I, 610). Bergeries de Timozzo; juillet, août (C. Mar.); hautes montagnes (Fl. Fr.).

555. *Illecebrum verticillatum*, L. (Fl. Fr., I, 611). Mares et ruisseaux des bois, à Portovecchio (C. Mar.).

556. *Herniaria hirsuta*, L. (Fl. Fr., I, 612). Terrains arides, en mai, juin; Ajaccio (C. Mar.); Portovecchio (E. Rev.); Bastia, cap Corse, etc. (P. Mab.).

557. *Corrigiola littoralis*, L. (Fl. Fr., I, 613). Fossés de la route de Vico à Arbori; août, septembre (C. Mar.).

558. *Corrigiola telephiifolia*, Pourr. (Fl. Fr., I, 614). Terrains arides, en été; Ajaccio, C. (C. Mar.); Bonifacio (E. Rev.); Bastia, C. (P. Mab.); Calvi (Fl. Fr.).

TRIBU IV. **Scleranthææ**, Link.

559. *Scleranthus polycarpus*, D. C. (Fl. Fr., I, 614). Terrains arides au-dessus de la route impériale, en montant de Bocognano à la Foce,

en juin, juillet (C. Mar.); pentes du Rotondo, le Pigno (P. Mab.). Le type corse diffère du *Scleranthus polycarpus*, D. C.; M. Mabille le rapporte au *Scler. Delorti*, Timb.; c'est une espèce à étudier.

LIII. CRASSULACÉES, CRASSULACEÆ, D. C.

560. *Tillæa muscosa*, L. (Fl. Fr., I, 616). Terrains arides et découverts, en mars, avril; CC. surtout dans la région basse (C. Mar.).

561. *Sedum Telephium*, L. (Fl. Fr., I, 518). Le type *Anacampteros Corsica*, Jord. à Vivario (E. Rev.).

562. *Sedum stellatum*, L. (Fl. Fr., I, 619). Région basse et parties chaudes de la région moyenne; mai, juin, C. (C. Mar.).

563. *Sedum Cepæa*, L. (Fl. Fr., I, 619). Régions basse et moyenne; endroits frais, en mai, juin, C. (C. Mar.).

564. *Sedum rubens*, L. (Fl. Fr., I, 620). Régions basse et moyenne; murs et rochers, en mai, juin, C. (C. Mar.).

565. *Sedum cæspitosum*, D. C. (Fl. Fr., I, 620). Région basse; rochers et terrains arides, en mai, juin, C. (C. Mar.); le Pigno, C. (P. Mab.).

566. *Sedum andegavense*, D. C. (Fl. Fr., I, 620). Portovecchio et vallée de Luzzobeo, sur les rochers; avril, mai (C. Mar.).

567. *Sedum annuum*, L. (Fl. Fr., I, 621). Mont Pinso, en mai, juin (C. Mar.); mont Renoso, etc. (P. Mab.).

568. *Sedum cæruleum*, Vahl. (Fl. Fr., 622). Rochers, en juin; Appieto, Vico, Vizzavona (C. Mar.); Bonifacio, Portovecchio (E. Rev.).

569. *Sedum cruciatum*, Desf. (Fl. Fr., I, 623). Vallée de la Restonica, monts Rotondo et d'Oro, en juillet (C. Mar.); monts Renoso, Coscione, de la Pietramala (E. Rev.); Niolo, mont Saint-Pierre (Fl. Fr.).

570. *Sedum album*, L. (Fl. Fr., I, 623). Col de Tighime, en juillet (C. Mar.); Vivario, etc. (E. Rev.); Bastia, A. C. (P. Mab.).

571. *Sedum dasyphyllum*, L. *6. glanduliferum* (Fl. Fr., I, 624). Bonifacio (E. Rev.); Bastia, toutes les montagnes (P. Mab.). Espèce

distincte du type, d'après M. Boreau, et M. Duby qui l'a nommée *Sedum corsicum*.

572. *Sedum brevifolium*, D. C. (Fl. Fr., I, 624). Montagne d'Ajaccio, Vico, etc., sur les rochers, en juin, juillet (C. Mar.); Bonifacio, au lieu dit *Il Crovo*; Aullène, Portovecchio (E. Rev.); Bastia (P. Mab.); Corté (Fl. Fr.).

573. *Sedum alpestre*, Vill. (Fl. Fr., I, 625). Monts Rotondo et d'Oro, vers les cîmes, en juillet, août (C. Mar.); mont Renoso (E. Rev.). Capsules devenant d'un pourpre noir après l'anthèse.

574. *Sempervivum montanum*, L. (Fl. Fr., I, 629). Mont Rotondo, rochers du faite; j'ai vu deux formes de rosette et croirais volontiers à la présence d'une seconde espèce que je n'ai pas pu trouver en fleurs et déterminer (C. Mar.); mont Renoso (E. Rev.). Juillet, août.

575. *Umbilicus pendulinus*, D. C. (Fl. Fr., I, 630). Rochers et murs des régions basse et moyenne, au printemps, CC. (C. Mar.).

LIV. CACTÉES, CACTEÆ, D. C.

576. *Cactus Opuntia*, L. (Fl. Fr., I, 632). Cultivé et subsponané dans la région basse; avril, mai, CC. On trouve auprès d'Ajaccio, en quelques endroits, une espèce voisine plus grêle, à fruits non comestibles, et quelquefois prolifères (C. Mar.).

LV. FICOIDÉES, FICOIDEÆ, D. C.

577. *Mesembryanthemum nodiflorum*, L. (Fl. Fr., I, 633). Rochers de la côte, en été; Bonifacio, CC.; Mezzomare (C. Mar.).

578. *Mesembryanthemum crystallinum*, L. (Fl. Fr., I, 633). Sables et rochers des falaises, en été; Bonifacio, CC. (C. Mar.); coteaux de Saint-Julien (E. Rev. et P. Mab.).

LVI. GROSSULARIÉES, GROSSULARIÆ, D. C.

579. *Ribes rubrum*, L. (Fl. Fr., I, 636). Cultivé dans l'intérieur; Vico, Bocognano, etc.

LVII. SAXIFRAGÉES, SAXIFRAGÆ, Juss.

580. *Saxifraga stellaris*, L. (Fl. Fr., I, 633). Rochers humides et bord des eaux; bergerie du Dragone, monts Rotondo et d'Oro, en juillet, août (C. Mar.); mont Renoso, aux Pozzi (E. Rev.).

581. *Saxifraga rotundifolia*, L. (Fl. Fr., I, 639). Région haute, auprès des eaux; mai-juillet; C. (C. Mar.).

582. *Saxifraga corsica*, Gren. et Godr. (Fl. Fr., I, 642). Région moyenne, sur les rochers humides; avril, mai. A. C. (C. Mar.)

583. *Saxifraga bulbifera*, L. (Fl. Fr., I, 642). Mont Grosso, Corte (Fl. Fr.).

584. *Saxifraga tridactylites*, L. (Fl. Fr., I, 643). Saint-Florent, en avril, C.; sables du littoral au cap (P. Mab.).

585. *Saxifraga pedemontana*, All. (Fl. Fr., I, 645). C. au-dessus de 1,200 mètres d'altitude, atteint les cimes du mont Rotondo, où il abonde; col de Sorba. Fleurit de juin en août, suivant l'altitude (C. Mar. et P. Mab.).

586. *Saxifraga Aizoon*, Jacq. (Fl. Fr., I, 654). Sommets du Rotondo, en juillet, août (C. Mar.); Renoso (E. Rev.).

LVIII. OMBELLIFÈRES, OMBELLIFERÆ, Juss.

TRIBU I. **Daucineæ**, Koch.

587. *Daucus Carota*, L. (Fl. Fr., I, 665). Champs et maquis de la région basse, en mai (C. Mar.).

588. *Daucus maritimus*, Lam. (Fl. Fr., I, 665). Sables maritimes, en mai, juin (Fl. Fr.).

589. *Daucus maximus*, Desf. (Fl. Fr., I, 667). Région basse et commencement de la moyenne; avril, juin (P. Mab.).

590. *Daucus mauritanicus*, L. (Fl. Fr., I, 667). Iles Lavezzi et Cavallo, en mai, juin, sur les rochers (Fl. Fr.).

591. *Daucus hispidus*, Desf. (Fl. Fr., I, 668). Environs de la Parata, en juin, juillet (C. Mar.); Bonifacio (E. Rev.); Bastia, Erbalunga, le Cap (P. Mab.); îles Lavezzi, îles de Pierre (Fl. Fr.).

592. *Daucus gummiifer*, Lam. (Fl. Fr., I, 668). Iles de Pierre, la Parata, en mai, juin (C. Mar.); Bonifacio, Lavezzi (E. Rev.); étang de Biguglia (Fl. Fr.).

593. *Daucus Gîngidium*, L. (Fl. Fr., I, 669). Rochers maritimes à Ajaccio (Fl. Fr.).

594. *Daucus Siculus*, Tin. (Fl. Fr., I, 670). Rochers maritimes à Bonifacio, en mai, juin (Fl. Fr.).

595. *Daucus muricatus*, L. (Fl. Fr., I, 671). Corse (Fl. Fr.).

596. *Orlaya platycarpus*, Koch. (Fl. Fr., I, 672). Moissons de Corte, en juin, juillet (Fl. Fr.).

597. *Orlaya maritima*, Koch. (Fl. Fr., I, 672). Sables du littoral, en avril, mai; Aléria (C. Mar.); Portovecchio (E. Rev.); Bastia (P. Mab.).

TRIBU II. **Caucallinæ**, Koch.

598. *Caucalis daucoides*, L. (Fl. Fr., I, 674). Les champs, à Aléria, en avril, mai (C. Mar.)

599. *Torilis Anthriscus*, Gmel. (Fl. Fr., I, 675). C. dans les haies à Bastia, etc. (P. Mab.)

600. *Torilis heterophylla*, Guss. (Fl. Fr., I, 676). Haies, bois, buissons; régions basse et moyenne, en mai (C. Mar.).

601. *Torilis nodosa*, Gaertn. (Fl. Fr., I, 676). Sables du littoral, en mai; Golfe d'Ajaccio (C. Mar.); Portovecchio, C. (E. Rev.); Bastia, Saint-Florent (P. Mab.).

TRIBU III. **Coriandracæ**, Koch.

602. *Bifora testiculata*, D. C. (Fl. Fr., I, 677). Aléria (Fl. Fr.).

TRIBU IV. **Elaeoselinæ**, Koch.

603. *Elaeoselinum Lagasceæ*, Boiss. (Fl. Fr., I, 678). Sous les murs de la citadelle de Saint-Florent (Fl. Fr.). Nous l'avons vainement cherchée du côté de la mer, M. Mabille et moi. Peut-être a-t-elle été vue dans les fossés; peut-être même a-t-elle disparu par suite du déblai d'une partie de ces fossés.

TRIBU V. **Thapsicæ**, Koch.

604. *Laserpitium Panax*, Gouan, 6. glabratum (Fl. Fr., I, 682 et 683). Mont Renoso; rochers de Pietra mala (E. Rev.); mont Rotondo, au-dessus du lac (P. Mab.); Vizzavona et mont Santi Petri (Fl. Fr.).

605. *Laserpitium polygamum*, Lam. — Plage de Portóvecchio, où il abonde (E. Rev.).

TRIBU VI. **Silerinæ**, Koch.

.....

TRIBU VII. **Angelicæ**, Koch.

606. *Angelica sylvestris*, L. (Fl. Fr., I, 684). Marais de Biguglia, A. C.; Saint-Florent (P. Mab.).

TRIBU VIII. **Peucedanæ**, D. C.

607. *Peucedanum paniculatum*, Lois. (Fl. Fr., I, 687). Endroits stériles, en août; Ghisoni, bas de la forêt de Vizzavona, col de San Colombano, etc. (C. Mar.); Vivario (E. Rev.); cap Corse, montagnes de Tenda et de Bastia, environs de Corte (P. Mab.); Sant'Antonio (Fl. Fr.).

608. *Peucedanum Ostrutium*, Koch. (Fl. Fr., I, 691). Bords du Prunelli, en aval de Bastelica, en juin, juillet; cours supérieur de la Vizzavona, dans les escarpements du mont d'Oro, en août (C. Mar.); mont Rotondo (P. Mab.); mont Coscione (E. Rev.).

609. *Ferula nodiflora*, L. (Fl. Fr., I, 691). Mont Aregnasca, Appieto, tout le canton de Bonifacio et Portovecchio, Pianottoli, Monaccia, Solenzara, etc., en avril, mai (C. Mar.).

610. *Pastinaca divaricata*, Desf. (Fl. Fr., I, 694). Région moyenne; Vico au pont de Belfiore, la Restonica, la forêt de Vizzavona, Bocognano, etc.; juillet, août (C. Mar.); Calvi, Cervione, Pont d'Estro, cap Corse, etc. (Fl. Fr.).

611. *Pastinaca lucida*, Gouan (Fl. Fr., I, 695). CC. le long des torrents à Bastia et dans le nord de l'île (P. Mab.)

612. *Tordylium maximum*, L. (Fl. Fr., I, 698). Haies et buissons en juin; Ajaccio, Bocognano, Vico (C. Mar.); Aullène (E. Rev.); Bastia (P. Mab.).

TRIBU IX. **Pachypleureæ**, Ledeb.

.....

TRIBU X. **Seselinæ**, Koch.

613. *Crithmum maritimum*, L. (Fl. Fr., I, 700). Littoral, en août, septembre; CC. (C. Mar.).

614. *Meum mutellina*, Gærtn. (Fl. Fr., I, 701). Mont Grosso (Fl. Fr.).

615. *Ligusticum corsicum*, Gay (Fl. Fr., I, 703). Rochers des hauts sommets, en juillet, août; monts Rotondo et d'Oro (C. Mar.); rochers de Pietra mala (E. Rev.); monts Padro, Incudine (Fl. Fr.).

616. *Seseli Bocconi*, Guss. (Fl. Fr., I, 708). La Piana et Sagone, en juin, juillet, sur les rochers (Fl. Fr.).

617. *Brignolia pastinacifolia*, Bertol. (Fl. Fr., I, 711). Bonifacio, coteaux secs; CC. (E. Rev.); Bastia (Fl. Fr.).

618. *Fœniculum vulgare*, Gærtn. (Fl. Fr., I, 712). Région basse et parties chaudes de la région moyenne; CC. aux endroits secs, de juillet en septembre; on mange les jeunes tiges, et elles se vendent au marché (C. Mar.).

619. *Oenanthe crocata*, L. (Fl. Fr., I, 713). Sources et ruisseaux des régions basse et moyenne, en mai, juin; C. La forme corse est l'*Oenanthe apiifolia*, Brot., différente du type linnéen (C. Mar. et P. Mab.).

620. *Œnanthe pimpinelloïdes*, L. (Fl. Fr., I, 713). Endroits frais des régions basse et moyenne, en mai, juin (C. Mar.).

621. *Œnanthe Lachenalii*, Gmel. (Fl. Fr., I, 714). Marais de Biguglia, du cap, etc. (P. Mab.); Bonifacio (E. Rev.).

622. *Œnanthe peucedanifolia*, Poll. (Fl. Fr., I, 715). Corse (Herb. Req.).

623. *Œnanthe globulosa*, L. (Fl. Fr., I, 716). Mares à Campo di Loro, en mai, juin (C. Mar.); Bonifacio, Macinaggio (E. Rev.); îles Lavezzi et Cavallo (Fl. Fr.).

TRIBU XI. **Ammineæ**, Koch.

624. *Bupleurum protractum*, Link. (Fl. Fr., I, 717). Bastia; C. à Saint-Florent (P. Mab.); Bonifacio, Rogliano (E. Rev.).

625. *Bupleurum stellatum*, L. (Fl. Fr., I, 719). Rochers des cimes, en juillet, août; monts Rotondo et d'Oro (C. Mar.); Renoso, C. (E. Rev.).

626. *Bupleurum spinosum*, Gouan (Fl. Fr., I, 722). Corse (Fl. Fr.).

627. *Bupleurum tenuissimum*, L. (Fl. Fr., I, 723). Couloirs de pierre au Pinso, en juillet 1865 (C. Mar.); Bonifacio, Rogliano (E. Rev.); Bastia, cap Corse (P. Mab.).

628. *Bupleurum glaucum*, Rob. et Castagn. (Fl. Fr., I, 724). Bonifacio, route du Phare (E. Rev.); îles Lavezzi, Cavallo et Santa Maria, en mai, juin (Fl. Fr.).

629. *Bupleurum aristatum*, Bartling (Fl. Fr., I, 724). Rogliano (E. Rev.).

630. *Bupleurum fruticosum*, L. (Fl. Fr., I, 725). Saint-Florent, cap Corse, Bastia, Pontenovo, Corte, majeure partie de la côte orientale, en juillet, août; manque aux environs d'Ajaccio et sur une grande partie de la côte occidentale (C. Mar.); terrains calcaires à Bonifacio (E. Rev.).

631. *Berula angustifolia*, Koch. (Fl. Fr., I, 726). Marais de Biguglia et de Saint Florent; C. (P. Mab.).

632. *Pimpinella peregrina*, L. (Fl. Fr., I, 728). Bastia, Saint-Florent; juin, juillet (C. Mar. et P. Mab.); cap Corse (E. Rev.); Corte et Costa (Fl. Fr.).

633. *Bunium alpinum*, Waldst. et Kit. (Fl. Fr., I, 730). Montagnes, en juillet, août; forme très petite au mont Rotondo; forme plus grande et distincte (?) en mai, juin, du côté d'Olivèse et de Zicavo (C. Mar.); Aullène (E. Rev.); monts Grosso, de Cagnone, du cap Corse et mont Terrible (Fl. Fr.). Le type corse est le *B. corydalinum*, D. C., et doit être séparé du *B. alpinum*, Waldst. et Kit. (P. Mab.).

634. *Ammi majus*, L. (Fl. Fr., I, 731). Chemins, cultures, etc., en mai, juin. CC. (C. Mar.).

635. *Sison Amomum*, L. (Fl. Fr., I, 732). Endroits frais, de juillet en septembre. Saint-Florent, Vico, Nessa, Appricciani (C. Mar.); Bastia, etc. (P. Mab.)

636. *Ptychotis verticillata*, Duby (Fl. Fr., I, 734). Cap Corse, Bastia, Calvi, Corte, Bonifacio, en juin (C. Mar.); CC. à Saint-Florent (P. Mab.); Fiumorbo (Fl. Fr.).

637. *Helioscadium nodiflorum*, Koch. (Fl. Fr., I, 735). Les ruisseaux, en juin. C. (C. Mar.).

638. *Helioscadium crassipes*, Koch. (Fl. Fr., I, 737). Mares et ruisseaux, de Bonifacio à Portovecchio. CC. (E. Rev.).

639. *Petroselinum sativum*, Hoffm. (Fl. Fr., I, 738). Cultivé partout.

640. *Apium graveolens*, L. (Fl. Fr., I, 739). Ruisseaux, en été. Bonifacio (C. Mar.); Bastia, cap Corse, CC. (P. Mab.).

TRIBU XII. **Scandiceae**, Koch.

641. *Scandix Pecten Veneris*, L. (Fl. Fr., I, 741). Cultures, en avril, mai, C. (C. Mar.).

642. *Anthriscus vulgaris*, Pers. (Fl. Fr., I, 741). Cultures et décombres, en avril, mai. Portovecchio, C.; Vico (?) (C. Mar.).

643. *Anthriscus Cerefolium*, Hoffm. (Fl. Fr., I, 741). Cultivé.

644. *Conopodium denudatum*, Koch. (Fl. Fr., I, 743). C. à Vivario, etc. (E. Rev.).

645. *Chærophyllum nodosum*, Lam. (Fl. Fr., I, 745). Calvi (Fl. Fr.).

TRIBU XIII. **Smyrnee**, Koch.

646. *Physospermum aquilegifolium*, Koch. (Fl. Fr., I, 748). Rochers au-dessus des torrents; Bastelica; plus commun à Quenza (E. Rev.).

647. *Echinophora spinosa*, L. (Fl. Fr., I, 748). Bonifacio (E. Rev.); plages et sables maritimes du cap Corse, de Biguglia, Aléria et Saint-Florent, d'août en octobre (P. Mab.).

648. *Smyrniium Olusatrum*, L. (Fl. Fr., I, 749). Haies, buissons, rochers voisins des cultures, dans la région basse, de février en avril; C. (C. Mar.).

649. *Smyrniium rotundifolium*, D. C. (Fl. Fr., I, 750). Bonifacio (E. Rev.).

650. *Conium maculatum*, L. (Fl. Fr., I, 750). Haies et décombres, en été. C. dans la région moyenne (C. Mar.).

TRIBU XIV. **Hydrocotyleæ**, D. C.

651. *Hydrocotyle vulgaris*, L. (Fl. Fr., I, 751). Sables humides de l'embouchure de la Gravona, dans les parties fréquemment inondées, en juillet, août (C. Mar.); Bastia (P. Mab.). M. Fée (*Une Excursion en Corse*, 1846) indique l'*Hydrocotyle pleiantha* dans les sables à l'embouchure de la Solenzara.

TRIBU XV. **Astranticeæ**, Godr. et Gren.

.....

TRIBU XVI. **Eryngieæ**, Godr. et Gren.

652. *Eryngium Barrelieri*, Boiss. (Fl. Fr., I, 753). Un petit marais des environs de Bonifacio (E. Rev.).

653. *Eryngium campestre*, L. (Fl. Fr., I, 756). Terrains arides; Mezzavia, Vico, etc. (C. Mar.); Bastia, Saint-Florent, C. (P. Mab.); Portovecchio (E. Rev.).

654. *Eryngium maritimum*, L. (Fl. Fr., I, 757). Sables du littoral, juin-août, C. (C. Mar.).

655. *Sanicula europæa*, L. (Fl. Fr., I, 757). Endroits frais et ombragés de la région moyenne, en mai, juin. Bocognano, Vico, etc. (C. Mar.).

LIX. ARALIACÉES, ARALIACEÆ, *Juss.*

656. *Hedera Helix*, L. (Fl. Fr., II, 4). Régions basse et moyenne ; septembre octobre (C. Mar.).

LX. CORNÉES, CORNEÆ, *D. C.*

657. *Cornus sanguinea*, L. (Fl. Fr., II, 3). Haies et bois sur les coteaux (Fl. Fr.).

LXI. LORANTHACÉES, LORANTHÆ, *Juss.*

658. *Viscum album*, L. (Fl. Fr., II, 4). Les pins ; vallées du Tavignano, du Fiumorbo, forêt d'Aitone, etc. (C. Mar.) ; l'aubépine, à Omessa (E. Rev.).

LXII. CAPRIFOLIACÉES, CAPRIFOLIACEÆ, *A. Rich.*

TRIBU I. **Sambucineæ**, *A. Rich.*

659. *Adoxa Moschatellina*, L. (Fl. Fr., II, 6). Au pied des arbres, entre Zicavo et Guitéra (C. Mar.).

660. *Sambucus Ebulus*, L. (Fr. Fr., II, 6). Vico, Bocognano, Vivario, etc., juillet ; A. C. (C. Mar.) ; C. au nord de l'île (P. Mab.).

661. *Sambucus nigra*, L. (Fl. Fr., II, 7). Endroits frais et bord des ruisseaux ; Bocognano, Vico, Murzo, etc. (C. Mar.) ; Bastelica (E. Rev.) ; C. au nord de l'île (P. Mab.).

662. *Viburnum Tinus*, L. (Fl. Fr., II, 7). Régions basse et moyenne, aux endroits frais ; C. février, mars (C. Mar.).

TRIBU II. **Caprifoliæ**, A. Rich.

663. *Lonicera implexa*, Ait. (Fl. Fr., II, 9). Haies et buissons de toute la région basse ; A. C. ; printemps (C. Mar.).

664. *Lonicera Etrusca*, Santi (Fl. Fr., II, 10). Vico, près du couvent ? (C. Mar.) ; Rogliano, Bocognano ; fleurs blanches d'abord, puis jaunes ensuite (E. Rev.).

665. *Lonicera perichlymenum*, L. (Fl. Fr., II, 10). Endroits frais des montagnes, au nord de l'île (P. Mab.).

LXIII. RUBIACÉES, RUBIACEÆ, *Juss.*

666. *Rubia peregrina*, L. (Fl. Fr., II, 13). *α. latifolia*, Gren. et Godr. C. dans toute la région basse, surtout dans les endroits frais des haies et des maquis ; forme, au bout de quelques années, des tiges de la grosseur d'une forte plume d'oie, à écorce un peu subéreuse, à liber rougeâtre. Les jeunes tiges stériles des premières années ont les feuilles largement lancéolées-elliptiques. Fl. d'avril en mai ; fruct. en octobre, novembre.

6. *intermedia*, Gren. et Godr. Endroits un peu frais des maquis ; montagne d'Ajaccio, etc. Plus rare que la précédente, dont elle semble une variété ; jeunes tiges analogues à celles de la var. *α*.

7. *angustifolia*, Gren. et Godr. CC. dans les bois et maquis de Vico, de la Mezzana, et, je crois, d'une grande partie de la région moyenne. Elle diffère des deux variétés précédentes par les caractères suivants : feuilles toujours linéaires ou linéaires lancéolées, jamais elliptiques lancéolées. Les jeunes tiges stériles ont toujours les feuilles étroitement linéaires, ce qui leur donne un faux air de tiges rigides de *Stellaire Holostée* ; enfin, je n'en ai jamais vu à tiges ligneuses, quoiqu'en ayant souvent rencontré qui avaient plusieurs années. Cette variété me paraît avoir été avec raison distinguée par Duby comme espèce, sous le nom de *Rubia Requienii* (C. Mar.) ; C. dans le lit de l'Oro, près Portovecchio ; à Bastelica et à Rogliano (E. Rev.).

667. *Galium Cruciata*, Scop. (Fl. Fr., II, 16). Chemins et buissons frais, en mars, avril; Ajaccio, etc., C. (C. Mar.).

668. *Galium vernum*, Scop. (Fl. Fr., II, 16). α . *Bauhini* et β . *Halleri*. — Forêts de la région haute, col Saint-Georges, Vico et bains de Guagno sous les châtaigniers, etc.; mai, juin (C. Mar.); les deux variétés à Rogliano, Bastelica, Portovecchio, etc. (E. Rev.).

669. *Galium rotundifolium*, L. (Fl. Fr., II, 17). Forêts, champs de fougères de la région moyenne et du commencement de la haute; forêts de Verde, de Vizzavona; Vico, etc., en mai, juin (C. Mar.); Rogliano, Aullène, Portovecchio, etc. (E. Rev.); montagnes du Nebbio (P. Mab.).

670. *Galium ellipticum*, Willd. (Fl. Fr., II, 17). Bois et endroits ombragés; C. dans la région moyenne, en mai, juin; plus rare dans les autres, et n'atteint pas les hauts sommets. A Ajaccio, on le trouve dans un bois au pied du Pozzo-di-Borgo et dans les rochers du mont Lisa (C. Mar.); Rogliano, Portovecchio (E. Rev.).

671. *Galium erectum*, Huds. (Fl. Fr., II, 23). Une forme du *Galium Mollugo*, L., qui paraît se rapporter à ce type, est très commune aux Cannes, dans la vallée de l'Albitrone, etc., auprès d'Ajaccio (C. Mar.); C. au Pigno, etc. (P. Mab.).

672. *Galium Bernardi*, Gren. et Godr. (Fl. Fr., II, 23). Glacière de Bastia; le Niolo? (Fl. Fr.).

673. *Galium cinereum*, All. (Fl. Fr., II, 24). A. C. au Pigno, et descend jusqu'à la plaine dans les endroits frais, Cap Corse, etc. (P. Mab.); le Macinaggio (E. Rev.).

674. *Galium venustum*, Jord. (Fl. Fr., II, 25). Pâturages des montagnes du Niolo, en juin, juillet (Fl. Fr.).

675. *Galium rubrum*, L. (Fl. Fr., II, 25). C. au sommet du Pigno; montagnes du cap Corse (P. Mab.).

676. *Galium corsicum*, Spreng. (Fl. Fr., II, 26). De Bocognano à la Foce de Vizzavona, en juin, juillet; les fleurs varient du blanc jaune au rouge pâle (C. Mar.); Rogliano, Aullène (E. Rev.); les montagnes, C. (P. Mab.).

677. *Galium elongatum*, Presl. (Fl. Fr., II, 39). Marais de Biguglia; C. juin-septembre (P. Mab.).

678. *Galium debile*, Desv. (Fl. Fr., II, 40). Les fossés à Campo di Loro, en mai, juin (C. Mar.).

679. *Galium divaricatum*, Lam. (Fl. Fr., II, 41). Rogliano, Aulène, Bonifacio, etc. (E. Rev.).

680. *Galium parisiense*, L. *6. vestitum*, Gren. et Godr. (Fl. Fr., II, 22). Champs et moissons, surtout après les défrichements; bord des chemins; en mai, juin. C. à Ajaccio, Vico, Guagno, etc. (C. Mar.); C. à Bastia (P. Mab.).

681. *Galium decipiens*, Jord. (Fl. Fr., II, 42). Rogliano, Portovecchio (E. Rev.).

682. *Galium tricorne*, With. (Fl. Fr., II, 44). Rogliano (E. Rev.).

683. *Galium saccharatum*, All. (Fl. Fr., II, 43). C. sous les oliviers, en mars; Ajaccio, etc. (C. Mar.); Portovecchio, CC.; Bonifacio, Rogliano (E. Rev.); C. à Bastia, Saint-Florent (P. Mab.).

684. *Galium murale*, All. (Fl. Fr., II, 46). Les murs, les cultures, d'avril en juin; Ajaccio, Bastia, etc. (C. Mar.); Rogliano, Portovecchio (E. Rev.). Annuel et non vivace.

685. *Vaillantia muralis*, L. (Fl. Fr., II, 46). Rochers et endroits stériles, en avril; Bonifacio, C. (C. Mar.); Rogliano (E. Rev.).

686. *Asperula odorata*, L. (Fl. Fr., II, 47). Vizzavona, hauteurs en face du mont d'Oro, 10 juin 1858 (E. Rev.).

687. *Asperula laevigata*, L. (Fl. Fr., II, 48). Montée du col Saint-Georges, dans les endroits humides (C. Mar.); C. au bois de Cardo, au-dessus de Bastia, au Nebbio; A. C. dans la vallée de la Restonica (P. Mab.).

688. *Asperula arvensis*, L. (Fl. Fr., II, 49). Moissons en avril, à Ponte alla Leccia (C. Mar.); le Pigno, le cap (P. Mab.).

689. *Sherardia arvensis*, L. (Fl. Fr., II, 50). CC. dans les cultures, au printemps (C. Mar.).

690. *Crucianella maritima*, L. (Fl. Fr., II, 50). Les plages; Bonifacio (E. Rev.); Bastia, etc. (P. Mab.).

691. *Crucianella angustifolia*, L. (Fl. Fr., II, 51). Régions basse et moyenne, en mai, juin; C. (C. Mar.).

LXIV. VALÉRIANÉES, VALERIANEÆ, D. C.

692. *Centranthus nervosus*, Moris. (Fl. Fr., II, 53). Bonifacio, rochers de la Trinité (E. Rev.).

693. *Centranthus Calcitrapa*, Dufr. (Fl. Fr., II, 53). CC. d'avril en juillet dans les fissures des rochers des régions basse et moyenne; Ajaccio, Bocognano, etc. (C. Mar.); Bastia, cap Corse (P. Mab.). Annuelle.

694. *Valeriana tripteris*, L. (Fl. Fr., II, 56). On trouve au mont Renoso, entre les Pozzi et le sommet, une *Valeriana* distincte de la *V. montana*, et rapportée par M. Lloyd à la *V. tripteris* (E. Rev.).

695. *Valeriana montana*, L. (Fl. Fr., II, 57). Environs des bergeries de Timozzo; rochers de la cime du Rotondo, où elle fleurit un mois plus tard, en août; A. R. (C. Mar.); mont Renoso (E. Rev. et P. Mab.).

696. *Valerianella oltoria*, Poll. (Fl. Fr., II, 58). Ajaccio (Herb. Req.); Bastia (P. Mab.).

697. *Valerianella pumila*, D. C. (Fl. Fr., II, 60). Ajaccio (Fl. Fr.).

698. *Valerianella puberula*, D. C. (Fl. Fr., II, 62). Sables de la Gravona, en avril, mai; des salines et du port à Portovecchio (C. Mar.); Bonifacio; variété à fruits glabres, à Portovecchio (E. Rev.); Bastia, Saint-Florent, cap Corse; sables et falaises (P. Mab.); Santa Nonza (Fl. Fr.).

699. *Valerianella microcarpa*, Lois. (Fl. Fr., II, 62). Rogliano; détermination de M. Boreau (E. Rev.).

700. *Valerianella eriocarpa*, Desv. (Fl. Fr., II, 64). Corse (Herb. Req.).

701. *Valerianella discoidea*, Lois. (Fl. Fr., II, 66). Bonifacio, CC. (E. Rev.); Saint-Florent, en juin (P. Mab.).

LXV. DIPSACÉES, DIPSACEÆ, D. C.

702. *Dipsacus sylvestris*, Mill. (Fl. Fr., II, 67). Endroits incultes, au commencement de l'été; Ajaccio, A. R. (C. Mar.); Portovecchio, R. (E. Rev.); Bastia, C. (P. Mab.).

703. *Dipsacus ferox*, Lois. (Fl. Fr., II, 68). Lieux humides et pierreux des régions basse et moyenne, en juin, juillet. C. (C. Mar., E. Rev. et P. Mab.).

704. *Knautia hybrida*, Coult. (Fl. Fr., II, 71). Ajaccio, en mai, juin; C. (C. Mar.); Calvi; CC. à Bastia, Saint-Florent, etc. (P. Mab.); Bonifacio (E. Rev.).

705. *Knautia Timeroyi*, Jord. (Fl. Fr., II, 73). Sur les parois de rochers d'un torrent entre Tortetto et le sommet du mont d'Oro, j'ai trouvé, en août 1864, une forme voisine de celle-ci; elle était vivace, à tiges feuillées, nombreuses, la plupart stériles, quelques-unes uniflores; feuilles ovales elliptiques, pétiolées, dentées en scie, les supérieures incisées pennatifides, à trois ou cinq lobes, le terminal très grand, aigu (C. Mar.).

706. *Scabiosa maritima*, L. (Fl. Fr., II, 77). Bonifacio, en juin; C. (C. Mar.); Bastia, le cap; CC. (P. Mab.).

707. *Scabiosa rutæfolia*, Vahl. (Fl. Fr., II, 80). Abondant à l'Are-nella de Biguglia et sur les sables du Pineto (P. Mab.); Portovecchio (E. Rev.); Bonifacio (Fl. Fr.).

LXVI. SYNANTHÉRÉES, SYNANTHEREÆ, C. Rich.

SOUS-FAMILLE I. — TUBULIFLORES, TUBULIFLORÆ, Endl.

DIVISION I. — CORYMBIFERÆ, Juss.

TRIBU I. **Adenostyleæ**, D. C.

708. *Eupatorium corsicum*, Req. (Fl. Fr., II, 85). C. au bord des eaux, en été; régions basse et moyenne (C. Mar.).

709. *Adenostyles albifrons*, Rehb. (Fl. Fr., II, 86). Rochers du mont Renoso, mêlée à l'*Ad. alpina*, mais beaucoup plus rare (E. Rev.); montagnes de Corse (Fl. Fr.).

710. *Adenostyles alpina*, Bluff. et Fing. (Fl. Fr., II, 87). Forêt d'Aitone, en juin, juillet; A. R. (C. Mar.); rochers du mont Renoso, en août (E. Rev.).

TRIBU II. **Tussilagineæ**, Less.

711. *Tussilago Farfara*, L. (Fl. Fr., II, 91). C. dans les endroits humides, près de Bastia (C. Mar.); C. à Bonifacio (E. Rev.); C. au cap Corse; fl. en mars (P. Mab.).

TRIBU III. **Erigerineæ**, Godr. et Gren.

712. *Solidago virga-aurea*, L., *δ. nudiflora*, D. C. (Fl. Fr., II, 92). Rochers de la région moyenne et haute, près des eaux, en août, septembre. La Vizzavona, le Prunelli, la Gravona, le Liamone, le Tavignano, etc. (C. Mar.); Aullène, monts Coscione et Renoso (E. Rev.).

713. *Phagnalon sordidum*, D. C. (Fl. Fr., II, 94). Rochers, à Corte (C. Mar.); le Pigno, de Bastia à Saint-Florent; Bonifacio, R. (P. Mab.).

714. *Phagnalon saxatile*, Cass. (Fl. Fr., II, 93). C. dans les endroits arides et pierreux de la région basse; fl. dans la saison des pluies (C. Mar.).

715. *Phagnalon Tenorii*, Presl. (Fl. Fr., II, 93). Broussailles sur les rochers calcaires, à Bonifacio, en mai, juin (C. Mar.).

716. *Conyza ambigua*, D. C. (Fl. Fr., II, 96). Bord des chemins et cultures, de mai en octobre; Ajaccio, C. (C. Mar.); Portovecchio, C. (E. Rev.); Bastia, C. (P. Mab.).

717. *Erigeron Canadensis*, L. (Fl. Fr., II, 96). Cultures des terrains frais et siliceux, en été; C. (C. Mar.).

718. *Aster Tripolium*, L. (Fl. Fr., II, 101). Marais de Saint-Florent, été (C. Mar.); marais de Biguglia, CC. (P. Mab.).

TRIBU IV. **Bellieæ**, D. C.

719. *Bellium bellidioides*, L. (Fl. Fr., II, 103). Roches humides, des bords de la mer jusqu'à 1,200 mètres environ d'altitude; fl. en mai, juin, et quelquefois septembre. C. dans presque toute l'île. La forme *Bellium nivale*, Req., reconnaissable à ses fleurs plus grandes et à l'absence de tiges couchées, se trouve dans les prairies voisines du lac dell' Oriente, au mont Rotondo. Nous penchons, M. Mabille et

moi, ce dernier après des cultures, à la regarder comme un type distinct, ainsi que l'a fait Requier (C. Mar.).

TRIBU V. **Bellidæ**, D. C.

720. *Bellis annua*, L. (Fl. Fr., II, 105). C. dans la région basse, aux endroits frais; janvier-avril (C. Mar.).

721. *Bellis perennis*, L. (Fl. Fr., II, 106). Gazons frais de la région moyenne; Bocognano, Vico, bords du Lava au-dessous d'Appieto, etc. (C. Mar.); Pigno, etc. (P. Mab.). Hiver, printemps et automne (C. Mar.). Une forme singulière abonde dans les prairies des monts Renoso et Rotondo (E. Rev.).

722. *Bellis sylvestris*, Cyr. (Fl. Fr., II, 106). Collines et maquis du littoral, dans toute l'île; fl. en septembre, octobre, et quelquefois plus tard (C. Mar. et P. Mab.).

TRIBU VI. **Senecioneæ**, Cass.

723. *Doronicum Pardalianches*, Willd. (Fl. Fr., II, 107)? Un *Doronicum*, vu seulement en feuilles, croît au sommet du Renoso (E. Rev.).

724. *Aronicum Corsicum*, D. C. (Fl. Fr., II, 108). Bord des torrents de la région haute, qu'il suit jusque dans la région moyenne; fl. en juillet, août; C. (C. Mar.).

725. *Aronicum scorpioides*, D. C. (Fl. Fr., II, 109). Mont Cinto (Fl. Fr.).

726. *Senecio vulgaris*, L. (Fl. Fr., II, 111). Cultures, etc. C. (C. Mar.).

727. *Senecio lividus*, L. (Fl. Fr., II, 112). Cultures, haies, bords des chemins, en avril, mai; Ajaccio; A. C. (C. Mar.); Bastia, çà et là, A. C. (P. Mab.); val d'Asco, Quenza, Calvi (Fl. Fr.).

728. *Senecio leucanthemifolius*, Poir. (Fl. Fr., II, 112). Rochers maritimes, de février en mai, à la Parata, aux Sanguinaires, à Car-gèse (C. Mar.); Bastia, sur le Pigno, localité remarquable par la différence de station (P. Mab.); Bonifacio, Calvi, Saint-Florent, Portovecchio (Fl. Fr.).

729. *Senecio Gallicus*, Chaix (Fl. Fr., II, 113). Ajaccio (Fl. Fr.). Je ne l'ai jamais vu en Corse (C. Mar.).

730. *Senecio erraticus*, Bertol. (Fl. Fr., II, 115). Les Cannes, près d'Ajaccio ; Brando, Bastia, Saint-Florent, en juillet, août (C. Mar.); CC. au cap Corse (P. Mab.).

731. *Senecio crucifolius*, L. (Fl. Fr., II, 116). On trouve à Rogliano une forme très voisine de cette espèce (E. Rev.).

732. *Senecio cineraria*, D. C. (Fl. Fr., II, 116). Aspretto, A. C.; Mezzomare, CC.; Sagone, C.; Bonifacio, CC.; Lavezzi, de mai en juillet (C. Mar.); CC. au nord de l'île; Bastia, le cap, Saint-Florent (P. Mab.).

733. *Senecio Sarracenicus*, L. (Fl. Fr., II, 118). Enclos en prairies et taillis, à Bastelica, en juillet (E. Rev. et P. Mab.).

TRIBU VII. **Artemisiacæ**, Less.

734. *Artemisia Absinthium*, L. (Fl. Fr., II, 126). Autour des villages de la région moyenne, Bocognano, Nessa, Appricciani, en été (C. Mar.); Aullène (E. Rev.); Bastelica, CC. (P. Mab.).

735. *Artemisia arborescens*, L. (Fl. Fr., II, 126). CC. à Bonifacio et aux Sanguinaires; R. dans la montagne d'Ajaccio; fl. en juin (C. Mar.); Bastia, R. (P. Mab.).

736. *Artemisia vulgaris*, L. (Fl. Fr., II, 129). Les haies, le bord des chemins de la région moyenne, en été. Bastelica, Bocognano, Vivario, Vico, etc. (C. Mar.).

737. *Artemisia gallica*, Willd. (Fl. Fr., II, 135). Rochers calcaires au-dessous du phare de Pertusato, à Bonifacio (C. Mar.); Saint-Florent (P. Mab.).

738. *Artemisia cærulescens*, L. (Fl. Fr., II, 136). Marais de Saint-Florent, C. (C. Mar.); bords de l'étang de Biguglia, CC. (P. Mab.).

739. *Tanacetum Audiberti*, D. C. (Fl. Fr., II, 137). Bergerie du Dragone, sur la Restonica, en juillet, août (C. Mar.); pentes du Coscione au-dessus de la route d'Aullène à Zicavo (E. Rev.); Niolo (Fl. Fr.).

740. *Plagiis ageratifolius*, L'Hér. (Fl. Fr., II, 139). Bords du Rizzanèse, entre Sartène et Propriano, C.; près et bord des chemins à Brando, en juin, juillet (C. Mar.); vallée de Bevinco, vers le pont de Bevinco (P. Mab.).

TRIBU VIII. **Chrysanthemæ**, D. C.

741. *Leucanthemum maximum*, D. C. (Fl. Fr., II, 141). Montagnes (Fl. Fr.).

742. *Leucanthemum coronopifolium*, Godr. et Gren. (Fl. Fr., II, 142). Bergeries de Revisecco et au-dessus du lac dell' Oriente, en juillet, août (P. Mab.).

6. *Ceratophylloïdes*, Godr. et Gren. (II, 143). Bastelica, Bocognano (E. Rev.).

743. *Leucanthemum tomentosum*, Godr. et Gren. (Fl. Fr., II, 144). Rochers des hauts sommets, en juillet, août; monts Rotondo et d'Oro (C. Mar.); Renoso (Herb. Req.); montagnes de Cagnone (Fl. Fr.).

744. *Chrysanthemum segetum*, L. (Fl. Fr., II, 146). CC. en avril, mai; régions moyenne et basse (C. Mar.).

745. *Chrysanthemum Myconis*, L. (Fl. Fr., II, 146). Cultures et bord des chemins, en mai, juin. Ajaccio, CC. (C. Mar.); nord de l'île, CC. (P. Mab.). La forme *Ch. hybridum*, Guss., à Aullère et Rogliano (E. Rev.).

746. *Pinardia coronaria*, Less. (Fl. Fr., II, 147). Cultures et décombres, en mai, juin; Ajaccio et Bonifacio, A. C. (C. Mar.); Bastia, Calvi, etc., C. (P. Mab.).

747. *Nananthea perpusilla*, D. C. (Fl. Fr., II, 148). Mezzomare, où je l'ai vue en février auprès d'une mare située dans un col peu prononcé de la crête, en allant du phare à l'île del Porro; rochers du littoral de la grande île Lavezzi. Fl. de février mai (C. Mar.); fleurs souvent dépourvues de rayons (P. Mab.).

TRIBU IX. **Chamomilleæ**, Godr. et Gren.

748. *Chamomilla mixta*, Godr. et Gren. (Fl. Fr., II, 151). Environs d'Ajaccio, en été (C. Mar.); Bastia; CC. à Biguglia, où elle forme des plaines toutes blanches (P. Mab.); CC. à Portovecchio (E. Rev.).

749. *Chamomilla fuscata*, Godr. et Gren. (Fl. Fr., II, 151). Lieux inondés l'hiver, de Saint-Florent à l'Algajola; fl. en mars, avril (C. Mar.).

750. *Anthemis arvensis*, L. (Fl. Fr., II, 152). 6. *incrassata*, Boiss. (II, 153). Aléria (Fl. Fr.).

751. *Anthemis Cotula*, L. (Fl. Fr., II, 153). CC. dans les champs humides, R. ailleurs. Campo di Loro, plaine du Liamone, etc., mai, juin (C. Mar.); C. dans le nord de l'île (P. Mab.).

752. *Anthemis secundiramea*, Biv. (Fl. Fr., II, 153). D'Ajaccio à la Parata, en mai, juin; C. (C. Mar.); C. à Bastia et au cap (P. Mab.).

753. *Anthemis maritima*, L. (Fl. Fr., II, 154). Partie inférieure des falaises, à Bonifacio; carrière romaine de San Baïnzo, en juin (C. Mar.); Portovecchio, Bastia (E. Rev.); Calvi, Ajaccio (Fl. Fr.).

754. *Cota altissima*, Gay (Fl. Fr., II, 155). Bastia, R. (P. Mab.).

755. *Anacyclus clavatus*, Pers. (Fl. Fr., II, 157). Friches, en avril, mai. Bonifacio! Calvi? (C. Mar.).

756. *Anacyclus radiatus*, L. (Fl. Fr., II, 158). Bastia (Fl. Fr.).

757. *Diotis candidissima*, Desf. (Fl. Fr., II, 159). Plages de Saint-Antoine, de la Gravona, de Chiavari, de la grande Lavezzi, etc., en juin, juillet (C. Mar.); Bonifacio (E. Rev.); Portovecchio (P. Mab.).

758. *Santolina Chamæcyparissus*, L. (Fl. Fr., II, 160). α . *incana*, Godr. et Gren. De Corté à Bastia, en juin, juillet, dans les endroits arides; semble manquer dans le granit (C. Mar.).

759. *Achillæa ligustica*, All. (Fl. Fr., II, 164). Régions basse et moyenne, en juin, juillet. CC. (C. Mar.).

760. *Achillæa Ageratum*, L. (Fl. Fr., II, 165). Saint-Florent, endroits humides, en juillet (C. Mar.); Aléria et environs, CC. (E. Rev.); de Bastia à Biguglia, et gorges du Bevinco (P. Mab.); Corté (Fl. Fr.).

TRIBU X. **Didentideæ**, Less.

761. *Bidens hirta*, Jord. (Fl. Fr., II, 168). Région moyenne, au bord des eaux, en août, septembre; Vico, Murzo, etc. (C. Mar.).

TRIBU XI. **Bupthalmææ**, Less.

762. *Asteriscus maritimus*, Mœnch. (Fl. Fl., II, 171). C. à Bonifacio, surtout près des falaises; avril (C. Mar.).

763. *Asteriscus spinosus*, Godr. et Gren. (Fl. Fr., II, 172). Bonifacio, en juin (C. Mar.); CC. à Bastia et au cap (P. Mab.).

TRIBU XII. **Inuleæ**, Cass.

764. *Inula Conyza*, D. C. (Fl. Fr., II, 174). Châtaigniers, en juillet, août; Vico, etc. (C. Mar.); Rogliano (E. Rev.); Bastia (P. Mab.).

765. *Inula spiraeifolia*, L. (Fl. Fr., II, 175). Bastia (Fl. Fr.).

766. *Inula crithmoïdes*, L. (Fl. Fr., II, 176). CC. partout auprès des marais salants; juillet (E. Rev.).

767. *Pulicaria odora*, Rchb. (Fl. Fr., II, 178). Régions basse et moyenne, côteaux et maquis; en juin; CC. (C. Mar.).

768. *Pulicaria dysenterica*, Gærtn. (Fl. Fr., II, 179). Régions basse et moyenne, auprès des eaux, en juin, juillet; C. (C. Mar.).

769. *Pulicaria sicula*, Moris. (Fl. Fr., II, 180). Portovecchio et Bonifacio, en septembre (E. Rev.).

770. *Cupularia graveolens*, Godr. et Gren. (Fl. Fr., II, 180). Endroits humides, en septembre, octobre; CC. (C. Mar.).

771. *Cupularia viscosa*, Godr. et Gren. (Fl. Fr., II, 181). Endroits un peu humides, en août, septembre; CC. (C. Mar.).

TRIBU XIII. **Gnaphalieæ**, Less.

772. *Helichrysum angustifolium*, D. C. (Fl. Fr., II, 184). CC. dans les terrains stériles des régions basse et moyenne, le plateau calcaire de Bonifacio excepté; mai, juin (C. Mar.).

773. *Helichrysum microphyllum*, Camb. (Fl. Fr., II, 185). Terrains stériles à Bonifacio et aux Lavezzi; juin, juillet (C. Mar.).

774. *Helichrysum frigidum*, Willd. (Fl. Fr., II, 186). Parties inférieure et moyenne de la région haute, sur les rochers; bergeries de Timozzo et Tortetto, en juillet, août (C. Mar.); bergeries de Revisseco (P. Mab.). CC. au Renoso, où l'on en trouve trois formes, l'une à folioles du péricline étroites, allongées, aigues, une autre à folioles largement ovales, obtuses; cette dernière surtout à la pointe de Pietra mala (E. Rev.); monts Grosso, Padro, Treton, vallées de Melo et du Niolo (Fl. Fr.).

775. *Gnaphalium luteo-album*, L. (Fl. Fr., II, 187). Bonifacio, Portovecchio, C. (E. Rev.).

776. *Gnaphalium supinum*, L. (Fl. Fr., II, 188). Gazons les plus

élevés des monts Rotondo et d'Oro, en juin, juillet (C. Mar.); mont Renoso (E. Rev.); mont Corona (Fl. Fr.).

777. *Filago spathulata*, Presl. (Fl. Fr., II, 191). Bonifacio, Rogliano (E. Rev.).

778. *Filago lagopus*, Parlat. — Vivario, sur la route de Vezzani (E. Rev.). « *Caule erecto, sub-simplici, foliis mollissimè tomentosis, oblongo-lanceolatis, capitulis sub-solitariis, vel parcé aggregatis, axillaribus terminalibusque, involucri tomentosi foliolis acutis,* » Parlat. N'était indiqué qu'en Sicile. Extrait d'une note de M. Boreau.

779. *Filago eriocephala*, Guss. (Fl. Fr., II, 192). Ajaccio, en juin, juillet; C. (C. Mar.); Bastia, etc., C. (P. Mab.).

780. *Filago neglecta*, D. C. (Fl. Fr., II, 193). Gazons élevés du mont Rotondo, en juillet, août (C. Mar.).

781. *Filago minima*, Fries (Fl. Fr., II, 193). Aullène, Bastelica (E. Rev.).

782. *Logfia subulata*, Cass. (Fl. Fr., II, 194). Endroits arides des régions basse et moyenne, au printemps; C. (C. Mar.). Le type corse est la *Logfia tenuifolia*, Presl. (P. Mab.).

TRIBU XIV. **Tarchonantheæ**, Less.

783. *Evax pygmæa*, Pers. (Fl. Fr., II, 195). Toute la région basse, dans les endroits stériles, en avril, mai. CC. (C. Mar.).

784. *Evax rotundata*, Moris (Fl. Fr., II, 196). Sur la terre nue, en avril-mai, à la chapelle des Grecs, aux salines de Portovecchio (C. Mar.); îles Lavezzi et plages en face (E. Rev.); îles Sanguinaires (Fl. Fr.).

TRIBU XV. **Relhantieæ**, Less.

.....

TRIBU XVI. **Calenduleæ**, Less.

785. *Calendula arvensis*, L. (Fl. Fr., II, 197). Cultures de la région basse, en hiver. C. (C. Mar.). Le type le plus répandu est la *C. parviflora*, Rafin (P. Mab.).

DIVISION II. — CYNAROCEPHALÆ, Juss

TRIBU I. **Echinopsidæ**, Less.

.....

TRIBU II. **Silybæ**, Less.

786. *Galactites tomentosa*, Mœnch (Fl. Fr., II, 202). Ça et là dans les terrains riches de la région basse ; C. à Campo di Loro, à Bastia, etc.; juin (C. Mar.).

787. *Tyrimnus leucographus*, Cass. (Fl. Fr., II, 203). Bords des chemins dans les terrains maigres, en mai, juin ; Ajaccio (C. Mar.); Bastia, C. (P. Mab.); Portovecchio (E. Rev.); Corté, Calvi, Santa Manza (Fl. Fr.).

788. *Silybum Marianum*, Gærtn. (Fl. Fr., II, 204). CC. dans le voisinage de la mer ; plus rare dans l'intérieur (C. Mar.).

TRIBU III. **Carduineæ**, Less.

789. *Onopordum illyricum*, L. (Fl. Fr., II, 205). Champs incultes et friches, en juin ; CC. (C. Mar.).

790. *Cynara Cardunculus*, L. (Fl. Fr., II, 206). Aléria, C.; Bonifacio, A. R. en allant au cap Sprono ; fl. en juin (C. Mar.); Portovecchio, à la Chiappa (E. Rev.).

791. *Notobasis syriaca*, Cass. (Fl. Fr., II, 207). Bonifacio, CC. (E. Rev.) ; Santa Manza, la Trinité (Fl. Fr.).

792. *Cirsium italicum*, D. C. (Fl. Fr., II, 208). Aléria, Portovecchio, en juillet (E. Rev.) ; Calvi, Cargèse, Belgodère (Fl. Fr.).

793. *Cirsium lanceolatum*, Scop. (Fl. Fr., II, 209). Terrains incultes de la région basse et moyenne, de juillet en septembre ; Ajaccio, Vico, Bocognano (C. Mar.) ; île Rousse, la variété *♂. hypoleucum*, D. C. (Fl. Fr.).

794. *Cirsium polyanthemum*, D. C. (Fl. Fr., II, 214). Biguglia, CC.; Aléria, Saint-Florent, lit de l'Orta à Corté (P. Mab.).

795. *Cirsium arvense*, Scop. (Fl. Fr., II, 226). Rogliano, Corté (E. Rev.).

796. *Carduus pycnocephalus*, L. (Fl. Fr., II, 227). Endroits secs, en avril, mai; région basse et une partie de la région moyenne; C. (C. Mar. et P. Mab.).

797. *Carduus sardous*, D. C. (Fl. Fr., II, 227). Littoral, à Ajaccio, en avril, mai (C. Mar.); Portovecchio, à l'Oso (E. Rev.); Erbalunga, d'Ostriconi à Calvi (P. Mab.).

798. *Carduus cephalanthus*, Viv. (Fl. Fr., II, 228). De Vignola à la Parata, Sanguinaires, Lavezzi, Ile Rousse, surtout aux îles de Pierre, et çà et là entre Calvi et Saint-Florent et les embouchures de la Liscia et du Liamone, dans les rochers, en mai, juin (C. Mar.).

799. *Carduus fasciculiflorus*, Viv. (Fl. Fr., II, 229). Portovecchio jusqu'à 15 kilomètres de Bonifacio sur la route et jusqu'à l'Ospedale, altitude 1,200^m (E. Rev.); de Vignola à la Parata, dans les rochers (Fl. Fr.).

TRIBU IV. **Centaureæ**, D. C.

800. *Centaurea procumbens*, Balb. (Fl. Fr., II, 244). Corse (Fl. Fr.).

801. *Centaurea collina*, L. (Fl. Fr., II, 257). Corse (Fl. Fr.).

802. *Centaurea napifolia*, (Fl. Fr., II, 258). Terrains secs, en juin, juillet; Ajaccio, C. (C. Mar.); culturès, à Biguglia, R. (P. Mab.); Portovecchio, CC. (E. Rev.); Sartène, Bonifacio (Fl. Fr.).

803. *Centaurea sphærocephala*, L. (Fl. Fr., II, 259). Sables à Biguglia, en mai, juin; C. (P. Mab.).

804. *Centaurea Calcitrapa*, L. (Fl. Fr., II, 261). Régions basse et moyenne, en été, CC. (C. Mar.). Une monstruosité à calathides prolifères abonde à Corté (E. Rev.).

805. *Centaurea melitensis*, L. (Fl. Fr., II, 262). Champs maigres, en juin; Bonifacio (C. Mar.); Corté (P. Mab.); Ostriconi (Fl. Fr.).

806. *Centaurea solstitialis*, L. (Fl. Fr., II, 263). Champs maigres de la région basse, en été; C. par places. Mezzavia, etc. (C. Mar.); CC. dans le nord de l'île (P. Mab.).

807. *Microlonchus salmanticus*, D. C. (Fl. Fr., II, 264). Bastia (Fl. Fr.).

808. *Kentrophyllum cæruleum*, Godr. et Gren. (Fl. Fr., II, 264). Bonifacio, sous plusieurs formes (E. Rev.).

809. *Kentrophyllum lanatum*, D. C. (Fl. Fr., II, 265). Régions basse et moyenne, en mai, juin. CC. (C. Mar.).

TRIBU V. **Crupineæ**, Godr. et Gren.

810. *Crupina vulgaris*, Cass. (Fl. Fr., II, 267). Montagne d'Ajaccio et collines des environs, en mai, juin. A. C. (C. Mar.).

811. *Crupina Morisii*, Boreau (Fl. Fr., II, 267). Bonifacio, Corté, dans les endroits arides (C. Mar.); Rogliano (E. Rev.); Bastia (P. Mab.). Plante plus robuste que la précédente.

TRIBU VI. **Carlinaeæ**, Cass.

812. *Leuzea conifera*, D. C. (Fl. Fr., II, 271). Corté, dans les broussailles de la vallée de l'Orta (C. Mar.); Bastia, près de Toga, en juin (P. Mab.); Saint-Florent (Fl. Fr.).

813. *Chamaepeuce Casabonæ*, D. C. (Fl. Fr., II, 274). Ça et là dans les rochers de Corté à Bastia, et sur la côte orientale (C. Mar.); Rogliano, Portovecchio (E. Rev.); Luri (P. Mab.).

814. *Carlina macrocephala*, Moris. (Fl. Fr., II, 276). Terrains un peu découverts de la région haute, en juillet, août; se rencontre déjà au col Saint-Roch de Vico. C. (C. Mar.).

815. *Carlina lanata*, L. (Fl. Fr., II, 277). Bonifacio (E. Rev.); Bastia, en été (Fl. Fr.).

816. *Carlina corymbosa*, L. (Fl. Fr., II, 277). CC. dans les endroits stériles des régions moyenne et basse, en juillet, août. La plante est vivace, et l'on voit quelquefois des tiges desséchées de l'année précédente (C. Mar.).

817. *Carlina gummifera*, Less. (Fl. Fr., II, 279). Friches calcaires, en septembre, à Bonifacio (E. Rev.); Portovecchio (Fl. Fr.).

818. *Lappa minor*, D. C. (Fl. Fr., II, 280). Ça et là dans les régions basse et moyenne, surtout sur les décombres (C. Mar. et P. Mab.)

819. *Lappa major*, Gaertn. (Fl. Fr., II, 280). Bastia, cap Corse, Calvi, Aléria, etc., dans les moissons (P. Mab.).

TRIBU VII. **Xeranthemæ**, Less.

.....

SOUS-FAMILLE II. — LIGULIFLORES, LIGULIFLORÆ, Endl.

DIVISION III. — CICHORACEÆ, Vaill.

TRIBU I. **Hyoseridæ**, Godr. et Gren.

820. *Cichorium Intybus*, L. (Fl. Fr., II, 286). Régions basse et moyenne, en été. C. (C. Mar.).

821. *Tolpis barbata*, Willd. (Fl. Fr., II, 287). Bord des chemins et terrains maigres, en mai, juin. C. (C. Mar.).

822. *Tolpis virgata*, Bertol. (Fl. Fr., II, 288). Bord des chemins, prairies des régions basse et moyenne, en juin, juillet. C. (C. Mar.).

823. *Hedypnois polymorpha*, D. C. (Fl. Fr., II, 288). Champs, friches, etc., en avril, mai. CC. dans la région basse (C. Mar.); la variété 6. à Rogliano, les deux variétés à Bonifacio (E. Rev.).

824. *Hyoseris scabra*, L. (Fl. Fr., II, 289). Corse (Fl. Fr.).

825. *Hyoseris radiata*, L. (Fl. Fr., II, 289). Endroits pierreux de la région basse; automne et printemps; C. (C. Mar.).

826. *Rhagadiolus stellatus*, D. C. (Fl. Fr., II, 290). Champs et cultures, en avril, mai; région basse et partie chaude de la moyenne (C. Mar.).

827. *Arnoseric pusilla*, Gærtn. (Fl. Fr., II, 291). Aullène (E. Rev.).

828. *Lampsana communis*, L. (Fl. Fr., II, 291). Endroits frais et ombragés de la région moyenne; printemps, été (C. Mar.).

TRIBU II. **Hypochæridæ**, Less.

829. *Hypochæris glabra*, L. (Fl. Fr., II, 292). Friches, maquis, rochers, en avril, mai. Très variable de taille et d'aspect. C. aux environs d'Ajaccio (C. Mar.); Bastia, A. C. (P. Mab.).

830. *Hypochaeris pinnatifida*, Cyrill. et Ten. (Fl. Fr., II, 293). De Bocognano à Vivario sur les rochers, en juin, juillet (C. Mar.); Portovecchio, Bastelica, Aullène (E. Rev.); C. dans toutes les montagnes, du cap Corse à Corté (P. Mab.); lac de Nino, pont de Golo, mont San Pietro (Fl. Fr.).

831. *Seriola Aetnensis*, L. (Fl. Fr., II, 295). Endroits secs, en mai, juin; régions basse et moyenne; C. (C. Mar.).

832. *Robertia taraxacoïdes*, D. C. (Fl. Fr., II, 295). Lieux humides et ombragés de toutes les montagnes de 600 à 1,800 mètres d'altitude; juillet, août; C. (C. Mar.).

TRIBU III. **Scorzonereæ**, Less.

833. *Thrinicia tuberosa*, D. C. (Fl. Fr., II, 297). Friches et maquis de la région basse, en automne. CC. (C. Mar.).

834. *Helminthia echioides*, Gært. (Fl. Fr., II, 304). Endroits frais et ombragés, en été. Ajaccio, Vico, etc. A. C. (C. Mar.); CC. dans les plaines (P. Mab.).

835. *Urospermum Dalechampii*, Desf. (Fl. Fr., II, 305). Régions moyenne et basse, en avril, mai. C. (C. Mar.).

836. *Urospermum picroides*, Desf. (Fl. Fr., II, 305). Environs d'Ajaccio, surtout sur les rochers granitiques de la montagne, en avril, mai; A. C. (C. Mar.); C. dans le nord de l'île (P. Mab.).

837. *Podospermum laciniatum*, D. C. (Fl. Fr., II, 309). Ce type ou un fort voisin croît à Portovecchio (E. Rev.).

838. *Tragopogon crocifolius*, L. (Fl. Fr., II, 311). Corté, dans les endroits arides et sur les glacis de la citadelle, en été (C. Mar.).

TRIBU IV. **Crepoïdeæ**, Gren. et Godr.

839. *Chondrilla juncea*, L. (Fl. Fr., II, 314). Régions basse et moyenne; été, automne. Feuilles polymorphes; CC. (C. Mar.).

840. *Willemetia prenanthoides*, Gren. et Godr. (Fl. Fr., II, 315). Corté (Fl. Fr.).

841. *Taraxacum officinale*, Wigg. (Fl. Fr., II, 316). Portovecchio (E. Rev.); étang de Biguglia, prairies, etc. (P. Mab.).

842. *Taraxacum erythrospermum*, Audiez (Fl. Fr., II, 316). Porto-

vecchio, route de Quenza (E. Rev.); sommet du Pigno, Saint-Florent, etc. (P. Mab.).

843. *Lactuca ramosissima*, Gren. et Godr. (Fl. Fr., II, 318). A. C. à Corté et sur la route de Vivario, dans les terrains calcaires; la plante corse pourrait bien différer du type (E. Rev.).

844. *Lactuca saligna*, L. (Fl. Fr., II, 319). Ajaccio, en été; A. C. (C. Mar.); Corté, Bastia, Saint-Florent; C. (P. Mab.).

845. *Lactuca scariola*, L. (Fl. Fr., II, 319). A. C. presque partout, en juin, juillet (C. Mar.).

846. *Lactuca sativa*, L. (Fl. Fr., II, 320). Cultivée partout en plusieurs variétés.

847. *Lactuca muralis*, Fresenius (Fl. Fr., II, 321). Bois et buissons frais de la région moyenne et d'une partie de la région haute, en été. C. (C. Mar.).

848. *Prenanthes purpurea*, L. (Fl. Fr., II, 323). Bord des eaux, dans la forêt d'Aitone, sur les rives du Prunelli, au-dessous du pont de Bastelica, dans les bois au-dessus des bains de Guagno, en juillet, août (C. Mar.).

849. *Sonchus tenerrimus*, L. (Fl. Fr., II, 324). Bonifacio, Portovecchio (E. Rev.).

850. *Sonchus oleraceus*, L. (Fl. Fr., II, 324). Lieux cultivés; C. (C. Mar.).

851. *Sonchus asper*, Vill. (Fl. Fr., II, 324). Terrains riches et frais; Campo di Loro, etc. (C. Mar.).

852. *Sonchus maritimus*, L. (Fl. Fr., II, 326). Bonifacio, Portovecchio, CC. (E. Rev.); Aléria, marines du cap; C. (P. Mab.).

853. *Sonchus palustris*, L. (Fl. Fr., 326). Corse (Fl. Fr.).

854. *Picridium vulgare*, Desf. (Fl. Fr., II, 328). Régions basse et moyenne; fl. presque toute l'année; C. (C. Mar.).

855. *Zacintha verrucosa*, Gartn. (Fl. Fr., II, 328). Lieux arides, en mai, juin. Ajaccio, C. (C. Mar.); Rogliano, Portovecchio, etc. (E. Rev.); Bastia et Saint-Florent par localités (P. Mab.).

856. *Pterotheca nemausensis*, Cass. (Fl. Fr., II, 329). Saint-Florent, autour de la ville, en mars, avril (P. Mab.).

857. *Crepis setosa*, Hall. f. (Fl. Fr., II, 334). Environs d'Ajaccio, en mai, juin; A. C. (C. Mar.); Portovecchio, Aullène, Bastelica, CC. (E. Rev.); Bastia (P. Mab.).

858. *Crepis cæspitosa*, Gren. et Godr. (Fl. Fr., II, 332). Route de Vico à Arbori, col de Sevi, etc., en mai, juin (C. Mar.); Bonifacio, à Santa Manza (E. Rev.); Bastia (P. Mab.).

859. *Crepis decumbens*, Gren. et Godr. (Fl. Fr., II, 332). Bastia, cap Corse, etc. (P. Mab.); Corté (Fl. Fr.).

860. *Crepis leontodontoides*, All. (Fl. Fr., II, 333). Rochers de la montagne d'Ajaccio (C. Mar.); Bonifacio, au-dessous des rochers de la Trinité; bois de pins à Bastelica; CC. dans cette localité (E. Rev.); Sartène (Fl. Fr.).

861. *Crepis bellidifolia*, Lois. (Fl. Fr., II, 334). Rochers de la plage et littoral d'Ajaccio à la Parata; mai-juillet; C. Iles de pierre et rochers de la côte à l'île Rousse; du moins les types de cette localité m'ont paru devoir être réunis aux premiers, quoiqu'un peu différents d'aspect. Les akènes apposées aux folioles du péricline sont subcylindriques et différents des autres akènes (C. Mar.); Bonifacio, à l'île Cavallo (E. Rev.); Santa Manza, Iles Sanguinaires (Fl. Fr.).

862. *Crepis fetida*, L. (Fl. Fr., II, 334). Terrains maigres, en mai, juin; Ajaccio (C. Mar.); Bastia (P. Mab.).

863. *Crepis bulbosa*, Cass. (Fl. Fr., II, 335). Sables maritimes, en mai, juin. C. (C. Mar.).

864. *Crepis virens*, Vill. (Fl. Fr., II, 338). Prés et cultures aux environs de l'étang de Biguglia (P. Mab.).

865. *Hieracium pilosella*, L. (Fl. Fr., II, 345). Régions haute et moyenne; pelouses du mont Rotondo, en juillet, août (C. Mar.); bords du Prunelli, à Bastelica (E. Rev.); cap Corse, Bastia (P. Mab.).

866. *Hieracium auricula*, L. (Fl. Fr., II, 349). Mont Rotondo, sur les pelouses (C. Mar.); mont Renoso, cap Corse (P. Mab.).

867. *Hieracium præaltum*, Vill. (Fl. Fr., II, 350). Clairières des maquis de la région moyenne, en mai, juin. C. (C. Mar., E. Rev. et P. Mab.).

868. *Hieracium florentinum*, All. (Fl. Fr., II, 351). Le cap? (P. Mab.).

869. *Hieracium cerinthoides*, L. (Fl. Fr., II, 360). Montagnes (Fl. Fr.).

870. *Hieracium pseudo-cerinthæ*, Koch. (Fl. Fr., II, 364). Région haute; bergeries de Timozzo, Foce de Vizzavona (C. Mar.); Aullène, en montant au Coscione, mont Renoso (E. Rev.).

871. *Hieracium amplexicaule*, L. (Fl. Fr., II, 364). Le Rotondo; descend jusqu'à Corté (P. Mab.).

872. *Hieracium murorum*, L. (Fl. Fr., II, 372). Vallées de la région moyenne; fl. en avril, mai, quelquefois septembre. CC. (P. Mab.).

873. *Hieracium provinciale*, Jord. (Fl. Fr., II, 384). De Vico à Guagno dans les bois, en septembre; A. C. (C. Mar.); Aullène (E. Rev.); Bastelica (P. Mab.).

874. *Hieracium boreale*, Fries (Fl. Fr., II, 385). Régions haute et moyenne; de Vico à Guagno (C. Mar.); Bastia, etc. (P. Mab.); Corté (Fl. Fr.).

875. *Hieracium Sabaudum*, L. (Fl. Fr., II, 386). Bords du Tavignano près de Corté (Fl. Fr.).

876. *Hieracium virosum*, Pall. (Fl. Fr., II, 387). Bords du Tavignano près de Corté (Fl. Fr.).

877. *Andryala sinuata*, L. (Fl. Fr., II, 388). Régions basse et moyenne, en juin, juillet. C. (C. Mar.).

878. *Andryala Ragusina*, L. (Fl. Fr., II, 389). Bord des torrents (Fl. Fr.).

TRIBU V. **Scolymæ**, Less.

879. *Scolymus hispanicus*, L. (Fl. Fr., II, 390). Ajaccio, en été. C. (C. Mar.); Bastia, Saint-Florent, etc. CC. (P. Mab.).

LXVII. AMBROSIACÉES, AMBROSIACEÆ, *Link.*

880. *Xanthium macrocarpum*, D. C. (Fl. Fr., II, 393). Endroits frais des régions basse et moyenne, en été. Ajaccio, Mezzavia, Vico; plus commun du côté de Bastia (C. Mar.). La plante corse diffère à quelques égards du type de Candolle; M. Jordan y a distingué deux types différents, savoir :

Xanthium fuscescens, Jord. Bastia! Ajaccio? (E. Rev. et P. Mab.).

Xanthium Revelieri, Jord. Portovecchio (E. Rev.).

881. *Xanthium spinosum*, L. (Fl. Fr., II, 394). Mêmes lieux que le précédent; CC. au couvent de Vico (C. Mar.).

LXVIII. LOBELIACÉES, LOBELIACEÆ, *Juss.*

882. *Laurentia Michellii*, D. C. (Fl. Fr., II, 397). Région basse et parties chaudes de la région moyenne, aux lieux humides, en mai, juin; d'Ajaccio à Vignola; CC.; Sartène (C. Mar.); Bonifacio, Portovecchio (E. Rev.). Plante caulescente, annuelle; fleurs d'un beau bleu.

883. *Laurentia tenella*, D. C. (Fl. Fr., II, 397). Gazons frais de la région moyenne, printemps et automne. Montagne de Sartène, col Saint-Georges, Bocognano, bains de Guagno, etc. C. (C. Mar.); Bastelica, Aullène (E. Rev.); cap Corse, etc. C. (P. Mab.). Plante acaule, vivace; fleurs d'un bleu lilas. On ne conçoit pas l'idée qu'a eue Willdenow de réunir en une seule ces deux espèces.

LXIX. CAMPANULACÉES, CAMPANULACEÆ, *Juss.*

884. *Jasione montana*, L. (Fl. Fr., II, 398). Régions moyenne et basse; printemps, été. C. surtout sur le littoral (C. Mar.).

885. *Phyteuma serratum*, Viv. (Fl. Fr., II, 401). Fissures des rochers, dans la région haute; monts Rotondo et d'Oro (C. Mar.); mont Renoso (E. Rev.); lac de Nino, mont Grosso, mont Cerbello au-dessus de Guagno, etc. (Fl. Fr.). Juillet, août.

886. *Specularia hybrida*, Alp. D. C. (Fl. Fr., II, 405). Cultures, en avril, mai; Ajaccio, Bonifacio; C. (C. Mar.); Bastia (P. Mab.).

887. *Specularia falcata*, Alp. D. C. (Fl. Fr., II, 405). Endroits frais et ombragés de la région moyenne et des parties basses des vallées de Taravo et de Porto, Cauro, Sartène, Bocognano, Vico, etc., en avril, mai (C. Mar.); Bonifacio, Bastelica (E. Rev.); Bastia, etc. (P. Mab.).

888. *Campanula Erinus*, L. (Fl. Fr., II, 412). Murailles, cultures, friches, d'avril en juin. Région basse. C. (C. Mar.).

889. *Campanula Rapunculus*, L. (Fl. Fr., II, 419). Haies et buissons des régions basse et moyenne, en mai. A. C. (C. Mar.).

890. *Wahlenbergia nutabunda*, Alp. D. C. (Fl. Fr., II, 421). Ajaccio (Fl. Fr.). Je n'ai jamais rencontré cette plante, que je ne connais pas, et qui doit être dans les marécages si elle a les habitudes de la *W. hederacea*.

LXX. VACCINIÉES, VACCINIEÆ, D. C.

891. *Vaccinium Myrtillus*, L. (Fl. Fr., II, 423). Maquis d'*Alnus suaveolens* auprès du lac dell' Oriente au mont Rotondo et éboulements de rochers au-dessus du même lac (C. Mar.); mont Renoso (P. Mab.).

LXXI. ERICINÉES, ERICINEÆ, Desv.

TRIBU I. **Arbuteæ**, D. C.

892. *Arbutus Unedo*, L. (Fl. Fr., II, 425). Tous les maquis, dont il est un des principaux éléments jusqu'à un millier de mètres d'altitude; fleurit en octobre, novembre, au moment de la maturation des fruits. CC. (C. Mar.).

TRIBU II. **Andromedææ**, D. C.

.....

TRIBU III. **Ericææ**, D. C.

893. *Erica multiflora*, L. (Fl. Fr., II, 429). Rogliano (E. Rev.).

894. *Erica stricta*, Donn. (Fl. Fr., II, 432). Bord des eaux de la région moyenne, au printemps et en automne. C. dans les arrondissements d'Ajaccio, de Corté et de Sartène (C. Mar.); descend jusque dans la plaine à Portovecchio; bords du Stabiaccio au moulin de Bala, bord de l'Oro au pont, etc. (E. Rev.); R. au nord des vallées du Golo et du Bevinco (P. Mab.).

895. *Erica arborea*, L. (Fl. Fr., II, 432). CC. dans les maquis des régions moyenne et basse, et en est un des principaux éléments ; atteint 3 à 4 mètres d'altitude ; fl. en mars ; fleurs odorantes, rappelant celles de l'aubépine (C. Mar.).

896. *Erica scoparia*, L. (Fl. Fr., II, 433). Çà et là dans les parties les plus maigres des maquis ; montagne d'Ajaccio, col Saint-Georges, etc. CC. entre Portovecchio et la Solenzara ; fl. en mai, juin (C. Mar.) ; couvre les terrains argilo-siliceux de la plaine de Biguglia ; C. à la montagne (P. Mab.).

TRIBE IV. **Rhodorceæ**, D. C.

.....

LXXII. PYROLACÉES, PYROLACEÆ, *Lindl.*

897. *Pyrola chlorantha*, Swartz (Fl. Fr., II, 438). Forêt de Valdoniello ? (C. Mar.) ; forêt de Vizzavona, côté de Vivario (E. Rev.).

898. *Pyrola uniflora*, L. (Fl. Fr., II, 439). Bord des ravins à Valdoniello ; R. (C. Mar.) ; au-dessus de Corté (Fl. Fr.).

LXXIII. MONOTROPÉES, MONOTROPEÆ, *Nutt.*

899. *Monotropa Hypopithys*, L. (Fl. Fr., II, 440). Forêt de l'Ospedale, à Portovecchio (E. Rev.).

EMBRANCHEMENT I

EXOGENES OU DICOTYLÉDONÉES

CLASSE III. **Corolliflores.**

LXXIV. LENTIBULARIÉES, LENTIBULARIÆ,
L. C. Rich.

900. *Pinguicula grandiflora*, Lam. (Fl. Fr., II, 442). CC. dans les ruisseaux à Valdoniello, en juin, juillet (C. Mar.); mont Rotondo (P. Mab.); monts Renoso et Coscione (E. Rev.).

901. *Pinguicula corsica*, Bern. et Gren. (Fl. Fr., II, 443). Prairies marécageuses autour du lac dell' Oriente au mont Rotondo; ravins du mont d'Oro beaucoup au-dessus du Tortetto; juillet (C. Mar.); Pozzi du mont Renoso (E. Rev.).

LXXV. PRIMULACÉES, PRIMULACÆ, *Vent.*

TRIBU I. **Hottonicæ**, Endl.

.....

TRIBU II. **Primulæ**, Endl.

902. *Cyclamen neapolitanum*, Ten. (Fl. Fr., II, 460). Endroits frais et ombragés depuis le littoral jusqu'à 1,200 ou 1,500 mètres d'altitude; fl. en juillet, août, à Vizzavona, en octobre, novembre, sur le littoral, et à des époques intermédiaires suivant l'élévation et l'exposition des stations. Abondant par localités. Les fleurs paraissent avant les feuilles (C. Mar.).

903. *Cyclamen repandum*, Sibth. et Sm. (Fl. Fr., II, 460). Mêmes lieux et même abondance que le précédent; fl. de mars en mai sur le littoral, et plus tard sur les hauteurs. Les feuilles commencent à paraître à Ajaccio en février, un peu avant les fleurs (C. Mar.).

904. *Asterolinum stellatum*, Link et Hoffm. (Fl. Fr., II, 462). Endroits pierreux et un peu découverts des maquis; régions moyenne et basse, en avril, mai; CC. (C. Mar.).

905. *Lysimachia vulgaris*, L. (Fl. Fr., II, 464). Marécages, en juin, juillet; Campo di Loro (C. Mar.); Biguglia, Saint-Florent, C. (P. Mab.).

TRIBU III. **Anagallidæ**, Endl.

906. *Centunculus minimus*, L. (Fl. Fr., II, 466). Suintements d'eau dans les endroits arides; d'Ajaccio à Vignola, montagne de Sartène. Le type insulaire est grêle et peu ramifié (C. Mar.).

907. *Anagallis arvensis*, L. (Fl. Fr., II, 467). Friches et cultures; C. La variété γ . aux mêmes endroits que le *Centunculus minimus*, auquel il est mêlé, ainsi que le *Linum Radiola* et la *Laurentia Micheli* (C. Mar.); Rogliano (E. Rev.).

TRIBU IV. **Samolæ**, Endl.

908. *Samolus Valerandi*, L. (Fl. Fr., II, 468). Bord des eaux; régions basse et moyenne; C. (C. Mar.).

LXXVI. EBÉNACÉES, EBENACEÆ, Vent.

.....

LXXVII. STYRACÉES, STYRACEÆ, Rich.

.....

LXXVIII. OLÉACÉES, OLEACEÆ, *Lindl.*

TRIBU I. **Fraxinæ**, Bartl.

909. *Fraxinus Ornus*, L. (Fl. Fr., II, 473). Régions basse et moyenne, aux endroits frais ; avril, mai ; C. (C. Mar.).

TRIBU II. **Syringæ**, Don.

.....

TRIBU III. **Oleinæ**, Don.

910. *Olea europæa*, L. (Fl. Fr., II, 474). Cultivé en grand dans la région basse et une partie de la moyenne ; spontané dans une partie de la région basse ; fl. en mai ; maturation des fruits en novembre, décembre (C. Mar.).

911. *Phillyrea angustifolia*, L. (Fl. Fr., II, 474). Haies et maquis de la région basse ; fl. en mars, avril (C. Mar.).

912. *Phillyrea media*, L. (Fl. Fr., II, 474). Haies et maquis de la région basse ; forme quelquefois, dans les endroits humides, des arbres de 3 à 4 mètres de hauteur, qui ont jusqu'à 0^m,35 de diamètre, surtout à Portovecchio (C. Mar.).

913. *Phillyrea stricta*, Bertol. (Fl. Fr., II, 475). Calvi, Bonifacio (Fl. Fr.).



LXXIX. JASMINÉES, JASMINEÆ, *R. Brown.*

.....



LXXX. APOCYNACÉES, APOCYNACEÆ, *Lindl.*

914. *Vinca media*, Link et Hoffm. (Fl. Fr., II, 477). Rogliano, spontané et abondant (E. Rey.) ; Bastia, Saint-Florent ; lieux cultivés, surtout autour des chapelles sépulcrales. Spontané ? (P. Mab.).

915. *Nerium Oleander*, L. (Fl. Fr., II, 478). CC. de Patrimonio à la mer, au bord du ravin et dans le fond de la vallée; ne semble pas exister ailleurs, sinon cultivé; fl. tout l'été (C. Mar. et P. Mab.).

LXXXI. ASCLÉPIADÉES, ASCLEPIADEÆ, R. Br.

916. *Vincetoxicum officinale*, Mœnch. (Fl. Fr., II, 480). Deux formes, différant peut-être spécifiquement, se trouvent : l'une dans la région haute, au mont Rotondo, etc., où elle fleurit en juillet, août; l'autre dans la région maritime, notamment à la grande île Lavezzi, où elle fleurit de bonne heure (C. Mar.).

917. *Gomphocarpus fruticosus*, R. Br. (Fl. Fr., II, 482). Amas de graviers et cailloux déposés par les torrents, dans la région basse; C. dans la plaine de Calvi, en été (C. Mar.); CC. dans le nord de l'île (P. Mab.).

LXXXII. GENTIANACÉES, GENTIANACEÆ, Lindl.

TRIBU I. **Gentianeæ**, Endl.

918. *Erithræa pulchella*, Horn. (Fl. Fr., II, 483). Portovecchio ? Rogliano, etc. (E. Rev.).

919. *Erythræa centaurium*, Pers. (Fl. Fr., II, 483). Maquis à Bastia, etc.; paraît C. (P. Mab.).

920. *Erythræa tenuiflora*, Hoffm. et Link. — Endroits humides, en juin, juillet; Bonifacio, A. C.; rive droite du golfe d'Ajaccio (C. Mar.); Biguglia, Calvi, Saint-Florent; CC. (P. Mab.).

921. *Erythræa spicata*, Pers. (Fl. Fr., II, 485). Endroits humides du littoral, en juin, juillet; rive droite du golfe d'Ajaccio (C. Mar.); C. dans le nord de l'île (P. Mab.).

922. *Erythræa maritima*, Pers. (Fl. Fr., II, 486). Ajaccio, dans les maquis, en mai, juin; A. C. (C. Mar.).

923. *Cicendia filiformis*, Delarbre (Fl. Fr., II, 486). Endroits hu-

mides et siliceux, en mai, juin. Ajaccio, C. Sartène (C. Mar.) ; Bastia, sur les schistes (P. Mab.).

924. *Cicendia pusilla*, Griseb. (Fl. Fr., II, 487). Bonifacio, variété à fleurs roses (E. Rev.).

925. *Chlora perfoliata*, L. (Fl. Fr., II, 487). Bonifacio, Saint-Florent, vallée de Navaccia, de mai en juillet, dans les endroits humides. Je n'ai jamais vu en Corse la variété γ . *grandiflora* (C. Mar.).

926. *Chlora serotina*, Koch. (Fl. Fr., II, 487). Rogliano, Bonifacio. On trouve en Corse plusieurs *Chlora* qui ne se rapportent qu'en partie aux types de la Flore. D'après M. Boreau, la *Chlora intermedia*, Ten., croît à Portovecchio (E. Rev.).

927. *Chlora imperfoliata*, L. fil. (Fl. Fr., II, 488). Portovecchio, à Santa Giulia ? (E. Rev.) ; Ajaccio (Fl. Fr.).

928. *Gentiana lutea*, L. (Fl. Fr., II, 488). Forêt d'Aitone, au-dessus de la maison des cantonniers de Catagnone, en juin, juillet. On m'a indiqué cette plante dans la forêt de Vizzavona, côté du Renoso, et dans les broussailles du mont Elisée (C. Mar.) ; pic de Tenda, dans le Nebbio (P. Mab.).

929. *Gentiana asclepiadea*, L. (Fl. Fr., II, 491). Cours d'eau des régions haute et moyenne, en août, septembre ; par champs dans un endroit tourbeux auprès de la maison de Catagnone, forêt d'Aitone ; le Prunelli à Bastelica, la Pruniccia à Bocognano, rivières et torrents dans le bassin supérieur du Liamone, à partir de Vico ; la Restonica, etc., etc. ; les montagnes de Tenda, d'après l'herbier de M. Romagnoli (C. Mar.).

• TRIBU II. **Menyantheæ**, Griseb.

.....

LXXXIII. POLÉMONIACÉES, POLEMONIACEÆ, Vent.

.....

LXXXIV. CONVULVULACÉES, CONVULVULACEÆ, Vent.

930. *Convolvulus sepium*, L. (Fl. Fr., II, 500). Haies et buissons des endroits frais, de juin en octobre; A. C. (C. Mar.).

931. *Convolvulus Soldanella*, L. (Fl. Fr., II, 500). Plages sablonneuses, en mai, juin; C. (C. Mar.).

932. *Convolvulus arvensis*, L. (Fl. Fr., II, 500). Champs, de juin en août; formes variables. C. (C. Mar.).

933. *Convolvulus althæoides*, L. (Fl. Fr., II, 501). Saint-Florent, Cargèse, Bonifacio, bord des routes et buissons, en avril, mai (C. Mar.); Rogliano (E. Rev.); Bastia, C. (P. Mab.).

934. *Convolvulus cantabrica*, L. (Fl. Fr., II, 502). Bonifacio, surtout près du sémaphore; vallée de la Navaccia, etc., en mai, juin (C. Mar.); C. à Bastia, jusqu'à 700 mètres d'altitude (P. Mab.).

935. *Convolvulus siculus*, L. (Fl. Fr., II, 503). Pied et fissures des rochers, en avril. Montagne d'Ajaccio, C., mont Lisa (C. Mar.); Bonifacio (E. Rev.); Saint-Florent (P. Mab.).

936. *Cressa cretica*, L. (Fl. Fr., II, 503). Marais de Barcaggio, près d'Ersa, CC.; Bonifacio, Portovecchio (E. Rev.).

937. *Cuscuta europæa*, L. (Fl. Fr., II, 504). Sur l'ortie, la menthe, etc. Bastelica (P. Mab.).

938. *Cuscuta epithimum*, L. (Fl. Fr., II, 504). Biguglia, etc. (P. Mab.).

939. *Cuscuta alba*, Presl. (Fl. Fr., II, 505). Ajaccio, le Pigno, cap Corse; avril-juin (P. Mab.).

940. *Cuscuta corymbosa*, R. et Pav. (Fl. Fr., II, 505). Bonifacio (E. Rev.); Ajaccio, surtout à la pépinière (P. Mab.).

LXXXV. RAMONDIACÉES, RAMONDIACEÆ,

Godr. et Gren.

.....

LXXXVI. BORRAGINÉES, BORRAGINEÆ, *Juss.*

TRIBU I. **Cerinthææ**, D. C.

941. *Cerithe aspera*, Roth. (Fl. Fr., II, 508). Bonifacio, cultures et friches au printemps, C. (C. Mar.).

942. *Cerithe tenuiflora*, Bertol. (Fl. Fr., II, 509). Chemin de Boccagnano à Bastelica, au-dessus de la Scaella, dans les endroits humides (P. Mab.); bords du Prunelli à Bastelica, Aullène, Quenza, R. (E. Rev.); montagnes du Pigno, du Fiumorbo, de Corté et de Cervione (Fl. Fr.); fl. en avril, mai.

TRIBU II. **Anchusææ**, D. C.

943. *Borrago officinalis*, L. (Fl. Fr., II, 510). Cultures, bord des chemins, au printemps. C. dans la région basse (C. Mar.).

944. *Borrago laxiflora*, D. C. (Fl. Fr., II, 510). Bord des eaux de la région moyenne; CC.; plus rare dans la région basse; fl. presque toute l'année. Je crois cette plante vivace; j'ai vu des racines creuses et ayant les caractères de plusieurs années d'existence. Les rosettes de feuilles radicales se forment à l'automne, et les tiges florifères sont axillaires (C. Mar.).

945. *Symphytum bulbosum*, Schimp. (Fl. Fr., II, 512). Endroits frais de la région basse, au printemps; les Cannes et l'Albitrone à Ajaccio, les ravins de la Balagne, etc.; CC. par places (C. Mar.); Bastia, etc., C. (P. Mab.).

946. *Anchusa undulata*, L. (Fl. Fr., II, 513). Portovecchio, entre la ville et l'usine de liège (C. Mar.); cap Corse (Fl. Fr.).

947. *Anchusa crispa*, Viv. (Fl. Fr., II, 513). Sables maritimes (Fl. Fr.).

948. *Anchusa italica*, Retz. (Fl. Fr., II, 514). De Rogliano à Macinaggio, en juin, juillet (C. Mar.); Bastia, Saint-Florent, etc. (P. Mab.).

TRIBU III. **Lithospermææ**, D. C.

949. *Alkanna lutea*, D. C. (Fl. Fr., II, 516). Bonifacio, Portovecchio, route de l'Ospedale et pont de l'Oso (E. Rev.); Galeria, Solenzara (Fl. Fr.).

950. *Lithospermum officinale*, L. (Fl. Fr., II, 520). Bocognano, sous les châtaigniers, entre l'église et le Busso (C. Mar.).

951. *Lithospermum arvense*, L. (Fl. Fr., II, 520). Champs et cultures, au printemps; Ajaccio (C. Mar.); Bonifacio, Portovecchio, Rogliano (E. Rev.); Saint-Florent (P. Mab.).

952. *Echium italicum*, L. (Fl. Fr., II, 521). Régions moyenne et basse, en juin, juillet; C. par localités (C. Mar.).

953. *Echium maritimum*, Willd. (Fl. Fr., II, 523). Terrains vagues de la citadelle, à Bonifacio, C. (P. Mab.); Ajaccio (Fl. Fr.).

954. *Echium plantagineum*, L. (Fl. Fr., II, 524). Toute la région basse et partie de la moyenne, en mai, juin; C. (C. Mar. et P. Mab.).

955. *Echium calycinum*, Viv. (Fl. Fr., II, 525). Bonifacio, en avril, mai; CC. (C. Mar.); Rogliano (E. Rev.); Saint-Florent (P. Mab.).

956. *Echium arenarium*, Guss. (Fl. Fr., II, 525). Ajaccio (Fl. Fr.).

957. *Myosotis lingulata*, Lehm. (Fl. Fr., II, 529). Bord des eaux à Campo di Loro, en juin, juillet (C. Mar.).

958. *Myosotis sicula*, Guss. (Fl. Fr., II, 529). Bonifacio (E. Rev.).

959. *Myosotis pusilla*, Lois. (Fl. Fr., II, 530). Sables maritimes du golfe d'Ajaccio, de la chapelle Saint-Joseph au Prunelli, de mars en mai; mont Rotondo, en juillet; forêt d'Aitone, et çà et là dans les sables (C. Mar.); montagnes de Bocognano, Portovecchio (E. Rev.); Calvi, Niolo, vallée de l'Abbatisco, monts Grosso, Fiumorbo, Coscione (Fl. Fr.).

960. *Myosotis hispida*, Schlecht. (Fl. Fr., II, 531). Lieux arides, en avril, mai. Ajaccio, C. (C. Mar.).

961. *Myosotis pyrenaïca*, Pourr. (Fl. Fr., II, 533). Sommets des monts Rotondo et d'Oro, en juillet, août (C. Mar.); Renoso (E. Rev.); montagnes de Cervione et de Cagnone (Fl. Fr.). Les prairies du Rotondo entre le lac dell' Oriente, et les névés contiennent un *myosotis* très petit, à peine fleuri au commencement d'août, alors que celui des cîmes est extrêmement développé; en est-il distinct (C. Mar.)? On trouve à Vizzavona et dans la vallée de la Restonica une espèce vivace à grosses souches, qui doit être celle qu'indique la Flore de France en proposant de la nommer *M. Soleirolii*; ce doit être celle que M. Revelière a envoyée de Bastelica et de Vizzavona à M. Boreau, qui la rapportait au *M. lactea*, Bœrnng. (P. Mab.).

TRIBU IV. **Cynoglossæ**, D. C.

962. *Cynoglossum pictum*, Ait. (Fl. Fr., II, 536). Région basse, dans les endroits stériles ; avril, mai, C. (C. Mar.).

963. *Cynoglossum Dioscoridis*, Vill. (Fl. Fr., II, 537). Sous les hêtres, auprès de la maison des cantonniers, à la Foce de Vizzavona, en juin, juillet (C. Mar.).

964. *Heliotropium europæum*, L. (Fl. Fr., II, 539). C. partout, la région haute exceptée. Été, automne (C. Mar.).

965. *Heliotropium supinum*, L. (Fl. Fr., II, 540). Endroits humides ; Ajaccio, R. (C. Mar.).

LXXXVII. SOLANÉES, SOLANÆÆ, Juss.

966. *Solanum villosum*, Lam. (Fl. Fr., II, 543). C. à Bastia et presque partout ; juillet-octobre (P. Mab.).

967. *Solanum nigrum*, L. (Fl. Fr., II, 543). Les cultures, les décombres, presque toute l'année. C. partout, excepté la région haute où il n'existe pas (C. Mar.). M. Mabile, qui a étudié les formes corses, n'y a reconnu que deux types de la Flore de M. Boreau : 1° le *Solanum melanocerasum*, CC. et bis-annuel, plus grand et moins hispide que le type α . *genuinum* de la Flore de France ; 2° le *Solanum miniatum*, à baies jaunes, CC. presque partout.

968. *Solanum tuberosum*, L. (Fl. Fr., II, 544). Cultivé partout.

969. *Solanum sodomeum*, L. (Fr. Fr., II, 544). Bastia, remparts de la citadelle et rues aboutissantes (C. Mar.) ; cultures et jardins des environs (P. Mab.).

970. *Solanum Dulcamara*, L. (Fl. Fr., II, 544). Régions basse et moyenne, près des eaux, C. Juin-août (C. Mar.).

971. *Physalis Alkekengi*, L. (Fl. Fr., II, 545). Rogliano (E. Rev.).

972. *Datura Stramonium*, L. (Fl. Fr., II, 546). Spontané près des cultures des régions basse et moyenne, dans les endroits frais, en été. C. (C. Mar.).

973. *Hyoscyamus niger*, L. (Fl. Fr., II, 546). Région moyenne, près des villages, en été. Vico, Bocognano, Vivario, Ponte alla Lecchia, etc. (C. Mar.); Bastelica, etc. (P. Mab.).

974. *Hyoscyamus albus*, L. (Fl. Fr., II, 546). Ajaccio; A. C. (C. Mar.); Rogliano (E. Rev.); Bastia, A. C. (P. Mab.).

975. *Nicotiana rustica*, L. — Cultivée en grand dans l'intérieur, subspontanée quelquefois (C. Mar.).

LXXXVIII. VERBASCÉES, VERBASCEÆ, *Bartl.*

976. *Verbascum Thapsus*, L. (Fl. Fr., II, 548). Campo di Loro (C. Mar.); Bastia (P. Mab.).

977. *Verbascum Phlomoïdes*, L. (Fl. Fr., II, 549). Rochers des montagnes de toutes les parties chaudes, en juin, juillet (C. Mar.).

978. *Verbascum sinuatum*, L. (Fl. Fr., II, 550). CC. dans toute la région basse, en été (C. Mar.).

979. *Verbascum Boerhaavii*, L. (Fl. Fr., II, 550). CC. à Bastia et à mi-chemin de Saint-Florent; le cap; avril, mai (P. Mab.); Bonifacio, la Trinité (E. Rev.).

980. *Verbascum pulverulentum*, Vill. (Fl. Fr., II, 551). CC. par localités, dans les régions basse et moyenne; Puichâtel, sur la route d'Ajaccio à Sartène, glacis de Corté, etc. Juin, juillet (C. Mar.).

981. *Verbascum Blattaria*, L. (Fl. Fr., II, 552). Endroits frais, partout jusqu'à 4,200 mètres d'altitude; généralement peu abondant, si ce n'est à Bastia. De juin à septembre (C. Mar.).

LXXXIX. SCROPHULARIACÉES, SCROPHULARIACEÆ, *Benth.*

982. *Scrophularia peregrina*, L. (Fl. Fr., II, 564). Haies et buissons frais, en avril; Ajaccio, Vivario, etc. A. C. (C. Mar.); Bastia, C. (P. Mab.).

983. *Scrophularia trifoliata*, L. (Fl. Fr., II, 564). Ça et là dans les endroits humides, régions basse et moyenne, mai, juin; montagne d'Ajaccio, Olmeto, etc. (C. Mar.); Bastia, le Cap; A. C. (P. Mab.); bains de Guagno (Fl. Fr.).

984. *Scrophularia aquatica*, L. (Fl. Fr., II, 566). Bord des eaux; de Vico à Arbori et Guagno; les sources à Calcatoggio (C. Mar.); environs de Bastia (P. Mab.); Corté (Fl. Fr.). La feuille en cœur à la base est l'exception en Corse, du moins sur les sujets que j'ai vus; j'ai reconnu deux types, tous les deux fort grêles, mais différents par le nombre, la ramification et la rigidité des tiges; l'un sur la route d'Arbori, l'autre sur les bords du Fiume Grosso et à Calcatoggio. M. Mabile a reconnu également deux types, dont un dans les plaines de Bastia, très robuste, haut de 2 à 3 mètres, qu'il a rapporté à la *Scrophularia oblongifolia*, Lois. C'est une question à étudier.

985. *Scrophularia canina*, L. (Fl. Fr., II, 568). Corté, Vivario; forme peut-être distincte (E. Rev.).

986. *Scrophularia ramosissima*, Lois. (Fl. Fr., II, 568). Sables du littoral; Ajaccio, Portovecchio, etc. CC.; lieux arides de l'intérieur; Apriccianu, la Soccia, Evisa, Cristinacce, Marignana, etc.; juin, juillet (C. Mar.); Bastia, marines du cap Corse; C. (P. Mab.); Bonifacio, Casamaccioli (Fl. Fr.).

987. *Antirrhinum Orontium*, L. (Fl. Fr., II, 569). Champs maigres au printemps, C. (C. Mar.).

988. *Anarrhinum Corsicum*, Jord. icon. — Sur les rochers et dans les terrains maigres de la région moyenne. Bains de Guagno, A. R.; Bocognano, en montant à la Foce, et surtout sur le versant du Pinso, au-dessus du Bronco, où il est C. Plante vivace, à feuilles radicales en rosette, à longs épis de petites fleurs distantes, bleu-cendré. Juin-septembre (C. Mar.); Bastelica, bois de pins, Aullène (E. Rev.).

989. *Linaria hepaticæfolia*, Duby (Fl. Fr., II, 573). Dans les pierres humides, les torrents; fl. en été, automne. C. de 1,000 à 2,000 mètres d'altitude (C. Mar.).

990. *Linaria æquitribola*, Duby (Fl. Fr., II, 573). Rochers où l'eau suinte; bains de Guagno, Vico, vallée de Porto, Bocognano, etc.; rochers de la montagne d'Ajaccio parmi les *Selaginella denticulata*; fl. de mai en juillet (C. Mar.); Bastelica (E. Rev.); C. dans tout le Cap (P. Mab.); Bonifacio, Lavezzi (Fl. Fr.).

991. *Linaria Elatine*, Desf. (Fl. Fr. II, 574). C. au bord des chemins dès la fin de juin. M. Mabile croit pouvoir la distinguer comme espèce du type continental, à cause de ses pédoncules velus et de quelques autres caractères (*Recherches sur les plantes corses*) (C. Mar.).

992. *Linaria græca*, Chav. (Fl. Fr., II, 575). Région basse et parties chaudes de la moyenne, dans les terrains un peu argileux, où l'eau suinte l'hiver. Juin, juillet. C. Le type corse est la *L. commutata*, Bernh., et son identité avec la *Linaria græca* n'est pas acceptée de tous (C. Mar.).

993. *Linaria Prestrandrea*, Tin. in Guss. syn. sic. II, p. 842 et 890. Bonifacio, à la Trinité et à Paraguanò; Rogliano (E. Rev.).

994. *Linaria cirrhosa*, Willd. (Fl. Fr., II, 575). D'Ajaccio à la Parata, dans les herbages humides, en mai, juin; A. C. (C. Mar.); CC. à Bonifacio et Portovecchio, dans les terrains granitiques (E. Rev.).

995. *Linaria vulgaris*, Mœnch. (Fl. Fr., II, 576). Bastia et tout le nord de l'île, de mai en novembre. C. (P. Mab.).

996. *Linaria Pelisseriana*, D. C. (Fl. Fr., II, 577). Endroits secs de la région basse et des parties chaudes de la région moyenne, en mai, juin. C. (C. Mar., E. Rev. et P. Mab.).

997. *Linaria arvensis*, Desf. (Fl. Fr., II, 577). Je rapporte à ce type une linaria fort rare à Ajaccio et assez abondante par places, entre San Colombano et Olmi-Capella; terrains secs en mars, avril (C. Mar.); Bonifacio! Portovecchio! (E. Rev.).

998. *Linaria simplex*, D. C. (Fl. Fr., II, 578). Bastia, C. (P. Mab.).

999. *Linaria Chalepensis*, Mill. (Fl. Fr., II, 578). Rogliano, C. (E. Rev.); Saint-Florent, C.; Bastia, R.; fl. en avril, mai (P. Mab.).

1000. *Linaria triphylla*, Mill. (Fl. Fr., II, 579). Champs à Bonifacio, en avril, mai; C. (C. Mar.); CC. à Rogliano (E. Rev.); C. à Saint-Florent, R. au Cap (P. Mab.).

1001. *Linaria flava*, Desf. (Fl. Fr., II, 582). Sables du littoral; golfe d'Ajaccio de la Pépinière à la chapelle Saint-Joseph, A. R.; entre les embouchures de la Gravona et du Prunelli, A. C. Mars, avril (C. Mar.).

1002. *Veronica Anagallis*, L. (Fl. Fr., II, 589). Mares, ruisseaux, au printemps. Régions basse et moyenne, CC. (C. Mar.).

1003. *Veronica anagalloïdes*, Guss. (Fl. Fr., II, 589). Fossés humides ou inondés de Campo di Loro, en juin, juillet (C. Mar.); Bonifacio (Fl. Fr.).

1004. *Veronica montana*, L. (Fl. Fr., II, 590). Endroits humides et très ombragés des bords du ruisseau de Lava, au-dessous de la route d'Ajaccio à Vico, en avril; A. R. (C. Mar.); Vivario (E. Rev.); Bastia, à Cardo (P. Mab.).

1005. *Veronica officinalis*, L. (Fl. Fr., II, 591). Chataigneraies et bois de la région moyenne; forêts de la région haute, en juin, juillet. C. (C. Mar.).

1006. *Veronica fruticulosa*, L. (Fl. Fr., II, 592). Sommités des monts Rotondo et d'Oro, en juillet, août, dans les fissures des rochers. Je n'ai vu de fleurs que d'un beau bleu (C. Mar.); la variété *6. pilosa*, au mont Renoso (E. Rev.).

1007. *Veronica alpina*, L. (Fl. Fr., II, 593). Mont d'Oro (Fl. Fr.).

1008. *Veronica serpyllifolia*, L. (Fl. Fr., II, 594). Foce de Vizzavona, en mai (C. Mar.); lieux frais dans les montagnes (P. Mab.).

1009. *Veronica repens*, D. C. (Fl. Fr., II, 594). C. dans les endroits humides de la région haute, au-dessous de 2,000 mètres d'altitude, en mai, juin (C. Mar.).

1010. *Veronica Ponæ*, Gouan (Fl. Fr., II, 595). Corse (Fl. Fr.).

1011. *Veronica arvensis*, L. (Fl. Fr., II, 595). Champs et terrains stériles, en mars, avril, C. (C. Mar.).

1012. *Veronica verna*, L. (Fl. Fr., II, 596). Une forme naine, rabougrie, CC. sur les hauts sommets, Renoso, etc. (E. Rev.).

1013. *Veronica brevistyla*, Moris. (Fl. Fr., II, 597). Gazons, en avril, mai. La Foce de Vizzavona (C. Mar.); bergerie de Casavrosoulé (Fl. Fr.).

1014. *Veronica Persica*, Poir. (Fl. Fr., II, 598). Cultures maraîchères, en mars; Ajaccio, C. (C. Mar.); Bastia, Portovecchio, C. (P. Mab.).

1015. *Veronica hederæfolia*, L. (Fl. Fr., II, 599). Appietto et vallée de Lava, en mars, avril; A. C.; Ajaccio, R. (C. Mar.); Corté, Bastia, le Cap, C. (P. Mab.).

1016. *Veronica Cymbalaria*, Bodard (Fl. Fr., II, 600). Murs et cultures, de janvier en mars; Ajaccio, CC. (C. Mar.); Bastia, C. (P. Mab.).

1017. *Digitalis purpurea*, L. (Fl. Fr., II, 602). Ça et là dans les montagnes siliceuses, à presque toutes les altitudes; Saint-Antoine et mont Lisa près d'Ajaccio, montagnes de la chaîne centrale (C. Mar.); C. au Pigno, au cap Corse (P. Mab.). Fleurit en mai, juin, dans la région basse, et à la fin de juillet dans la région des *Alnus suaveolens*.

1018. *Digitalis lutea*, L. (Fl. Fr., II, 603). Chataigneraies, entre Nessa et Apricciani (C. Mar.); Bocognano, Bastelica, dans les bois de pins (E. Rev.).

1019. *Odontites serotina*, Rchb. (Fl. Fr., II, 606). Prairies humides, bord des haies, dans les chemins frais. Vallée de l'Albitrone, Vico, Bocognano, etc.; fl. en septembre, octobre (C. Mar.).

1020. *Odontites corsica*, G. Don. (Fl. Fr., II, 607). Gazons rocailloux de la région haute, en août, septembre; Foce de Vizzavona, bergerie de Morro-Cinto, monts Rotondo et d'Oro; montagne au-dessus des bains de Guagno, d'où elle descend jusque dans les sables sur les bords du Fiume Grosso (C. Mar.); environs du lac de Nino (Herb. Req.); rochers de Pietramala, à Bastelica; Aullène, où on trouve une variété à corolles blanches; route de Portovecchio à Quenza, variété à corolles jaunes (E. Rev.); le Niolo, montagnes de la Cagna (Fl. Fr.).

1021. *Odontites lutea*, Rchb. (Fl. Fr., II, 608). Régions moyenne et basse, dans les maquis, en août, septembre. CC. (C. Mar.).

1022. *Trixago Apula*, Stev. (Fl. Fr., II, 610). Herbages humides de la région basse, en mai. Ajaccio, A. C. (C. Mar.).

1023. *Eufragia viscosa*, Benth. (Fl. Fr., II, 611). Herbages, surtout sur les coteaux, en mai, juin. Majeure partie de la région basse; Ajaccio, etc., C. (C. Mar.).

1024. *Eufragia latifolia*, Griseb. (Fl. Fr., II, 611). Bord des chemins, prairies sèches au printemps. CC. (C. Mar.).

1025. *Pedicularis comosa*, L. (Fl. Fr., II, 616). Canali de Lecca (Fl. Fr.).

XC. OROBANCHÉES, OROBANCHÆ, *Lindl.*

1026. *Phelipæa lavandulacea*, F. Schultz (Fl. Fr., II, 626). Une espèce très voisine à Bonifacio et Portovecchio (E. Rev.).

1027. *Phelipæa Muteli*, Reut. (Fl. Fr., II, 626). Sables maritimes du golfe d'Ajaccio, en mai (C. Mar.); Saint-Florent, Bastia, en avril (P. Mab.); Rogliano, Bonifacio, Portovecchio (E. Rev.).

1028. *Orobanchè Rapum*, Thuill., γ . *glabrescens* (Fl. Fr., II, 628 et 629). C. à Portovecchio, sur le *Genista corsica* (E. Rev.); Cervione (Fl. Fr.).

1029. *Orobanche crinita*, Viv. (Fl. Fr., II, 629). Bonifacio, Rogliano, C. (E. Rev.); Calvi (Fl. Fr.).

1030. *Orobanche cruenta*, Bertol. (Fl. Fr., II, 629). Bastia, sur le *Genista candicans*, en juin; C. Détermination incertaine; pourrait être l'*O. variegata* (P. Mab.).

1031. *Orobanche speciosa*, D. C. (Fl. Fr., II, 634). Bastia, où elle détruit les champs de pois, et quelquefois les fèves. CC. (P. Mab.).

1032. *Orobanche hyalina*, Sprunn. (Fl. Fr., II, 633). Sur les racines du *Chrysanthemum Myconis*, Bonifacio, Ajaccio (Fl. Fr.). Parc du général Sebastiani, indiquée par M. Cosson.

1033. *Orobanche Artemisiæ*, Vauch. (Fl. Fr., II, 638). Rogliano? (E. Rev.).

1034. *Orobanche pubescens*, D'Urv. (Fl. Fr., II, 639). Rogliano? (E. Rev.).

1035. *Orobanche Hederæ*, Vauch. (Fl. Fr., II, 640). Murailles couvertes de lierre, Bastia, C. (P. Mab.).

1036. *Orobanche minor*, Sutton (Fl. Fr., II, 640). Rogliano (E. Rev.).

1037. *Orobanche amethystea*, Thuill. (Fl. Fr., II, 641). Corse (Fl. Fr.).

1038. *Orobanche cernua*, Lafl. (Fl. Fr., II, 642). Rogliano? Bonifacio! (E. Rev.).

XCI. LABIÉES, LABIATÆ, *Juss.*

TRIBU I. **Ocymoldeæ**, Benth.

1039. *Lavandula Stæchas*, L. (Fl. Fr., II, 647). Régions basse et moyenne, de novembre en juin, dans les endroits arides; CC. (C. Mar.).

TRIBU II. **Mentholdeæ**, Benth.

1040. *Mentha insularis*, Req. (Fl. Fr., II, 649). Régions basse et moyenne, de juillet en septembre, dans les endroits humides; C. (C. Mar.).

1041. *Mentha aquatica*, L. (Fl. Fr., II, 651). Bord des eaux, régions basse et moyenne; C. (C. Mar.).

1042. *Mentha Requienii*, Benth. (Fl. Fr., II, 653). Grèves du torrent entre les cols Saint-Roch et Sevi, sur la route de Vico à Aitone, où je l'ai vue abondante en juin 1862, et ne l'ai pas revue dans des excursions postérieures; forêt d'Aitone (C. Mar.); Aullène, l'Ospédale (E. Rev.); vallée de la Restonica, vers 1,000 mètres d'altitude, 31 mai 1868 (P. Mab.); haut Tavignano, lac de Nino, lac de Creno, Campotile, monts Cagnone (Fl. Fr.). Cette plante à tiges rampantes, étalées en rosette, devient difficile à apercevoir lorsqu'elle est dans le gazon et broutée par le bétail.

1043. *Mentha Pulegium*, L. (Fl. Fr., II, 654). Endroits humides, en diverses variétés. CC. (C. Mar.).

1044. *Lycopus europæus*, L. (Fl. Fr., II, 655). Bord des eaux de la région moyenne, en juillet, août (C. Mar.). On trouve près des eaux saumâtres, à Saint-Florent, à Biguglia, une forme distincte publiée sous le nom de *Lycopus menthifolius* par M. Mabilie dans ses *Recherches sur les plantes corses*; elle fleurit d'août en octobre.

TRIBU III. **Thymææ**, Benth.

1045. *Origanum vulgare*, L. (Fl. Fr., II, 656). De Saint-Florent à Bastia, en juillet (C. Mar.).

1046. *Thymus vulgaris*, L. (Fl. Fr., II, 657). Corse (Fl. Fr.). Nous ne l'y avons jamais rencontré.

1047. *Thymus Herba-Barona*, Lois. (Fl. Fr., II, 657). Pentcs arides et dénudées de 1,000 à 2,000 mètres d'altitude, en juin, juillet. Viz-zavona, monts Elisée, Rotondo, d'Oro, etc. (C. Mar.); Aullène et Coscione (E. Rev.); le Cap, C. (P. Mab.).

TRIBU IV. *Melissæ*, Benth.

1048. *Micromeria græca*, Benth. (Fl. Fr., II, 661). Coteaux arides, en juin; Bonifacio, C. (C. Mar.); Portovecchio (E. Rev.); Bastia, Saint-Florent, C. (P. Mab.).

1049. *Micromeria filiformis*, Benth. (Fl. Fr., II, 662). Corse à Ponte di Golo (Fl. Fr.).

1050. *Calamintha officinalis*, Mœnch. (Fl. Fr., II, 663). Chataigne-raies et bois de la région moyenne, en été; Bocognano, Vico, etc. (C. Mar.); le Cap (P. Mab.).

1051. *Calamintha nepeta*, Link et Hoffm. (Fl. Fr., II, 664). Région basse et parties chaudes de la moyenne, dans les terrains arides, de juin en septembre. CC. (C. Mar.).

1052. *Calamintha nepetoïdes*, Jord. (Fl. Fr., II, 665). Chataigne-raies, à Vico, Bocognano, etc.; juin-septembre (C. Mar.).

1053. *Calamintha glandulosa*, Benth. (Fl. Fr., II, 665). Calasima (Herb. Req.); Calvi (Fl. Fr.).

1054. *Calamintha corsica*, Benth. (Fl. Fr., II, 667). Sommets des monts Renoso et Coscione (E. Rev.); monts Cagnone (Fl. Fr.).

1055. *Calamintha Clinopodium*, Benth. (Fl. Fr., II, 667). Coteaux de la région moyenne, en été; Bocognano, Vico, etc. (C. Mar.).

1056. *Melissa officinalis*, L. (Fl. Fr., II, 668). Régions basse et moyenne, près des eaux, en été. La forme corse est bien plus robuste que le type, et d'une odeur différente, peu agréable; c'est la *Melissa altissima*, Pers. (C. Mar.).

TRIBU V. *Monardeæ*, Benth.

1057. *Rosmarinus officinalis*, L. (Fl. Fr., II, 669). Fleurit en hiver. C. dans les calcaires; Bastia, Corté, Saint-Florent, surtout Bonifacio;

plus rare dans les terrains siliceux ; on le trouve néanmoins assez abondant entre la Monaccia et l'Ortolo, ainsi qu'entre Ostriconi et Saint-Florent (C. Mar.) ; forme de grands maquis à Santa Giulia, sur les terrains granitiques du bord de la mer ; il y en a souvent à fleurs blanches (E. Rev.).

1058. *Salvia officinalis*, L. (Fl. Fr., II, 670). Corse (Fl. Fr.).

1059. *Salvia Verbenaca*, L. (Fl. Fr., II, 672). Bonifacio, Saint-Florent, Aléria, au bord des chemins et dans les friches arides, en avril (C. Mar.) ; Bastia (P. Mab.).

1060. *Salvia horminoïdes*, Pourr. (Fl. Fr., II, 672). Endroits secs à Ajaccio, surtout du côté de la Chapelle des Grecs ; Bonifacio ; printemps et automne (C. Mar.) ; Saint-Florent, C. (P. Mab.) ; Sartène et Calvi (Fl. Fr.).

TRIBU VI. **Nepeteæ**, Benth.

1061. *Nepeta agrestis*, Lois. (Fl. Fr., II, 675). Bords de la Gravaona et de la Sellola, au-dessus de Bocognano, cours supérieur de la Vizzavona, dans le mont d'Oro, en juillet, août (C. Mar.) ; Casamaccioli, Campotile, bergeries d'Ascoutzela dans le Niolo (Fl. Fr.) ; Bastelica (E. Rev.).

1062. *Nepeta cataria*, L. (Fl. Fr., II, 675). Région moyenne, en été, près des habitations. Vico, Bocognano, etc. (C. Mar.) ; Bastelica, Aullène, CC. (E. Rev.).

TRIBU VII. **Stachydeæ**, Benth.

1063. *Lamium longiflorum*, Tenor. (Fl. Fr., II, 678). Sommets de la rive gauche du Fiumorbo, près du col de Sorba, dans les endroits frais, en mai (C. Mar.) ; Vivario (E. Rev.) ; monts Coscione et Cagnone (Fl. Fr.).

1064. *Lamium corsicum*, Godr. et Gren. (Fl. Fr., II, 679). Sommet du mont Cinto (Fl. Fr.).

1065. *Lamium amplexicaule*, L. (Fl. Fr., II, 679). Cultures et friches, au printemps. C. (C. Mar.).

1066. *Lamium bifidum*, Cyr. (Fl. Fr., II, 679). Ajaccio, Appiето (bords du Lava), Chiavari, Portovecchio, Vico, Cargèse, dans le

endroits ombragés et humides ; A. C. en mars, avril (C. Mar.) ; Viz-zavona (E. Rev.) ; Bonifacio, Bastia, Saint-Florent (P. Mab.) ; Boco-gnano (Fl. Fr.).

1067. *Lamium purpureum*, L. (Fl. Fr., II, 680). Endroits frais et ombragés, au printemps ; bords du Lava, etc. (C. Mar.) ; Bastia (P. Mab.).

1068. *Stachys germanica*, L. (Fl. Fr., II, 687). Ça et là ; Campo di Loro, Bocognano, Vico, etc. ; mai, juin (C. Mar.) ; Bastia, C. (P. Mab.).

1069. *Stachys Heraclea*, All. (Fl. Fr., II, 687). Corse (Fl. Fr.).

1070. *Stachys arvensis*, L. (Fl. Fr., II, 689). C. partout ; de mars en mai (C. Mar.).

1071. *Stachys marrubiifolia*, Viv. (Fl. Fr., II, 690). La Parata, en avril, mai (C. Mar.) ; Rogliano (E. Rev.).

1072. *Stachys Corsica*, Pers. α . *genuina* (Fl. Fr., II, 690). Fleurs blanches ou blanc-jaunâtre, jamais roses. Terrains frais des régions moyenne et haute, excepté les sommités. C. fleurit au printemps, et une partie de l'été ; refleurit quelquefois à l'automne. Annuelle ? (C. Mar.).

6. *micrantha*, Berthol. (Fl. Fr., II, 690). Corolles roses ; semble une espèce distincte. Bonifacio, Portovecchio, au pont de l'Oso (E. Rev.) ; Ile Rousse (Fl. Fr.).

1073. *Stachys maritima*, L. (Fl. Fr., II, 692). Plages de Chiavari, d'où j'ai reçu cette plante de M. de Chauvenet (C. Mar.) ; plage de Pineto, près de Bastia (P. Mab.) ; plages du Fiumorbo et du Bravone (Fl. Fr.).

1074. *Stachys glutinosa*, L. (Fl. Fr., II, 693). Collines stériles des régions basse et moyenne ; CC. (C. Mar.).

1075. *Ballota fætida*, L. (Fl. Fr., II, 695). Région moyenne, environs des habitations. A. C. (C. Mar.).

1076. *Sideritis romana*, L. (Fl. Fr., II, 697). Région basse et partie de la moyenne ; endroits secs ; mai, juillet. C. (C. Mar.).

1077. *Marrubium vulgare*, L. (Fl. Fr., II, 699). Régions basse et moyenne ; chemins, cultures ; juin, juillet ; C. (C. Mar.).

1078. *Melittis melissophyllum*, L. (Fl. Fr., II, 700). Entre Bastia et Cardo, au printemps (C. Mar.).

1079. *Brunella hyssopifolia*, C. Bauh. (Fl. Fr., II, 703). Bastia (Fl. Fr.).

1080. *Brunella vulgaris*, Mœnch. (Fl. Fr., II, 703). Région moyenne; endroits frais; août, septembre. C. (C. Mar.).

1081. *Brunella alba*, Pall. (Fl. Fr., II, 704). Endroits humides, en juin, Sartène (C. Mar.); Bastia (P. Mab.).

1082. *Prasium majus*, L. (Fl. Fr., II, 705). Haies du jardin de Barbicaja, et d'un ou deux jardins précédant celui-ci, le long de la route; fl. en avril, mai. Arbrisseau rameux, atteignant rarement un mètre de hauteur. Les akènes sont enveloppées d'une pulpe d'un blanc verdâtre, qui noircit seulement en séchant. La plante doit être importée — par les pirates barbaresques?; elle n'occupe qu'une localité restreinte, et différente de celles où elle abonde en Algérie (C. Mar.); Bonifacio (Fl. Fr.).

TRIBU VIII. *Ajugæ*, Benth.

1083. *Ajuga Iva*, Schreb. (Fl. Fr., II, 707). Bonifacio, Calvi, Ile Rousse, dans les champs maigres; fl. en août, septembre (C. Mar.); Saint-Florent, aux Stretti (P. Mab.); Ostriconi, Torre della Lossa (Fl. Fr.).

1084. *Teucrium fruticans*, L. (Fl. Fr., II, 708). Corse (Fl. Fr.).

1085. *Teucrium scordioides*, Schreb. (Fl. Fr., II, 709); Rogliano (E. Rev.); étang de Biguglia, et Saint-Florent. C. (P. Mab.).

1086. *Teucrium scorodonia*, L. (Fl. Fr., II, 710). Maquis et friches de la région moyenne; mai, juin. C. (C. Mar.).

1087. *Teucrium massiliense*, L. (Fl. Fr., II, 710). A. C. dans les vallées de Porto, de Sagone et du Liamone; Afa, au pied des rochers du Gozzo; Ajaccio, sur la crête en arrière de la chapelle Saint-Joseph; fl. en mai, dans la région basse; en juillet, au col Saint-Roch, au-dessus de Vico; et à des époques intermédiaires, suivant les stations (C. Mar.); Portovecchio (E. Rev.); cap Corse à Ersa, et route de Rogliano (P. Mab.); Galéria, Calvi, Sartène, Patriciale, Prunelli, Bonifacio (Fl. Fr.).

1088. *Teucrium Chamædrys*, L. (Fl. Fr., II, 711). Lieux pierreux et frais de la région moyenne; Vico, Bocognano, col Saint-Georges, etc. en juin, juillet (C. Mar.); Bastelica; Aullène, plante plus velue, à tige plus érigée (E. Rev.); C. au cap (P. Mab.); mont Grosso (Fl. Fr.).

1089. *Teucrium flavum*, L. (Fl. Fr., II, 711). C. à Bonifacio, Corté, Bastia, Saint-Florent, Pontenovo, Curzo et le pays de Sia, etc. en juin, juillet (C. Mar.). Le type corse est la *Chamædrys glauca*, Jord. (P. Mab.).

1090. *Teucrium Marum*, L. (Fl. Fr., II, 712). C. jusqu'à 1,000 mètres d'altitude dans les endroits stériles et sur les coteaux; mai-juillet (C. Mar.).

1091. *Teucrium capitatum*, L. (Fl. Fr., II, 714). C. à Corté, Bastia, Bonifacio, etc., dans les endroits rocailleux; fleurs blanches, de juin en août (C. Mar.); se trouve au sommet de quelques montagnes, ou à une grande hauteur; Pigno, cap Corse, mont Rotondo, Nebbio; les fleurs sont alors généralement roses (P. Mab.).

XCII. ACANTHACÉES, ACANTHACEÆ, R. Brown.

1092. *Acanthus mollis*, L. (Fl. Fr., II, 717). Bords ombragés des ravins, en juin, juillet; Rogliano, Macinaggio (C. Mar.); Bastia, C. (P. Mab.).

XCIII. VERBÉNACÉES, VERBENACEÆ, Juss.

1093. *Verbenaca officinalis*, L. (Fl. Fr., II, 718). Bord des chemins, prairies, friches; CC. (C. Mar.).

1094. *Lippiu repens*, Sprengel. — *Zapania repens*, Bertol. Abonde dans un petit marais du cap Corse, en face de l'île de la Giraglia (E. Rev.).

1095. *Vitex Agnus Castus*, L. (Fl. Fr., II, 718). Endroits sablonneux humides et voisins de la mer; R. sur la rive droite du golfe d'Ajaccio, plus commun du côté de Chiavari; formait en 1866 un

bois dans les marécages d'une petite vallée du golfe de Crovani; ravin du cap Corse, et notamment du Fango, près Bastia; fleurs ordinairement bleues, quelquefois roses; été (C. Mar.).

XCIV. PLANTAGINÉES, PLANTAGINEÆ, *Juss.*

1096. *Plantago intermedia*, Gilib. (Fl. Fr., II, 720). Régions basse et moyenne, dans les endroits frais; fl. presque toute l'année. C. (C. Mar.)

1097. *Plantago coronopus*, L. (Fl. Fr., II, 722). Régions basse et moyenne; C. la variété γ *maritima* dans les marais de Saint-Florent (C. Mar.).

1098. *Plantago crassifolia*, Forsk. (Fl. Fr., II, 722). Rochers de la côte, Ajaccio, etc.; marais de Saint-Florent (C. Mar.).

1099. *Plantago subulata*, L. ϵ . *insularis*, Godr. et Gren. (Fl. Fr., II, 725). Terrains découverts de la région haute jusqu'à 2,000 mètres environ d'altitude, de juin en août. C. (C. Mar.).

1100. *Plantago Lagopus*, L. (Fl. Fr., II, 726). Endroits secs de la région basse, au printemps. Ajaccio, Bonifacio, etc. (C. Mar); Saint-Florent (P. Mab.).

1101. *Plantago Bellardi*, All. (Fl. Fr., II, 726). Région basse, endroits arides, en avril, mai. C. (C. Mar.).

1102. *Plantago Psyllium*, L. (Fl. Fr., II, 730). Région basse, endroits stériles, en avril, mai. C. (C. Mar.).

1103. *Littorella lacustris*, L. (Fl. Fr., II, 732). Portovecchio (E. Rev.).

XCV. PLOMBAGINÉES, PLUMBAGINEÆ, *Endl.*

1104. *Armeria multiceps*, Wallr. (Fl. Fr., II, 734). De 1,400 à 2,500 mètres d'altitude ; juin-août. C. au col de Vergié, aux monts Rotondo et d'Oro (C. Mar.) ; au mont Renoso (P. Mab.) ; Mont Coscione, Campotile (Fl. Fr.).

1105. *Armeria leucocephala*, Koch. (Fl. Fr., II, 737). Aullène, d'où elle m'a été rapportée par M. Loyauté (C. Mar.) ; mont Renoso ; l'Ospedale, près Portovecchio (E. Rev.) ; montagnes du cap, et Rotondo (P. Mab.).

1106. *Armeria Soleirolii*, Duby sub *Statice* (Fl. Fr., II, 737). Calvi, et probablement cap Revellata (Fl. Fr.).

1107. *Armeria fasciculata*, Willd. (Fl. Fr., II, 738). Bonifacio, plage du Sprono (E. Rev.) ; îles Cavallo, Ajaccio (Fl. Fr.).

1108. *Statice serotina*, Rehb. (Fl. Fr., II, 740). Marais de Saint-Florent, en juillet, août (C. Mar.).

1109. *Statice confusa*, Godr. et Gren. (Fl. Fr., II, 743). Macinaggio (Fl. Fr.).

1110. *Statice densiflora*, Guss. (Fl. Fr., II, 744). Corse (Fl. Fr.).

1111. *Statice rupicola*, Badano (Fl. Fr., II, 746). Rochers maritimes et falaises à Bonifacio, en juin ; CC. (C. Mar.) ; il y en a deux formes distinctes, l'une à feuilles aiguës, l'autre à feuilles obtuses ; peut-être doivent-elles être séparées (E. Rev.).

1112. *Statice virgata*, Willd. 6. *tuberculata*, Godr. et Gren. (Fl. Fr., II, 746 et 747). Saint-Florent et Macinaggio (P. Mab.) ; Bonifacio et Portovecchio (E. Rev.).

1113. *Statice cordata*, Guss. (Fl. Fr., II, 747). Ajaccio (Fl. Fr.). Je ne l'ai jamais rencontrée.

1114. *Statice dyctioclada*, Boiss. (Fl. Fr., II, 747). Rochers maritimes, Ile Rousse et Calvi ; A. C. (C. Mar.) ; Macinaggio (E. Rev.) ; Bastia, etc. (P. Mab.). Santa-Manza, Nonza, Saint-Florent, cap Corse, îles Sanguinaires (Fl. Fr.).

1115. *Statice articulata*, Lois. (Fl. Fr., II, 749). CC. sur les rochers maritimes d'Ajaccio à la Parata, où elle existe seule ; juillet,

août (C. Mar.); Bonifacio, Portovecchio; deux types déjà signalés par Soleirol (E. Rev.); C. dans le nord, sur la côte orientale (P. Mab.); îles Sanguinaires, Sagone, Calvi, Saint-Florent (Fl. Fr.).

1116. *Plumbago europæa*, L. (Fl. Fr., II, 753). Corté et vallée du Golo, en août, septembre (C. Mar.).

XCVI. GLOBULARIÉES, GLOBULARIÆ, D. C.

1117. *Globularia Alypum*, L. (Fl. Fr., II, 756). Collines calcaires; Saint-Florent, Brando; collines arides à Pontenovo; août, septembre (C. Mar.); Bastia, C. (P. Mab.).

EMBRANCHEMENT I

EXOGENES OU DICOTYLÉDONÉES

CLASSE IV. **Monochlamydées.**

XCVII. PHYTOLACCÉES, PHYTOLACCEÆ, *R. Br.*

1118. *Phytolacca decandra*, L. (Fl. Fr., III, 2). Naturalisé dans les terrains profonds des régions basse et moyenne; juin-août. C. On voit fréquemment planté le *Ph. dioica.*, L. (C. Mar.).

XCVIII. AMARANTACÉES, AMARANTACEÆ, *R. Br.*

1119. *Amarantus deflexus*, L. (Fl. Fr., III, 3). C. dans toutes les cultures (C. Mar.), (E. Rev.) et (P. Mab.).

1120. *Amarantus retroflexus*, L. (Fl. Fr., III, 5). Cultures, chemins et décombres; juin-août. Ajaccio, C. (C. Mar.).

1121. *Amarantus albus*, L. (Fl. Fr., III, 6). Ajaccio, Vico, etc.; juillet-août; CC. (C. Mar.); Portovecchio, Bonifacio (E. Rev.); Bastia, le cap, etc. Couvre les champs après la récolte; CC. (P. Mab.).

1122. *Polycnemum arvense*, L. (Fl. Fr., III, 6). Les champs après la moisson. Ajaccio, A. C. (C. Mar.); une forme voisine croît aux environs de Portovecchio, et a paru abondamment sur les talus de la route forestière (E. Rev.); le type d'Ajaccio diffère à certains égards du type continental (P. Mab.).

1123. *Polycnemum pusillum*, Hope. — Bastia (E. Rev.); Corté (P. Mab.). On trouve encore abondamment à la plage de la Renella, près Bastia, un *Polycnemum* distinct, à tige rougeâtre (E. Rev.).

XCIX. SALSOLACÉES, SALSOLACEÆ, Moq. in D. C.

TRIBU I. **Spinaciæ**, Dumort.

1124. *Atriplex rosea*, L. (Fl. Fr., III, 10). Glacis de Corté, où il fleurit après le mois de juillet (C. Mar.); Bastia, C. (P. Mab.); rivages (Fl. Fr.).

1125. *Atriplex crassifolia*, C. A. Mey (Fl. Fr., III, 10). Bords de la mer; fl. juillet, août; fruct. en septembre. Ajaccio, etc. C. (C. Mar.).

1126. *Atriplex laciniata*, L. (Fl. Fr., III, 11). Bords de la mer (Fl. Fr.).

1127. *Atriplex halimus*, L. (Fl. Fr., III, 11). Haies en arrière du château des Cannes, à Ajaccio; Spontané? (C. Mar.).

1128. *Atriplex hastata*, L. (Fl. Fr., III, 12). Bords de la mer, d'août en septembre, près des suintements d'eau (C. Mar.); la variété γ . *salina*, Wall. à Bastia, étang de Biguglia (P. Mab.).

1129. *Atriplex patula*, L. (Fl. Fr., III, 13). C. dans les champs, après la moisson. Ajaccio, etc. (C. Mar.).

1130. *Atriplex littoralis*, L. (Fl. Fr., III, 13). Pelouses du côté de la Parata, en automne (C. Mar.).

1131. *Obione portulacoides*, Moq. (Fl. Fr., III, 14). Isthme de la Parata, îles de Lavezzi et de Cavallo, îles de Pierre à l'île-Rousse, marais de Saint-Florent; juillet-septembre. C. C. par localités. Tiges couchées, feuilles plus petites et plus succulentes à la Parata et en certaines parties de Lavezzi; tiges ascendantes, feuilles plus grandes et plus minces aux îles Cavallo, et surtout dans les marais de Saint-Florent; mais je n'ai pu reconnaître aucune différence spécifique entre les deux types (C. Mar.).

1132. *Obione græca*, Moq. (Fl. Fr., III, 14). La Corse, d'après Viviani (Fl. Fr.).

1133. *Spinacia glabra*, Mill. (Fl. Fr., III, 15). Cultivé près des villes.

1134. *Spinacia oleracea*, L. (Fl. Fr., III, 15). Cultivé près des villes.

TRIBU II. **Chenopodiæ**, C. A. Mey.

1135. *Beta vulgaris*, L. γ . *hirsuta*, Guss. (Fl. Fr., III, 16). Calvi (Fl. Fr.).

1136. *Beta maritima*, L. (Fl. Fr., III, 16). Ajaccio, en été, sous diverses formes (C. Mar.); Bastia, C. (P. Mab.).

1137. *Chenopodium ambrosioides*, L. (Fl. Fr., III, 17). Toute la région moyenne et une partie de la région basse; Vico. CC., surtout aux bains de Guagno, Bocognano, Mezzavia, etc.; été, automne (C. Mar.); Borgo, près Bastia (P. Mab.); pris en infusion comme thé par quelques personnes.

1138. *Chenopodium polyspermum*, L. (Fl. Fr., III, 18). Bords des chemins dans les prairies ombragées et fraîches, buissons, etc., en été. C. (C. Mar.).

1139. *Chenopodium Vulvaria*, L. (Fl. Fr., III, 18). Décombres et cultures des régions basse et moyenne; été, C. (C. Mar.).

1140. *Chenopodium album*, L. ϵ . *viride* (Fl. Fr., III, 19). Bocognano, en août, septembre. A. C. (C. Mar.).

1141. *Chenopodium opulifolium*, Schrad. (Fl. Fr., III, 20). Les champs après la moisson. CC. (C. Mar.).

1142. *Chenopodium urbicum*, L. (Fl. Fr., III, 20). Bastelica (E. Rev.).

1143. *Chenopodium murale*, L. (Fl. Fr., III, 21). Ajaccio; CC. surtout dans la saison humide. (C. Mar.).

1144. *Chenopodium Bonus Henricus*, L. (Fl. Fr., III, 22). Ravins et fentes des rochers dans la région moyenne et le commencement de la haute; Bocognano, Vizzavona, etc., en été (C. Mar.); monts Rotondo et Renoso (P. Mab.).

TRIBU III. **Camphorosmeæ** (additis Corispermis) Moq.

1145. *Camphorosma monspeliaca*, L. (Fl. Fr., III, 26). Lieux arides, en septembre; Bonifacio, Calvi (C. Mar.).

TRIBU IV. **Salicorniæ**, Dumort.

1146. *Salicornia herbacea*, L. (Fl. Fr., III, 27). Marais salants, juillet, août; Saint-Florent (C. Mar.); Biguglia (P. Mab.).

1147. *Salicornia fruticosa*, L. (Fl. Fr., III, 28). Marais salants, en juin, juillet; Saint-Florent et la grande Lavezzi (C. Mar.); Portovecchio (E. Rev.); Biguglia, C. (P. Mab.).

1148. *Suaeda fruticosa*, Forsk. (Fl. Fr., III, 29). Bonifacio, rochers et falaises, CC.; marais de Saint-Florent, C.; printemps et été (C. Mar.); tout l'étang de Biguglia (P. Mab.).

1149. *Salsola kali*, L. (Fl. Fr., III, 31). Les plages, en été; C. fruct. en août, septembre (C. Mar.).

C. POLYGONÉES, POLYGONÆ, *Juss.*

1150. *Oxyria digyna*, Campd. (Fl. Fr., III, 34). Sommités du mont Rotondo, dans les fissures de rochers, en juillet, acût; feuilles acides d'un goût agréable (C. Mar.).

1151. *Rumex pulcher*, L. (Fl. Fr., III, 35). Lieux arides et pierreux, bords des routes, de mars en mai; Ajaccio, A. C. (C. Mar.); Bastia, C. (P. Mab.).

1152. *Rumex crispus*, L. (Fl. Fr., III, 38). Biguglia, Saint-Florent, etc. C. (P. Mab.).

1153. *Rumex bucephalophorus*, L. (Fl. Fr., III, 41). Lieux arides des régions basse et moyenne, au printemps. CC. (C. Mar.).

1154. *Rumex scutatus*, L. (Fl. Fr., III, 42). Portovecchio, au pont de l'Oso, et sur les rochers de la Chiappa (E. Rev.).

1155. *Rumex arifolius*, All. (Fl. Fr., III, 43). Forêts de pins de la région haute (Fl. Fr.).

1156. *Rumex thyrsoides*, Desf. (Fl. Fr., III, 44). Champs, vignes bord des routes. Se propage au loin par ses racines traçantes poussant des rejets de distance en distance. Ajaccio, C., Vico, etc. (C. Mar.); Bonifacio, seulement dans les calcaires; n'existe pas à Portovecchio (E. Rev.).

1157. *Rumex Acetosella*, L. (Fl. Fr., III, 45). Région haute et moyenne; C.; région basse, R. (P. Mab.).

1158. *Polygonum amphibium*, L. (Fl. Fr., III, 46). Une forme voi-

sine par les feuilles, à grandes tiges droites, point nageantes, à épis allongés et grêles, croît en été dans les fossés pleins d'eau ou simplement humides des jardins du vieux Saint-Florent (C. Mar.).

1159. *Polygonum lapathifolium*, L. (Fl. Fr., III, 47). Bord des eaux; Mezzavia, etc.; juillet-septembre (C. Mar.).

1160. *Polygonum Persicaria*, L. (Fl. Fr., III, 47). Champs humides de l'intérieur; juillet-septembre; C. (C. Mar.).

1161. *Polygonum dubium*, Stein. (Fl. Fr., III, 48). Terrains inondés en été, automne. Bocognano (C. Mar.).

1162. *Polygonum hydropiper*, L. (Fl. Fr., III, 49). Bord des eaux, en automne. C. (C. Mar.).

1163. *Polygonum maritimum*, L. (Fl. Fr., III, 51). Les plages, au printemps. C. (C. Mar.).

1164. *Polygonum equisetiforme*, Stbih. et Sm. (Fl. Fr., III, 52). Terrains stériles et frais, bord des routes, dans la région basse, depuis la vallée de Girolata jusqu'à Ostriconi. C. surtout entre l'Ille-Rousse et Belgodère; fl. d'avril en juillet (C. Mar.).

1165. *Polygonum aviculare*, L. (Fl. Fr., III, 53). CC. partout; la variété *6. erectum*, Roth., dans les champs après la moisson (C. Mar.).

1166. *Polygonum Bellardi*, All. (Fl. Fr., III, 54). Un type très voisin, le *P. flavescens*, Jord. croît à Rogliano (E. Rev.).

1167. *Polygonum Convolvulus*, L. (Fl. Fr., III, 54). Régions basse et moyenne; haies et buissons (C. Mar.).

CI. DAPHNOIDÉES, DAPHNOIDEÆ, Vent.

1168. *Daphne Laureola*, L. (Fl. Fr., III, 57). Forêt de Verde, au bord des ruisseaux de la partie inférieure; forêt de Vizzavona (C. Mar.); Portovecchio (E. Rev.).

1169. *Daphne glandulosa*, Spreng. (Fl. Fr., III, 58). Col de Verde, parmi les genévriers; pâturages au-dessus de la bergerie de Morro-Cinto, C. (C. Mar.); Aullène, en montant au Coscione; le Coscione;

Bastelica ; CC. sur le flanc des hautes collines qu'on a à gauche en montant au lac de Vatelacca ; Quenza ; CC. dans la haute vallée du Rizzanèse (E. Rev.) ; forêt de Perticato ? (Fl. Fr.).

1170. *Daphne Gnidium*, L. (Fl. Fr., III, 60). Région basse et parties chaudes de la région moyenne ; C. fl. en été, automne. Sert aux braconniers pour empoisonner les rivières et pêcher la truite (C. Mar.).

1171. *Passerina annua*, Spreng. (Fl. Fr., III, 60). Champs après la moisson ; vallée de l'Orta, A. R. ; Saint-Florent, sur la rive gauche du golfe, R. (C. Mar.) ; Biguglia, Rogliano. La forme corse, au moins sur le littoral, est la *P. Gussoni*, Bor. (E. Rev.).

1172. *Passerina Tarton-Raira*, D. C. (Fl. Fr., III, 63). Montagnes de Santa-Lucia (cap Corse) à Nonza (P. Mab.) ; rivages de l'île (Fl. Fr.).

6. *calvescens*, Gren. et Godr. d'Asco à Ponte alla Leccia (Fl. Fr.).

1173. *Passerina hirsuta*, L. (Fl. Fr., III, 63). La côte, entre Ajaccio et la Parata ; îles Sanguinaires, Lavezzi, etc. C. fl. pendant la saison des pluies (C. Mar.) ; C. à Bastia, au cap (P. Mab.).

CII. LAURINÉES, LAURINEÆ, D. C.

1174. *Laurus nobilis*, L. (Fl. Fr., III, 64). Cultivé fréquemment.

CIII. SANTALACÉES, SANTALACEÆ, R. Br.

1175. *Thesium ramosum*, Hayne. — Pelouses au-dessus de la route nationale entre Bocognano et Vizzavona, en août (C. Mar.) ; rochers de la Pietramala, à Bastelica (E. Rev.) ; le Pigno, vallée de la Restonica, montagne de Corté (P. Mab.).

1176. *Thesium humile*, Vahl. — Abondant dans les friches entre Bonifacio et Saint-Julien. Plante algérienne non encore indiquée en France (E. Rev.).

1177. *Osyris alba*, L. (Fl. Fr., III, 68). Haies et maquis de la région basse; C. fl. en mai (C. Mar.).

CIV. ÉLÉAGNÉES, ELEAGNEÆ, R. Br.

.....

CV. CYTINÉES, CYTINEÆ, A. Brongn.

1178. *Cytinus hypocistis*, L. (Fl. Fr., III, 71). C. Sur les racines des cistes en avril, mai (C. Mar.); la forme à corolles blanches, écailles rouges, espèce distincte, suivant Gussone, à Portovecchio; A. C. (E. Rev.).

CVI. ARISTOLOCHIÉES, ARISTOLOCHIEÆ, Juss.

1179. *Aristolochia Clematitis*, L. (Fl. Fr., III, 72). Haies et broussailles, près de l'embouchure de la Gravona, rive droite, en juillet (C. Mar.); Bastia (P. Mab.).

1180. *Aristolochia rotunda*, L. (Fl. Fr., III, 73). Lieux pierreux, en mai, juin; la Parata, Sartène, bains de Guagno (C. Mar.); Bastia, Rogliano (E. Rev.).

1181. *Aristolochia longa*, L. (Fl. Fr., III, 73). Bord des eaux, Brando (C. Mar.); Rogliano (E. Rev.).

CVII. EMPÉTRÉES, EMPETREÆ, *Nuttal.*

.....

CVIII. EUPHORBIACÉES, EUPHORBIACEÆ, *Juss.*

1182. *Euphorbia polygonisperma*, Godr. et Gren. (Fl. Fr., III, 75). Luri (Fl. Fr.).

1183. *Euphorbia Chamæsyce*, L. (Fl. Fr., III, 75). Bastia, dans les pavés du haut de la ville; Corté, dans les endroits pierreux au-dessus de la citadelle; Ile-Rousse, dans les champs à gauche en regardant la mer; de juillet en septembre (C. Mar.); C. dans les moissons, à Biguglia, Saint-Florent, jusqu'en octobre (P. Mab.).

1184. *Euphorbia Peplis*, L. (Fl. Fr., III, 76). CC. sur les plages; été, automne (C. Mar.).

1185. *Euphorbia Helioscopia*, L. (Fl. Fr., III, 76). C. sur les décombres et dans les endroits incultes, au printemps, sous plusieurs formes (C. Mar.).

1186. *Euphorbia pterococca*, Brot. (Fl. Fr., III, 77). Buissons au bord des ruisseaux, dans la montagne d'Ajaccio, en face le cours Granval, en avril, mai; A. C. (C. Mar.); Portovecchio (E. Rev.); Sartène (Fl. Fr.).

1187. *Euphorbia cuneifolia*, Guss. (Fl. Fr., III, 77). Endroits humides de la forêt de chênes-liéges, à Portovecchio, en avril, mai; Sartène, Bonifacio (E. Rev.); Bastia, à l'étang de Biguglia (P. Mab.).

1188. *Euphorbia platiphylla*, L. (Fl. Fr., III, 77). Cultures, routes, fossés (Fl. Fr.).

1189. *Euphorbia stricta*, L. (Fl. Fr., III, 78). Cultures, bois, fossés, chemins; Bastia (P. Mab.).

1190. *Euphorbia pubescens*, Desf. (Fl. Fr., III, 79). Bord des eaux, endroits humides en été. Campo di Loro, de Vignola à la Parata, marais de Saint-Florent (C. Mar.); Portovecchio (E. Rev.); Calvi, Bastia, Bonifacio (Fl. Fr.).

1191. *Euphorbia hyberna*, L. (Fl. Fr., III, 80). Le Pigno, les monts d'Oro, Rotondo, Coscione, forêt de Melo (Fl. Fr.). La plante corse est l'*Euphorbia insularis*, Jord., CC. à Bastelica (E. Rev.). C'est aussi sans doute à ce type que doit être rapportée une plante intermédiaire entre les *Eup. hyberna* et *dulcis* qui croît abondamment près des eaux, entre le col de Vergié et la maison des cantonniers au-dessus de Valdoniello (C. Mar.).

1192. *Euphorbia spinosa*, L. (Fl. Fr., III, 83). Lieux stériles en mai, juin; Bastia, Pontenovo, environs de Ponte alla Laccia, etc. (C. Mar.); C. dans le cap Corse; Corté, Saint-Florent (P. Mab.).

1193. *Euphorbia Myrsinites*, L. (Fl. Fr., III, 85). Campotile, Niolo, haut Tavignano, Saint-Florent, Patrimonio (Fl. Fr.).

1194. *Euphorbia Pithyusa*, L. (Fl. Fr., III, 85).

a. genuina, Godr. et Gren. (Fl. Fr., III, 85 et 86). De la Madrague à la Parata, environs de Calvi (C. Mar.); Corté, Bastia, Saint-Florent (Fl. Fr.).

6. procera, Godr. et Gren. (Fl. Fr., III, 85 et 86). Endroits stériles autour de Bonifacio. Requien avait distingué ce type comme espèce, et semble avoir raison (C. Mar.).

1195. *Euphorbia Paralias*, L. (Fl. Fr., III, 86). Les plages, de juin en août. C. (C. Mar.).

1196. *Euphorbia dendroides*, L. (Fl. Fr., III, 86). Rochers maritimes à la Piana et à Porto, en avril (C. Mar.); entre Bonifacio et Santa-Manza (E. Rev.); Saint Florent (P. Mab.).

1197. *Euphorbia terracina*, L. non D. C. (Fl. Fr., III, 89). Bastia et Bonifacio, de février en mai; C. (P. Mab.).

1198. *Euphorbia Gayi*, Salis. (Fl. Fr., III, 91). Montagnes; Bastelica, dans les bois de pins; chemin de Portovecchio à Quenza, au-

dessus de l'Ospédale (E. Rev.); montagnes de Bastia (P. Mab.); Olméta du cap Corse, Aléria, Niolo, Fiumorbo (Fl. Fr.).

1199. *Euphorbia exigua*, L. (Fl. Fr., III, 91). Les champs, C. excepté au nord de l'île (C. Mar.) et (P. Mab.).

1200. *Euphorbia Peplus*, L. (Fl. Fr., III, 93). Cultures, maquis à terre de bruyère; C. fl. presque toute l'année (C. Mar.).

1201. *Euphorbia peploides*, Gouan (Fl. Fr., III, 94). Littoral du golfe d'Ajaccio, en février, mars; Corté (C. Mar.); Bastia, etc. (P. Mab.).

1202. *Euphorbia pinea*, L. (Fl. Fr., III, 95). Endroits arides, en avril, mai. Bonifacio, Rogliano (C. Mar.); Bastia, C.; le cap, CC., Aléria; Corté, R. (P. Mab.); Bastelica, C. (E. Rev.); Ajaccio, Santa-Manza (Fl. Fr.).

1203. *Euphorbia semperfoliata*, Viv. (Fl. Fr., III, 96). C. au bord des eaux et dans les châtaigneraies, région moyenne. Appiето, Vico, Galeria, Guagno, col Saint-Georges, etc. (C. Mar.); CC. dans la plaine de Portovecchio (E. Rev.); Bastia et le cap Corse, jusqu'à 1,400 mètres d'altitude; manque dans les plaines du côté de Bastia (P. Mab.).

1204. *Euphorbia Characias*, L. (Fl. Fr., III, 97). Alata, Appiето, Calvi; toute la Balagne, Bastia, vallée de Porto, Corté; etc.; en avril. Le type Corse n'a pas généralement les nectaires rougeâtres du type continental (C. Mar.).

1205. *Euphorbia Lathyris*, L. (Fl. Fr., III, 98). Endroits frais des ravins pierreux ou des remblais. Chaussée de la route nationale dans la vallée du Liamone, bords du Bronco à Bocognano, Nessa, etc. (C. Mar.).

1206. *Mercurialis perennis*, L. (Fl. Fr., III, 99). Bois et buissons, en mars, avril. Vico, forêt de Vizzavona, Petreto et Bicchisano (C. Mar.).

1207. *Mercurialis annua*, L. (Fl. Fr., III, 99). Vignes autour de Bastia. CC. (P. Mab.).

1208. *Mercurialis ambigua*, L. (Fl. Fr., III, 99). Murs, rochers, cultures, en hiver. Ajaccio (C. Mar.); Portovecchio, CC., Rogliano (E. Rev.); R. aux environs de Bastia (P. Mab.).

1209. *Mercurialis corsica*, Coss. (Fl. Fr. III, 100). Endroits frais de la région moyenne; vallée du Taravo, du Liamone, du haut Tavi-

gnano, etc. Col Saint-Antoine et pont de Belfiore à Vico; printemps et automne (C. Mar.); Portovecchio, R., et descendue de la montagne le long de la rivière (E. Rev.); Corté, Otta, Niolo, Cervione (Fl. Fr.).

1210. *Crozophora tinctoria*, Juss. (Fl. Fr., III, 101). Vallée du Golo, en aval de Ponte-Francardo, après la moisson (C. Mar.); Rogliano (E. Rev.); Biguglia, C.; Saint-Florent, CC. (P. Mab.).

1211. *Buxus sempervirens*, L. (Fl. Fr., III, 101). Vallées du centre de l'île; descend quelquefois fort bas le long des rivières, telles que la Gravona; forme des massifs importants près de Bocognano (C. Mar.); cap Corse (P. Mab.).

CIX. MORÉES, MOREÆ, Endl.

1212. *Morus alba*, L. (Fl. Fr., III, 103). Cultivé généralement en plusieurs variétés.

1213. *Morus nigra*, L. (Fl. Fr., III, 103). Cultivé çà et là pour le fruit.

1214. *Ficus Carica*, L. (Fl. Fr., III, 103). Cultivé partout, et spontané dans quelques ravins; forêt de Teti, la Pruniccia à Bocognano, le ravin entre Grossetto et le Taravo, etc. (C. Mar.).

CX. CELTIDÉES, CELTIDEÆ, Endl.

1215. *Celtis australis*, L. (Fl. Fr., III, 104). Planté sur les promenades et le long de quelques routes.

CXI. ULMACÉES, ULMACEÆ, *Mirb.*

1216. *Ulmus campestris*, Smith. (Fl. Fr., III, 105). Planté le long des routes et sur les promenades (C. Mar.); la variété *ε. suberosa*, Koch, CC. à Portovecchio, etc. (E. Rev.). Il existe des ormes spontanés dans une vallée sauvage au-dessus du village de Biguglia; mais l'époque où ils ont été vus (20 décembre 1867) n'a pas permis d'en reconnaître l'espèce (P. Mab.).

CXII. URTICÉES, URTICEÆ, *D. C.*

1217. *Urtica urens*, L. (Fl. Fr., III, 107). Régions basse et moyenne; cultures et décombres; C. (C. Mar.).

1218. *Urtica membranacea*, Poir. (Fl. Fr., III, 107). Environs des habitations, au printemps; Portovecchio (C. Mar.); Bonifacio, CC. (E. Rev.); Bastia, CC. (P. Mab.).

1219. *Urtica dioica*, L. (Fl. Fr., III, 108). Le type, dans les sols riches et profonds; Campo di Loro, C., etc. (C. Mar.).

ε. atrovirens, Gren. et Godr. (Fl. Fr., III, 108). Sols maigres, chargés de nitre, près des murs, des bergeries; Ajaccio, Cinarca, etc. C. (C. Mar.); Portovecchio, CC.; Rogliano (E. Rev.); Vico (Herb. Req.).

γ. hispida, Gren. et Godr. (Fl. Fr., III, 108). Bastelica; lit du Tavignano (P. Mab.).

1220. *Urtica pilulifera*, L. (Fl. Fr., III, 108). Terrains riches et décombres, au printemps; Portovecchio, Bonifacio, Sartène; CC. (C. Mar.).

1221. *Parietaria diffusa*, M. K. (Fl. Fr., III, 109). Murs et décombres; fl. presque toute l'année; Ajaccio, etc. (C. Mar.).

1222. *Parietaria lusitanica*, L. (Fl. Fr., III, 110). Les rochers; Ajaccio, Sartène (C. Mar.); Rogliano, Portovecchio (E. Rev.).

1223. *Parietaria Soleirolii*, Spreng. (Fl. Fr., III, 110). Luri, sur les rochers humides (P. Mab.).

1224. *Theligonum Cynocrambe*, L. (Fl. Fr., III, 111). Murs, rochers, lieux frais de la région basse, en mars, avril; C. (C. Mar.) et (P. Mab.).

CXIII. CANNABINÉES, CANNABINEÆ, *Endl.*

1225. *Cannabis sativa*, L. (Fl. Fr., III, 112). Cultivé dans l'intérieur.

1226. *Humulus Lupulus*, L. (Fl. Fr., III, 112). Campo di Loro, Petreto et Bicchisano; A. R. (C. Mar.); plaine de Biguglia, C. (P. Mab.).

CXIV. JUGLANDÉES, JUGLANDEÆ, *D. C.*

1227. *Juglans regia*, L. (Fl. Fr., III, 113). Cultivé surtout dans l'intérieur et dans la Balagne.

CXV. CUPULIFÉRÉES, CUPULIFEREÆ, *A. Rich.*

1228. *Fagus sylvatica*, L. (Fl. Fr., III, 115). Région haute principalement dans les gorges (C. Mar.).

1229. *Castanea vulgaris*, Lam. (Fl. Fr., III, 115). Cultivé dans toute la région moyenne; spontané peut-être à Rogliano (C. Mar.).

1230. *Quercus sessiliflora*, Sm. (Fl. Fr., III, 116). Ça et là partout; Vico, Balagne, Zicavo, Bastelica, etc. (C. Mar.).

1231. *Quercus Suber*, L. (Fl. Fr., III, 118). Région basse, surtout à la Monaccia et à Portovecchio (C. Mar.).

1232. *Quercus Ilex*, L. (Fl. Fr., III, 118). Régions basse et moyenne; CC. (C. Mar.).

1233. *Quercus coccifera*, L. (Fl. Fr., III, 119). Corse (Fl. Fr.). Aucun de nous ne l'a vu; il doit être rare.

1234. *Corylus avellana*, L. (Fl. Fr., III, 120). Cultivé, surtout du côté de Bastia (C. Mar.).

CXVI. SALICINÉES, SALICINEÆ, *Juss.*

1235. *Salix alba*, L. (Fl. Fr., III, 125). Plaine du Bevinco; Saint-Florent, en mars (P. Mab.).

1236. *Salix babylonica*, L. (Fl. Fr., III, 125). Planté ça et là.

1237. *Salix incana*, Schrank. (Fl. Fr., III, 128). Bord des ruisseaux qui descendent des montagnes (Fl. Fr.).

1238. *Salix purpurea*, L. (Fl. Fr., III, 128). C. le long des rivières, en mars, avril (C. Mar.), (E. Rev.) et (P. Mab.).

1239. *Salix cinerea*, L. (Fl. Fr., III, 134). Régions basse et moyenne; parties humides. C. (C. Mar.) et (P. Mab.).

1240. *Populus Tremula*, L. (Fl. Fr., III, 143). Les bois au-dessus des bains de Guagno (C. Mar.); Bastelica (E. Rev.).

1241. *Populus nigra*, L. (Fl. Fr., III, 145). Bord des eaux, régions basse et moyenne; paraît spontané (C. Mar.).

1242. *Populus pyramidalis*, Rosier (Fl. Fr., III, 145). Planté, surtout aux environs de Sartène (C. Mar.).

CXVII. PLATANÉES, PLATANÆ, *Lestib.*

1243. *Platanus orientalis*, L. (Fl. Fr., III, 145). Planté le long des promenades.

CXVIII. BÉTULACÉES, BETULACEÆ, *Endl.*

1244. *Betula alba*, L. (Fl. Fr., III, 147). D'après des indications que je crois exactes, on le trouve dans la forêt de Valdoniello, près du col de Vergié et dans la forêt de Tartagine (C. Mar.).

1245. *Alnus suaveolens*, Req. (Fl. Fr., III, 149). Hautes montagnes, dans les ravins; descend le long des torrents jusqu'à Guagno et Bocognano; c'est l'arbre qui croît aux plus grandes hauteurs (C. Mar.).

1246. *Alnus glutinosa*, Gærtn. (Fl. Fr., III, 149). Bois humides, bord des eaux; C. surtout dans la région moyenne (C. Mar.).
6. *macrocarpa* (Fl. Fr., III, 150). Portovecchio (E. Rev.); Vico (Fl. Fr.).

1247. *Alnus elliptica*, Req. (Fl. Fr., III, 150). Bords de la Solenzara, non loin de son embouchure (Fl. Fr.).

1248. *Alnus cordata*, Lois. (Fl. Fr., III, 150). Forêts des régions haute et moyenne, près des eaux; Vizzavona, Marmano, Teti, etc.; descend le long des torrents jusque dans la région basse; Gravona, Prunelli, Liamone, etc. (C. Mar.); le cap, Bastia, Corté, le Golo, le Tavignano, Portovecchio (P. Mab.).

CXIX. MYRICÉES, MYRICEÆ, A. Rich.

.....

CXX. ABIÉTINÉES, ABIETINEÆ, L. C. Rich.

1249. *Pinus Laricio*, α. *Poiretiana*, Endl. (Fl. Fr., III, 153). Régions moyenne et haute, où il forme de vastes forêts; atteint fréquemment 25 à 30 mètres de hauteur; fl. en avril (C. Mar.).

1250. *Pinus Pinea*, L. (Fl. Fr., III, 154). Cultivé pour ses amandes à Ajaccio, Bastia, etc. (C. Mar.). On trouve sur plusieurs plages, aux environs de Portovecchio, notamment à Santa-Giulia, un assez grand nombre d'arbres énormes de cette espèce, dépassant un mètre de diamètre; le nombre en diminue chaque année par les incendies; ils ne se resèment pas, peut-être parce qu'il reste rarement des cônes qui sont fort recherchés. Ont-ils été spontanés (E. Rev.)?

1251. *Pinus Pinaster*, Soland. (Fl. Fr., III, 154). Forme des forêts dans les régions basse et moyenne (C. Mar.).

1252. *Pinus Picea*, L. (Fl. Fr., III, 155). Forêt de Verde et d'Aitone, A. R. (C. Mar.); Bastelica; petite forêt au-dessus de Ghisoni; au-dessus de Portovecchio; on le trouve souvent à feuilles vertes sur les deux faces (E. Rev.).

CXXI. CUPRESSINÉES, CUPRESSINEÆ, L. C. Rich.

1253. *Juniperus alpina*, Clus. (Fl. Fr., III, 157). Région haute, en mai, juin; col de Vizzavona, de Verde, etc. (C. Mar.).

1254. *Juniperus Oxycedrus*, L. (Fl. Fr., III, 158). R. dans la montagne d'Ajaccio; Sagone, Balagne, vallée du Golo, çà et là (C. Mar.); Portovecchio (E. Rev.).

1255. *Juniperus phænicea*, L. (Fl. Fr., III, 159). Çà et là, en arbre, entre la Sagona et la Liscia; CC. en buissons bas à Bonifacio; C. par localités sur la côte orientale et au cap Corse (C. Mar.); Portovecchio (E. Rev.).

1256. *Taxus baccata*, L. (Fl. Fr., III, 159). Bords du Prunelli, en amont de Bastelica (E. Rev.); mont d'Oro (Fl. Fr.).

CXXII. GNÉTACÉES, GNETACEÆ, *Lindl.*

1257. *Ephedra distachya*, L. (Fl. Fr., III, 160). CC. dans les sables du littoral, à Calvi (C. Mar.).

EMBRANCHEMENT II
ENDOGENES PHANÉROGAMES
OU MONOCOTYLÉDONÉES

CXXIII. ALISMACÉES, ALISMACEÆ, *R. Br.*

1258. *Alisma Plantago*, L. (Fl. Fr., III, 164). Eaux stagnantes en avril, mai ; régions moyenne et basse (C. Mar.).

1259. *Alisma ranunculoïdes*, L. (Fl. Fr., III, 166). Bonifacio, Portovecchio (E. Rev.).

CXXIV. BUTOMÉES, BUTOMEÆ, *Rich.*

.....

CXXV. COLCHICACÉES, COLCHICACEÆ, *D. C.*

TRIBU I. **Colchicææ**, Nees.

1260. *Colchicum arenarium*, W. K. (Fl. Fr., III, 170). Montagnes entre Bastia et Saint-Florent, châtaigneraies de Saint-Pierre de Venaco, de Vico, du bassin supérieur du Liamone ; vallée du haut Ta-

vignano, bergerie de Morro-Cinto, etc., en août, septembre (C. Mar.); Portovecchio (E. Rev.). Bulbe généralement uniflore, mais quelquefois biflore et même plus, contrairement à l'assertion de la Flore de France.

1261. *Colchicum parvulum*, Tenor. (Fl. Fr., III, 171). A la Rocca della Vaccia, au-dessus d'Aullène, en août (E. Rev.).

TRIBU II. **Veratreae**, Nees.

1262. *Narthecium ossifragum*, Huds. (Fl. Fr., III, 173). Rochers humides au bord des cours d'eau, régions haute et moyenne; Boco-gnano, Vico, bains de Guagno, etc. C. (C. Mar.); mont Renoso, Bastelica, et de ce village à Cauro (E. Rev.); mont Rotondo (P. Mab.).

CXXVI. LILIACÉES, LILIACEÆ, D. C.

TRIBU I. **Discospermeae**, Gren. et Godr.

1263. *Lilium croceum*, Chaix. (Fl. Fr., III, 182). Bord de la route forestière de Tartagine à un kilomètre environ du col de San Colombano; CC. aux environs d'Aullène, d'où je l'ai reçu de M. Loyauté (C. Mar.); CC. dans la montagne, à Bastia (P. Mab.).

1264. *Lilium candidum*, L. (Fl. Fr., III, 182). Collines et maquis entre Bonifacio et Portovecchio, où il est spontané (E. Rev.); vignes de Bastia C. (P. Mab.).

1265. *Urginea Scilla*, Steinh. (Fl. Fr., III, 184). Ravin au-delà du Cacalo, dans la montagne d'Ajaccio; groupe de rochers au col Saint-Antoine (Ajaccio); parties basses de la grande Lavezzi, fl. en août, septembre. La forme d'Ajaccio a l'oignon blanc, et les feuilles très-glauques (C. Mar.); coteau de la Restonica, près de Corté; Portovecchio (E. Rev.); Bastia (P. Mab.).

1266. *Urginea undulata*, Kunth. (Fl. Fr., III, 184). Bonifacio, vers l'extrémité de la citadelle; environs de la Trinité, fl. en septembre (C. Mar.); Portovecchio (E. Rev.).

1267. *Urginea fugax*, Steinh. Ann. sc. nat. 1834. — Bonifacio, en septembre (E. Rev.). En voici la description : *Sepalis petalisque albidis, lined dorsali è fusco-purpurascente notatis, floribus paucis subsecundis, pedunculos æquantibus, bracteis refractis deciduis, scapo filiformi, foliis linearibus; pericarpium oblongum* (Steinh.).

TRIBU II. **Hyacinthææ**, Gren. et Godr.

1268. *Scilla autumnalis*, L. (Fl. Fr., III, 185). Régions basse et moyenne, aux lieux arides, en août, septembre. CC. (C. Mar.).

1269. *Scilla obtusifolia*, Poir. (Fl. Fr., III, 185). Endroits stériles, bord des chemins, à Bonifacio, en septembre (C. Mar.); Portovecchio (E. Rev.). L'espèce corse n'est pas l'espèce algérienne, décrite par Poiret, à feuilles beaucoup plus larges, et que j'ai observée en Algérie pendant nombre d'années; c'est la *Scilla intermedia*, Guss. et Parlat. fl. it. 2, espèce de Sicile, ainsi que M. Boreau l'a établi dans une notice de 1859. Je suis aussi sûr du type corse, dont j'ai vu des échantillons authentiques provenant de Requien, que du type algérien (C. Mar.).

1270. *Ornithogalum narbonense*, L. (Fl. Fr., III, 188). Rogliano, Bonifacio (E. Rev.).

1271. *Ornithogalum pyrenaicum*, L. (Fl. Fr., III, 189). Châtaigne-raies, buissons, en mai, Vico, vallée du Taravo, etc. fleurs d'un jaune verdâtre; feuilles existant encore au moment de la floraison, mais flétries (C. Mar.).

1272. *Ornithogalum exscapum*, Tenor. (Fl. Fr., III, 190). Pelouses des falaises à Bonifacio, en mars, avril. CC. au Sémaphore. La tige, dans les hautes herbes, atteint 20 à 30 centimètres. Rapportée à tort au type de Tenore, la plante corse est l'*Ornithogalum biflorum*, Jord. (P. Mab.); Ajaccio (Fl. Fr.).

1273. *Ornithogalum umbellatum*, L. (Fl. Fr., III, 191). Environs de Castelvechio (Ajaccio) au printemps; A. R. (C. Mar.).

1274. *Ornithogalum tenuifolium*, Guss. (Fl. Fr., III, 191). La Corse (Fl. Fr.).

1275. *Ornithogalum arabicum*, L. (Fl. Fr., III, 192). Parapets de la Citadelle d'Ajaccio; champs pierreux de Bonifacio, en avril, mai (C. Mar.); vignes de Bastia (P. Mab.).

1276. *Gagea Liottardi*, Schult. (Fl. Fr., III, 194). Mont Coscione. Croît parmi les *Gagea Soleirolii*, dont elle se distingue à distance par ses fleurs plus larges, d'un jaune plus vif. (E. Rev.).

1277. *Gagea arvensis*, Schult. (Fl. Fr., III, 194). Un type intermédiaire entre celui-ci et la *Gagea Granatelli*, Parlat., croît à Portovecchio dans les pelouses rases et les fentes des rochers maritimes, entre le port et la Saline, de février en avril; croît aussi à l'Ospédale, où il fleurit rarement (E. Rev.); se trouve aussi au Pigno, près de Bastia (P. Mab.).

1278. *Gagea bohemica*, Schult. (Fl. Fr., III, 195). Forêt de l'Ospédale, près Portovecchio (E. Rev.); environs de Bastia, le Pigno; C. Le type corse est distinct de la *Gagea bohemica*; c'est la *G. corsica*, Jord. breviar. (P. Mab.). Je rapporte à ce type une *Gagea* assez abondante sur le sommet du mont Aregnasca, et entre le col de Sevi et Marignana; fl. en mars, avril (C. Mar.).

1279. *Gagea Soleirolii*, Schultz. (Fl. Fr., III, 195). Bocognano, pentes du Renoso, sur les rochers; Coscione (E. Rev.); chemin de Corté au Niolo (Fl. Fr.).

1280. *Allium sativum*, L. (Fl. Fr., III, 196). Généralement cultivé.

1281. *Allium vineale*, L. (Fl. Fr., III, 197). Corté, buissons de la vallée de l'Orta, en été (C. Mar.).

1282. *Allium Porrum*, L. (Fl. Fr., III, 197). Généralement cultivé.

1283. *Allium polyanthum*, Rœm. et Schult. (Fl. Fr., III, 198). Ajaccio, surtout sur les parapets de la citadelle, en juin, juillet. Une des plus petites Sanguinaires est connue sous le nom d'isoletta del Porro, à cause de l'ail, de je ne sais quelle espèce, qui la couvre (C. Mar.).

1284. *Allium rotundum*, L. (Fl. Fr., III, 199). Endroits secs en été; Macinaggio, Ile-Rousse (C. Mar.).

1285. *Allium cepa*, L. (Fl. Fr., III, 202). Très-cultivé partout.

1286. *Allium Schœnoprasum*, L. (Fl. Fr., III, 202). Région haute, en juin, juillet. Forêt d'Aitone, sur une plate-forme de rochers, entre la route et la rivière, col de Vergié, mont Rotondo, des bergeries de Tortetto jusque près du sommet du mont d'Oro (C. Mar.); mont Renoso, etc. (E. Rev.).

1287. *Allium Chamæmoly*, L. (Fl. Fr., III, 203). Terrains maigres, en janvier, février. Bords du golfe d'Ajaccio, au-delà de la Chapelle des Grecs, environs d'Afa, Bonifacio (C. Mar.); Portovecchio (E. Rev.); Bastia (P. Mab.).

1288. *Allium subhirsutum*, L. (Fl. Fr., III, 203). Terrains pierreux; région basse et partie de la moyenne; CC. auprès d'Ajaccio, de Vico, etc. Les feuilles paraissent en septembre, les fleurs en mai, juin (C. Mar.); Saint-Florent, C. Bastia, plus rare (P. Mab.).

1289. *Allium triquetrum*, L. (Fl. Fr., III, 203). Régions basse et moyenne; haies et broussailles, en mars, avril. CC. (C. Mar.).

1290. *Allium pendulinum*, Tenor. (Fl. Fr., III, 204). Montagnes de la Sposata, à Vico (C. Mar.); pentes du Renoso au-dessus de Boco-gnano et de Vivario (E. Rev.); montagnes au-dessus des bains de Guagno (Fl. Fr.).

1291. *Allium roseum*, L. (Fl. Fr., III, 204). Ajaccio, du côté de Castelveccchio, etc. (C. Mar.).

6. *bulbiferum*, Gren. et Godr. (Fl. Fr., III, 205). Bonifacio (E. Rev.). Le type de Bonifacio, CC. aux environs du phare, n'est pas toujours bulbifère, mais il est toujours plus petit et à fleurs presque blanches; Bertoloni le croyait une espèce distincte. Est-ce l'*Allium obtusiflorum*, Req. indiqué à Bonifacio par M. Boreau ?

1292. *Allium neapolitanum*, Cyrill. (Fl. Fr., III, 205). Parapets de la citadelle et cultures, à Ajaccio, en mars, avril (C. Mar.); vignes de Bastia, C. (P. Mab.).

1293. *Allium nigrum*, L. (Fl. Fr., III, 205). Environs de Bastia, R. (E. Rev.); C. dans un pré au-dessus de Furiani (P. Mab.).

1294. *Allium ursinum*, L. (Fl. Fr., III, 206). Ruisseaux marécageux de la forêt de Marmano et des environs de Catagnone, dans la forêt d'Aitone, en mai, juin (C. Mar.).

1295. *Allium oleraceum*, L. (Fl. Fr., III, 207). Aullène (E. Rev.).

1296. *Allium paniculatum*, L. (Fl. Fr., III, 209). Marais de Biguglia, prairies humides; CC. (P. Mab.).

6. *pallens*, Gren. et Godr. (Fl. Fr., III, 209). Prairies maritimes à Portovecchio, etc. (E. Rev.).

1297. *Allium pauciflorum*, Viv. (Fl. Fr., III, 210). Rochers en aval de la grande cascade de la Pruniccia, en août (C. Mar.); Bonifacio; Portovecchio à l'Ospedale, Bastelica dans les bois de pins (E. Rev.);

lieux pierreux des collines et des montagnes, en juin, juillet; couvre le sommet des montagnes au Pigno, au Nebbio, à Corté, etc. Ne fleurit pas avant le 15 j^u. Pendant tout le printemps, on voit les feuilles percer à travers les ailles; elles sont détruites à l'époque de la floraison (P. Mab.); Calvi (Fl. Fr.).

1298. *Hyacinthus fastigiatus*, Bertol. (Fl. Fr., III, 217). Collines pierreuses et montagnes, du sud au nord, au printemps. C. en mars, avril, dans la région voisine de la mer, et en mai, juin, vers 1,000 à 1,500 mètres d'altitude. Plus forte sur les hauteurs. A moins d'être soumise à des procédés de dessiccation énergiques, les feuilles se couvrent de bulbilles dans l'herbier (C. Mar.), (E. Rev.) et (P. Mab.).

1299. *Bellevalia romana*, Rchb. (Fl. Fr., III, 217). Environs de l'étang de Biguglia, en avril (P. Mab.).

1300. *Muscari botryoides*, D. C. non Mill. (Fl. Fr., III, 219). Erbalunga et le Pigno (E. Rev.).

1301. *Muscari comosum*, Mill. (Fl. Fr., III, 219). Terrains maigres, en mars, avril. C. Mangé par les vigneron (C. Mar.).

TRIBU III. **Anthericæ**, Gren. et Godr.

1302. *Phalangium Liliago*, Schreb. (Fl. Fr., III, 224). Quenza (E. Rev.).

1303. *Simethis planifolia*, Gren. et Godr. (Fl. Fr., III, 222). Maquis humides entre Bonifacio et Portovecchio, en avril (C. Mar.).

1304. *Asphodelus fistulosus*, L. (Fl. Fr., III, 223). Bonifacio, dans les champs et la citadelle; Ajaccio, sur les remparts de la citadelle (C. Mar.); Calvi (E. Rev.); Bastia, Saint-Florent, C. (P. Mab.).

1305. *Asphodelus microcarpus*, Viv. (Fl. Fr., III, 223). Région basse, et parties chaudes de la moyenne, en mars, avril; aux lieux pierreux, et dans les maquis; CC. (C. Mar.).

1306. *Asphodelus corsicus*, Jord., brev. et icon. — Versants septentrionaux de la région moyenne, et commencement de la région haute; avril, mai. Panicules moins rameuses et fruits bien plus gros que dans l'espèce précédente (C. Mar.) et (P. Mab.). Les tubercules partent d'une souche horizontale; espèce voisine de l'A. ramosus des auteurs (E. Rev.).

CXXVII. SMILACÉES, SMILACEÆ, R. Br.

TRIBU I. **Parideæ**, Endl.

1307. *Paris quadrifolia*, L. (Fl. Fr., III, 227). Ruisseaux tourbeux près de Catagnone, dans la forêt d'Aitone, en mai, juin (C. Mar.).

TRIBU II. **Convallariæ**, Endl.

1308. *Streptopus amplexifolius*, D. C. (Fl. Fr., III, 228). Ruisseau tourbeux près de Catagnone, forêt d'Aitone (C. Mar.).

1309. *Polygonatum vulgare*, Desf. (Fl. Fr., III, 228). Berges ombragées de la Gravona, à hauteur du Busso, hameau de Bocognano (C. Mar.); Bastelica (E. Rev.).

1310. *Asparagus acutifolius*, L. (Fl. Fr., III, 232). Régions basse et moyenne; C. fl. printemps et automne (C. Mar.).

1311. *Asparagus albus*, L. (Fl. Fr., III, 233). Cargèse, dans les vergers voisins de la mer; Porto, près de la tour, et dans les rochers entre ce point et Partinello; R. (C. Mar.); anse de Paraguano, près Bonifacio. CC. (E. Rev.); pointe de la Chiappa, CC. (P. Mab.); Ajaccio et Corté (Fl. Fr.). Ces deux localités, la dernière surtout, sont très-douteuses. L'île de la Trinité, indiquée aussi dans la Flore, n'existe pas en Corse.

1312. *Ruscus aculeatus*, L. (Fl. Fr., III, 233). Parties fraîches des haies et des bois, régions basse et moyenne; C.; fl. septembre et octobre (C. Mar.).

1313. *Smilax aspera*, L. (Fl. Fr., III, 234). Régions basse et moyenne, haies et buissons; C. fl. en septembre, octobre. Les fruits mûrissent au bout d'un an, et sont rouges dans les deux variétés corses; ils noircissent seulement dans l'herbier. Il me semble au contraire les avoir vus noircir sur le vrai *Smilax mauritanica* d'Algérie (C. Mar.).

CXXVIII. DIOSCORÉES, DIOSCOREÆ, *R. Br.*

1314. *Tamus communis*, L. (Fl. Fr., III, 235). Rochers et buissons, en mars, avril, (C. Mar.).

CXXIX. IRIDÉES, IRIDEÆ, *Juss.*

1315. *Crocus minimus*, D. C. (Fl. Fr., III, 236). Terrains incultes, de janvier en mars; C. fleurit plus tard, et a des fleurs plus grandes sur les hauteurs (C. Mar.).

Trichonema Bulbocodium, Rchb. (Fl. Fr., III, 238). Ajaccio et Bonifacio (Fl. Fr.). Il est douteux que cette plante existe en Corse; on a confondu d'autres espèces avec elle (C. Mar.) et (P. Mab.).

1316. *Trichonema Linaresii*, Godr. et Gren. (Fl. Fr., III, 238). Portovecchio, au-dessus de la saline, en avril 1868. Diffère du *Tr. Requierii*, bien plus commun, par des pétales très-aigus, etc. (P. Mab.).

1317. *Trichonema Requierii* (*Romulea Requierii*, Parlat). Portovecchio, dans les gazons voisins des salines, Bonifacio, Ajaccio, dans les gazons mouillés du bord de la mer, au-delà de la Chapelle des Grecs, en mars. Fleurit après le *Tr. columnæ*, et quand celui-ci est à peu près passé. Fleurs violettes, relativement grandes, avec un onglet jaunâtre, longuement pédonculées, tandis que le *Tr. columnæ* fleurit au raz du sol (C. Mar.) et (P. Mab.).

1318. *Trichonema Revelierii*, Jord. Brev. et Icon.! Portovecchio, Bonifacio, Lavezzi, Bastia (P. Mab.).

1319. *Trichonema purpurascens*, Tenor. — Portovecchio, dans les sables humides, en avril (P. Mab.).

1320. *Trichonema columnæ*, Rchb. (Fl. Fr., III, 238). CC. en février, mars. Fleurs les plus petites du genre, d'un lilas pâle, à ras de terre; pédoncule croissant après l'anthèse; capsule prismatique oblongue à base hexagonale (C. Mar.).

1321. *Iris germanica*, L. (Fl. Fr., III, 241). Contre les rochers, dans la montagne d'Ajaccio, surtout au-dessus du parc du général Sebastiani; avril, mai. Semble une espèce naturalisée (C. Mar.).

1322. *Iris florentina*, L. (Fl. Fr., III, 241). Friches entre Bonifacio et Saint-Julien; CC. (E. Rev.).

1323. *Iris pseudacorus*, L. (Fl. Fr., III, 242). Régions basse et moyenne, bord des eaux, en avril, mai; CC. (C. Mar.).

1324. *Hermodactylus tuberosus*, Salisb. (Fl. Fr., III, 245). Ajaccio (Fl. Fr.). Je n'ai jamais rencontré en Corse cette plante qui croît aux environs de Toulon.

1325. *Gynandiris Sisyrinchium*, Parlat. (Fl. Fr., III, 246). Santa-Manza, C. (E. Rev.); Bonifacio (Fl. Fr.).

1326. *Gladiolus communis*, L. (Fl. Fr., III, 248). Bonifacio, sous les oliviers, en mai, juin; C. (E. Rev.).

1327. *Gladiolus segetum*, Gawl. (Fl. Fr., III, 248). Bastia, Campo di Loro près Ajaccio, Cauro, Bonifacio, etc. A. C. Celui de Cauro m'a paru un peu différent (C. Mar.).

CXXX. AMARYLLIDÉES, AMARYLLIDEÆ, *R. Br.*

TRIBU I. **Amaryllææ**, Endl.

1328. *Leucoïum roseum*, Lois. (Fl. Fr., III, 254). Régions basse et moyenne; rochers et terrains arides; de septembre en novembre, suivant la hauteur et suivant l'époque des pluies; fleurs odorantes; CC. La Flore de France indique à tort le mois de février pour moment de la floraison; on n'en voit point alors de traces. Les feuilles paraissent après les premières fleurs; toutes les hampes que j'ai vues étaient uniflores (C. Mar.).

1329. *Leucoïum longifolium*, Gay. (Fl. Fr., III, 252). Trouvé entre les bains de Guagno et le Fiume-Grosso, en avril 1852, et sur les rochers bordant la route de Porto à Calvi, en y arrivant de Girolata, en avril 1866 (C. Mar.); vallée de Bonifato, sur les pentes du mont

Grosso (de Calvi), 27 avril 1867 (P. Mab.); vallée d'Asco, mont d'Oro, rochers au-dessus de Vico (Fl. Fr.). Fleurs entièrement blanches des deux côtés, hampes le plus souvent biflores, feuilles longuement développées bien avant l'anthèse, sensiblement planes, et bien plus larges que celles du *L. roseum*.

TRIBU II. **Narcisseæ**, Endl.

1330. *Narcissus serotinus*, L. (Fl. Fr., III, 258). Bonifacio, Portovecchio, CC. Fleur de forme très-variable; hampe souvent triflore (E. Rev.); rochers de la route près de Pietra Corbara, au cap Corse (P. Mab.); cap de Revellata, en septembre, octobre (Fl. Fr.).

1331. *Narcissus Tazetta*, (Fl. Fr., III, 261). C. par localités en février, mars; formes et grandeur variables. Vallée de Chioni, Campo di Loro, presqu'île de la Parata, îles Sanguinaires, îles de Pierre à l'Île-Rousse, etc. (C. Mar.); la forme *N. canaliculatus* A. C. à Biguglia (P. Mab.).

1332. *Pancreatium maritimum*, L. (Fl. Fr., III, 262). Plages et cimetières de la grande île Lavezzi, CC.; plage Saint-Antoine, à Ajaccio. Fleurs paraissant en août, septembre, avant les feuilles; fructifie en octobre (C. Mar.); Portovecchio (E. Rev.).

1333. *Pancreatium illyricum*, L. (Fl. Fr., III, 263). Régions basse et moyenne aux endroits frais, en avril, mai; on en vend les fleurs sur le marché d'Ajaccio; je l'ai vu partout où je suis allé, Vico, Corté, etc. (C. Mar.); Portovecchio, CC. (E. Rev.); Bastia, C. (P. Mab.).

CXXXI. ORCHIDÉES, ORCHIDEÆ, *Juss.*

TRIBU I. **Cypripediæ**, Lindl.

.....

TRIBU II. **Neottiacæ**, Lindl.

1334. *Spiranthes aestivalis*, Rich. (Fl. Fr., III, 267). Suintements marécageux de la rive droite de la Gravona, à hauteur du Busso (Bocognano), en juillet (C. Mar.); çà et là autour de Bastia, etc. (P. Mab.).

1335. *Spiranthes autumnalis*, Rich. (Fl. Fr., III, 267). Pelouses et maquis, en septembre, octobre; Ajaccio, A. C. (C. Mar.); Bonifacio (E. Rev.); Bastia, C. (P. Mab.).

1336. *Cephalanthera ensifolia*, Rich. (Fl. Fr., III, 268). Portovecchio, Aullène (E. Rev.); Bastia (P. Mab.).

1337. *Cephalanthera rubra*, Rich. (Fl. Fr., III, 269). Forêt d'Aitone et de Valdoniello, A. C.; col Saint-Georges, R.; juin, juillet (C. Mar.); forêt de Vizzavona, du côté de Vivario; Quenza, vallée entre les monts Coscione et Asinao (E. Rev.).

1338. *Epipactis latifolia*, All. (Fl. Fr., III, 270). Châtaigneraies et bois, à Vico; A. C. Bocognano? Sartène? il y a au moins des types voisins dans ces localités (C. Mar.); Bastia (P. Mab.).

1339. *Epipactis microphylla*, Swartz (Fl. Fr., III, 271). Forêt de Vizzavona (C. Mar.); Vivario (E. Rev.).

1340. *Listera ovata*, R. Br. (Fl. Fr., III, 272). Endroits humides, au col Saint-Georges, en juin (C. Mar.); Bastia (P. Mab.).

1341. *Neottia nidus avis*, Rich. (Fl. Fr., III, 273). Bois taillis au-dessus de Cardo, au printemps (C. Mar.); forêt de Vizzavona (E. Rev.).

1342. *Limodorum abortivum*, Swartz (Fl. Fr., III, 273). Maquis des environs d'Ajaccio, en mai; R. (C. Mar.); Bonifacio et Portovecchio (E. Rev.).

6. *abreviatum*, Gren. et Godr. Bonifacio et Portovecchio, où il est plus commun que le type (E. Rev.).

TRIBU III. **Gastrodicæ**, Lindl.

.....

TRIBU IV. **Malanidæ**, Lindl.

.....

TRIBU V. **Ophrydeæ**, Lindl.

1343. *Serapias cordigera*, L. (Fl. Fr., III, 276). Région basse, dans les terrains stériles, en mai. C. (C. Mar.).

1344. *Serapias longipetala*, Pollich. (Fl. Fr., III, 278). Collines et maquis, en mai. Ajaccio, Sartène, etc. (C. Mar.); Portovecchio (E. Rev.).

1345. *Serapias lingua*, L. (Fl. Fr., III, 280). Endroits stériles et secs, en mai. Ajaccio, etc. (C. Mar.).

1346. *Serapias oculata*, Gay. (Fl. Fr., III, 280). Bonifacio, Portovecchio, etc. (E. Rev.).

1347. *Aceras anthropophora*, R. Br. (Fl. Fr., III, 281). Bonifacio, collines et friches, en avril, mai; C. (C. Mar.); Saint-Florent (P. Mab.).

1348. *Aceras densiflora*, Boiss. (Fl. Fr., III, 282). Endroits humides, en avril, mai; rochers de la montagne d'Ajaccio, maquis et broussailles à Vico, la Soccia, bains de Guagno, etc; vallée du Fango de Galéria; Bonifacio, Portovecchio; C. Ajaccio excepté (C. Mar.); Bastia et montagnes environnantes; C. (P. Mab.).

1349. *Aceras longibracteata*, Rehb. (Fl. Fr., III, 282). Bonifacio, rochers de la rive droite du port, dans une petite vallée débouchant sur la route nationale, en mars, avril. Indiqué par la Flore de France à Ajaccio, où je ne l'ai pas vu (C. Mar.).

1350. *Aceras hircina*, Lindl. (Fl. Fr., III, 283). Corse (Fl. Fr.).

1351. *Orchis papilionacea*, L. (Fl. Fr., III, 284). Région basse, en avril. C. (C. Mar.).

1352. *Orchis Morio*, L. (Fl. Fr., III, 285). Bois, broussailles, plantations d'oliviers, coteaux de la région basse, en mars, avril, C. (C. Mar.) et (P. Mab.).

1353. *Orchis coriophora*, L. *6. fragrans*, Gren. et Godr. (Fl. Fr., III, 287). Montagne d'Ajaccio, en mai, dans les maquis du plateau

au-delà des vignes (C. Mar.); montagnes de Bocognano (E. Rev.); Bastia, au Pigno (P. Mab.).

1354. *Orchis tridentata*, Scop. *♂. acuminata*, Gren. et Godr. (Fl. Fr., III, 288). Maquis près du col Saint-Georges, en avril; R. (C. Mar.); Portovecchio (E. Rev.); Bonifacio, Bastia (Fl. Fr.).

1355. *Orchis provincialis*, Balb. (Fl. Fr., III, 293). Maquis au-dessous de la forêt de Teti; environs de Bastia, en avril (C. Mar.); l'Ospédale, Bastelica (E. Rev.). Le type corse est l'*O. pauciflora*, Ten. (P. Mab.).

1356. *Orchis laxiflora*, Lam. (Fl. Fr., III, 293). Marécages au col Saint-Georges, en juin (C. Mar.); Portovecchio (E. Rev.); environs de Biguglia (P. Mab.).

1357. *Orchis sambucina*, L. (Fl. Fr., III, 295). Maquis du col Saint-Georges, en avril, mai (C. Mar.); Rogliano? vu seulement en fruits (E. Rev.).

1358. *Orchis bifolia*, L. (Fl. Fr., III, 297). Marécages du col Saint-Georges, en juin (C. Mar.).

1359. *Ophrys tenthredinifera*, Willd. (Fl. Fr., III, 302). Bonifacio; rochers calcaires, en mars, avril (C. Mar.).

1360. *Ophrys arachnites*, Reich. (Fl. Fr., III, 302). Collines d'Ajaccio, en mai (C. Mar.).

1361. *Ophrys bombiliflora*, Link (Fl. Fr., III, 303). Bords des chemins entre Bonifacio et le phare, en avril (C. Mar.); col de Tighime (P. Mab.).

1362. *Ophrys fusca*, Link (Fl. Fr., III, 305). Bonifacio; rochers calcaires, en mars, avril (C. Mar.).

1363. *Ophrys lutea*, Cav. (Fl. Fr., III, 305). Bord des chemins entre Bonifacio et le phare, en mars, avril (C. Mar.).

CXXXII. HYDROCHARIDÉES, HYDROCHARIDEÆ,
L. C. Rich.

TRIBU I. **Stratioïdeæ**, Endl.

.....

TRIBU II. **Vallisnericæ**, Endl.

.....

CXXXIII. JUNCAGINÉES, JUNCAGINEÆ, *Rich.*

1364. *Triglochin Barrelieri*, Lois. (Fl. Fr., III, 310). Pelouses humides près des salines et de la mer, à Portovecchio, en mars, avril (C. Mar.); Bonifacio (E. Rev.).

1365. *Triglochin laxiflorum*, Guss.— De la petite plaine de la Madrague à l'isthme de la Parata, en octobre (C. Mar.); Bonifacio, Portovecchio (E. Rev.). Cette espèce diffère de la précédente par ses feuilles planes et non cylindriques, par l'époque de la floraison, et le plus grand écartement des fleurs.

CXXXIV. POTAMÉES, POTAMEÆ, *Juss.*

1366. *Potamogeton natans*, L. (Fl. Fr., III, 312). Eaux stagnantes; Bastia (P. Mab.).

1367. *Potamogeton pusillus*, L. (Fl. Fr., III, 317). Mares de l'em-

bouchure de la Gravona (C. Mar.); eaux douces à Biguglia, C.; Saint-Florent, Calvi (P. Mab.).

1368. *Potamogeton pectinatus*, L. (Fl. Fr., III, 319). Eaux saumâtres à Bastia, cap Corse, Saint-Florent, Portovecchio; C. (P. Mab.). On trouve à Portovecchio un *Potamogeton* rapporté par M. Boreau au *P. Berchtoldi*, Fréb. (E. Rev.).

1369. *Zanichellia dentata*, Wild. ♂. *pedicellata*, Gren. et Godr. (Fl. Fr., III, 320 et 321). Portovecchio (E. Rev.).

1370. *Althenia filiformis*, Petit (Fl. Fr., III, 321). Corse? (Herb. Req.). Un échantillon très-complet contenu dans l'herbier donné par le docteur Montepagano n'avait pas d'indication de localité; il venait très-probablement de Corse, et doit être recherché dans le sud de l'île.

CXXXV. NAJADÉES, NAJADEÆ, *Link.*

.....

CXXXVI. ZOSTÉRACÉES, *Adr. de Juss.* Élém. de bot.

1371. *Posidonia caulini*, Kœnig. (Fl. Fr., III, 323). Nous rapportons à cette espèce, sans en avoir vu de fructifications, une plante très-commune sur la majeure partie des côtes, où elle forme de vastes prairies sous-marines; les feuilles, dont la mer jette d'énormes amas sur les plages à chaque gros temps, ont un centimètre environ de largeur (C. Mar.), (E. Rev.) et (P. Mab.).

1372. *Ruppia maritima*, L. (Fl. Fr., III, 324). Eaux saumâtres auprès de la rade de Portovecchio, en avril, mai (C. Mar.); Bonifacio (Fl. Fr.).

1373. *Ruppia brachypus*, Gay. (Fl. Fr., III, 324). Portovecchio (E. Rev.).

1374. *Zostera marina*, L. *6. angustifolia*, Horn. (Fl. Fr., III, 325). On trouve abondamment dans le golfe de Portovecchio cette plante ou une très-voisine, jamais vue en fructification, à rhizomes rampants, à feuilles larges de deux millimètres (E. Rev.). La même espèce existe dans les eaux peu profondes du golfe d'Ajaccio, principalement à droite de la batterie de Maestrello (C. Mar.).

CXXXVII. LEMNACÉES, LEMNACEÆ, *Duby.*

1375. *Lemna minor*, L. (Fl. Fr., III, 327). De Bastia à Biguglia (P. Mab.). Probablement très-répandue. Je n'ai pas étudié les *Lemna*, que j'ai vues à peu près dans toutes les eaux stagnantes, en hiver et au printemps (C. Mar.).

CXXXVIII. AROIDÉES, AROIDEÆ, *Juss.*

TRIBU I. **Euaroïdeæ**, R. Br.

1376. *Arum dracuncululus*, L. (Fl. Fr., III, 329). La Corse (Fl. Fr.). Je l'ai vu seulement dans des cultures, où il se reproduit, mais a certainement été importé (C. Mar.).

1377. *Arum muscivorum*, L. f. (Fl. Fr., III, 329). Ile de la Mezzomare, dans les pierres au-dessous du phare, du côté du large; rive droite de la Gravona, à hauteur du Busso (Bocognano), dans les broussailles (C. Mar.); coteaux de la Restonica, au-dessus de Corté, Vivario sur la route de Vezzani; CC. à Lavezzi (E. Rev.); haut Tavignano (Fl. Fr.).

1378. *Arum italicum*, Mil. (Fl. Fr., III, 330). Région haute et partie de la moyenne, en avril, mai; CC. (C. Mar.).

1379. *Arum pictum*, L. f. (Fl. Fr., III, 331). Sables et terrains pierreux de la région basse, excepté à Bastia et au cap Corse; C. Les fleurs paraissent en octobre, avant les premières feuilles ou en même temps; l'hiver, les bergères d'Ajaccio enveloppent leurs brucios avec les feuilles de cet *Arum* (C. Mar.).

1380. *Arum Arisarum*, L. (Fl. Fr., III, 331). Régions basse et moyenne; automne et printemps; CC. fruits peu nombreux, tronqués au sommet (C. Mar.).

TRIBU II. **Acoroïdæ**, Schot.

.....

CXXXIX. TYPHACÉES, *Juss.*

1381. *Typha angustifolia*, L. (Fl. Fr., III, 334). Eaux stagnantes des régions basse et moyenne, en juin (C. Mar.).

1382. *Sparganium ramosum*, L. (Fl. Fr., III, 336). Bord des eaux, en juillet; Biguglia et Saint-Florent; CC. (P. Mab.).

CXL. JONCÉES, JUNCEÆ, *D. C.*

1383. *Juncus effusus*, L. (Fl. Fr., III, 339). Corse (Fl. Fr.).

1384. *Juncus acutus*, L. (Fl. Fr., III, 341). C. sur les plages, en mai, juin (C. Mar.).

1385. *Juncus maritimus*, Lam. (Fl. Fr., III, 341). Rivages, en juin-août; C. (C. Mar.).

1386. *Juncus pygmaeus*, Thuill. (Fl. Fr., III, 343). Maquis des régions basse et moyenne, de mai en juin. C. (C. Mar.). Une espèce voisine, *J. Sorrentini*, Parlat. rapportée par Requier au *J. pygmaeus* est indiquée à Portovecchio par Parlatore (E. Rev.).

1387. *Juncus capitatus*, Weig. (Fl. Fr., III, 343). Mêmes endroits que le précédent; C. (C. Mar.) et (P. Mab.).

1388. *Juncus supinus*, Moench. (Fl. Fr., III, 344). Bonifacio, Bastelica (E. Rev.).

1389. *Juncus heterophyllus*, Léon Dufour (Fl. Fr., III, 344). Bonifacio (E. Rev.).

1390. *Juncus lamprocarpus*, Ehrh. (Fl. Fr., III, 345). Bonifacio, le type et la variété (E. Rev.).

1391. *Juncus Requièni*, Parlat. — Aullène, en montant au Coscione (E. Rev.). Capsule d'un brun luisant, triquètre, ovoïde, obtuse avec un mucron dépassant d'un tiers environ les lobes du périanthe. Les tiges, hautes à peine de 4 à 5 centimètres, naissent d'un rhizome grêle et longuement rampant; ce junc semble une miniature du *J. alpinus*, Vill. (Note de M. Boreau); lac de Vatelacca au Renoso (P. Mab.).

1392. *Juncus obtusiflorus*, Ehrh. (Fl. Fr., III, 348). On trouve un type voisin à Bonifacio et Bastelica (E. Rev.); C. à Bastia; tout l'étang de Biguglia; Saint-Florent (P. Mab.).

1393. *Juncus multiflorus*, Desf. (Fl. Fr., III, 349). Portovecchio (E. Rev.); Bonifacio, Ajaccio, etc., en mai, juin (Fl. Fr.).

1394. *Juncus bicephalus*, Viv. (Fl. Fr., III, 351). Petit marécage au-delà de la Chapelle des Grecs, entre la mer et la route; fossés de Barbicaja, ruisseaux de la plaine de Vignola, au printemps (C. Mar.); anse de Sprono, marais salés de Santa-Manza (Fl. Fr.).

1395. *Juncus Tenagei*, L. f. (Fl. Fr., III, 351). Bonifacio, Portovecchio (E. Rev.).

1396. *Juncus bufonius*, L. *ε. fasciculatus* (Fl. Fr., III, 351 et 352). Flaques d'eau et mares desséchées, auprès de la Chapelle Sainte-Lucie d'Ajaccio (C. Mar.); Bonifacio, Portovecchio, Rogliano (E. Rev.).

1397. *Luzula pilosa*, Wild. (Fl. Fr., III, 352). Une forme voisine, peut-être distincte, à peine en fleur à la fin d'août, croît dans les rochers du mont Renoso, au nord, au-dessus du lac Bracco (E. Rev.).

1398. *Luzula Forsteri*, D. C. (Fl. Fr., III, 352). Bois et maquis de la région moyenne et basse; avril, mai. C. (C. Mar.).

1399. *Luzula nivea*, D. C. (Fl. Fr., III, 355). La plante corse rap-

portée à ce type et à celui de la *Luzula albidu* dans la Flore de France est la *Luzula pedemontana*, Boissier, forme intermédiaire entre ces deux types, mais plus rapprochée de la *Luzula nivea*. Forêts et broussailles de la région haute; descend jusque dans la moyenne, le long des torrents, notamment à Bastelica. A. C. en mai, juin (C. Mar.), (E. Rev.) et (P. Mab.).

1400. *Luzula spicata*, D. C. (Fl. Fr., III, 356). Sommités des monts Rotondo, d'Oro et Renoso; juillet (C. Mar.) et (E. Rev.).

CXII. CYPÉRACÉES, CYPEROIDEÆ, Juss.

TRIBU I. *Cypereæ*, Koch.

1401. *Cyperus longus*, L. (Fl. Fr., III, 358). Endroits humides de la région basse; CC. en juin, juillet (C. Mar.). On trouve à Portovecchio un type voisin, *Cyperus Preslii*, Parlat. facile à distinguer par les rayons de l'ombelle moins nombreux, bien moins allongés, à ramifications bien plus courtes (E. Rev.).

1402. *Cyperus badius*, Desf. (Fl. Fr., III, 358). Aullène (E. Rev.); Ajaccio, en juin, juillet (Fl. Fr.).

1403. *Cyperus olivaris*, Targ. Tozz. (Fl. Fr., III, 359). Bastia (P. Mab.); Aléria, Corté, d'août en novembre (Fl. Fr.).

1404. *Cyperus aureus*, Tenor. (Fl. Fr., III, 360). Ruisseau du Fango, à Bastia (C. Mar.); Erbalunga (P. Mab.); Corté, Bonifacio (Fl. Fr.).

1405. *Cyperus fuscus*, L. (Fl. Fr., III, 360). Régions basse et moyenne, dans les lieux humides et sablonneux; C. (C. Mar.).

1406. *Cyperus schanoïdes*, Griseb. (Fl. Fr., III, 360). Sables du littoral de l'étang de Diana, à l'embouchure du Tavignano, dans les parties sèches (C. Mar.); Bastia, cap Corse, de mai en juillet (P. Mab.); Balistra (Fl. Fr.).

1407. *Cyperus Monti*, L. (Fl. Fr., III, 361). Étangs près de l'embouchure de la Gravona, en été (C. Mar.).

1408. *Cyperus flavescens*, L. (Fl. Fr., III, 362). Endroits humides de la région basse, en été. Barbicaja, Vignola, etc. (C. Mar.). On trouve à Bonifacio un type voisin, mais distinct, *Cyperus virescens*, Hoffm. (E. Rev.).

1409. *Schænus nigricans*, L. (Fl. Fr., III, 363). Roches humides du littoral; avril, mai (C. Mar.).

TRIBU II. **Scirpeæ**, Koch.

1410. *Cladium Mariscus*, R. Br. (Fl. Fr., III, 364). Mares à l'embouchure des ruisseaux du cap Corse; embouchure du Liamone; bords de la mer à Barbicaja, en juin, juillet (C. Mar.); Bonifacio, à Santa-Manza; Portovecchio (E. Rev.).

1411. *Fuirena pubescens*, Kunth. (Fl. Fr., III, 368). Rochers humides et sources, au printemps et en été; Ajaccio; C.; vallée de la Gravona jusqu'à Bocognano (C. Mar.); bords de l'Oso à Portovecchio (E. Rev.).

1412. *Scirpus maritimus*, L. (Fl. Fr., III, 370). Embouchure de la Gravona, en été (C. Mar.); Portovecchio, avec la variété *macrostachys* (E. Rev.); Bastia, Saint-Florent, Calvi, etc. C. (P. Mab.).

1413. *Scirpus holoschænus*, L. (Fl. Fr., III, 371). Région basse, aux endroits frais; printemps, été; C. (C. Mar.).

1414. *Scirpus lacustris*, L. (Fl. Fr., III, 372). Eaux dormantes; embouchures de la Gravona, du Liamone, etc.; en été; C. (C. Mar.); Bastia (P. Mab.); la variété *digynus*, à Rogliano (E. Rev.).

1415. *Scirpus Duvalii*, Hoppe (Fl. Fr., III, 373). Rogliano (E. Rev.).

1416. *Scirpus triqueter*, L. mant. (Fl. Fr., III, 373). Bonifacio (E. Rev.).

1417. *Scirpus Savii*, Seb. et Maur. (Fl. Fr., III, 377). Lieux humides et marécageux, de mai en juillet. C. partout, la région haute exceptée, où il manque (C. Mar.), (E. Rev.) et (P. Mab.).

1418. *Scirpus cæspitosus*, L. (Fl. Fr., III, 379). Région haute; bords du lac dell'Oriente au Rotondo, en été; CC. (C. Mar.); Mont Renoso (P. Mab.).

1419. *Eleocharis palustris*, R. Br. (Fl. Fr., III, 380). Marécages des régions basse et moyenne, en été; Vignola, etc. (C. Mar.); Biguglia, Saint-Florent (P. Mab.).

TRIBU III. **Cariceæ**, Koch.

1420. *Carex divisa*, Huds. (Fl. Fr., III, 390). Bonifacio (E. Rev.); lieux frais et sablonneux des côtes; Ajaccio, Bonifacio, Bastia; C. (P. Mab.).

1421. *Carex vulpina*, L. (Fl. Fr., III, 393). Marais à Biguglia, Calvi, etc., en mai, A. C. (P. Mab.).

1422. *Carex divulsa*, Good. (Fl. Fr., III, 394). Portovecchio (E. Rev.); Bastia; C. (P. Mab.).

1423. *Carex echinata*, Murr. (Fl. Fr., III, 398). Hauts sommets humides et bords des lacs, au Rotondo, Renoso, etc. C. (P. Mab.); une forme naine au Coscione (E. Rev.).

1424. *Carex Linkii*, Schk. (Fl. Fr., III, 399). Régions basse et moyenne; lieux stériles, en avril, mai. C. (C. Mar.).

1425. *Carex intricata*, Tin. et Parl. (Fl. Fr., III, 432, espèces exclues). Renoso, Rotondo, etc.; paraît une simple variété du *Carex Goodenowii* due à l'altitude (P. Mab.).

1426. *Carex glauca*, Scop. (Fl. Fr., III, 404). *α. genuina* (id., 405). Lieux sablonneux et humides; Ajaccio; A. C. (C. Mar.).

♂. *erythrostachys* (id., 405). Bonifacio, en allant au phare, en avril (C. Mar.).

1427. *Carex microcarpa*, Salzm. (Fl. Fr., III, 405). Régions basse et moyenne, aux lieux humides, en juin, juillet. Ajaccio, Vico, Boccagnano, Bastelica, etc. C. (C. Mar.); Rogliano, Portovecchio, etc. (E. Rev.); montagnes, à Bastia; A. C. (P. Mab.).

1428. *Carex maxima*, Scop. (Fl. Fr., III, 405). Rogliano? (E. Rev.); Biguglia; A. C. (P. Mab.).

1429. *Carex olbiensis*, Jord. (Fl. Fr., III, 408). C. autour de Bastia, en avril, mai (P. Mab.).

1430. *Carex hispida*, Wild. (Fl. Fr., III, 412). Bonifacio, ainsi que la variété ♂. *anacantha* (E. Rev.).

1431. *Carex præcox*, Jacq. (Fl. Fr., III, 412). Pelouses des montagnes moyennes, de février en mai; C. (P. Mab.).

1432. *Carex Halleriana*, Asso (Fl. Fr., III, 416). Montagne d'Ajaccio, en mars, avril (C. Mar.); une variété, ♂. *corsica*, P. Mab., sommet du Pigno (P. Mab.).

1433. *Carex frigida*, All. (Fl. Fr., III, 419). Pozzi du mont Renoso (P. Mab.); mont Rotondo (Fl. Fr.).

1434. *Carex sylvatica*, Huds. (Fl. Fr., III, 422). Bastia; A. C. (P. Mab.); bois à Corté, en juin (Fl. Fr.).

Carex depauperata, Good. (Fl. Fr., III, 422). N'existe pas à Bastia; y est indiqué par confusion avec le *Carex olbiensis* qui n'en était pas encore distingué (P. Mab.).

1435. *Carex distans*, L. (Fl. Fr., III, 425). C. dans tous les marais maritimes, de mai en juin (E. Rev.) et (P. Mab.).

1436. *Carex binervis*, Sm. (Fl. Fr., III, 426). Bonifacio (Fl. Fr.). Station douteuse.

1437. *Carex extensa*, Good. (Fl. Fr., III, 426). Sables maritimes à Rogliano, Bonifacio (E. Rev.); Bastia, Saint-Florent (P. Mab.); Ajaccio (Fl. Fr.).

1438. *Carex punctata*, Gaud. (Fl. Fr., III, 427). Bonifacio, Portovecchio, au pont de l'Oso (E. Rev.); Bastia, jusqu'au sommet du Pigno (P. Mab.); Ajaccio, Corté, bains de Guagno (Fl. Fr.).

1439. *Carex laevigata*, Smith (Fl. Fr., III, 427). Bastia, en mai, juin (Fl. Fr.).

1440. *Carex paludosa*, Good. (Fl. Fr., III, 429). Les fossés à Campo di Loro (C. Mar.); Bastia, marais de Biguglia; avril, mai (P. Mab.).

CXLII. GRAMINÉES, GRAMINEÆ, *Juss.*

TRIBU I. **Oryzæ**, Kunth.

1441. *Leersia oryzoides*, Soland. (Fl. Fr., III, 437), Fossés et ruisseaux aux environs d'Ajaccio, en été (C. Mar.); Bastia, A. C. (P. Mab.).

TRIBU II. **Phalaridæ**, Kunth.

1442. *Phalaris canariensis*, L. (Fl. Fr., III, 438). Bastia, subsontanée (P. Mab.).

1443. *Phalaris brachystachys*, Link. (Fl. Fr., III, 438). Lieux stériles, Bastia (P. Mab.); Ajaccio, Bonifacio (Fl. Fr.).

1444. *Phalaris minor*, Retz. (Fl. Fr., III, 439). Rogliano (E. Rev.); Ajaccio, Bonifacio (Fl. Fr.).

1445. *Phalaris paradoxa*, L. (Fl. Fr., III, 440). Rogliano (E. Rev.).

1446. *Phalaris cærulescens*, Desf. (Fl. Fr., III, 440). Lieux humides, en avril, mai; Bonifacio (E. Rev.); Bastia (P. Mab.); Ajaccio (Fl. Fr.).

1447. *Phalaris nodosa*, L. (Fl. Fr., III, 441). Les champs, à Bonifacio (E. Rev.); Bastia, Saint-Florent, bords du Golo, etc. (P. Mab.); Calvi, Ajaccio, en mai, juin (Fl. Fr.).

1448. *Phalaris arundinacea*, L. (Fl. Fr., III, 441). Le bord des eaux; Aullène (E. Rev.); le Renoso (P. Mab.).

1449. *Anthoxanthum odoratum*, L. (Fl. Fr., III, 442). J'en ai vu deux formes distinctes et vivaces; l'une, probablement le type, C. dans les bois et châtaigneraies de Vico, à chaumes peu nombreux, grands par rapport aux feuilles radicales étalées, est odorante; l'autre (espèce distincte?) est inodore, à fortes touffes multicaules, à feuilles nombreuses, dressées, rudes, atteignant plus de la moitié de la hauteur du chaume: elle abonde sur les flancs du mont d'Oro depuis les bergeries de Tortetto jusque près du sommet; elle existe aussi, ce me semble, auprès des bergeries de Timozzo (C. Mar.); mont Renoso, près du sommet (E. Rev.).

1450. *Anthoxanthum Puelii*, Lecoq et Lam. (Fl. Fr., III, 443). Herbages de la région basse, en juin; Campo di Loro, etc. C. (C. Mar.); Portovecchio, etc. C. (C. Mar.).

1451. *Crypsis alopecuroides*, Schrad. (Fl. Fr., III, 444). Aléria, en août, septembre, aux lieux inondés l'hiver (Fl. Fr.). Je rapporte à cette espèce des échantillons desséchés et peu déterminables que j'ai trouvés en juillet 1867 sur la grande île Lavèzzi; elle y serait alors fort commune en mai ou juin (C. Mar.).

1452. *Crypsis schœnoïdes*, Lam. (Fl. Fr., III, 445). Marais de Capodi-Padule, à Portovecchio? (E. Rev.).

1453. *Crypsis aculeata*, Ait. (Fl. Fr., III, 445). Marais de Capodi-Padule, à Portovecchio (E. Rev.); marais de Barcaggio, au cap Corse (P. Mab.).

1454. *Phleum pratense*, L. *ℓ. nodosum*, Gaud. (Fl. Fr., III, 446). Bastelica (E. Rev.).

1455. *Phleum Bœhmeri*, Wibel (Fl. Fr., III, 446). Bonifacio, Calenzana, etc.; juin, juillet (Fl. Fr.).

1456. *Phleum alpinum*, L. (Fl. Fr., III, 447). Pâturages élevés, en juillet, août; mont Rotondo (C. Mar.); mont Renoso (E. Rev.); mont Grosso (P. Mab.).

1457. *Alopecurus bulbosus*, L. (Fl. Fr., III, 451). Lieux humides, de mai en juillet; Bonifacio (E. Rev.); Bastia (P. Mab.); Saint-Florent (Fl. Fr.).

TRIBU III. **Sesleriaceæ**, Koch.

1458. *Echinaria capitata*, Desf. (Fl. Fr., III, 455). C. en Corse (Fl. Fr.). Son existence aux lieux que nous avons explorés nous paraît douteuse.

TRIBU IV. **Panicææ**, Kunth.

1459. *Setaria glauca*, P. Beauv. (Fl. Fr., III, 456). Lieux sablonneux et humides des régions basse et moyenne, en été; CC. (C. Mar.) et (P. Mab.).

1460. *Setaria viridis*, P. Beauv. (Fl. Fr., III, 457). Bocognano, Vico, etc. (C. Mar.); Bastia etc. (P. Mab.).

1461. *Setaria ambigua*, Guss. (Fl. Fr., III, 457). Plaines des Cannes (Ajaccio), dans les vignes, en été (C. Mar.).

1462. *Setaria verticillata*, P. Beauv. (Fl. Fr., III, 458). Infeste les cultures à Ajaccio, Vico, etc. (C. Mar.); C. partout (P. Mab.).

1463. *Panicum repens*, L. (Fl. Fr., III, 460). Gazon humides et marécageux, près de l'embouchure de la Gravona, rive droite (C. Mar.); plage de la Renella, près de Bastia (E. Rev.); C. à l'entrée de l'étang de Biguglia, cap Corse, Saint-Florent (P. Mab.).

1464. *Panicum Crus Galli*, L. (Fl. Fr., III, 460). Lieux humides, régions basse et moyenne; été; C. (C. Mar.).

1465. *Panicum sanguinale*, L. (Fl. Fr., III, 461); Lieux frais, en été. C. (C. Mar.).

1466. *Panicum glabrum*, Gaud. (Fl. Fr., III, 462). Bastia; champs et cultures; juillet-octobre (F. Mab.).

TRIBU V. **Spartineæ**, Godr. et Gren.

1467. *Cynodon dactylon*, Pers. (Fl. Fr., III, 463). CC. partout, en été, automne (C. Mar.).

1468. *Spartina versicolor*, Fabre (Fl. Fr., III, 463). Rochers du bord de la mer, aux endroits où l'eau suinte, de la Chapelle des Grecs à la Parata; septembre, octobre; chaumes fertiles les moins nombreux (C. Mar.); golfe de Santa-Manza, Portovecchio (E. Rev.); étang de Biguglia, où elle atteint de grandes proportions (P. Mab.).

TRIBU VI. **Andropogoneæ**, Kunth.

1469. *Andropogon hirtum*, L. (Fl. Fr., III, 469). Coteaux stériles et pierreux des régions basse et moyenne; C. dans l'arrondissement d'Ajaccio, où il fleurit à peu près toute l'année (C. Mar.); Bastia, Saint-Florent, le cap, Corté, etc. (P. Mab.).

1470. *Andropogon pubescens*, Vis. (Fl. Fr., III, 469). Collines entre Sartène et Pianottoli (C. Mar.); Rogliano, Bonifacio (E. Rev.) Ajaccio, mont Saint-Angelo (Fl. Fr.).

1471. *Sorghum Halepense*, Pers. (Fl. Fr., III, 470). Cultures humides, maïs et vignes surtout; plus commun au cap Corse qu'ailleurs; été (C. Mar.). Probablement introduit (P. Mab.).

1472. *Erianthus Ravennæ*, P. Beauv. (Fl. Fr., III, 471). Biguglia; R. (P. Mab.). Figure sous le nom faux d'*Arundo festucoïdes* dans l'herbier de M. Romagnoli.

TRIBU VII. **Imperateæ**, Godr. et Gren.

1473. *Imperata cylindrica*, P. Beauv. (Fl. Fr., III, 472). Berges de la mer aux lieux humides, de la Chapelle des Grecs à la Parata, notamment à Barbicaja et Vignola; en mai, juin; épis d'un rouge noir au moment de la floraison, blanchissant par la maturation ou la dessiccation (C. Mar.); Bonifacio, Portovecchio, CC. (E. Rev.); forme des prairies dans les endroits humides à l'entour de l'étang de Biguglia. Les feuilles y sont très-larges (1 c.), hautes de 1 m. à 1 m. 50; la plante y fleurit très-rarement, a des épis grêles, à fleurs

écartées. C. dans les sables maritimes de quelques plages de l'île (P. Mab.); Calvi (Fl. Fr.).

TRIBU VIII. **Arundinaceæ**, Kunth.

1474. *Arundo Donax*, L. (Fl. Fr., III, 472). Cultivé pour faire des échelas; existe dans tous les vignobles; fl. en septembre, octobre (C. Mar.).

1475. *Arundo Pliniana*, Turr. (Fl. Fr., III, 473). Bord des eaux à Portovecchio; RR. (E. Rev.) et (P. Mab.).

1476. *Phragmites communis*, Trin. (Fl. Fr., III, 473). Cours d'eau, marécages; CC.; août, septembre (C. Mar.).

TRIBU IX. **Agrostideæ**, Kunth.

1477. *Calamagrostis montana*, Host. (Fl. Fr., III, 478). Bord des torrents des montagnes de la région moyenne et d'une partie de la haute; juin-août. A. C. (C. Mar.).

1478. *Ampelodesmos tenax*, Link. (Fl. Fr., III, 479). La Corse (Fl. Fr.). Cette plante, que dix ans de séjour en Algérie, où elle couvre de vastes espaces, m'ont rendue excessivement familière, n'existe certainement dans aucun des endroits de la Corse que j'ai vus; MM. Revelière et Mabile ne l'ont pas vue davantage; M. Romagnoli a pris pour elle l'*Erianthum Ravennæ*, P. Beauv. qui n'y ressemble pas et n'a pas le même habitat (C. Mar.).

1479. *Psamma arenaria*, Rœm. et Sch. (Fl. Fr., III, 480). Sables de la côte, en mai-juillet; A. C. (C. Mar.). Le type méditerranéen, *Psamma australis*, Mab., diffère à plusieurs égards de celui de l'Océan.

1480. *Agrostis alba*, L. (Fl. Fr., III, 480). Le type et la variété γ . *maritima*, à Rogliano (E. Rev.); moissons, bords des ruisseaux à Bastia; mai-juillet (P. Mab.).

1481. *Agrostis verticillata*, Vill. (Fl. Fr., III, 482). Eaux de la région basse; été et automne; C. (C. Mar.).

1482. *Agrostis rupestris*, All. (Fl. Fr., III, 483). Sommités des monts Rotondo et d'Oro, en juillet, août (C. Mar.); Renoso (E. Rev.); Grosso (Fl. Fr.).

1483. *Agrostis pallida*, D. C. (Fl. Fr., III, 486). Entre les cha-pelles Sainte-Lucie et Notre-Dame-de-Lorette (Ajaccio), dans les mares desséchées (C. Mar.); Bonifacio, à la Trinité, Portovecchio (E. Rev.).

1484. *Sporobolus pungens*, Kunth. (Fl. Fr., III, 488). Les plages et les rochers de la côte, en juillet, août (C. Mar.) et (E. Rev.). C'est la plante qui avance le plus près de la mer, en avant des *Psamma arenaria* et *Agropyrum junceum*.

1485. *Gastridium lendigerum*, Gaud. (Fl. Fr., III, 488). Région basse, d'avril en juillet; C. (C. Mar.).

1486. *Polypogon monspeliense*, Desf. (Fl. Fr., III, 490). Endroits frais et humides, bord des eaux, en mai, juin, région basse (C. Mar.).

1487. *Polypogon maritimum*, Wild. (Fl. Fr., III, 490). Endroits frais voisins de la mer, en mai. CC. (C. Mar.).

1488. *Polypogon subspathaceum*, Req. (Fl. Fr., III, 490). Terrains frais à la grande île Lavezzi, creux des rochers bordant la mer entre Ajaccio et la Parata, en avril, mai (C. Mar.); Bonifacio, île de Cavallo (Fl. Fr.). Ressemble à un *P. maritimum* ayant subi un arrêt de développement.

1489. *Lagurus ovatus*, L. (Fl. Fr., III, 492). Champs sablonneux voisins de la mer, surtout dans les sables du littoral, où il est CC.; avril, mai (C. Mar.).

TRIBU X. **Stipaceæ**, Kunth.

1490. *Stipa tortilis*, Desf. (Fl. Fr., III, 492). Endroits stériles de la région basse et d'une partie de la moyenne, en avril, mai; de Barbicaja à Vignola, C. (C. Mar.); Bonifacio, Rogliano (E. Rev.); C. à Saint-Florent, Bastia (P. Mab.); Calvi, Corté, Ostriconi, îles Sanguinaires (Fl. Fr.).

1491. *Piptatherum cærulescens*, P. Beauv. (Fl. Fr., III, 496). Versants de la montagne d'Ajaccio du côté de la mer; avril, mai (C. Mar.).

1492. *Piptatherum multiflorum*, P. Beauv. (Fl. Fr., III, 497). Régions moyenne et basse, aux lieux secs, surtout dans les broussailles; fl. de juin en septembre; C. (C. Mar.).

1493. *Milium scabrum*, C. Rich. (Fl. Fr., III, 498). Gorges du Fiume di Lava, au-dessous de la route d'Ajaccio à Vico, en mars, avril (C. Mar.); monts Lisa, Coscione, et du Fiumorbo (Fl. Fr.).

TRIBU XI. **Airopsideæ**, Godr. et Gren.

1494. *Antinoria insularis*, Parlat. — Mares desséchées, en avril, mai; la Trinité près Bonifacio, Portovecchio (E. Rev.).

1495. *Molineria minuta*, Parlat. (Fl. Fr., III, 500). Portovecchio (E. Rev.); Calvi (Fl. Fr.).

TRIBU XII. **Avenaceæ**, Kunth.

1496. *Corynephorus articulatus*, P. Beauv. (Fl. Fr., III, 502). Sables du littoral; Ajaccio, Sagone, Chioni, Calvi, Bastia, etc. C.; avril, mai (C. Mar.); Portovecchio, CC.; îles Lavezzi (E. Rev.).

1497. *Corynephorus fasciculatus*, Boiss. et Reut. (Fl. Fr., III, 502). Corté (P. Mab.).

1498. *Aira Tenorii*, Guss. (Fl. Fr., III, 504). Les types corses rapportés à cette espèce dans la Flore de France sont l'*Aira intermedia*, Guss., qu'on trouve partout sur les pelouses des montagnes, cap Corse, Bastia, Ajaccio, Corté, etc. (P. Mab.), Portovecchio (E. Rev.), et l'*Aira capillaris*, Guss., qui croit à Portovecchio mêlée à la première (E. Rev.).

1499. *Aira elegans*, Gaud. (Fl. Fr., III, 504). Ajaccio, Portovecchio, etc. (E. Rev.); Bastia (P. Mab.).

1500. *Aira cupaniana*, Guss. (Fl. Fr., III, 505). CC. dans presque toute l'île (E. Rev.) et (P. Mab.).

1501. *Deschampsia flexuosa*, Gris. (Fl. Fr., III, 508). Bastelica, Aullène, mont Renoso (E. Rev.).

1502. *Avena sativa*, L. (Fl. Fr., III, 510). Cultivée.

1503. *Avena barbata*, Brot. (Fl. Fr., III, 512). Friches et cultures, en juin, juillet. Ajaccio, C. (C. Mar.).

1504. *Avena fatua*, L. (Fl. Fr., III, 512). Moissons, au printemps et en été (C. Mar.).

1505. *Arrhenatherum elatius*, Mert. et Koch. (Fl. Fr., III, 520). La plaine de Bastia; le Nebbio, Calvi, etc.; mai-juillet (P. Mab.).

TRIBU XIII. **Trisetæ**, God. et Gren.

1506. *Trisetum neglectum*, Rœm. et Sch. (Fl. Fr., III, 522). Ajaccio, près du Lazaret, et de la ville à la Parata, en avril, mai (C. Mar.); lieux secs, moissons, bords des chemins, de mai en juillet; C. à Bastia, Saint-Florent, cap Corse, Corté, etc. (P. Mab.).

1507. *Holcus lanatus*, L. (Fl. Fr., III, 524). Région moyenne, aux lieux humides, en été; C. (C. Mar.); Bastia (P. Mab.).

1508. *Kæleria villosa*, Pers. (Fl. Fr., III, 528). Ajaccio, C. (C. Mar.); îles Lavezzi (E. Rev.).

1509. *Kæleria phlæoides*, Pers. (Fl. Fr., III, 529). Portovecchio, Rogliano (E. Rev.); Bastia, C.; Saint-Florent, etc. (P. Mab.); Calvi (Fl. Fr.).

1510. *Catabrosa aquatica*, P. Beauv. (Fl. Fr., III, 529). Bonifacio (E. Rev.).

TRIBU XIV. **Festucacæ**, Kunth.

1511. *Glyceria fluitans*, R. Br. (Fl. Fr., III, 531). Bastia, marais de Saint-Florent, etc. (P. Mab.).

1512. *Glyceria spicata*, Guss. (Fl. Fr., III, 532). A. C. à Bastia (P. Mab.); Bonifacio (Fl. Fr.).

1513. *Glyceria convoluta*, Fries. (Fl. Fr., III, 535). Fossés, ruisseaux, marécages, à Bonifacio, Ventilègne, Portovecchio (E. Rev.); Bastia; C. à Biguglia (P. Mab.).

1514. *Glyceria maritima*, Mert. et Koch. (Fl. Fr., III, 535). Bords de l'étang de Biguglia (P. Mab.). Les *Glyceria* sont assez communes dans l'arrondissement d'Ajaccio; je ne les ai pas étudiées (C. Mar.).

1515. *Poa annua*, L. (Fl. Fr., III, 539). C. partout; fl. presque toute l'année (C. Mar.).

1516. *Poa laxa*, Kœnke (Fl. Fr., III, 540). Mont Rotondo, en juillet, août (P. Mab.); mont Renoso (E. Rev.).

1517. *Poa nemoralis*, L. (Fl. Fr., III, 541). Montagnes du Nebbio et de Corté, en juillet (P. Mab.).

1518. *Poa alpina*, L. (Fl. Fr., III, 542). Monts Rotondo et Renoso (P. Mab.).

1519. *Poa bulbosa*, L. (Fl. Fr., III, 543). Terrains secs; Ajaccio,

C. la variété vivipare surtout (C. Mar.); Bastia, Calvi, Saint-Florent, etc.; C. sous les deux variétés (P. Mab.).

1520. *Poa distichophylla*, Gaud. (Fl. Fr., III, 544). Mont Renoso (E. Rev.); mont Rotondo (Fl. Fr.).

1521. *Poa trivialis*, L. (Fl. Fr., III, 545). Lieux frais; Ajaccio; C. (C. Mar.); Bastia, etc. (P. Mab.).

1522. *Eragrostis megastachya*, Link (Fl. Fr., III, 547). Portovechio au Cantone et ailleurs; octobre; CC. (E. Rev.).

1523. *Eragrostis poaeoides*, P. Beauv. (Fl. Fr., III, 547). Bastia, Saint-Florent, Corté, etc., en juillet, août (P. Mab.); Algajola, île Rousse (C. Mar.).

1524. *Briza maxima*, L. (Fl. Fr., III, 548). Région basse; parties chaudes de la région moyenne; printemps; CC. (C. Mar.).

1525. *Briza minor*, L. (Fl. Fr., III, 549). Herbages humides des régions basse et moyenne, au printemps. C. (C. Mar.).

1526. *Melica Magnoliï*, Godr. et Gren. (Fl. Fr., III, 550). Endroits stériles, buissons; région basse et partie de la moyenne; au printemps; C. (C. Mar.).

1527. *Melica typhina*, Bor. — Tige de 6 à 9 décimètres, droite, simple; feuilles linéaires étroites, longuement acuminées, les inférieures hérissées ainsi que les gaines; les supérieures enroulées filiformes, très-rudes en dessous; ligule saillante, blanc scarieuse, lacérée; panicule droite, épaisse, à rameaux courts, dressés, très-serrés en épi blanchâtre; spathelles ovales lacéolées, acuminées en pointe aigue, un peu membraneuses, finement rudes ponctuées, à cinq nervures saillantes; spathellule extérieure lancéolée, striée, chargée d'aspérités, longuement ciliée sur les bords, celles des fleurs stériles glabres; fruit oblong fusiforme luisant, chagriné sur toute sa surface; juin, juillet; description de M. Boreau. Cette plante a été trouvée vers 1852 à Rogliano par M. Revelière, et retrouvée en 1867 à Macinaggio par M. Mabile.

1528. *Melica Bauhini*, All. (Fl. Fr., III, 552). Buissons dans les sables du littoral, en avril, mai; golfe de Sagone, etc. (C. Mar.).

1529. *Melica major*, Sibth. et Sm. (Fl. Fr., III, 552). Haies, buissons, surtout au voisinage du littoral, en avril, mai. Je l'ai vue sur tous les points de la côte que j'ai visités (C. Mar.).

1530. *Melica minuta*, L. (Fl. Fr., III, 553). Fissures des rochers,

jusqu'à près de 1,500 mètres d'altitude, au printemps. C. (C. Mar.).

1531. *Scleropoa maritima*, Parlat. (Fl. Fr., III, 555). Sables maritimes, en mai, juin. Portovecchio (E. Rev.); Bonifacio (Herb. Req.); Pineto à Biguglia (P. Mab.).

1532. *Scleropoa rigida*, Gris. (Fl. Fr., III, 556). CC. à Bastia (P. Mab.); Ajaccio (Fl. Fr.).

1533. *Scleropoa loliacea*, Godr. et Gren. (Fl. Fr., III, 557). Sables maritimes d'Ajaccio à Vignola et au fond du golfe, en mai, juin (C. Mar.); Bonifacio, C. (E. Rev.); Bastia, C. (P. Mab.).

1534. *Æluropus littoralis*, Parlat. (Fl. Fr., III, 558). Marais de Capo-di-Padule, à Portovecchio, en juillet; CC. (E. Rev.); marais de Barcaggio, au cap Corse (P. Mab.); Aléria, cap Rosso (Fl. Fr.).

1535. *Dactylis hispanica*, Roth. (Fl. Fr., III, 559). Roches maritimes de la côte occidentale, au printemps. CC. (C. Mar.).

1536. *Danthonia decumbens*, D. C. (Fl. Fr., III, 561). Bords des sources, d'Ajaccio à la Parata; printemps. A. C. (C. Mar.).

1537. *Cynosurus cristatus*, L. (Fl. Fr., III, 562). Endroits humides; Ajaccio, Vico, Bocognano (C. Mar.); C. du côté de Bastia (P. Mab.).

1538. *Cynosurus echinatus*, L. (Fl. Fr., III, 562). Région basse et moyenne, en avril, mai. CC. Outre la forme commune de 2 à 3 décimètres au plus de hauteur, on en trouve dans les moissons des environs de Vico une très-grande, haute d'un mètre environ, à panicule spiciforme très-forte et fleurissant en juin, juillet. Je n'ai pas trouvé de caractère suffisant pour la séparer du type (C. Mar.).

1539. *Cynosurus elegans*, Desf. — Donné sous le nom de *Cynosurus polybracteatus* dans la Flore de France, III, 563. — Châtaigniers et forêts, en juin, juillet. Bocognano, Vizzavona, haute vallée du Tavignano, C. (C. Mar.); Bastia, Saint-Florent, C. (P. Mab.); Bastelica, monts d'Oro, Coscione, de Cagna, Ajaccio, etc. (Fl. Fr.). La dernière station est au moins douteuse. Le vrai *Cynosurus polybracteatus*, Poiret, croît en Algérie, est voisin du *Cynosurus cristatus*, L., et diffère complètement de celui-ci. Voyez M. Grenier dans le supplément à la Florule exotique de Marseille.

1540. *Cynosurus aureus*, L. (Fl. Fr., III, 564). Murs, rochers, endroits stériles de la région basse, en mars, avril. C. (C. Mar.) et (P. Mab.).

1541. *Vulpia pseudo-myuros*, Soy. Will. (Fl. Fr., III, 564). Rogliano (E. Rev.).

1542. *Vulpia myuros*, Rchb., non Gren. (Fl. Fr., III, 566). Rogliano (E. Rev.).

1543. *Vulpia setacea*, Parlat. (Fl. Fr., III, 566). Portovecchio, Bonifacio (E. Rev.); Ajaccio, en avril, mai (Fl. Fr.).

1544. *Vulpia geniculata*, Link (Fl. Fr., III, 567). Bonifacio (Fl. Fr.).

1545. *Vulpia ligustica*, Link (Fl. Fr., III, 567). Prairies de Biguglia; C. (P. Mab.); Calvi, en avril, mai (Fl. Fr.).

1546. *Vulpia bromoides*, Rchb. (Fl. Fr., III, 568). Rogliano (E. Rev.).

1547. *Vulpia incrassata*, Parlat. (Fl. Fr., III, 568). La Corse (Fl. Fr.).

1548. *Vulpia Michellii*, Rchb. (Fl. Fr., III, 569). Sables du littoral, en avril, mai. Calvi, Ajaccio et Bonifacio (C. Mar.); Portovecchio (E. Rev.).

1549. *Festuca Halleri*, All. (Fl. Fr., III, 571). Mont Renoso (E. Rev.); mont Rotondo, en juillet, août (P. Mab.); mont Grosso (Fl. Fr.).

1550. *Festuca pilosa*, Hall. f. (Fl. Fr., III, 577). α . *genuina* (id. 577). Mont Rotondo (P. Mab.); monts d'Oro, Renoso (Fl. Fr.).

ϵ . *flavescens*, Mert. et Koch. (Fl., Fr., III, 578). Mont Renoso (E. Rev.); mont Coscione (Fl. Fr.).

1551. *Festuca interrupta*, Desf. (Fl. Fr., III, 580). Lieux incultes, à Bonifacio, en mai (E. Rev.).

1552. *Bromus sterilis*, L. (Fl. Fr., III, 583). Bastia, dans les cultures, en juin, juillet: A. C. (P. Mab.).

1553. *Bromus maximus*, Desf. (Fl. Fr., III, 583). Bastia, CC.; espèce multiple (P. Mab.); Var. ϵ . *Gussoni* à Portovecchio (E. Rev.).

1554. *Bromus madritensis*, L., non Desf. (Fl. Fr., III, 584). Région basse, au printemps; C. (C. Mar.), etc.

1555. *Bromus fasciculatus*, Presl. (Fl. Fr., III, 585). Corté, au printemps (Fl. Fr.).

1556. *Bromus asper*, L. f. (Fl. Fr., III, 586). Torrents du Pigno, en juillet (P. Mab.).

1557. *Serrafalcus mollis*, Parlat. (Fl. Fr., III, 590). Rogliano,

Portovecchio (E. Rev.); Bastia, Saint-Florent, Calvi, etc.; C. (P. Mab.).

1558. *Serrafalcus intermedius*, Parlat. (Fl. Fr., III, 591). Portovecchio, C. par localités (E. Rev.).

TRIBU XV. **Hordeaceæ**, Godr. et Gren.

1559. *Hordeum vulgare*, L. (Fl. Fr., III, 594). Cultivé fréquemment.

1560. *Hordeum murinum*, L. (Fl. Fr., III, 594). C.; Bonifacio, Bastia, Calvi, etc. (P. Mab.).

1561. *Hordeum maritimum*, With. (Fl. Fr., III, 595). Campo di Loro, C. (C. Mar.); Bonifacio, Portovecchio (E. Rev.); Biguglia, cap Corse, Aléria, Calvi, en juin, juillet (P. Mab.).

TRIBU XVI. **Triticæ**, Godr. et Gren.

1562. *Secale cereale*, L. (Fl. Fr., III, 598). Cultivé dans l'intérieur de l'île.

1563. *Triticum villosum*, P. Beauv. (Fl. Fr., III, 599). Lieux stériles, à Bonifacio, en mai, juin (E. Rev.).

1564. *Triticum vulgare*, Vill. (Fl. Fr., III, 599). Cultivé communément, surtout la variété barbue.

1565. *Triticum ovatum*, Godr. et Gren. (Fl. Fr., III, 601). Entre Ajaccio et Vignola, en mai, juin (C. Mar.); Rogliano, Bonifacio (E. Rev.); C. à Bastia (P. Mab.).

1566. *Triticum triaristatum*, Godr. et Gren. (Fl. Fr., III, 602). Portovecchio, sous une forme remarquable (E. Rev.).

1567. *Agropyrum junceum*, P. Beauv. (Fl. Fr., III, 694). Lisière des plages, de juin en août; C. (C. Mar.).

1568. *Agropyrum scirpeum*, Presl. (Fl. Fr., III, 604). Prairies de Biguglia, en juin (P. Mab.).

1569. *Agropyrum pycnanthum*, Godr. et Gren. (Fl. Fr., III, 606). Lisière des plages, en mai, juin. Bastia, Calvi (Fl. Fr.).

1570. *Agropyrum repens*, P. Beauv. (Fl. Fr., III, 608). Cultures (C. Mar.).

1571. *Brachypodium sylvaticum*, Roem. et Schult. (Fl. Fr., III, 610). Haies et broussailles humides aux environs d'Ajaccio; bords

des ruisseaux entre la mer et le chemin de la Parata; bois de Vico (C. Mar.).

1572. *Brachypodium pinnatum*, Pal. Beauv. (Fl. Fr., III, 610). Lieux incultes et pierreux à Aullène (E. Rev.); vallée de la Restonica (P. Mab.). La var. *ε. australe*, Godr., à Portovecchio (E. Rev.).

1573. *Brachypodium ramosum*, R. et Schult. (Fl. Fr., III, 610). Toute la région basse et parties chaudes de la région moyenne, au printemps. C. (C. Mar.).

1574. *Brachypodium distachyon*, P. Beauv. (Fl. Fr., III, 611). Lieux arides, au printemps. Ajaccio, A. C. (C. Mar.); Rogliano, C. (E. Rev.).

1575. *Lolium perenne*, L. (Fl. Fr., III, 612). Prairies, bords des chemins; été, automne; C. (C. Mar.).

1576. *Lolium multiflorum*, Lam. (Fl. Fr., III, 613). Ajaccio, au printemps; remparts de la Citadelle; les friches, en mai, juin (C. Mar.); Bastia, etc. (Fl. Fr.).

1577. *Lolium linicola*, Sond. (Fl. Fr., III, 614). Bastia, champs de lin (E. Rev.).

1578. *Lolium temulentum*, L. (Fl. Fr., III, 614). Rogliano? On trouve dans cette localité un type un peu différent du type continental (E. Rev.).

1579. *Gaudinia fragilis*, P. Beauv. (Fl. Fr., III, 615). Régions basse et moyenne, aux lieux arides; avril, mai. C. (C. Mar.).

1580. *Nardurus tenellus*, Rehb. (Fl. Fr., III, 616). Rogliano (E. Rev.).

1581. *Nardurus Lachenalii*, God. (Fl. Fr., III, 616). *α. genuinus* (Id., 617). Montagne d'Ajaccio, dans les creux de rocher au printemps; châtaigneraies de Bocognano en juin; forêt de Vizzavona, bergeries de Timozzo, en juillet (C. Mar.).

ε. Aristatus, Boiss. (Fl. Fr., III, 617). Col Saint-Georges, au printemps (C. Mar.); Portovecchio, CC. (E. Rev.); le Pigno, en juin (P. Mab.).

TRIBU XVII. **Rotbœlliaceæ**, Kunth.

1582. *Lepturus cylindricus*, Trin. (Fl. Fr., III, 618). Herbages maritimes et plages, en avril, mai. Ajaccio, C. (C. Mar.); Rogliano, Bonifacio, C. (E. Rev.); Bastia, C. (P. Mab.).

1583. *Lepturus incurvatus*, Trin. (Fl. Fr., III, 618). C. près des eaux sur tout le littoral, d'avril en juin (C. Mar.) et (E. Rev.).

1584. *Lepturus filiformis*, Trin. (Fl. Fr., III, 618). Marais de Saint-Florent, en mai, juin (C. Mar.); Bonifacio et Portovecchio; C. (E. Rev.); Bastia (P. Mab.).

1585. *Psilurus nardoïdes*, Trin. (Fl. Fr., III, 619). Maquis sur les coteaux arides, en avril, mai; CC. sur la montagne d'Ajaccio (C. Mar.); Rogliano, Bonifacio, Portovecchio (E. Rev.); Bastia, Calvi, C. (P. Mab.).

TRIBU XVIII. **Nardoideæ**, Koch.

1586. *Nardus stricta*, L. (Fl. Fr., III, 620). Pâturages des montagnes de la région haute, de juin en août. C. (C. Mar.), (E. Rev.) et (P. Mab.).

ENDOGENES CRYPTOGAMES
OU ACOTYLÉDONÉES VASCULAIRES

FILICINÉES

CXLIII. FOUGÈRES, FILICES, *Juss.*

TRIBU I. **Ophioglosseæ**, Gren. et Godr.

1587. *Ophioglossum lusitanicum*, L. (Fl. Fr., III, 625). Lieux sablonneux et couverts, d'octobre en décembre; environs d'Ajaccio; CC. J'ai trouvé quelquefois des racines traçantes avec des renflements où les feuilles étaient insérées; en général, du collet de la racine partent deux ou trois racines courtes, jaunâtres (C. Mar.); Portovecchio (E. Rev.); Bastia; C. surtout dans la montagne (P. Mab.).

TRIBU II. **Osmundææ**, Gren. et Godr.

1588. *Osmunda regalis*, L. (Fl. Fr., III, 625). Bord des eaux, partout, excepté les hauts sommets; printemps, jusqu'en juin (C. Mar.) et (P. Mab.).

TRIBU III. **Polypodiææ**, Gren. et Godr.

1589. *Ceterach officinarum*, Wild. (Fl. Fr., III, 626). Murs et rochers, pendant la saison humide. Se trouve partout, excepté sur les hauts sommets (C. Mar.).

1590. *Notochlaena Marantæ*, R. Br. (Fl. Fr., III, 626). C. autour de Bastia, gorge du Bevinco, Corté, toute la pointe du cap, en avril-mai (P. Mab.).

1591. *Notochlaena vellea*, Desv. (Fl. Fr., III, 627). Montagne d'Ajaccio, sur les rochers du côté de la mer, principalement à mi-côte du Cacalo, dans la saison humide (C. Mar.).

1592. *Polypodium vulgare*, L. (Fl. Fr., III, 627). Murs et rochers dans la saison humide; CC. (C. Mar.).

1593. *Polypodium Phegopteris*, L. (Fl. Fr., III, 627). Ruisseaux tourbeux près de la maison de Catagnone, dans la forêt d'Aitone, juin-août (C. Mar.); mont Rotondo (P. Mab.).

1594. *Grammitis leptophylla*, Sw. (Fl. Fr., III, 629). Rochers, bords des chemins ombragés, buissons; régions moyenne et basse; CC. Les premières feuilles stériles, réniformes, apparaissent en octobre, novembre; les frondes fertiles naissent vers le mois de janvier et durent jusque vers la fin de mai dans les endroits humides et constamment ombragés. Elles sont alors complètement recouvertes de sporules et ressemblent à des osmondes (C. Mar.).

1595. *Aspidium Lonchitis*, Swartz (Fl. Fr., III, 630). Corse (Fl. Fr.).

1596. *Aspidium aculeatum*, Doell. (Fl. Fr., III, 630). Bords ombragés des ruisseaux, d'avril en juillet; C. (C. Mar.).

1597. *Polystichum Thelypteris*, Roth. (Fl. Fr., III, 630). Marais de Biguglia; CC. (P. Mab.).

1598. *Polystichum Filix mas*, Roth. (Fl. Fr., III, 631). Endroits frais et ombragés en été, automne; C. à Vico (C. Mar.); C. à Bastia (P. Mab.).

1599. *Polystichum spinulosum*, D. C. (Fl. Fr., III, 632). Coteaux de la Restonica, à Corté; forme plus petite que celle de l'Anjou (E. Rev.); vallée du Bevinco (P. Mab.).

1600. *Polystichum rigidum*, D. C. (Fl. Fr., III, 632). Corse (Fl. Fr.). La plante corse est l'*Aspidium distans*, Viv.; la réunion au *Polystichum rigidum* est-elle bien fondée? (E. Rev.).

1601. *Cystopteris fragilis*, Bernh. (Fl. Fr., III, 633). Bois et rochers ombragés, en été. Bocognano; de Zicavo à Olivèse, etc.; monts Rotondo et d'Oro; formes variées; la plus élégante est celle des hautes régions (C. Mar.); Coscione, Aullène, Bastelica (E. Rev.).

1602. *Asplenium Filix femina*, Bernh. (Fl. Fr., III, 635). Bois et bords des eaux; été; C. (C. Mar.).

1603. *Asplenium lanceolatum*, Huds. (Fl. Fr., III, 635). *ε. obova-*

tum, p. 636. Rochers et talus humides pendant la saison pluvieuse. Les frondes se fanent l'été, même dans les fissures des rochers, et reprennent aux pluies. Ajaccio, A. C. (C. Mar.); Bonifacio, Portovecchio (E. Rev.); Bastia (P. Mab.); île Lavezzi (Fl. Fr.).

1604. *Asplenium trichomanes*, L. (Fl. Fr., III, 636). Rochers et murs; fructifie pendant la saison humide; C. (C. Mar.).

1605. *Asplenium viride*, Huds. (Fl. Fr., III, 636). Fissures des rochers, montagne d'Ajaccio, en été. A. R. (C. Mar.).

1606. *Asplenium marinum*, L. (Fl. Fr., III, 636). Rochers maritimes; côté sud de la grande île Lavezzi; îles de Pierres à l'île-Rousse, surtout auprès de la fontaine au-dessous du phare, en été (C. Mar.); Bonifacio, sur les grands rochers de la Trinité, assez loin de la mer (E. Rev.); citadelle de Bastia (P. Mab.).

1607. *Asplenium septentrionale*, Sw. (Fl. Fr., III, 637). Rochers vers les limites des régions haute et moyenne, en été; Vizzavona, environs de Vico, etc. (C. Mar.); Bastelica (E. Rev.); le Pigno (P. Mab.).

1608. *Asplenium Ruta muraria*, L. (Fl. Fr., III, 637). Murs du fort de Vizzavona, en été (C. Mar.) et (E. Rev.).

1609. *Asplenium Adiantum nigrum*, L. (Fl. Fr., III, 638). Endroits ombragés et frais jusqu'à 1,500 m. environ d'altitude; CC. fructifie de mai en septembre (C. Mar.). La variété ♂. *Serpentini* est plus commune que le type (E. Rev.).

1610. *Scolopendrium officinale*, Sm. (Fl. Fr., III, 638). C. au bord des eaux, surtout dans la région moyenne; été (C. Mar.).

1611. *Scolopendrium Hemionitis*, Sw. (Fl. Fr., III, 638). Rochers humides, aux environs de Bonifacio (E. Rev.), (P. Mab.).

1612. *Blechnum Spicant*, Roth. (Fl. Fr., III, 639). Région moyenne, aux lieux humides, aux bord des eaux; été. C. (C. Mar.).

1613. *Pteris aquilina*, L. (Fl. Fr., III, 639). CC. des bords de la mer jusqu'à près de 1,500 m. d'altitude dans les terrains profonds; couvre et stérilise de vastes espaces. Été, automne (C. Mar.).

1614. *Pteris cretica*, L. (Fl. Fr., III, 640). Près de la fontaine du village de Lucciana (Commandant Commerçon); Castello, au-dessus d'Erbalunga; gorges des vallées de Griggione et du Miomo, où M. Debeaux l'a trouvée en octobre 1866. Elle existe aussi sur la côte occidentale du cap Corse, près de Nonza ? juillet-octobre (P. Mab.).

1615. *Adiantum Capillus Veneris*, L. (Fl. Fr., III, 640). Endroits humides, près des eaux, en été. CC. à Bonifacio et à Corté; RR. dans l'arrondissement d'Ajaccio, où je l'ai vu seulement, et mal venant : 1° à une des sources adossées aux escarpements du mont Lisa, beaucoup au-dessus de la maison de ce nom; 2° au pied des escarpements de la rive gauche du Liamone, dans la gorge entre le couvent et les lacets du sentier de Mouna (C. Mar.); CC. à Bastelica, à l'Ospedale et même à Portovecchio, auprès des sources permanentes (E. Rev.); CC. à Bastia, Saint-Florent et dans tout le nord de l'île (P. Mab.).

1616. *Allosurus crispus*, Bernh. (Fl. Fr., III, 641). Fentes des rochers humides; mont Rotondo, au-dessus des bergeries de Timozzo; mont d'Oro, au-dessus des bergeries de Tortetto, en août (C. Mar.); C. au Renoso, en septembre (E. Rev.).

1617. *Cheilanthes odora*, Sw. (Fl. Fr., III, 641). Rochers, berges des chemins et des ravins, d'avril en juin. C. dans la région chaude (C. Mar.).

1618. *Hymenophyllum tumbridgense*, Sm. (Fl. Fr., III, 642). Corse (Fl. Fr.).

CXLIV. ÉQUISÉTACÉES, EQUISETACEÆ, Rich.

1619. *Equisetum Telmateya*, Ehrh. (Fl. Fr., III, 643). Bonifacio, C. (E. Rev.); Bastia, Biguglia, Saint-Florent, C. (P. Mab.).

1620. *Equisetum ramosum*, Schl. (Fl. Fr., III, 645). Bord des eaux; C. dans le nord de l'île (C. Mar.) et (P. Mab.).

CXLV. RHIZOCARPÉES, RHIZOCARPEÆ, Batsch.

.....

CXLVI. ISOÉTÉES, ISOËTEÆ. *Rich.*

Isoëtes adspersa, Al. Braun (Fl. Fr., III, 651). Saint-Raphaël en Corse, d'après Perreymond (Fl. Fr.). Il y a ici confusion. Perreymond, dans son catalogue des plantes de Fréjus, a pu indiquer Saint-Raphaël, situé sur la rive gauche du golfe de Fréjus, à 4 kilomètres de cette ville; mais il n'y a pas à notre connaissance de hameau corse nommé Saint-Raphaël. L'*Isoëtes adspersa* semble étranger à l'île; il n'y a que l'*Isoëtes velata*, Al. Braun, quelquefois confondu avec lui et omis dans la Flore de France.

1621. *Isoëtes velata*, Al. Braun. — Flaques d'eau, en mai, juin. Portovecchio, Bonifacio (E. Rev.) et (P. Mab.).

1622. *Isoëtes setacea*, Delille (Fl. Fr., III, 652). Portovecchio (Fl. Fr.). M. Revelière ne l'a jamais vu. N'aurait-on pas pris l'espèce précédente pour celle-ci?

1623. *Isoëtes hystrix*, Durieu (Fl. Fr., III, 652). Pelouses stériles et siliceuses, mais un peu mouillées, dans la région basse, de novembre en avril; C. (C. Mar.), (E. Rev.) et (P. Mab.). Une forme remarquable se trouve à l'île Lavezzi (E. Rev.).

1624. *Isoëtes Durieui*, Bory (Fl. Fr., III, 652). Pelouses stériles et siliceuses où l'eau suinte l'hiver, de novembre en avril; maquis des environs d'Ajaccio (C. Mar.); Portovecchio (E. Rev.); Bastia à Grigione et à Biguglia (P. Mab.). Moins commun que la précédente et par localités plus restreintes.

CXLVII. LYCOPODIACÉES, LYCOPODIACEÆ,

L. C. Rich.

1625. *Selaginella denticulata*, Koch (Fl. Fr., III, 656). Endroits frais et couverts parmi les broussailles, dans les haies, sur les rochers, les berges des chemins et des ravins, etc., de décembre en avril. Régions basse et moyenne; CC. (C. Mar.).

INDEX

DES

Localités citées dans le Catalogue et dans la Flore de France.

NOTA. — Les endroits bien connus sont nommés seulement pour mémoire.

A

ABBATESCO OU ABATESCO. (Vabolesco sur la carte marine de Hommaire de Hell, où plusieurs noms sont défigurés.) Torrent du canton de Prunelli, à droite de la vallée du Fiumorbo, recevant les eaux minérales de Pietrapola, et allant se perdre dans l'étang de Graduggine, sur la côte orientale.

AFA. Village du canton d'Ajaccio, situé près du mont Gozzo, entre les routes de Vico et de Bastia

AGRIATES OU ACRIATES (Domaine des). Terrains montueux, stériles et voisins de la mer que la route du littoral entre l'Île-Rousse et Saint-Florent traverse avant d'arriver à l'Aliso.

AITONE. — Forêt d'Aitone. — L'une des plus belles forêts de l'île et des plus anciennement exploitées, située dans le bassin supérieur de la vallée de Porto. On y arrive d'Ajaccio par Sagone et Évisa.

AJACCIO. Ville, golfe et montagne. J'ai désigné particulièrement sous le nom de montagne d'Ajaccio le groupe de montagnes et de collines qui longe le golfe entre Ajaccio et la Parata, et que le col de Saint-Antoine sépare du massif du Pozzo-di-Borgo et du Lisa.

ALATA. (Atala sur la carte marine de Hommaire de Hell.) Village du canton d'Ajaccio, sur le flanc d'une montagne, au nord et à sept kilomètres environ de la ville.

ALBITRONE. Vallée située entre la montagne d'Ajaccio et le Pozzo-di-Borgo. Elle vient déboucher dans la petite plaine des Cannes, à un kilomètre au plus d'Ajaccio. Elle est séparée, par le col Saint-Antoine, d'un ruisseau qui coule en sens opposé, et va se jeter dans la mer à la plage Saint-Antoine, en dehors du golfe.

ALERIA. Ancienne capitale de l'île ; aujourd'hui hameau bien connu sur la côte orientale.

ALGAJOLA. Ancien poste génois fortifié, presque désert aujourd'hui, à mi-chemin de l'Île-Rousse à Calvi.

ALISO ou NEBBIO. Affluent principal du golfe de Saint-Florent, traversant les marais voisins de la ville. La vallée porte plus spécialement le nom de Nebbio. Il y a encore un golfe d'Aliso, sur la côte occidentale du cap Corse, entre Morsiglia et Pino ; mais il n'est pas cité dans le catalogue.

ALISTRO. Phare, rivière et tour sur la côte orientale, entre Cervione et Aléria.

APPIETO. Village du canton de Sari d'Orcino, arrondissement d'Ajaccio, situé sur le flanc du mont Gozzo, au-dessus de la route d'Ajaccio à Sagone.

APPRICCIANI. Village du canton de Vico, dans la vallée de la Sagone, rive gauche, au-dessus de la route de Sagone à Vico, et à deux ou trois kilomètres du col Saint-Antoine de Vico. En face et de l'autre côté du col, on voit Balogna.

ARBORI. Village du canton de Vico, le premier qu'on rencontre à partir de ce bourg en suivant la route départementale de Vico à Calcatoggio, par la vallée du Liamone.

AREGNASCA, montagne. (Aregnasole, sur la grande carte d'état-major.) Dernier sommet important de la chaîne de partage entre le Prunelli et la Gravona, à trois ou quatre lieues d'Ajaccio.

ARENELLA. (Voyez Renella.) Ce nom, commun en Sicile et en Italie, est écrit Arenella par Gussone.

ASCO. Vallée, village et torrent. Le torrent d'Asco est le plus grand affluent du Golo ; il descend des flancs du Cinto et du Padre, le premier sur la rive droite, le second sur la gauche, et se jette dans le Golo un peu au-dessous de Ponte alla Leccia. La vallée d'Asco est une des plus sauvages de l'île, et comprend une partie du canton de Castifao, arrondissement de Corté. Le village d'Asco est le plus élevé de la vallée.

ASCOUTZELA. Nom d'une bergerie du Niolo, d'après la Flore de France. Elle nous est inconnue.

ASINAO. Montagne. Un des derniers sommets de la chaîne centrale, au sud de l'île ; il est remarquable par ses nombreux pitons que séparent des gorges profondes. Aussi en désigne-t-on l'ensemble par le nom des *Fourches d'Asinao*.

ASPETTO. Promontoire au fond du golfe d'Ajaccio, extrémité de l'arête qui sépare le bassin de la Gravona des petits ruisseaux voisins d'Ajaccio. En avant sont les écueils nommés Scoglietti.

AULLÈNE. Prononcez Aoulène. Le plus important village au sud de l'île ; canton de Serra di Scopamène, arrondissement de Sartène.

B

BAGNI DI GUAGNO, Bains de Guagno. Établissement thermal situé dans le bassin supérieur du Liamone, sur le territoire de la Soccia, à douze kilomètres de Vico. Il tire son nom du village de Guagno, situé dans la même vallée, à une dizaine de kilomètres en amont.

BALAGNE. Nom bien connu d'une ancienne province de l'île, entre Calvi et l'Île-Rousse.

BALISTRA (Fl. Fr.). Localité inconnue; nom donné très-probablement pour celui d'Alistro.

BALOGNA. Village du canton de Vico, dans la vallée de la Sagone, à gauche en arrivant de la mer au col Saint-Antoine de Vico.

BARBAGGIO. Village du canton de Saint-Florent, le plus élevé des deux qu'on a sur la gauche dans la montée du col de Tighime, en se rendant de Saint-Florent à Bastia.

BARCAGGIO. Marine et vallée à l'extrémité N. du cap Corse, à six kilomètres de Macinaggio, sous Ersa.

BASTELICA. Gros bourg, chef-lieu de canton de l'arrondissement d'Ajaccio, situé dans l'épanouissement supérieur de la vallée du Prunelli, à trente-neuf kilomètres d'Ajaccio, par la route.

BASTELICACCIA. Ancienne annexe de Bastelica, entre les embouchures de la Gravona et du Prunelli, érigée aujourd'hui en commune et annexée au canton d'Ajaccio. Elle est au pied de l'Areghnasca.

BASTIA. Pour mémoire.

BASTILICA, dans le Niolo (Fl. Fr., I, 623). Localité inconnue, mise sans doute par confusion de deux localités, Bastelica et le Niolo, qui ont des plantes communes.

BAVELLA. Col. Point culminant de la route de Sartène à la Solenzara.

BELGODÈRE. Bourg et chef-lieu de canton, l'un des centres de population les plus importants de la Balagne et le plus élevé sur la route de Calvi à Ponte-alla-Leccia; il est aussi traversé par la route forestière de l'Île-Rousse à la forêt de Tartagine.

BERGERIES. Réunions de baraques et d'enceintes en pierres sèches ou de grottes dans les rochers où les bergers s'abritent, eux et leurs moutons, pendant certaines saisons de l'année. Les bergers corses sont nomades, mais avec des stations parfaitement déterminées. Elles sont dans le voisinage de la mer pour l'hiver, dans la région moyenne pour le printemps et l'automne, et de 1,000 à 1,800 mètres d'altitude pour l'été. Toutes grossières qu'elles sont, les constructions sont permanentes, et chaque groupe a un nom particulier.

BEVINCO. La plus importante des vallées entre Bastia et le Golo. Les

eaux de la rivière de Bevinco forment l'alimentation principale de l'étang de Biguglia.

BIGUGLIA (Étang de). Grand lac salé, communiquant avec la mer, situé entre Bastia et l'embouchure du Golo ; village situé sur les hauteurs voisines et plaine avoisinant le lac, entre la mer et les hauteurs.

BIVINCO. (Voyez Bevinco.) L'une et l'autre appellations sont presque également usitées.

BOCCA (bouche). Nom local des cols de montagnes, quand ils sont fort courts, ce qui arrive fréquemment.

BOCOGNANO. Gros bourg de l'arrondissement d'Ajaccio, chef-lieu de canton, situé dans l'épanouissement supérieur de la vallée de la Gravona, à quarante kilomètres d'Ajaccio, sur la route de Bastia ; il est composé de plusieurs hameaux, dont le plus important, nommé Corsaccia, est le premier qu'on rencontre sur la route, en arrivant d'Ajaccio.

BOCOMONO (Fl. Fr.). Lisez Bocognano.

BOCONIANO (Fl. Fr.). Lisez Bocognano.

BONIFACIO. Pour mémoire.

BORG. Bourg et chef-lieu de canton, à dix-sept kilomètres de Bastia, à l'ouest de la route nationale.

BRANDO. Gros village du cap Corse, à deux lieues environ de Bastia. Le hameau le plus important de cette commune est Erbalunga, situé sur un cap, en vue de Bastia.

BRAVONE. Vallée et rivière importante, à peu près parallèle au Tavignano, au nord de celui-ci, et se jetant comme lui dans la mer de Toscane.

BRAVONI (Fl. Fr.). Lisez Bravone.

BRONCO. Torrent descendant des monts Cagnone, traversant Bocognano entre la Corsaccia et l'Église, pour aller se jeter dans la Gravona.

BUGHONIANO (Fl. Fr.). Lisez Bocognano.

BUSSO. L'un des hameaux de Bocognano, le dernier en remontant la Gravona.

C

CACALO. Piton dominant la Chapelle des Grecs et rattaché à la montagne d'Ajaccio par un col abaissé.

CAGNA (Montagnes di). Dernier pli transversal très-prononcé, au sud de l'île. C'est une longue chaîne sur laquelle on voit, de la route, un rocher isolé, debout, connu dans le pays sous le nom d'Homme-de-la-Cagna ; la route de Sartène à Bonifacio traverse les dernières croupes de cette chaîne, entre la vallée d'Ortoli et les plaines désertes de la Monaccia.

CAGNANO. Commune près de Luri, au cap Corse, qu'on peut avoir confondu avec la Cagnone dans la Flore de France.

CAGNE (Fl. Fr.) — Montagnes de la. — Lisez de la (ou di) Cagna.

CAGNONE (Fl. Fr.). Lisez Cagnone.

CAGNO (Fl. Fr.). Erreur pour Cagna ou peut-être Cagnone.

CAGNONE. Pâté de montagnes entre Bocognano et Bastelica, et partie atte-
nante de la grande chaîne. Le Renoso en est le point culminant, et il se rat-
tache à la Serra d'Ese.

CAGNU (Fl. Fr.). Probablement Cagna.

CALANCA DU MONTE-ROTONDO (Fl. Fr.). On désigne à Corté, par le mot
de Calanca une crête de hauts rochers. La désignation de la Flore de France
concerne sans doute le piton culminant du mont Rotondo, du côté des escar-
pements, c'est-à-dire du Vecchio.

CALASIMA. Village ou hameau du Niolo, canton de Calacuccia, le plus
élevé sur le flanc du Cinto; altitude, 997 mètres au-dessus de la mer, d'a-
près Marmocchi.

CALCATÒGGIO. Village du canton de Sari, arrondissement d'Ajaccio, à
côté de la route d'Ajaccio à Sagone et à cinq lieues environ du premier de
ces endroits.

CALENZANA. Gros bourg et chef-lieu d'un canton de l'arrondissement de
Calvi, au pied du mont Grosso.

CALVI. Pour mémoire.

CAMPITELLO. Chef-lieu de canton de l'arrondissement de Bastia, sur la
rive gauche du Golo, dans les dernières parties montagneuses.

CAMPO DI LORO ou CAMPO DELL'ORO. Plaine formée par la vallée de la
Gravona dans le voisinage de la mer, à six ou sept kilomètres d'Ajaccio. La
partie la plus curieuse pour le botaniste est la bande sablonneuse comprise
entre les embouchures de la Gravona et du Prunelli.

CAMPOLITE (Fl. Fr.). Lisez Campotile.

CAMPOTILE. Plaine tourbeuse, ovale, légèrement inclinée à l'est, qu'on
trouve dans les gorges entre Vico et Corté, et dont les eaux se déversent
dans le Tavignano. Le point le plus élevé de ces gorges est la Bocca di
Cernente, qui peut avoir 1,800 mètres d'altitude; c'est un col court et
étroit, par lequel on passe du bassin de l'Isolella, affluent du Liamone, dans
le Campotile. A la partie inférieure de cette plaine, entourée partout de mon-
tagnes, la gorge se resserre et se creuse; on entre dans une forêt de hêtres,
au sortir de laquelle on rencontre le cours du Tavignano proprement dit,
qui descend du lac de Nino, et reçoit là les eaux du Campotile. Cette plaine
constitue en été une verte prairie sillonnée d'eaux courantes et fréquentée
par une douzaine de troupeaux et leurs bergers. L'étymologie du mot paraît
être le Campo utile, et, par contraction, Campotile.

CAMPO TILLE (Grande carte d'état-major). Lisez Campotile.

CANALI DE LECCA (Fl. Fr.). Nous ne connaissons pas cette localité.

CANNES (Les). Petite plaine qu'on rencontre en sortant d'Ajaccio, sur la route de Bastia. Elle est comprise entre les mamelons de Castelvecchio et du château de Bacciocchi.

CAP CORSE, ou simplement le Cap. Pour mémoire.

CAPORALINO. Hameau dépendant de la commune d'Omessa, situé sur la route nationale de Corté à Bastia, entre les bassins du Tavignano et du Golo. Il occupe le sommet d'une gorge étroite, par laquelle la route gagne la vallée du Golo. Cette gorge est la Stretta d'Omessa, célèbre dans l'histoire militaire de la Corse.

CAPROLINE (Fl. Fr.). Très-probablement Caporalino.

CARGÈSE ou CARGHÈSE. Ancienne colonie grecque fort connue.

CASAMACCIOLI. Village du Niolo, aujourd'hui canton de Calacuccia, arrondissement de Corté.

CASAVROZOULÉ-SUR-CORTÉ (Fl. Fr.). Bergerie souvent citée d'après M. Bernard dans la Flore de France, et que nous ne connaissons pas.

CASONE. Ancienne propriété de la famille Bonaparte à Ajaccio; elle est traversée par le cours Granval.

CASTA. Vallée cultivée et habitée que traverse la route nationale de Calvi à Saint-Florent, entre Ostriconi et la vallée de l'Aliso.

CASTELLUCCIO, Pénitencier agricole sur les pentes du Pozzo-di-Borgo, près Ajaccio.

CASTELVECCHIO. Ancien fortin sur le premier mamelon qu'on rencontre en sortant d'Ajaccio par la route de Bastia; le mamelon même est désigné par le même nom.

CATAGNONE. L'une des parties les mieux boisées de la forêt d'Aitone, à peu près vers le milieu, et où l'on trouve la seule maison de cantonnier qui existe dans la forêt.

CAURO. Village à 19 kilomètres d'Ajaccio, sur la route de Sariène. A partir de ce village jusqu'au col Saint-Georges, point culminant de la route entre le Prunelli et le Taravo, la route monte d'une manière continue. Les plantes que j'indique à Cauro ont été trouvées soit aux abords de ce village, soit dans le ravin boisé situé au-dessous de la route nationale et traversé par l'ancien chemin.

CAVAILLE — Iles — (Fl. Fr., III, 351). Lisez Cavallo.

CAVALLO — Iles. — Groupe d'îles voisines de la Corse et situées le plus à l'est dans les bouches de Bonifacio. Je n'en ai visité que deux, la plus grande, et le Bainzo, rocher granitique exploité comme carrière dans l'antiquité. A ce groupe se rattache la petite île de la Piana, beaucoup plus rapprochée de la côte.

CERVIONE. Gros bourg bien connu.

CERVIONE — Mont — (Fl. Fr.). Probablement la montagne qui domine Cervione.

CHAPELLE DES GRECS. Chapelle sur un petit promontoire de la rive droite du golfe d'Ajaccio, à deux kilomètres environ de la ville.

CHAPELLE NOTRE-DAME DE LORETTE. Sur l'ancien chemin d'Ajaccio, aux propriétés situées au pied du Pozzo-di-Borgo. Ce chemin longe la Chapelle Sainte-Lucie, coupe la route actuelle du pénitencier de Saint-Antoine, traverse les vignes, et descend, par une pente fort rapide, dans la vallée de l'Albitrone, qu'il franchit. La Chapelle occupe une petite plate-forme immédiatement au-dessus de la descente. On y trouve à foison l'*Arum pictum* et le *Ranunculus bullatus*.

CHAPELLE SAINTE-LUCIE. Elle domine un petit escarpement à la sortie de la ville par le cours Napoléon.

CHAPELLE SAINT-JOSEPH. Elle est placée au fond du golfe d'Ajaccio, à l'endroit où la route de Sartène quitte le bord de la mer pour franchir le petit promontoire d'Aspretto.

CHIAPPA (La). Cap et phare situés à l'extrémité droite du golfe de Portovecchio.

CHIAVARI. Vallée débouchant sur la rive gauche du golfe d'Ajaccio, à huit lieues environ de la ville, par le chemin de terre, et pénitencier qu'on y a établi.

CHIONI. Golfe, rivière et vallée entre Cargèse et la Piana.

CINARCA. Terrains compris entre le Liamone et la Liscia, canton de Sari, arrondissement d'Ajaccio.

CINTO. La plus haute montagne de Corse, entre les sources du Golo et celles de l'Asco.

CORONA. L'une des montagnes les plus élevées qui dominent le bassin de Calvi, au sud du mont Grosso; il n'est pas indiqué sur la carte Hommaire de Hell.

CORSACCIA. L'un des hameaux de Bocognano; voyez ce nom.

CORTÉ. Pour mémoire.

COSCIONE — Mont — (de Coscia, cuisse). L'une des hautes montagnes de l'île, vers les sources du Rizzanèse, et présentant la forme d'un contrefort excessivement allongé, dont Aullène occupe une extrémité. Quenza est plus rapproché du sommet et offre un point de départ plus avantageux pour les naturalistes curieux d'explorer la montagne.

COSTA. Village de la Balagne, canton de Belgodère.

CRANO — Lac — (Fl. Fr.). Lisez Creno.

CRENO (Lac). Il est situé dans un col élevé, voisin du bassin de l'Isolella, et traversé par le sentier de la Soccia au Campotile. Ce lac repose sur un fond tourbeux, n'a pas de déversoir apparent, et ses rives sont bordées de sphaignes et de drosères. Je ne l'ai vu qu'à la fin de septembre, et n'ai pas pu l'examiner.

CRISTINACCE. Village du canton d'Évisa, situé sur l'un des affluents de la rivière de Porto, et traversé par la route d'Aitone, entre le col de Sevi et Évisa.

CROVANI. Golfe de la côte occidentale, au sud de Calvi. L'une des vallées qui y aboutissent dépend du territoire de Calenzana, et porte le nom de Luzzobéo; la partie inférieure de la vallée consiste en marécages couverts de véritables bois de Vitex Agnus Castus. Le château du prince Pierre Bonaparte est dans la partie supérieure de la vallée; plus haut se trouve la montagne d'Argentella, qui renferme des minerais de plomb argentifères, riches en argent, sinon abondants.

CURZO ou CURZU. Village du pays de Sia, traversé par la route du littoral, entre Ajaccio et Calvi; il se trouve entre Partinello et la Bocca di Parma.

CUTONA (Fl. Fr.). Localité inconnue. Peut-être faut-il lire Cuttoli (Cuttoli et Corticchiato), village situé sur les pentes de l'Areghasca et dépendant du canton de Sarrola-Carcopino.

D

DRAGON ou DRAGONE. Bergerie située sur la rive gauche de la Restonica, vis-à-vis du confluent du Timozzo, sur la rive droite, et consistant en une espèce de grotte formée par d'énormes blocs de granit, autour de laquelle sont plusieurs enceintes en pierres sèches. La grande carte d'état-major donne à tort le nom delle Grottelle au cours de la Restonica supérieur à cette bergerie, et celui de Restonica au Timozzo qui descend du lac dell'Oriente.

E

EITONE (Fl. Fr.). Lisez Aitone.

ÉLISÉE ou ÉLISÉO — Mont. — Point culminant de la chaîne de montagnes entre le Cruzini, affluent du Liamone, et la Gravona, à six lieues environ dans le N.-E. d'Ajaccio. L'accès le plus facile a lieu par le village de Sarrola-Carcopino, sur le territoire duquel le mont est situé. Altitude, 1,000 mètres.

EOLO (Fl. Fr.). Lisez Niolo.

ERBALUNGA. Principal hameau de Brando, en vue de Bastia, au cap Corse.

ÉRISA (Fl. Fr.). Très-probablement Évisa.

ERSA. Le village le plus au nord du cap Corse.

ÉVISA. Village, chef-lieu de canton de l'arrondissement d'Ajaccio. Il est situé dans le bassin supérieur de la vallée de Porto, en aval de la forêt d'Aitone, mais sur un autre versant. On y arrive soit par la route nationale

d'Ajaccio à Aitone qui y est reliée par un embranchement aboutissant un peu au-dessus de Cristinacce, soit par la route forestière d'Aitone qui rejoint à Porto la route du littoral.

F

FANGO. Vallée importante aboutissant à Galéria, sur la côte occidentale, et rivière qui l'arrose. Celle-ci descend du mont Artica, l'un des points culminants de la chaîne centrale.

FANGO. Ruisseau que la route du cap traverse entre Bastia et les forges de Toga. Il descend des flancs du Pigno.

FICAIOLA. Nom général de la vallée de Bastia.

FIGARI. Golfe et plaine adjacente sur la côte occidentale, au nord de Bonifacio.

FIUME GROSSO. Partie supérieure du cours du Liamone en amont du territoire de Letia. Elle passe au-dessous des bains de Guagno, et est formée de la réunion des torrents qui descendent d'Orto, de Guagno, etc.

FIUMORBO. Vallée, torrent et ancienne piève, aujourd'hui canton de Prunelli. La rivière ou torrent, dont le nom veut dire fleuve caché, soit parce que jadis elle coulait au milieu des forêts, soit parce que, dans son cours supérieur et à l'étiage, les eaux coulent sous des rochers qui les dérobent aux regards, prend naissance au-delà de la Bocca di Verde, passe au-dessous de Ghisoni, et va se jeter dans la mer de Toscane après avoir traversé le Migliacciario, petite plaine d'alluvion très-fertile.

FOCE. Nom local du col élevé et allongé formant défilé; on affecte spécialement ce nom la Foce au col de Vizzavona, le plus important de tous tant par sa longueur que par l'élévation relative des deux montagnes qu'il sépare.

FURCONE. Nom d'une propriété et d'une partie du ravin situés au-delà du cours Granval, à Ajaccio.

FURIANI. Village au sud de Bastia, sur les premières pentes de la montagne.

G

GALÉRIA. Golfe et petit port peu habité et peu fréquenté situé sur la côte occidentale à une dizaine de lieues au sud de Calvi.

GALÉZIA. (Fl. Fr.). Lisez Galéria.

GHISONI. Village important du canton de Vezzani, arrondissement de Corté, traversé par la route forestière qui va de Corté à la côte, et par une autre qui passe de la vallée du Fiumorbo dans celle du Taravo par la Bocca di Verde.

GIRAGLIA. Ile et phare au nord du cap Corse.

GIROLATA. Anse, fortin déclassé aujourd'hui et hameau situés à quelques

lieues de l'embouchure de la rivière de Porto, sur la côte occidentale ; l'anse de Girolata touche à l'extrémité droite du golfe de Porto.

GOLO. Principal cours d'eau de l'île descendant de la grande chaîne centrale et se déversant dans la mer de Toscane.

GOZZO. Montagne à huit ou dix kilomètres dans le N.-E. d'Ajaccio. Elle est remarquable par les escarpements de granit rougeâtre qui la terminent du côté d'Afa, et que, suivant la tradition, un château surmontait au moyen-âge.

GRAVONA, rivière et vallée arrosée par la rivière. Celle-ci descend des monts d'Oro et Cagnone, passe au-dessous de Bocognano, et vient se jeter dans le golfe d'Ajaccio à six ou sept kilomètres de la ville.

GRIGGIONE. Pont et vallée de la commune de San Martino de Lota (cap Corse) entre Bastia et Erbalunga.

GROSSETTO. (Grossetto et Prugna). Gros village du canton de Sainte-Marie et Siché, rive droite du Taravo, sur la route d'Ajaccio à Sartène.

GROSSO, mont. — Nom commun à plusieurs montagnes de la Corse ; la plus élevée (altitude 1861 mètres, d'après Marmocchi), la seule à laquelle se rapportent les indications de M. Mabile et probablement aussi de la Flore de France est située à côté de Calenzana, d'où l'on part pour en faire l'ascension.

GROSSO. Rivière. — Voyez Fiume Grosso.

GUAGNO, bains. — Voyez Bains de Guagno.

GUAGNO. Village situé dans la même vallée et plus haut que les bains auxquels il est joint par une route carrossable d'environ dix kilomètres.

GUITÉRA. Sources minérales situées dans la vallée du Taravo, entre la rive droite de la rivière et la route forestière, à quelques kilomètres en amont de Petreto et Bicchisano. Elles sont situées sur le territoire d'un village nommé aussi Guitéra.

II

ILE ROUSSE. Pour mémoire.

ILES DE PIERRE. — Isole Rosse sur la grande carte d'état-major. Elles sont situées en avant de l'île Rousse à laquelle elles ont dû donner leur nom, et y sont réunies par une jetée. La plus grande est surmontée d'un phare et d'une tour génoise dominant une petite anse ouverte au large et sur les berges de laquelle on trouve une petite fontaine qui tarit rarement.

INCUDINE, mont. — On dit aussi Alcudine, enclume. Cette montagne, d'une altitude de 2,063 mètres d'après Marmocchi, et l'une des plus importantes du canton de Sartène, est située entre les sources du Rizzanèse et du Travo. On y arrive par le chemin du Coscione.

INN, Lac — (Fl. Fr.). Lisez Nino.

ISOLELLA, rivière ou torrent. Nom donné sur la grande carte de l'état-

major au torrent qui descend des sommets voisins du Campotile, passe à la Soccia, et vient se jeter dans le Fiume Grosso, à un kilomètre environ en aval des bains de Guagno. On m'a affirmé dans le pays que le nom d'Isolella appartenait seulement à une portion de la vallée, beaucoup au-dessus de la Soccia, qui servait de station intermédiaire aux bergers dans leurs pérégrinations annuelles de la montagne à la plaine. Voyez les mots Campotile — et Greno.

■

LAVA, golfe de. — Petit golfe situé vers l'extrémité gauche du grand golfe de Sagone. Le seul abri qu'il offre est le port Provençale, sur sa droite.

LAVA, rivière. — Petit cours d'eau descendant des hauteurs qui dominent Appietto, et se déchargeant dans le golfe de Lava.

LAVEZZI, îles. — Groupe important d'îles et d'ilots rapprochés de la Corse, à l'entrée occidentale des Bouches de Bonifacio, qu'elles divisent en deux passages, les petites bouches du côté de la Corse, les grandes du côté de la Sardaigne. La plus grande des îles Lavezzi, seule digne du nom d'île, est plate, coupée çà et là par des amas irréguliers de blocs granitiques simulant des collines et par des petits marécages; elle est occupée une partie de l'année par des troupeaux et leurs bergers; il y existe, dans une petite crique du côté de la Corse, une petite fontaine d'eau saumâtre, et du côté des grandes bouches, deux cimetières contenant les victimes du naufrage de *la Sémillante* perdue corps et biens sur un îlot voisin, dans l'hiver de 1854-1855. Enfin, contre une des collines intérieures, il y a une baraque servant de logement aux gardiens, et quelques figuiers, seuls arbres de l'île.

LAVEZZIO, îles — (Fl. Fr.). Lisez Lavezzi.

LIAMONE, fleuve. — Le plus grand cours d'eau de la côte occidentale; se jette dans le golfe de Sagone, à peu près vers le milieu, dans la partie appelée anse ou golfe du Liamone.

LISA, mont. — Montagne rattachée à celle d'Ajaccio par le col abaissé de Saint-Antoine et au Pozzo-di-Borgo par un col élevé; elle est remarquable par ses flancs couverts de blocs éboulés et par un énorme rocher granitique surgissant du milieu des maquis garnissant son sommet.

LISCIA, rivière. — Cours d'eau prenant sa source vers Sari d'Orcino et le mont Élisée, et se jetant dans la partie gauche du golfe de Sagone appelée golfe ou anse de Liscia. La route nationale du littoral la traverse entre Calcatoggio et le Liamone; elle est séparée de celui-ci par la Cinarca.

LUCCIANA. Village du canton de Borgo, arrondissement de Bastia, situé sur les dernières hauteurs de la rive gauche du Golo et possédant une source d'eau minérale.

LUMIO. Village de la Balagne sur les dernières collines qui limitent le côté

droit de la plaine de Calvi, et en vue de cette ville. Il est traversé par la route nationale du littoral, au-dessous de l'embranchement qui conduit à Ponte alla Leccia.

LURI. Village bien connu et vallée du cap Corse, du côté oriental. C'est un chef-lieu de canton.

LUZZOBEO. Vallée de la commune de Calenzana. Voyez Crovani.

M

MACINAGGIO. Petit port avec jetée, le seul de quelque importance au cap Corse, du côté oriental; il y a peu d'habitations; c'est le port de Rogliano, dont il dépend, et qui en est rapproché.

MADRAGUE, plaine de la. — Très-petite plaine, située presque à l'extrémité de la rive droite du golfe d'Ajaccio, où l'on voit les ruines d'un ancien établissement de pêche pour le thon. C'est en ce lieu qu'a lieu la jonction du fil aérien et du cable du sémaphore des Sanguinaires.

MAGGIORE, mont. — L'un des sommets voisins du col de Tighime. Voyez Tighime.

MANDRIALE. Hameau et vallée entre Lota et le Brando, au cap Corse.

MANZZA (Fl. Fr.). Lisez Santa Manza.

MARIGNANA. Village de la vallée de Porto, canton d'Evisa, sur un affluent de la rive gauche de la rivière. On y arrive par un sentier partant du col de Sevi, ou par un embranchement sur la route forestière d'Aitone à Porto.

MARMANO. Forêt du bassin supérieur du Fiumorbo au-dessous du col de Verde. J'ai désigné sous ce nom uniquement la forêt dont il s'agit, quoiqu'on l'étende parfois à la forêt de Verde, située de l'autre côté du col.

MEGINAGGIO (Fl. Fr.). Lisez Macinaggio.

MELLO sur Corté (Fl. Fr.). Lisez Mélo.

MÉLO. Forêt du bassin supérieur du Tavignano. Elle est traversée par les chemins muletiers allant de Corté au Niolo et au Campotile.

MEZZANA. Ancienne piève, aujourd'hui canton de Sarrola-Carcopino, arrondissement d'Ajaccio; vallée secondaire de la Gravona, prenant naissance au mont Élisée; elle coupe la route d'Ajaccio à Bastia entre la dixième et la onzième borne kilométrique.

MEZZAVIA. Village du canton d'Ajaccio, à six kilomètres de cette ville sur la route de Bastia.

MEZZO-MARE, île. — La plus grande et la plus éloignée des îles Sanguinaires. On y trouve une tour génoise, un phare à éclipses, un sémaphore, les restes de l'ancien lazaret d'Ajaccio, dominant la petite anse où l'on aborde, et une petite fontaine saumâtre voisine de cette anse. On y entretient un troupeau abreuvé à des mares qui conservent de l'eau une partie de l'année. Parmi elles on doit en signaler une située sur une dépression de l'arête prin-

cipale, à droite du phare quand on tourne le dos au golfe. C'est le principal gisement de la *Nananthea perpusilla* dans cette île.

MIGLIACCIARO. Plaine formée par les alluvions du Fiumorbo près de son embouchure.

MINACCIA (la) port. — Anse creusée du côté du large dans la langue de terre qui ferme le côté droit du golfe d'Ajaccio. Elle correspond à la vallée qui sépare le mont Lisa de la montagne d'Ajaccio, et se termine à gauche, à la pointe de la Parata, à droite au Capo di Feno.

MIOMO. Vallée et hameau du cap Corse, dans la commune de San Martino de Lota, côte orientale. On la traverse après le Griggione en allant de Bastia à Erbalunga.

MOCCE (Fl. Fr.). Bergerie des environs de Corté. Je pense, d'après des renseignements recueillis sur place, que c'est le nom défiguré de Timozzo, qui, avec son *i* et son *o* brefs, se prononce à très-peu près Motze.

MONACCIA. Village et contrée insalubre qui l'environne, entre la vallée de l'Ortolo et Pianottoli. La route nationale traverse la Monaccia ; le village en est à quelques kilomètres, sur les premières hauteurs.

MONTEBELLO, mont. — L'un des sommets de la Serra del Pigno, dominant le col de Tighime.

MONTEMAGGIORE. Village de la Balagne, canton de Calenzana.

MORROCINTO. Bergerie située au-dessus de Bocognano, et à laquelle on arrive par un col situé au-dessus de la rive gauche du Bronco. Les eaux de Morrocinto vont se réunir à celles qui descendent de la Scaella, dans la vallée que suit le sentier de Bocognano à Bastelica.

MOUNA. Petit village situé dans une vallée secondaire du Liamone, au-dessous du Cerbello, sur le versant opposé aux bains de Guagno, et à l'entrée de la vallée du Cruzini. Le chemin qui y conduit de Vico et longe la rive gauche du Liamone pendant assez longtemps, est des plus pittoresques.

MURZO. Village entre Vico et les bains de Guagno, à cheval sur la route.

N

NAVACCIA (vallée de la). — Affluent secondaire du val d'Asco, bassin du Golo, par lequel la route nationale partant de Ponte alla Leccia gravit la chaîne entre le Golo et la Balagne, dont elle franchit le faite au col de San Colombano.

NEBBIO. Nom de la vallée de l'Aliso et d'une contrée formée de la réunion de six pièves formant aujourd'hui les cantons de Saint-Florent, Oletta, Murato, et San-Piétro de Tenda.

NESSA (prononcez Nésa). Petit village dépendant de la commune de Vico, situé au milieu des châtaigniers au-dessus de la route de Vico au couvent. Il

y a un autre Nessa dans le canton de l'Agajola ; je ne l'ai pas visité et ne l'ai jamais cité.

NIÉLO — (Fl. Fr.). Lisez Niolo.

NINO (Lac de). — Source principale du Tavignano, situé à une grande hauteur entre les contreforts du mont Artica.

NINO, montagne — (Fl. Fr.). Probablement le mont Retto, contrefort du mont Artica sur lequel est situé le lac de Nino.

NIOLO. Nom de la vallée supérieure du Golo, depuis la forêt de Valdoniello jusqu'à son confluent avec l'Asco et le Tartagine. Cette contrée fort sauvage forme aujourd'hui le canton de Calacuccia.

NONZA. Village du cap Corse sur la côte occidentale, assez rapproché de Saint-Florent et chef-lieu de canton.



OLIVESE. Village du canton de Petreto et Bicchisano, sur un affluent de la rive gauche du Taravo.

OLMI-CAPELLA. Bourg et chef-lieu de canton, arrondissement de Calvi, dans le bassin supérieur du Tartagine. On y arrive par la route forestière de Tartagine qui part d'une petite anse au N. de l'île Rousse, gagne Belgodère, s'y réunit à la route nationale, puis s'en sépare un peu au-dessous du col San Colombano pour en gagner un autre sur la droite et atteindre la forêt en passant par Olmi-Capella et Pioggiola.

OMESSA. Bourg et chef-lieu de canton dans l'arrondissement de Corté dans le massif montagneux limité par le Golo et le Tavignano.

OMINANDA. Col entre le massif du Tomboné et celui des montagnes de la rive gauche du Tavignano, à quelques kilomètres de Corté.

OREZA (Fl. Fr., I. 300). Lisez Orezza.

OREZZA. Vallée célèbre dans toute la Corse, appartenant au canton de Piedicroce, arrondissement de Corté. Elle a des eaux minérales bien connues.

OREZZO (Fl. Fr.). Lisez Orezza.

ORO (mont d'). — L'une des plus hautes montagnes de la Corse entre Vivario et Bocognano. Le plus haut de ses deux sommets, visibles d'Ajaccio, est celui qui domine Vivario ; altitude, 2,653 mètres.

ORTA. Vallée et ruisseau aboutissant au Tavignano, un peu au-dessous de Corté. C'est dans cette vallée que sont prises les eaux de la ville ; elle aboutit, quand on la remonte, au col d'Ominanda.

ORTOLO. Vallée assez importante au sud de Sartène, et par laquelle la route nationale de Sartène à Bonifacio conduit auprès de la mer quand on part de la première de ces deux villes.

Oso, rivière. — Affluent de la rive gauche du golfe de Portovecchio, au nord de la ville.

OSPÉDALE. Montagne et forêt voisines de Portovecchio. Elle a une route et une maison forestières.

OSTRICONI. Vallée peu habitée entre l'île Rousse et Saint-Florent. C'est par cette vallée qu'en arrivant de l'île Rousse la route nationale qui a longé la mer jusque là s'enfonce dans les terres pour gagner les dernières croupes de la Serra di Tenda, et passer à l'est des Agriates.

OTA (Fl. Fr.). Très-probablement pour Otta.

OTTA. Village du canton d'Evisa, situé sur les versants droits de la vallée de Porto, à mi-chemin d'Evisa à la mer.

P

PADRO, mont. — L'une des hautes montagnes de Corse, entre les cantons d'Olimi-Capella et de Calenzana. Les flancs septentrionaux du Padro sont recouverts par la forêt de Tartagine d'où descend le torrent de ce nom.

PARA (Fl. Fr.). Probablement par erreur, pour Parata.

PARATA. Ce mot qui veut dire barrière est le nom de l'extrémité droite du golfe d'Ajaccio, souvent cité dans le catalogue et d'un village du canton de Piédicroce que nous n'avons pas visité.

PARMA Bocca di. — Col par lequel on passe du bassin de Girolata dans celui de Galéria en suivant la route nationale du littoral.

PARTINELLO. Village du canton d'Evisa, traversé par la route nationale du littoral occidental, entre Porto et Galéria. C'est le premier qu'on rencontre après Porto. Il appartient à la contrée désignée sous le nom de Sia.

PATRICIALE (Fl. Fr.). Je ne connais pas cette localité. Peut-être a-t-on voulu désigner Pastricciola, village de la vallée du Cruzini, canton de Salice, arrondissement d'Ajaccio.

PATRIMONIO. Le moins élevé des deux villages qu'on aperçoit sur la gauche de la route après avoir dépassé les Strette, en montant de Saint-Florent au col de Tighime.

PATRO, mont. — (Fl. Fr.). Lisez Padro.

PERCHE, forêt. — (Fl. Fr., III, 58 et 59). Probablement Perticato.

PERTICATO. Forêt de la vallée du Golo, au bas du Niolo.

PERTUSATO. Cap à l'entrée occidentale des bouches de Bonifacio ; c'est le point le plus au sud-ouest de toute l'île. On trouve tout auprès un phare qui porte le même nom.

PERTUSATO, mont. — L'un des sommets les plus élevés du Niolo, rive gauche du Golo.

PETRETO et BICCHISANO. Gros village, chef-lieu d'un canton de l'arrondissement de Sartène, dans la vallée du Taravo, rive gauche, sur la route d'Ajaccio à Sartène.

PIANA (la) Ile. — Petite ile des bouches de Bonifacio, dépendant des iles Cavallo, et voisine du cap Sprono.

PIANA (Rochers et village de la). — Gros village au sud du golfe de Porto, dans le voisinage de la mer, chef-lieu d'un canton de l'arrondissement d'Ajaccio, et situé sur la route nationale du littoral occidental. A un kilomètre environ de ce village, la falaise atteint cinq ou six cents mètres de hauteur, et la route y est tracée à quatre cents mètres environ au-dessus du niveau de la mer. C'est un des points les plus pittoresques d'une ile où il y en a beaucoup. Cette falaise porte le nom de Rochers de la Piana.

PIANOTTOLI. Village sur la route nationale de Sartène à Bonifacio, à vingt-deux kilomètres environ de Bonifacio.

PIANTARELLA. Terrains en arrière du cap et de la Cala (Anse) dello Sprono, à Bonifacio; on y arrive en longeant les bouches à partir du cap Pertusato.

PIETRA-CORBARA, village du cap Corse, côte orientale, à peu près à mi-chemin de Bastia à l'extrémité de l'ile.

PIETRA-MALA, montagne. — Sommité de la Serra d'Ese, continuation de la Cagnone; il est au-dessus de Bastelica.

PIGNO, SERRA DI PIGNO, montagne. — C'est la montagne au-dessus de Bastia, sur les flancs de laquelle sont Cárdo, Ville de Bugno, etc.

PINETO de Biguglia. — Langue de terre entre la mer et l'étang de Biguglia, à droite du canal de décharge de l'étang dans la mer.

PINO. Village de la côte occidentale du cap Corse, canton de Luri.

PINSO, mont. — Contrefort extrême de la rive gauche du Bronco, dont la route nationale contourne la base avant d'entrer à Bocognano.

POGGIO (hameau du Niolo, canton de Calacuccia). Il y a trois autres Poggio non cités dans le catalogue, ni dans la Flore de France; ce sont Poggio et Marinaccio, canton de la Porta, arrondissement de Bastia; Poggio di Venaco, canton de Serraggio, et Poggio di Nazza, canton de Vezzani, tous deux arrondissement de Corté.

POGGIOLO (Fl. Fr.). Inconnu. A-t-on voulu dire Pioggiola entre Olmi-Capella et la forêt de Tartagine?

PONT A LA LECCIA (Fl. Fr.). Voyez Ponte alla Leccia.

PONT D'ESTRO, DANS LE NIOLO (Fl. Fr.). Localité à nous inconnue.

PONTE ALLA LECCIA (prononcez Pont à la Letche). Le second pont sur le Golo que traverse la route nationale de Corté à Bastia; endroit insalubre ou l'on trouve deux ou trois maisons.

PONTE DI GOLO. Pont sur lequel la route nationale du littoral oriental traverse le Golo à son débouché dans la plaine.

PONTE FRANCARDO. Le premier pont sur le Golo, que franchisse la route nationale de Corté à Bastia.

PONTENOVO. Troisième pont sur le Golo que traverse la route nationale

de Corté à Bastia auprès d'une caserne de passagers et de deux ou trois maisons. Il est célèbre par la dernière bataille livrée pour l'indépendance Corse.

PORTO. Golfe, rivière et tour. — Le golfe de ce nom, entouré de hautes falaises sur presque tout son pourtour, est situé sur la côte occidentale au nord de celui de Sagone. La rivière de Porto, descendant de la forêt d'Aïtone, se jette au fond de ce golfe, où elle arrive par une gorge étroite, obstruée sur la rive droite par un mamelon granitique surmonté d'une grosse tour génoise, qui est la tour de Porto.

PORTO DI MINACCIA. Voyez Minaccia.

PORTOVECCHIO. Ancienne et très-petite ville du sud de l'île, bien connue ainsi que son golfe et ses salines. C'est aussi le nom d'une anse au pied de la citadelle de Bastia.

POZZI du mont Renoso. — Plusieurs montagnes de Corse portent à de grandes hauteurs, dans les parties les moins déclives, des marais tourbeux traversés par des eaux courantes circulant, tantôt à jour, tantôt sous le gazon. On donne le nom de Pozzi à des ouvertures de cette nature assez nombreuses sur le mont Renoso, et peu étendues, simulant à peu près des puits naturels.

POZZIO dans le Niolo (Fl. Fr.). — Lisez Poggio.

POZZO DI BORGIO. Nom de la plus haute montagne du territoire d'Ajaccio, d'où proviennent les eaux de la ville.

PREMELLI (Fl. Fr.). Lisez Prunelli, très-probablement le village de ce nom.

PROPRIANO. Petite ville et port bien connus situés sur le golfe de Valinco.

PRUNELLI, rivière. — Elle prend sa source dans les montagnes qui environnent Bastelica, et se jette dans le golfe d'Ajaccio, à côté d'une grosse tour génoise dite de Capitello, à quelques kilomètres au sud de l'embouchure de la Gravona.

PRUNELLI. Village et chef-lieu de canton dans les environs du Fiumorbo. Il y avait autrefois une petite garnison, et les environs en ont été fort explorés. Toutes les indications de la Flore de France se rapportent à ce village, et les nôtres à la rivière.

PRUNICCIA. Torrent et vallée débouchant sur la rive droite de la Gravona vis-à-vis le hameau de Corsaccia (Bocognano).

PUICHATEL. Nom vulgaire de la localité où la route d'Ajaccio à Sartène franchit le Prunelli sur un pont.



QUENZA. Village du canton de Serra di Scopamène, l'un des refuges d'été des habitants de Portovecchio.

R

RENELLA, ou *Arenella*. — Plage sablonneuse à la pointe nord de l'étang de Biguglia.

RENNO. Village situé dans la montagne au-dessus et au nord de Vico.

RENOSO, mont. — L'une des sommités de l'île, à droite de la Foce de Vizzavona, en allant d'Ajaccio à Bastia; elle appartient au massif de la Cagnone.

RESTONICA, rivière. — Elle descend du mont Rotondo et de ses contre-forts, et se jette dans le Tavignano au-dessous de Corté. Voyez les mots Dragon et Timozzo.

REVELLATA. — Cap formant l'extrémité gauche d'un petit golfe à gauche de celui de Calvi et s'y rattachant; — phare à l'extrémité de ce cap.

REVISECCO. Affluent important de la rive droite de la Restonica, plus rapproché de Corté que le Timozzo; bergerie dans la partie supérieure du vallon; elle offre l'accès le plus commode du mont Rotondo.

RIVELATA (Fl. Fr.). Lisez Revellata.

RIVESALTE (Fl. Fr., II. 737 et 738). Très-probablement pour Revellata.

RIZZANÈSE. Rivière, désignée aussi, mais moins fréquemment, sous les noms de Tavarìa et Valinco. C'est le plus important cours d'eau de l'arrondissement de Sartène; il sort des flancs de l'Incudine, et va se jeter dans le golfe de Valinco à peu de distance de Propriano.

ROCCAPINA. Petite anse de la côte occidentale, au sud du golfe de même nom, débouché de la vallée de l'Ortolo. L'anse et le golfe sont séparés par une arête rocheuse, dont l'extrémité figure assez bien, aux yeux du voyageur arrivant de Bonifacio, un lion couché, connu sous le nom de lion de Roccapina. Au large, sont les écueils des moines.

ROGLIANO. Bourg du cap Corse bien connu, sur le versant oriental.

ROSPA. Forêt, détruite aujourd'hui par les incendies, située dans le bassin du Fiumorbo, canton de Vezzani. On y arrive de Vivario en prenant la route de Ghisoni; elle est au-delà du col de Sorba, sur la gauche.

ROSSO, cap. (Fl. Fr.). — Peut-être celui du golfe de Porto.

ROSTONICA (Fl. Fr.). Lisez Restonica.

ROTONDO, mont. — Crue longtemps le plus haut sommet de l'île, cette cime (altitude 2,674 mètres) a été trouvée dans les derniers levers inférieure à un sommet du Cinto. Elle est visible des villes d'Ajaccio et de Corté entre lesquelles elle est située.

ROTUNDO (Fl. Fr.). Lisez Rotondo.

RUSTINO (Fl. Fr.). Probablement pour Rostino, nom d'une partie du canton de Morosaglia, arrondissement de Corté, où sont les villages de Pastoreccia di Rostino et Valle di Rostino.



SAGONE. Nom d'une ancienne ville entièrement disparue, d'une tour génoise voisine de son emplacement et debout encore aujourd'hui, d'une rivière qui vient se jeter dans la mer au sud-est de cette tour, de la vallée qu'elle arrose, et du très-grand golfe au nord d'Ajaccio où se déverse cette rivière. Le golfe de Sagone se compose lui-même de trois golfes secondaires nommés de Liscia, du Liamone et de Sagone proprement dit, du nom des rivières qui y aboutissent.

SAINT-AMANZA (Fl. Fr.). Lisez Santa Manza.

SAINT-ANNONZA (Fl. Fr.). Nom défiguré; probablement encore Santa Manza.

SAINT-ANTOINE OU SANT'ANTONIO. Noms : 1° du col qui sépare le Lisa de la montagne d'Ajaccio et de la petite chapelle qui s'y trouve; 2° du pénitencier agricole situé au-dessous; 3° du col au-dessus de Vico, où la route départementale de Vico et Guagno s'embranchent sur la route nationale d'Aitone; 4° d'une plage sablonneuse (Spiaggia San'Antonio) dans une petite anse au fond du port de la Minaccia, à l'endroit où se perd le ruisseau de la vallée qui aboutit à ce port; 5° d'un col entre le Pigno et le Zuccarello, au sud de la première de ces montagnes.

SAINT-FLORENT. Ville et golfe bien connus, cités pour mémoire.

SAINT-GEORGES OU San Giorgio, col. — Point culminant, entre les vallées du Prunelli et du Taravo, de la route nationale d'Ajaccio à Sartène. Le côté que j'ai le mieux exploré, et que je cite le plus souvent est le côté de Cauro, dans le voisinage de la partie supérieure de la route nationale.

SAINT-JULIEN, à Bonifacio. Vallée dans le prolongement du port et couvent qui y est situé.

SAINT-PIERRE-DE-VENAGO. Village du canton de Serragio, situé au plus haut point de la route nationale entre Serragio et Corté.

SAINT-PIERRE, mont (Fl. Fr.). — Ce vocable doit désigner le San Pietro, nom répandu en Corse; les deux montagnes importantes de ce nom les plus connues sont l'une auprès d'Orezza, l'autre dans la Serra di Tenda.

SAINT-ROCH. Chapelle et col au-dessus de Vico, sur la route de la forêt d'Aitone.

SALENZARA (Fl. Fr.). Lisez Solenzara.

SAN-COLOMBANO, col. — Point culminant de la route nationale de Ponte alla Leccia à Calvi par lequel elle passe de la vallée de la Navaccia dans la Baïtagne.

SANCTI-PETRI, mont (Fl. Fr.). — Probablement le nom latinisé du San Pietro.

SANGUINAIRES (Iles). Situées à l'extrémité droite du golfe d'Ajaccio, dont

celle nommée Mezzomare (Voyez ce nom.) a seule un peu d'importance. Les autres sont de simples ilots ; le plus grand est nommé l'ilot del Porro.

SAN-PIETRO, mont. (Voyez Saint-Pierre.) — Le mont San Pietro, situé à la limite des cantons de Morosaglia et de Piedicroce, point culminant du massif entre Corté, le Golo, le Tavignano et la mer, atteint, d'après Marmocchi, une altitude de 1,659 mètres ; le sommet de la montagne de Tenda qui porte ce nom n'est pas très éloigné de Saint-Florent, et plusieurs indications de la Flore de France doivent s'y rapporter. La montagne de Tenda a été explorée par plusieurs botanistes, et notamment par M. Romagnoli.

SANTA-GIULIA. Vallée et petite anse assez rapprochées de Portovecchio, dans le sud.

SANTA-LUCIA-DI-TALLANO. Bourg important de la vallée du Rizzanèse, arrondissement de Sartène, chef-lieu de canton. Il y a trois autres villages du nom de Santa-Lucia en Corse, voisins : le premier de Corté ; le second de Cervione, et le troisième de Bastia, au nord, dans la vallée du Fango.

SANTA-MANZA. Vallée et petit golfe situés vers l'extrémité sud-est de l'île.

SANT'ANGELO (Fl. Fr.). On trouve une montagne importante de ce nom dans le canton de Vescovato, au-dessus des villages de Penta et de Porri.

SANTA-NONZA (Fl. Fr., II, 62). Nonza, dans le cap Corse, ou Santa-Manza.

SANTI-PETRI (Fl. Fr., I, 683). Probablement pour San-Pietro.

SANTO ANTONIO (Fl. Fr.). Sant'Antonino en Balagne, ou plutôt l'un des cols Sant'Antonio. (Voyez au mot Saint-Antoine.)

SARI-DI-PORTOVECCHIO. Village du canton de Portovecchio.

SARI-D'ORCINO. Village et chef-lieu de canton de l'arrondissement d'Ajaccio, dans le bassin de la Liscia.

SARROLA-CARCOPINO. Village et chef-lieu de canton de l'arrondissement d'Ajaccio, dans le bassin supérieur de la Mezzana.

SARTÈNE. Pour mémoire.

SELLOLA. Torrent descendant de la Cagnone dans la Gravona et traversé par la route nationale de Bastia, à 46 kilomètres d'Ajaccio ; il correspond à une vallée profonde où existe un bois de hêtres.

SERRA. Nom générique des chaînes de montagnes ; Serra d'Ese, Serra di Tenda, etc.

SERRAGIO. L'un des villages les plus importants de la vallée du Vecchio, chef-lieu d'un canton de l'arrondissement de Corté, situé sur la route nationale d'Ajaccio à Corté.

SEVI. Col le plus élevé de la route d'Ajaccio à la forêt d'Aitone (1,162 mètres, d'après Marmocchi), entre le bassin du Liamone et celui de la rivière de Porto, et de ses affluents.

SIA. Contrée abandonnée dominant la rive droite du golfe de Porto, et où se fixent quelques populations pour lesquelles on a créé les communes de Partinello, Curzu, etc., annexées au canton d'Evisa.

SÖCCIA (La). Gros village sur un contrefort de la rive droite du Fiume Grosso, vis-à-vis les bains de Guagno, situés sur sont erritoire; il est le chef-lieu d'un canton de l'arrondissement d'Ajaccio.

SOLANZARA (Fl. Fr.). Lisez Solenzara.

SOLENZARA. Vallée, tour, usine et petite rivière sur la côte orientale, arrondissement de Sartène, commune de Sari di Portovecchio. L'usine est bien connue et située contre la route nationale.

SORBA (Col et forêt de). — Le col est le point culminant, entre les vallées du Vecchio et du Fiumorbo, de la route forestière entre Vivario et Ghisoni. La forêt est située sur le versant de la montagne tourné du côté de Vivario.

SOVERIA. Village voisin de Corté, auquel on arrive par le col d'Ominanda.

SPRONO (Cala dello, et cap de). — La Cala dello Sprono (anse de) est ouverte sur les bouches de Bonifacio, en face des îles Cavallo. Le cap de Sprono en forme l'extrémité droite; c'est l'extrémité de l'île au sud-est comme le cap Pertusato l'est au sud-ouest. Sur cette anse débouche une petite vallée venant dans la direction de Bonifacio, et dont le thalweg est occupé, dans le voisinage de la mer, par un petit lac et par des marécages. Sur la droite sont les cultures connues sous le nom de Piantarella.

STABIACCIO, rivière. — Elle se jette dans le fond du golfe de Portovecchio, auprès des salines. On la nomme aussi Guardiena.

STRETTA. Ce mot est synonyme de défilé.

STRETTA D'OMESSA. Gorge entre Caporalino et Ponte Francardo, dans laquelle la route nationale d'Ajaccio à Bastia s'engage pour atteindre les bords du Golo. Elle est célèbre dans l'histoire militaire de la Corse.

STRETTI. Nom particulier des deux ou trois gorges qui trouent le massif calcaire formant des collines à l'est de Saint-Florent, et dont l'une sert de passage aux eaux descendant de Patrimonio et à la route nationale.

SWEZZI (Fl. Fr., I, 668). Lisez Lavezzi.

T

TALLANO. Ancien nom d'une piève, aujourd'hui canton de Santa-Luciadi-Tallano.

TARAVO. L'une des plus grandes rivières et vallées de la Corse; elle débouche dans le golfe de Valinco.

TARTAGINE. Forêt sur les flancs septentrionaux du Padro; torrent qui en descend et va se jeter dans le Golo; vallée arrosée par ce torrent et dépendant du canton d'Olimi-Capella.

TAVIGNANO. La plus grande rivière de Corse après le Golo; elle reçoit la

Restonica à Corté, et va se jeter dans la mer de Toscane, au sud de l'étang de Diana, auprès d'Aléria.

TAVIGNIANO (Fl. Fr.). Lisez Tavignano.

TENDA. Col et massif de montagnes entre le bassin de l'Aliso et celui de l'Ostriconi à l'ouest ; ceux de l'Aliso et du Revinco au nord-ouest. Le point culminant de ce massif est le monte Asto, d'une altitude de 1,402 mètres ; on le trouve entre l'Aliso et l'Ostriconi. Le col de Tenda est célèbre dans l'histoire militaire de la Corse.

TETI. Forêt composée en grande partie de chênes verts située sur la rive gauche du Fango de Galéria. La route nationale y arrive de Porto par la Bocca di Parma. (Voyez Parma.)

TIGHIME. Col au sud du Pigno, point culminant de la route de Bastia à Saint-Florent. (Voyez Titime.)

TIMOZZO. Nom de bergeries au mont Rotondo ; nom du torrent voisin qui prend naissance au lac dell'Oriente, et va se jeter dans la Restonica, vis-à-vis les bergeries du Dragone. Ce cours d'eau est nommé à tort la Restonica sur la grande carte d'état-major, où l'on donne le nom dellè Grottelle au cours supérieur de la Restonica, encore très-encaissé et relativement bas à la distance où les bergeries de Timozzo sont de Corté.

TIRITONE. Sommet granitique, arrondi et pelé, visible des bords de Guagno, et situé sur la chaîne de montagnes qui séparent le Fiume-Grosso du Cruzini. Il est nommé Tiritore sur la grande carte d'état-major. Le nom local de Tiritone signifie attirer-tonnerre, à ce qu'on m'a dit dans le pays.

TITIME. Nom donné sur la grande carte d'état-major au col de Tighime.

TIZZANO. Petit fort abandonné depuis longtemps et petit port situés entre les golfes de Valinco et de Roccapina.

TOLANO (Fl. Fr.). Lisez Tallano.

TOMBONE (prononcez Tomboné), mont. — Il est situé au nord de Corté et détaché du massif montagneux de la rive gauche du Tavignano.

TORRE DELLA LOSSA (Fl. Fr.). Je ne connais pas cette localité.

TORTETTO. Bergerie dans le bassin supérieur du torrent de Vizzavona. On y arrive en montant au fort, puis suivant au-dessus l'arête du terrain entre la Vizzavona et la Gravone jusqu'à ce qu'on rencontre sur la droite un sentier descendant dans un bois de hêtres. Il conduit aux bergeries.

TRALONCA. Village voisin de Corté, sur les flancs du Tombone.

TRAVO. Torrent et vallée situés entre l'Abbatisco et la Solenzara, aboutissant comme eux à la mer de Toscane.

TRETON (Fl. Fr., II. 186). Probablement le Tiritone.

TRETORE (Fl. Fr.). Doit être encore le Tiritone.

TRINITÉ. Hermitage et colline granitique à six kilomètres de Bonifacio, sur

la côte occidentale. La Flore de France indique aussi, sans doute par erreur, une île de la Trinité.

V

VAL DEL STAGNO (Fl. Fr.). Je ne connais pas cette localité.

VALDONIELLO. L'une des plus grandes et des plus belles forêts de la Corse, dans le bassin supérieur du Golo. Elle est unie à la mer par la route forestière de Porto à Ponte Francardo qui passe de la forêt d'Aitone à celle de Valdoniello par le col de Vergié.

VALINCO. Très-grand golfe de la côte occidentale au sud de celui d'Ajaccio ; on y trouve le petit port de Propriano et les eaux du Taravo et du Rizzanèse s'y déversent.

VATELACA, ou mieux Vetelaca. L'un des principaux lacs du Renoso et des moins élevés.

VECCHIO, torrent et vallée. Le torrent prend sa source sur les flanes septentrionaux du Rotondo qu'il contourne au sud en s'engageant dans les gorges boisées qui séparent le Rotondo de l'Oro, arrive au bas de la forêt de Vizzavona où il reçoit le torrent de ce nom, traverse par le milieu le canton de Serraggio, et va se jeter dans le Tavignano au-dessous de Saint-Pierre de Venaco.

VENTILÉGNE. Golfe assez étendu situé dans le nord-ouest de Bonifacio ; plaines basses entourant le golfe et traversées par la route nationale entre Pianottoli et la Trinité.

VERDE, col et forêt.—La forêt de Verde, qui est fort belle, occupe la partie supérieure du bassin du Taravo. On passe de celui-ci dans le bassin du Fiumorbo (forêt de Marmano) par le col de Verde, appelé aussi Pietra di Verde. On y arrive par une route forestière partant de Ghisoni, touchant à Olivèse, à Petreto et Bicchisano, et aboutissant à Porto Pollo sur le golfe de Valinco.

VERGIÉ. Col entre les bassins du Porto et du Golo. Il y en a deux du même nom, distingués par les épithètes de Sottano et Soprano, inférieur et supérieur. C'est le col inférieur que traverse la route forestière.

VESCOVATO. Bourg et chef lieu de canton sur les derniers contre-forts de la rive droite du Golo.

VETELACA. Voyez Vatelaca,

VEZZABONE (Fl. Fr., II. 573). Lisez Vizzavona.

VEZZANI. Village et chef-lieu de canton situé sur les versants méridionaux de la chaîne de partage entre les bassins du Fiumorbo et du Tavignano.

VEZZARONA (Fl. Fr., I. 683). Lisez Vizzavona.

VICO. Gros bourg bien connu, nommé pour mémoire.

VIGNOLA. Petite plaine sur la rive droite d'Ajaccio, à dix kilomètres environ de la ville, habitée l'hiver par des bergers. Elle correspond à un col bas

de la montagne d'Ajaccio où l'on trouve un sentier conduisant à l'anse de la Minaccia.

VILLE. Nom de deux Villages, situés : le premier, Ville de Paraso, dans le canton de Belgodère; le second, seul cité dans le catalogue, Ville di Pietrabugno, dans le canton de San Martino di Lota. Il est tout près de Bastia.

VIVARIO ou plus correctement Gatti di Vivario. Gros village sur la route d'Ajaccio à Bastia, au-dessous de la forêt de Vizzavona.

VIZZAVONA, col de ou Foce di. — Point le plus abaissé de la grande chaîne centrale de l'île, quoi qu'atteignant une altitude de 1,145 mètres (Marmocchi). Situé entre les deux hautes montagnes d'Oro et de Renoso, il est très-allongé; aussi le désigne-t-on souvent sous le simple nom de la Foce, la gorge par excellence. Il est à cinquante kilomètres d'Ajaccio.

VIZZAVONA, forêt de. — L'une des plus vastes de l'île et la plus anciennement exploitée avec celle d'Aitone. Elle présente seulement du côté de la Gravona quelques bouquets de hêtres; mais elle couvre de vastes étendues sur les pentes orientales du Renoso et de l'Oro jusqu'à la limite de croissance des pins et des hêtres. La route nationale d'Ajaccio à Corté la traverse.

VIZZAVONA, fort de. — Fortin situé sur une arête du mont d'Oro et dominant la gorge de Vizzavona d'une vingtaine de mètres.

VIZZAVONA, torrent de. — Il prend sa source entre les deux sommets du mont d'Oro sur le versant méridional, tourne brusquement à l'est, est déjà très-enfoncé près de la Foce, coule au fond de la forêt de Vizzavona, au sortir de laquelle il se jette dans le Vecchio. Les habitants de Vivario ont une prise d'eau sur ce torrent dont ils amènent les eaux dans leur village.

VULDONIELLO (Fl. Fr., III. 149). Lisez Valdoniello.

Z

ZICAVO, Gros village et chef-lieu de canton de l'arrondissement d'Ajaccio, situé dans l'épanouissement supérieur d'un affluent de la rive gauche du Taravo. On y arrive par une excellente route qui s'embranché sur la route forestière de Ghisoni à Portopollo par le col de Verde.

ZONZA. Village du canton de Levie, arrondissement de Sartène, situé vers les sources du Rizzanèse. Il possède, sous le nom de Zonza à la plaine, un territoire étendu sur la côte orientale, dans le canton de Portovecchio.

ZZAVONE (Fl. Fr.). Lisez Vizzavona.

FIN.

TABLE DES MATIÈRES

	Pages
Avant-propos.....	1
Abréviations employées .	7
Index des localités	177



FAMILLES

REPRÉSENTÉES EN CORSE.

Abiétinées.....	135
Acanthacées.....	116
Acérinées.....	37
Alismacées.....	137
Alsinées.....	29
Amarantacées.....	120
Amaryllidées.....	145
Ambrosiacées.....	92
Ampélidées.....	37
Amygdalées.....	54
Apocynacées.....	98
Araliacées.....	72
Aristolochiées.....	126
Aroïdées.....	152
Asclépiadées.....	99
Berbéridées.....	15
Bétulacées.....	134
Borraginées.....	102
Cactées.....	64
Callitrichinées.....	60
Campanulacées.....	93
Cannabinées.....	132
Capparidées.....	23

	Pages
Caprifoliacées.....	72
Célastrinées.....	40
Celtidées.....	130
Césalpiniées.....	54
Cistinées.....	23
Colchicacées.....	137
Convolvulacées.....	101
Cornées.....	72
Crassulacées.....	63
Crucifères.....	17
Cucurbitacées.....	61
Cupressinées.....	135
Cupuliférées.....	132
Cypéracées.....	155
Cytinées.....	126
Daphnoïdées.....	124
Dioscorées.....	144
Dipsacées.....	76
Droséracées.....	25
Elatinées.....	32
Equisétacées.....	175
Ericinées.....	94
Euphorbiacées.....	127
Ficoïdées.....	64
Fougères.....	172
Frankéniacées.....	26
Fumariacées.....	16
Gentianacées.....	99
Géraniées.....	34
Globulariées.....	119
Gnétacées.....	136
Graminées.....	158
Granatées.....	58

	Pages		Pages
Grossulariées.....	65	Polygonées.....	123
Hypéricinées.....	36	Pomacées.....	57
Ilicinées.....	40	Portulacées.....	61
Iridées.....	144	Potamées.....	150
Isoétées.....	176	Primulacées.....	96
Joncées.....	153	Pyrolacées.....	95
Juglandées.....	132	Renonculacées.....	9
Juncaginées.....	150	Résédacées.....	25
Labiées.....	111	Rhamnées.....	40
Laurinées.....	125	Rosacées.....	55
Lemnacées.....	152	Rubiacées.....	73
Lentibulariées.....	96	Rutacées.....	39
Liliacées.....	138	Salicinées.....	133
Linées.....	32	Salsolacées.....	121
Lobéliacées.....	93	Santalacées.....	125
Loranthacées.....	72	Saxifragées.....	65
Lycopodiacées.....	176	Scrophulariacées.....	105
Lythriées.....	60	Silénées.....	26
Malvacées.....	33	Smilacées.....	143
Monotropées.....	95	Solanées.....	104
Morées.....	130	Synanthérées.	
Myrtacées.....	61	— Corymbifères..	77
Nymphéacées.....	15	— Cynarocéphales	85
Oléacées.....	98	— Chicoracées...	88
Ombellifères.....	65	Tamariscinées.....	60
Onagrariées.....	58	Térébinthacées.....	41
Orchidées.....	146	Tiliacées.....	33
Orobanchées.....	110	Typhacées.....	153
Oxalidées.....	38	Ulmacées.....	131
Papavéracées.....	15	Urticées.....	131
Papilionacées.....	41	Vacciniées.....	94
Paronychiées.....	62	Valérianées.....	75
Phytolaccées.....	120	Verbasquées.....	105
Plantaginées.....	117	Verbénacées.....	116
Platanées.....	134	Violariées.....	24
Plombaginées.....	118	Zostéracées.....	151
Polygalées.....	26	Zygophyllées.....	39

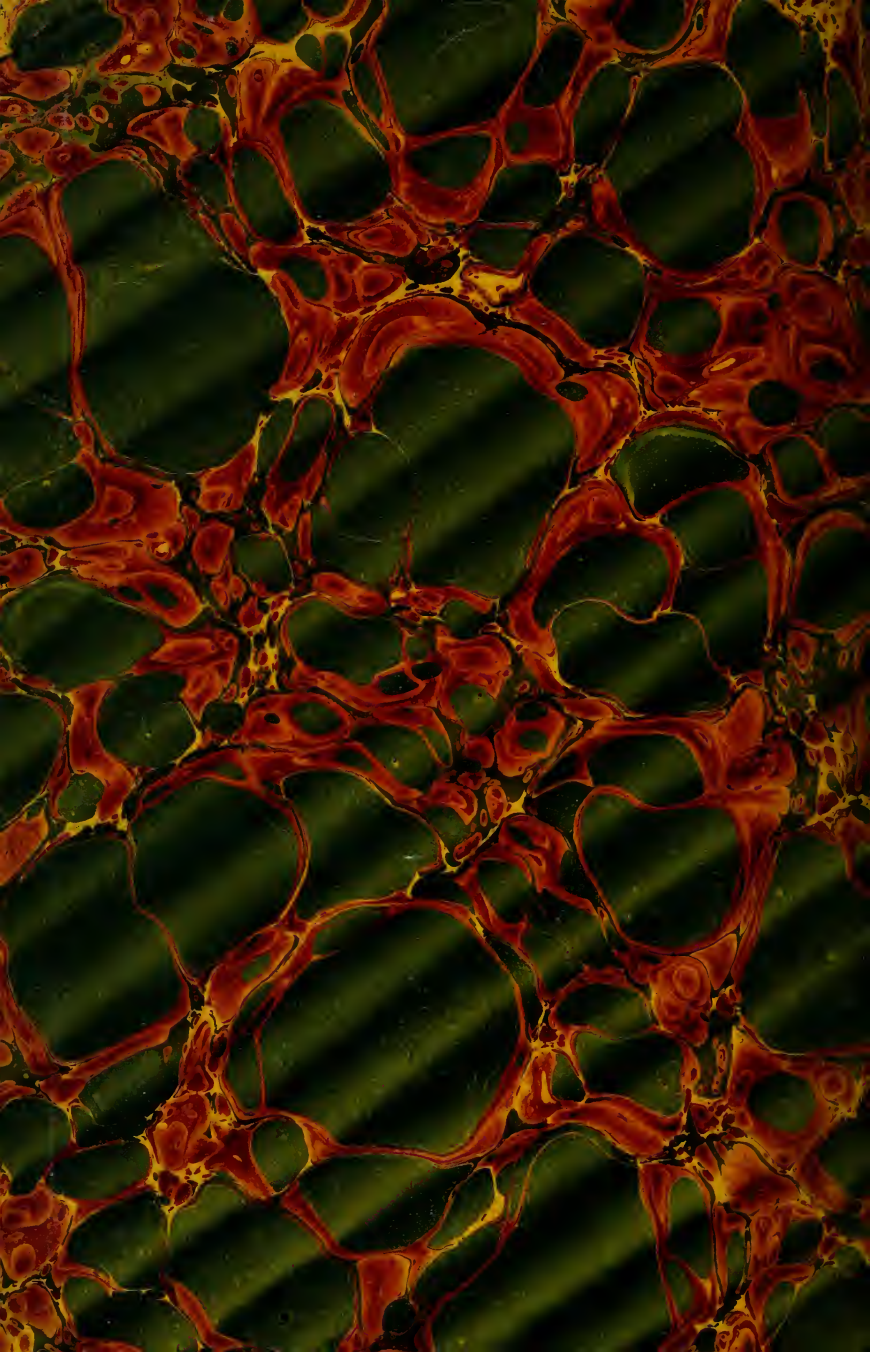


ERRATA

Pages	N ^{os}	Lignes	Au lieu de	Lisez
54	482	3	Ce type corse	Ce type en Corse.
80	731	1	<i>Crucifolius</i>	<i>Erucifolius</i> .
94	894	5	L'Oro	L'Oso.
103	961	4	La virgule après dell'Oriente	La virgule après les névés.
124	1164	1	Stbih	Sibth.
129	1203	1	<i>Semperfoliata</i>	<i>Semiperfoliata</i> .
133	1230	1	<i>Sessiliflora</i> , Sm.	<i>Pedunculata</i> , Ehr.
152	1378	1	Haute	Basse.
162	1478	6	<i>Erianthum</i>	<i>Erianthus</i> .







New York Botanical Garden Library
QK 334 .M345 gen
Marsilly, Louis de/Catalogue des plantes



3 5185 00058 6709

