



DZIENNIK URZĘDOWY

WOJEWÓDZTWA WIELKOPOLSKIEGO

Poznań, dnia 21 października 2014 r.

Poz. 5385

UCHWAŁA NR XLIX/961/14 SEJMIKU WOJEWÓDZTWA WIELKOPOLSKIEGO

z dnia 29 września 2014 r.

w sprawie wyznaczenia aglomeracji Konin

Na podstawie art. 43 ust. 2a ustawy z dnia 18 lipca 2001 r. Prawo wodne (Dz. U. z 2012 r. poz. 145 ze zm.¹⁾) Sejmik Województwa Wielkopolskiego uchwala, co następuje:

§ 1. Wyznacza się aglomerację Konin o równoważnej liczbie mieszkańców 101 000.

§ 2. 1. Aglomeracja Konin obejmuje swym zasięgiem tereny miasta Konin i gminy Krzymów, objęte systemem kanalizacji zbiorczej, zakończonym oczyszczalnią ścieków Konin Prawy Brzeg, zlokalizowaną w Koninie przy ul. Poznańskiej 49 oraz oczyszczalnią ścieków Konin Lewy Brzeg, zlokalizowaną w miejscowości Rumin 11 B, w granicach administracyjnych gminy Stare Miasto.

2. Obszar aglomeracji Konin wyznacza się w oznaczonych na planie granicach, na terenie wymienionych miejscowości:

- 1) miasto Konin z wyłączeniem: ulic Osada, Janowska i Beniowska,
- 2) Brzeźno ul. Miodowa, w gminie Krzymów.

3. Obszar i granice aglomeracji Konin zostały oznaczone na mapie w skali 1:10 000, stanowiącej załącznik do niniejszej uchwały.

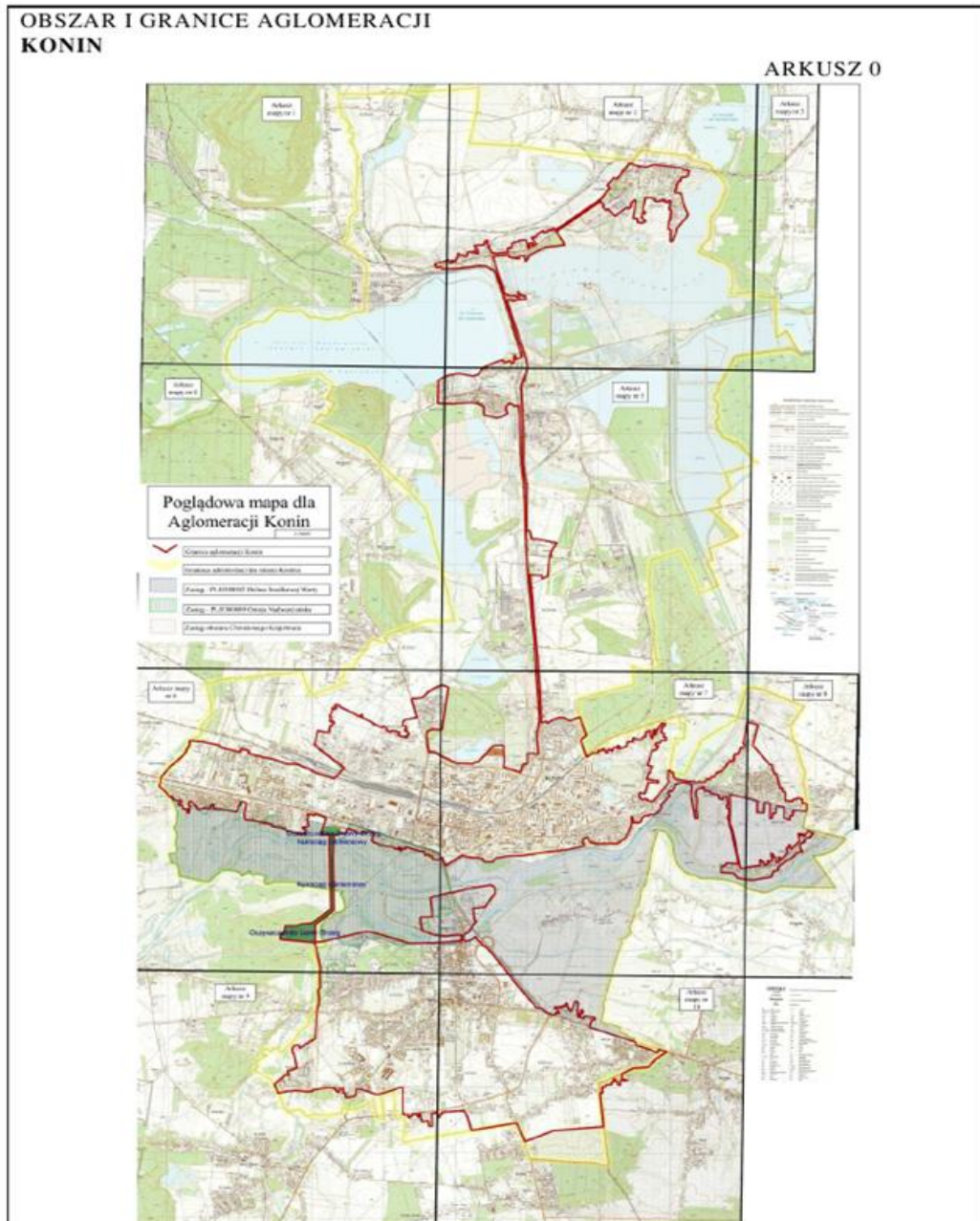
§ 3. Wykonanie uchwały powierza się Zarządowi Województwa Wielkopolskiego.

§ 4. Uchwała wchodzi w życie po upływie 14 dni od dnia ogłoszenia w Dzienniku Urzędowym Województwa Wielkopolskiego.

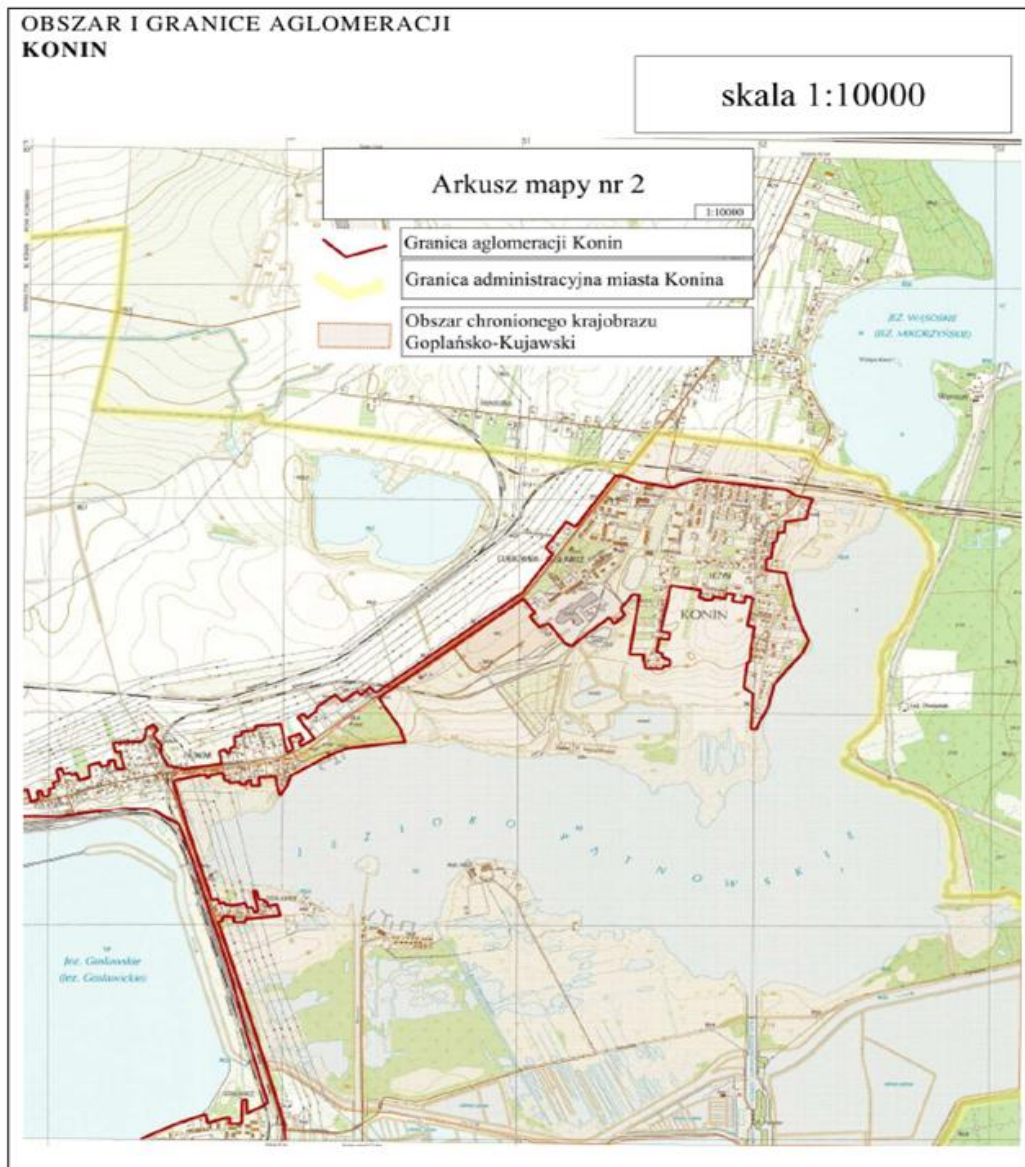
Przewodniczący
Sejmiku Województwa Wielkopolskiego
(-) Lech Dymarski

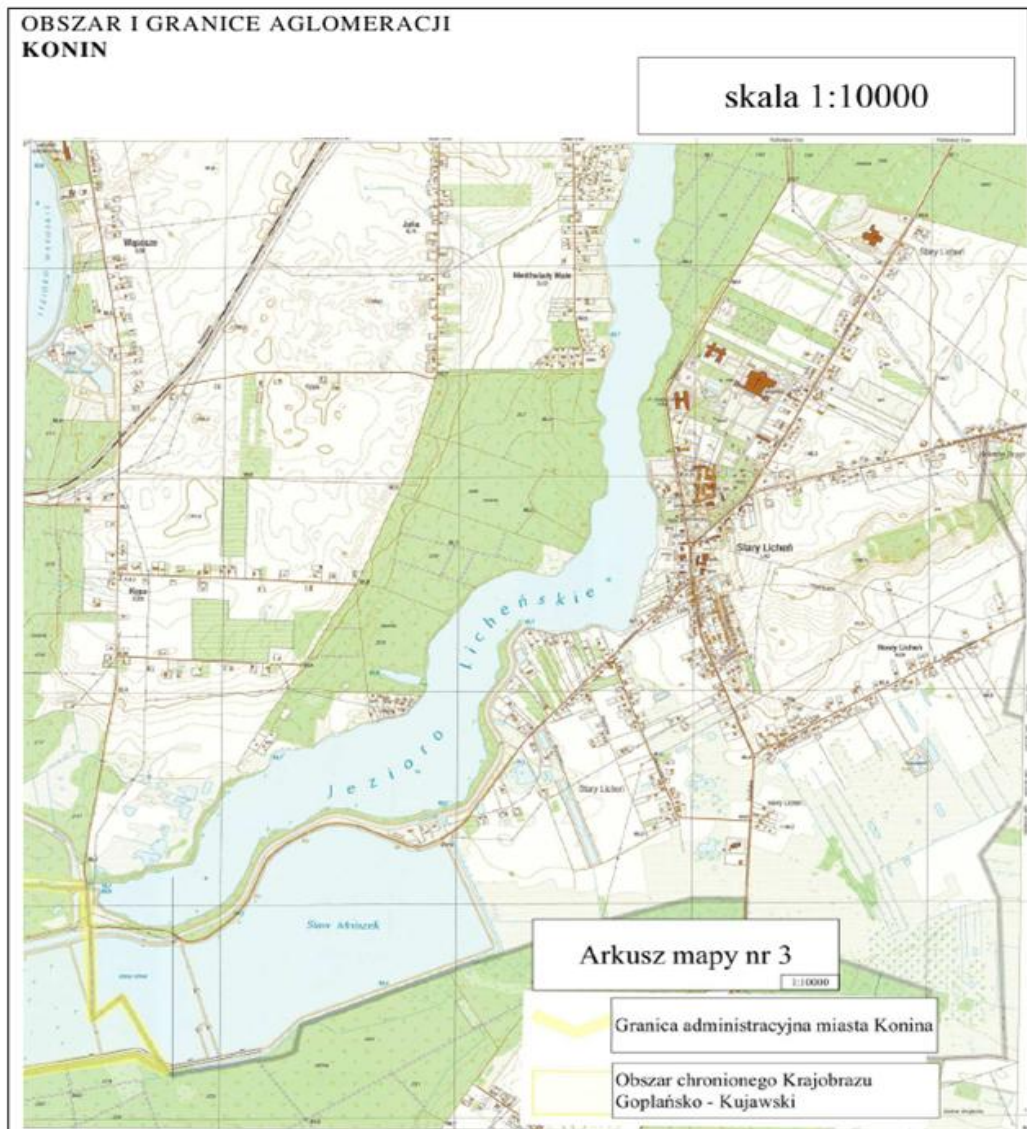
¹⁾Zmiany tekstu jednolitego wymienionej ustawy zostały ogłoszone w Dz. U. z 2012 r., poz. 951 i poz. 1513 oraz z 2013 r., poz. 21 i poz. 165.

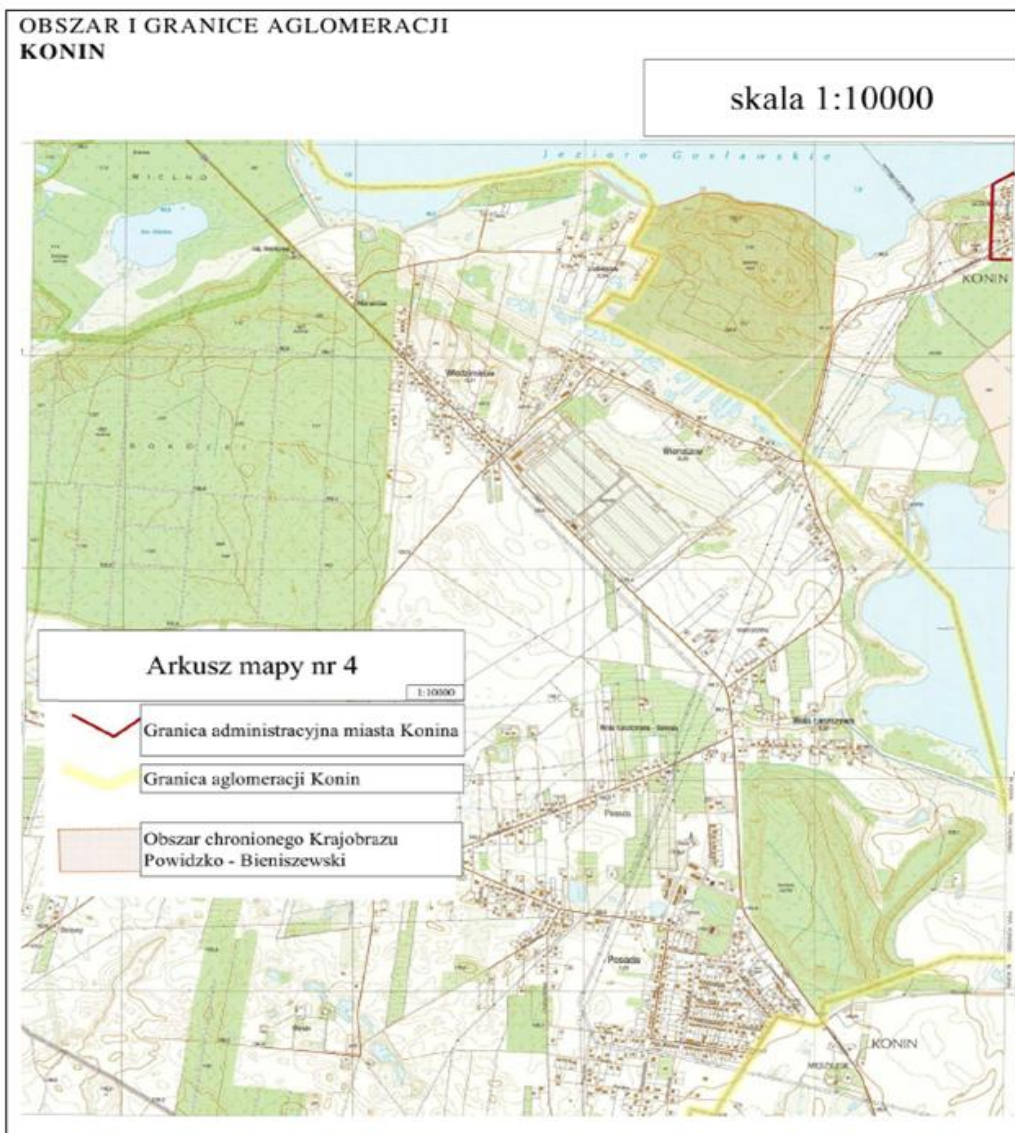
Załącznik do uchwały Nr XLIX/961/14
Sejmiku Województwa Wielkopolskiego
z dnia 29 września 2014 roku

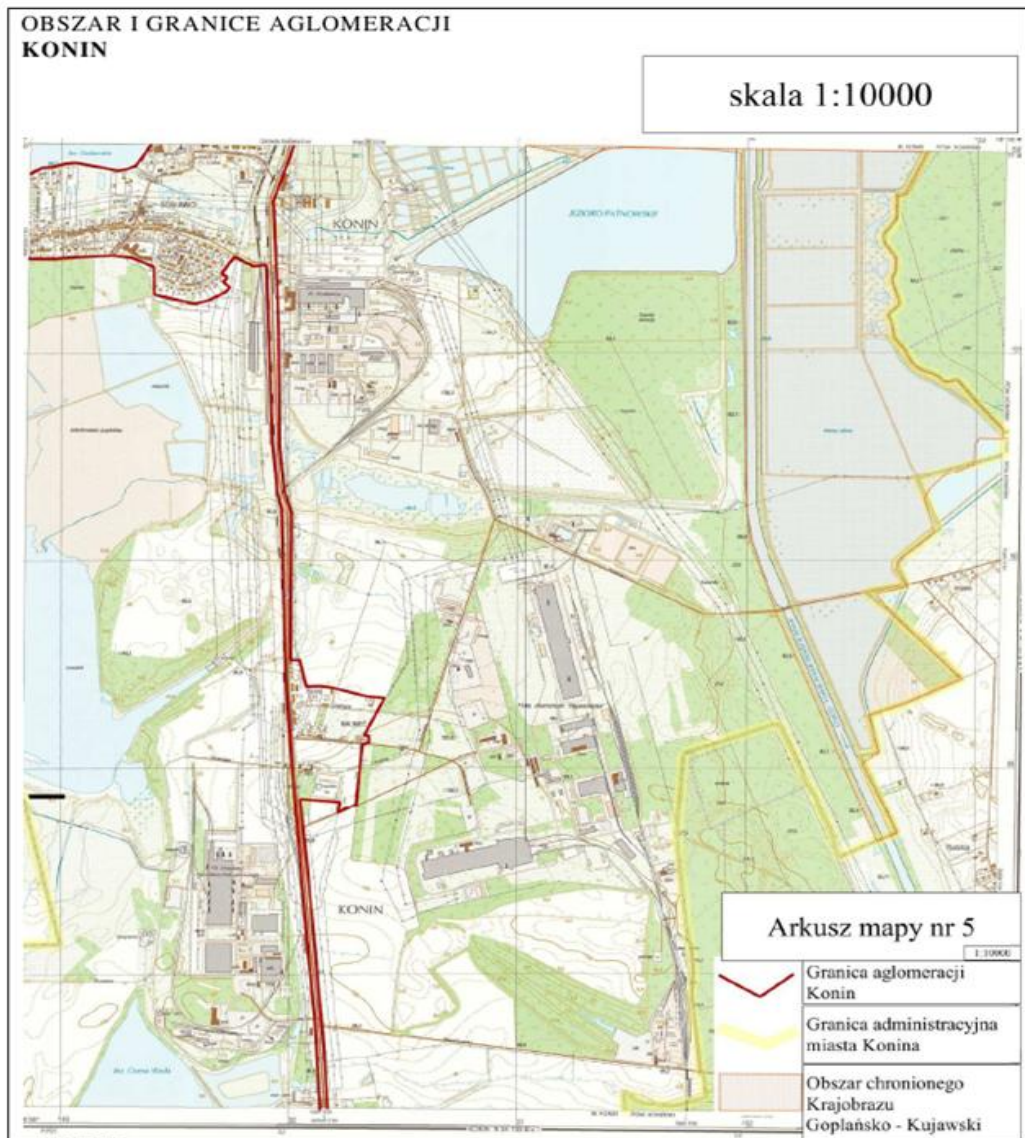


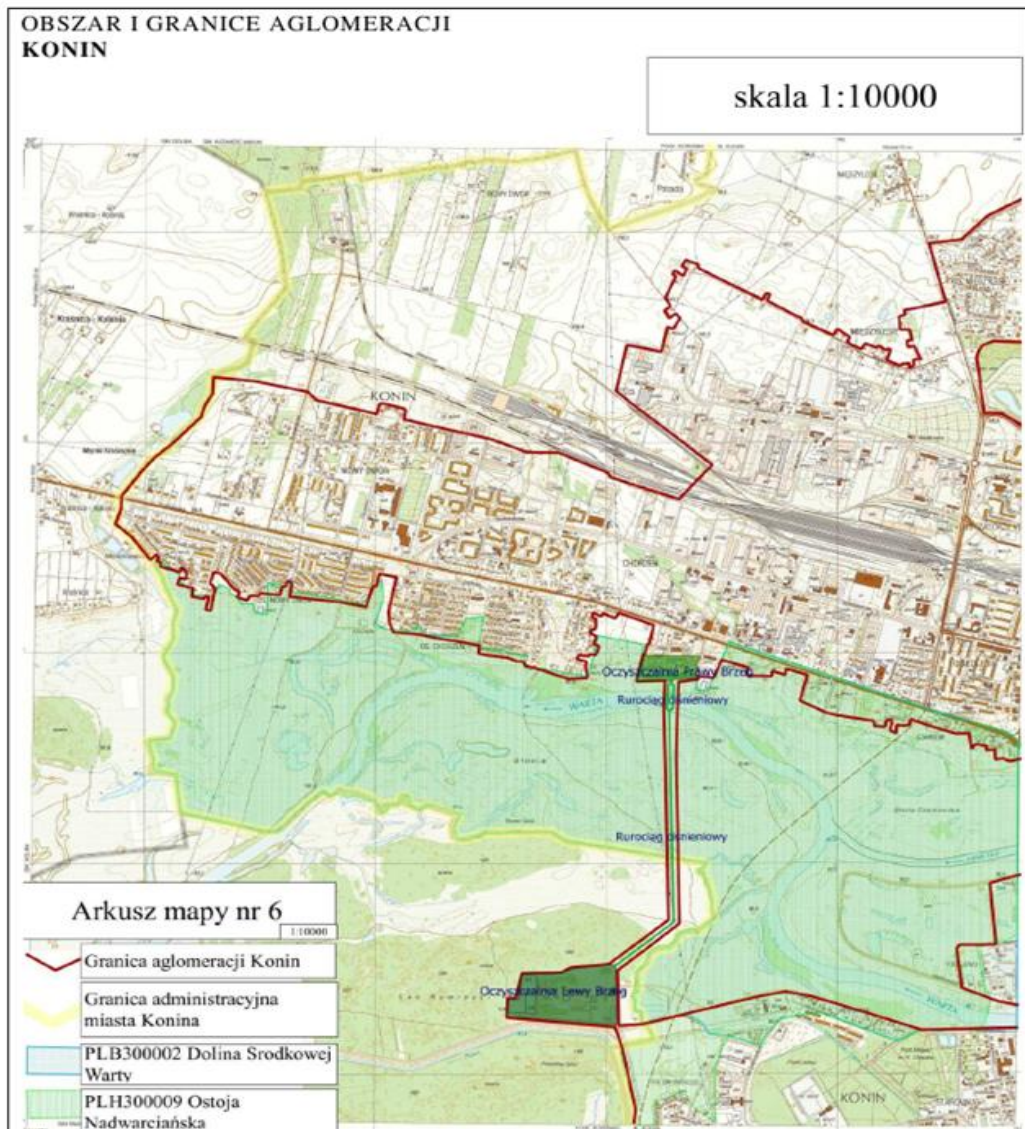


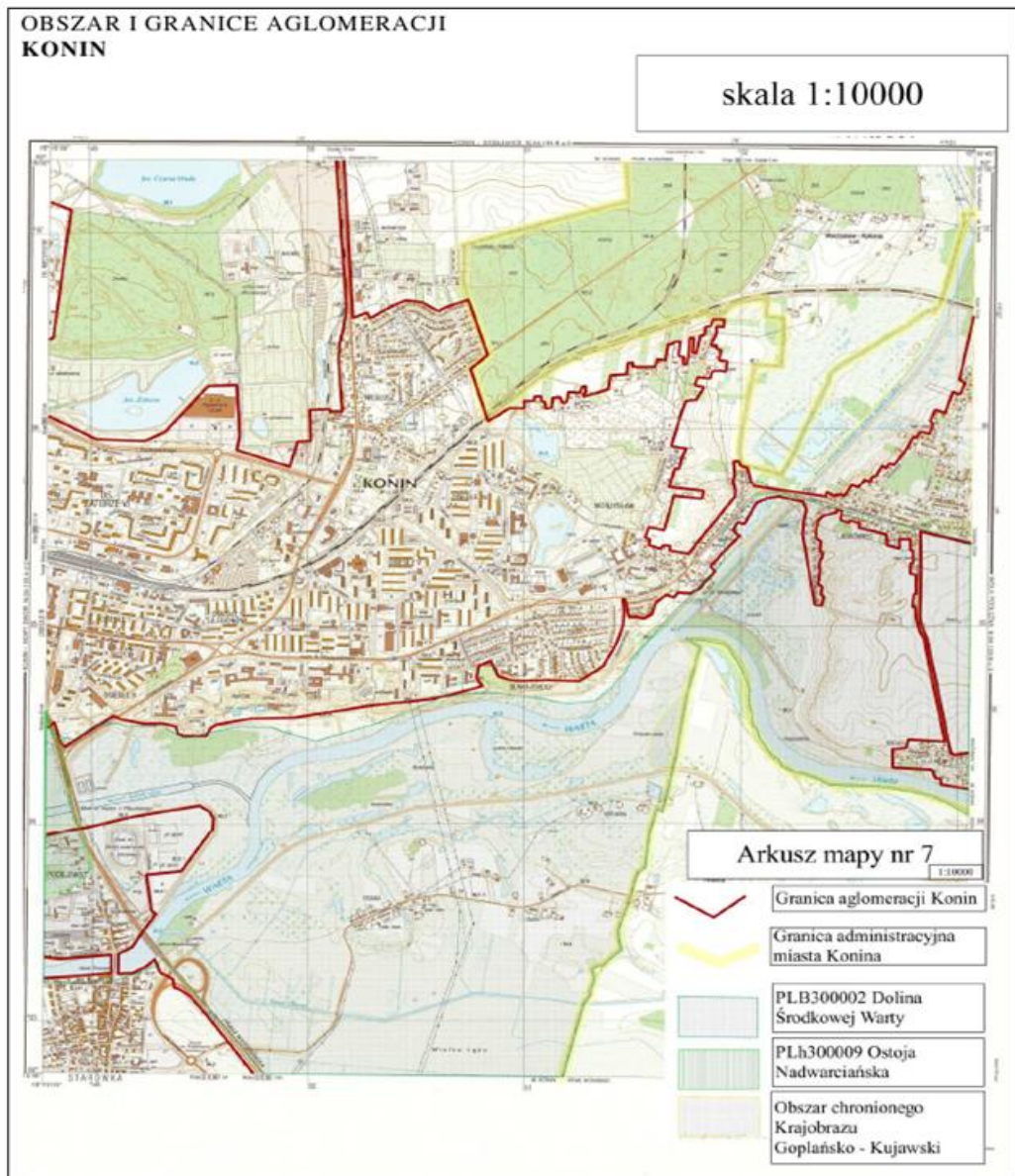


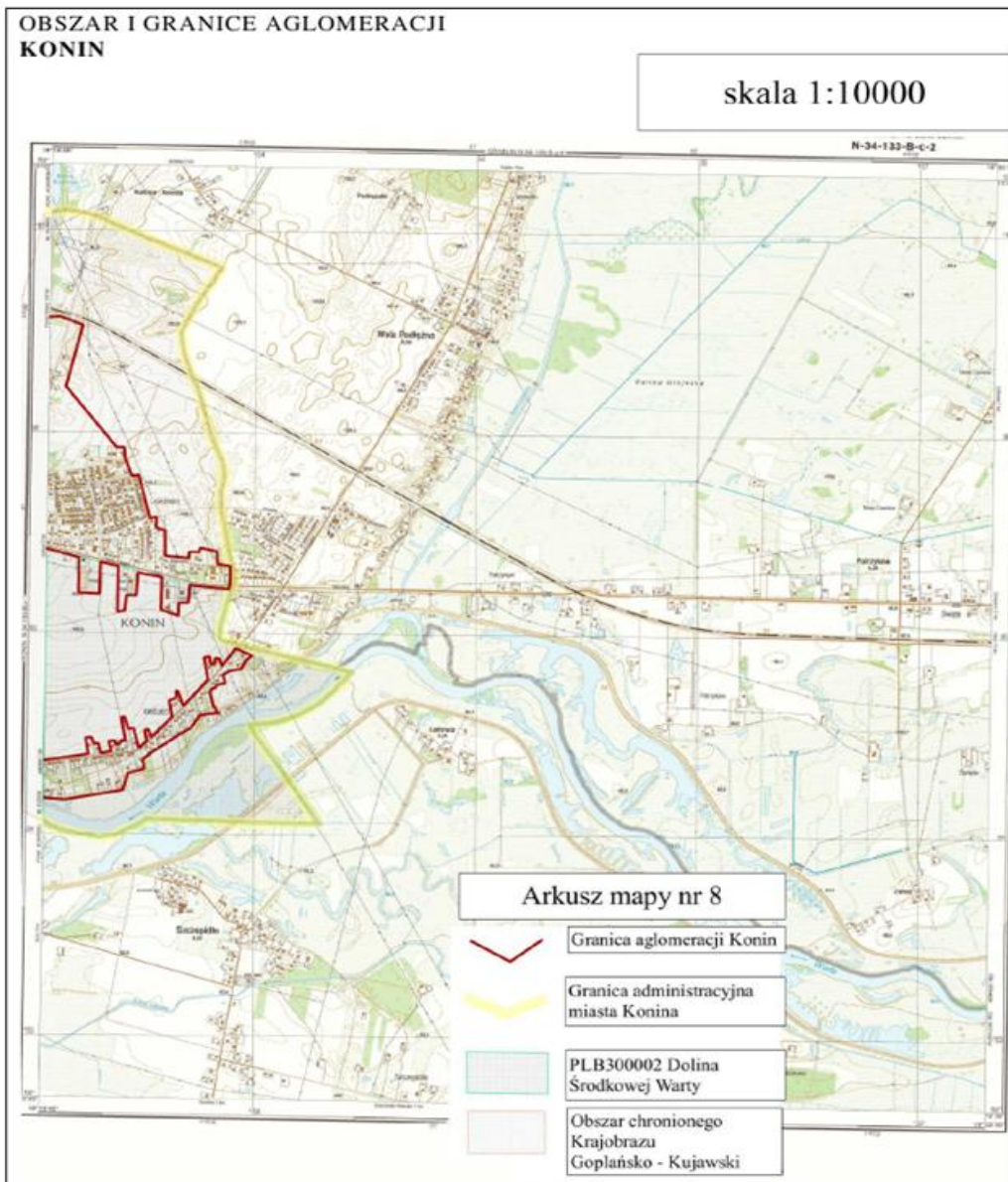


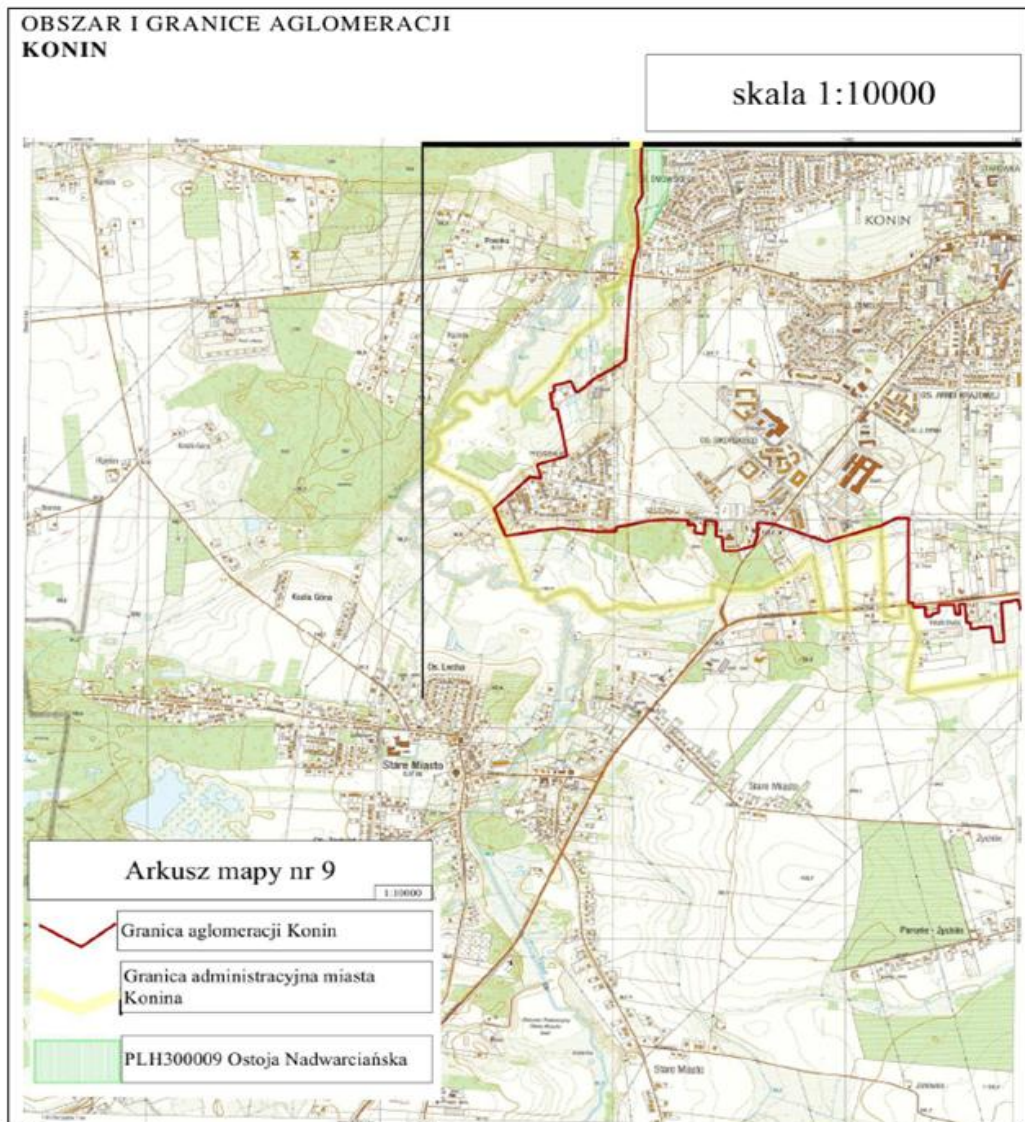












OBSZAR I GRANICE AGLOMERACJI

