



UNIREMINGTON[®]
CORPORACIÓN UNIVERSITARIA REMINGTON
RES. 2661 MEN JUNIO 21 DE 1996

INTRODUCCIÓN A LA GEOECONOMIA
FORMACIÓN HUMANA
FACULTAD DE EDUCACIÓN Y CIENCIAS SOCIALES

Vicerrectoría de Educación a Distancia y virtual

2016



El módulo de estudio de la asignatura Introducción a la Geoeconomía es propiedad de la Corporación Universitaria Remington. Las imágenes fueron tomadas de diferentes fuentes que se relacionan en los derechos de autor y las citas en la bibliografía. El contenido del módulo está protegido por las leyes de derechos de autor que rigen al país.

Este material tiene fines educativos y no puede usarse con propósitos económicos o comerciales.

AUTOR

Juan Camilo Mesa Bedoya

Profesional en Finanzas y Relaciones Internacionales

mesabedoya@gmail.com

Nota: el autor certificó (de manera verbal o escrita) No haber incurrido en fraude científico, plagio o vicios de autoría; en caso contrario eximió de toda responsabilidad a la Corporación Universitaria Remington, y se declaró como el único responsable.

RESPONSABLES

Dora Aidé Ramírez González

Decana (E) de la Facultad de Educación y Ciencias Sociales

dramirez@uniremington.edu.co

Eduardo Alfredo Castillo Builes

Vicerrector modalidad distancia y virtual

ecastillo@uniremington.edu.co

Francisco Javier Álvarez Gómez

Coordinador CUR-Virtual

falvarez@uniremington.edu.co

GRUPO DE APOYO

Personal de la Unidad CUR-Virtual
EDICIÓN Y MONTAJE

Primera versión. Febrero de 2011.
Segunda versión. Marzo de 2012
Tercera versión. noviembre de 2015

Derechos Reservados



Esta obra es publicada bajo la licencia Creative Commons.
Reconocimiento-No Comercial-Compartir Igual 2.5 Colombia.

TABLA DE CONTENIDO

	Pág.
1 MAPA DE LA ASIGNATURA	5
2 UNIDAD 1 ELEMENTOS DE LA GEOECONOMÍA	6
2.1.1 RELACIÓN DE CONCEPTOS.....	6
2.2 TEMA 1 GEOPOLÍTICA Y GEOECONOMÍA, UNA RELACIÓN SIMBIÓTICA.	7
2.3 TEMA 2 IMPORTANCIA DE LOS RECURSOS NATURALES EN EL SISTEMA INTERNACIONAL CONTEMPORÁNEO.....	9
2.4 TEMA 3 DEL PODER POLÍTICO AL PODER ECONÓMICO	12
2.4.1 EJERCICIO DE APRENDIZAJE	14
2.4.2 TALLER DE ENTRENAMIENTO	14
3 UNIDAD 2 GEOECONOMÍA Y SISTEMA INTERNACIONAL	15
3.1.1 RELACIÓN DE CONCEPTOS.....	15
3.2 TEMA 1 LAS ECONOMÍAS EMERGENTES: BRIC Y CIVETS.....	16
3.3 TEMA 2 LAS NUEVAS ENERGÍAS: HIDROELÉCTRICAS, GAS Y ENERGÍAS RENOVABLES	21
3.3.1 EJERICICIO DE APRENDIZAJE	23
3.3.2 TALLER DE ENTRENAMIENTO	24
4 UNIDAD 3 COLOMBIA, ANÁLISIS DESDE LA GEOECONOMIA.....	25
4.1.1 RELACIÓN DE CONCEPTOS.....	25
4.2 TEMA 1 COLOMBIA: UBICACIÓN, GEOGRAFÍA FÍSICA, DIVISIÓN ADMINISTRATIVA, REGIONES Y RECURSOS NATURALES, BIODIVERSIDAD Y RECURSOS HÍDRICOS Y MINERO-ENERGÉTICOS	26
4.3 TEMA 2 ECONOMÍA COLOMBIANA. BASES Y RETOS.....	28
4.4 TEMA 3 PLATAFORMA ESTRATÉGICA: COLOMBIA Y LA ALIANZA DEL PACÍFICO	30
4.4.1 EJERCICIO DE APRENDIZAJE	33
4.4.2 TALLER DE ENTRENAMIENTO	33

5	PISTAS DE APRENDIZAJE.....	34
6	GLOSARIO.....	36
7	BIBLIOGRAFÍA.....	37

1 MAPA DE LA ASIGNATURA

INTRODUCCIÓN A LA GEOECONOMÍA

PROPÓSITO GENERAL DEL MÓDULO

La continua dinámica de interacciones entre los actores del sistema internacional está marcada específicamente por la economía, la política y la geografía; estas disciplinas han ido tomando forma determinante en el contexto explicativo de un escenario internacional cada vez más dinámico e interdependiente, caracterizado por la complejidad y los nuevos intereses de los actores en el sistema.

En tal sentido, las dinámicas humanas en el entorno de un Estado se ven cada vez más integradas a las del resto del mundo; ahora hechos como el fin de la Guerra Fría, la Caída del Muro de Berlín, las exhibiciones armamentísticas, la caída del dólar o las crisis económicas, están profundamente ligados al calentamiento global, la escasez de alimentos, el crecimiento demográfico y el renacimiento de las ideologías musulmanas. Las relaciones internacionales en las que el eje central era la política plantean hoy, dependiendo de la sociedad específica, un dominio mayor o menor de la economía y el poder financiero, disyuntiva que de todas maneras se resuelve en favor del poder económico cuando hablamos del sistema internacional. Por esto se quiere validar, desde el punto de vista académico, la necesidad de analizar el statu quo actual desde la Geoeconomía, disciplina fundamental en las perspectivas que permiten conceptuar el futuro del mundo más allá de las fronteras ideológicas, dando primacía al estudio de la relación de la economía, el mercado, el medio ambiente y los recursos naturales.

OBJETIVO GENERAL

Introducir al estudiante en la asimilación cognitiva de las temáticas de la Geoeconomía por medio instrumentos teóricos y metodológicos que le permitan el manejo de los problemas sustanciales y que piense analítica y constructivamente desde esta disciplina el contexto internacional, dando lugar preponderante al conocimiento y valoración de los recursos energéticos, las riquezas naturales y a su utilización, defensa y conservación por parte del individuo, la sociedad y el Estado.

OBJETIVOS ESPECÍFICOS

UNIDAD 1

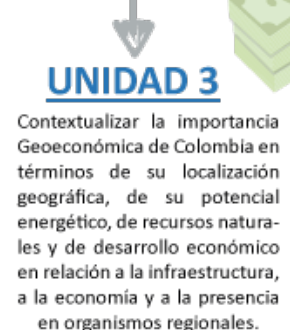
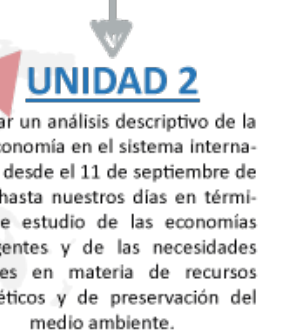
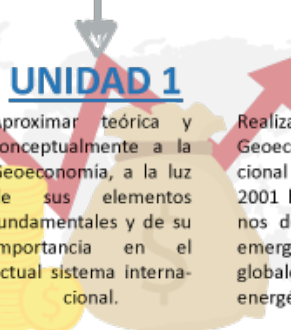

Aproximar teórica y conceptualmente a la Geoeconomía, a la luz de sus elementos fundamentales y de su importancia en el actual sistema internacional.

UNIDAD 2

Realizar un análisis descriptivo de la Geoeconomía en el sistema internacional desde el 11 de septiembre de 2001 hasta nuestros días en términos de estudio de las economías emergentes y de las necesidades globales en materia de recursos energéticos y de preservación del medio ambiente.

UNIDAD 3

Contextualizar la importancia Geoeconómica de Colombia en términos de su localización geográfica, de su potencial energético, de recursos naturales y de desarrollo económico en relación a la infraestructura, a la economía y a la presencia en organismos regionales.



2 UNIDAD 1 ELEMENTOS DE LA GEOECONOMÍA

Recomiendo la lectura de este corto artículo (no mayor a una página) del profesor y doctor José Ignacio Torreblanca, titulado “*El auge de la Geoeconomía*” publicado el 26 de enero de 2012 en el diario internacional español El País.

http://internacional.elpais.com/internacional/2012/01/26/actualidad/1327606607_754711.html

2.1.1 RELACIÓN DE CONCEPTOS



Conceptos

Sistema Internacional: Es un término utilizado por los teóricos de la Relaciones Internacionales para designar el conjunto de actores integrado por los Estados, los organismos internacionales y los sujetos especiales de derecho internacional.

Espacio Geográfico: Es el entorno en el que interactúan los seres humanos con el medio ambiente.

Recursos Naturales: Son los bienes proporcionados por la naturaleza.

Poder: En Relaciones Internacionales se refiere a la capacidad de los actores del sistema internacional de ejercer su influencia e imponer sus intereses a otros actores.

Globalización: A *grosso modo* es un proceso de integración mundial en los niveles económicos, políticos, sociales y culturales.

Mercados: Es el conjunto de transacciones (intercambio) de bienes y servicios dentro de una economía.

OBJETIVO GENERAL

Aproximar teórica y conceptualmente a la Geoeconomía, a la luz de sus elementos fundamentales y de su importancia en el actual sistema internacional.

OBJETIVOS ESPECÍFICOS

- Relacionar los conceptos de Geopolítica y Geoeconomía.
- Conocer la importancia de los recursos naturales en el sistema internacional contemporáneo.
- Analizar la transición del poder político del poder económico.

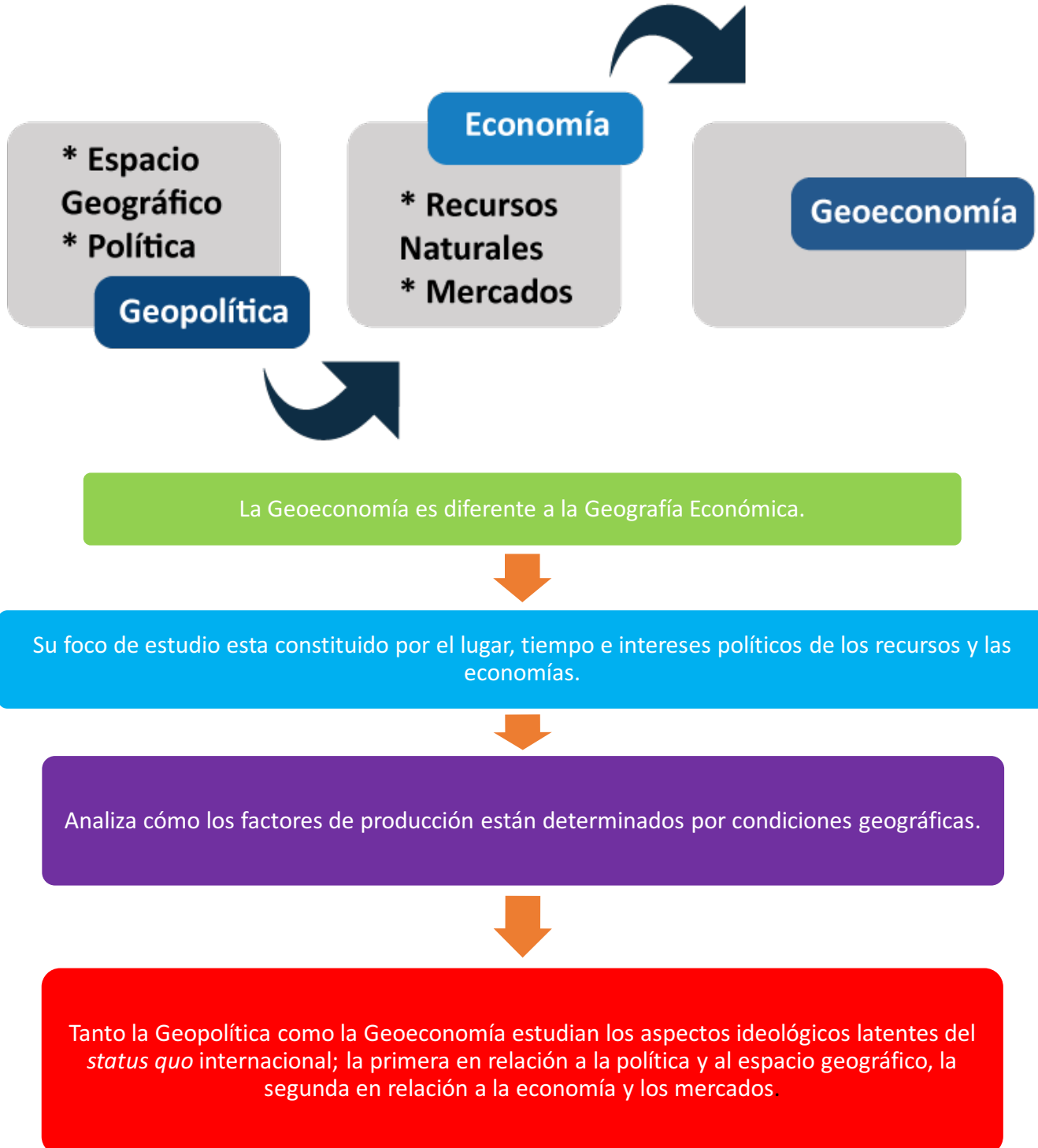
2.2 TEMA 1 GEOPOLÍTICA Y GEOECONOMÍA, UNA RELACIÓN SIMBIÓTICA.

La geografía ha tenido una gran variedad de teorías y modelos, que desde la antigüedad han buscado optimizar el espacio y los recursos en beneficio del ser humano. Durante los siglos XIX y XX la geografía amplía sus fronteras de conocimiento hacia la política y la economía; el nacimiento de la Geopolítica como disciplina data de este periodo y se atribuye su primera conceptualización al geógrafo alemán Friedrich Ratzel, quien le dio particular interés al espacio geográfico como elemento decisivo en la vida de los Estados y de la sociedad humana.



Para finales del siglo XX, el concepto de geopolítica no es suficiente para intentar describir los fenómenos internacionales, en los que por influencia de la globalización y la interdependencia económica, los mercados comienzan a ser el centro de interés mundial. Es entonces cuando Edward Luttwak y Pascal Lorot, los padres de la Geo economía, la definen como una subdivisión de la Geopolítica cuyo foco de estudio lo constituye el aspecto del espacio y territorio, el tiempo y la política de los recursos naturales y los mercados. En tal sentido, la Geo

economía y la Geopolítica son las bases sobre los cuales se establecen los análisis de prospectiva al futuro para los Estados y las organizaciones.



Aspectos como la integración económica, la conformación de bloques económicos y la firma de tratados de libre comercio, impulsados y forjados por los Estados en interacción con nuevos actores internacionales, como las empresas multinacionales, con intereses políticos, pero principalmente económicos, están distorsionando de una manera acelerada la distribución geográfica del mundo y por ende, transformando las relaciones políticas, económicas, culturales y sociales en el espacio geográfico.

Dentro de este campo de estudio el espacio geográfico muta, si bien el territorio continúa siendo importante, los mercados comienzan ser el centro del sistema internacional, los intereses y poderes económicos y financieros comienzan a superar paulatinamente a los intereses y poderes políticos del sistema internacional.

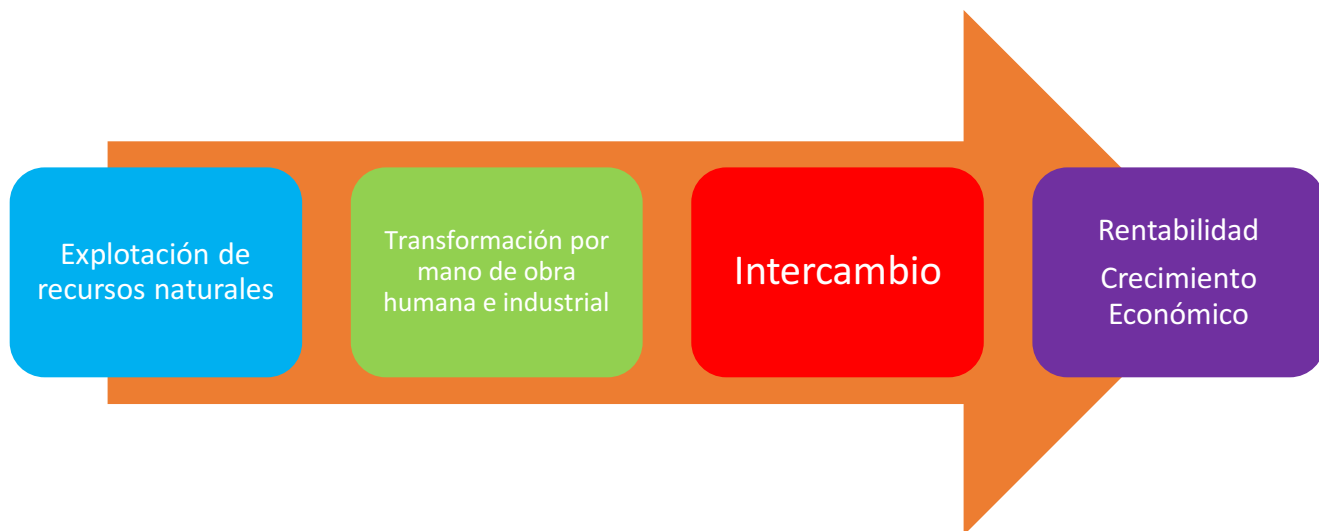
“

La simbiosis entre Geopolítica y Geoeconomía radica esencialmente en una relación estrecha, la primera da origen a la segunda y la segunda complementa la primera para los análisis sobre las nuevas exigencias en todos los aspectos que interaccionan en el sistema internacional.

”

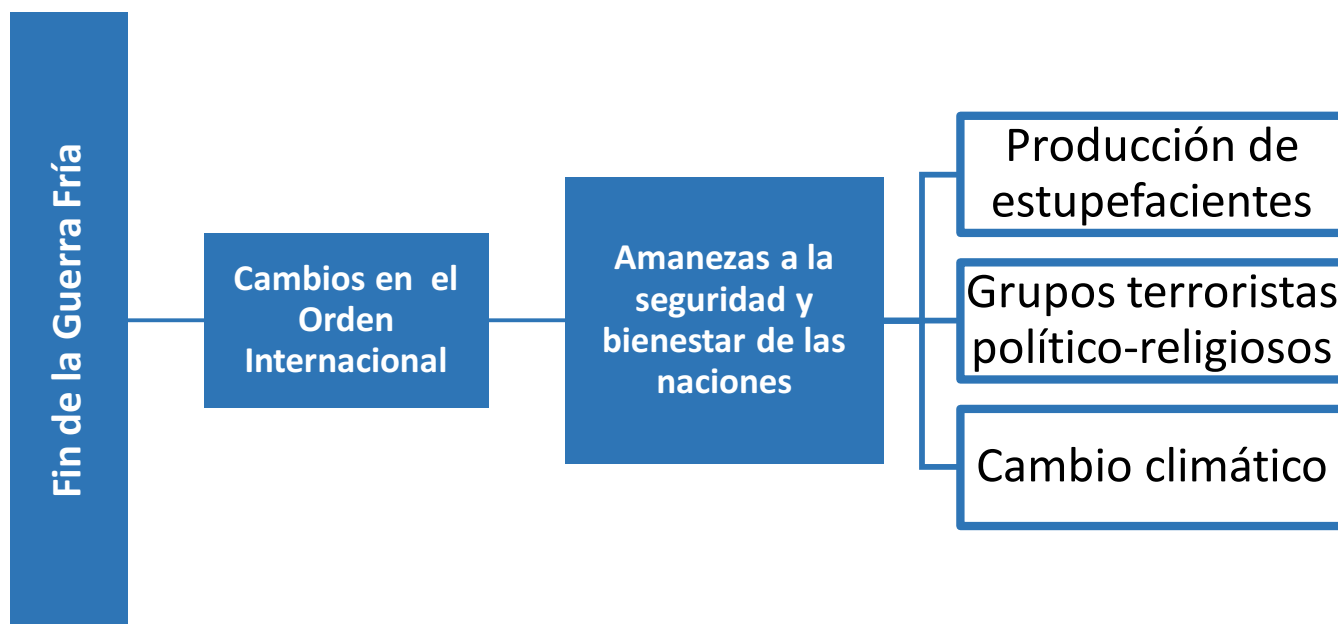
2.3 TEMA 2 IMPORTANCIA DE LOS RECURSOS NATURALES EN EL SISTEMA INTERNACIONAL CONTEMPORÁNEO.

A lo largo de su existencia el ser humano ha explotado el medio ambiente para garantizar su supervivencia y tener bienestar en la tierra. Durante muchos años el hombre ha utilizado los recursos naturales a su conveniencia, su explotación ha posibilitado el crecimiento económico de diversas naciones e incluso ha generado conflictos internacionales; tanto la primera como la segunda guerra mundial tuvieron en sus causas la explotación de las minas de hierro y carbón de las regiones de Alsacia y Lorena, materiales fundamentales para fabricación de acero en plena consolidación de lo que muchos autores han considerado como la segunda revolución industrial.



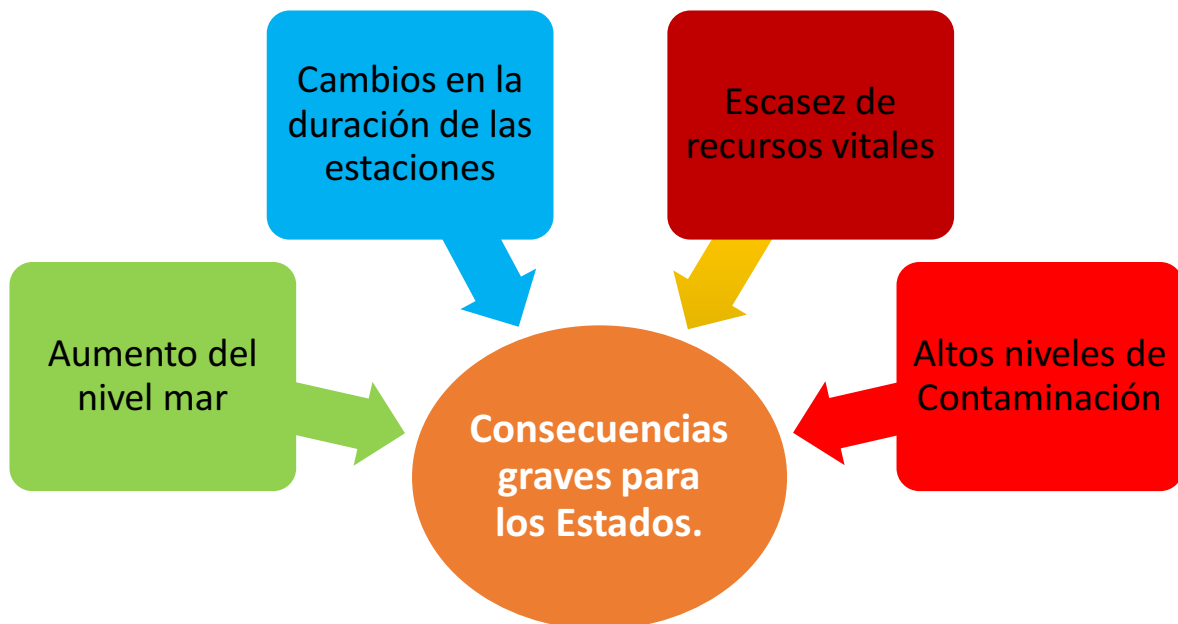
Los recursos naturales constituyen la base, el inicio de la cadena de la producción de bienes en todas las esferas, su explotación constituye el principio sobre el que se ha basado y se basa actualmente toda la economía internacional.

El agua, el petróleo y los recursos mineros como el carbón, el níquel, el coltán, el oro, el platino y el uranio, han redibujado la geoestrategia mundial a lo largo de los años; éstos son la base del intercambio económico, alianzas y conflictos en un escenario internacional dinámico que cada vez más se preocupa por el cuidado y preservación del medio ambiente, llegándolo a considerar el cambio climático como un punto importante en la nueva agenda internacional.



El deterioro del medio ambiente hace algunos años ha sido considerado, para algunos Estados, no solo como un tema de cuidado sino también como un asunto de seguridad. Durante los últimos 20 en todo el escenario

internacional se prendieron las alarmas buscando generar conciencia de los riesgos que la humanidad corre por el deterioro ambiental y se buscaron implementar medidas para que los principales contaminantes realicen correcciones a tiempo en sus modelos de explotación y transformación de los recursos naturales.



Por su parte, la comunidad internacional ha intentado moverse de una manera dinámica para tratar de contrarrestar los efectos de la explotación humana de recursos naturales sobre el medio ambiente. Se han generado conferencias internacionales, acuerdos de cooperación y tratados internacionales buscando mitigar los efectos del cambio climático.

PISTAS DE APRENDIZAJE



Recuerde que: La explotación de Recursos Naturales ha posibilitado el crecimiento económico de diversas naciones e incluso ha generado conflictos internacionales.

Tenga en cuenta: El deterioro del medio ambiente ha sido considerado, para algunos Estados, no solo como un tema de cuidado sino también como un asunto de seguridad.

Recuerde que: La comunidad internacional ha intentado moverse de una manera dinámica para tratar de contrarrestar los efectos de la explotación humana de recursos naturales sobre el medio ambiente.

2.4 TEMA 3 DEL PODER POLÍTICO AL PODER ECONÓMICO

La globalización y la interdependencia económica han generado profundos cambios en el sistema internacional. Los procesos de integración económica y el florecimiento de nuevos actores como las multinacionales y los grandes consorcios financieros están cambiando drásticamente el ordenamiento del mundo. En esta nueva dinámica los mercados son los objetivos de las organizaciones privadas, que traspasan ampliamente los límites del poder político y la diplomacia de los Estados, reconfigurando las relaciones internacionales hacia una óptica en la que las decisiones políticas están supeditadas a los intereses económicos.



A partir de esto es posible establecer de manera sintética lo siguiente:

Beneficios

- Permite abrir nuevas oportunidades de crecimiento a los Estados.
- Permite el desarrollo de instituciones comerciales internacionales.
- Posibilita acceso a nuevas fuentes de recursos.
- Abre nuevos destinos para los productos nacionales.

Perjuicios

- Cuando las economías están muy integradas, se corre el riesgo de ser más afectados por las crisis.
- Se pierde la soberanía de los Estados en materia económica.
- Genera desestabilidad en las tasas de cambio.



En este proceso, en el que el mundo es cada vez más interrelacionado, las distancias se acortan, el mundo se hace cada vez más pequeño; gracias a la revolución tecnológica de los últimos 20 años la distancia entre dos lugares situados a kilómetros de distancia, se ha reducido a un clic, permitiendo realizar conexiones, cerrar negocios y conocer nuevos socios de negocio en segundos.

Por otro lado, en la esfera económica, la globalización ha sido impulsada por la disminución de las normas que regulan los mercados internacionales, el desmonte de los impuestos a las transacciones de dinero, los tratados de libre comercio y acuerdos de integración regional, la creación de bloques económicos, zonas de explotación conjunta de recursos naturales y mercados comunes entre países.

Globalización

Implica un proceso de liberación económica, inicia con acuerdos para eliminar aranceles y disminuir políticas proteccionistas.

Se tienden a internacionalizar actividades, ahora es posible deslocalizar la producción por los bajos precios de transporte.

PISTAS DE APRENDIZAJE



Recuerde que: Los procesos de integración económica y el florecimiento de nuevos actores como las multinacionales y los grandes consorcios financieros están cambiando drásticamente el ordenamiento del mundo.

Tenga en cuenta: La globalización ha sido impulsada por la disminución de las normas que regulan los mercados internacionales.

Recuerde que: La globalización es un proceso que trae beneficios como perjuicios, depende dependiendo de la perspectiva con que se analicen, se pueden emitir juicios de valor sobre estos procesos de interrelación mundial.

2.4.1 EJERCICIO DE APRENDIZAJE

<p>Nombre del taller de aprendizaje: Elementos Geo economía</p>	<p>Datos del autor del taller: Juan Camilo Mesa Bedoya</p>
<p>Escriba o plantee el caso, problema o pregunta:</p> <p>Realice un mapa conceptual con las temáticas de la unidad, que sea entendible para cualquier persona.</p>	
<p>Solución del taller:</p> <p>Es variable, pero tendría un inicio en la Geopolítica, con sus diversos elementos, hasta terminar en los elementos de la Geo economía. Es el esencialmente el mismo del inicio de la unidad, pero mucho más amplio y desarrollado.</p>	

2.4.2 TALLER DE ENTRENAMIENTO

<p>Nombre del taller: Escrito</p>	<p>Modalidad de trabajo: Individual</p>
<p>Actividad previa: Lectura de la Unidad 1</p>	
<p>Describe la actividad: Realice un escrito descriptivo de las temáticas estudiadas en la unidad, no mayor a tres páginas. Complemente con bibliografía y textos extractados de la biblioteca virtual.</p>	

3 UNIDAD 2 GEOECONOMÍA Y SISTEMA INTERNACIONAL

Recomiendo la lectura de este corto artículo (no mayor a una página) titulado “¿BRIC, MINT o CIVETS? el agotamiento de los acrónimos” publicado el 20 de enero de 2014 en el diario internacional mexicano El Universal.

<http://www.eluniversal.com.mx/finanzas-cartera/2014/brinc-mint-980836.html>

3.1.1 RELACIÓN DE CONCEPTOS



Conceptos

Orden Internacional: Hace referencia a la estructura sistemática que regula las interacciones de los actores en el mundo.

9/11: Es la sigla utilizada para designar los atentados terroristas del grupo Al-Qaeda contra el centro de comercio internacional en Nueva York, Estados Unidos.

BRIC: Es una sigla usada para designar a las economías emergentes, Brasil, Rusia, India y China.

CIVETS: Es un acrónimo usado para referirse a Estados que están cerca de ser considerados economías emergentes, Colombia, Indonesia, Vietnam, Egipto, Tailandia y Sudáfrica.

Nuevas Energías: Están constituidas por las energías consideradas como limpias, es decir, solar, eólica e hídrica.

OBJETIVO GENERAL

Realizar un análisis descriptivo de la Geoeconomía en el sistema internacional en términos de estudio de las economías emergentes y de las necesidades globales en materia de recursos energéticos y de preservación del medio ambiente.

OBJETIVOS ESPECÍFICOS

- Identificar las economías emergentes: BRIC y CIVETS.
- Entender el papel de las nuevas energías: Hidroeléctricas, gas y energías renovables en el mundo.

3.2 TEMA 1 LAS ECONOMÍAS EMERGENTES: BRIC Y CIVETS

Durante los últimos 15 años varios Estados han marcado un notorio cambio en la tendencia tradicional de su crecimiento económico, esta nueva tendencia los ha acercado a niveles de desarrollo similares a los de los Estados industrializados. Nos encontramos en un nuevo escenario en el que las llamadas “economías emergentes” comienzan a tener un rol representativo, sus niveles de crecimiento, densidad de población y participación del PIB mundial los convierten en futuros ejes dominantes del mercado y de la economía internacional.



En este escenario se configuran varios grupos de Estados de los cuales sobresalen los denominados BRIC, Brasil, Rusia, India y China.



Si bien el término BRIC fue acuñado en 2003 por el economista de Goldman Sachs, Jim O'Neill, no fue sino hasta 2008 que dichas naciones hicieron sinergia y comenzaron a trabajar juntas bajo la idea de sus potenciales como economías emergentes. Durante este periodo han realizado cinco cumbres:



Sin embargo, es necesario analizar elementos que este nuevo grupo tiene a su favor, así como elementos que tiene en contra de su desarrollo para la construcción de un proyecto de integración a futuro.

Elementos a favor

Son países con identidades propias bien cimentadas y con rasgos culturales particulares.

Ingresan fácilmente a mercados por respeto de identidades propias de los demás.

Han propiciado el crecimiento de nuevos actores, como la banca comercial y las instituciones financieras

Han accedido a una cuota importante de poder en las instituciones financieras internacionales

Han dado legitimidad a su rol en el escenario internacional

Elementos en contra

Sus identidades particulares dificultan la integración y la coordinación de políticas, generando que este proceso sea largoplacista.

Aún prima el Realismo sobre el Liberalismo, los intereses particulares sobre la cooperación.

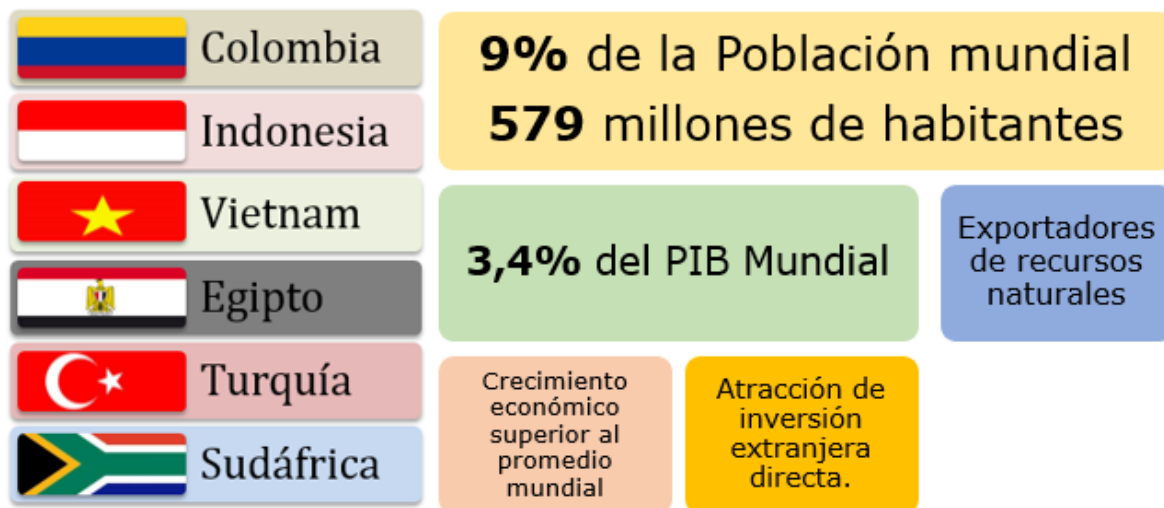
A nivel político no hay homogeneidad de sistemas.

Sólo Brasil presenta dinamismos y diversificación económica.

Tiene un enfoque regionalista pragmático que aún no se materializa.

Considerando su peso en el sistema internacional, los BRIC se configuran como un buen elemento para la construcción de un orden internacional de características multipolares, que contrarreste el poder hegemónico, tanto político como económico, que actualmente ostenta los Estados Unidos de América; sin embargo, aún es apresurado predecir su futuro y si sus dinámicas continuarán funcionando con el pasar de los años.

Por su parte, otro grupo de economías casi *ad portas* de ser emergentes, hacen su aparición en el escenario internacional, los CIVETS, integrados por Colombia, Indonesia, Vietnam, Egipto, Turquía y Sudáfrica; siglas usadas por Robert Ward, Director de la Economist Intelligence Unit y Michael Geoghegan CEO del HSBC para referirse a las economías que 'tendrán un alto dinamismo en los próximos años'.



El crecimiento económico de estos Estados redefine muchas de las dinámicas financieras y flujos de dinero en los mercados, al considerarse como los principales destinos de la inversión extranjera proveniente de los Estados Industrializados al considerarlos atractivos por:



Sin embargo, al igual que presentan un buen escenario para las inversiones, tienen a su interior problemáticas profundas que limitan su desarrollo:



El futuro se encargará de decir cómo se desenvolverán estos grupos en un escenario internacional con dinámicas altamente aceleradas en todos los niveles, partiendo de las consideraciones políticas y llegando a aspectos socioculturales.

PISTAS DE APRENDIZAJE



Recuerde que: Nos encontramos en un nuevo escenario en el que las llamadas "economías emergentes" comienzan a tener un rol representativo en el mundo.

Tenga en cuenta: Los denominados BRIC están compuestos por: Brasil, Rusia, India y China representan el 25% del PIB mundial

Tenga en cuenta: Los CIVETS están integrados por Colombia, Indonesia, Vietnam, Egipto, Turquía y Sudáfrica representan el 3,4% del PIB mundial y han logrado mantener controlados los niveles de inflación en los últimos años.

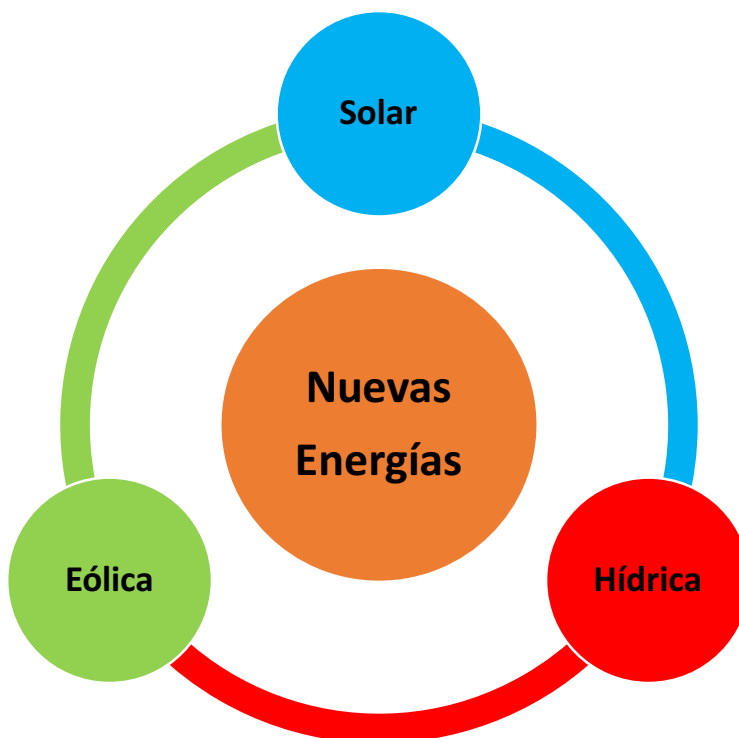
3.3 TEMA 2 LAS NUEVAS ENERGÍAS: HIDROELÉCTRICAS, GAS Y ENERGÍAS RENOVABLES

La última década del siglo XX estuvo marcada por un renovado interés por la preservación del medio ambiente, esta tendencia conservacionista viró el interés hacia métodos alternativos de producción de energía.

Nuevas Energías

Durante las últimas décadas las energías renovables han mostrado ser el camino ideal para enfrentar la amenaza del cambio climático

En este escenario se perfilan Estados que lideran el cambio hacia métodos productivos de desarrollo sostenible

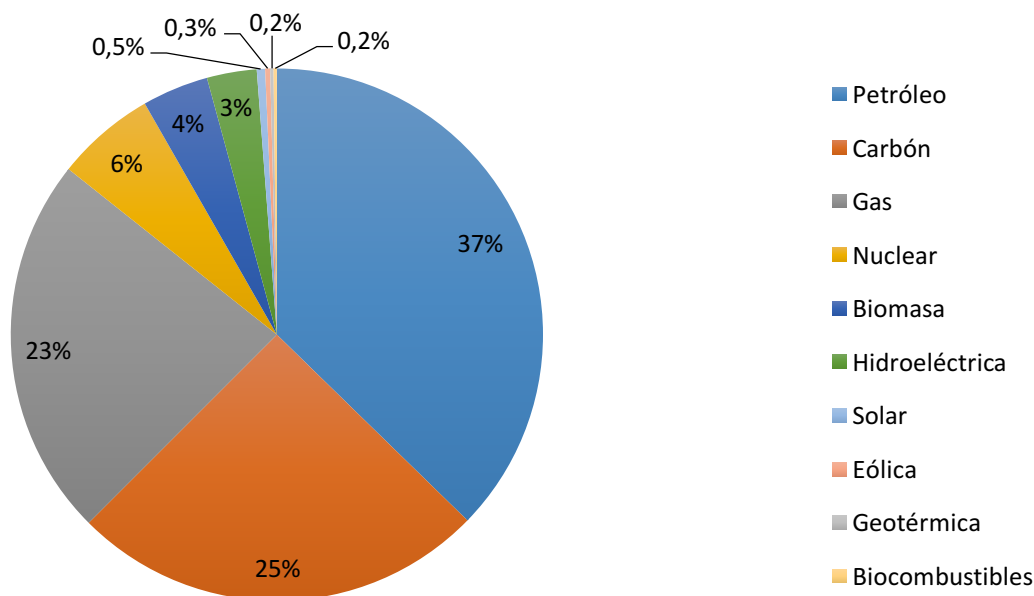


El agua es el compuesto químico que posibilita la vida como la conocemos en el planeta tierra, a pesar de ser el compuesto más abundante en todo el globo, solo una cuarta parte de ésta es potable y apta para consumo humano, además de esto, las fuentes de agua son cada vez más amenazadas por el cambio climático y los niveles de contaminación ambiental. En ese orden de ideas, este compuesto cada vez más escaso está redefiniendo los intereses globales, al punto que en un futuro cercano la geoestrategia mundial estará orientada a la tenencia de las fuentes de agua para garantizar la supervivencia en el planeta. Muchos Estados han aprendido a utilizar la energía que se deriva del agua mediante la construcción de centrales hidroeléctricas, en éstas se aprovecha el movimiento natural de las caídas de agua para generar energía limpia.

Otros Estados han aprovechado zonas propicias para la generación de energía a través de las corrientes naturales de viento, mediante hélices correctamente instaladas generan energía producto del movimiento que genera el choque del viento contra las mismas. Mientras esto sucede en las regiones escandinavas, las grandes potencias árabes están comenzando a aprovechar la energía derivada del aprovechamiento de los rayos del sol, mediante la utilización de inmensos paneles solares.

Sin embargo, las fuentes de energía contaminantes siguen teniendo mayor proporción en la gráfica de consumo de energía a nivel global:

Consumo de energía Global



PISTAS DE APRENDIZAJE



Recuerde que: La última década del siglo XX estuvo marcado por un renovado interés por la preservación del medio ambiente.

Recuerde que: Muchos Estados han aprendido a utilizar la energía que se deriva del agua mediante la construcción de centrales hidroeléctricas

Recuerde que: Muchos Estados han aprovechado zonas propicias para la generación de energía a través de las corrientes naturales de viento, por medio de turbinas eólicas.

Recuerde que: Muchos están comenzando a aprovechar la energía derivada del aprovechamiento de los rayos del sol, mediante la utilización de inmensos paneles solares.

3.3.1 EJERICICIO DE APRENDIZAJE

Nombre del taller de aprendizaje: BRIC y CIVETS, opine	Datos del autor del taller: Juan Camilo Mesa Bedoya
<p>Escriba o plantee el caso, problema o pregunta:</p> <p>En el escenario internacional encontramos la figura de BRIC y CIVETS, pero ¿son iguales? ¿tienen características similares o diferentes? Escriba su opinión en una página.</p>	
<p>Solución del taller:</p> <p>Depende del punto de vista del estudiante, pero, en síntesis, tienen elementos similares en relación a su estado de ser consideradas economías emergentes.</p>	

3.3.2 TALLER DE ENTRENAMIENTO

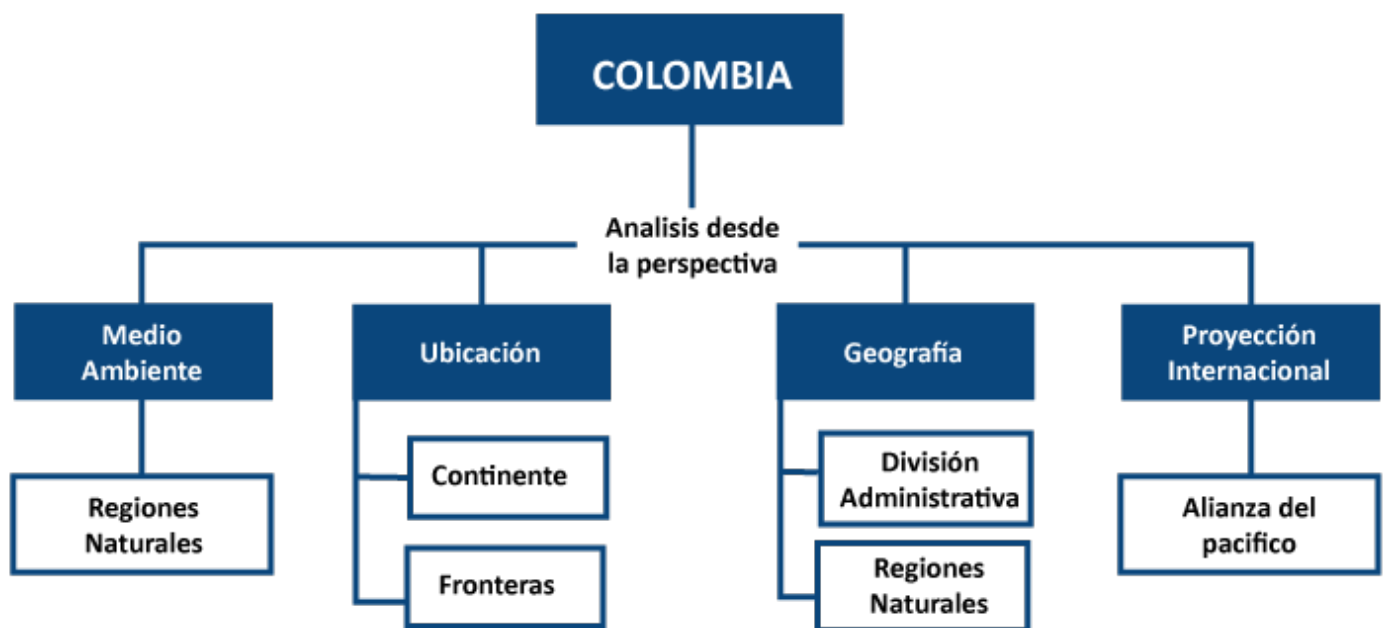
Nombre del taller: Cuadro comparativo BRIC - CIVETS	Modalidad de trabajo: Individual
Actividad previa: Lectura unidad 2	
Describe la actividad: Elabore un cuadro comparativo entre los BRIC y CIVETS	

4 UNIDAD 3 COLOMBIA, ANÁLISIS DESDE LA GEOECONOMIA

Video Visión Colombia 2025 de la vicepresidencia de la República, muestra elementos propios de nuestro país que seguramente serán de gran importancia en el futuro.

https://www.youtube.com/watch?v=4oY0byX_D-Q

4.1.1 RELACIÓN DE CONCEPTOS



Conceptos

Fronteras: Son líneas imaginarias terrestres y marítimas que delimitan el espacio propio de un Estado y marcan los límites con otros Estados. Para el caso colombiano, las fronteras están definidas por tratados internacionales, son: Venezuela, Brasil, Ecuador, Perú, Nicaragua, Costa Rica, República Dominicana, Haití, Honduras y Jamaica.

División Administrativa: Hace referencia la forma de organización interna de los Estados, sean departamentos, estados o regiones. Colombia está dividida en 32 departamentos y 1123 municipios. **Regiones Naturales:** Son divisiones territoriales que se realizan cuando se comparten características similares en relación al relieve, clima, vegetación y clases de suelos. Colombia está dividida en seis: Amazonia, Andina, Caribe, Insular, Orinoquía y Pacífico.

Alianza del Pacífico: Es un mecanismo de integración regional conformado por Chile, Colombia, México y Perú, iniciado el 28 de abril de 2011.

OBJETIVO GENERAL

Contextualizar la importancia Geoeconómica de Colombia en términos de su localización geográfica, de su potencial energético, de recursos naturales y de desarrollo económico en relación a la infraestructura, a la economía y a la presencia en organismos regionales.

OBJETIVOS ESPECÍFICOS

- Describir en relación a Colombia su Ubicación, geografía física, división administrativa, regiones naturales, recursos naturales, biodiversidad y recursos hídricos y minero-energéticos.
- Describir las bases y retos de la economía colombiana.
- Analizar a Colombia en la plataforma estratégica de la Alianza del pacífico.

4.2 TEMA 1 COLOMBIA: UBICACIÓN, GEOGRAFÍA FÍSICA, DIVISIÓN ADMINISTRATIVA, REGIONES Y RECURSOS NATURALES, BIODIVERSIDAD Y RECURSOS HÍDRICOS Y MINERO-ENERGÉTICOS

- Colombia está ubicada en el norte de América del Sur, su privilegiada posición geográfica le otorga acceso al Océano Atlántico y al Pacífico y por consiguiente a las principales rutas de comercio internacional.

Colombia

Con una superficie de 2.129.748 km², de los cuales 988.000 km² son de extensión marítima y 1.141.748 km² de territorio continental

Se distribuyen 32 departamentos y 1123 municipios

Área geográfica condicionada por la cordillera de los Andes, conformación propicia para la diversidad de suelos, pisos térmicos y relieve del país

Es una potencia hídrica al ser el segundo país del mundo con más afluentes fluviales

Es uno de los más diversos en fauna y flora

- Su posición en el continente, la cercanía a Estados Unidos y su posición central en el entorno geográfico, le dan una particular característica diferente de cualquier otro Estado, sin embargo, la ausencia de una política exterior definida le ha imposibilitado gozar de dichas ventajas.
- La configuración física de Colombia hace pertinente una distribución regional según características particulares de las mismas. Se reconocen seis regiones naturales: Andina, Pacífica, Caribe, Orinoquía, Amazonía e Insular. Ésta caracterización facilita la distribución de los esfuerzos Estatales en aras de favorecer la producción y el crecimiento económico.

Regiones Naturales

Amazonía

Altura máxima 1000 msnm Hace parte de la Selva amazónica Amazonas, Caquetá, Guainía, Guaviare, Putumayo, Vaupés y Vichada

Andina

Posee la mayoría de los recursos hídricos y las tierras más productivas para la agricultura. Antioquia, Boyacá, Caldas, Cundinamarca, Huila, Norte de Santander, Quindío, Risaralda, Santander, Tolima

Caribe

Integrada por los departamentos de la costa norte, es la cuenca colombiana del Atlántico. Atlántico, Bolívar, Cesar, Córdoba, La Guajira, Magdalena y Sucre.

Pacífico

Se encuentra sobre la cordillera occidental, y constituye toda la cuenca del pacífico colombiano, tiene el mayor puerto del país en Buenaventura y la mayor biodiversidad en el Darién. Cauca, Chocó, Nariño y Valle del Cauca

Insular

Está conformada por las islas y archipiélagos de Colombia.

San Andrés, Providencia y Santa Catalina.
Isla Malpelo, Gorgona y las islas de San Bernardo.

Orinoquía

Está compuesta por los llanos, en las planicies posteriores a la cordillera oriental, integrada por la cuenca del Orinoco, su principal afluente. Arauca, Casanare, Meta y Vichada

- Desde la época de la colonia se ha sabido de la inmensa riqueza natural colombiana; los españoles fueron los primeros en notar la riqueza en yacimientos de oro y plata de esta región descubierta.
- Siglos más tarde, para los años 1800 la riqueza natural del territorio colombiano ya ha sido reconocida en el escenario internacional, los hallazgos de José Celestino Mutis y Francisco José de Caldas y la visita del naturalista alemán Federico Enrique Alejandro Barón de Humboldt dieron lugar a conocer de primera mano la biodiversidad y la riqueza en recursos naturales de Colombia.
- Es tal la riqueza natural de este Estado suramericano que aún al día de hoy se encuentran grandes yacimientos mineros que permiten la explotación de la mayor mina de carbón a cielo abierto y las más grandes minas de esmeraldas del mundo. Por otro lado, la configuración física del territorio nacional propicia el nacimiento de una gran cantidad de quebradas, riachuelos y ríos, convirtiéndolo en la segunda potencia poseedora de este vital recurso.

PISTAS DE APRENDIZAJE



Recuerde que: Colombia cuenta con una superficie de 2.129.748 km², de los cuales 988.000 km² son de extensión marítima y 1.141.748 km² de territorio continental.

Recuerde que: La configuración física de Colombia hace pertinente una distribución regional según características particulares de las mismas. Se reconocen seis regiones naturales: Andina, Pacífica, Caribe, Orinoquía, Amazonía e Insular.

Recuerde que: Desde la época de la colonia se ha sabido de la inmensa riqueza natural colombiana; los españoles fueron los primeros en notar la riqueza en yacimientos de oro y plata.

4.3 TEMA 2 ECONOMÍA COLOMBIANA. BASES Y RETOS

- La economía colombiana actualmente es una de las consideradas emergente. Su configuración ha estado marcada por el pasado colonial y por las características físicas del territorio. Se destaca en particular la naturaleza agraria de la economía hasta mediados del siglo XX y el alcance del mayor nivel de industrialización en la década de los 80. Actualmente la economía colombiana se encuentra con signos de enfermedad holandesa, al mostrar especialización y focalización en el sector minero y una creciente desaceleración industrial a causa de la crisis económica y de la recesión estadounidense.

- Para el siglo XXI, el Estado colombiano se proyecta como una economía líder en la región mediante la integración económica y el aprovechamiento del potencial exportador por medio de la firma de tratados de libre comercio con las principales economías mundiales.

Clúster

Uno de los elementos de mayor importancia en la actual conformación de la economía colombiana lo constituyen los Clúster empresariales

Bajo esta forma de cooperación, las empresas consolidan alianzas por sectores productivos, con el fin de crear mejores condiciones de competitividad, en especial de cara al sector externo.

Actualmente en Colombia existen 48 iniciativas de clúster, principalmente en sectores energéticos, de confección, y telecomunicaciones.

- En gran número de ocasiones el crecimiento económico ha estado direccionado por organizaciones públicas, las que aportan recursos vitales para el funcionamiento de la economía y la inversión Estatal, es el caso de las Empresa Públicas de Medellín, que aporta no sólo los servicios públicos domiciliarios al área metropolitana de esta ciudad, sino que también aporta recursos cercanos a los billones de pesos para el presupuesto de la alcaldía de Medellín. De la misma manera que lo hace EPM, el Instituto para el Desarrollo de Antioquia, IDEA, y la Fábrica de Licores de Antioquia, FLA, crean recursos para el desarrollo del departamento de Antioquia y sus 125 municipios.
- De otro lado, el sector privado ha jalonado el crecimiento de la economía, organizaciones como el grupo Santodomingo, el grupo Ardila Lule y el Grupo Empresarial Antioqueño han permitido el desarrollo de grandes empresas que realizan inversión y dinamizan la economía colombiana, es el caso de empresas como Pos Tobón, el grupo Bancolombia, Cementos Argos, se encuentran entre las más valiosas del mercado colombiano.

PISTAS DE APRENDIZAJE



Recuerde que: La economía colombiana actualmente es una de las consideradas emergente.

Recuerde que: Para el siglo XXI, el Estado colombiano se proyecta como una economía líder en la región mediante la integración económica y el aprovechamiento del potencial exportador por medio de la firma de tratados de libre comercio con las principales economías mundiales.

4.4 TEMA 3 PLATAFORMA ESTRATÉGICA: COLOMBIA Y LA ALIANZA DEL PACÍFICO

- La Alianza del Pacífico es la más brillante y exitosa forma de integración económica del territorio suramericano en los últimos 60 años, se perfila con una alta proyección debido a que en poco tiempo ha desarrollado programas de movilidad estudiantil y docente, generado procesos de integración económica y alianzas con los países ubicados en el sudeste asiático. A pesar de ser una organización netamente americana, muchos Estados del mundo han solicitado adhesión a la misma en calidad de observadores para posteriormente incorporarse a las dinámicas de la misma. Para el Estado colombiano, líder de este proceso, es uno de los mayores logros diplomáticos de su historia, al cambiar radicalmente de un periodo de aislamiento a uno de integración y fortalecimiento de relaciones internacionales.

Alianza del Pacífico: Colombia, Chile, México y Perú

Es un proceso de integración abierto y no excluyente, constituido por países con visiones afines de desarrollo y promotores del libre comercio como impulsor del crecimiento.

Busca la integración profunda de servicios, capitales, inversiones y movimiento de personas.

Es una iniciativa dinámica y con alto potencial y proyección de negocios, cuyas economías en su conjunto ocupan el octavo sitio a nivel mundial.

Se orienta hacia la modernidad, el pragmatismo y la voluntad política para establecer una iniciativa que enfrente los retos que el entorno económico internacional requiere

Ofrece ventajas competitivas para los negocios internacionales, con una clara orientación a la región Asia-Pacífico.

Información tomada de la página oficial de la Alianza del Pacífico: alianzadelpacifico.net

El modelo de integración de la Alianza del Pacífico está cerca de convertirse en el mejor intento de integración latinoamericana, de cara a convertirlo en un mercado común con un alto potencial de exportación hacia los países ubicados en el Sudeste asiático y Oceanía.

Fortalezas

36% del PIB de América Latina y El Caribe.
50% del comercio total.
41 % de atracción de los flujos de inversión.

Octava economía mundial y la séptima potencia exportadora.

212 millones de habitantes.
PIB per cápita promedio de 10.000 dólares

Población mayoritariamente joven, con fuerza de trabajo calificada.

Mercado atractivo de poder adquisitivo creciente.

- En sus logros más destacables se encuentra la posibilidad de libre movilidad de personas en los Estados miembros, así como la posibilidad de movilidad en temas educativos, ofreciendo un gran número de becas de educación superior para sus nacionales.

Espacio de Cooperación Internacional

Libre movilidad de personas e Intercambio académico y estudiantil.
Promoción cultural.

Preservación y respeto del medio ambiente.

Creación de una red de investigación científica sobre cambio climático.

Integración de los mercados de valores y Mejora en la competitividad y la innovación de las Micro, Pequeña y Medianas Empresas.
Turismo.

Apertura de oficinas comerciales conjuntas y participación en ferias y exposiciones bajo un mismo espacio

- Información tomada de la página oficial de la Alianza del Pacífico: alianzadelpacifico.net

PISTAS DE APRENDIZAJE



Recuerde que: La Alianza del Pacífico es la más brillante y exitosa forma de integración económica del territorio suramericano en los últimos 60 años y está integrada por México, Colombia, Perú y Chile.

Recuerde que: En sus logros más destacables se encuentra la posibilidad de libre movilidad de personas en los Estados miembros, así como la posibilidad de movilidad en temas educativos, ofreciendo un gran número de becas de educación superior para sus nacionales.

4.4.1 EJERCICIO DE APRENDIZAJE

<p>Nombre del taller de aprendizaje: Conceptos Colombia Sistema Internacional</p>	<p>Datos del autor del taller: Juan Camilo Mesa Bedoya</p>
<p>Escriba o plantee el caso, problema o pregunta:</p> <p>Realizar un mapa conceptual donde se relacionen las temáticas desarrolladas en la unidad.</p>	
<p>Solución del taller:</p> <p>A criterio del estudiante.</p>	

4.4.2 TALLER DE ENTRENAMIENTO

<p>Nombre del taller: Opinión</p>	<p>Modalidad de trabajo: Individual</p>
<p>Actividad previa: Lectura unidad 3 del módulo</p>	
<p>Describe la actividad: En un escrito no mayor a tres páginas deje clara su opinión del proceso de inmersión de Colombia en el escenario internacional.</p>	

5 PISTAS DE APRENDIZAJE

Recuerde que: La Geopolítica le da particular interés al espacio geográfico como elemento decisivo en la vida de los Estados y de la sociedad humana.

Tenga en cuenta: Por influencia de la globalización y la interdependencia económica, los mercados comienzan a ser el centro de interés mundial.

Recuerde que: Tanto la Geopolítica como la Geo economía estudian los aspectos ideológicos latentes del status quo internacional; la primera en relación a la política y al espacio geográfico, la segunda en relación a la economía y los mercados.

Recuerde que: La explotación de Recursos Naturales ha posibilitado el crecimiento económico de diversas naciones e incluso ha generado conflictos internacionales.

Tenga en cuenta: El deterioro del medio ambiente ha sido considerado, para algunos Estados, no solo como un tema de cuidado sino también como un asunto de seguridad.

Recuerde que: La comunidad internacional ha intentado moverse de una manera dinámica para tratar de contrarrestar los efectos de la explotación humana de recursos naturales sobre el medio ambiente.

Recuerde que: Nos encontramos en un nuevo escenario en el que las llamadas “economías emergentes” comienzan a tener un rol representativo en el mundo.

Tenga en cuenta: Los denominados BRIC están compuestos por: Brasil, Rusia, India y China representan el 25% del PIB mundial

Tenga en cuenta: Los CIVETS están integrados por Colombia, Indonesia, Vietnam, Egipto, Turquía y Sudáfrica representan el 3,4% del PIB mundial y han logrado mantener controlados los niveles de inflación en los últimos años.

Recuerde que: La última década del siglo XX estuvo marcado por un renovado interés por la preservación del medio ambiente.

Recuerde que: Muchos Estados han aprendido a utilizar la energía que se deriva del agua mediante la construcción de centrales hidroeléctricas

Recuerde que: Muchos Estados han aprovechado zonas propicias para la generación de energía a través de las corrientes naturales de viento, por medio de turbinas eólicas.

Recuerde que: Muchos están comenzando a aprovechar la energía derivada del aprovechamiento de los rayos del sol, mediante la utilización de inmensos paneles solares.

Recuerde que: Colombia cuenta con una superficie de 2.129.748 km², de los cuales 988.000 km² son de extensión marítima y 1.141.748 km² de territorio continental.

Recuerde que: La configuración física de Colombia hace pertinente una distribución regional según características particulares de las mismas. Se reconocen seis regiones naturales: Andina, Pacífica, Caribe, Orinoquía, Amazonía e Insular.

Recuerde que: Desde la época de la colonia se ha sabido de la inmensa riqueza natural colombiana; los españoles fueron los primeros en notar la riqueza en yacimientos de oro y plata.

Recuerde que: La economía colombiana actualmente es una de las consideradas emergente.

Recuerde que: Para el siglo XXI, el Estado colombiano se proyecta como una economía líder en la región mediante la integración económica y el aprovechamiento del potencial exportador por medio de la firma de tratados de libre comercio con las principales economías mundiales.

Recuerde que: La Alianza del Pacífico es la más brillante y exitosa forma de integración económica del territorio suramericano en los últimos 60 años y está integrada por México, Colombia, Perú y Chile.

Recuerde que: En sus logros más destacables se encuentra la posibilidad de libre movilidad de personas en los Estados miembros, así como la posibilidad de movilidad en temas educativos, ofreciendo un gran número de becas de educación superior para sus nacionales.

6 GLOSARIO

Sistema Internacional: Es un término utilizado por los teóricos de la Relaciones Internacionales para designar el conjunto de actores integrado por los Estados, los organismos internacionales y los sujetos especiales de derecho internacional.

Espacio Geográfico: Es el entorno en el que interactúan los seres humanos con el medio ambiente.

Recursos Naturales: Son los bienes proporcionados por la naturaleza.

Poder: En Relaciones Internacionales se refiere a la capacidad de los actores del sistema internacional de ejercer su influencia e imponer sus intereses a otros actores.

Globalización: A *grosso modo* es un proceso de integración mundial en los niveles económicos, políticos, sociales y culturales.

Mercados: Es el conjunto de transacciones (intercambio) de bienes y servicios dentro de una economía.

Orden Internacional: Hace referencia a la estructura sistemática que regula las interacciones de los actores en el mundo.

9/11: Es la sigla utilizada para designar los atentados terroristas del grupo Al-Qaeda contra el centro de comercio internacional en Nueva York, Estados Unidos.

BRIC: Es una sigla usada para designar a las economías emergentes, Brasil, Rusia, India y China.

CIVETS: Es un acrónimo usado para referirse a Estados que están cerca de ser considerados economías emergentes, Colombia, Indonesia, Vietnam, Egipto, Tailandia y Sudáfrica.

Nuevas Energías: Están constituidas por las energías consideradas como limpias, es decir, solar, eólica e hídrica.

Fronteras: Son líneas imaginarias terrestres y marítimas que delimitan el espacio propio de un Estado y marcan los límites con otros Estados. Para el caso colombiano, las fronteras están definidas por tratados internacionales, son: Venezuela, Brasil, Ecuador, Perú, Nicaragua, Costa Rica, República Dominicana, Haití, Honduras y Jamaica.

División Administrativa: Hace referencia la forma de organización interna de los Estados, sean departamentos, estados o regiones. Colombia está dividida en 32 departamentos y 1123 municipios.

Regiones Naturales: Son divisiones territoriales que se realizan cuando se comparten características similares en relación al relieve, clima, vegetación y clases de suelos. Colombia está dividida en seis: Amazonia, Andina, Caribe, Insular, Orinoquía y Pacífico.

Alianza del Pacífico: Es un mecanismo de integración regional conformado por Chile, Colombia, México y Perú, iniciado el 28 de abril de 2011.

7 BIBLIOGRAFÍA

Chase-Dunn, Ch., Podobnik, B. (1995). The next world war: world system cycles and trends. *Journal of World System Research*, Vol. I, Nr. 6, 1995.

Friedman, Th. (2006). *La tierra es plana. Breve historia del mundo globalizado en el siglo xxi*. Madrid: Ediciones MR.

Goldfrank, W. (1995). Beyond cycles of hegemony. Economic, social and military factors. *Journal of World System Research*, Vol. I, Nr. 8.

González Carvajal, Pedro Juan. (2007). *Colombia: una mirada desde la óptica geopolítica*. Medellín: Fondo editorial Remington.

González Carvajal, Pedro Juan. (2012). *El factor Geopolítico en las Relaciones Internacionales frente a los procesos de globalización e integración: un replanteamiento*. Medellín: Fondo editorial Remington.

Nussbaum, Martha. (2013). *Sin fines de lucro. Por qué la democracia necesita de las humanidades*. Buenos Aires: Katz.

Olier, Eduardo. (2012). *Goeconomía. Las claves de la economía global*. Prentice Hall

Sen, Amartya. (1999). *Sobre ética y economía*. Madrid: Alianza Editorial.

Acemoglu, Aron y Robinson, James A. (2012). *Por qué fracasan los países: Los orígenes del poder, la prosperidad y la pobreza*. Deusto ediciones SA.

Arrighim, Giovanni y Silver, Beverly. (2001). *Caos y orden en el sistema. Mundo moderno*. Madrid.

Butler, Joseph. (1991). *Geografía Económica*. Madrid: Editorial Limusa.

Castells, Manuel y Borja, Jordi. (1997). *Local y Global, la gestión de las ciudades en la era de la información*. Madrid: Taurus.

Chomsky, Noam. (2007). *Estados fallidos*. Barcelona: Ediciones B.

Chomsky, Noam. (2007). *Sobre el poder y la ideología. Conferencias de Madrid*: Managua. Visor.

Chossudovsky, Miche. (2001). *Globalización de la pobreza*. México: Siglo XXI Editores.

Fukuyama, Francis. (2004). *La construcción del Estado*. Barcelona: Ediciones B.

González Carvajal, Pedro Juan. (2007). *Atlas geoestratégico de Antioquia*. Medellín: Impresos El Día Ltda.

González Carvajal, Pedro Juan. (2007). *Factores de Orgullo Nacional: Colombia un espacio vital en el mundo*. Medellín: Impresos El Día Ltda.

González Carvajal, Pedro Juan. (2007). Factores Geopolíticos Naturales y Adquiridos para el Departamento de Antioquia. Medellín: Impresos El Día Ltda.

Mahan, Alfred. (2000). El interés de Estados Unidos de América en el poderío marítimo. Bogotá: Editorial Unibiblos.

Méndez, Ricardo. (1999). Geografía económica: la lógica espacial del capitalismo global. Barcelona: Ariel.

Ocampo, José Antonio. (2004). América latina y el Caribe en la era global. Bogotá: CELAC.

Ocampo, José Antonio. (2004). Reconstruir el futuro: Globalización, desarrollo y democracia en América Latina. Bogotá: CELAC.

Sen, Amartya. (2006). El valor de la democracia. Madrid: Intervención Cultural.