



23-37-AD-GU-450

Frente de cabalgamiento de las calizas y dolomías Subbéticas sobre las margas Cretácicas de la Unidad Intermedia. En primer término Terciario Prebético.



23-37-AD-GU-451

A la derecha flanco sur de un anticlinal en calizas y -
margas del Mioceno Prebético. En el centro y a la izquierda
dos escamas cabalgantes con Mioceno y Eoceno de la -
misma zona Prebética.



23-37-AD-GU-452

En primer plano anticlinal de calizas Miocenas Prebéticas, cabalgadas por materiales del Eoceno y Mioceno de la misma Unidad. Al fondo un gran isleo tectónico del frente Subbético.



23-37-AD-GU-453

Diaclasamiento penetrativo observado en un estrato de calizas Miocenas Prebéticas, próximo el frente de cabalgamiento.



23-37-AD-GU-454

Escamas de calizas del Mioceno y Eoceno Prebético que ca
balgan sobre una estructura anticlinal constituida por -
los mismos materiales.



23-37-AD-GU-455

En primer término el Terciario Prebético suavemente plegado. Al fondo y fuera de la Hoja, Jurásico Subbético que - se ha deslizado sobre este. Entre ambos la Unidad intermedia.



23-37-AD-GU-462

Vista de la aldea de las Cobatillas. Al fondo calizas y dolomías Liásicas que cabalgan al Jurásico superior y - Cretácico inferior margoso situado a la altura de esta-




23-37-AD-GU-463

Al fondo y en el centro calizas Terciarias de la Sierra de la Zarza. A la derecha e izquierda dolomías y calizas del Liásico Subbético.

23-37-AD-GU-464

Triásico encima de margas del
Cretácico superior, dentro de
la Zona Subbética.





23-37-AD-GU-465

Ofitas incluidas dentro del Trías, muy alteradas debido al intenso diaclasamiento.

23-37-AD-GU-466

En primer término ofitas alte
radas, rodeadas de margas abi
garradas del Keuper y dominan
do las colinas calizas tablea
das del Muschelkalk correspon
dientes todos estos términos-
al Trías Germano-Andaluz.





23-37-AD-GU-467

Macizo de calizas y dolomías del Liásico Subbético del Morrón de Los Lobos. En este macizo existen varias escamas tectónicas.



23-37-AD-GU-468

Panorámica de los "Llanos de la Puebla". En primer término derrubios. Al fondo arcilla y limo, originados probablemente en una zona endorreica de inundación.



23-37-AD-GU-469

Vista parcial de la S^o de Montilla y valle del Río Bravatas. Calizas y dolomías del Lías inferior y medio. Al fondo el gran "Klippe" de calizas y dolomías Subbéticas de la S^a de la Sagra ya fuera de la Hoja.



23-37-AD-GU-470, 471, 472

Panorámica de la Sa de Montilla y del Valle del río Bravatas. La Sierra está constituida por calizas y dolomías del Liásico inferior y medio. En el valle, depósitos Cuaternario y margas del Liásico superior.



23-37-AD-GU-473

Aspecto de las calizas del Liásico Subbético.



23-37-AD-GU-474

Calizas y dolomías del Liásico Subbético buzando fuertemente. A la izquierda de ellas una falla las separa del Liás Superior margoso.



23-37-AD-GU-475

En primer término a la derecha dolomías y calizas del Liásico subbético. En el valle margas del Liásico superior, - y a veces Cretácico inferior en contacto mecánico o por - falla con esta serie. A la izquierda y al fondo calizas - y dolomías de otra escama subbética que cabalgan sobre las anteriores.



23-37-AD-GU-476

Al fondo los "Llanos de la Puebla"; y llanura de inundación cuaternaria. En primer término calizas y dolomías - del Liásico subbético.



23-37-AD-GU-477

Relieves de calizas y dolomías de Liásico subbético. En los valles Liásico margoso. Al fondo La Sagra, relieve-subbético en la Hoja colindante de San Clemente de Huescar.



23-37-AD-GU-478

Contacto entre dos escamas de calizas de Liásico Subbético. Entre ambas margas y margo-calizas del Toarciense.



23-37-AD-GU-479

Calizas y dolomías Subbéticas cabalgando sobre el Cretácico y Mioceno de la Unidad Intermedia. En la base la aldea de Almaciles.



23-37-AD-GU-480

Calizas y dolomías del Liásico cabalgante sobre el Cretácico de la Unidad Intermedia. Abajo La Puebla de D. Fadrique.



23-37-AD-GU-481, 482

A derecha e izquierda caliza y dolomías Liásicas del Subbético. En el Llano margas y calizas arenosas del Cretácico y Mioceno de la Unidad Intermedia cubierta en su mayor parte por Cuaternario.

Al fondo en primer término el Terciario Prebético. Más atrás, otra vez calizas y dolomías Subbéticas, ya fuera de la Hoja.



23-37-AD-GU-483

Lapiaz en las calizas masivas del Lías.

23-37-AD-GU-484

Desarrollo incipiente de
suelo a partir de arcilla de descalcificación y abundante vegetación -
tipo Mediterráneo, (Sotobosque).





23-37-AD-GU-485

Contacto entre dos escamas de calizas y dolomías Subbéticas (al fondo, a media ladera, a la derecha). Entre ambas calizas miocenas y Cretácico inferior a veces.



23-37-AD-GU-486

Margo-calizas del Cretácico superior de facies Subbética en contacto mecánico con las calizas miocenas que cortan la carretera Puebla de D. Fadrique-Caravaca. Km. 115,5.




23-37-AD-GU-487

Contacto mecánico entre margo-calizas del Cretácico superior de la Unidad Intermedia que dominan las pendientes y las calizas masivas miocenas. Al fondo coronando las cotas más superiores margo-calizas Eocenas del Prebético.

23-37-AD-GU-488

Facies de "capas rojas"
margo-calizas de color
rosado o asalmonado. -
Cretácico superior. Mi-
crofauna de foraminífe-
ros planctónicos (Glob
truncanas).





23-37-AD-GU-489

Calizas arenosas Lutecienses presentando calcos de carga.

23-37-AD-GU-490

Alternancia de margas y
margocalizas arenosas -
grisáceas con niveles -
de calizas arenosas.
Abundantes estructuras-
"burrow".





23-37-AD-GU-491

Flysch margo-calizo areniscoso en el Eoceno prebético.





23-37-AD-GU-492

A la izquierda calizas y dolomías del Liásico subbético que cabalgan sobre las margas cretácicas de la Unidad Intermedia. Detrás de las casas escamas de dolomías imbricadas dentro de esta Unidad.

3-37-AD-GU-493

Cabalgamiento de las dolomías subbéticas sobre las margas y areniscas turbidíticas del Aptiense-Albiense de la Unidad Intermedia.





23-37-AD-GU-494

En primer plano calizas y margocalizas de edad Domerien
se y Toarciense cabalgadas por margas del Cretácico in-
ferior y dolomías Liásicas. Todo en la zona Subbética.



23-37-AD-GU-495

Margas y Margocalizas alternantes con fauna del Domerien
se-Toarciense.