

Το μονοπάτι πήρε το όνομα του από την αρχαία νύμφη των δασών Αταλάντη. Έχει μήκος 9 km περίπου. Αρχίζει από την Πλατεία Τροόδους και καταλήγει στο συνοικισμό του Χρωμίου σε υψόμετρο 1.750 m. Διάρκεια πορείας 3-5 ώρες. Για να επιστρέψετε πίσω στην Πλατεία Τροόδους μπορείτε να ακολουθήσετε τον κύριο ασφαλτόδρομο Προδρόμου-Τροόδους ή δασικό μονοπάτι ανατολικά του δρόμου αυτού (ακολουθήστε τα σήματα).

Οι εναλλαγές του τοπίου και η ποικιλία θεμάτων που υπάρχουν, σας παρέχουν την ευκαιρία να ξετάσετε το δάσος, τη χλωρίδα, την πανίδα και τα πετρώματα. Ακόμα από τα διάφορα σημεία θέας θα δείτε πολλές περιοχές και χωριά των επαρχιών Λεμεσού, Πάφου και Λευκωσίας.

Σε απόσταση 3 km από την Πλατεία Τροόδους υπάρχει βρύση με πόσιμο νερό και κατά διαστήματα ξύλινα καθίσματα για ξεκούραση των περιπατητών.

Επεξηγήσεις για τα αριθμημένα σημεία του μονοπατιού:


1. **ΜΑΥΡΗ ΠΕΥΚΗ (ΜΑΝΤΟΠΕΥΚΟΣ)** *Pinus nigra* ssp. *pallasiana*. Είναι 400 χρόνων περίπου.
2. **ΣΕΚΒΟΪΑ** *Sequoiadendron giganteum*. Εισήχθη από την Αμερική. Στην πατρίδα του αποκτά ύψος μέχρι 100 μέτρα! Είναι από τα ψηλότερα δέντρα στον κόσμο.
3. **ΚΕΔΡΟΣ** *Cedrus libani* ssp. *brevifolia*, ενδημικό φυτό. Φυσικές συστάδες του σώζονται μόνο στην Κοιλιάδα των Κέδρων. Τώρα γίνεται προσπάθεια για επαναφορά των δασών του με αναδασώσεις.
4. **ΔΡΥΣ** *Quercus infectoria* ssp. *veneris*.
5. **ΠΑΡΒΑΡΕΤΣΙΑ** *Berberis cretica*. Εμφανίζεται σε αλληλοεξάρτηση με τη Μαύρη πεύκη.
6. **ΦΛΕΒΑ ΠΥΡΟΞΕΝΙΤΗ** πάχους 3-4 εκατοστών μέσα σε χαρτζβουργίτη.
7. **ΞΙΣΤΑΡΚΑ Η ΛΑΔΑΝΙΑ** *Cistus creticus* var. *creticus*. Παλαιότερα από τα φύλλα της εξαγόταν το λάδανο που χρησιμοποιείται ως φαρμακευτικό και αρωματικό. Μέχρι τον 18<sup>ο</sup> αιώνα γινόταν από την Κύπρο εξαγωγή λαδάνου σε άλλες χώρες.
8. **ΚΟΚΚΙΝΟΜΑΡΑΠΕΛΙΑ** *Prunus domestica*.
9. **ΑΡΚΑΠΠΗΣ** *Pyrus syriaca*.
10. **ΕΓΚΑΤΑΛΕΛΕΙΜΜΕΝΗ ΓΡΑΜΜΗ** ανάβασης χιονοδρόμων.




*Pinus nigra* ssp. *pallasiana*

11. **ΛΑΤΖΙΑ** *Quercus alnifolia*, ενδημικό φυτό.
12. **ΨΥΛΛΙΝΑ** *Helichrysum italicum*.
13. **ΤΡΑΧΕΙΑ ΠΕΥΚΗ** *Pinus brutia*. Σπάνιο είδος στα υψόμετρα αυτά. Συναντάται σε μεγάλες εκτάσεις μέχρι 1.200 m υψόμετρο.
14. **ΤΡΕΜΙΘΙΑ** *Pistacia terebinthus*.
15. **ΝΕΟΦΥΤΕΙΑ ΚΕΔΡΟΥ** Εγκαταστάθηκε το 1962. Φαίνεται ότι μπορεί να ευδοκιμήσει στις κλιματικές συνθήκες της περιοχής.
16. **ΠΤΕΡΟΚΕΦΑΛΟΣ** *Pteroccephalus multiflorus* ssp. *multiflorus*, ενδημικό φυτό.
17. **ΤΕΥΚΡΙΟΝ** *Teucrium cyprium* ssp. *cyprium*, ενδημικό φυτό.
18. **ΠΟΝΤΙΚΑΓΚΑΘΟΣ, ΑΡΚΟΓΕΝΑΙΚΑ** *Astragalus echinus* var. *chionistrae*, ενδημικό φυτό.
19. **ΑΝΤΙΔΙΑΒΡΩΤΙΚΑ ΕΡΓΑ** που έγιναν το 1962.
20. **ΘΕΣΗ ΘΕΑΣ** Φαίνονται η θερινή προεδρική κατοικία με το πανύψηλο ξενικό δέντρο, τη σεκβόια (*Sequoiadendron giganteum*) και τα κρασοχώρια Κοιλάνι, Όμοδος.
21. **ΣΠΑΛΑΘΚΙΑ, ΡΑΣΙΗ** *Genista sphacelata* ssp. *crudelis*, ενδημικό φυτό που βρίσκεται αποκλειστικά στο Πάρκο του Τροόδους.
22. **ΑΝΤΡΟΥΚΛΙΑ** *Arbutus andrachne*. Πολύ κοινός θάμνος των δασών μας. Οι κόκκινοι καρποί του είναι ελκυστική τροφή για τα πουλιά που ζουν στο δάσος.
23. **ΡΟΥΔΙ, ΣΟΥΜΑΚΙ** *Rhus coriaria*, χρησιμοποιείται στη βυρσοδεψία.
24. **ΕΥΦΟΡΒΙΑ, ΓΑΛΑΤΣΙΔΑ** *Eurphorbia cassia* ssp. *rigoi*, ενδημικό φυτό.
25. **ΒΙΟΛΕΤΑ** *Viola sieheana*. Βρύση με πόσιμο νερό.
26. **ΒΑΤΟΣ** *Rubus sanctus*.
27. **ΚΑΤΑΣΚΕΥΗ** για ύδρευση πανίδας (άγριων πουλιών και ζώων).
28. **ΘΕΣΗ ΘΕΑΣ** Ακρωτήρι, Πισσούρι.
29. **ΠΑΛΙΟΣ ΤΡΟΠΟΣ** εξαγωγής ρητίνης.
30. **ΔΟΥΝΙΤΗΣ** Δουνιτικός φακός με λεπτούς κόκκους χρωμίτη (μαύρο μεταλλικό χρώμα) μέσα σε χαρτζβουργίτη.
31. **ΘΕΣΗ ΘΕΑΣ** Περαβάσα, Βουνί της Παναγιάς. Εδώ μπορείτε να δείτε χαρακτηριστικό παράδειγμα της διάβρωσης του εδάφους που ακολουθεί την αποδάσωση.
32. **ΧΑΧΟΜΗΛΙΑ** *Salvia willeana*, ενδημικό φυτό που βρίσκεται μόνο στο Πάρκο του Τροόδους.
33. **ΞΕΡΟΣ ΠΕΥΚΟΣ** σε σήψη.
34. **ΕΙΔΟΣ ΦΤΕΡΙΚΟΥ** *Asplenium ceterach*. Οι πτέριδες είναι από τα αρχαιότερα φυτά της γης με ηλικία τουλάχιστον 365 εκατομμυρίων χρόνων.

35. **ΧΑΡΤΖΒΟΥΡΓΙΤΗΣ ΜΕ ΔΟΥΝΙΤΗ** Δουνιτικός φακός μέσα σε χαρτζβουργίτη. Η επαφή μεταξύ των δύο πετρωμάτων σχηματίζει καμπύλη γραμμή. Τα δύο πετρώματα διαβρώνονται με διαφορετικό τρόπο. Η διαβρωμένη επιφάνεια του δουνίτη είναι λεία και ομοιόμορφη ενώ του χαρτζβουργίτη είναι ανώμαλη με πολλές μικρές προεξοχές (κόκκοι πυροξένου που ανθίστανται περισσότερο στη διάβρωση).
36. **ΚΟΚΚΟΙ ΧΡΩΜΙΤΗ** που περιβάλλονται από μάζα δουνίτη μέσα σε χαρτζβουργίτη. Μεγάλοι κόκκοι χρωμίτη (μαύρο μεταλλικό χρώμα) συγκεντρωμένοι μέσα σε δουνιτικό φακό (λεία επιφάνεια με προτοκαλί-καφέ χρώμα) που περικλείεται μέσα σε χαρτζβουργίτη (ανώμαλη επιφάνεια με πορτοκαλί-καφέ χρώμα).
37. **ΜΙΝΙΕΣ ΤΟΥ ΧΑΤΖΗΠΑΥΛΟΥ** Είσοδος γαλαρίας χρωμίου. Η εκμετάλλευση του ορυκτού πραγματοποιείται υπόγεια χωρίς ευτυχώς να γίνεται διατάραξη του φυσικού περιβάλλοντος όπως συμβαίνει στον Αμιάντο. Η εκμετάλλευση του κοιτάσματος άρχισε το 1950 με υπόγειες στοές και συνεχίστηκε μέχρι το 1954. Οι εργασίες επανήρξαν το 1973 και διεκόπηκαν το 1982. Συνολικά εξορύχθηκαν 15.000 τόνοι μεταλλεύματος υψηλής περιεκτικότητας.
38. **ΠΟΤΑΜΟΪΤΑΝΟΣ** *Mentha longifolia* ssp. *cyprica*, ενδημικό φυτό.
39. **ΑΓΡΙΟΤΡΙΑΝΤΑΦΥΛΛΙΑ** *Rosa canina* var. *dumetorum*.
40. **ΑΟΡΑΤΟΣ ΤΟΥ ΤΡΟΟΔΟΥΣ** *Juniperus foetidissima*. Έχει διάμετρο 120 cm, ύψος 12,5 m και είναι ηλικίας 600 χρόνων περίπου! Είναι ένα από τα μεγαλύτερα δέντρα αοράτου στην Κύπρο.
41. **ΠΥΡΟΞΕΝΙΤΗΣ** Εμφάνιση πυροξενίτη με υπερμεγέθεις κρυστάλλους πυροξένου, πρασινωπού χρώματος.
42. **ΑΛΥΣΣΟ** *Alyssum troodi*, ενδημικό φυτό, αποκλειστικό του Πάρκου. Από το φυτό άλυσσο παρασκευάζεται φάρμακο εναντίον της λύσσας.
43. **ΣΥΜΠΑΓΗΣ ΧΑΡΤΖΒΟΥΡΓΙΤΗΣ**.
44. **ΒΡΥΑ** *Bryophyta*. Δίπλα μπορείτε να δείτε μικρό τεχνητό ξηρολιθόκτιστο φράγμα που προσχώθηκε.
45. **ΑΜΙΓΗΣ ΣΥΣΤΑΔΑ ΑΟΡΑΤΟΥ** *Juniperus foetidissima*, έκτασης 30 εκταρίων περίπου, μοναδική στην Κύπρο.



*Rosa canina* var. *dumetorum*



*Juniperus foetidissima*

Παρακαλούμε προσέξτε τα πιο κάτω:

⇒ Το άναμμα φωτιάς σε οποιοδήποτε σημείο του δάσους, ακόμα και σε δρόμους και πλατείες απαγορεύεται αυστηρά.

⇒ Αποφεύγετε να καπνίζετε ή να τρώτε όταν περπατάτε στα μονοπάτια μελέτης της φύσης.

⇒ Η οδήγηση μοτοποδηλάτων ή ποδηλάτων στα μονοπάτια δεν επιτρέπεται.

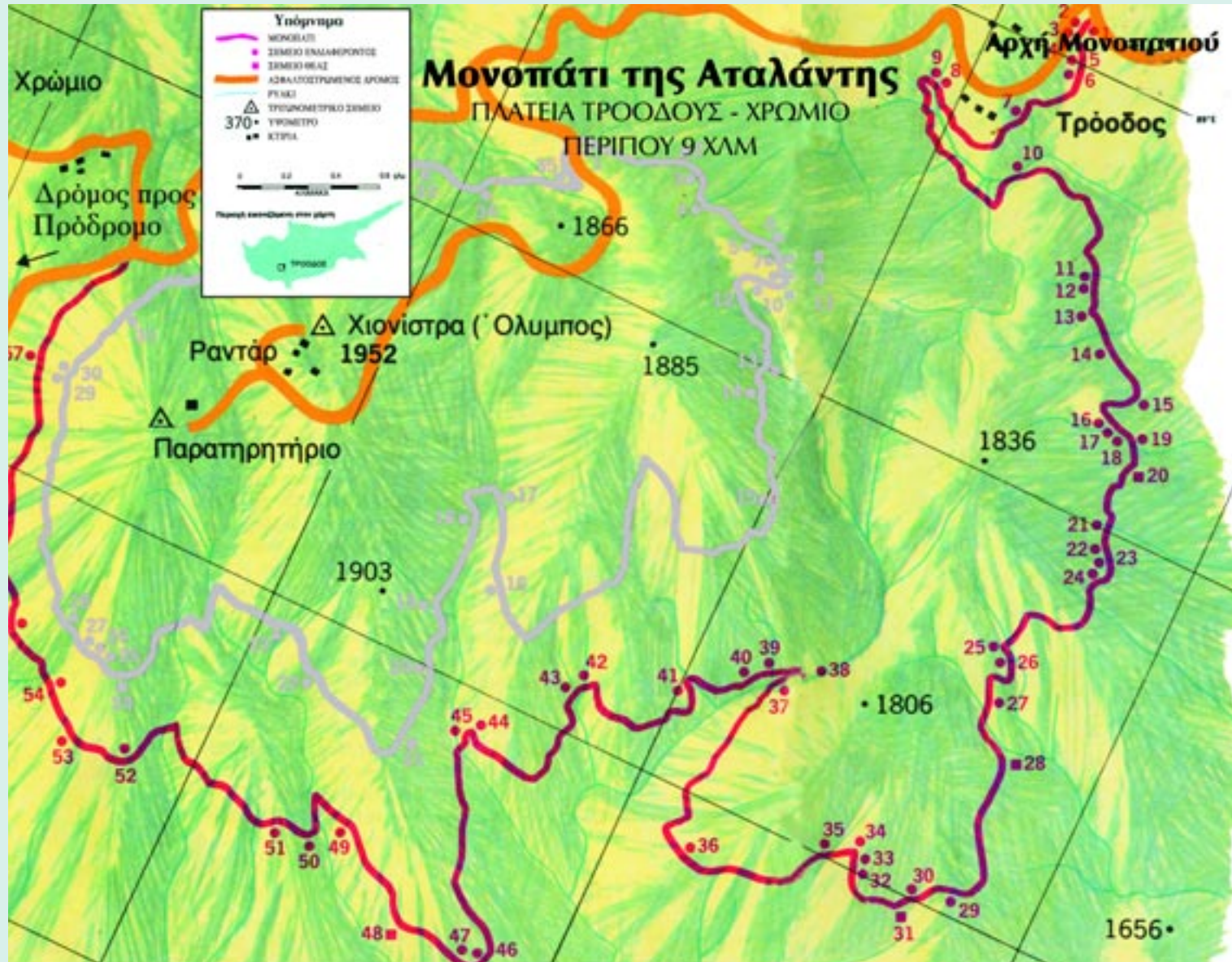
⇒ Να θυμάστε ότι βρίσκεστε σε ένα χώρο που είναι η κατοικία για πουλιά και για την άγρια ζωή. Σεβαστείτε αυτό το γεγονός και μην τα παρενοχλείτε με οποιοδήποτε τρόπο. Αποφεύγετε να κόβετε φυτά ή να χαράσσετε φλοιούς δέντρων.

Αν έχετε οποιαδήποτε παρατήρηση μη διστάσετε να επικοινωνήσετε με το Τμήμα Δασών:

Κεντρικά Γραφεία 22805542 ή Πλατάνια 22922454, 22923222. Σε περίπτωση πυρκαγιάς, μόνο, καλέστε αμέσως το 1407 (24 ώρες).

46. **ΕΝΑΛΛΑΓΗ** λεπτών στρώσεων πυροξενίτη και δουνίτη.  
 47. **ΑΟΡΑΤΟΣ** *Juniperus foetidissima* που αγονίζεται να επιβιώσει.  
 48. **ΘΕΣΗ ΘΕΑΣ** Θρονί της Παναγίας του Κύκκου, Πρόδρομος, Λεμύθου.  
 49. **ΦΤΕΡΙΚΙ** *Pteridium aquilinum*. Η πτέριδα αυτή στην Κύπρο είναι δείκτης καλής ποιότητας εδάφους. Στους κορμούς των δέντρων θα παρατηρήσετε ότι υπάρχουν λειχήνες. Οι λειχήνες είναι σύνθετα φυτά που αποτελούνται από τη συμβίωση φυτών και μυκήτων.  
 50. **ΑΓΡΙΟΜΗΛΙΑ** *Sorbus aria* ssp. *cretica*. Το χειμώνα στολίζεται με ωραία κόκκινα φρούτα.  
 51. **ΑΟΡΑΤΟΣ ΟΞΥΚΕΔΡΟΣ** *Juniperus oxycedrus*.  
 52. **ΠΗΓΜΑΤΙΚΟΣ ΓΑΒΒΡΟΣ** α) Πηγματικός γάββρος με

- υπερμεγέθεις κρυστάλλους πυροξένου (μέχρι 5 cm ) και πλαγιόκλαστου, β) Φλέβα διαβάση.  
 53. **ΚΕΡΑΥΝΟΠΛΗΚΤΟ ΔΕΝΤΡΟ ΜΑΥΡΗΣ ΠΕΥΚΗΣ** *Pinus nigra* ssp. *pallasiana*. Τα ψηλά δέντρα ελκύουν τους κεραυνούς που συχνά προκαλούν πυρκαγιές.  
 54. **ΕΝΤΥΠΩΣΙΑΚΟΣ ΔΟΥΝΙΤΗΣ** με έντονες ρωγματώσεις σε δυο διευθύνσεις κάθετες μεταξύ τους.  
 55. **ΑΓΡΙΟΚΥΔΩΝΙΑ** *Cotoneaster racemiflorus* var. *nummularius*.  
 56. **ΕΠΙΛΟΠΙΟ** *Epilobium angustifolium*.  
 57. **ΜΕΣΗΛΙΚΗ ΣΥΣΤΑΔΑ ΜΑΥΡΗΣ ΠΕΥΚΗΣ** Η πλευρά αυτή έχει βόρεια έκθεση όπου συνήθως δημιουργούνται ευνοϊκότερες συνθήκες ανάπτυξης, για τα φυτά τουλάχιστον στη Μεσόγειο, λόγω κυρίως καλύτερων συνθηκών υγρασίας.



**ΥΠΟΜΝΗΜΑ**

--- ΜΟΝΟΠΑΤΙ  
 --- ΑΣΦΑΛΤΟΣΤΡΩΜΕΝΟΣ ΔΡΟΜΟΣ  
 --- ΕΚΦΑΤΟΔΡΩΣΙΑΣ  
 --- ΜΟΝΟΠΑΤΙ ΠΛΑΤΕΙΑΣ ΧΩΜΑΤΟΔΡΟΜΟΣ  
 --- ΚΟΡΟΣ ΣΤΑΘΜΕΥΣΗΣ  
 --- ΑΦΕΤΗΡΙΑ

1. ΑΡΤΕΜΙΣ (7xμ)  
 2. ΚΥΚΛΙΚΟ ΧΩΜΑΤΟΔΡΟΜΟΣ  
 3. ΑΣΦΑΛΤΗ ΟΥΚΛΑΚΟΣ (2xμ)  
 4. ΠΕΡΙΣΦΟΝΗ (3xμ)  
 5. ΚΑΜΠΟΣ ΤΟΥ ΑΒΑΔΙΟΥ ΟΥΚΛΑΚΟΣ (4xμ)  
 6. ΚΑΛΥΜΝΙΑ (2xμ)  
 7. ΦΗΛΟΣ ΔΕΝΤΡΟ - ΒΡΥΣΣΕΣ - ΚΑΜΒΟΥΝΙΑ - ΟΥΣΙΑΡΙΣ - ΦΗΛΟΣ ΔΕΝΤΡΟ (2xμ)

7. ΚΑΤΑΡΑΚΤΗΣ ΜΥΛΟΜΕΡΗΣ (0,2xμ)  
 8. ΚΑΛΟΠΛΑΝΑΓΙΩΤΗΣ - ΟΙΚΟΣ (0,5xμ)  
 9. ΚΑΜΠΟΣ ΤΟΥ ΑΒΑΔΙΟΥ-ΑΓΙΟΣ ΝΙΚΟΛΑΟΣ (1xμ)  
 10. ΓΕΡΑΚΙΣ ΟΥΚΛΑΚΟΣ (2xμ)

ΥΨΟΜΕΤΡΙΑ  
 --- ΜΕΧΡΙ 1000 ΜΕΤΡΑ  
 --- ΜΕΧΡΙ 1300 ΜΕΤΡΑ  
 --- ΜΕΧΡΙ 1600 ΜΕΤΡΑ  
 --- ΠΛΑΤΕΙΑ ΑΠΟ 1600 ΜΕΤΡΑ



Γ.Τ.Π. 138/2002 – 20.000  
 Εκδόθηκε από το Γραφείο Τύπου και Πληροφοριών,

ΕΚΤΥΠΩΣΗ: Τ. Βασιλείου και Υιός Ltd



# Το Μονοπάτι της Αταλάντης

ΠΛΑΤΕΙΑ ΤΡΟΟΔΟΥΣ - ΧΡΩΜΙΟ