

# *Prescottia* Lindl.

Thiago Erir Cadete Meneguzzo

Jardim Botânico do Rio de Janeiro; botanica@meneguzzo.net.br

Este tratamento é composto pelos seguintes táxons: *Prescottia*, *Prescottia densiflora*, *Prescottia glazioviana*, *Prescottia lancifolia*, *Prescottia leptostachya*, *Prescottia montana*, *Prescottia mucugensis*, *Prescottia oligantha*, *Prescottia ostenii*, *Prescottia phleoides*, *Prescottia plantaginifolia*, *Prescottia spiranthophylla*, *Prescottia stachyodes*.

## COMO CITAR

Meneguzzo, T.E.C. 2020. *Prescottia* in **Flora do Brasil 2020**. Jardim Botânico do Rio de Janeiro. Disponível em: <http://floradobrasil.jbrj.gov.br/reflora/floradobrasil/FB12077>.

Tem como sinônimo  
heterotípico *Decaisnea* Brongn.

## DESCRIÇÃO

Ervas terrícolas, rupícolas ou epífitas. Caules inconspícuos em roseta. Folhas sésseis, subpseudopetioladas ou pseudopetioladas. Flores não ressupinadas, verdes, amarelas, marrons ou brancas, sépalas e pétalas não planas, labelo sacato internamente com indumento glabro ou piloso.

## COMENTÁRIO

*Prescottia* é um gênero Neotropical com 15 espécies facilmente reconhecidas por serem ervas em roseta, única inflorescência racemosa e terminal, flores não ressupinadas com labelo sacato e geralmente verdes.

### Forma de Vida

Ervas

### Substrato

Epífita, Rupícola, Terrícola

## DISTRIBUIÇÃO

Nativa, não é endêmica do Brasil

### Domínios Fitogeográficos

Amazônia, Caatinga, Cerrado, Mata Atlântica, Pampa, Pantanal

### Tipos de Vegetação

Área Antrópica, Campo de Altitude, Campo Limpo, Campo Rupestre, Cerrado (lato sensu), Floresta Ciliar ou Galeria, Floresta Estacional Decidual, Floresta Estacional Perenifólia, Floresta Estacional Semidecidual, Floresta Ombrófila (Floresta Pluvial), Floresta Ombrófila Mista, Restinga, Vegetação Sobre Afloramentos Rochosos

### Distribuição Geográfica

Ocorrências confirmadas

Norte (Amazonas, Pará, Roraima)

Nordeste (Alagoas, Bahia, Ceará, Paraíba, Pernambuco)

Centro-Oeste (Distrito Federal, Goiás, Mato Grosso do Sul)

Sudeste (Espírito Santo, Minas Gerais, Rio de Janeiro, São Paulo)

Sul (Paraná, Rio Grande do Sul, Santa Catarina)

Possíveis ocorrências

Norte (Acre, Amazonas, Amapá, Pará, Rondônia, Roraima, Tocantins)

Nordeste (Alagoas, Ceará, Maranhão, Paraíba, Piauí, Rio Grande do Norte, Sergipe)  
 Centro-Oeste (Distrito Federal, Mato Grosso do Sul, Mato Grosso)  
 Sul (Rio Grande do Sul, Santa Catarina)

### CHAVE DE IDENTIFICAÇÃO

1. Flores com labelo com face interna pilosa ..... 2
- 1'. Flores com labelo com face interna glabra ..... 5
2. Inflorescência levemente arqueada; flores verdes ..... **P. lancifolia**
- 2'. Inflorescência ereta; flores brancas ..... 3
3. Inflorescência com flores não sobrepostas entre si ..... **P. oligantha**
- 3'. Inflorescência com flores sobrepostas entre si ..... 4
4. Folha sésseis a subpseudopeciouladas; inflorescência com raque de 5-14 cm comp. .... **P. densiflora**
- 4'. Folhas sésseis; inflorescência com raque de 1-2 cm comp. .... **P. ostenii**
5. Inflorescência com flores sobrepostas entre si ..... 6
- 5'. Inflorescência com flores não sobrepostas entre si ..... 7
6. Folhas 2-3; flores com sépalas laterais patentes a adpressas ao labelo ..... **P. phleoides**
- 6'. Folhas 3-6; flores com sépalas laterais reflexas com parte distal adpressa a reflexa ..... **P. spiranthophylla**
7. Flores com labelo com margem ondulada ..... **P. glazioviana**
- 7'. Flores com labelo com margem inteira ..... 8
8. Folhas com pseudopecíolo mais longo que 2 cm; flores com sépalas e pétalas fortemente revolutas ..... **P. stachyodes**
- 8'. Folhas com pseudopecíolo mais longo que 2 cm; flores com sépalas e pétalas revolutas e/ou reflexas ..... 9
9. Flores com sépalas laterais adpressas ao labelo ..... 10
- 9'. Flores com sépalas laterais revolutas ou reflexas ..... 11
10. Inflorescência com raque 6 a 21 cm comp.; flores com sépala dorsal revoluta ..... **P. montana**
- 10'. Inflorescência com raque 3 a 6 cm comp.; flores com sépala dorsal reflexa ..... **P. mucugensis**
11. Folhas pseudopeciouladas; flores com sépalas laterais reflexas com parte distal adpressa ao ovário ..... **P. leptostachya**
- 11'. Folhas sésseis a subpseudopeciouladas; flores com sépalas laterais revolutas ..... **P. plantaginifolia**

### BIBLIOGRAFIA

- Azevedo, C.O. (2009) Filogenia e revisão taxonômica do gênero *Prescottia* Lindl. (Orchidaceae - Orchidoideae). Tese de Doutorado, Universidade Estadual de Feira de Santana, Feira de Santana, 301 p.
- Azevedo, C.O., van den Berg, C. & Barros, F. (2014) A revision of *Prescottia* (Orchidaceae: Orchidoideae, Cranichideae). *Phytotaxa* 178: 233-286.

# *Prescottia densiflora* (Brongn.) Lindl.

## Tem como sinônimo

basiônimo *Decaisnea densiflora* Brongn.

## DESCRIÇÃO

**Folha:** base sub pseudopécíolo. **Inflorescência:** posição ereta(s); **raque com flor(es)** sobreposta(s). **Flor:** cor branca; **sépala(s) dorsal(ais)** revoluta(s); **sépala(s) lateral(ais)** patente(s); **pétala(s)** revoluta(s); **labelo com margem(ns)** inteira; **face(s) interna(s)** pilosa(s).

## Forma de Vida

Ervá

## Substrato

Terrícola

## DISTRIBUIÇÃO

Nativa, é endêmica do Brasil

## Domínios Fitogeográficos

Mata Atlântica, Pampa

## Tipos de Vegetação

Campo Limpo, Floresta Ombrófila (Floresta Pluvial), Restinga

## Distribuição Geográfica


### Ocorrências confirmadas

Sudeste (Rio de Janeiro, São Paulo)

Sul (Paraná, Rio Grande do Sul, Santa Catarina)

## MATERIAL TESTEMUNHO

Waechter, JL, 641, ICN,  (ICN00041053), Rio Grande do Sul

F. Segadas-Vianna, 865, K,  (K000878284), Rio de Janeiro

G. Hatschbach, 17205, MBM (MBM007769), Paraná

R.M. Klein, 2509, US,  (US00019157), Santa Catarina

## IMAGENS DE CAMPO/ILUSTRAÇÕES



Figura 1: *Prescottia densiflora* (Brongn.) Lindl.

# *Prescottia glazioviana* Cogn.

## DESCRIÇÃO

**Folha:** base pseudopecíolo. **Inflorescência:** posição ereta(s); **raque com flor(es)** não sobreposta(s). **Flor:** cor verde; **sépala(s) dorsal(ais)** reflexa(s); **sépala(s) lateral(ais)** adpressa(s) ao labelo; **pétala(s)** adpressa(s) ao labelo; **labelo com margem(ns)** ondulada(s); **face(s) interna(s)** glabra(s).

## Forma de Vida

Ervá

## Substrato

Terrícola

## DISTRIBUIÇÃO

Nativa, é endêmica do Brasil

## Domínios Fitogeográficos

Mata Atlântica

## Tipos de Vegetação





Campo de Altitude

## Distribuição Geográfica

### Ocorrências confirmadas

Sudeste (Minas Gerais, Rio de Janeiro)

## MATERIAL TESTEMUNHO

G. Gardner, 5884, K,  (K000364524), K,  (K000364525), NY,  (NY00533734), Rio de Janeiro, **Typus**  
L.S. Leoni, 5280, RB,  (RB01369446), Minas Gerais

## IMAGENS DE CAMPO/ILUSTRAÇÕES



Figura 1: *Prescottia glazioviana* Cogn.




Figura 2: *Prescottia glazioviana* Cogn.




Figura 3: *Prescottia glazioviana* Cogn.

# *Prescottia lancifolia* Lindl.

## Tem como sinônimo

heterotípico *Prescottia epiphyta* Barb.Rodr.

heterotípico *Prescottia octopollinica* Barb.Rodr.

heterotípico *Prescottia truncicola* Schltr.

## DESCRIÇÃO

**Folha:** base pseudopecíolo. **Inflorescência:** posição levemente arqueada(s); **raque com flor(es)** não sobreposta(s). **Flor:** cor verde; **sépala(s) dorsal(ais)** revoluta(s); **sépala(s) lateral(ais)** patente(s)/revoluta(s); **pétala(s)** revoluta(s); **labelo com margem(ns)** inteira; **face(s) interna(s)** pilosa(s).

## Forma de Vida

Ervá

## Substrato

Epífita

## DISTRIBUIÇÃO

Nativa, é endêmica do Brasil

## Domínios Fitogeográficos

Mata Atlântica

## Tipos de Vegetação

Floresta Ombrófila (Floresta Pluvial)

## Distribuição Geográfica





### Ocorrências confirmadas

Sudeste (Espírito Santo, Minas Gerais, Rio de Janeiro, São Paulo)

Sul (Paraná, Santa Catarina)

## MATERIAL TESTEMUNHO

A.R. Reitz, 7415, NY,  (NY00533737), US,  (US00019159), MBM (MBM051302), Santa Catarina

G. Gardner, 681, P (P00366656), NY,  (NY00533739), NY,  (NY00533736), NY,  (NY00533735), K,  (K000364523), Rio de Janeiro, **Typus**

Handro, O., 483, US,  (US00019160), São Paulo

Regnell, III-1146, P, 67157 (P00366652), Minas Gerais

A.C. Brade, 19847, RB, 67157,  (RB00259228), Espírito Santo

G. Hatschbach, 11286, MBM (MBM050045), Paraná

## IMAGENS DE CAMPO/ILUSTRAÇÕES



Figura 1: *Prescottia lancifolia* Lindl.



Figura 2: *Prescottia lancifolia* Lindl.



Figura 3: *Prescottia lancifolia* Lindl.





Figura 4: *Prescottia lancifolia* Lindl.

## BIBLIOGRAFIA

Azevedo, C.O. 2009. Filogenia e revisão taxonômica do gênero *Prescottia* Lindl. (Orchidaceae - Orchidoideae). Tese de Doutorado, Universidade Estadual de Feira de Santana, Feira de Santana, 301 p.

# *Prescottia leptostachya* Lindl.

## Tem como sinônimo

homotípico *Prescottia leptostachya* Lindl.

## DESCRIÇÃO

**Folha:** base pseudopecíolo. **Inflorescência:** posição ereta(s); **raque com flor(es)** não sobreposta(s). **Flor:** cor verde; **sépala(s) dorsal(ais)** revoluta(s); **sépala(s) lateral(ais)** reflexa(s) com porção distal(ais) adpressa(s); **pétala(s)** revoluta(s); **labelo com margem(ns)** inteira; **face(s) interna(s)** glabra(s).

## Forma de Vida

Ervá

## Substrato

Terrícola

## DISTRIBUIÇÃO

Nativa, é endêmica do Brasil

## Domínios Fitogeográficos

Caatinga

## Tipos de Vegetação




Campo Rupestre, Restinga

## Distribuição Geográfica

### Ocorrências confirmadas

Nordeste (Bahia)

## MATERIAL TESTEMUNHO

Salzmann, s.n., P (P00366657), K,  (K000293364), K,  (K000293363), Bahia, **Typus**  
Stannard, B., CFCR7308, K,  (K000293361), Bahia

## IMAGENS DE CAMPO/ILUSTRAÇÕES



Figura 1: *Prescottia leptostachya* Lindl.

## BIBLIOGRAFIA

Azevedo, C.O. 2009. Filogenia e revisão taxonômica do gênero *Prescottia* Lindl. (Orchidaceae - Orchidoideae). Tese de Doutorado, Universidade Estadual de Feira de Santana, Feira de Santana, 301 p.

# *Prescottia montana* Barb.Rodr.

## DESCRIÇÃO

**Folha:** base pseudopecíolo. **Inflorescência:** posição ereta(s); **raque com flor(es)** não sobreposta(s). **Flor:** cor verde/amarela; **sépala(s) dorsal(ais)** revoluta(s); **sépala(s) lateral(ais)** adpressa(s) ao labelo; **pétala(s)** revoluta(s); **labelo com margem(ns)** inteira; **face(s) interna(s)** glabra(s).

## Forma de Vida

Ervá

## Substrato

Rupícola, Terrícola

## DISTRIBUIÇÃO

Nativa, não é endêmica do Brasil

## Domínios Fitogeográficos

Caatinga, Cerrado, Mata Atlântica

## Tipos de Vegetação

Campo de Altitude, Campo Limpo, Campo Rupestre, Vegetação Sobre Afloramentos Rochosos

## Distribuição Geográfica

### Ocorrências confirmadas

Nordeste (Bahia)

Centro-Oeste (Goiás)


Sudeste (Espírito Santo, Minas Gerais, Rio de Janeiro, São Paulo)

Sul (Paraná, Rio Grande do Sul, Santa Catarina)


## MATERIAL TESTEMUNHO


O.S. Ribas, 3507, MBM, 905 (MBM258514), RB, 428555,  (RB00419459), Santa Catarina


Borba, E.L., 2070, HUEFS (HUEFS070174), Bahia



Simões, A.O., 1235, UEC, 127136,  (UEC001638), Goiás

Schwacke, 11495, RB, 37022,  (RB00259286), Minas Gerais

Campos Porto, P., 1007, RB, 905,  (RB00259353), Rio de Janeiro

Nunes, W.F., 343, ICN, 905,  (ICN00041059), Rio Grande do Sul

A.P. Fontana, 2145, RB, 481440,  (RB00561997), Espírito Santo

A.C. Brade, 20728, ICN, 428555,  (ICN00041058), RB, 74165,  (RB00259337), São Paulo

G. Hatschbach, 31847, MBM, 37022 (MBM027605), Paraná

## IMAGENS DE CAMPO/ILUSTRAÇÕES



Figura 1: *Prescottia montana* Barb.Rodr.



Figura 2: *Prescottia montana* Barb.Rodr.



Figura 3: *Prescottia montana* Barb.Rodr.

# *Prescottia mucugensis* C.O.Azevedo & van den Berg

## DESCRIÇÃO

**Folha:** base folha(s) desconhecida(s). **Inflorescência:** posição ereta(s); **raque com flor(es)** não sobreposta(s). **Flor:** cor verde/marrom; **sépala(s) dorsal(ais)** reflexa(s); **sépala(s) lateral(ais)** adpressa(s) ao labelo; **pétala(s)** reflexa(s); **labelo com margem(ns)** inteira; **face(s) interna(s)** glabra(s).

## Forma de Vida

Ervá

## Substrato

Terrícola

## DISTRIBUIÇÃO

Nativa, é endêmica do Brasil

## Domínios Fitogeográficos

Caatinga

## Tipos de Vegetação

Campo Rupestre

## Distribuição Geográfica

### Ocorrências confirmadas

Nordeste (Bahia)

## MATERIAL TESTEMUNHO

Smidt., E.C., 796, HUEFS, Bahia, **Typus**

Azevedo, C., 253, HUEFS, Bahia, **Typus**

## IMAGENS DE CAMPO/ILUSTRAÇÕES



Figura 1: *Prescottia mucugensis* C.O.Azevedo & van den Berg

# *Prescottia oligantha* (Sw.) Lindl.

## Tem como sinônimo

basiônimo *Cranichis oligantha* Sw.  
homotípico *Cranichis micrantha* Spreng.  
heterotípico *Prescottia filiformis* Schltr.  
heterotípico *Prescottia gracilis* Schltr.  
heterotípico *Prescottia micrantha* Lindl.  
heterotípico *Prescottia microrhiza* Barb.Rodr.  
heterotípico *Prescottia microrhyza* Barb.Rodr.  
heterotípico *Prescottia myosurus* Rchb.f. ex Griseb.  
heterotípico *Prescottia nivalis* Barb.Rodr.  
heterotípico *Prescottia panamensis* Schltr.  
heterotípico *Prescottia pubescens* Barb.Rodr.  
heterotípico *Prescottia tenuis* Lindl.  
heterotípico *Prescottia viacola* Barb.Rodr.

## DESCRIÇÃO

**Folha:** base pseudopecíolo. **Inflorescência:** posição ereta(s); **raque com flor(es)** não sobreposta(s). **Flor:** cor branca; **sépala(s) dorsal(ais)** revoluta(s); **sépala(s) lateral(ais)** patente(s)/revoluta(s); **pétala(s)** revoluta(s); **labelo com margem(ns)** inteira; **face(s) interna(s)** pilosa(s).

## Forma de Vida

Erva

## Substrato

Rupícola, Terrícola

## DISTRIBUIÇÃO

Nativa, não é endêmica do Brasil

## Domínios Fitogeográficos

Amazônia, Caatinga, Cerrado, Mata Atlântica, Pampa, Pantanal

## Tipos de Vegetação

Cerrado (lato sensu), Floresta Ciliar ou Galeria, Floresta Ombrófila (Floresta Pluvial), Restinga, Vegetação Sobre Afloramentos Rochosos

## Distribuição Geográfica

### Ocorrências confirmadas

Norte (Roraima)

Nordeste (Alagoas, Bahia, Pernambuco)

Centro-Oeste (Distrito Federal, Goiás, Mato Grosso do Sul)

Sudeste (Espírito Santo, Minas Gerais, Rio de Janeiro, São Paulo)

Sul (Paraná, Rio Grande do Sul, Santa Catarina)


### Possíveis ocorrências


Norte (Acre, Amazonas, Amapá, Pará, Rondônia, Tocantins)

Nordeste (Ceará, Maranhão, Paraíba, Piauí, Rio Grande do Norte, Sergipe)





Centro-Oeste (Mato Grosso)

## MATERIAL TESTEMUNHO

G.T. Prance, 10012, INPA, 27145,  (INPA0027145), Roraima

P.E. Gibbs, 3261, NY,  (NY00533751), MBM (MBM049285), São Paulo

J.G. Jardim, 2180, CEPEC,  (CEPEC00083130), Bahia

R.M. Klein, 2509, NY,  (NY00533748), Santa Catarina  
Andrade-Lima, 9724, HUEFS (HUEFS099519), Alagoas  
Kirkbride Junior, J.H., 5357, UB (UB0019000), Distrito Federal  
Salles, A.H., 95, IBGE, Mato Grosso do Sul  
Dusén, P., 15559, MO (MO1136329), NY,  (NY00533744), S (S16-10545), Paraná, **Typus**  
Rambo, B., 37802, ICN,  (ICN00041070), Rio Grande do Sul  
D. Sucre, 1651, RB, 136789,  (RB00259399), Rio de Janeiro  
G. Hatschbach, 30128, MBM (MBM022847), Minas Gerais

### IMAGENS DE CAMPO/ILUSTRAÇÕES



Figura 1: *Prescottia oligantha* (Sw.) Lindl.



Figura 2: *Prescottia oligantha* (Sw.) Lindl.





Figura 4: *Prescottia oligantha* (Sw.) Lindl.



Figura 5: *Prescottia oligantha* (Sw.) Lindl.

## BIBLIOGRAFIA

Azevedo, C.O. 2009. Filogenia e revisão taxonômica do gênero *Prescottia* Lindl. (Orchidaceae - Orchidoideae). Tese de Doutorado, Universidade Estadual de Feira de Santana, Feira de Santana, 301 p.

# *Prescottia ostenii* Pabst

## DESCRIÇÃO

**Folha:** base sésil(eis). **Inflorescência:** posição ereta(s); **raque com flor(es)** sobreposta(s). **Flor:** cor branca; **sépala(s) dorsal(ais)** revoluta(s); **sépala(s) lateral(ais)** patente(s)/adpressa(s) ao labelo; **pétala(s)** revoluta(s); **labelo com margem(ns)** inteira; **face(s) interna(s)** pilosa(s).

## Forma de Vida

Ervá

## Substrato

Terrícola

## DISTRIBUIÇÃO

Nativa, não é endêmica do Brasil

## Domínios Fitogeográficos

Pampa

## Tipos de Vegetação

Campo Limpo

## Distribuição Geográfica

Ocorrências confirmadas

Sul (Rio Grande do Sul)

## MATERIAL TESTEMUNHO

S., R., 2006-50, ICN, Rio Grande do Sul

## BIBLIOGRAFIA

Singer, R.B., Azevedo, C.O., van den Berg, C. & Aguiar, D. 2009. *Prescottia ostenii* Pabst (Orchidaceae): a new record for Brazil, with a complete morphological description. *Kew Bulletin* 64: 543-547.

# *Prescottia phleoides* Lindl.

## DESCRIÇÃO

**Folha:** base sésil(eis)/sub pseudopecíolo. **Inflorescência:** posição ereta(s); **raque com flor(es)** sobreposta(s). **Flor:** cor branca/verde/amarela; **sépala(s) dorsal(ais)** revoluta(s)/reflexa(s); **sépala(s) lateral(ais)** patente(s)/adpressa(s) ao labelo; **pétala(s)** revoluta(s)/reflexa(s); **labelo com margem(ns)** inteira; **face(s) interna(s)** glabra(s).

## Forma de Vida

Ervá

## Substrato

Terrícola

## DISTRIBUIÇÃO

Nativa, é endêmica do Brasil

## Domínios Fitogeográficos

Cerrado, Mata Atlântica

## Tipos de Vegetação

Campo de Altitude

## Distribuição Geográfica

### Ocorrências confirmadas

Centro-Oeste (Goiás)


Sudeste (Espírito Santo, Minas Gerais, Rio de Janeiro, São Paulo)


## MATERIAL TESTEMUNHO

Mota, A.V.R., 32, MBML, 6251,  (MBML006251), Espírito Santo

Sastre, M., 1213, P, 74164 (P00366682), Rio de Janeiro

A.F.M. Glaziou, 22164, P, Goiás

A.F.M. Glaziou, 19897, K,  (K000878270), P (P00366680), Minas Gerais

A.C. Brade, 20716, RB, 74164,  (RB00259392), São Paulo

## IMAGENS DE CAMPO/ILUSTRAÇÕES



Figura 1: *Prescottia phleoides* Lindl.

# *Prescottia plantaginifolia* Lindl. ex Hook.

## Tem como sinônimo

homotípico *Prescottia plantaginea* Hook.

heterotípico *Prescottia rodeiensis* Barb.Rodr.

heterotípico *Prescottia stricta* Schltr.

## DESCRIÇÃO

**Folha:** base sésil(eis)/pseudopécíolo. **Inflorescência:** posição ereta(s); **raque com flor(es)** não sobreposta(s). **Flor:** cor verde; **sépala(s) dorsal(ais)** revoluta(s); **sépala(s) lateral(ais)** revoluta(s); **pétala(s)** revoluta(s); **labelo com margem(ns)** inteira; **face(s) interna(s)** glabra(s).

## Forma de Vida

Ervá

## Substrato

Rupícola, Terrícola

## DISTRIBUIÇÃO

Nativa, é endêmica do Brasil

## Domínios Fitogeográficos

Cerrado, Mata Atlântica

## Tipos de Vegetação

Área Antrópica, Campo de Altitude, Campo Limpo, Vegetação Sobre Afloramentos Rochosos

## Distribuição Geográfica

### Ocorrências confirmadas

Nordeste (Bahia, Paraíba, Pernambuco)

Centro-Oeste (Goiás)

Sudeste (Espírito Santo, Minas Gerais, Rio de Janeiro, São Paulo)

Sul (Paraná)



### Possíveis ocorrências

Nordeste (Alagoas, Sergipe)



Centro-Oeste (Distrito Federal)

Sul (Rio Grande do Sul, Santa Catarina)

## MATERIAL TESTEMUNHO

Belém, R.P., 3829, NY,  (NY00533758), IAN (IAN125194), CEPEC,  (CEPEC00004644), Espírito Santo


Belém, R.P., 1614, UB (UB0019014), Minas Gerais


Moraes, J., 2240, US,  (US00019180), MO (MO1942207), NY,  (NY00533755), Paraíba

Andrade-Lima, 5926, HUEFS (HUEFS099520), Pernambuco

Azevedo, C., 263, HUEFS (HUEFS115597), São Paulo

G. Gardner, 121, US,  (US00019168), P (P00366684), P (P00366683), NY,  (NY00533757), K,  (K000878275), K, 

(K000878274), K,  (K000878273), Rio de Janeiro, **Typus**

A.M. Carvalho, 762, MBM (MBM084807), CEPEC,  (CEPEC00024298), Bahia

G. Hatschbach, 27501, MBM (MBM020223), Minas Gerais

## IMAGENS DE CAMPO/ILUSTRAÇÕES



Figura 1: *Prescottia plantaginifolia* Lindl. ex Hook.

## BIBLIOGRAFIA

Azevedo, C. & van den Berg, C. 2005. Proposals to conserve the name *Prescottia* with that spelling and *P. plantaginea* against *P. plantaginifolia* (Orchidaceae). *Taxon* 54(4): 1105-1106.

# *Prescottia spiranthophylla* Barb.Rodr.

## DESCRIÇÃO

**Folha:** base sésil(eis). **Inflorescência:** posição ereta(s); **raque com flor(es)** sobreposta(s). **Flor:** cor branca/verde; **sépala(s) dorsal(ais)** revoluta(s); **sépala(s) lateral(ais)** reflexa(s) com porção distal(ais) adpressa(s); **pétala(s)** revoluta(s); **labelo com margem(ns)** inteira; **face(s) interna(s)** glabra(s).

## Forma de Vida

Ervá

## Substrato

Rupícola

## DISTRIBUIÇÃO

Nativa, é endêmica do Brasil

## Domínios Fitogeográficos

Mata Atlântica

## Tipos de Vegetação

Vegetação Sobre Afloramentos Rochosos

## Distribuição Geográfica





### Ocorrências confirmadas

Sudeste (Rio de Janeiro)

## MATERIAL TESTEMUNHO

Ichaso, C.L., 42, UB (UB0019015), NY,  (NY00533763), Rio de Janeiro

Pabst, G.F.J., 400, RB, 71435,  (RB00587421), Rio de Janeiro

D. Sucre, 3224, US,  (US00019167), NY,  (NY00533762), ICN, ,  (ICN00041077), Rio de Janeiro

## IMAGENS DE CAMPO/ILUSTRAÇÕES



Figura 1: *Prescottia spiranthophylla* Barb.Rodr.

# *Prescottia stachyodes* (Sw.) Lindl.

## Tem como sinônimo

basiônimo *Cranichis stachyodes* Sw.  
 homotípico *Prescottia stachyoides* (Sw.) Lindl.  
 heterotípico *Prescottia colorans* var. *macrophylla* Hoehne  
 heterotípico *Prescottia colorans* Lindl.  
 heterotípico *Prescottia longifolia* Schltr.  
 heterotípico *Prescottia longipetiolata* Barb.Rodr.  
 heterotípico *Prescottia longipetiolata* Schltr.  
 heterotípico *Prescottia paulensis* Cogn.  
 heterotípico *Prescottia smithii* Schltr.

## DESCRIÇÃO

**Folha:** base pseudopecíolo. **Inflorescência:** posição ereta(s); **raque com flor(es)** não sobreposta(s). **Flor:** cor branca/verde; **sépala(s) dorsal(ais)** fortemente revoluta(s); **sépala(s) lateral(ais)** fortemente revoluta(s); **pétala(s)** fortemente revoluta(s); **labelo com margem(ns)** inteira; **face(s) interna(s)** glabra(s).

## Forma de Vida

Ervá

## Substrato

Terrícola

## DISTRIBUIÇÃO

Nativa, não é endêmica do Brasil

## Domínios Fitogeográficos

Amazônia, Caatinga, Cerrado, Mata Atlântica, Pampa

## Tipos de Vegetação

Campo Limpo, Floresta Ciliar ou Galeria, Floresta Estacional Decidual, Floresta Estacional Perenifólia, Floresta Estacional Semidecidual, Floresta Ombrófila (Floresta Pluvial), Floresta Ombrófila Mista, Restinga, Vegetação Sobre Afloramentos Rochosos

## Distribuição Geográfica






### Ocorrências confirmadas


Norte (Amazonas, Pará)  
 Nordeste (Alagoas, Bahia, Ceará, Paraíba, Pernambuco)  
 Centro-Oeste (Distrito Federal, Goiás)  
 Sudeste (Espírito Santo, Minas Gerais, Rio de Janeiro, São Paulo)  
 Sul (Paraná, Rio Grande do Sul, Santa Catarina)


### Possíveis ocorrências



Norte (Acre, Amapá, Rondônia, Roraima, Tocantins)  
 Nordeste (Maranhão, Piauí, Rio Grande do Norte, Sergipe)  
 Centro-Oeste (Mato Grosso do Sul, Mato Grosso)

## MATERIAL TESTEMUNHO


A.M. Amorim, 1699, CEPEC,  (CEPEC00066070), NY,  (NY00533764), Bahia  
 G.T. Prance, 15882, NY,  (NY00533767), Amazonas  
 G. Martinelli, 2654, RB, 201708,  (RB00833361), Minas Gerais  
 Rodrigues, M.N., 1189, MAC, Alagoas  
 G. Gardner, 5882, K, 201708,  (K000878254), Rio de Janeiro  
 Batista, J.A.N., 605, CEN (CEN00025411), Distrito Federal

Lima, H.C., 1976, RB, 413487,  (RB00587458), Espírito Santo

Dusén, P., 8537, NY, 201708,  (NY00533765), S, 201708 (S16-10594), Paraná

Simon J.M., 1008, US, 201708,  (US00524492), NY, 201708,  (NY00540904), MO, 201708 (MO1136334), Pernambuco,  
**Typus**

Dutra, J., 945, ICN, 201708,  (ICN00041083), Rio Grande do Sul

Kuhlmann, M., 2742, US, 201708,  (US00019179), São Paulo

## IMAGENS DE CAMPO/ILUSTRAÇÕES



Figura 1: *Prescottia stachyodes* (Sw.) Lindl.



Figura 2: *Prescottia stachyodes* (Sw.) Lindl.





Figura 3: *Prescottia stachyodes* (Sw.) Lindl.



Figura 4: *Prescottia stachyodes* (Sw.) Lindl.



Figura 5: *Prescottia stachyodes* (Sw.) Lindl.