

O marco xurisdiccional na antiga provincia de Betanzos

ALFREDO ERÍAS MARTÍNEZ* e
XOÁN MIGUEL GONZÁLEZ FERNÁNDEZ**

O estudo do marco xurisdiccional conta cunha certa tradición en Galicia. A el achegáronse xeógrafos como Río Barja e historiadores como Fernández-Valdés Costas ou máis recentemente Eiras Roel e Pegerto Saavedra, quen incorporou este aspecto dentro da súa extensa tese de doutoramento sobre a Provincia de Mondoñedo durante o Antigo Réxime.

No presente traballo fixouse como principal obxectivo o coñecemento do marco xurisdiccional, tanto dende a perspectiva administrativa como da territorial, tomando como base unha das provincias galegas existentes durante o Antigo Réxime, aínda que nalgúns ocasións foi necesario ampliar-las marxes cronolóxicas para chegar á orixe e ó devalo dos fenómenos que caracterizan á Idade Moderna.

Preténdese dar unha visión xeral da cuestión, sulíñando as estruturas que permanecen e os cambios que se rexistran ó longo do tempo. Este prantexamento, unido ós extensos lindeiros xeográficos e temporais, obriga a centra-lo discurso nas manifestacións comúns e, polo mesmo, case non queda opción ó achegamento do intrincado mundo das variantes particulares ou mesmo ás excepcións da tendencia xeral.

I. OS VELLAS LINDEIROS PROVINCIAIS

Betanzos xa aparece constituída como "provincia" cara o 1480, cando o Reino de Galicia queda estruturado politicamente seguindo as liñas do Estado Moderno impostas polos Reis Católicos. González Mariñas defende a idea de que as antigas provincias tiñan como finalidade primordial a representación dentro das Cortes de Castela (1). Nembargantes, a organización administrativa do momento, presenta un modelo xerárquico que ten no cumio á Real Audiencia de Galicia (2), centralizadora das ordes reais e tamén institución de goberno propia. Nela xestionábanse os mandatos cara ás capitais de provincia e dalí saían para as xurisdiccións (3), onde se arte-

* Alfredo Erias é funcionario do Concello de Betanzos e como tal director do Arquivo, Biblioteca, Museo das Mariñas e Anuario Brigantino.

** Xoán Miguel González Fernández, vigués, é profesor de Ensino Medio e está a prepara-la súa tese de doutoramento sobre a xusticia local e territorial na Galicia do Antigo Réxime.

(1) GONZÁLEZ MARIÑAS, P. *Las Diputaciones Provinciales en Galicia: del Antiguo Régimen al Constitucionalismo*. A Coruña, Deputación Provincial, 1978, p. 25.

(2) Sobre a función gubernativa destas institucións véxase: FERNÁNDEZ VEGA, L. *La Real Audiencia de Galicia, órgano de Gobierno del Antiguo Régimen*. A Coruña, Deputación Provincial, 1982; EIRAS ROEL, A. "Sobre los orígenes de la Audiencia de Galicia y sobre su función de Gobierno en la época de la Monarquía absoluta". En: *Anuario de Historia del Derecho Español*. Madrid, 1984, 323-384.

(3) Neste senso tamén se expresa SAAVEDRA FERNÁNDEZ, P.- "Comunidades campesinas, xurisdiccións e partidos na Galicia da Idade Moderna". En: *Revista de Administración Galega*, 2. Santiago, 1985, p. 125.

llaba un poder local, derivado en moitas ocasións das prerrogativas señoriais. Fiando polo miúdo, aínda se poderían engadir como último grilón desta cadea, as entidades parroquiais. En resumo, as provincias do Antigo Réxime tiñan tamén o cometido de servir como intermediarias entre os representantes da administración central e os concellos ou xurisdiccións, especialmente nos asuntos de repartos impositivos e de alistamentos militares.

O territorio que abarcaba a Provincia de Betanzos presenta na banda oriental un releve montañoso que se estende de N. a S. desde a Serra Faladoira á Serra da Cova da Serpe, pasando polo Monte Caxado, Serra da Loba e Cordal de Montouto, como manifestacións máis salientables. Daquí ó amplo litoral atlántico, a dura montaña vai caendo pouco a pouco, sendo os ricos vales fluviaís os que collen protagonismo a través da meseta interior. Son ríos máis importantes desta provincia: o Sor (no límite coa Provincia de Mondoñedo), o Baleo, o Mera, o río Grande de Xubia, o Eume, o Lambre, o Mandeo, o Mendo e o Mero.

O dominio climático maioritario corresponde ó tipo Oceánico Húmido, que despois dunha franxa de transición convírtese, na marxe leste, nun Oceánico de Montaña.

Cunha extensión de 2.433 Km² (4), era lixeiramente máis grande ca Mondoñedo, situándose nun posto intermedio dentro do conxunto das provincias do Reino. Segundo o *Censo de Tomás González* (1591), xunto coa Coruña, presentaba unha densidade de 20,8 hbts/km², mentres que no *Catastro de Ensenada* (1752) amosa un ascenso ata os 42,6 hbts/km²; en calquera das dúas datas queda nun lugar temperado con respecto ás demais provincias. A distribución do poboamento era moi dispar: cara a 1750 acádanse cotas altas no litoral entre Sada e Neda, mingoando no resto do mesmo e chegando a cotas mínimas nas serras do interior (5). En términos absolutos, no 1752 andaba polos 95.977 veciños, que seguindo ó Censo de Floridablanca, no 1787 pasaran a 140.429. De seren correctos estes datos, o crecemento sería espectacular nunha época de crise agraria (aínda que amortecida polo auxe dos estaleiros ferroláns), moi por riba do resto de Galicia. O hábitat era predominantemente rural, existindo 11 núcleos con categoría de vila, sendo cidade só a capital, Betanzos, que actúa como centro administrativo e residencia de rentistas da terra (6).

A economía na segunda metade do s. XVIII baseábase na explotación dos recursos agropecuarios e forestais, así como na pesca do litoral, aínda que neste ramo a acción modernizadora dos fomentadores cataláns parece que foi moito máis feble que noutras áreas. O comercio presenta un carácter esencialmente tradicional, agás no caso ferrolán. A industria céntrase nos asteleiros da Graña-Ferrol e nas producións auxiliares, como as planchas de cobre que se labouraban en Neda (alí tamén había dúas fábricas de sombreiros). En Betanzos e nas súas proximidades funciona-

(4) RÍO BARJA, F. J. "La delimitación provincial de Galicia en el siglo XVIII". En: *Boletín de la Universidad Compostelana*, 66. Santiago, 1958, p. 47. RÍO BARJA, F. J. "Cartografía das xurisdiccións da provincia de Betanzos no século XVIII". En: *Cuadernos de Estudios Gallegos*, t. XXXVIII, 103, CSIC-Instituto Padre Sarmiento. Santiago, 1989, p. 199 e ss.

(5) BOUHIÉ, A. *La Galice*. La Roche-sur-Yon, 1979. t. II, p. 23.

(6) BERTA VAQUERO LASTRES achegouse a varios sectores sociais da cidade de Betanzos a mediados do s. XVIII en traballos recollidos no *Anuario Brigantino* dende 1986 ata este mesmo.

ban varios obradoiros de curtidos (7).

A descripción máis completa dos lindeiros provinciais douna o ilustrado **Lucas Labrada**, quen ó parecer seguiu o mapa deseñado polo xeógrafo Tomás López (8). Comenza demarcando a raia con Mondoñedo:

"A una legua escasa al poniente de Bares comienza a dividirse esta provincia de la de Betanzos, cuya línea divisoria por espacio de seis leguas norte sur sin alteración sensible, pasando por los lugares de Loiba, Mogor, Couzadoiro y Freixo".

Río Barja precisa a incorrección de deixar todo o río Sor na provincia de Mondoñedo, indicando que o límite abandona a Serra Faladoira á altura da Pena Blanca, para dirixirse ó Sor, que serve de límite durante 17 km., quedando fóra só a parroquia de Mañón, pertencente a Betanzos (9). Os restantes lindeiros quedan descritos partindo do porto de Fontán:

"De allí viene dividiéndose esta provincia de la de La Coruña, pasando por las feligresías de Mondego, Dorneda, Oleiros, Cambre, Sigrás y Vigo, que deja a la banda del poniente comienza luego a dividirse de la provincia de Santiago, y dirigiéndose la línea algo inclinada al Sudeste pasa por las feligresías de Figueroa, Meangos, Cerneda, Cullergondo, Precedo [Presedo], Figueirido [Figueiredo], Probaos, Loureda y Dordaña, que todas quedan dentro de la citada provincia de Betanzos; diríjese luego la línea al sur, faldeando el monte de la Teeira, y sigue dejando también dentro de la provincia las feligresías de Curtés, Curtis, Foxado, Roade, el Monasterio y lugar de Sobrado, y el de Rodieiros, terminándose por esta parte en la feligresía de Xubial, punto en donde concurre la divisoria de esta provincia con las de Santiago y Lugo; allí tuerce la línea hacia el nordeste, pasando por el lugar de San Antolín en la provincia de Lugo, y por junto al de Porto-Salgueiro en la de Betanzos. Sigue de aquí con mucha mayor inclinación al norte, dejando por su parte oriental las feligresías de Anafreita, Mariz, Portobello, los Villares, Cazás, Momán y Miraz; y por su parte occidental la Panda y Aparral; desde donde como media legua al nordeste termina la división de la provincia, concurriendo con la que va indicada de Mondoñedo"

Combinando a división xurisdiccional da época, coa das modernas entidades administrativas municipais, poden establecerse os antigos lindeiros con bastante exactitude.

Coa provincia da Coruña, a máis pequena do Reino, limitaba polo medio do Con-

(7) Aínda que ó falar das xurisdiccións reseñaremos aspectos económicos e demográficos puntuais, tomados de obras e documentación da época, este aspecto, ó non se-la meta esencial do noso traballo, pode ampliarse nos seguintes libros e traballos: LABRADA, L. *Descripción económica del Reino de Galicia*. A Coruña, 1804 (reeditado pola Ed. Galaxia en Vigo, 1971), p. 29-40. PÉREZ GARCÍA, X. M. "Idade Moderna". En: *Historia de Galiza*. Madrid, 1980, p. 139-206. VILLARES PAZ, R. *A Historia*. Vigo, Galaxia, 1984, p. 103-138. VALES VILLAMARÍN, F. *La Cofradía Gremial de los Zapateros*, A Coruña, 1981. MELJIDE PARDO, A. "Las primeras industrias del curtido en Betanzos". En: *Untia*, nº 2, Betanzos, *Boletín do Seminario de Estudios Mariñáns*, 1986, p. 27 e ss. URGORRI CASADO, F. "Los curtidores vasco-franceses de Betanzos y la curtición antigua". En: *Programa das Festas de San Roque*, Betanzos, 1987. ERIAS MARTÍNEZ, A. "As rúas de Betanzos: introducción ó seu coñecemento". En: *Anuario Brigantino 1985*, nº 8, Concello de Betanzos, 1986, p. 48-49. URGORRI CASADO, F. "Los molinos de Bermúdez en Puente Lambre y la molinería en Ferrol y Betanzos en el siglo XVIII y XIX". En: *Untia*, nº 2. Betanzos, *Boletín do Seminario de Estudios Mariñáns*, 1986, p. 153 e ss. ...

(8) LABRADA, L. *Descripción económica ...*, opus cit., p. 22-23 e 38.

(9) RÍO BARJA, F. J. Prólogo á *Descripción económica ...*, de Lucas Labrada, opus cit., p. XXIII-XXIV.

cello de Sada, partindo en dúas a Xurisdicción de Miraflores. Seguía cara ó Sul para logo continuar pola raia meridional de Cambre, onde remataba a demarcación da Coruña.

Os lindeiros coa provincia de Santiago fan polo límite oriental do Concello de Carral, ocupado en boa parte pola xurisdicción compostelá do Val de Barcia. Seguía pola raia do Sur de Abegondo, Cesuras e Curtis, e finalmente pola occidental de Sobrado. Frente a esta liña extendíase a compostelana Xurisdicción de Mesía, que entraba en terras de Betanzos coas catro parroquias da marxe do poñente de Cesuras.

Despois de bordealo resto de Sobrado, lindando coa Xurisdicción de Toques, empezaba a limitar coa Provincia de Lugo, que sigue cara ó Norte pola actual división provincial, internándose en Guitiriz e retraíndose na parroquia de Aparral (As Pontes).

A confindade coa provincia de Mondoñedo ven ratificada polos mapas que do seu territorio teñen elaborado Río Barja e Pegerto Saavedra (10). Continúa polo lindeiro provincial vixente ata chegar ó concello de Mañón, pasando logo a raia occidental deste, coa excepción da parroquia homónima de Santa María. Polas terras mindonienses vanse sucedendo as xurisdiccións de Muras, Grañas do Sor, Galdo e finalmente Vares e Mogor.

Nunha organización que non se caracteriza polos seus criterios de homoxeneidade e racionalidade, non debe estrañar que algunhas parroquias queden enquistadas no territorio doutra provincia, cousa que ocorre coa freguesía de Santa Mariña de Cabreiros, dependente da xurisdicción das Pontes, que fica dentro da de Vilalba. Isto non é unha excepción, pois, como exemplo, o couto mindoniense de Samarugo atopábase na provincia lucense. O caso máis chamativo foi, sen dúbida, o da Xurisdicción de Arbol, con dúas parroquias situadas nos lindeiros de Mondoñedo e Lugo, e outra que queda dentro desta última.

Administrativamente habería que suliña-la situación en que se atopaba a Xurisdicción de Miraflores, dependente do Conde de Lemos, que estaba dividida polo lindeiro das provincias da Coruña e Betanzos, tal como acontecía con Carboeiro, compartido entre Santiago e Lugo (11). Aínda que constituía unha soa entidade a efectos xudiciais e de goberno político, debían contribuir en impostos e levas coa súa correspondente provincia, se ben o Catastro, fonte pouco fiable neste caso, indica que a vila de Sada era sufragánea da cidade da Coruña. Por outra banda, o Condado de Santa Marta de Ortigueira nalgúns repartos aparece incluído en Mondoñedo (12), sen que se saiba de certo o motivo desta particularidade.

Dentro da provincia, a Xurisdicción de Ferrol e A Graña gozaba dun estatuto especial, seguramente derivado da súa tardía adquisición pola Monarquía e debido ó seu carácter militar de estaleiro naval. O certo é que no 1737 quedaron segregados

(10) RÍO BARJA, F. J. e VIDAL, M. M. "Mapa de las jurisdicciones de la Provincia de Mondoñedo en el XVIII". En: *Cuadernos de Estudios Gallegos*, XXXVI. Santiago, 1988, p. 169-177; SAAVEDRA FERNÁNDEZ, P. *Economía, política y sociedad en Galicia: la Provincia de Mondoñedo, 1480-1830*. Santiago, Universidade, 1985, p. 458.

(11) GONZÁLEZ FERNÁNDEZ, J. M. "Una aproximación a diversos aspectos de la administración de justicia señorial en la Galicia del Antiguo Régimen". En: *Rev. del Instituto "José Cornide" de Estudios Corruñeses*, 22. A Coruña, 1986, p. 150.

(12) SAAVEDRA FERNÁNDEZ, P. Comunidades campesinas, xurisdiccións ..., *opus cit.*, p. 132, nota 38.

da dependencia betanceira no que respecta ós repartimentos reais (13).

Baixo o dominio de José I Bonaparte aprobouse un proxecto de división prefectual inspirado por Llorente que foi sancionado polo Decreto de 17-IV-1810. Desaparecían as antigas provincias e Galicia quedaba repartida en catro prefecturas, abarcando a da Coruña as subprefecturas da capital, Santiago e Corcubión, polo que Betanzos perdía a súa calidade de cabeza provincial (14). Aínda que nunca chegou a poñerse en práctica, prefigurou con bastante exactitude a división liberal de 1822.

Co establecemento da Constitución de Cádiz e da Deputación de Galicia, no 1813 o territorio do Reino queda estruturado en tres xefaturas políticas, superando por primeira vez o marco tradicional das sete provincias. Axiña se instalarán os partidos xudiciais, restablecidos despois da paréntese absolutista. O Real Decreto de 12-III-1822 sancionou a creación das catro provincias actuais, provocando as protestas do Concello de Betanzos, que rexeitaba a capitalidade herculina, e unhas veces pedía que se trasladase a calquera outro lugar, mentres que noutras excitaba ós concellos limítrofes (Coirós, Monfero, etc.) a pedir abertamente a capitalidade na urbe betanceira. Nembargantes, o proxecto de Javier de Burgos chegará a consolidarse e o 21-XI-1835 queda instalada a Deputación Provincial da Coruña, estando representado o Partido de Betanzos por D. José Romay, o de Ferrol por D. Antonio Pardo, o de Pontedeume por D. Patricio Rodríguez e o de Santa Marta de Ortigueira por D. Juan Montenegro (15).

II. A COMPARTIMENTACIÓN XURISDICCIONAL DA PROVINCIA DE BETANZOS

Aínda que ó longo do traballo recollemos datos que nos permiten vislumbrar a evolución dalgunhas xurisdiccións, esencialmente utilizamos o *Nomenclátor* de Floridablanca (1789) como referencia de base, o que nos leva a un estadio xa serodio. El dínos as xurisdiccións *de jure* que nese tempo existen (16).

Pero para enriquecer ese contido, de tal maneira que polo menos queden abertas portas a futuras investigacións, utilizamos tamén diversos *expedientes de alistamento militar* que existen no Arquivo Municipal de Betanzos, sobre todo do primeiro tercio do s. XIX, de tal xeito que tódolas datas e citas textuais que non teñan referencia *in*

(13) Na pregunta 2ª do Interrogatorio pode lerse:

"... es esta Capital de el Departamento de Marina, y desde el [año] de treinta y siete separada de la Provinzia de Betanzos, y libre con la Villa de la Graña de toda clase de repartimientos, que por dicha Ciudad de Betanzos venían".

(14) GONZÁLEZ MARIÑAS, P. Las Diputaciones Provinciales en Galicia ..., *opus cit.*, p. 47. BARREIRO FERNÁNDEZ, X. R. *Historia Contemporánea de Galicia, IV, Economía y Sociedad*. Vigo, Gamma, 1984, p. 82-83.

(15) GONZÁLEZ MARIÑAS, P. Las Diputaciones Provinciales en Galicia ..., *opus cit.*, p. 122. BRAIS DA BOUZA. "No nos hicieron caso". En: *Anuario Brigantino* 1983, 6. Betanzos, 1984, p. 59-65.

(16) "ESPAÑA DIVIDIDA EN PROVINCIAS E INTENDENCIAS, Y SUBDIVIDIDA EN PARTIDOS, CORRIGIMIENTOS, ALCALDÍAS MAYORES, GOBIERNOS POLÍTICOS Y MILITARES, ASI REALENGOS COMO ORDENES, ABADENGO Y SEÑORIO: OBRA FORMADA POR LAS RELACIONES ORIGINALES DE LOS RESPECTIVOS INTENDENTES DEL REYNO, A QUIENES SE PIDIERON DE ORDEN DE S. M. POR EL EXCMO. SR. CONDE DE FLORIDABLANCA, Y SU MINISTERIO DE ESTADO EN 22 DE MARZO DE 1785 CON UN NOMENCLATOR, O DICCIONARIO DE TODOS LOS PUEBLOS DEL REYNO, QUE COMPONE LA SEGUNDA PARTE". 2 v. Madrid, Imprenta Real, 1789. Consultado no Arquivo Histórico Universitario de Santiago.

situ son sacados desta documentación. Tamén o *Diccionario Geográfico Universal ...* (=DGU) que foi editado entre 1831 e 1834: frecuentemente copia ou readapta case coas mesmas palabras o que di o *Diccionario de Miñano* (Madrid, 1826), pero actualiza as cifras e outros datos; resulta particularmente interesante a súa utilización por canto é un diccionario xeográfico case descoñecido e menos citado (17). Xunto a isto, o *Diccionario* de Madoz (aínda que tardío para o noso caso, xa que empeza a editarse no 1845) axudounos a delimitar algunhas parroquias antigas (18). E ademáis, o mapa de Galicia de Tomás López (1785), os de Cornide relativos a Galicia da *España Sagrada*, os mapas 1/50.000 do Exército e, naturalmente, o *Mapa de Parroquias* (19).

Engadimos tamén os datos dun vecindario incompleto de 1816/17 que se fixo por motivos de alistamento militar e que se conserva no Arquivo Municipal de Betanzos. A isto xuntamos puntualmente outros das *Memorias* de Larruga (20) etc.. Deste xeito, aínda que non sistemáticamente, ó mesmo tempo que delimitamos xurisdiccións e parroquias, que é a nosa meta esencial neste apartado, deixamos outras referencias socioeconómicas que haberá que completar e sistematizar noutros traballos.

Couto e xurisdicción de Abegondo

13,375 km². De señorío eclesiástico por parte do Cabildo de Santiago, ten ó fronte unha Xusticia Ordinaria que no 1809 constatamos que está representada por Don Ventura Rodríguez Abellón e no 1829 por Don José García. Arceb. de Santiago.

Parroquias:

ABEGONDO, St^a Baía de. 282 habitantes (DGU,t.I,1831).

FOLGOSO, St^a Dorotea de. "Pobl. 183 hab. Situada en terreno montuoso. Produce: trigo, centeno, maíz y poco vino" (DGU,t.III,1831).

Couto e xurisdicción de Anca e Viladonelle

11,125 km². De señorío secular por parte

do Conde de Lemos ten ó fronte unha Xusticia Ordinaria. Frecuentemente aparece asociado ó coto do Pedroso ("*Pedroso y Anca*"). "*Martín de Permui Juez y Justicia hordinaria del coto de Anca*" (1811). 26 veciños (=v.) en 1816/17. "*Dn Luis Fojo Alcalde y Justicia Real y hordinaria*" (1829). "*D. Manuel Díaz Alcalde Real ordinario*" (1830). Arcebispado de Santiago.

Parroquias:

ANCA, S. Pedro de. 760 hab. (DGU,t.I, 1831). "*Entre este pueblo y el de Neda y los rios Vellele y Narahio, se hallan unas ruinas que se cree son las del pueblo llamado por los Romanos Lebunca*" (DGU,t.I,1831).

VILADONELLE, S. Andrés de.

(17) "DICCIONARIO GEOGRÁFICO UNIVERSAL ... redactado de los más recientes y acreditados diccionarios de Europa, particularmente españoles, franceses, ingleses y alemanes. Por una Sociedad de Literatos: S. B. M. F. C. L. D. Barcelona, Imprenta de José Torner, 1831" e ss. Agradecemos a Don Ignacio Nóvoa Cisneros que nolo houbera xentilmente deixado consultar, ó tempo que nos facilitaba moitas e valiosas informacións relativas ó tema, que él coñece polo seu agarimo a Galicia e como ilustre militar que é.

(18) MADOZ, P. *Diccionario Geográfico-Estadístico-Histórico de España y sus posesiones de Ultramar*. Madrid, "Est. Literario-Tipográfico de P. Madoz y L. Sagasti", 1845 e ss.

(19) MIRALBÉS BEDERA, R. e outros. *Mapa de límites de las parroquias de Galicia*. Santiago, Universidad, 1979.

(20) LARRUGA, E. *Memorias políticas y económicas sobre los frutos, comercio, fábricas y minas de España*. Madrid, 1787-1800.



A xurisdicción de Árbol, da provincia de Betanzos, illada na de Lugo.

Couto de Andel e Rigueira

O Nomenclátor de Floridablanca (1789) non o contempla como xurisdicción, pero a súa presenza de raíz antiga vémosla nos documentos. Por outra parte, parece que en datas posteriores recuperou o carácter de xurisdicción, aínda que fose brevemente: "*Miguel Tenreiro Teniente de Juez del Coto de Andel y Rigueira*" (1829). Según o "*Diccionario Geográfico Universal*" (t.I, 1831) ten un xuíz ordinario e estaba integrado este couto nese momento na xurisdicción de Callobre. 240 hab. (DGU, t.I, 1831).

Couto e xurisdicción de Árbol

68,625 km². É de señorío eclesiástico por parte do Cabildo de Santiago a través dunha Xusticia Ordinaria. "*Don José García de Prado Alcalde Real y ordinario del Coto de San Lorenzo de Arbol y agregados*" (1829). Véxase máis adiante no punto III, apartado B.

Parroquias:

ÁRBOL, S. Lourenzo de. Bispado de Mondoñedo. Unha parte desta parroquia pertence á Xurisdicción de Vilalba na provincia de Lugo. 786 hab. (DGU, t.I, 1831) sen a parte luguesa. Terreo "*montuoso*" que produce centeo e algún mainzo.

RIOABESO, St^a Aia de.

VILAPEDRE, S. Mamede de.



As xurisdiccións de Ares e Mugardos.

Vila e Xurisdicción de Ares

18 km². De señorío eclesiástico por parte do Cabildo de Santiago con Xusticia Ordinaria. "D. Pedro Gomez Valladares Juez y xusticia ordinaria en esta Villa y xurisdiccion de Ares" (1809). Don José Gómez ocupa ese cargo no 1829. Ten Alcalde Real Ordinario según o DGU. Arceb. de Santiago.

Parroquias:

ARES, Vila de, "y sus arrabales". 3168 hab. (DGU,t.I,1831). Ten unha parroquia formada pola aldea de "Mechael". "Situada al Sur del Ferrol, + (=media) legua de la ría llamada de Junquera, que forma una ensenada segura y abrigada de los vientos del Oeste y Norte. Es uno de los puntos de defensa del departamento de marina, con cuyo objeto se situaron las 3 baterías del arsenal y puerto de Redes. Se hace en ella una pesca considerable de sardina, de que hay grande extracción para otras provincias e interior de Galicia. Igualmente se estraen grandes cantidades de vino para el puerto del Ferrol. Producciones: trigo, cebada, maiz, vino, habas, lino y frutos. Industria: salazon de sardina" (DGU,t.I,1831).

CAAMOUCO, S. Vicente de. Arceb. de Santiago. "1120 hab. Sit. sobre la ría del Ferrol, entre esta y la de Betanzos. Prod.: granos, legumbres, pastos y ganados" (DGU,t.II,1831).

CERBÁS, S. Pedro de. Arceb. de Santiago. "805 hab. Sit. en la falda del elevado monte Faro, en cuya cima se halla un convento de frailes. Produce: vino, trigo, cebada, maiz, habas, lino y frutas" (DGU,t.II,1831).

Couto e xurisdicción de Babío

2,5 km². De señorío eclesiástico e secular, teñen a súa titularidade en 1789: un Xuiz Ordinario polo convento de Santo Domingo da Coruña; D. Joseph Bañales; D. Antonio Pe-

drosa, e D. Ramón de Seixas. "Don Joseph Perez Juez y Justicia hordinaria en dicho coto y f^o" (1810). Arceb. de Santiago.

Parroquias:

BABIO, St^a Marta de. 230 hab. en 1831. Componse das aldeas de Babío, Casal, Monte e St^a Marta de Arriba.

Couto de Belelle

Non aparece como xurisdicción no Nomenclátor de Floridablanca (1789). Atópase correntemente incluído na Xurisdicción de Caaveiro. Tamén aparece ás veces como couto de Nogueirosa e Belelle. Véxase máis adiante no punto IV.

Couto de Bemantes

Existía como tal no s. XIV. Ver esta parroquia na xurisdicción da Alcaldía Maior de Pontedeume e no punto III, apartado B, deste traballo.

Cidade e Xurisdicción de Betanzos

244,475 km². A cidade de Betanzos é a cabeza dunha Xurisdicción Real e ó mesmo tempo capital da Provincia do seu nome.

"Betanzos, provincia de España en Galicia, y una de las siete en que se divide. Tiene 52 jurisdicciones [este número é variable no tempo] que comprenden 260 pueblos, ... La estension de su territorio es de 50 leguas de superficie, de las cuales 16 son de cultivo, y las restantes de monte: aquellas que son las de la parte Oeste, producen trigo, maiz, vino, centeno y mucha fruta; estas otras que están hacia el Este, surten de gran cantidad de madera de roble y castaño para los arsenales del Ferrol. Hay en ella los puertos de Espasantes, el de Santa Marta, que solo sirve para barcos pequeños; el de Cariño, adonde se conduce la pesca de sardina; el de Cedeyra, donde entran fragatas de 30 cañones; el de Doniños, la Graña, Seixos y Mugardos, Ares, Puentes de Ume y los de Fontan y Sada capaces de buques mayores. La ría de Santa Marta, que se interna mas de 2 leguas se forma del río Mera, que entra en ella por la parte del S. La de Cedeyra se forma de 3 riachuelos que recibe por la parte del N.; y la célebre ría del Ferrol, que se estiende 1,5 leguas hasta llegar al puente de Jubia. Produce mucha pesca de sardina que es uno de los prin-

cipales manantiales de la riqueza de esta provincia. En sus costas están el Cabo Ortegál ó Promontorium Trileucum de los antiguos, el Cabo Prioiro y varias ensenadas. Los habitantes se dedican, unos a la agricultura, otros a la pesca y otros a los trabajos de los arsenales del Ferrol y al servicio de la marina. Las mugeres trabajan los linos y cáñamo, fabrican lienzos, redes para pescar; y muchas calzetas y medias que venden en los mercados y los traficantes de otros países. Divídese esta prov. de la de la Coruña á media leg. escasa de la aldea de Fontán, pasando por las feligresías de Mondego, Dorneda, Oleyros, Cambre, Sigras y Vigo, que deja a la banda del Oeste. Desde allí principia a dividirse de la de Santiago, y dirigiéndose la línea algo inclinada al S.E., pasa por las feligresías de Figueroa, Meangos, Cerneda, Cullergondo, Precedo [Presedo], Figueriredo [Figueiredo], Probaos, Loureda y Dordaño, que todas quedan dentro de esta. Dirígese luego la línea al S., faldeando el monte de la Teeira, y sigue dejando también dentro de sus límites los pueblos de Curtis, Curtis, Fojado, Roade, el monasterio y lugar de Sobrado, y el de Rodieiros, terminándose por esta parte en la feligresía de Jubial, punto en donde concurre la división de esta provincia con las de Santiago y Lugo. Allí tuerce la línea hacia el N.E. pasando por San Antolín, que es de la de Lugo, y por junto el lugar de Porto Salgueiro en la de Betanzos. Ultimamente sigue de aquí con mucha mayor inclinación al N., dejando en su parte oriental las feligresías de Anafreita, Mariz, Portobello, los Villares, Cazas, Moman, y Miraz, y por la occidental la Panda y Aparral desde donde como media legua al N.E., termina la división de la provincia [matizamos estos límites nos mapas adxuntos], concurrendo con la que va indicada de Mondoñedo" (DGU, t.II, 1831).

"Betanzos...capital de la provincia y jurisdicción de su nombre, arzob. y a 9 leguas N. de Santiago, con corregidor de tercera clase, y tribunal eclesiástico foráneo. Población 5.035 hab. Tiene 2 parroquias y 2 auxiliares, 2 conventos de frailes, uno de monjas, casa consistorial, archivo magnífico, hospital, cuartel para las milicias, caja de correos; casa de postas con 8 caballos y administración subalterna de loterías. Sus casas consistoriales son obra del siglo pasado [s. XVIII] diseñadas por el celebre arquitecto D. Ventura Rodríguez: consta la fachada de un cuerpo almohadillado y de un jónico enci-

ma que comprende el cuarto principal, el escudo de armas reales y dos inscripciones. Situado en la falda de una pequeña colina, a orillas de la ría de su nombre, sobre la cual tiene un puente nuevo de piedra, otro viejo de madera, y entre los rios Cascas y Mandeo que desagua en ella, y otro de piedra sobre el Mandeo bastante grande, por donde sale el camino que va al Ferrol. El terreno está bien cultivado y rodeado de viñas y huertas. Produce trigo, maíz, castaña, vino y otros frutos de escelente calidad; abunda en pescados de río y de mar, y en toda clase de comestibles. Industria: fábrica de curtidos, otra de velas de sebo, otra de alfarería, y tráfico de panadería y lencería; comercio en vino, zapatos, tablazón, sardina, y otros productos del país. Celebra feria el día 1º de cada mes, y mercado todos los jueves. El clima es muy templado en invierno, y en verano suele sentirse demasiado el calor. Se dice que es la ciudad mas antigua de Galicia, pero no conserva monumento ni vestigio digno de atención. Hizola ciudad el rey D. Enrique IV en 1465. Hace por armas un puente de tres arcos sobre aguas y en el centro una torre entre seis roeles, y en timbre una corona. Debajo del altar mayor de la parroquia de Santa María se encontró una preciosa lápida árabe cuya inscripción es el epitafio de Abu-Chajaj Yusuf descendiente de los Califas, que murió de la peste el último día del mes de Ramazan del año 891 de la Egira. Dista 3,5 leguas E. de la Coruña, 9 N. de Santiago, 12 O. de Lugo y 96 N.O. de Madrid" (DGU, t.II, 1831).

"Betanzos, rta de España en Galicia, prov. de su nombre; principia entre la punta de Coitelada y la Peña Maróla, internándose casi 3 leg. hasta la ciudad. A los 3/4 de leg. N. se halla el puertecito de Ares, al E. de Puente-de-Ume y al O. el de Sada, donde empieza a estrecharse por en frente del puertecito de Fontán, que está á la parte de O. á 2 leg. de Betanzos. Al llegar a la aldea de Bergondo, se puede considerar el ancho de la ría como de 1/4 de leg., que luego disminuye considerablemente hasta Betanzos, donde no obstante sube uno que otro patache con la marea. Desaguan en ella por el E. los rios Ume, Bajoi y Lambre, y por el S. el Mandeo (Florius). Abunda en todo genero de pesca, y sus lenguados y acedias son estimadas por su exquisito sabor" (DGU, t.II, 1831).

"En la ciudad de Betanzos, por privilegio Real del Señor Don Fernando, su data en Valladolid á 8 de Febrero, Era de 1341 años, concedió la

merced de que pudiese hacer feria en el primer día de cada año, en el campo inmediato á la cerca de dicha Ciudad. Se acostumbra y practica dicha feria en los meses de Mayo, Junio, Julio, Agosto, Septiembre, Octubre, y en el de Noviembre, aquel día, el de San Martín y San Andrés 11 y 30 del mismo, sin usar, ni hacer feria en los de Diciembre, Enero, Febrero, Marzo y Abril" (Larruga, Memorias ..., 1787-1800).

Parroquias:

Nas realengas a xurisdicción está exercida polo Correxidor de Betanzos. Pero hai algunhas que ademais de ser realengas tamén son de señorío secular e nestes casos o Correxidor comparte a xurisdicción cos señores correspondentes.

ARMEA, S. Vicente de. De realengo. Arceb. de Santiago. 26 v. (1816/17). É anella de Colantres según o DGU. "125 hab. La cerca el río Mandeu por el N. y el Mende por el S. Produce granos, lino, vino y habas; y tiene buenos prados" (DGU,t.I,1831).

BERGONDO, S. Salvador de. De realengo. Arceb. de Santiago. "Población 1515 habitantes con Morujo, aneja de San Martín de Santiago. Se compone de las aldeas de Baliño, Bergondiño, Burato, Campiña, Carreo, Cobas, Cortes, Lisras, Mariñán, Miodelo, Outeiro, Pena, San Isidro, Sayoso y Montecelo. Su situación y la de su anejo Morujo, es una deliciosa campiña junto a la ría de Betanzos. El ancho que por aquí tiene la ría puede ser como 1/4 de legua, y se disminuye considerablemente hasta la capital; pero no obstante sube alguno que otro patache con la marea. Desagua en ella por el E. el río Lambre, que nace cerca del monasterio de Monfredo [Monfero]; trae como unas tres leg. de curso, y entra en el mar por en frente de Bergondo [Bergondo]. También desagua en ella por el mismo rumbo cerca de Betanzos el río Mandeu, que nace en la inmediación del lugar de Grijalba, á 5 leg. al S.E. de la ciudad, recogiendo por una y otra parte diversos riachuelos. Por la parte del S. van también parar en ella las aguas del río Mendo, que tiene 3 leg. de curso. Produce legumbres y vino" (DGU,t.II,1831).

BORRIFÁS [ou Borrifáns], S. Pedro de. De realengo. Arceb. de Santiago. "Población 484 hab. Este pueblo forma en la mayor parte, una especie de valle poblado de varias clases de robles, entre los montes de Teeyra, y San Gregorio al S.E., los de Bascoy y Alto al O., los de Edreira y Dordaño á Coto dos Leiros al N., y

los de Cabruy a Bascoy al S. Tiene media leg. de largo y 1/4 de ancho de N. S. Produce tojos, queiroas y felgazarzas que llaman silvas, trigo, maiz, centeno, avena, legumbres, y pocos y malos pastos, donde se cria algun ganado lanar, vacuno y cabrío. Industrias: cuatro molinos harineros que dan movimiento las aguas de un arroyuelo que nace en la sierra de Cabruy" (DGU,t.II, 1831).

BRAGAD, S. Mamede de, "y partido de Cesuras" [parroquia e aldea respectivamente]. De realengo. Arceb. de Santiago. 37 v. (1816/17). "Población 524 habitantes...Producción [semillante a Borrifás]..." (DGU,t.II,1831)

BRAVÍO, S. Martiño de. De realengo. "Parroquia aneja á la de Santiago de Betanzos ... arzob. de Santiago. Pobl. 170 habitantes. Situada a orillas del río Meside [sic., refrese ó río Mendo] en una cañada muy inmediata á la ciudad, junto al camino real de Castilla. Produce: maiz, algun trigo y mucho vino. Industrias: molinos harineros" (DGU,t.II,1831).

CABANAS, S. Xulián de. De realengo. "Población 202 habitantes" (DGU,t.II,1831).

CAÑÁS, St^a Aia (ou Baia) de. De realengo. "Pobl. 460 hab. Situada en los confines de esta provincia con la de la Coruña, sobre la margen izquierda de un río que trae su origen del valle de las Encrobas y confluye en el Mero, entre las parroquias de Crendes y Bribes" (DGU,t.II,1831).

CECEBRE, S. Salvador de. De realengo. Arceb. de Santiago. 112 v. (1816/17). "Pobl. 588 hab. Se compone de las aldeas de Aldea de Arriba, Barrio, Campanario, Canal, Espírito Santo, Fraiz, Lendoizo [sic.], Mediavila, Pazo, Piñeiro, Quintan y Sobrejeje. Sit. en la margen derecha del río Mero, que desagua en la ría de la Coruña. Produce granos, legumbres, patatas, lino y pastos, y cria ganado" (DGU,t.II,1831).

CERNEDA, S. Salvador de. De realengo. 32 v. (1816/17). "Arzob. de Santiago, arciprestazgo de Abegondo ... Población 146 hab.. Es aneja de Santa María de Presedo. Situada en una colina que divide las aguas del río Mero de las del valle de Barcia. Tiene caza. Produce: trigo, centeno, maiz y poco vino" (DGU,t.II,1831).

CINES, S. Nicolás de. De realengo. "Arzob. de Santiago... Pobl. 349 hab. Tiene un priorato de monjes Benitos dependiente del monasterio de San Martín de Santiago. Produce: trigo, maiz, cebada, yerba y ganado vacuno" (DGU,t.II, 1831).



Jurisdiccións de: Abegondo, Babío, Betanzos, Brives, Callobre e Vilachá, Fervenzas, Fisteus, Leiro e Bañobre, Mabegondo, Mántaras, Miraflores, Oza, Parada, Perbes e Vilamourel.

COIRÓS, S. Xulián de. De realengo. 65 v. (1816/17). "Pobl. 207 hab. Situada entre los ríos Mandeu y Mendo. Produce: granos, vino, lino, patatas y pastos" (DGU, t.II, 1831)

COLANTRES, S. Salvador de. De realen-

go. "Arzob. de Santiago ... Pobl. 270 hab. Su parroquia comprende el pueblo de Queirís, y tiene por aneja la de Arnea. Situada en la carretera real de Madrid-Betanzos. Báñala por el N. el río Mandeu, y por el S. el Mendo. Produce: granos,

vino, lino, patatas, habas y otros legumbres, y tiene prados" (DGU,t.II,1831).

CORTIÑÁN, St^a María de. De realengo. "Arzob. de Santiago... Pobl. 207 hab. Situada en la carretera que conduce desde Betanzos á la Coruña, en terreno despejado, sin que tenga en sus alrededores ningún monte de consideración sino el de Santa María [sic.] de Bavio. Su término se estiende media legua corta. Produce: regaladas frutas, vino de inferior calidad, trigo, maíz y algún centeno" (DGU,t.II,1831).

COS, S. Estevo de. De realengo. "Pobl. 118 hab." (DGU,t.II,1831).

CUIÑA, St^a María de. De realengo. "Pobl. 445 hab. incluso los de San Esteban de Viverite. Sit. á la derecha y 1/3 de legua de distancia del rio Mero, en un valle delicioso; domínala, por el E. una cordillera bastante elevada, que divide las aguas de los rios Mero y Mendo. Produce: granos, legumbres, lino y pastos, y cria ganado" (DGU,t.II,1831).

CULLERGONDO, St^a María de. De realengo. 49 v. (1816/17). "Arzob. de Santiago... Pobl. 200 hab. Sit. en terreno montañoso, estendiendo su termino como media leg. cuadrada. Produce: grano, lino, patatas y pastos, y cria ganado" (DGU,t.II,1831).

DORDAÑO, De realengo.

ESPENUCA, St^a Aia de. Está citada polo Nomenclátor de Floridablanca e así mesmo como "parroquia de ..." aparece no vecindario de 1816/17. De realengo. "Aldea... [xa non é parroquia] Pobl. 180 hab. Situada cerca del camino real de Madrid á la Coruña, á orillas del Mandeo. Produce: maíz, centeno, poco trigo, algun vino y castañas" (DGU,t.III,1831).

FIGUEIREDO, St^a María de. De realengo. "Pobl. 204 hab. Situada en la margen derecha del rio Mero. Produce: granos, lino, patatas, y pastos" (DGU,t.III,1831).

FILGUEIRA DE BARRANCA, S. Pedro de. De realengo. "Arzob. de Santiago... Pobl. 322 hab. Su parroquia está unida á la de San Salvador de Trasarquelos; situada en terreno montañoso, -al pie de una cordillera que le domina por el Oeste, la cual sigue desde los montes de la Tierra hasta el mar. Produce: trigo, maíz, centeno, avena, legumbres, etc. pocos pastos, y cría algun ganado lanar, vacuno y cabrío" (DGU,t.III,1831).

FIGUEIROA, S. Miguel de. De realengo e máis de señorío secular, exercen a xurisdicción o Correxidor de Betanzos e unha Xusti-

cia Ordinaria que representa ó Marqués de Figueiroa (1789). "Pobl. 436 hab. Sit. en la margen derecha del rio Barcia. Produce: granos, maíz, lino y pastos" (DGU,t.III,1831).

LEIRO, St^a Aia de. De realengo. 31 v. (1816/17). "Arzob. de Santiago. Pobl. 231 hab. Sit. en la margen izquierda del rio Mero. Prod. maíz, centeno y trigo, y cría ganado" (DGU, t. V, 1832).

LIMIÑÓN, S. Salvador de. De realengo. "Arzob. de Santiago. Pobl. 212 hab. Sit. en la margen derecha del rio Mero. Prod. trigo, maíz, cebada y pastos, y cria ganado" (DGU, t.V,1832).

LOUREDA, S. Estevo de. De realengo. "Arzob. de Santiago. Pobl. 326 hab. Sit. en la margen derecha del rio Mero, y en la falda occidental del monte de San Juan de Medela. Prod. maíz, centeno y trigo, y cria ganado" (DGU,t.V,1832).

MANDAIO, S. Xulián de. De realengo. 67 v. (1816/17). "Pobl. 360 hab. Sit. en una especie de valle no muy lejos de San Pedro de Borrisfáns. Prod. tojos, quenoas [sic.] y felgazarzas, que llaman silvas, trigo, maíz, centeno, avena, legumbres y pocos y malos pastos" (DGU,t.V,1832).

MEANGOS, Santiago de. De realengo.

MONDOI, St^a. Cruz de. De realengo. 43 v. (1816/17).

MORUXO, S. Vicente de. De realengó.

OBRE, S. Andrés de. De realengo. 38 v. (1816/17).

OIS, St^a María de. De realengo.

OIS, Santiago de. De realengo. 52 v. (1816/17).

PETEIRO, "Coto de". Non aparece no Nomenclátor de Floridablanca, pero si nun expediente de rendas e impostos (A.M.B.) sen data, que podería ser da segunda metade do s.XVIII ou comenzos do XIX. Quizais sexa o Peteiro de St^a Mariña de Rois.

PIADELA, S. Estevo de, e "Partido de Guiliade" (1807). De realengo.

PONTELLAS, St^a María de. De realengo. En 1807 tamén se nomea "Castro y Pontellas".

PORZOMILLOS, S. Pedro de. De realengo.

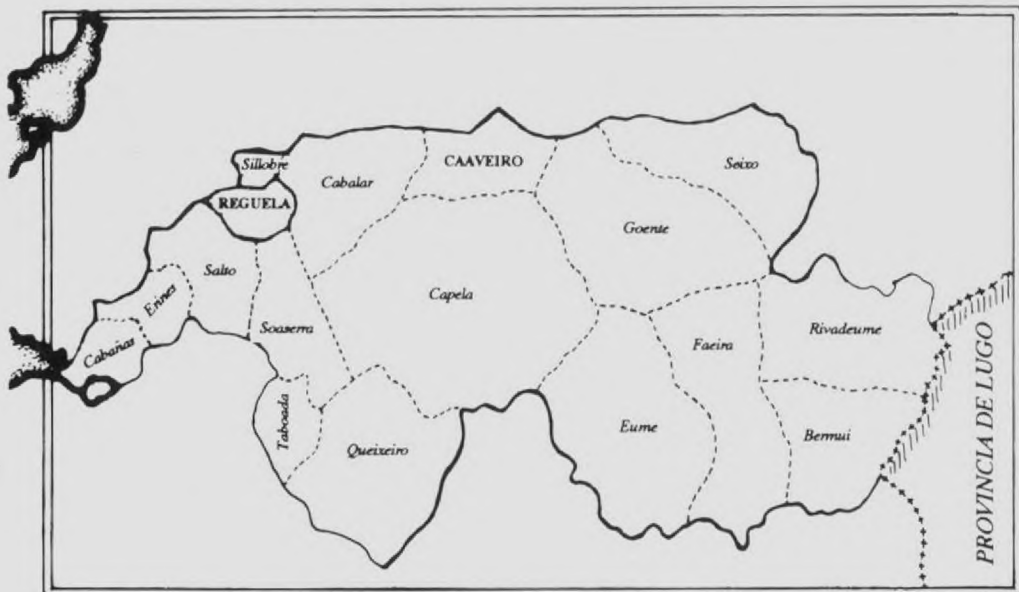
PRESEDO, St^a María de. De realengo.

PROBAOS, St^a Aia (ou Baia) de. De realengo.

QUINTAS, S. Estevo de. De realengo.

REQUIÁN, Santiago de. De realengo.

ROIS, St^a Mariña de. De realengo e de



Xurisdiccions de Caaveiro e Reguela.

señorío secular, exerce a xurisdicción o Corredor de Betanzos e máis unha Xusticia Ordinaria por parte de Don Lucas Sánchez de Boado (1789). Quizais conteña o couto de Peteiro.

SALTO, St^o Tomé de. De realengo.

SARANDÓS, St^a María de. De realengo. 106 v. (1816/17).

SOUTO, St^a María de. De realengo.

TABEAIO, S. Martiño de. De realengo.

TIOBRE, S. Martiño de. De realengo.

TRASANQUELOS, S. Salvador de. De realengo.

VIGO, S. Vicente de. De realengo.

VILACOBIA, St^o Tomé de. De realengo.

VILLOZÁS, S. Salvador de. De realengo.

VIÑAS, S. Pantaleón das. De realengo.

VIÑAS, S. Pedro das. De realengo.

VIÓS (ou Vións), S. Salvador de. De realengo. 34 v. (1816/17).

VIVENTE, S. Estevo de. De realengo.

VIXOI, S. Pedro Fiz de. De realengo.

VIZOÑO, S. Pedro de. De realengo.

Couto de Breamo

Véxase esta parroquia na xurisdicción da Alcaldía Maior de Pontedeume.

Couto e xurisdicción de Brives

3,75 km². De señorío eclesíástico e señorío secular, exerce a xurisdicción unha Xusticia

Ordinaria por parte do mosteiro de San Martiño de Santiago da orde de San Bieito. "Juez Ordinario. Población 233 hab. Sit. en los confines de esta provincia con la de la Coruña, orillas de un arroyuelo que desagua en el rio Mero" (DGU,t.II,1831).

Parroquias:

BRIVES, S. Cibrán de.

Xurisdicción de Caaveiro

178 km². De realengo exerce a xurisdicción unha Xusticia Real Ordinaria. "Don Joaquín Maldonado Ponze de León Juez por S.M. de esta Jurisdicción de caaveiro" (1809). Según o DGU,t.II,1831, ten Alcalde Ordinario. Contén o antigo coto de Belelle.

Parroquias:

BELELLE, "Coto de". Non aparece especificado no Nomenclátor de Floridablanca. 14 v. (1816/17).

BERMUI, Santiago de. 49 v. (1816/17). "Arzob. de Santiago...Pobl. 216 hab. Sit. en la margen derecha del rio Cantciras; y en la otra parte del rio tiene enfrente el monte de Peña-do-Curro" (DGU,t.II,1831).

CABALAR, St^a María de. 57 v. (1816/17). "Arzob. de Santiago...Pobl. 308 hab.: tiene por anejo San Braulio de Caaveiro. Produce tejos y cría ganado caballar, centeno, maíz, poco trigo y avena. Industria: conducción de leña a los puertos del Ferrol, Mugardos, Villa de Neda y

Puente de Hume" (DGU,t.II,1831). Debe ser nesta parroquia onde se atopa o couto de Cabalar, que xunto ó de Fronzal, do Conde e "Quarto de S.E." aparecen ás veces unidos (1808) á xurisdicción de Meroi.

CABAÑAS (ou Cabanas), Vila de, S. Andrés de. Cabañas e Erines tiñan 130 v. en 1816/17. "Pobl. 718 hab. con Erines. Sit. en la margen derecha del rio Hume, junto á su desembocadura en la ria de Betanzos. Prod. [véxase Pontedeume]" (DGU,t.II,1831).

CAAVEIRO, S. Boulo de (= "S. Braulio de"). 26 v. (1816/17). "Arzob. de Santiago... Pobl. 160 habitantes. Es aneja de Santa María de Cabalar y tiene iguales producciones" (DGU,t.II,1831).

CAPELA, Santiago da. 168 v. (1816/17). "Arzob. de Santiago... Pobl. 1987 hab. Situada al pie de una montaña muy fragosa, sobre la derecha y á 1 milla de distancia del rio Eume, que en su termino forma una península en la que está situada la estinguida colegiata de Caabeiro" (DGU,t.II,1831).

ERINES, S. Estevo de. "Pobl. comprendida en el art. Cabañas, San Andres... Sit. cerca del rio Eume, no lejos de la ria de Betanzos. Produce: trigo, maíz, vino, cebada, patatas y frutas" (DGU,t.III,1831).

EUME, S. Pedro de. 88 v. (1816/17). "Arzob. de Santiago. Pobl. 428 hab. Sit. en terreno montañoso, frío y muy quebrado. Su termino se estiende cerca de 1,5 leguas de E. á O., y en el nacen dos riachuelos, el uno llamado de la Iglesia y el otro de Porqueyro, y ambos desaguan en el Eume ó Rio Grande. Prod.: centeno, trigo, maíz, mijo, patatas, habas y castañas. Industria: carboneo para el Ferrol, y corte de madera para lanchas, que conducen á los puertos de Maniños, Ares, Redes, Mugaridos y otros" (DGU,t.III,1831).

FAEIRA, S. Pedro da. 47 v. (1816/17). "Arzob. de Santiago. Pobl. 227 hab. Sit. en terreno montañoso, frío y muy quebrado por la parte del S., por cuyo rumbo corre el río Eume. Prod.: trigo, centeno, maíz, mijo menudo, patatas, habas y castañas. Industria: carbón para el Ferrol y corte de madera para las lanchas, que conducen los puertos de Ares, Mugaridos, Redes y otros" (DGU,t.III,1831).

GOENTE, S. Martiño de. 57 v. (1816/17).

QUEIXEIRO, S. Xurxo de. 64 v. (1816/17).

RIVADEUME, St^a María de. 53 v. (1816/

17).

SALTO, St^a Cruz de. 29 v. (1816/17).

SEIXO, S. Xoán de. 28 v. (1816/17).

SILLOBRE, St^a Mariña de. Non aparece no Nomenclátor de Floridablanca. Según o DGU samente unha parte desta parroquia pertence a esta xurisdicción; o resto da mesma é da xurisdicción da Alcaldía Ordinaria de Pontedeume.

SOASERRA, St^a Aia de. 35 v. (1816/17).

TABOADA, St^a Mariña de. 34 v. (1816/17).

Couto de Cabaiar

Non aparece no Nomenclátor de Floridablanca. Véxase a parroquia CABALAR, St^a María de, na xurisdicción de Caaveiro.

Coutos e xurisdicción de Callobre e Vilachá

14,75 km². De señorío secular, exerce a xurisdicción unha Xusticia Ordinaria por parte de Don Justo Gabriel Tenreiro (1789). "Manuel Fernandez Criado Juez y Justicia ordinaria en estos cotos de Sn Juan de Callobre y mas Agregados" (1809).

Parroquias:

CALLOBRE, S. Xoán de. "Pobl. 425 hab. sit. en la margen derecha del rio Lambre que desagua en la ria de Betanzos y Sada. Produce: maíz, lino, legumbres, pastos y ganados" (DGU,t.II,1831).

VILACHÁ, St^a María de.

Couto e xurisdicción dos Casares

7,75 km². De señorío secular, está exercida por unha Xusticia Ordinaria en representación de Don Gaspar Maldonado (1789).

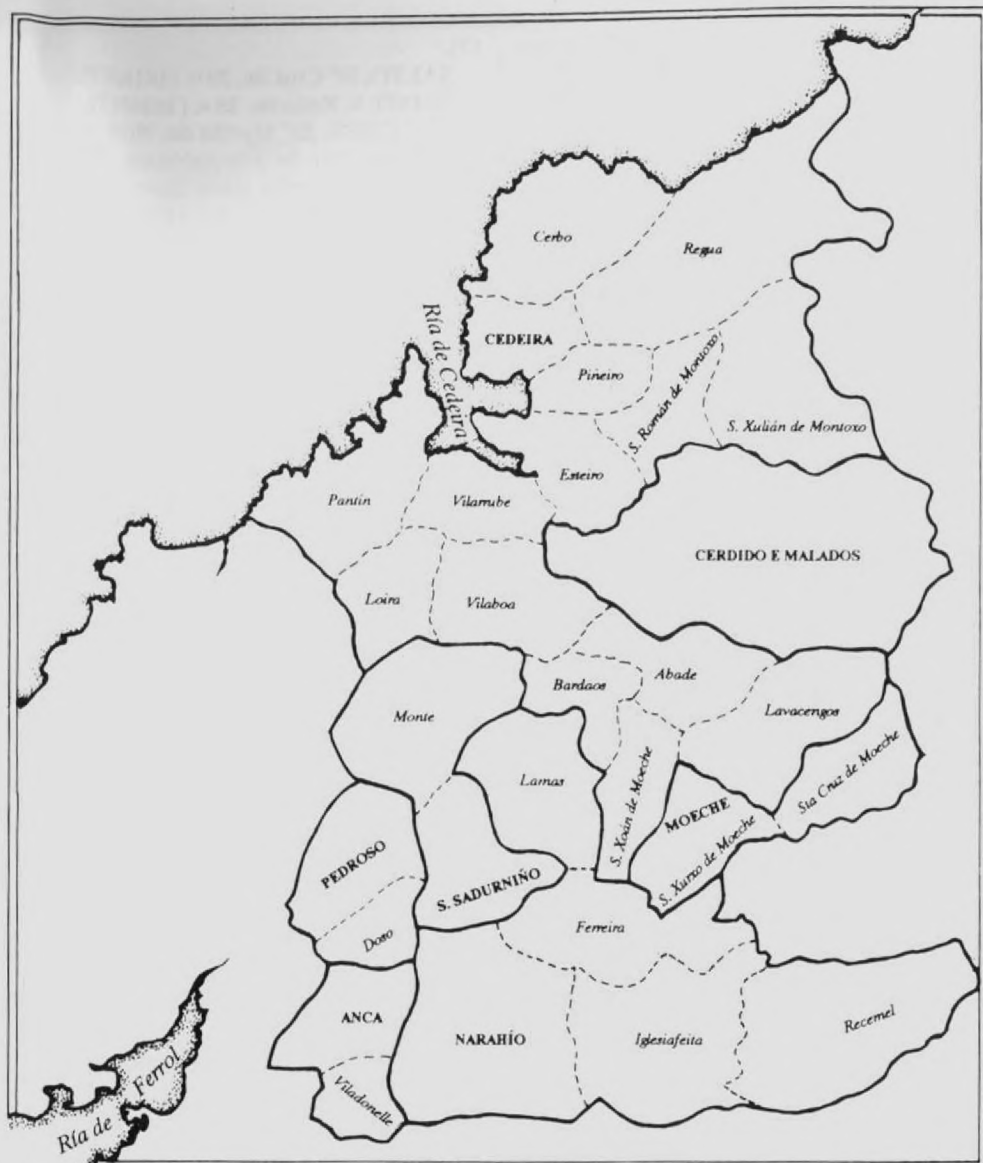
Parroquias:

CASARES, S. Xoán dos. 47 v. (1816/17). "Obispado de Mondoñedo... Xuíz Ordinario. Pobl. 367 hab. Sit. á la izquierda del rio Mera, en donde vierte sus aguas por medio de un arroyo que confluye cerca de Sta Lucía. Dista de dicho rio 1/4 de legua al E. Prod: granos, legumbres, patatas, lino, pastos y ganados" (DGU,t.II,1831).

Couto de St^a. Cecilia

2,25 km². Non aparece no Nomenclátor de Floridablanca, pero si na documentación militar e económica do AMB.

Parroquias:



Xurisdiccións de Anca, Cedeira, Cerdido e Malados, Naraño, Moeche, Pedroso e San Sadurniño.

TRASANCOS, St^a Cecilia de. "Obispado de Mondoñedo. Juez Ordinario. Pobl. 420 hab... Produce trigo, maiz, vino, algún centeno y mucha fruta" (DGU, I, X, 1834).

Vila e xurisdicción de Cedeira

169,75 km². De señorío secular, ten Xusticia Ordinaria en representación do Conde de Lemos. "Dn Miguel Villabrilley e Osorio, Alcalde Real y ordinario de esta jurisdiccion"

(1831). "Está situada en la inmediación de la ría de su nombre, formada por tres riachuelos, á 3,5 leg. del cabo Ortegá. Hay en toda esta jurisdicción bastantes terrenos baldíos, bien que la mayor parte de inferior calidad, y solo producen trigo ó centeno cada 10 ó 12 años; los hay asimismo á propósito para frutales, pero casi no se encuentra ninguno. La falta de brazos que ocasiona la salida de la juventud á los arsenales del Ferrol y la navegación es la causa de la de-

cadencia de la agricultura de este país. La industria de sus habitantes consiste en la manufactura de lienzos de paño y buriel, que llevan á vender á las ferias circunvecinas, en el transporte de leña con lanchas á la Coruña y en un poco de pesca" (DGU, t.II, 1831).

Parroquias:

ABADE, Santiago de. 47 v. (1816/17).

BARDAOS, St^a Mariña de. 36 v. (1816/17).

CEDEIRA, Vila de, S. Adrián de. 110 v. (1816/17). "Obispado de Mondoñedo. Juez Ordinario. Pobl. 798 hab. Su parroquia tiene por aneja la de Santa Eulalia de Cerbo. Sit. á 5 leg. N. del Ferrol, con ría y puerto de mucho abrigo y seguridad para toda clase de embarcaciones. En los temporales que reinan en las costas de Cantabria se guarecen en el los que trafican desde Vizcaya á Galicia, y conducen maderas, hierro, cal y otros efectos para el arsenal del Ferrol, y los que comercian con la costa de Portugal. Está bien defendido por una batería de 15 cañones, con sus parapetos de pizarra y barro, entre los cabos de Prioiro y Ortegal. Su termino produce trigo, cebada, centeno, maíz, avichuelas, patatas, algunas legumbres, pocos árboles frutales y lino. Industria: preparar abadejo y sardina salada para el interior del país" (DGU, t.II, 1831).

CERBO, St^a Aia de. 94 v. (1816/17). "Obispado de Mondoñedo... Pobl. 383 hab. Es aneja de la villa de Cedeyra, y está situada á 2/3 de legua al N.E. de la misma, en la falda de una montaña bastante elevada que la domina por el N., en donde se halla á 1 legua de distancia la Vigia de la Candelaria. Forma un mismo valle con la de Regua y Piñeiro, y corre por ella un pequeño arroyo que se pierde en la ría de Cedeyra" (DGU, t.II, 1831).

ESTEIRO, S. Pedro Fiz de. 106 v. (1816/17). "Obisp. de Mondoñedo. Pobl. 552 hab. Sit. cerca de la ría de Cedeyra, sobre la margen derecha del río del Porto do Cabo. Produce: granos, patatas, legumbres y lino" (DGU, t.III, 1831).

LAVACENGOS, St^a María de. 88 v. (1816/17). "Obisp. de Mondoñedo. Pobl. 420 habitantes. Sit. cerca del río de Porto de Cabo, enfrente del puente de Sete. Prod. trigo, cebada, centeno, legumbres y pastos, y cria ganado" (DGU, t.V, 1832).

LOIRA, S. Pedro de. 66 v. (1816/17). "Obisp. de Mondoñedo. Pobl. 394 hab. Sit. en terreno montuoso en la costa septentrional de

esta provincia, cerca del puente de los Forcados. Su termino es poco arbolado. Prod. maíz, cebada, trigo, centeno, habichuelas, patatas, lino y algunas legumbres. Indust.: preparar el abadejo y sardina que en la ría y puerto de Cedeira, se recoge para venderla en lo interior del país" (DGU, t.V, 1832).

MOECHE, S. Xoán de. 72 v. (1816/17). "En la Feligresía de San Juan, junto al Coto de Moeche se celebra el primer Domingo de cada mes feria, que se compone de ganado vacuno y de texidos de la patria, paños de Castilla y otras mercadurías del Reyno" (Larruga, Memorias..., 1787-1800).

MONTOXO, S. Xulián de. 100 v. (1816/17).

MONTOXO, S. Román de. 102 v. (1816/17).

PANTÍN, Santiago de. 114 v. (1816/17).

PIÑEIRO, S. Cosme de. 50 v. (1816/17).

RÉGUA (ou Régoa), St^a María de. 156 v. (1816/17).

VILABOA, S. Vicente de. 64 v. (1816/17).

VILARRUBE, S. Martín de. 62 v. (1816/17).

Couto de Cela e Mántaras

Non aparece no Nomenclátor de Florida-blanca, pero si na documentación de alistamento militar e económica do AMB.

Parroquias:

MÁNTARAS, St^a. María de. "Arzobispado ... de Santiago ... Pobl. 511 habitantes" (DGU, t.V, 1832).

Couto de Cerdelo

Non aparece no Nomenclátor de Florida-blanca... As veces atópase na documentación asociado ós coutos de Muniferral e Feás.

Coutos e xurisdicción de Cerdido e Malados

44,75 km². De señorío eclesístico e máis de señorío secular, ten Xusticia Ordinaria polo Colexio de Gramática, Conventos de Santo Domingo e San Francisco da vila de Viveiro e polo Marqués de San Saturnino.

Parroquias:

CERDIDO E MALADOS, S. Martín de. A actual parroquia da Barqueira debía estar inserta na de Cerdido á xulgar polo Dicc. de Madoz (1845), que nos di que a "Venta de la Barquera" no camiño Ferrol-Viveiro era de

Cerdido e alf había feira o día 6 de cada mes. O mesmo Dicc. dinos que Malados é un "barrio o antigo coto" de Cerdido, "Obispado de Mondoñedo. Juez Ordinario. Pobl. 2.005 hab. Sit. entre los rios Mera y Porto do Cabo, á 1/4 de legua á la derecha de este, en terreno montuoso, abrigado por el N. por una sierra, que desde los montes de Capelada descenden en la dirección de E. á O. hasta la confluencia del rio de Montojo y San Roman con el sobredicho del Porto do Cabo. Esta parroquia es de mucha estension y produce sobre todo mucha leña de tojo, que por el puerto de Cedeira se estrae principalmente para el de la Coruña. Produce además granos, legumbres, patatas, lino y pastos para ganados. Dista 15 leguas de Santiago, 11 S.E. de Cedeira" (DGU, t.II, 1831).

Couto e xurisdicción de Codesoso

11,375 km². De señorío secular, ten Xusticia Ordinaria en representación de Don Antonio Ordóñez (1789).

Parroquias:

CODESOSO, S. Miguel de. "Arzob... de Santiago... Juez Ordinario. Pobl. 240 hab. Su parroquia está unida la de Roade. Situada cerca de los montes llamados Bocelo, en los cuales tiene nacimiento el rio Tambre. En la altura llamada de las Pias, tiene una hermita dedicada á Santa Columba, y por el N. de dicha hermita corren las aguas al Mandeo. Celébrase junto á ella una feria el 10 de cada mes, de poca concurrencia, en la que se vende ganado vacuno y comestibles. Produce: maiz, trigo, centeno, lino y algunas frutas" (DGU, t.II, 1831).

Couto do Conde

Probablemente alude ó Conde de Lemos e non aparece no Nomenclátor de Floridablanca. Cítase en 1808 na compañía dos de Cabalar e Fronzal, integrados todos na Xurisdicción de Meroi.

Couto e xurisdicción de Curtis

30,6 km². Aparece no Nomenclátor de Floridablanca como de señorío secular (tamén como feligresía) con Xusticia Ordinaria que representa nese momento (1789) a Don Joseph Norberto Moscoso. Correntemente vese nos documentos integrado na xurisdicción de Sobrado, pero o DGU fala dun San Vicente de CURTIS, co que non debemos confundir-

nos, pois é o que hoxe se atopa no Concello de Vilasantar e certamente pertencía á provincia de Santiago. Ademais, o Nomenclátor de Floridablanca non sinala ningunha xurisdicción de Curtis na prov. de Santiago e sí na de Betanzos. Creemos que o noso Curtis é "Santa Eulalia de Curtis" que así aparece no DGU, afnda que (supoñemos que erroneamente) adscrita á xurisdicción de Mesía na provincia de Santiago: "prov, arzob. y a 7 leg. de Santiago, jurisd. de Mestá. Juez Ordinario. Pobl. 750 habitantes. Sit. en la cordillera que desde el desfiladero de las Pias, divide las aguas del Mandeo y Tambre; inmediato á la iglesia nace un arroyo que se junta con otro formado en San Vicente de Curtis, y corriendo por Fisteus y Vilasantar, desemboca en el Tambre junto á Mezonzo. Pasa por esta parroquia un camino muy frecuentado de la arrieta de Valdeorras y valles de Quiroga y Monforte, que conduce vinos á la Coruña, y jamones de Caldelas. Producciones: grano, lino, patatas y pastos, y cría ganados" (DGU, t.II, 1831).

A actual parroquia de Lourdes, onde está o importante núcleo de poboación de Curtis, estaba integrada en Fisteus: afnda os vellos din que é parroquia só desde hai uns 65 anos máis ou menos. O que consideramos a xurisdicción de Curtis debía abarcar Santa Aia, onde recordan os vellos que estivo o Concello antigo, e Teixeiro. O Dicc. de Madoz tamén fala de Santa Aia como feligresía e Concello.

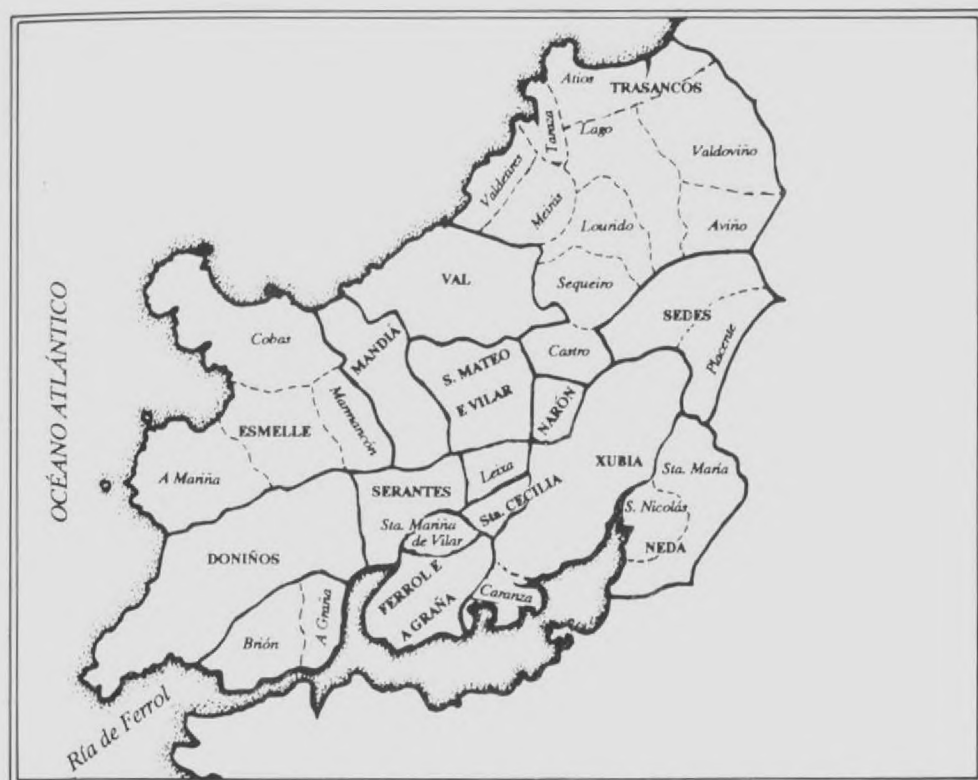
Cando se fixo a estación de ferrocarril da liña Palencia-A Coruña (inaugurada no 1883), era daquela moi importante por se-la máis próxima a Santiago, e os responsables, seguindo unha costume castelán, puxéronlle o nome do Concello: Curtis. Pero este non era o topónimo de ningures. O nome daquel lugar era Bodeus e pertencía á parroquia de Foxado.

Couto e xurisdicción de Doniños

18,625 km². De señorío secular, ten Xusticia Ordinaria polo Conde de Lemos.

Parroquias:

DONIÑOS, S. Román de. "Obispado de Mondoñedo. Juez Ordinario. Pobl. 1.421 hab. Sit. en la costa del mar Cantábrico, inmediato á una laguna de media legua cuadrada de estension, abundante en anguilas y otros peces sin escama. Tiene un castillo antiguo llamado de Outeiro, una vigia dicha de Monteventoso: á la



Xurisdiccións de Doniños, Esmelle, Ferrol e A Graña, Mandiá, Narón, Neda, San Mateo e Vilar, Santa Cecilia, Sedes, Serantes, Trasancos, Val e Xubia,

izquierda de la laguna, dirigiéndose al mar, en la altura del monte, y siguiendo la costa, se encuentran los castillos de Prioryriño y Canelas, y á corta distancia la fortaleza de San Felipe en la boca de la ria del Ferrol. Prod.: maiz, cebada y avena. En este pueblo hicieron los ingleses un desembarco en 1800" (DGU,t.III,1831).

Couto e xurisdicción de Esmelle "y Alfoces"

32,35 km². Tódalas feligresías están suxeitas ó señorío secular do Conde de Lemos, baixo unha Xusticia Ordinaria que o representa, pero ademais, no caso de Vilar este señorío aparece compartido por Don Rodrigo Valerio (1789). "Bartolome Grandal Alcalde y Justicia ordinaria de la Jurisdiccion de Esmelle" (1813).

Parroquias:

COBAS, S. Martín de. 85 v. (1816/17).

ESMELLE, S. Xoán de. 82 v. (1816/17). "Diócesis de Mondoñedo. Pobl. 441 hab. Su parroquia tiene por anejas las de San Jorge de la Mariña y San Martín de Covas. Sit. en la costa

del mar Cantábrico, en terreno áspero y poco fertil. Su esposición al N. y la fuerza de estos vientos le privan del beneficio del arbolado; solo tiene algunos cortos prados artificiales para el ganado de la agricultura, en razón de la escasez de aguas, pues solo hay un riachuelo, que bajando de hacia las montañas, se dirige á la ensenada de San Jorge. Produce: maiz, cebada, y avena. En 1800 hicieron los Ingleses un desembarco en este pueblo y en el de Doniños que está inmediato" (DGU,t.III,1831).

LEIXA, S. Pedro de. "Obisp. de Mondoñedo ... Pobl. 120 hab. Sit. al N. del Ferrol, y O. del Puente de Jubia. Prod. trigo, maiz, vino, algun centeno y mucha fruta" (DGU,t.V,1832).

MARIÑA, S. Xurxo da. "Obisp. de Mondoñedo. Pobl. 438 habitantes. Es anejo de San Juan de Esmelle. Sit. en la costa del mar Cantábrico, en terreno áspero. Hay en este pueblo un reducto ó ensenada que llaman los Insoas, y forma como una península de 1/2 legua de circunferencia. Contiguo á ella hay dos peñas ais-

ladas denominadas *Erbosa* y *Gaveyra*. Prod. algun maiz, cebada y avena" (DGU, t.V, 1832).

MARMANCON, S. Pedro de. "Obispado de Mondoñedo. Pobl. 176 hab." (DGU, t.V, 1832).

VILAR, Sr^a Mariña do. VILLAR para o DGU. Quizáis fose unha aldea dentro dunha parroquia como parece que hoxe ocorre.

Xurisdicción das vilas de Ferrol e da Graña

10,5 km². De realengo, ten un Alcalde Maior pola Súa Maxestade. "Obispado de Mondoñedo; tiene gobernador militar, que al mismo tiempo es corregidor político, con título separado, y un Alcalde Mayor de primera clase; ambos residen en esta villa y ejercen jurisdicción privativa en ella y en la de la Graña. Es esta villa capital de uno de los tres departamentos de la marina del reino, y en ella reside el Capitán General con su auditor de departamento, plana mayor, junta, intendente y contador del mismo, con su correspondiente asignación de infantería y artillería. Hay en el Ferrol academias y escuelas náuticas, y de matemáticas para guardias y pilotos, con oficinas correspondientes, almacenes, y fábrica de jarcias y de lona, etc. Es también plaza de armas, con plana mayor y guarnición. Tiene vicaría foránea, dos parroquias, la del pueblo y la castrense, un convento de frailes, dos hospitales, 10 capillas, casa consistorial, una escuela de educación de niños, varias casas de comercio; fábrica de sombreros, de curtidos, y de toda clase de tonelería para estiva de sardina y arenque, de que hacen gran pesquera y comercio. Pobl. 13.384 hab. y según el Sr. Verdejo en su geografía asciende á 16.000. Esta villa tiene el mas principal y mejor arsenal de España, con astillero, y buenos diques para la construcción y carena de los navíos de la real armada, y uno de los puertos mas seguros de Europa, asi por los fuertes que hay á la entrada de la ría, como por los que le guarnecen dentro de ella. Está sit... en la ribera N. de la ría de su nombre, y ocupa un terreno con pendiente suave hacia el mediodía: la campiña de sus inmediaciones es hermosa y despejada, y está cultivada con esmero, produciendo trigo, maiz, cebada, centeno, lino, vino, y muchas y excelentes legumbres y frutas. La agricultura ha hecho rápidos progresos de poco tiempo á esta parte, y hoy se ven convertidos en heredades y en huertas perfectamente laboreadas, grandes pedazos de terreno que á fines del siglo pasado estaban

cubiertos de maleza. El principal consumo de maderas para la construcción náutica se hace de las que vienen de Asturias por los puertos de Ribadesella, Pravia y algunos otros. Los cáñamos proceden de Aragón; pero el carbón de piedra, la brea, resinas y alquitrán, se compran á los extranjeros. Es puerto habilitado para el comercio de Indias, y concurren á el los productos de la agricultura de las campiñas inmediatas; los vinos de los puertos de Puente-de-Ume, Carril, Villajuan, Cambados, Redondela y Vigo; el maiz de este último y de los de Pontevedra..." (DGU, t. III, 1831, este Dicc. adícalle nada menos que 25 páxinas de letra miuda).

"En la Villa del Ferrol se celebra una feria y mercado el tercer Domingo de cada mes, que dura desde por la mañana hasta las doce del día, y es por costumbre; en la cual concurren algunos paños y telas del Reyno, que traen mercaderes circunvecinos, frutos y otros comestibles" (Larruga, *Memorias* ..., 1787-1800).

Rúas, prazas e lugares da vila na mesma orde en que se citan no expediente de "Alistamiento Correspondiente A los Soldados Conscritos [sic.] del año 1810 de la Plaza de Ferrol y Graña que se aplicaron a los Batallones de Marina" (AMB): Esteiro, Calle de San Carlos, C. de San Fernando, C. de San Pedro, C. de San Nicolás, C. de San Roque y Animas, C. de San Amaro, Barrio del Campón, Puerta de Caranza, C. de Pardo, Fuente de Ynsua, C. de la Magdalena, C. Real, C. del Castañar, Puerta de Canido, C. de la Yglesia, C. de Marta, C. de San Diego y Canido, C. del Cristo, C. del Socorro, C. del Príncipe, C. del Espíritu Santo, "Ramo de Maestranza", Lugar da "Fábrica de Armas".

Vila da Graña. Lugares na mesma orde en que aparecen documentalmente no expediente de alistamento militar de 1810 citado:

Graña, "Casco de la"
Lugar de San Cristoval
Lugar de Martín
Lugar del Castillo
Brión, [Sta. M^a de] "feligresía de". "Aldea... de la parroquia de San Vicente de la Graña" (DGU, t. II, 1831). Hoxe son dúas parroquias.
Lugar de la Cavana
Lugar de la Barca
Lugar de Valón

Couto e xurisdicción de Fervenzas

33,625 km². De señorío secular, ten Xusticia Ordinaria por Don Joseph Ramón Quiro-

ga (1789). Parroquias:

FERVENZAS, S. Vicente de. "Arzob. de Santiago" (DGU,t.III,1831)

RODEIRO DE ABAIXO E DE ARRIBA, St^a María de.

Xurisdicción de Fisteus

45,375 km². Parroquias:

FISTEUS, St^a María de.

Couto de Fronzal

Non aparece no Nomenclátor de Florida-blanca. Cítase en 1808 na compañía dos coutos do Conde e Cabalar, integrados todos na xurisdicción de Meroi.

Couto e xurisdicción de Leiro e Bañobre

10,5 km². De señorío secular, ten Xusticia Ordinaria en representación de Don Justo Gabriel Tenreiro (1789). "Josef Allegue Juez y Justicia ordinaria en este coto de Leiro y mas Agregados" (1809).

Parroquias:

CARANTOÑA, S. Xulián de. "Pobl. 273 hab. Situada á la derecha y á 1/4 de leg. N. del rio Bajoy. Prod.: granos, lino, pastos y ganados" (DGU,t.II,1831).

CASTRO, St^a María de.

LEIRO, S. Salvador de. "Arzob. de Santiago ... Pobl. 214 hab. Sit. en un hermoso valle por donde pasa la carretera de Betanzos á Puente de Eume, en la margen derecha del rio Bajoy, sobre el cual tiene un puente del mismo nombre. Prod. granos, lino y patatas, y cria ganado" (DGU,t.V,1832).

"Coto redondo" e xurisdicción de Mabegondo

7,25 km². De señorío secular, ten Xusticia Ordinaria en representación de Don Joseph Ramón Quiroga.

Parroquias:

MABEGONDO, S. Tirso de. "[Arzob. de] Santiago. Juez Ordinario. Pobl. 691 hab. Sit. en la margen derecha de un rio que trae su origen del valle de las Encrobas, y confluye en el Mero entre las parroquias de Crendes y Bribes. Prod. maiz, lino, legumbres y pastos" (DGU,t.V,1832).

"Coto redondo" e xurisdicción de Mandiá

9,25 km². De señorío secular, ten Xusticia Ordinaria en representación do Conde de Lemos (1789).

Parroquias:

MANDIÁ: St^a Uxía de. "Obisp. de Mondoñedo. Pobl. 560 hab. Sit. en la costa del mar, al N. del Ferrol, espuesto á los vientos de este rumbo que reinan con fuerza en toda esta comarca; por cuyo motivo, hay muy poco arbolado. Prod. granos, vino y pastos, y cria ganado" (DGU,t.V,1832).

Couto de Maial

Non aparece especificado no Nomenclátor de Florida-blanca, onde tódalas súas feligresías están integradas na xurisdicción de Sobrado e así a atopamos correntemente tamén nos documentos posteriores ó dito Nomenclátor. No mapa deixámolo integrado en Sobrado.

Parroquias:

ARANGA, San Paio de. 147 v. (1816/17). "Arzob. de Santiago. Pobl. 892 hab. Situada cerca del rio Mandeo" (DGU,t.I,1831).

CABRUI, S. Martín de. 62 v. (1816/17). "Pobl. 346 hab. Tiene una parroquia aneja de la de Santiago de Bascoy. Está situada en una áspera montaña regada del famoso Monte de la Tieira, en clima escesivamente frío. Su terreno es de ínfima calidad. Prod.: trigo, centeno, algún maiz y patatas. Industria.: cria y tráfico de ganado vacuno, mular, lanar y cabrío" (DGU,t.II,1831).

CAMBÁS, S. Pedro de. 115 v. (1816/17). "Pobl. 743 hab. Sit. en terreno montuoso, en los confines orientales de esta prov. con la de Lugo. Prod.: maiz, lino, pastos y ganados" (DGU,t.II,1831).

FOXADO, St^a María de. "Pobl. 700 hab. Situada en terreno montañoso y frío; abunda en manantiales y leña, pero escasea en pastos. Produce maiz, trigo, centeno y patatas" (DGU,t.III,1831)

"Partido de MERELAS de la parroquia de FISTEUS".

PORTA, S. Pedro de.

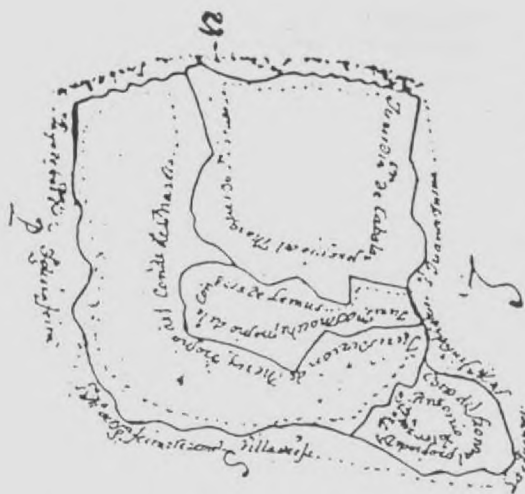
"Partido del RINCÓN de Santa Eulalia de CURTIS".

"Coto redondo" e xurisdicción de Mántaras

11,25 km². De señorío secular, ten Xusticia Ordinaria en representación do Marqués de Figueiroa.

Parroquias:

MÁNTARAS, St^a María de. "Arzob. de Santiago. Pobl. 511 hab." (DGU, t.V,1832).



A parroquia de Santiago Seré das Somozas tal como aparece no Catastro de Ensenada (ARG).

"Coto de Santa María de Mañón del condado de Santa Marta de Ortigueira" (1795)

21,625 km². De señorío secular, ten Xusticia Ordinaria en representación do Marqués de Astorga (1789).

Parroquias:

MAÑÓN, St^a María de. "Juez Ordinario. Pobl. 1.070 hab." (DGU,t.V,1832).

Coutos de Meroy, Cabalar y Fronzal comprendidos na parroquia de Santiago Seré das Somozas

48,5 km². No Nomenclátor de Floridablanca figura como a xurisdicción de "Somozas y Meroy". De señorío secular, ten Xusticia Ordinaria en representación de Don Gregorio Santiso, Don Juan Tizón, o Marqués de San Saturnino e o Conde de Maceda. "En la feligresía de Santiago de Sere de las Somozas, Casa y Audiencia de la Xurisdiccion de Meroy... su merced Dn Nicolás de Casal y Uton Merino y Justicia hordinaria en esta prenotada Jurisdiccion y cotos de Cavalal, Fronzal y Quarto de S.E. yncluso en esta feligresía para Asumptos del Real Servicio" (1808). Aparece tamén ás veces integrado nesta xurisdicción o chamado couto do Conde.

Parroquias:

SOMOZAS, Santiago Seré das.

Couto de Miño

Existía no s. XIV. Ver esta parroquia na xurisdicción da Alcaldía Maior de Pontedeume e o punto III, apartado B, deste traballo.

Xurisdicción de Miraflores

38,875 km². De señorío secular, ten Xusticia Ordinaria en representación do Conde de Lemos. É preciso distinguir esta xurisdicción da do mesmo nome que existe na provincia da Coruña.

Parroquias:

CARNOEDO, S. Andrés de. "Juez Ordinario. Pobl. 657 hab. Se compone de las aldeas San Mamed, Souto y Taibo. Está situada sobre la ria de Betanzos y Sada, á una milla al N.O. del puerto de Fontán. Domínalo por O. una colina que divide esta ria de la de la Coruña. Produce: granos, lino, pastos y ganados" (DGU,t.II,1831).

GUÍSAMO, St^a María de.

LUBRE, S. Xoán de. "Arzob. de Santiago. Pobl. 584 hab. Comprende las aldeas de Armiño, Bando, Campiña, Campo de Leges, Campo Galan, Carboeiro, Cepeira, Cerbeiros, Corrales de la Iglesia, Dornas, Espiritu Santo, Guinlle, Rua de la Lama, Samin, Santa Baya y Viña. Sit. al S. del Ferrol á 1 legua de la ria denominada de Junquera, que forma una ensenada segura y abrigada de los vientos O. y N. Prod. vino, trigo, cebada, maiz, lino, habas y frutas" (DGU,t.V,1832).

MOSTEIRÓN, S. Nicolás de.

ORTO, S. Martiño de.

OUCES, S. Xoán de. 132 v. (1816/17).

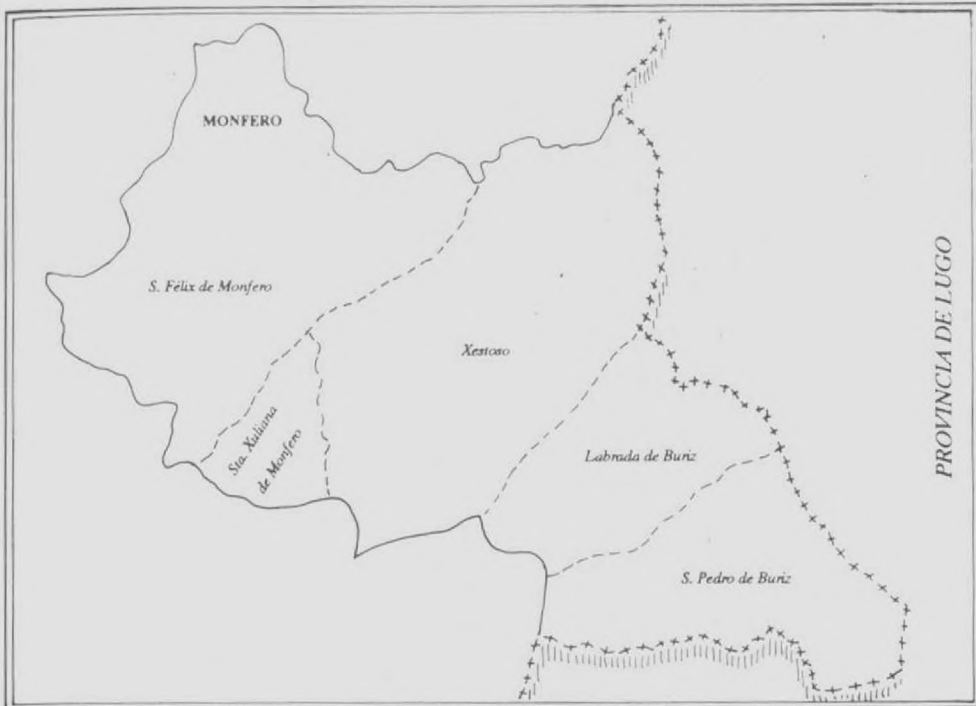
SADA, St^a María de.

SERGUDE, S. Xulían de.

OSEDO, S. Xulían de, "y su unido Sn Nicolás de MOSTEIRÓN". "En la Feligresía de San Julian de Osedo y Lugar de Castro se celebra feria en cada último Domingo de mes de cada año, desde el año de 1690 por costumbre: no consta haya privilegio alguno para ello, y se compone de ganado vacuno (Larruga, Memorias ..., 1787-1800)..

Couto e xurisdicción de Moeche

18,25 km². De señorío secular, ten Xusticia Ordinaria en representación do Conde de Lemos. "En el Coto de Moeche se celebra feria, que se compone de merceros que tratan en paños fábrica de Castilla" (Larruga, Memorias ..., 1787-1800).



Xurisdicción de Monfero.

Parroquias:
MOECHE, St^a Cruz de.
MOECHE, S. Xurxo de.

Xurisdicción de Monfero

204,75 km². De señorío eclesiástico, ten Xusticia Ordinaria en representación do Mosteiro de Monfero (1789).

Parroquias:

BURIZ (ou Burís), S. Pedro de. "Obisp. de Mondoñedo. Juez Ordinario. Pobl. 421 hab. Sit. en los confines de esta provincia con la de Lugo, en terreno montañoso. Produce: centeno, pastos y ganado" (DGU,t.II,1831).

LABRADA DO BURIZ, St^a María de. "Arzob. de Santiago. Pobl. 459 hab." (DGU,t.V,1832).

MONFERO, S. Pedro Fiz de.

MONFERO, St^a Xuliana de.

XESTOSO, St^a María de. "Gestoso y valle de Dorexia (Santa María de). Obispado de Mondoñedo...Pobl. 1.508 hab. Sit. al S. del río Eume en terreno fragosísimo, surcado de muchos arroyos que aumentan el caudal de dicho río. Los bosques están poblados de corpulentos robles; hay buenos pastos en los cuales se cría

toda especie de ganado, aunque está continuamente espuesto á la voracidad de los animales dañinos, pues los numerosos lobos que se guardan en los espesos bosques perjudican mucho al mular y caballar, y los lubicanes especie de animal que á manera de gato montes trepa por los árboles y se esconde entre sus ramas, ataca frecuentemente a los cabrío y lanar. Atraviesa esta parroquia la carretera general abierta desde Baamonde hasta el Ferrol. Produce trigo, centeno, patatas y legumbres" (DGU,t.IV,1831). Esta descripción abarca polo tanto ás dúas parroquias de hoxe: St^a María de Xestoso e S. Pedro Val de Xestoso (ésta estaría unida á anterior).

Vila e xurisdicción de Mugaridos

3,125 km². De señorío eclesiástico, ten Xusticia Ordinaria en representación do convento de Montefaro, Orden Terceira de San Francisco. "Dn Pedro Calderón Diputado que como tal o falta de Juez administra Justicia en ella" (1810).

Parroquias:

MUGARDOS, S. Xulián de.

Couto e xurisdicción de Muniferral

42,625 km². Parroquias:

FEÁS, S. Pedro de. De señorío eclesiástico, ten Xusticia Ordinaria polo Cabildo de Santiago (1789). 56 v. (1816/17). "*Juez Ordinario. Pobl. 344 hab. Sit. en la margen izquierda del Mandeu, al pie de la cuesta de la Sal, que la domina por el S. Prod. centeno, maiz y patatas.*" (DGU, t.III, 1831)

MUNIFERRAL, S. Cristobo de. De señorío eclesiástico e máis de señorío secular, ten Xusticia Ordinaria polo Cabildo de Santiago e outra por Dón Lucas Pereira (1789). 117 v. (1816/17). Según o Dicc. de Madoz pertence á diocese de Santiago e componse das aldeas de "... *Castellana, Monte Salgueira, Velidon, Vila y Vilouriz, que reunen 160 casas ... la iglesia parroquial (S. Cristóbal) es única ... y tiene la ermita de San Lorenzo de Villarraso ... 162 v., 740 almas.*"

Xurisdicción de Narahío

88 km². De señorío secular, ten Xusticia Ordinaria en representación do Conde de Lemos.

Parroquias:

FERREIRA, S. Paio de. "*Obisp. de Mondoñedo. Juez Ordinario. Pobl. 912 hab. Situada en terreno montañoso y quebrado á 3 leguas Este de Ferrol; riegan sus terminos los ríos Ferreiro y Narahío, los cuales se unen al Jubia que desagua en la ría del Ferrol. Produce centeno, maíz, cebada y trigo, patatas, mijo, algo de castaña y pocos pastos*" (DGU, t.3, 1831)

IGLESIAFEITA, St^a María de.

LAMAS, S. Xulián de. "*Obisp. de Mondoñedo. Pobl. 730 hab. Sit. en terreno montuoso y quebrado. Prod. centeno, maiz, alguna cebada y trigo, patatas, algo de castaña y pocos pastos*" (DGU, t.V, 1832).

NARAHIO, St^a María de.

RECEMEL (ou Recemil), St^a María de. 119 v. (1816/17).

Couto e xurisdicción de Narón

4,625 km². De señorío secular, ten Xusticia Ordinaria en representación de Don Antonio Nogueirido (1789).

Parroquias:

NARÓN, S. Xulián de. 71 v. (1816/17).

Vila e xurisdicción de Neda

12,375 km². De señorío secular, ten Xusticia Ordinaria en representación do Marqués de Castelar. "*En la Villa de Neda, todos los meses del año, el día Domingo segundo de cada uno, se celebra feria en ella, que comienza desde por la mañana, hasta ponerse el Sol: es por costumbre, sin privilegio alguno: se compone de granos, gallinas, mantecas, pescados curados, y frescos, cerros, ganado vacuno, lienzo, estopas, texidos del país, paños fábrica de Castilla y de la tierra, que llaman buriel, medias de Castilla y del país. Tambien el día de San Isidro, 15 de Mayo de cada año, se celebra otra feria de ganado vacuno, que dura todo aquel día, sin que para ello haya privilegio alguno*" (Larruga, *Memorias ...*, 1787-1800). "*En la villa de Neda y Casa de su Audiencia ... su merced el señor don Juan Tenreyro Regidor Decano y Juez interino de ella por indisposicion del propietario*" (1813).

Parroquias:

NEDA, St^a María de. 193 v. (1816/17).

NEDA, S. Nicolás de. 75 v. (1816/17).

Couto de Nogueirosa

Non aparece no Nomenclátor de Florida-blanca. Atópase ás veces como "*Coto de Nogueirosa y Bellelle*". Véxase esta parroquia na xurisdicción da Alcaldía Maior de Pontedeume e o punto IV deste traballo.

Vila e xurisdicción de Santa Marta de Ortigueira

247,125 km². De señorío secular, ten Xusticia Ordinaria en representación do Marqués de Astorga. "*En el Condado de Santa Marta [sic.] de Ortigueira [sic.] se celebran entre año diversas ferias, que son en la Feligresta de San Sebastian de los Debesos, el día 20 de Enero, en 20 de Abril. En la de San Julián de Senra, en el Coto de Mañon: dos en el Puerto de Santa Marta la una el día 3 de Mayo, y otra el día de la Asuncion del Señor, y otra el día de San Pedro Apóstol; otra el día 15 de Agosto, el 10 del mismo mes; otra el último Domingo de Agosto; otra el día 8 de Septiembre, que dura dos días: y además de las referidas, se celebra cada mes, y cuarto Domingo otra; y desde algunos años á esta parte subsiste otra feria donde llaman San Clodio, el tercer Domingo de cada mes, y el día 11 de Noviembre tambien hay otra donde llaman San Martin de Luama, todas en dicha Vi-*



Xurisdiccions de Mañón e Ortigueira.

lla y jurisdiccion, donde concurren los naturales de aquella circunferencia con ganados vacunos, caballeras, cierros, lienzos, estopas, quesos, mantecas y otras menudencias, y algunos merceros con paños, bayetas de Castilla, y otros géneros, todos del Reyno, y algunos del Principado de Asturias" (Larruga, Memorias ..., 1787-1800).

"El Licenciado Dn Antonio Hermida Vascoas Abogado de los Reales Consejos, excedente del Batallon de Yliterarios voluntarios de Santiago, y Alcalde maior de la Villa y Condado de Santa Marta de Ortigueira" (1810).

Parroquias:

BARBOS, S. Xulián de.

CAPELA, "Partido" da Capelada. "Capelada, aldea...Pobl. 138 hab." (DGU,t.II,1831). Non aparece citada no Nomenclátor de Floridablanca. Según o Dicc. Madoz (1845) esta aldea pertence á feligresía de S. Adriaio da Veiga.

CARIÑO, Porto de. Non aparece citado no Nomenclátor de Floridablanca. "Puerto ...obisp. de Mondoñedo...Pobl. 626 hab. Sit. al principio de la costa de Cantabria, luego que se vence el cabo de Ortegá, dirigiendose hacia el E. Tiene una pequeña rada que puede servir de fondeadero en tiempo de bonanza. El pais es pintoresco. Báñanlo tres rios, que trayendo sus vertientes de las montañas que las circundan,

desaguan dos de ellos, nombrados Mera y Mayor, en una espaciosa ría de agua salada que se introduce mas de 1/4 de leg. en el país; y el otro nombrado del Baleo, desagua en una pequeña ría que corta al N. de S^{ta} Marta. En los tres se pescan truchas, y salmones en el de Mera. Los productos agrícolas son insignificantes en este pueblo, y en lo general es ingrato y poco habitable. Industria: pesca de sardina, abadejo, congrio y rodavallo, y dos fábricas de salazón de sardinas, establecidas por unos catalanes, que surten mucha parte del reino y aun del extranjero" (DGU,t.II,1831).

CÉLTIGOS, S. Xulián de.

SAN CLODIO, S^{ta} María de. "Obisp. de Mondoñedo... Pobl. 1.012 hab. Prod.: maíz, trigo, vino, centeno y fruta, y cria ganado vacuno" (DGU,t.II,1831).

COUZADOIRO, S. Cristobo de. "Obisp. de Mondoñedo. Pobl. 2.000 hab. incluso los de San Salvador de Couzadoyro, que viven esparcidos. Estan situadas ambas aldeas en el condado de Santa Marta de Ortigueira, de cuya villa, que está al O., distan 3/4 de legua, y media de Vivero al E. Su territorio es quebrado y por la mayor parte montañoso. Su clima es salubre; riegan la de San Cristóbal dos ríos de poca consideración, que toman su nombre de los diversos distritos por donde pasan, y nacen en los montes inmediatos, verificando su confluencia en el valle llamado Puente de Piedra, desde el cual atraviesan el de San Salvador, y corren al N. perdiéndose en el vado y barra de Ladrado, entre esta parroquia y la isla de Ponce. Su pequeño y delicioso valle produce toda clase de hortaliza, esquisitas frutas y vino, trigo, centeno, maíz, patatas, castañas, mijo y guisantes; las mugeres se dedican á hilar y blanquear lino" (DGU,t.II,1831).

COUZADOIRO, S. Salvador de. "Obisp. de Mondoñedo... Sit. en el condado del nombre de la jurisdicción, en terreno quebrado y en parte montañoso; atraviesa su termino un pequeño río que no tiene mas nombre que el del sitio por donde corre, lo que verifica en dirección al Norte, y va á desaguar en el vado y barra de Ladrado, perdiéndose en el mar entre esta parroquia y la llamada Isla de Ponce..." (DGU,t.II,1831).

CUIÑA, Santiago de. 78 v. (1816/17). "Obisp. de Mondoñedo... Pobl. 679 hab. Sit. en la embocadura del río Mayor, en la ría de Santa Marta. Prod.: granos y lino, y cria algún ganado vacuno" (DGU,t.II,1831).

DEVESOS, S. Sebastián dos. *Según o Dicc. de Madoz (1845) "está dividida". "Obisp. de Mondoñedo... Pobl. 2.500 hab. Tiene una parroquia con 2 pilas. Sit. en terreno montañoso, al nacimiento de un arroyo que riega la parroquia de Couzadoyro y Mosteiro, y se pierde en el mar junto á Ladrado, en la entrada de la ría de Santa Marta"* (DGU,t.3,1831)

ESPASANTE, Porto de. Pertence á parroquia de S. Xoán de Espasante, posto que o DGU non o trata illado. Así illado soamente aparece na documentación, pero non no Nomenclátor de Floridablanca.

ESPASANTE, S. Xoán de. "Obisp. de Mondoñedo... Pobl. 1.230 hab. Sit. á orillas del mar, en la costa occidental de la ría de Santa Marta, en donde se halla una vigía del mismo nombre. Riega aquellas inmediaciones un pequeño arroyo. Produce: trigo, maíz, centeno, cebada, vino y lino" (DGU,t.3,1831)

FEÁS, S. Pedro de. "Obisp. de Mondoñedo... Pobl. 290 hab. Situada sobre la ría de Santa Marta en su parte occidental; hacia el mismo rumbo tiene los encumbrados montes de la Capelada, de los cuales descende un torrente que riega esta parroquia y la de Landas. Produce trigo, maíz, centeno, cebada, vino y lino, y cria algún ganado vacuno" (DGU,t.3,1831)

FREIRES, S. Pablo dos. "Obisp. de Mondoñedo... Pobl. 418 hab." (DGU,t.3,1831)

IERMO (ou Hiermo), S. Xulián do.

INSUA, S. Xoán de. "Obispado de Mondoñedo... Pobl. 850 hab." (DGU,t.IV,1831).

LADRIDO, S^{ta} Olaia. "Obispado de Mondoñedo. Pobl. 730 hab." (DGU,t.V,1832).

LANDOI, Santiago de. "Obisp. de Mondoñedo. Pobl. 930 hab... Prod. trigo, maíz, centeno, cebada, vino y lino, y cria algun ganado vacuno" (DGU,t.V,1832).

LOIBA, S. Xulián de. "Obisp. de Mondoñedo. Pobl. 1.090 hab" (DGU,t.V,1832).

LUAMA, S. Martín de. 39 v. (1816/17). Non aparece no Nomenclátor de Floridablanca, só na documentación. O Dicc. Madoz di que pertence (1845) á feligresía de Santa Marta de Ortigueira e que está ó Norte da mesma entre os areais da barra de Santa Marta, a parroquia de Luhia ó E. e a ría ó O. De tódolos xeitos, o feito de que apareza como unha feligresía no vecindario de 1816/17 fai que así a consideremos e a representemos no mapa.

LUHIA, S^{ta} María de. "Obisp. de Mondoñedo. Pobl. 229 hab. (DGU,t.V,1832).

MERA, St^a María de.

MERA, Santiago de.

MOSTEIRO, S. Xoán de.

ORTIGUEIRA, Vila de St^a Marta de.

PEDRA, St^a María (ou St^a Marta) da. 187 v. (1816/17).

SAN CLODIO. 166 v. (1816/17).

SENRA, S. Xulián de.

SISMUNDE, S. Estevo de.

VEIGA, S. Adrián da. Contén a aldea e "partido" da Capelada.

Couto e xurisdicción de Oza

16,375 km². De señorío eclesiástico, ten Xusticia Ordinaria polo Mosteiro de San Martín de Santiago da Orde de San Bieito (1789).

Parroquias:

LESA, St^a Mariña de. "Arzob. de Santiago. Pobl. 254 hab. Sit. al S. de Santiago de Oys. Prod. maiz, centeno, muy poco trigo, algun vino y castaña" (DGU,t.V,1832).

OZA, S. Pedro de.

RIGUEIRA, St^a María da.

Couto e xurisdicción de Parada

13,75 km². De señorío secular, ten Xusticia Ordinaria en representación do Conde de Lemos. Facemos a súa demarcación no mapa, se ben hai que indicar que no vecindario de 1816/17 este couto con estas parroquias aparecerá integrado na xurisdicción de Pruzos.

Parroquias:

BANDOXA, S. Martín de. 72 v. (1816/17).

PARADA, S. Estevo de. 33 v. (1816/17).

REBOREDO, Santiago de. 52 v. (1816/17).

Couto e xurisdicción do Pedroso

14,25 km². De señorío secular, ten Xusticia Ordinaria polo Marqués de San Saturnino. Frecuentemente aparece asociado ó Couto de Anca e en ocasións inclúese na xurisdicción de San Saturnino. "D. Pedro Saavedra, Alcalde Real ordinario de este Juzgado" (1830).

Parroquias:

DOSO, S. Lourenzo de. "Pobl. 308 hab." (DGU,t.3,1831)

PEDROSO, S. Salvador do.

PIAGOLONGO, "Partido de". Non figura no Nomenclátor de Floridablanca.

Couto e xurisdicción de Perbes

12,5 km². De señorío secular, ten Xusticia

Ordinaria en representación do Marqués de Alcañizas. "Antonio Fernandez Alcaide de la Carzel Publica del Coto de Perbes que como tal administra Justicia en virtud de Providencia del Real tribunal a falta de Juez principal" (1809)

Parroquias:

PERBES, S. Pedro de.

VILANOVA, S. Xoán de.

VILARMAIOR, S. Pedro de.

Couto de Peteiro

Non aparece no Nomenclátor de Floridablanca, senon na documentación dentro da xurisdicción de Betanzos. Quizáis sexa o Peteiro de Santa Mariña de Rois.

Couto de Piñeiros

Non aparece no Nomenclátor de Floridablanca. Ás veces califícase de "Partido" e sempre apareceu dentro da xurisdicción de S. Saturnino.

Xurisdicción da Alcaldía Maior de Pontedeume

A distinción entre esta xurisdicción e a da Alcaldía Ordinaria (as dúas teñen 107,625 km²) está perfectamente clara no vecindario de 1816/17, así como antes no Nomenclátor de Floridablanca, aínda que algunhas parroquias compartan as dúas xurisdiccións.

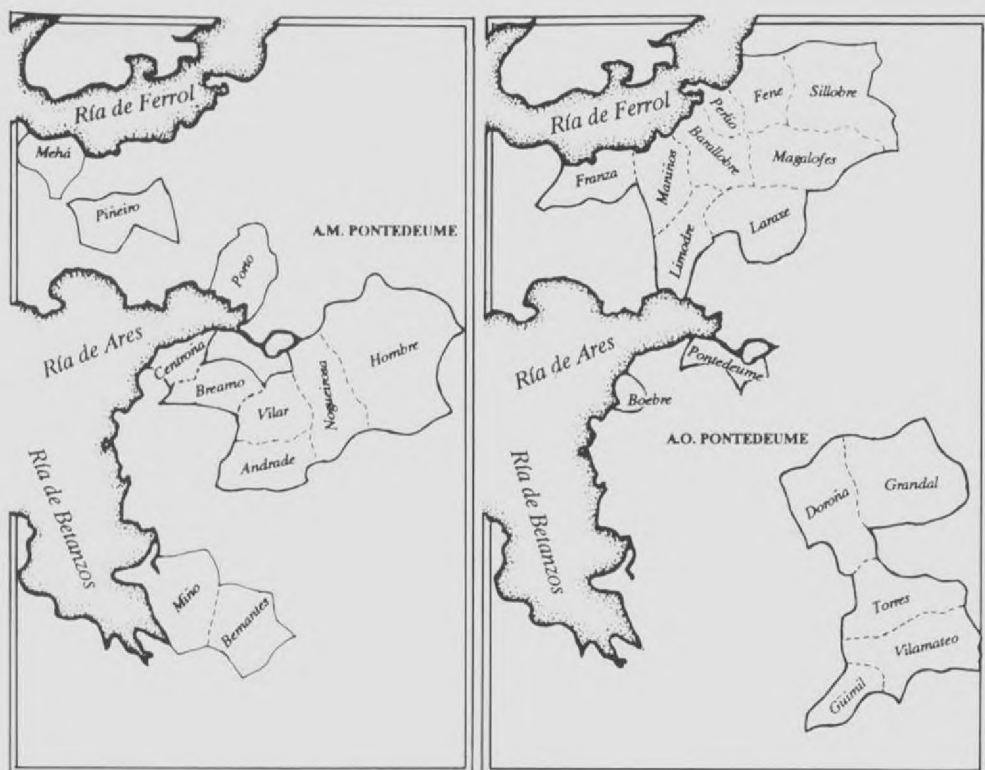
De señorío secular, ten un Alcalde Maior en representación do Conde de Lemos. (1789)

Parroquias:

ANDRADE, S. Martín de. Arzob. de Santiago. 73 v. (1816/17). 410 hab. en 1831. "Está situada cerca del río Ume. Parte de su parroquia corresponde á la jurisdicción de Callobre" (Madoz).

BEMANTES, St^o Tomé de. 95 v. (1816/17). 502 hab. en 1831. "Situada cerca de la ría de Betanzos, entre los ríos Lambre y Bajoy. Sus productos son los indicados en el artículo de la jurisdicción" (M). Foi couto no s. XV polo menos (ver punto III, apartado B, deste traballo).

BREAMO, S. Miguel de. 100 v. (1816/17). "Pobl. 498 hab." (DGU,t.II,1831). Según o Dicc. de Madoz (1845) esta feligresía está "situada en las faldas y vertientes del elevado monte de su nombre... Tiene 106 casas distribuídas en los lugares de Allegue, Barro, Caldeviñas, Gunturiz, Pedriñas, Porto, Souto da Vila, Veiga, Vilamour e Vista-alegre. La iglesia parro-



De esquerda a dereita as xurisdiccions da Alcaldía Maior e da Alcaldía Ordinaria de Pontevedra. Abaixo as dúas xuntas.

quia (S. Miguel) es muy antigua y se encuentra en la cúspide del monte Breamo; fué colegiata de canónigos reglares de San Agustín y de cuyo edificio solo se conserva la iglesia, si bien dichos canónigos existían en 1569, año que dieron la jurisdicción y vasallaje del coto de Breamo, en foro perpetuo al marqués de Sarria, ascendiente de la casa de Berwik y Alba. El término confina al N. con Santa María de Centroña; al E. S. Pedro de Villar y Santiago de Puentevedra; al S. con el mismo Villar, y por O. con el de Santiago de Boebre ... 103 v., 474 almas".

CENTROÑA, Stª María de. 68 v. (1816/17). "Pobl. 310 hab. Sit. en la parte meridional de la ría de Puente de Eume. Domínala al S. la altura de Monte Breamo, y está circuida del mar por N. y O. Produce granos, legumbres, lino, y pastos para ganado" (DGU,t.II,1831)

HOMBRE, Stª María de. 138 v. (1816/17).

MEHÁ, S. Vicente de. 80 v. (1816/17).

MIÑO, Stª María de. 163 v. (1816/17).



NOGUEIROSA, S. Cosme de. 127 v. (1816/17).

PIÑEIRO, S. Xoán de. 46 v. (1816/17).

PORTO, S. Martín de. 122 v. (1816/17).

VILAR, S. Pedro de. 111 v. (1816/17).

Vila e xurisdicción da Alcaldía Ordinaria de Pontedeume

De señorío secular, ten Alcalde Ordinario polo Conde de Lemos.

Parroquias:

BARALLOBRE, Santiago de. 120 v. (1816/17). Arceb. de Santiago. 823 hab. en 1831. "Tiene una parroquia con una aneja. Prod.: granos, maíz, poco vino y mucha fruta. Indust.: fabr. de curtidos y marinería" (Madoz).

BOEBRE, Santiago de. 75 v. (1816/17). "Pobl. 258 hab. Situada á orillas de la ría de Betanzos y Sada, en la carretera que conduce de aquella capital á Puenie de Ume" (DGU, t.II, 1831).

DORONA, St^a María de. No Nomenclátor de Floridablanca aparece como pertencente á xurisdicción do Alcalde Maior e máis do A. Ordinario, pero é nesta última onde aparece repetidamente na documentación. 149 v. (1816/17). "Pobl. 624 hab. (DGU, t.III, 1831)

FENE, S. Salvador de. 101 v. (1816/17). "Arzob. de Santiago. Pobl. 614 hab. Su parroquia, que es la última al Norte del arzobispado, comprende las aldeas de Cadabo, Casanova, Chamoza, Formosende, Fouto de Campo, Sartejo y Souto das Fojas. Tiene 1/4 de legua de N. S. y la octava parte de E. á O. Produce vino, trigo, centeno, cebada, maíz, patatas, lino, habichuelas y hortaliza. Tiene de 10 á 12 molinos harineros y una aceña; las mugeres se dedican á la panadería" (DGU, t.III, 1831)

FRANZA, Santiago de. 181 v. (1816/17). "Arzob. de Santiago... Pobl. 976 hab. Su parroquia comprende el puerto de Seijo. Sit. en una llanura bastante frondosa, con cielo despejado y benigna temperatura, está separada del Ferrol por la ría que tiene poco mas de media legua en esta parte. Produce vino en abundancia, maíz y cebada; trigo, algun centeno y lino, castañas, habas y patatas (DGU, t.III, 1831).

GRANDAL., S. Pedro de. No Nomenclátor

de Floridablanca aparece como pertencente á xurisdicción do Alcalde Maior e máis do A. Ordinario, pero é nesta última onde aparece con máis frecuencia na documentación. 124 v. (1816/17).

GÚIMIL., S. Cristobo de. 41 v. (1816/17).

LARAXE, S. Mamede de. 80 v. (1816/17). "Pobl. 379 hab. Sit. en terreno montuoso, con vertientes á la ría de Eume. Prod. maíz, trigo y vino, y cria algun ganado lanar, vacuno y de cerda" (DGU, t.V, 1832).

LIMODRE, St^a Aia de. 52 v. (1816/17). "Arzob. de Santiago. Pobl. 254 hab. Su parroquia comprende los lugares de Afonte, Camino Real, Campanario, Castillon, Peña de Seijas, Rio, Castro y Souto Bello, y ella misma está unida á la de San Salvador de Maniños. Sit. sobre la ría que va á Puente de Eume. Pasa por su centro el camino que conduce desde el puerto del Seijo á Puente de Eume. Prod. trigo, maíz, centeno, cebada, vino, habas, patatas y toda clase de frutas" (DGU, t.V, 1832).

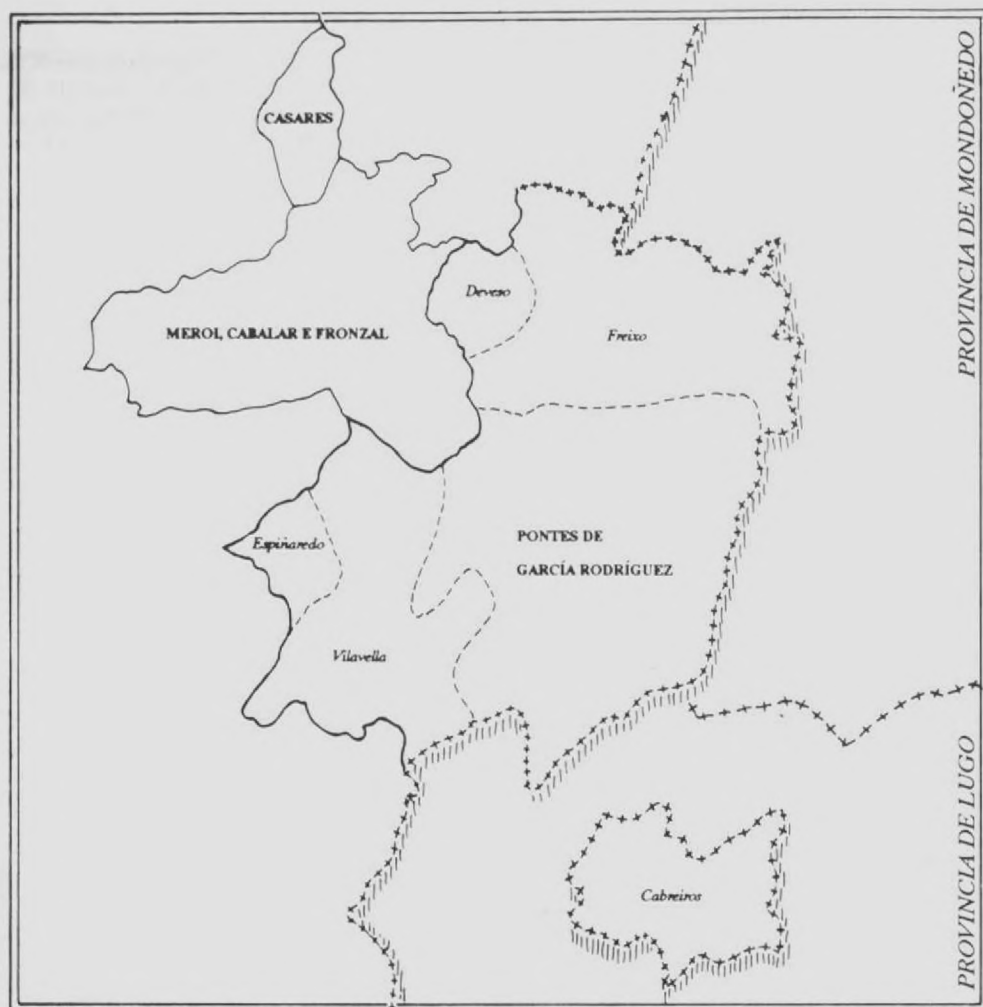
MAGALOFES, S. Xurxo de. 57 v. (1816/17). "Pobl. 259 hab. Situada sobre la ría del Ferrol, cerca de su margen meridional. Produce trigo, cebada, maíz y vino" (DGU, t.V, 1832).

MANIÑOS, S. Salvador de. 119 v. (1816/17). "Arzob. de Santiago. Pobl. 756 hab. Su parroquia está unida á la de Sta. Eulalia de Limodre. Es del arciprestazgo de Bezoucos y se compone de los lugares de Abeledo, Aldea, Armada, Baqueiro, Breda, Chauda, Couceiro, Omonte, Piñeiro, Prismos y Ribeira. Situada en frente del Ferrol por la parte de N.O. y O. intermediando la ría, y por E tiene una pequeña altura llamada el Castro de Prismos, en la cual hay restos de algunas antiguas baterías. Produce trigo, maíz, centeno, cebada, vino, habas, patatas y toda clase de frutas. Industrias: 2 fábricas de curtidos. Dista del Ferrol 1/4 de legua por mar y 3 por tierra" (DGU, t.V, 1832).

PERLÍO, S. Estevo de.

PONTEDEUME, Vila de. No Nomenclátor de Floridablanca aparece como pertencente á xurisdicción do Alcalde Maior e máis á do A. Ordinario, pero é nesta última onde aparece repetidamente na documentación (vecindario de 1816/17, etc.). "En la Villa de Puente de Ume el último Domingo de cada

(21) Para unha mellor información sobre as cartas reais de Pontedeume e outros aspectos, véxase o libro de, MILLÁN GONZÁLEZ-PARDO, I., *Toponimia del Concejo de Pontedeume y cartas reales de su puebla y alfoz*. A Coruña, Deputación, 1988.



Xurisdiccions dos Casares, Meroi e as Pontes de García Rodríguez.

mes del año se celebra una feria en dicha Villa, donde concurren frutos de granos, diferentes mercaderes con paños, fábrica del Reyno de Castilla, ganado vacuno y otros géneros de mercadurías del Reyno; cuya feria se hace desde inmemorial tiempo á esta parte en virtud de privilegio de los Señores Reyes, que dice se hallan en pergamino, con su sello de plomo, que se halló en el Archivo de dicha Villa, y contiene otras franquezas. Estos privilegios [(21)] son del Señor Don Enrique, su fecha en Madrid á 16 de Mayo de 1464: este relaciona otro del Señor Rey

Don Juan su padre, y del Señor Don Alonso, y del Señor Don Fernando, que fueron servidos conceder diferentes mercedes á favor de los pobladores de esta Villa, y entre ellas la de hacer mercado cada mes" (Larruga, *Memorias ...*, 1787-1800). 414 v. (1816/17).

SILLOBRE, St^a Mariña de. 92 v. (1816/17).

TORRES, S. Xurxo de. 73 v. (1816/17). No Nomenclátor de Floridablanca figura nas dúas xurisdiccions de Pontedeume, na do Alcalde Maior e na do Alcalde Ordinario. De tódalas

(22) Pode verse unha interesante descripci3n e plano das Pontes e a súa comarca no traballo de, SORALUCE BLOND, José R. "Puentes de G³ Rodríguez y su comarca en el siglo XVIII". En: *Untia*, n^o 3, *Boletín do Seminario de Estudos Mariñáns*, Betanzos, 1987, p. 75-83.

maneiras, o vecindario de 1816/17 sitúa con claridade esta feligresía na xurisdicción da Alcaidía Ordinaria.

VILAMATEO, Santiago de. Na documentación (vecindario de 1816/17, etc.) aparece repetidamente na xurisdicción da Alcaidía Ordinaria, se ben no Nomenclátor de Florida-blanca figura tanto nesa como na da Alcaidía Maior.

Vila e Xurisdicción das Pontes de García Rodríguez (22)

170,5 km². De señorío secular, ten Xusticia Ordinaria en representación do Conde de Lemos. "En la Villa de las Puentes de García Rodríguez (... se gobierna por Alcalde ordinario) se celebra feria en el primer día de cada mes, que dura un día por costumbre: se compone de reses vacunas, cabrunas, ovejunas, cerdos, caballos y mulas, todo del Reyno, y granos: concurren algunos mercaderes con géneros de lanas, así paños como telas, y algunos Asturianos con fierro y potes de metal, clavazon y otras menudencias, azafran, lienzo y estopa, beatillas, mantecas, queso y algunas aves muertas, y otras vivas, todo de este dicho Reyno, excepto lo que conducen dichos Asturianos" (Larruga, *Memoorias ...*, 1787-1800).

Parroquias:

CABREIROS, St^a Mariña de. 49 v. (1816/17). "Obisp. y á 6 leg. E. de Mondoñedo. Jurisdicción Ordinaria. Pobl. 288 hab. Su parroquia tiene un anejo. Se compone de cinco barrios que son: el Coto al S., Cabreiros al N., Touza al O., Chao en el centro y Labore al S.O. Tiene al E. un pequeño monte, y la bañan por N. y S. dos afluentes del río Miño, el uno llamado Chancelos, y el otro de las Aceñas, que unidos corren hacia el S., dirigiéndose al puente Trimaz, y desaguan en el Miño cerca de Lugo. Prod.: trigo, centeno, maíz, avena, mijo, lino, miel y frutas, toda especie de ganados, y muchos árboles" (DGU,t.II, 1831).

DEVESO, St^a María Fiz do. 56 v. (1816/17). "Obisp. de Mondoñedo. Pobl. 286 hab. Sit. en un monte de figura oblonga, que se estiende media legua de S. á N. y 1/4 de E. á O., flanqueado por dos arroyos que corren de S. á N. y se reunen en el mismo punto en que se separa esta parroquia de las de San Juan de Insua y Santiago de las Somozas. En el sitio de la confluencia, llamado Puente de Santochao, se forma un río que toma su nombre de los sitios que

baña; pero es mas conocido generalmente con el de Río Mera. Dominada por el S.E. la altura del monte Cajado, en donde nacen los citados arroyos, la cual es parte de la cordillera que comunica con la Carba y Arca de Montouto, y se dirige al cabo Ortegá; ciñendo el curso del Mera. Produce trigo, centeno, cebada, maíz, avena, patatas y castañas" (DGU,t.III,1831)

ESPIÑAREDO, St^a María de. 49 v. (1816/17). "Obisp. de Mondoñedo. Pobl. 373 hab. Situada en las vertientes meridionales de un estribo de bastante elevación, que se desprende de la cordillera del Cajado, y termina en el Eume, enfrente de la sierra de Moncoro, en la confluencia del río Frai-Bermud. Sus aguas corren al Eume por medio de un afluyente suyo que se pierde en el, entre la parroquia de Vilabella y Riba de Eume. Produce maíz, trigo, centeno y mucha leña" (DGU,t.III,1831)

FREIXO, S. Xoán do. 201 v. (1816/17). "Obisp. de Mondoñedo. Pobl. 1.400 hab. Sit. al pie del monte Cajado, en terreno montuoso, estendiéndose su término un radio de 1,5 leguas, entre las vertientes oriental del Cajado y la división de aguas al Mera y al Sor; su iglesia está construida en el pendiente de este último río" (DGU,t.3,1831)

PONTES DE GARCÍA RODRÍGUEZ, St^a María das. 290 v. (1816/17). Non atopamos en ningunha parte a actual parroquia de S. Mamede das Pontes de G. R., probablemente porque estaba inserta na parroquia de Santa María e así o consideramos. Según o Dicc. de Madoz (1845) "... tiene 3 calles medianamente empedradas con 56 casas ..." VILAVELLA, St^a María de. 120 v. (1816/17).

Xurisdicción de Pruzos

64,25 km². De señorío secular, ten Xusticia Ordinaria en representación do Conde de Lemos (1789). No vecindario de 1816/17 atopamos que esta xurisdicción se agrandou ó integrar tamén ó couto de Parada e ás súas parroquias de Bandoxa, Parada e Reboredo.

Parroquias:

ADRAGONTE, Santiago de. Arzob. de Santiago. 329 hab. en 1831. "Prod. centeno, maíz y patatas" (DGU,t.I,1831).

AMBROA, S. Tirso de. Arzob. de Santiago. 173 v. (1816/17). "824 hab." (DGU,t.I, 1831).

BERINES, St^a María de. "Arzob. de

Santiago...Pobl. 607 hab. Tiene por aneja San Lorenzo de Irijoa. Sit. en la vereda real de Betanzos á Villalba, en la falda del monte Raña y orillas del rio Mandeu, que por medio de un buen puente facilita el cruceo de Carballo-torto para el Ferrol. Prod.: centeno y maiz" (DGU,t,II,1831).

CORUXÓU, S. Salvador de. "*Arzob. de Santiago...Pobl. 240 hab. Sit. en terreno montañoso, á la derecha y muy cerca del rio Eume. Prod.: centeno, maiz y patatas*" (DGU,t,II,1831).

ESPERELA, "*Partido de*". Aparece dentro desta xurisdicción nos documentos, pero non se cita no Nomenclátor de Floridablanca, quizais por non ter a categoria de parroquia. O que sí está claro é que pertencía a esta xurisdicción e por iso a sinalamos no mapa (a súa delimitación é moi clara). Hoxe está unida á parroquia de S. Xulián de Vigo, que daquela pertencía á xurisdicción de Vilamourel.

CHURÍO, S. Martín de. "*Arzob. de Santiago... Pobl. 286 hab. Sit. en la margen derecha del rio Mandeo. Prod.: centeno, maiz y patatas*" (DGU,t,II,1831).

IRIXÓA, S. Lourenzo de.

PADERNE, S. Xoán de.

VIÑA, St^a Aia da.

"Coto redondo" e xurisdicción de Reguela

3,5 km². De señorío eclesiástico, ten Xusticia Ordinaria polo Mosteiro de Lourenzana da Orde de San Bieito (1789).

Parroquias:

REGUELA, S. Vicente de.

Couto e xurisdicción de Santa Cecilia

De señorío secular, ten Xusticia Ordinaria en representación de Don Joseph Bermúdez Villar de francos (1789).

Parroquias:

TRASANCOS, St^a Cecilia de. "*Obispado de Mondoñedo. Juez Ordinario. Pobl. 420 hab...Produce trigo, maíz, vino, algún centeno y mucha fruta*" (DGU, t,X,1834).

Couto e xurisdicción de Sedes

13,375 km². De señorío secular, ten Xusticia Ordinaria polo Marqués de San Saturnino.

Parroquias:

PLACENTE, S. Vicente de.

SEDES, S. Estevo de.

Coutos e xurisdicción de Serantes e Serantellos

7,25 km². De señorío secular, ten Xusticia Ordinaria polo Conde de Lemos y por Don Rodrigo Valerio (1789). Aparece unido frecuentemente ó couto de Serantellos. "*Martin Antonio do Miño theniente Juez hordinario de este dicho coto de Serantes, y D. José Vicente de Ocampo Juez hordinario del Coto de Serantellos*" (1809).

Parroquias:

SERANTES, S. Salvador de. "*Obispado de Mondoñedo, vicaría de San Mateo de Trasancos, jurisdicción de su nombre. Su parroquia comprende las aldeas de Abelleira, Aneiro, Barca, Bosque, Corrales, Faga [sic], Gaudera, Malata, Montecoruto, Outeiro, Pazos, Pescante, Serantellos, Souto, Viladoniga y Vilasanche. Situada en la inmediación del Ferrol entre las de Chamorro y Graña. Produce granos, legumbres y algún vino* (DGU,t,VIII,1833).

"Jurisdicción, Merindad y Marquesado de San Saturnino y sus Cotos agregados" (1809)

26 km². De señorío secular, ten Xusticia Ordinaria polo Marqués de San Saturnino. Neses coutos agregados inclúe en ocasións ó do Pedroso e tamén ó de Piñeiros (éste ás veces aparece calificado de "*Partido de ...*", sempre dentro da xurisdicción de S. Saturnino. "*En el Coto de San Saturnino, los primeros Domingos de cada mes del año se celebra una feria en dicho distrito, sin que conste haya privilegio alguno: se compone de ganados y comestibles*" (Larruga, *Memorias ...*, 1787-1800).

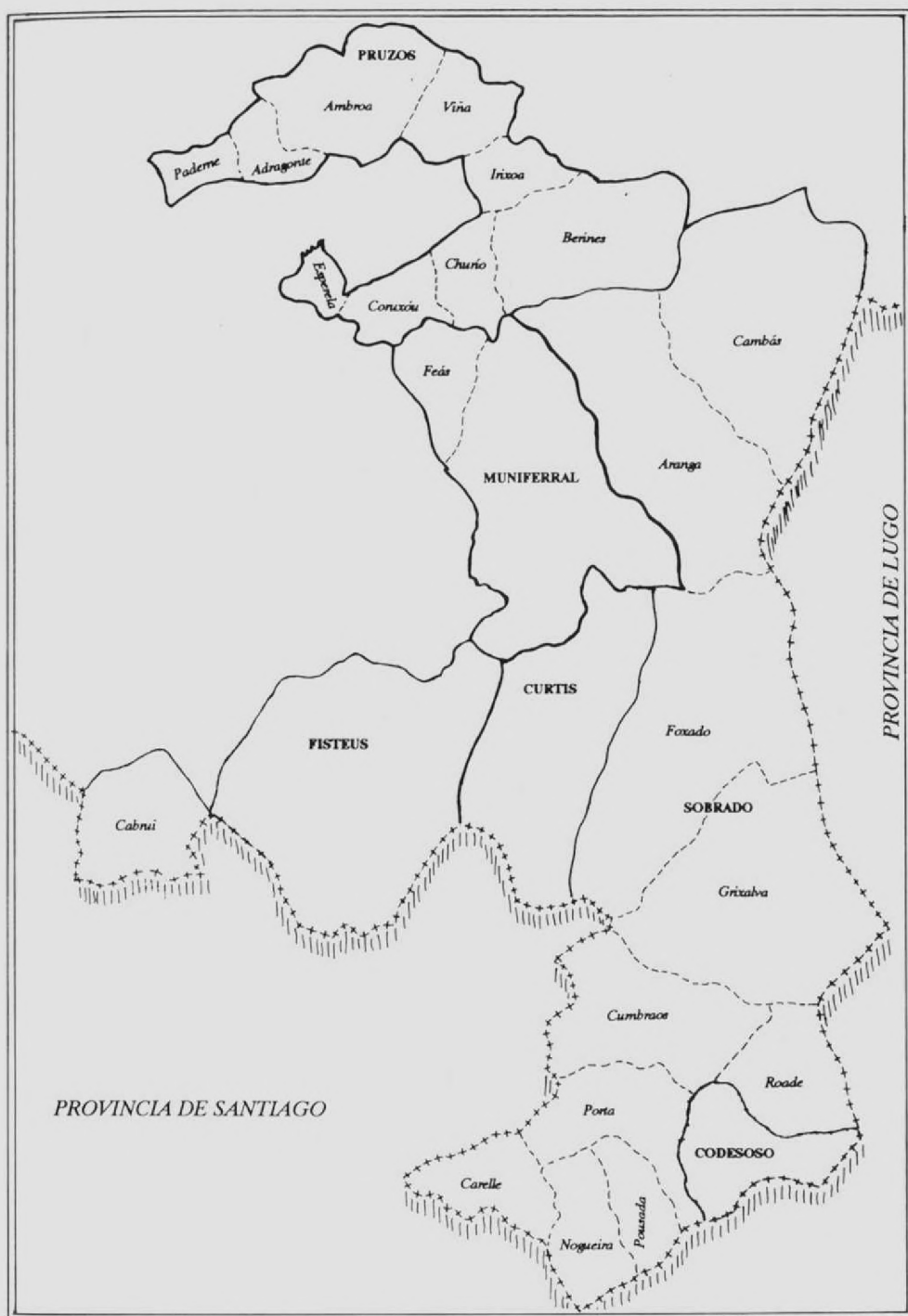
Parroquias:

MONTE, St^a Mariña do, "*Partido de S. Saturnino del*".

SAN SATURNINO, St^a María de.

Xurisdicción de Sobrado

210,5 km². De señorío eclesiástico, ten Xusticia Ordinaria polo Mosteiro de Sobrado da Orde de San Bernardo. Contén frecuentemente o couto de Maial e así aparece no Nomenclátor de Floridablanca, polo que ás parroquias que seguen habería que engadir as do dito couto (v. arriba), cousa que facemos poñéndoas entre corchetes. "*El primer Domingo de cada mes en el sitio que llaman Via-Sacra, junto al Monasterio, Orden de San Bernardo*



Xurisdiccións de Codesoso, Curtis, Fisteus, Muniferral, Pruzos, e Sobrado.

del Lugar de Sobrado, se celebra feria de algunas menudencias del país y del Reyno, en virtud de privilegio que dice tiene dicho Monasterio; y otra de ganados mayores en dicho sitio" (Larruga, *Memorias ...*, 1787-1800). "El licenciado Don Antonio García Vaamonde Abogado de la Real Audiencia de este reyno, Juez y Justicia hordinaria en la Jurisdicción de Sobrado, y Alcalde mayor en ella de sus cotos y agregados" (1809).

Parroquias:

[ARANGA].

[CABRUI].

[CAMBÁS].

CARELLE, S. Lourenzo de. "Arzob. de Santiago...Pobl. 397 hab. Sit. sobre la izda. y á media legua del rio Tambre. Domínala por el S. la cordillera que divide las aguas que van á este rio y al Ulla" (DGU,t.II,1831)

CUMBRAOS, S. Xulián de. 81 v. (1816/17). "Pobl. 241 hab. sit. en la cordillera que desde las Pias divide las aguas de los rios Tambre y Mandeo, á 1/4 de leg. de ambos. Prod.: granos, lino, patatas y pastos, y cria ganados" (DGU,t.II,1831).

[FOXADO].

GRIXALVA, S. Xulián de.

NOGUEIRA, S. Xurxo de ("partido de Nogueira"). 39 V. (1816/17).

[PORTA].

POUSADA, S. Mamede de.

ROADE, S. Andrés de. 31 V. (1816/17).

Jurisdicción de Trasancos

58,875 km². De señorío secular, ten Xusticia Ordinaria en representación do Marqués de Castelar. "Se estiende 2,5 leguas de largo y media de ancho, y comprende 10 felegrestas. Situada entre Cedeira y el Ferrol" (DGU,t.X,1834).

Parroquias:

ATIÓS, S. Mamede de. Según o Dicc. de Madoz (1845) "... comprende los lugares y barrios de Aguamehá, Aldarate, Atios de Abajo, Atios de Arriba, Bacorelle, Basillon, Cardino, Carreira, Chamorro, Cobas, Graño, Mourela, Pereira, Piñeiras, Ponte, Postamayor, Poulo, Robaleira y Soutobello: mas de 100 casas rústicas ... la iglesia parroquial en que se celebra misa mas de una vez al mes, es aneja de Sta. Eulalia de Baldoviño ... Confina por N. con la ribera, costa y mar Cantábrico, por E. con la parroquia de Pantín; por S. con la matriz, y por O. con el

arenal y ribera Frouseira: ... 120 v., 470 almas".

AVIÑO, S. Miguel de.

CASTRO, St^a María de. "Prov. de Betanzos, obisp. de Mondoñedo, jurisd. de Trasancos. Pobl. 452 hab. Sit. á 1 leg. N. del dep. del Ferrol, en una colina, por la que pasa el camino que conduce desde dicha ciudad á Cedeira; sus aguas corren á la ria del mismo Ferrol por un arroyo que desemboca en ella en la parroquia de Juvia, dirigiéndose otras á la costa por otro arroyo que riega las de Val, Sequeiro y Val de Tribes. Prod.: granos, patatas, lino, pastos y ganados" (DGU,t.II,1831).

LAGO, Santiago de. "Pobl. 553 hab. Es anejo de St^a María de Sequeiro. Sit. al N. de su matriz en la costa del mar. Prod. centeno, cebada, algun trigo y legumbres" (DGU,t.V,1832). Según o Dicc. de Madoz "el término confina por el N. con San Mamed de Atios, al E. con Santa Eulalia de Baldoviño y S. Miguel de Aviño, por el S. con S. Bartolomé de Lourido, y por O. con Santo Tomás de Taraza".

LOURIDO, S. Bartolome de. "Obispado de Mondoñedo. Pobl. 176 hab." (DGU,t.V,1832).

MEIRÁS, S. Vicente de.

SEQUEIRO, St^a María de.

TARAZA, St^o Tomé de.

VALDETIRES, S. Martiño de.

VALDOVIÑO, St^a Aia de.

Couto e xurisdicción de San Mateo de Trasancos e Vilar

7 km². De señorío eclesiástico e tamén de señorío secular, ten Xusticia Ordinaria en representación do Mosteiro de Lorenzana (da Orde de San Bieito) e do Conde de Lemos. O Nomenclátor de Floridablanca non fala da feligresía de Vilar, que si se atopa na documentación.

Parroquias:

TRASANCOS, S. Mateo de. "Obispado de Mondoñedo. Juez Ordinario. Pobl. 500 hab. Sit. en una colina por la que pasa el camino del Ferrol á Cedeira, con vertientes á la ria del Ferrol, a la que se dirigen por medio de un arroyo que desemboca en ella en la parroquia de Juvia. Produce granos, patatas, lino y pastos, y cria ganado (DGU,t.X,1834). Según o Dicc. de Madoz "... consta de los lugares de Bacariza, Barcia, Cabeiro, Calvario, Calliqueira, Carabuchal, Carballo, Conde, Curro, Fontela, Junto á la Iglesia, Molino de Viento, Pasarón y Vilar con 70 casas ... el término confina por N. con la feli-

gresía de Bal; E. Castro; S. Leixa, y O. Mandiá ... 72 v., 379 almas."

VILAR de San Mateo. No Dicc. de Madoz aparece como un lugar da parroquia de S. Mateo de Trasancos.

Couto e xurisdicción de Val

13,25 km². De señorío secular, ten Xusticia Ordinaria en representación de Don Albaro Pita, o Conde de Maceda e o Marqués de San Saturnino.

Parroquias:

VAL, St^a María a Maior de.

Couto e xurisdicción de Vilamourel

12,375 km². De señorío secular, ten Xusticia Ordinaria en representación do Conde de Maceda. "Don Diego Antonio Ribera theniente

de Alcalde maior y xusticia ordinaria en el coto de Villamourel, Vigo, Medín y Casa y torre Solariaga de Lanzós y Vilozás [de la ciudad de Betanzos]".

Parroquias:

VIGO, S. Xulián de.

VILAMOUREL, S. Xoán de.

Couto e xurisdicción de Xubia

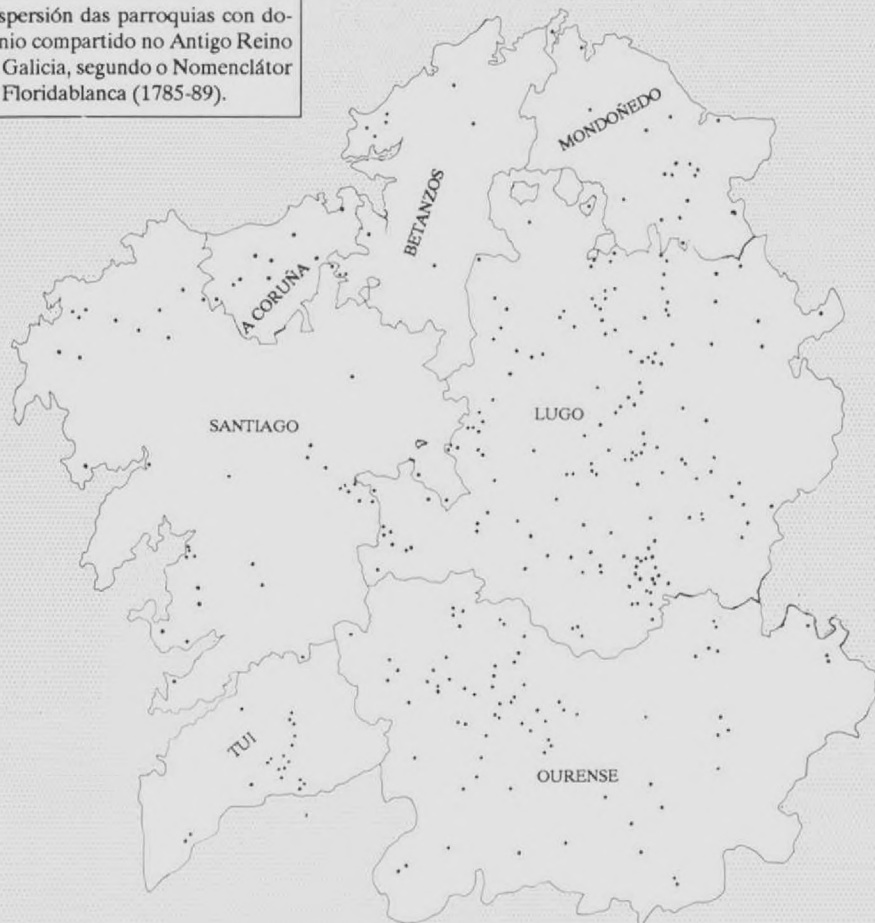
11 km². De señorío secular, ten Xusticia Ordinaria en representación de Don Joseph Bermúdez Villar de Francos (1789).

Parroquias:

CARANZA, St^a María de. 92 v. (1816/17).

XUBIA, S. Martín de. 236 v. (1816/17). É de supoñer que as distintas parroquias de hoxe con ese nome e distintas adscripcións relixiosas estaban fundidas en S. Martín de Xubia.

Dispersión das parroquias con dominio compartido no Antigo Reino de Galicia, segundo o Nomenclátor de Floridablanca (1785-89).



III. O DOMINIO XURISDICCIONAL: EXTENSIÓN E DESEÑO

A) O reparto do poder xurisdiccional sobre os homes e as terras

O reparto do dominio xurisdiccional na provincia de Betanzos, como tamén aconteceu no resto do Reino de Galicia, sufrirá unha evolución dende os lonxanos tempos en que os Reis Católicos impuxeron as bases de partida do Estado Moderno ata que as Cortes de Cádiz en agosto de 1811 decretaron a desaparición dos señoríos, que pasarán a integrarse na Coroa. Este é o motivo fundamental que imposibilita unha valoración polo miúdo do tema. Só queda, polo tanto, tomar como referencia o estado no que se atopaba nun determinado momento; neste senso o Nomeclátor de Floridablanca (23), aínda que ten algúns erros, presenta unha visión xeral en época serodia, cando xa os sucesivos axustes tiñan cristalizado nunha situación que se mantiña estable dende 1733.

Para poder valora-la importancia dos distintos tipos de dominio xurisdiccional, empregáronse dous criterios: a extensión e o poboamento, se ben quedaría moito máis completo con datos referentes á potencialidade económica, é dicir, á riqueza. Para estima-lo primeiro aspecto, recurrimos ó xa referido Nomeclátor de 1785 (editado no 1789), mentres que para o tema demográfico serviu como referencia as *Revisións* do Catastro mandado elaborar polo Marqués de la Ensenada no 1751, complementado cunha proxección de 1831, pouco antes de que desaparecese definitivamente o Antigo Réxime.

TIPO DE DOMINIO	EXTENSIÓN		POBOACIÓN (EN VECIÑOS)			
	km ²	%	1760 (Nº)	%	1831 (Nº)	%
Dignidades eclesiásticas	142,6	5,7	1.359	5,6	4.582	3,6
Mosteiros	490,5	19,7	2.209	9,2	11.259	9
Nobreza titulada	1.172	47	11.989	50	61.736	49,4
Fidalguía	179,1	7,2	1.477	6,1	5.286	4,2
Reguengo (por S. M.)	433	17,4	5.978	24,9	36.409	29,1
Mixtos	74,7	3	981	4,1	5.748	4,6
Total	2.491,9		23.993		125.020	

A primeira conclusión que se tira destes datos é o contundente predominio da nobreza titulada, que monopoliza a metade dos homes e case a mesma proporción das terras. Séguelle en importancia o reguengo, sobre todo no eido demográfico, debido á grande extensión do correximento brigantino e á poboación asentada tanto alí coma no Ferrol e a Graña; a potencialidade desta base naval queda plasmada nos datos de 1831. No inexacto vecindario de Lucas Labrada, corresponderíalle o 36,1 % dos fo-

(23) "ESPAÑA DIVIDIDA EN PROVINCIAS ...", *Op. cit.*

gares da provincia, trabucándose craramente por exceso, mentres que co abadengo anda máis atinado, asignándolle ó redor do 8,8%. Os mosteiros teñen bastantes territorios, pero estes amosan unha baixa densidade de ocupación, detectándose unha grande diferenza entre ámbolosdous parámetros. Na provincia de Betanzos non están representadas nin a xurisdicción veciñal nin a das Ordes Militares, con escasa relevancia no conxunto do Reino, e case restrinxida a última a certas zonas de Ourense e Lugo (24).

Dentro destes grupos existen diferencias en canto á importancia de cada un dos seus integrantes. O contraste máis acusado detéctase no seo da nobreza titulada.

Táboa 2. Posesións xurisdiccionais da nobreza titulada

CASA OU LINAXE	EXTENSIÓN		VECIÑOS NO 1760	
	km ²	%	Nº	%
Conde de Lemos	742,3	29,8	7.629	31,8
Marqués de Astorga	268,7	10,8	2.866	11,9
Marqués de Castelar	70,1	2,8	414	1,7
Marqués de S. Saturnino	53,6	2,1	574	2,4
Marqués de Alcañizas	12,5	0,5	265	1,1
Conde de Maceda	12,4	0,5	155	0,6
Marqués de Figueroa	11,2	0,4	86	0,4

Facendo unha comparanza coa situación destas linaxes no conxunto do Reino, vese que o Conde de Lemos é o Señor tardofeudal máis poderoso, por riba do Arcebispo de Santiago; con el están no cumio deste colectivo as Casas de Astorga e Maceda; nun lugar intermedio aparecen os de Alcañizas, Castelar e San Saturnino, mentres que o Marqués de Figueroa fica nos últimos postos.

Non cabe a menor dúbida de que na provincia de Betanzos a primacía corresponde á Casa de Lemos, mentres que o Marquesado de Astorga ocupa un lonxano segundo lugar, e do resto só cabe salientar ó Marqués de San Saturnino.

Seguindo o criterio de implantación provincial, poderían dividirse en tres categorías: unha primeira na que estarían os de Lemos, Astorga, Alcañizas e Maceda, que tamén posúen importantes territorios fóra da provincia; en situación intermedia, o Marqués de Castelar, e con presenza inferior, os Marqueses de San Saturnino e Figueroa.

Para comprender un pouco mellor esta xerarquización, hai que ter presente a antigüidade dos seus títulos nobiliarios. Os señores máis poderosos acadaron a calidade de nobres durante as loitas feudais e a guerra civil do século XV, mentres que os restantes ascendían de poderosas familias fidalgas encumiadas nos críticos reinados

(24) Esta valoración coincide en xeral coa de Ríío Barja e cos datos elaborados por Eiras Roel, estribando as diferencias en que este investigador non ten en conta os "arranxos parroquiais" e porque parece ter excluído ós eclesiásticos do vecindario (RÍIO BARJA, F. X. "A división de Floridablanca". En: *Silva*, 3. Santiago, Fundación Celso Emilio Ferreiro, 1990, p. 111; EIRAS ROEL, A. "El señorío gallego en cifras: Nómina y ranking de los señores jurisdiccionales". En: *Cuadernos de Estudios Gallegos*, 103. Santiago, 1989, p. 117).

dos últimos Austrias (25). Por outra banda, os nobres máis sinalados practicaron unha política de alianzas matrimoniais que acrecentaron notablemente as súas posesións: o IV^o Conde de Lemos, Don Fernando Ruiz de Castro, casouse no 1523 con Dona Tareixa de Andrade, filla do Conde de Andrade, levando ademais esta unión anexa o Condado de Villalba e o Marquesado de Sarria; Don Álvaro Pérez Osorio, III^o Marqués de Astorga, casou en primeiras nupcias con Dona Isabel Sarmiento Zúñiga, III^a Condesa de Santa Marta de Ortigueira, agregando logo o Condado de San Román. Tamén habería que anota-lo feito de que Don Santiago Alonso de Lanzós, I^o Conde de Maceda, herdase polo seu pai as posesións betanceiras, mentres que os dominios ourensáns os recibiu por vía materna (26).

No que respecta ós mosteiros, están representados os de Sobrado, Monfero e Montefaro, que tiñan a casa principal asentada na mesma provincia, e logo os de Lourenzá (Mondoñedo) e San Martiño Pinario (Santiago). Este último era o segundo máis poderoso de Galicia, o de Sobrado ocupaba un nivel medio, mentres que os restantes tiñan unha cativa representatividade. Como é común, todos eles eran de monxes bieitos ou bernardos, que se caracterizaban pola súa antiga raigame e poderío, agás o mosteiro de Montefaro, pertencente á Orde Terceira de San Francisco, explicable pola especial circunstancia da doación da potestade xurisdiccional, á que nos referiremos máis adiante.

Moitos dos conventos galegos foron reformados nas derradeiras décadas do s. XV e primeiras do seguinte, por iso os vellos cenobios de San Salvador de Cines (cos seus anexos de Espenuca e Vilamateo) e de Bribes quedaron baixo a dependencia de San Martiño Pinario, tal como aconteceu con outros moitos (27). Neste mesmo sentido, o mosteiro de Xubia, por vontade do último prior, agregouse no 1518 ó de Lourenzá, aínda que logo será desamortizado por Felipe II (28); pola súa parte xa vimos na xurisdicción da Alcaldía Maior de Pontedeume como a Colexiata de canónigos regulares de San Agustín existente en Breamo dou no 1569 a súa xurisdicción e vasalaxe do couto de Breamo en foro perpetuo ó Marqués de Sarria ...

Da fidalguía pouco se pode dicir, tendo como principal característica a atomización das súas posesións territoriais, o mesmo que acontecía no conxunto do Reino. Boa proba diso son os datos que mostramos na táboa 3.

Este fenómeno chega á súa máxima expresión ó constatar-se que a meirande parte dos dominios compartidos, tanto no eido administrativo como no fiscal, pertencían en gran medida á fidalguía. Así, a Xurⁿ. de Somozas, dependía de D. Gregorio Santiso, de D. Juan Tizón, do Conde de Maceda e do Marqués de San Saturnino; a de Val era propia dos mesmos nobres, xunto con D. Pedro Pardo e D. Álvaro Pita.

(25) Os títulos do Conde de Lemos e do Marqués de Astorga datan de 1465; pola contra, o Conde de Maceda conqueiruno no 1654; o Marqués de Figueiroa no 1675; o de San Saturnino no 1688; e o de Castelar no 1693.

(26) Os datos xenealóxicos poden verse en: BUGALLAL Y VELA, J. "Lemos", "Maceda" e "Trastámara", na *Gran Enciclopedia Gallega*, t. 19, p. 30; t. 20, p. 20 e t. 29, p. 144; MARQUÉS DEL SALTILLO, *Historia Nobiliar Española*. Madrid, 1951, t. I, p. 168-169; GONZÁLEZ LÓPEZ, E. *Bajo la Doble Águila (Galicia en el Reinado de Carlos V)*. Santiago, 1979, p. 113; CHAO ESPINA, E. *Libro de Santa Marta de Ortigueira*. Ortigueira, 1987, p. 115.

(27) Sobre a Reforma véxase: LÓPEZ FERREIRO, A. *Galicia en el último tercio del siglo XV*. Santiago, 1883 (reed. Vigo, 1968), p. 177-178; GARCÍA ORO, J. *La Reforma de Religiosos Españoles en tiempos de los Reyes Católicos*. Valladolid, 1969.

(28) SARALEGUI Y MEDINA, L. *Los benedictinos en Juvia*. Ferrol, 1907, p. 10.

Esta pequena nobreza de orixe rural, por medio de adquisicións e casamentos endogámicos, nalgúns casos irá sumando posesións en distintas provincias, aínda que nunca chegarán a ser numerosas nin importantes. O Nomenclátor de 1785-89 revela que participaban desta característica D. José Bermúdez, D. Justo G. Tenreiro e D. Antonio Ordóñez, dono este das xurisdiccións de Codesoso (Betanzos), Damil e Femil, Narla de S. Paio e da parroquia de Cirio na de Lea (Lugo).

Táboa 3. Dominios xurisdiccionais da fidalguía betanceira

TITULAR NO 1787	Km ²	Veciños no 1760
D. José Ramón Quiroga	40,9	281
D. Antonio Varela	45,4	196
D. José Norberto Moscoso	30,6	192
D. Justo Gabriel Tenreiro	25,2	367
D. José Bermúdez Villardefrancos	13,2	189
D. Antonio Ordóñez	11,4	45
D. Gaspar Maldonado	7,7	49
D. Antonio Nogueirido	4,6	51

B) A evolución xurisdiccional: das doacións medievais ós concellos constitucionais

A orixe dos dominios xurisdiccionais remóntase á Idade Media, comenzando polas doacións que os monarcas casteláns e poderosos particulares fixeran ós primeiros mosteiros que se ían establecendo no solar galaico. Detrás desta política da Coroa agachábase un evidente interés por fortalecer unhas alianzas que respaldasen o poder real fronte ás pretensións dos señores feudais, aínda que tamén tiñan a finalidade de artella-la repoboación do territorio.

Os máis antigos cenobios galegos foron recibindo sucesivas mercedes, sobre todo durante os séculos XI-XIII, ata chegar a converterse en importantes centros de poder político, aínda que nas centurias seguintes sufrirán as investidas da nobreza laica terratenente, producíndose grandes perdas que os levarán a unha notable decadencia. Todo o dito exemplifícase na táboa 4 (29).

Nembargantes os monarcas víronse na obriga de salvagarda-los privilexios destes mosteiros que estaban baixo a súa protección. Así, no 1232 Fernando III ratifica o carácter señorial da Xurisdicción que Monfero exercía sobre os seus vasallos; no 1291 Sancho IV sentencia contra a Xusticia de Pontedeume para que os homes dependentes do dito convento só fosen ante o Merino posto polo abade ou prior; finalmente, en 1309, Fernando IV confirmará o anterior privilexio.

Como xa se adiantou, mención aparte merece o mosteiro franciscano de Chanteiro, o cal foi trasladado no 1392 ó outeiro de Montefaro por vontade de Fernán Pérez de Andrade, quen cinco anos despois lle entregou a vila de Mugaros e os coutos de

(29) VAAMONDE LORES, J. "Importante escrito de donación otorgado por Don Bermudo, rey de Galicia, al Monasterio de S. Juan de Cabeiro". En *Boletín de la Real Academia Gallega*. Santiago, 1924; COUCEIRO FREIJOMIL, A. *Historia de Penedeume y su comarca*. Pontedeume, 1981 (1ª ed. 1944); SAA BRAVO, H. *El Monacato en Galicia*. II vol. A Coruña, 1972; PALLARÉS, M. C. *El monasterio de Sobrado: un ejemplo de protagonismo monástico en la Galicia Medieval*. A Coruña, 1979; COLOMAS, G. M. *El Monasterio de Santa María de Sobrado*. León, 1980; YÁÑEZ NEIRA, D. "Monfero", en *Gran Enciclopedia Gallega*, t. 21, p. 157-158; CAL PARDO, F. *El monasterio de San Salvador de Pedroso en tierras de Trasan-cos*. A Coruña, 1984.

Táboa 4. Algunhas doazóns e acoutamentos medievais dos mosteiros brigantinos

DATA	LUGAR	MOSTEIRO	MONARCA
934	Bermui	Caaveiro	Bermudo I
1107	Caaveiro	Caaveiro	Alfonso VII
1120	Pedroso	Pedroso	Alfonso VII
1135	Monfero	Monfero	Alfonso VII
1154	Bravío	Cines	Alfonso VII
1164	Bermui e Eume	Caaveiro	Fernando II
1177	Buriz e Labrada	Monfero	Fernando II
1232	Eríns	Caaveiro	Fernando III
1288	Oza, Leza e Coirós	Brives	Sancho IV

Miño e Bemantes, que antes tiñan sido dos Cabaleiros Templarios (30).

Unha idea bastante completa do dominio señorial que detentaban os máis importantes cenobios betanceiros nos albores da Idade Moderna, dedúcese da relación que o Licenciado Arévalo, Correxidor da Coruña e Betanzos, envía no 1553 á Corte (31).

"A dos leguas de Betanzos hay un Monasterio de frayles bernardos que dizen Monfero, tiene gran jurisdicción y hasta doscientos çinquenta vasallos, no renta quasi nada porque como he dicho todas las posesiones o heredades que labran son del Monasterio. El mayor interese dello son las penas en que caen y los condenan que se las lleva el señor y la diezma de las execuciones, pero esto va vendido y entra en la renta de la jurisdicción. Dixen que no vale más cada vasallo destes, con la jurisdicción y renta, de hasta seis mill maravedís porque aca no tienen más cuenta de que vendido el vasallo, entra la jurisdicción y renta del.

Hay hacia Betanzos el Monasterio de Sobrado de frayles bernardos: dizen tiene quasi quinientos vasallos alrededor, todos en una pieça y muy larga jurisdicción. Rentan muy poco al Monasterio por lo que he dicho. Valen al mesmo preçio que los de arriba.

Hay otro monasterio que dizen Cabeiro de frayles agustinos reglares que tienen hasta doscientos vasallos, rentan como los pasados e son del mismo preçio.

Hay otro coto de San Martino de Joyba de frayles benitos; tiene hasta çinquenta vasallos, poco más o menos, y del preçio de los pasados".

Sobre o fundamento das posesións que tiña o Cabildo de Santiago pouco se pode dicir. Na Bula dictada no 1178 polo Pontífice Alejandro III confirmando os dominios da Igrexa Compostelá, xa aparecen testemuñada-las parroquias que comprenderán a futura Xurisdicción de Árbol, dentro do bispado mindoniense. Esta posesión queda confirmada por un documento de 1523, aínda que agora baixo a denominación de couto de Árbol e Pedre estaban integradas sete freguesías, catro máis das que aparecen no Nomenclátor de Floridablanca (32).

As orixes do Correximento de Betanzos pérdense na noite dos tempos, pero non

(30) MONTERO ARÓSTEGUI, J. *Historia de El Ferrol*. Ferrol, 1858 (reed. 1972), p. 30; COUCEIRO FRELJOMIL, A. *Historia de Puente deume ... Op. cit.*, p. 167.

(31) GUILARTE, A. M. *El Régimen Señorial en el siglo XVI*. Madrid, 1962, p. 428-429.

(32) LÓPEZ FERREIRO, A. *Historia de la S. A. M. Iglesia de Santiago*. Santiago, 1901-1905, t. IV, p. 130 e t. VIII, p. 154. No apéndice documental LII dot. IV pode lerse: "*In episcopatu quoque mindoniensi villas sancti Martini de Placiis, sancte Eulalie alte, Sancti Martini de Rivoaverso, Sancti Laurentii de Arbore, sancte Marie de Villapetri*".

cabe dúbida que a cidade fundada no ano 1219 por Alfonso IX de León, vaise ver favorecida polos monarcas casteláns, os cales sempre valoraron en moito a súa postura antinobiliar. Neste contexto, no 1286 Alfonso X entrega á vila brigantina o señorío sobre o couto de San Salvador de Cecebre, véndose precisada nos finais do s. XV a pleitear pola súa posesión coa cernuda linaxe dos Mariñas. Nun documento real de 1493 aparecen integrando o alfoz ou terra de Betanzos as parroquias de Viñas, Tiobre, Bravío e Armea (33). No Catastro de Ensenada reséñase que dos Propios da cidade, pouco máis de 265 réas eran destinados cada ano para pagar ó mosteiro de San Martiño Pinario, por vía do Priorato de Cines, o foro da xurisdicción civil e criminal que exercía sobre as freguesías de Armea, Colantres e Bravío.

A nobreza galega tivo nos séculos XIV e XV a súa época dourada, cando aproveitando as liortas feudais conqueiriu apoderarse dunha gran cantidade de territorios que pertencían á monarquía ou eran propiedade dos ricos pero febles mosteiros. Os señores galegos adquiriron os seus dominios por tres vías: a primeira derivou das doacións que lle fixeron os Reis casteláns, como pago ós servicios prestados ou en precio dunha alianza política e militar. No ano 1371 Enrique II *o das Mercedes* entregou a Fernán Pérez de Andrade "o Boo" as vilas de Pontedume e O Ferrol, e dous anos despois recibirá o señorío de Vilalba (Lugo), mentres que no 1377 lle daba o castelo de Narahío con tódalas súas pertenzas (34). Por esas mesmas datas García Rodríguez de Valcarcel vese beneficiado polo propio Enrique II co señorío das Pontes, así como coas freguesías de Moeche e Santa Cruz (35). No 1445 Juan II deu a vila de Santa Marta de Ortigueira ó Adiantado Maior de Galicia, Diego Pérez Sarmiento, irmán do primeiro Conde de Rivadavia (36).

A segunda vía, moi espallada durante esta época serodia, consistiu en facerse coas encomendas dos mosteiros e catedrais, que rematan convertíndose en propiedade destes cabaleiros feudais. Os Andrade controlaban as encomendas dos conventos de Cines, Caaveiro e Monfero, mentres que os Ulloa monopolizaban as de Sobrado (37). A importancia deste fenómeno foi tan grande que xa ben rematado o medievo, as consecuencias aínda se deixaban sentir con intensidade. Cara a 1607 o Visitador Eclesiástico Gerónimo del Hoyo debuxaba con tintes escuros a situación do mosteiro de San Martiño Pinario de Santiago (38):

"Este real monasterio solía tener innumerables cotos, jurisdicciones y tierras y muchas dellas tiene aforadas a los mejores deste Reyno, como son a los Condes de Lemos, de Altamira, de

(33) GARCÍA ORO, J. "San Salvador de Cecebre: ¿Un coto de Betanzos?" En: *Anuario Brigantino* 1986, 9. Betanzos, 1987, p. 12.

(34) GARCÍA ORO, J. *La nobleza gallega en la Baja Edad Media*. Santiago, 1981, p. 149-154; MONTERO ARÓSTEGUI, J. *Historia de El Ferrol ... op. cit.*, p. 30; COUCEIRO FREIJOMIL, A. *Historia de Puente-deume ... op. cit.*, p. 115; DEL CASTILLO, A. *Inventario de la riqueza monumental y artística de Galicia*. A Coruña, reed. 1972, p. 365; CARRÉ ALDAO, A. "Provincia de La Coruña". En: *Geografía General del Reino de Galicia*. Barna, 1930, t. II, p. 346.

(35) URGORRI CASADO, F. "Nuevos datos sobre el primitivo Concejo de As Pontes y sobre el señorío de los García Rodríguez". En: *Untia*, 3. Betanzos, 1987, p. 37 e 43.

(36) CHAO ESPINA, E. *De las Costas del Condado de Ortigueira hasta El Ferrol*. A Coruña, 1983, p. 62.

(37) LÓPEZ FERREIRO, A. Galicia en el último tercio...*op. cit.*, p. 162. Este tema das Encomendas tomadas ó abadengo recóllese tamén nos traballos de J. GARCÍA ORO.

(38) DEL HOYO, G. *Memorias del Arzobispo de Santiago*. Santiago, 1607 (reed. Porto e Cía.), p. 61.

Monterrey y otros muchos caballeros y personas particulares de los cuales y en su reconocimiento pagan al dicho monasterio feudos y otros tributos y además de los que tiene aforados y otros que ha dexado perder y le traíen enaxenados, tiene el presente al pie de sesenta cotos y en ellos como tres mil vasallos, los cuales gobierna, administra y rige el abad del dicho monasterio, por diferentes merinos y jueces que nombra y pone en los dichos cotos".

Finalmente, quedaba o recurso da compra, e se ben éste non parece un dos sistemas máis queridos pola nobreza feudal galega, hai constancia dalgunhas transaccións. A viuda do Infante Don Felipe, finado no 1327, vendeu a García Rodríguez de Valcárcel toda a terra de Parga e o castelo de Guitiriz coa súa xurisdicción, aínda que logo por matrimonio dunha filla, o primeiro dominio pasou a Pedro Fernández de Bolaño (39). Dentro da Reforma monástica, o convento de Pedroso quedará unido no 1492 ó de San Martiño de Mondoñedo; pouco despois estes, xunto co cenobio de San Miguel de Colleira, vanse incorporar á Mesa Capitular da Catedral mindonienese, que no 1544 lle vende a Juan Freire de Andrade Lanzós, señor de San Sadurniño, as posesións de Pedroso, Sedes, Doso e Lialongo pola cantidade de 25.000 maravedís ó ano en concepto de vasalaxe, coa obriga de arranxa-la capela maior e outras partes do vello edificio, ademais de recibir 40.000 maravedís cada ano durante 6 lustros en compensación de certas rendas do desaparecido mosteiro de Pedroso (40).

A Casa de Andrade brilou con estrela propia na escea brigantina da Baixa Idade Media, controlando grande parte dos territorios que configurarían a Provincia de Betanzos, ata que a expansión do seu poderío quedou tronzada pola política de control nobiliar posta en práctica polos Reis Católicos. O cronista Vasco de Aponte (41) describe bastante polo miudo as posesión e os privilexios en tempos de Fernán Pérez:

"Ahora tornemos a decir de que se mantenía su estado. Digo yo que me afirmo en que tenía de renta tres mil y quinientas cargas de pan y vino, ... Tenía de dinero en menudencias al pie de ducientos mil maravedises. Tenía de tocinos, carneros, cabritos, marranas, gallinas, capones, perdices, pecado de todas maneras; ahora no se da sino el que quiere; y de bois y vacas le daban tanto presente que no había menester comprarlo; verdad es que entraban setenas. Todos los años del mundo no baxaban de darle de mano besada al pie de tres mil doblas. Tenía soga y cuchillo sobre tres mil y cuatrocientos hombres, los dos mil y trescientos suyos, los mil y trescientos de behetrías que venfan con apelaciones, y de otros más de mil y quinientos hombres, y porque ninguno lo dude daré la cuenta por entero.

Tenía setecientos treinta hombres en Villalba con la villa, y setenta en los Villares, y ciento setenta en Pruzos, sesenta en Ois, trescientos treinta en Puente de Eume o de Andrada, ciento diez en el Faro de Bensoycos, y cuatrocientos cuarenta en Ferrol y su alfoz y otros cotos que tienen juzgado, y en Serantes y Doniños y en San Mateo; ciento veinte en Narahío, sin el coto de Anca; ciento diez en Crobas Queixas e Bouza Longa; cien Perves e Villar mayor e o couto de Leiro que Fernán Pérez dio a Parragués por la prisión de Alonso de Lanzós; dice [diez] que se perdieron en el foro de Montouto e otros diez en Vinceira grande. Ahora conto les vehetrías: Monfero e Caaveiro buenos cuatro cientos sesenta hombres; Ribera del Sor, Ruipar y a graña de Villarente, estas tres casas do mosteiro de Meira, doscientos sesenta vasallos; todo o couto de Pedroso, cien vasallos; Jorbazo e o couto de Anta, sesenta vasallos; Santa Cecilia, veinte;

(39) URGORRI CASADO, F. "Nuevos datos sobre el primitivo Concejo de As Pontes..." *op. cit.*, p. 27.

(40) CAL PARDO, E. *El monasterio de S. Salvador de Pedroso...* *op. cit.*, p. 201-225.

(41) Estos textos foron publicados por: LÓPEZ FERREIRO, A. *Galicia en el último tercio...* *op. cit.*, p. 152; COUCEIRO FREIJOMIL, A. *Historia de Puente deume...* *op. cit.*, p. 202-203 e 217.

Villa Pedre, San Lorenzo de Arbol, Santa Aya de Rego Abeso, sesenta vasallos; Muiño ferral, treinta. Ahora contemos donde tenfa juzgado y vivfan con él: desde el couto de Muras hasta topar con jurisdicción de Meira, ques en terra de costa de Montes, bien tenfa setecientos hombres; do couto da Villa Juan, cuarenta hombres, do couto de Codesido, treinta, que, aunque eran recachones le besaban la mano; otros treinta hombres en San Pedro de Cambás, aunque de ellos tenfa cargo Lope Sánchez de Ulloa; no le podfan excusar otros veinte o treinta no Val de mariz, aunque era de Portomarín; la mitad de Betanzos con su jurisdicción; diez o doce hombres en Andel, que eran de Pedro de Párraga; el couto de Leiro, aunque los tuviese el conde don Sancho, ochenta vasallos; los más de los vasallos que tenfa el conde de Lemos do ponte para mar; otros de Santa Marta e de Vivero, que muy pocos le faltaban de dos mil trescientos hombres. De manera que de todos estos cada un año cogía su dobla; y de otros muchos tratantes que se llamaban a al en el obispado de Mondoñedo, parte de Lugo, y en parte del arzobispado, y de carracas y naos que venfan a Ferrol, crímenes y homicidios, bien tenfa de éstos cada año tres mil doblas; ..."

Logo continúa deixando constancia do poderío desta linaxe na época en que estaba ó frente dela Diego de Andrade:

"Ahora contemos con verdad de la renta que tenfa en que digo que de las tres mil y quinientas cargas de pan y de vino que tenfa su padre, llevaba doña María de Moscoso su madre las seis cientos, y Pedro Fernández su hermano doscientas, y así le vinieron a quedar dos mil setecientas. Mas por la señora doña María su mujer tenfa otras grandes dos mil; tenfa vasallos propios y de behetrías 4.400 vasallos, sobre los cuales tenfa sogá y cuchillo por las casas ambas; y tuvieron cinco mil, sino que Pedro Fernández llegó a Mota de Ois con setenta vasallos, que al tiempo eran propios y sacole en Villalba otros setenta de encomendada, que eran por la Concia de Santiago que él ganó, y otros treinta que llevó a Parragués y asimismo perdió en el couto de Cines tres cientos hombres, porque le trafficó] Fray Pedro Fernández, pero, con todo eso, los más le obedecfan. De vasallaje tenfa quince mil maravedises y otras menudencias de diezmerías y frutas propias y prados que valerán otros cincuenta mil, en que digo que de penas e crímenes e fianzas quebradas que valfan mucho, e presentaciones de beneficios y de otros vasallos que eran fora de su juzgado, bien llegaban a valer tres cientos mil maravedises; en estos entraban setenas de frutos, presentes, touciños, marranas, carneros, capones, gallinas, cabritos, muy mucho ahora se lo traen, y de todas las naos grosas que venfan a su terra le daban presentes, ..."

Durante os últimos anos do reinado de Felipe II produciuse unha crise facendística tan grande que o monarca recurrirá ó Papa para conquistar un permiso co que poder desamortiza-las posesións xurisdiccionais dos señoríos eclesiásticos. En Galicia consérvanse poucas testemuñas deste proceso que se prolongará ata a época de Felipe IV e do que foi principal beneficiaria a fidalguía máis poderosa do reino (42). No que se refire ó territorio brigantino, só hai constancia de que o couto de San Martiño de Xubia, agregado no 1518 ó mosteiro de Lourenzá, se vendeu no 1586 xunto coa parroquia de Carranza, ó Dr. Juan Yáñez de Leiro, Coengo de Santiago, pola suma de 1.721.739 mrvs. (43), estando no disfrute da súa posesión a mediados do s. XVIII a familia fidalga dos Bermúdez de Villardefrancos.

A chamada Xunta de Incautacións (1706-1717) non actuou en Galicia, xa que este Reino estivo sempre ó rente do candidato borbónico, futuro Felipe V, durante a Gue-

(42) Un achegamento a este fenómeno en Galicia pode verse en: GONZÁLEZ FERNÁNDEZ, J.M. *Una aproximación a diversos aspectos de la administración...* op. cit., p. 148-149.

(43) SARALEGUI Y MEDINA, L. *Los benedictinos...* op. cit., p. 10.

*"Lista de los Pueblos de que se compone el Partido de BETANZOS".
"Pueblos que forman este Partido y quedan sujetos á su judicatura de primera instancia"*

La Ciudad de Betanzos y sus arrabales.

S. Martín de Tiobre.
S. Andrés de Obre.
S. Esteban de Quintas.
S. Salvador de Villouzas.
S^{ta} María de Souto.
S. Pantaleón das Viñas.
S. Salvador de Bergondo y S. Vicente de Morujo.
S^{ta} María [Marina] de Rois y Peiteiro.
S^{ta} María de Pontellas.
S. Pedro das Viñas.
S. Salvador de Cecebre.
S. Pedro Fez [sic.] de Bijoy.
S^{ta} María de Cortiñán.
S. Esteban de Piadela y su partido de Guiliade.
S. Salvador de Limiñón.
Santiago de Requian.
S. Martín de Brabio.
S. Salvador de Colantres y S. Vicente de Armea.
S. Julian de Coirós.
S^{ta} Eulalia de Espenuca.
Santiago de Ois.
S^{ta} María de Ois
S^{ta} Cruz de Mondoy.
S. Pedro de Porzomillos y su partido de Villar de Costoya.
S^{ta} María de Cuiña y S. Esteban de Vivente.
S. Nicolás de Cines.
S^{ta} María de Cullergondo.
S. Tomé de Salto.
S. Julian de Mandayo.

S. Mamed de Bragas [sic.] y Partido de Cesuras.
S. Salvador de Trasanquelos.
S. Pedro de Figueyra [Filgucira].
S. Pedro de Burrijans [sic.].
S^{ta} Eulalia de Probaos y partido de Barrios da Hermida.
Sta Maria de Figueredo.
S. Esteban de Loureda.
S. Pedro de Vizofio.
S. Tomé de Vilacoba.
S^{ta} Eulalia de Leyro.
S^{ta} Maria de Precedo [sic.].
S. Salvador de Biones y partido de Lagoa.
Santiago de Meangos.
S. Esteban de Cos.
S. Salvador de Cerneda.
S. Julian de Cabanas.
S. Miguel de Figueroa y partido de Gudin.
S^{ta} Maria de Sarandones y partido.
S^{ta} Eulalia de Cañas.
S. Vicente de Vigo.
S^{ta} Marta de Babio.
S. Martín de Orto.
S^{ta} Maria de Guisamo.
S. Juan de Ouces.
S. Juan de Lubre.
S^{ta} Maria de Sada.
S. Ciprian de Bribes.
S. Tirso de Mabegondo.
S^{ta} Eulalia de Abegondo.
S^{ta} Dorotea de Folgoso.
S. Pedro de Oza, incluso el Coto de Mayal.
S^{ta} Marina de Lesa.
S^{ta} Maria de Rygeyra.

S. Esteban de Parada.
Santiago de Reboredo.
S. Martín de Bandoja.
Partido de Rudeyro de arriba.
S. Vicente de Ferlenzas [sic.].
Partido de Rudeiro de abajo.
S. Pelagio de Aragan [sic.].
S. Pedro de Cambás.
S. Cristóbal de Muniferral.
S. Pedro de Feas y Cerdelo.
S. Lorenzo de Irigoa.
S^{ta} Maria de Berines.
S^{ta} Eulalia de Biña.
S. Tirso de Ambroa.
Santiago de Adragonte.
S. Juan de Paderne.
S. Salvador de Corujon [sic.].
S. Martín de Churio.
Partido de Esperela.
S^{ta} Maria de Mantaras.
S. Juan de Villamorel.
S. Julian de Vigo.
S. Félix de Monfero.
S^{ta} Juliana de Monfero.
S^{ta} Maria de Gestoso.
S^{ta} Maria de Labrada.
S. Pedro de Buriz.
S. Juan de Calobre.
S^{ta} Maria de Miño.
S^{to} Tomé de Bemantes.
S. Cristobal de Guimil.
Santiago de Villamateo.
S. Vicente de Carres.
S^{ta} Maria de Cutian.
S^{ta} Maria de Dordafio.
Santiago de Paderne.
S. Pedro de Crendes.

"DEMARCACION.

Confina por el Sur con la parroquia de Santa Cristina de Montouto, jurisdiccion del valle de Barcia en la antigua provincia de Santiago: por el Norte con el puerue Bajoy y parroquia del coto de Loyro [sic.], del nuevo Partido de Puente deume; por el Levante con el Puente de la Castellana camino Real de Castilla, siguiendo el Nordeste las Parroquias de S. Pelayo de Aranga y S. Pedro de Cambas de este nuevo Partido, que confina con los Villares de Parga, de la antigua Provincia de Lugo y Monte da Pena do Curro que les separa de la Villa y Parroquia de S. Julian de Soñeiro y Hermita del Espiritu Santo y Camino Real que va á la Coruña, á cuya antigua Provincia pertenecen una y otra". Transcripción dun impreso do AMB existente nun expte. de eleccións municipais do 1820 (Trienio Constitucional).

rra de Sucesión. Daí que o único cambio suliñable no Século das Luces fose a incautación pola monarquía en 1733 do Porto de Santa María e da Graña-Ferrol, coa idea de construír nesta última unha grande base naval, xa que ademais desde 1726 era capital do Departamento de Mariña homónimo. Tratouse dun caso curioso e posiblemente excepcional, pois fíxose seguindo a vía administrativa e por razóns de utilidade pública. Os Condes de Lemos continuaron a percibir as rendas forais e os dezmos, mais a indemnización resultou ben cativa, dado que as cargas señoriais que pesaban sobre ámbalas dúas poboacións rondaban só os 1.200 réas (44).

Nos sucesivos períodos constitucionais artellouse unha lexislación que posibilitaba o nacemento de novos concellos, mentres que coa creación dos partidos xudiciais os organismos de poder local perderán as facultades que en materia de xusticia tiñan durante o Antigo Réxime. Do período gaditano nada se sabe, aínda que noutras zonas de Galicia se detectan as primeiras tentativas de secesión, ás que a provincia brigantina non debeu de ser allea. No Trienio (1820-1823) vaise poñer en práctica unha nova división municipal, establecéndose os Concellos Constitucionais, nos que se observa un notable esforzo por homoxeneizar e racionalizar estas unidades administrativas seguindo criterios xeográficos e poboacionais, de xeito que algunhas como Aranga ou Irixoa prefiguran con bastante exactitude o territorio que abarcarán no futuro.

A grande reforma da que se deriva a división municipal vixente produciuse por medio dun Real Decreto de 1837, que demarcará de xeito case definitivo o distrito que vai corresponder a cada concello. Só se mantiveron inalterables as vellas xurisdicións de Mugar dos e, despois dun longo proceso, Ortigueira; esta proporción pode considerarse normal, tendo en conta que na provincia de Santiago non se conservaron máis que os lindeiros das de Fisterra e Cotobade. Durante o que resta de século producíranse moi poucas alteracións: o concello de Castro trocará o nome polo de Miño, ó acontecer un cambio na capitalidade, que primeiramente ficaba no lugar de Viadeiro, dentro da parroquia homónima (45). As iniciativas neste senso foron sempre tendentes ás agregacións territoriais, xa que o pequeno concello do Ferrol incorporou o distrito de Serantes, mentres que no 1850 unificáanse os de Veiga, Couzadoiro, Freires e Ortigueira.

IV. ALGÚNS ASPECTOS XEOGRÁFICO-ADMINISTRATIVOS DAS XURISDICCIÓNS

Os territorios que integran unha xurisdicción do Antigo Réxime non seguen rixidamente un criterio de homoxeneidade, senón que derivan das doacións dos monarcas medievais, dos desposos feitos pola nobreza ou, en menor medida, das compras de vasallos; logo, o señor agregará certos dominios baixo unha capitalidade seguindo un criterio de vecindade ou ben por determinados motivos políticos e/ou económicos que primaban nese intre. Por todo isto, é moi común que as xurisdicións aparezan espacialmente divididas en dúas ou máis áreas territoriais.

A provincia de Betanzos, sen constituír unha excepción, é unha nas que se pode ver maior homoxeneidade. Boa proba diso está no feito de que, deixando o especial

(44) DOMINGUEZ ORTIZ, A. *Sociedad y Estado en el siglo XVIII español*. Barcelona, Ariel, 1976, p. 433; MONTERO ARÓSTEGUI, J. *Historia de El Ferrol ... op. cit.*, p. 190-191.

(45) MADOZ, P. *Diccionario ... op. cit.* Madrid, 1848, t. VI, p. 211. Outro tanto aconteceu con Setados e As Neves ou con Meira e Moaña, na provincia de Pontevedra.

caso de Árbol, só presentaban unha parroquia separada as xurisdiccións de Oza, Perbes, Esmelle e As Pontes. O fenómeno da compartimentación déixase ver con craridade no Correximento de Betanzos, dividido en catro sectores, se ben tres deles chegan a tocarse nun dos seus cantos; moito máis acentuado é o caso da parte betanceira de Miraflores, pois o terceiro dos seus distritos, formado pola parroquia de S. Xoán de Sergude, atopábase rodeado por dous sectores de Betanzos, polo Correximento herculino (Prov. da Coruña) e polo Val de Barcia (Prov. de Santiago).

As xurisdiccións tamén se caracterizan por presentar uns tamaños moi dispares. Atendendo ó criterio do número de parroquias, e seguindo os datos do Nomenclátor de Floridablanca, a Provincia de Betanzos amosa un promedio de 5,4 freguesías por xurisdicción, situándose case ó mesmo nivel que Ourense, pero por baixo de Santiago e Lugo. Aplicando este mesmo parámetro ós tipos de dominio xurisdiccional, a media máis alta corresponde ó reguengo, sendo tamén a maior de toda Galicia; a grande distancia situábase a nobreza titulada, que case duplicaba ós mosteiros, aínda que estes superan ás dignidades eclesiásticas e á fidalguía. Tales datos concordan perfectamente cos do conxunto do Reino, agás no caso dos bispos e cabildos, xa que este grupo tiña grandes e poboados territorios nas provincias de Santiago e Lugo.

Queda posto de releve que o tipo de dominio marca diferencias no que respecta ó tamaño, mais tamén no que concerne ó potencial demográfico das xurisdiccións:

As conclusións son ben semellantes ás obtidas seguindo o criterio do número de

Táboa 5. Extensión e vecindario das xurisdiccións segundo o dominio

Tipo de dominio	Nº de xurisdiccións	Ext. media (Km ²)	Pobación media (1760)
Dignidades eclesiásticas	4	35,6	340
Mosteiros	7	70,1	316
Nobreza titulada	22	53,3	545
Fidalguía	11	16,3	134
Reguengo	3	144,3	1.992
Mixtos	5	14,9	196

parroquias. De certo, as entidades máis importantes corresponden ó realengo, seguindo dos grandes señores laicos, que obterían mellores resultados se non fora polos fidalgos encumiados no século XVII; logo viñan os mosteiros, xa que estes teñen a casa principal asentada na mesma provincia; a fidalguía, como é común, participa dunha grande atomización. En resume, esta xerarquización coincide bastante ben coa derivada da importancia que cada tipo de dominio ten no territorio brigantino, aínda que agora o reguengo desprazará ós titulados do primeiro posto. Isto compróbase vendo a propiedade das xurisdiccións máis salientables (táboa 6).

Destes datos pode sacarse unha conclusión moi crara: as entidades xurisdiccionais máis grandes e poboadas pertencen á Monarquía, á nobreza de orixe baixomedieval e ós mosteiros con antiga raigame na provincia.

Nesta época non sempre acontece que os lindeiros parroquiais coincidan cos límites da xurisdicción, producíndose dúas situacións que desaparecerán en canto se implante o Réxime Liberal e se liquiden os dereitos feudais. Unha primeira posibilidade é que o territorio parroquial estea compartido por varias xurisdiccións. É o caso da freguesía de S. Paio de Ferreira, que era en parte de Narahío, San Sadurniño e Meroi. A mesma complexidade presenta Santiago Seré das Somozas, da que un ana-

Táboa 6. Xurisdiccións betanceiras con maior extensión e peso demográfico

Xurisdicción	Poboación (veciños)		Ext. (km ²)	Dominio
	1760	1804		
Ortigueira	2.587	3.282	247,1	Nobreza
Betanzos	4.297	4.051	244,5	Reguengo
Sobrado	986	920	210,5	Mosteiro
Monfero	740	493	204,7	Mosteiro
Caaveiro	937	797	178	Reguengo
As Pontes	729	466	170,5	Nobreza
Cedeira	1.319	2.506	169,7	Nobreza
Pontedeume	2.558	2.506	107,6	Nobreza
Narahío	704	397	88	Nobreza
O Ferrol-A Graña	724	4.392	10,5	Reguengo

co correspondía a Mocche, dominio da Condese de Lemos, outro a Meroi e Cabalar, propia no 1751 de D. José Jacinto Quindós, e o resto era do Couto de Fronzal, señorío do fidalgo D. Jacinto Valenzuela.

Os chamados "*coutos redondos*" foron entidades xurisdiccionais polo xeral de moi pequenas dimensións, cuns lindeiros alleos ós límites parroquiais, sendo común que, como no anterior suposto, compartan varias freguesías ou mesmo que aparezan encaixadas dentro do seu territorio. O couto de Nogueirosa e Belelle comprendía os lugares de Gunturiz, Vilamoura, Veiga e Allegue, na parroquia de Breamo, correspondendo o restante á xurisdicción da Alcaldía Maior de Pontedeume. O couto de Gudín, incluso en S. Miguel de Figueiroa, dependía do propio Marqués e non do Correximento de Betanzos. Da cativa extensión que tiñan os coutos dan fe os lindeiros que según o Catastro de Ensenada correspondían ó de Andel, señorío de D. Manuel Varela:

"Dijeron que tendrá de distancia de L. a P. media legua, y de el N. al S. un cuarto de legua, y de circunferencia legua y media, que para caminarle se ocuparían tres oras".

Aínda que en Galicia é común que os distintos tipos de dominio xurisdiccional aparezan misturados no espazo, dentro da provincia de Betanzos poderían distinguirse *grosso modo* tres grandes zonas. Na metade septentrional, máis aló dos actuais concellos de Ares e A Capela, detéctase un case absoluto predominio do señorío laico, sobre todo da nobreza titulada. A montañosa banda suloriental é propia dos vellos mosteiros, comprendendo os territorios de Caaveiro, Monfero e Sobrado, e continuando na Provincia de Santiago coa Xurisdicción de Toques. O resto da zona meridional presenta unha marcada variedade, aínda que destaca pola súa extensión o Correximento de Betanzos.

V. INSTITUCIÓNS E MECANISMOS DA ADMINISTRACIÓN XURISDICCIONAL

No 1214, pouco despois de que os poboadores da nova Betanzos recibiran o *Fuero de Benevente*, Sancho IV establece catro Alcaldes encargados das cuestións de goberno e autoriza o armamento dos veciños en caso de conflito bélico. Parece que en realidade só había dous Alcaldes, presidentes do Concello, que se acompañaban dou-

tros tantos "xurados" ou rexidores, cargos que eran renovables cada ano. Sobre eles estaba un Alcalde Maior ou de Alzadas (46).

Este modelo de administración do Concello mantívose longo tempo. O Cardeal del Hoyo describe deste xeito as transformacións que se sucederon a finais da Baixa Idade Media (47):

"El rey don Enrique hizo ciudad a esta villa de Betanços el año de 1470, en agradescimiento y remuneración de lo mucho que le había servido, conquistando ella en su comarca y a su costa las villas y lugares deste Reino de Galicia que no se querían dar al dicho rey después de la muerte del rey Don Pedro, su hermano, y el dicho rey les dio Alcaldes ordinarios que la rigiesen y governasen y uno mayor de apelaciones y en esta manera se conservaron hasta cosa de 100 años a que se reduxeron estos tres alcaldes a un corregidor; y los corregidores que hasta hoy en día ha habido han sido muy notables y muy ricos, algunos de hábito".

Xurde daquela a figura do Correxidor (48), que se podería definir como o representante por antonomasia da autoridade e do poder real na esfera local. Se ben na época dos Austrias tiña un carácter marcadamente político, o absolutismo borbónico tenta transformalo nun técnico, achegándose á idea do que debe ser un funcionario real.

Os Correxidores aparecen por vez primeira nas Cortes de Alcalá de 1348, aínda que non acadarán a súa configuración definitiva ata o tempo dos Reis Católicos. Durante a maior parte do Antigo Réxime un mesmo personaxe ocupaba os Correximentos da Coruña e Betanzos, establecéndose polo menos dende 1489 a norma de que ambalasdúas cidades pagasen o seu salario por metade; as queixas dos betanceiros contra Rodrigo Céspedes, por ter alí de sustituto a un criado sen capacidade para tal oficio, motivou que unha Provisión Real de 1502 obrigase á permanencia do Correxidor en Betanzos cando menos de catro meses ó ano (49). Esta dobre titulación dos Correxidores non se viu afectada pola instalación definitiva da Real Audiencia de Galicia na cidade herculina cara a 1563.

Os Correxidores caracterizábanse por ter un conxunto de atribucións bastante heteroxéneas. No eido xudicial eran os encargados de impartir xusticia en grado de primeira instancia, velaban polos dereitos da Monarquía fronte ós acometementos da Igrexa e os nobres, e ocupábanse de manter a orde pública e da conseguinte xestión policial. No ámbito municipal e de política económica presidían as xuntanzas do Concello, coidaban da súa facenda, á vez que actuaban como delegados gubernativos en materia de abastos e precios; ademais debían tutelar e xestionar os servizos e as institucións de ensino e beneficencia (50). No 1749 fúndense coas Intendencias, monopolizando estas as atribucións militares e as referentes á fiscalidade Real.

(46) URGORRI CASADO, F. "Los nombres antiguos de Betanzos y los orígenes de la ciudad". En: *Anuario Brigantino* 1982, 5. Betanzos, 1983, p. 63-64.

(47) DEL HOYO, G. *Memorias del Arzobispado ... op. cit.*, p. 283.

(48) GONZÁLEZ ALONSO, B. *El corregidor castellano (1340-1808)*. Madrid, Instituto de Estudios Administrativos, 1970.

(49) GARCÍA ORO, J. "Betanzos en la Baja Edad Media". En: *Anuario Brigantino* 1984, 7. Betanzos, 1985. p. 30-31.

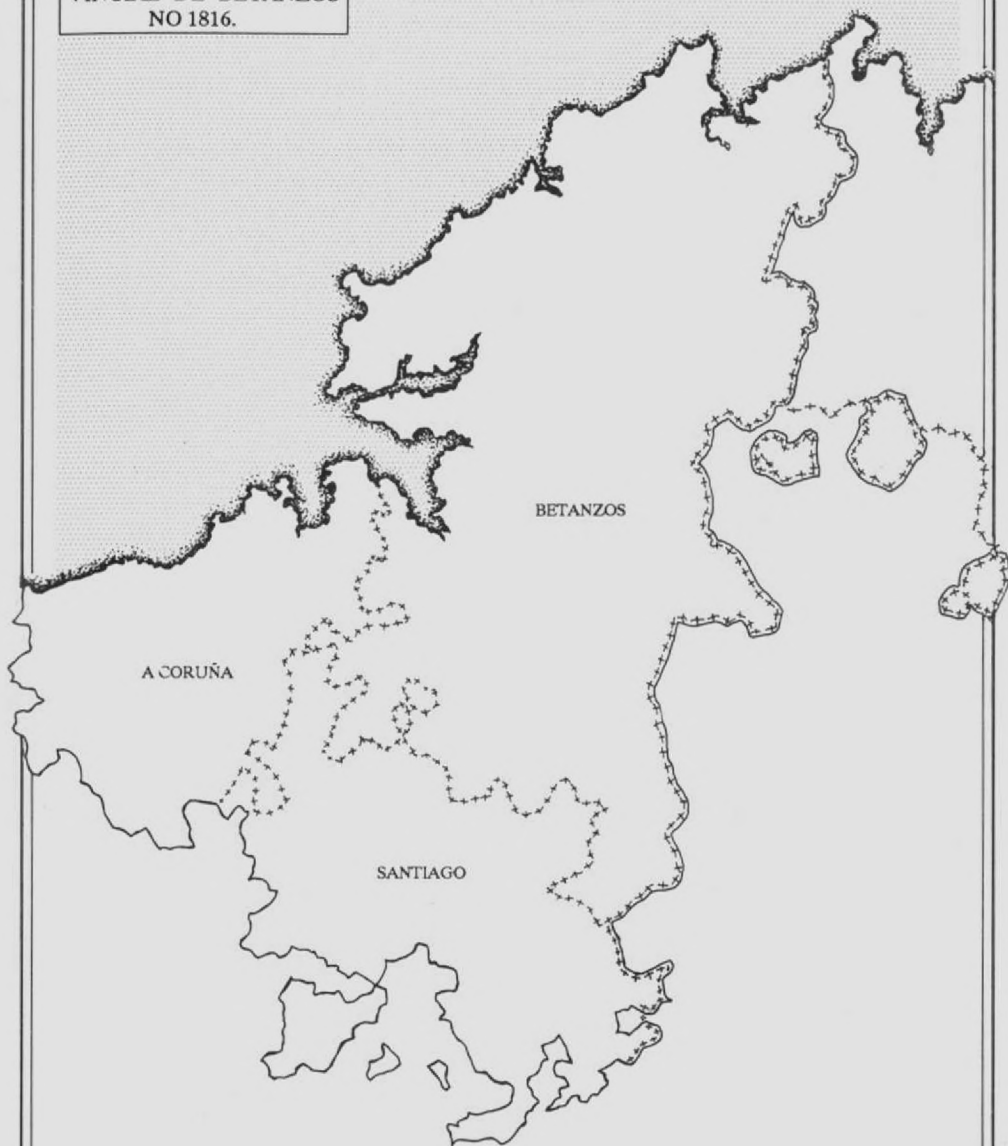
(50) Véxase algún exemplo en: MEIJIDE PARDO, A. "Documentos para la Historia de Betanzos". En: *Anuario Brigantino* 1982, 4º doc. e 1986, 2º doc.

DEMARCAÇÃO DO REXIMENTO PROVINCIAL DE BETANZOS

Xurisdiccions que o compoñan según unha relación do AMB existente nos expts. de alistamento militar e datada o 9 de febreiro de 1816. Forma parte dos preparativos do vecindario que se realizaría en toda a demarcación.

<p>PROV. DE BETANZOS</p> <p>Sobrado. Codesoso. Ferbenzas. Oza. Parada. Mabegondo. Abegondo. Bribes. Miraflores. Babio. Perbes. Leiro. Calobre. Andel. Monfero. Pruzos. Muniferral. Mántaras. Villamourel. Ferro y Graña. Alcaldía mayor de Puente deume. Alcaldía ordinaria de Puente deume. Ares. Mugardos. Sedes. Serantes. Serantellos. Esmelle. Mandiá. Bal. Filgueira. San Mateo. Villar de San Mateo. Jubia. Santa Cecilia. Narón.</p>	<p>Trasancos. Doniños. Neda. Caabeiro. Regoela. Anca. Pedroso. San Saturnino. Moeche. Narahío. Somozas. Cedeira. Cerdido y Malados. Casares. S^{ta} Marta de Ortigueira. Puentes Arbol.</p> <p>PROV. DE SANTIAGO</p> <p>Coto de Fisteus [Prov. de Betanzos]. C. de S^{ta} Eulalia de Curtis [Prov. de Betanzos]. C. de Mezonzo. Jurisdiccion de Mesía. J. de Boente. Villa y Jur^{on} de Mellid. C. de Furelos. J. de Arzúa y Bendaña. J. de Folgoso. Cotos de Sigueiro del Dean y San Martín. C. de S. Lorenzo de Pastor. C. de S. Juan de Lardeiros. C. de Medín. C. de Cima de Vila. C. de Lardeiros. C. de Domei.</p>	<p>C. de Faramillanes. J. del valle de Barcia. J. de Abeancos.</p> <p>PROV. DE LA CORUÑA</p> <p>Coruña Ciudad y su xurisdiccion Real. J. de Miraflores. C. de Dorneda. C. del Temple. J. de Cambre. J. de Encrobas. C. de Estanda C. de Sésamo. C. de Binceira. C. de Soandres. C. de Meirama. J. de Bergantiños. C. de Sofán. C. de Suebos. C. de S^{ta} Cecilia de Moras. C. de Oseiro. C. del Balle de Mis, o Lourdes. C. de Anzobre. J. de Erboedo. J. de Cayon. C. de Villar de Francos. C. de Bertoa. C. de S. Juan de Carballo. C. de Ardaña. J. de Rus. C. de Sabucedo Bisó Montemayor. J. de Billarprego. C. de Arcay. C. de Mercurín. C. de Ledoño.</p>
--	---	---

DEMARCAÇÃO DA ÁREA DE RECLUTAMENTO DO REXIMENTO PROVINCIAL DE BETANZOS NO 1816.



— = Demarcación do Reximento Provincial de Betanzos.
++++ = Límites provinciais.

O nomeamento dos Correxidores era un acto privativo do Monarca, quen escolliá entre os candidatos escolmados tras unha pescuda pola Cámara de Castela. Así, no 1769 presentáronse D. Gregorio Rodríguez, que tiña servido como Alcalde Maior das *Encartaciones* de Vizcaya, de Ciudad Rodrigo e como Correxidor en Madrigal; D. Diego Faustino Rodríguez fora Alcalde Maior en Atienza desde 1764; e D. Pedro Antonio Cernadas exercera de Fiscal da Real Audiencia de Galicia (51). O nomeado debía tomar posesión antes de dous meses, se ben previamente tiña que pasar por un Xuicio de Residencia, respostando á xestión do anterior destino, que ata 1748 era tomado polo seu sucesor e logo por un oficial das Audiencias Reais; pero diante da ineficacia deste sistema, eliminouse no 1799, sendo substituído pola elaboración dun informe para uso do novo Correxidor; tamén debía presentar unha fianza "*lega y abonada*" cando tomase posesión diante do Concello (52).

A duración do cargo quedou fixada dende o s. XVI en tres anos, duplicándose no 1783. Outra norma tendente a desvencella-lo Correxidor do lugar onde servía, foi o nomeamento sistemático de forasteiros: no s. XVI abundan os apelidos vascos, casteláns e mesmo andaluces (53), mentres que na centuria das Luces tódolos avogados tiñáanse matriculado nos Reais Consellos e só despois de chegar a Betanzos o facían na Audiencia de Galicia. Os Correxidores podían ser de "*Capa y Espada*" ou "*Letrados*", e se ben esta categoría se adquiriu tardiamente, polo menos un tercio dos do s. XVI eran especialistas en leis: doutores e licenciados (54). As retribucións compoñíanse dun salario, que aínda que variaba según o Correximento, en xeral foi quedando insuficiente ó non incrementarse co paso do tempo; a este engadíanselle os dereitos xudiciais. Según o Catastro de Ensenada (1751) o Correxidor de Betanzos percibía ó ano 3.300 réas, a metade do que levaban os Alcaldes Maiores (Asistente e Xuíz da Quintana) do Arcebispo de Santiago, e moi por baixo dos altos funcionarios da Administración de Rendas na propia cidade brigantina (véxase táboa 7).

Baixo o seu cargo estaban os Tenentes ou Alcaldes Maiores, sempre letrados, que se ocupaban principalmente das funcións xudiciais e atendían ó Correximento durante as interinidades. Ata 1749 eran designados polo Correxidor entrante, insistíndose en que non fosen naturais daquelas terras, pero logo esta potestade pasou ó Monarca, que escolliá entre os propostos pola Cámara de Castela. Tamén nomeaba un Alguacil, tal como se recolle na toma de posesión (*Actas Capitulares* do AMB) de D. Diego del Corral o 26 de outubro de 1568:

"En las casas de ayuntamiento de la çiudad de Vetanços a veinte e seis días del mes de octubre de mill e quinientos y sesenta y ocho anos Estando juntos en conçejo segun lo an de uso y costumbre los muy magnificos Señores el licenciado Sotomayor theniente de corregidor e justiçia en la dicha çiudad por su magestad y Juan rrs^o [Rodrigues ?] de Vares y Juan García de la

(51) No 1765 concurrían D. Agustín de Castañeda, avogado xa proposto para ocupar varios Correximentos; D. Jacobo Troche y Silva, que xa exercera de Xuíz en Noia, e D. Alvaro Pasarín y Lamas, quen no 1762 servira interinamente a vara da Coruña e logo tomou Residencia a dous Intendentes (MEIJIDE PARDO, A. "Documentos ..." *op. cit.*: 1986, doc. n^o 4 e 1987, doc. n^o 2).

(52) Estes dous aspectos aparecen recollidos en: MEIJIDE PARDO, A. "Documentos ..." *op. cit.*: 1986, doc. n^o 9 e 1987, n^o 10.

(53) VELO PENSADO, I. "Corregidores de Betanzos en el siglo XVI". En: *Anuario Brigantino* 1982, 5. Betanzos, 1983, p. 76.

(54) *Ibidem* nota 46.

Veçerra rregidores y rr^o tenrr^o [Rodrigo tenreiro ?] de mandíá o sustituto de Pedro Patmo procurador general della y en presençia de nos los scrivanos publicos de concejo, paresçio presente en el dicho ayuntamiento una **carta y provision rreal** de su magestad del rey don phelipe nuestro Señor [Felipe II] firmada de su rreal nonbre y de algunos de su consejo rregistrada de Jorje de Olal de Vergara de data de diez dias del mes de abril de este presente año por la qual Su magestad le a echo merçed del **cargo de correjimiento de la dicha çiudad y su tierra** en lugar del liçençiado Diego de Valdivia correjidor que lla a sido con lo qual rrequerio a los dichos señores le rresçiban del dicho offiçio y le den la posesion del como por Su magestad es mandado, la qual dicha provision vista por los dichos señores y oida ler por mi scrivano y entendido su hefecto dixerón que la obedesçian y ovedesçian [sic.] con la rreverençia y acatamento debido como a carta y provision rreal de Su magestad [tachado magestad] rrey y Señor natural a quien dios nuestro Señor dexa bebir y Reinar por largos anos con mayor estado de rreinos y Señoríos y **la besaron y pusieron sobre sus caveças** con la solenidad que de derecho en tal caso se rrequeria y **le davan e dieron la posesion al dicho o ffiçio** y le rresçevian a el y en su ... y dicho Señor licençiado Sotomayor tomó e rresçevio **Juramento** del dicho **Diego del corral** por dios nuestro Señor y **sobre una Señal de cruz en que toco con su mano derecha** que como tal correjidor usava bien y cumplidamente el dicho offiçio y cargo, segun por Su magestad le era encargado guardar ... el derecho a las partes y procuraria el bien y pro ... de la dicha çiudad y su tierra guardaria y conserbaria sus hordenanças y si ansi lo hiçiese Dios le ayudase y el qual ansi lo prometio guardar y cumplir y echo el dicho Juramento y solenidad que de derecho en tal caso se rrequeria el dicho licenciado Sotomayor le entrego la **bara de Justicia** del dicho offiçio el qual la rresçevio y protesto usar della y lo pedio por testimonio y luego el dicho señor Diego de Corral dixo que nonbraria y nonbro por su **theniente** en la dicha çiudad al licençiado Velasco para que use el dicho offiçio y por **alguaçil mayor** a francisco rruyz de liebana, al qual le fue entregada la **bara de tal alguaçil** por melchor de baldevieso alguaçil que asta aora avia sido y el dicho francisco rruiz la rresçevio con el juramento y solenidad que de derecho en tal caso se rrequiere y por ausençia del dicho licençiado Velasco nonbro por su lugar theniente al señor Juan rr... [Rodrigues] rregidor que presente estava y lo firmaron de sus manos".

Os Correxidores desaparecerán por vez primeira durante o período 1812-14 no que estivo vixente a Constitución de Cádiz. O mesmo pasaría no Trienio Liberal (1820-23). Nos dous casos serían substituídos polas figuras simultáneas do Alcalde Primeiro Constitucional e o Alcalde Segundo Constitucional. Nembargantes, a oposicion ó sistema liberal extendíase incluso ó seo do propio Concello, e así no 1814 foi elixido para Alcalde Segundo o absolutista Feliciano Vicente Faraldo (55). Co retorno de Fernando VII e a volta do Absolutismo, mándase restitui-las autoridades que ocupaban cargos en 1812, aparecendo de novo como Correxidor o Licenciado Manuel Bernardino Pérez López, quen pola súa actuación durante a Guerra da Independencia e o seu apoio incondicional á alianza do "Altar" e o "Trono", fora agraciado co título de Alcalde Maior Honorario da Sala do Crime da Real Audiencia de Galicia (56).

Despois dun novo paréntese constitucional no Trienio (1820-23), voltan outra vez os Correxidores, agora representados polo Licenciado Manuel Varela Espiñeira, personaxe tan declaradamente absolutista que fora condecorado coa Flor de Lis francesa polo Duque de Angulema. Pero os Correxidores tiñan os días contados e xa baixo o triunfo do Réxime Liberal ocupará por última vez este cargo D. Gregorio Goyanes

(55) VALES VILLAMARÍN, F. *Un significado apostólico gallego: Feliciano Vicente Faraldo (1785-1842)*. A Guarda, 1977.

(56) MELJIDE PARDO, A. "Documentos ..." *op. cit.*: 1988, doc. n^o 1.

y Balboa ata 1835, aínda que máis tarde aparecerá pasaxeiramente e con outras connotacións a figura do "Alcalde Correxidor Presidente".

Os representantes do Concello nas Cortes convocadas no 1295 en Valladolid pola Raíña Rexente D^a María de Molina, elaboraran unha Carta de Irmandade chea de reivindicacións económicas e políticas, nas que se reflexaba un compromiso sobre todo contra os abusos dos nobres e dos Alcaldes Reais. En Galicia asinaron esta carta varios concellos, entre eles o de Betanzos, que xunto co de Lugo asumirán unha postura fortemente regalista (57). Despois das Guerras Irmandiñas subsistiron os chamados Alcaldes de Irmandade ou Dambos Estados, tendo a cidade de Betanzos facultade para nomear un, que nos tempos do Catastro de Ensenada non producía utilidade ningunha nin para a municipalidade nin para o persoeiro que detentaba o dito emprego. Según as Ordenanzas de 1476 ocupábanse de certos delitos cometidos en paraxes ermas e despoboadas, é dicir, en "todo lugar de cinquenta vezinos abaxo", estipulándose a execución dos reos co sistema de "saeta en el campo"; as apelacións desde 1528 podían presentarse ante o Correxidor máis próximo se a cuantía era superior ós 6.000 maravedís (58). Cando entrou na dependencia económica da Tesourería Real comenará unha crise que cristalizará a finais do s. XVI, aínda que nalgunhas áreas continuaron en activo, caso da Mancha ou mesmo de Andalucía (59).

Certos privilexios especiais conserváronse como anacrónica herdanza do feudalismo medieval máis puro. Na propia capital brigantina o Conde de Maceda tiña a Casa ou Pazo chamado "Torre de Lazaa" (Lanzós), estando investido para exercer a xurisdicción civil e criminal dentro dos seus muros, en perxuicio da potestade que tiña o Correximento Real; ademais, parece que alí tiña asento un Alcalde Maior que atendía ós coutos de Vilamourel, Medín, Meroi e Vigo. Esta poderosa linaxe tiña enaxenado o cargo ou oficio de Alférez Maior da cidade de Betanzos, que de cotío era servido por "tenentes" nomeados directamente pola familia dos Lanzós (60).

O Concello da cidade betanceira tiña tamén a potestade de nomear cada ano a un "Alcalde de Hijosdalgo", do que hai constancia polo menos dende 1679, mais descoñécese tanto a orixe como as atribucións concretas deste cargo. Martínez-Barbeito sinala que a mediados do s. XVIII exercía o dito oficio o tamén Alcalde Maior D. Diego Antonio de Rivera y Pardo de Andrade, Señor do Pazo de Baldomir (Guísamo, Bergondo), e logo recaerá no seu fillo D. Diego Bernardo, Alférez Maior de Betanzos.

Aínda que non é obxectivo deste estudo abarcar outros aspectos que non sexan a administración xurisdiccional civil ou laica, cumpre reseña-la existencia en Betanzos dun Xuiz Eclesiástico propio. Este non aparece nas *Memorias* do Cardeal del Hoyo, que si recolle a testemuña do seu colega herculino (Fernando II entregara ó Arcebis-

(57) URGORRI CASADO, F. "Nuevos datos sobre el primitivo Concejo de As Pontes ..." *op. cit.*, p. 19-20.

(58) TOMÁS Y VALIENTE, F. *El Derecho Penal en la Monarquía Absoluta (siglos XVI-XVII-XVIII)*. Madrid, Tecnos, 1969, p. 32-41.

(59) Poden verse varios exemplos en: HERRERA PUGA, P. "La Andalucía Negra". En: *Anuario de Historia Moderna y Contemporánea*, 6. Granada, 1979, p. 33-34.

(60) VALES VILLAMARÍN, F. "Respuestas de la ciudad de Betanzos al interrogatorio formulado a la misma superioridad para preparar el establecimiento de la Única Contribución". En: *Boletín de la Real Academia Gallega*, XXVI. Santiago, 1955, p. 265; MARTÍNEZ BARBEITO, C. *Torres, pazos y linajes de la Provincia de La Coruña*. León, Everest, 1986, p. 205-206; MELIIDE PARDO, A. "Documentos ..." *Op. cit.* 1982, doc. n^o 5.

O 6 de xaneiro de 1679 (actas capitulares do AMB) o Concello de Betanzos, presidido en ausencia do Correxidor, polo rexidor e Alcalde Maior Don Francisco de Puço, fixo os nomeamentos anuais acostumados para ocupar os distintos cargos públicos sobre os que tiña competencia. Desde xeito podemos saber cales eran estes:

Procurador General.
 Alcalde de hijos dalgo.
 Alcalde de la ermandad.
 Mayordomo de Propios y Rentas de la ciudad.
 Beedores [4].
 Depositario del derecho de quartas partes de condenaciones en esta ciudad, jurisdicción y probinçia.
 Depositario del derecho de medias anatas de la ciudad y su probinçia.
 Corresponsal de dicha ciudad Contador para que pueda recibir las Cartas que binieren para dicha ciudad y Responder a ellas, thomar la Raçon de las libranças que se despacharen.
 Diputados de alcavalas [2].
 Patrón de guerfanas y ospital de la anunciata.
 Alcalde de bulas.
 Examinadores del oficio de toneleros [2].
 Examinadores para el oficio de sastre [2].
 Administrador del hospital de la madalegna [sic].
 Examinadores del oficio de texedores [2].
 beedores de obras publicas de carpinteria [2].

Mayordomos de las feligresias y partidos de la jurisdiccion Real desta ciudad.
 Examinadores del oficio de çapatero y curtidor [2].
 examinadores para el oficio de silleros [2].
 Examinadores de çerraxeros[2].
 Beedores y examinadores de obras publicas de mamposteria y canteria [2].
 Examinadores del oficio de sombrerero [2].
 Examinadores del oficio de tundidor.
 Examinadores del oficio de estañeros [2].
 Examinadores del oficio de caldereros que bean y bisiten las calderas y mas genero de cobre que biniere a bender a esta ciudad y se hiçieren en ella.
 Examinadores del oficio de ceriero [2].
 Examinadores del oficio de cordonero y botonero [2].
 Portero de las Casas del ayuntamiento.
 Mayordomo de la 1ª de Bergondo [a instancias do Padre Superior do Priorato de S. Salvador de B.].
 Quadrillero mayor de la ciudad.
 Quadrilleros menores [para os distintos barrios]:
 Puentebieja, Pescaderia, San francisco, Ruanueba

po a metade do Burgo de Faro –A Coruña– no 1161), mais consérvanse algúns nomeamentos de época tardía feitos pola Cámara Catedralicia compostelá: no 1746 o cargo recae en D. Ignacio de Isla, crego da parroquia de Nosa Señora do Camiño, e dous anos despois pasará a mans de D. Juan de Rivas, cura de S. Martiño de Tiobre.

Todo centro administrativo contén un colectivo máis ou menos importante de profesionais ou funcionarios que traballan nos organismos públicos ou simplemente atenden diariamente a laboura notarial. A táboa 7 móstranos o estado que presentaba Betanzos segundo o Catastro de Ensenada (61).

Primeiro habería que suliña-la pouca fiabilidade que merecen as "utilidades" consignadas, tanto comparativamente como nas cantidades absolutas, pois sábese que se producen ocultamentos importantes. Ademais, moitos avogados, por mor da súa orixe fidalga, tiñan nas rendas da terra a principal fonte de ingresos, ou mesmo comparten outro oficio, caso do Licenciado D. Juan Carlos Martínez, que exercía tamén como sacristán da parroquia de Santiago de Betanzos.

Na táboa vese que o colectivo numéricamente máis importante está composto pola oficialidade da escala básica: os escribanos, procuradores, alguacís, etc. Nembargantes, os ingresos máis elevados corresponden ós altos cargos da administración real, tanto política como económica: o Correxidor e os administradores de Rendas do Tabaco, Augardente e Xofre; do resto, salientan os sempre acaudalados escriba-

(61) VALES VILLAMARÍN, F. "Respuestas de la ciudad de Betanzos .." *Op. cit.*, p. 267-276.

Táboa 7. Cadro dos profesionais da administración betanceira no 1752

Oficio	Nº	Idade media	Utilidades medias (rs.)	Servidume media
Correxidor	1	-	3.000	-
Tenente de Correxidor	1	-	588	-
Fiscal do Correxidor	1	69	-	-
Rexidores	11	45	0	3,4
Escibanos de Número	13	48	1.373	1,9
Procuradores	4	44	300	1
Alguacís	7	46	327	0
Porteiro	1	28	-	1
Administrador do Tabaco	1	-	6.600	-
Administrador de Rendas	1	-	5.500	-
Receptor de Alfolís	1	-	-	-
Escribano de Rendas	1	39	-	-
Avogados	5	55	400	2,2
Escribanos Reais	6	39	550	1,3
Notarios Legos	5	47	100	-
Oficiais de Pluma	4	43	-	0,5

nos numerarios. En canto ó prestixio social, non cabe dúbida de que o cumio está ocupado polos rexidores, que detentan un cargo e non un oficio *sensu strictu*; a clave agáchase trala súa orixe fidalga, que é común cos avogados; na base seguen a destacarse os escribanos, principalmente os de número, mentres que no extremo oposto situaríanse os alguacís.

Unha característica definitoria deste período histórico foi a enaxenación ou venedade dos cargos e oficios públicos, que a Coroa entrega como pago dun servizo ou vende por certa cantidade de cartos. Dos once reximentos en activo, tres son ocupados por deixación dos seus donos, os Condes de Maceda, Altamira e Lemos, mentres que outros dous son propiedade de familiares próximos. Enaxenadas tamén estaban a maioría das escribanías numerarias e das procuradorías de causas, así como a totalidade doutros oficios, tal é o caso do Fiscal do Correximento, Escribano de Alcabalas e Millóns, Receptor de Alfolís e Alguacil Maior. A propiedade concentrábase nas mans duns poucos nobres titulados e de moitísimos fidalgos; así por exemplo, D. Manuel Muñiz posuía tres escribanías e o emprego de Alguacil Maior, mentres que D. Pedro Varela mercara a Receptoría de Alfolís, pagando á Real Facenda a suma de 40.000 réas. Sen computalos reximentos, un tercio destes oficios son propiedade de mulleres, pois a patrimonialización levaba a consideralos coma un ben propio susceptible de partirse, herdarse ou cederse (62). Isto tamén explica que a posesión chegase a recaer nas monxas Agustinas Recoletas, na Cofradía do Clero da cidade ou mesmo na Capelanía de D. Pedro Acevedo.

Finalmente, cabe suliña-la existencia de prazas sen cubrir, como acontece con tre-

(62) Unha das escribanías do Concello tiña a propiedade compartida entre D. Manuel Muñiz e D. Baltasar de Castro; o escribano Marcos da Hespifeira exercitábase nun oficio propio de tódolos fillos que quedaron do seu sogro. Sobre o tema véxase: FERNÁNDEZ VEGA, L. "Ventas, arriendos y renunciaciones de oficios en la ciudad de Santiago durante los siglos XVII y XVIII". En: *Historia Social de Galicia en sus fuentes de protocolos*. Santiago, Universidad, 1981, p. 409-430. Para os reximentos de Betanzos: GARCÍA ORO, J. "Betanzos en la Baja Edad Media ..." *Op. cit.*, p. 28, nota 54.

ce (máis da metade) dos reximentos, quizais polos minguados beneficios que deixaban e polo absentismo de moitos propietarios, xa que cando menos, oito residen fóra da bisbarra. Tampouco tiñan uso dúas escribanías numerarias, outras tantas procuradorías, e o mesmo número de avogados non exercían a súa profesión.

Aínda que non é posible avalia-lo nivel de eficacia que existe nun determinado xulgado desta época, dado que xunto cos mecanismos regulares do funcionamento da institución hai que ter en conta o elemento humano, nembargantes podemos realizar un achegamento analizando a capacidade de tramitación de causas ou expedientes:

Táboa 8. Ratio entre os escribanos numerarios e a poboación que atende o xulgado (1760)

Localidade	Escribanos	Veciños	Ratio
Padrón	4	405	101
Betanzos	13	4.297	330
Tui	5	2.129	426
Bouzas	2	866	433
Santiago	15	9.614	644
Corcubión	2	2.446	1.223
Pontevedra	4	6.044	1.511

A boa situación do Correximento de Betanzos dentro da táboa, por mor do elevado número de escribanías en funcionamento, indica en principio unha maior axilidade no servizo público da xusticia.

Dous elementos que nunca poden faltar no ámbito da administración xurisdiccional eran a picota ou rolo e o cárcere. Hai constancia de que en Betanzos existía unha picota no 1493 e, de non se-lo mesmo, un rolo polo menos dende 1579. Este ademais de insinia xurisdiccional, servía para mostrar en pública vergoña ós delincentes e as obras mal feitas dos artesanos gremiais; era un elemento tan popular que dou nome a unha rúa que aínda mantén tal denominación (63). No Ferrol o rolo estaba no lugar da Atafona, e máis concretamente no Campo das Redes (64).

As cadeas dos señoríos xurisdiccionais caracterizábanse polas precarias condicións nas que vivían os presos e polas escasas medidas de seguridade coas que se contaba; daí que foran frecuentes as fuxidas. No informe que o Alcalde Maior do Ferrol, D. Eugenio Manuel Álvarez Caballero, presentou ó Concello no 1786, recollíase esta opinión sobre o estado no que se atopaba o chamado cárcere vello:

"Apenas en 15 de abril de 1783 tomé posesión del empleo que tengo el honor de regentar, cuando pasé a la cárcel de esta villa a visitar los presos, y entonces se llenó mi corazón de congoja al ver aquellos miserables sepultados vivientes en una lóbrega, triste y húmeda bodega, sin separación alguna, ni ventilación que purifique los humores ..."

No Ferrol puxéronse a vontade e os medios necesarios, non sen ter que superar

(63) GARCÍA ORO, J. "Betanzos en la Baja Edad Media ..." *Op. cit.*, p. 29, nota 62; ERIAS MARTÍNEZ, A. "As rúas de Betanzos: Introducción ó seu coñecemento". En: *Anuario Brigantino* 1985, 8. Betanzos, 1986, p. 54-55.

(64) MONTERO ARÓSTEGUI, J. *Historia de El Ferrol ... Op. cit.*, p. 189.

grandes atrancos, ata conquistar un novo centro carcerario, que se rematou no 1802, despois de gastar máis de un millón de réas (65).

A tardía condición de reguengo obtida pola vía da expropiación real e o carácter de base naval militar, fan de Ferrol-A Graña unha das entidades administrativas máis atípicas e interesantes da provincia de Betanzos. Montero Aróstegui (66) sinala como no 1743 a Coroa dispuxo o establecemento de un Alcalde Maior letrado que se encargase da administración civil, á vez que servía o cargo de Auditor de Guerra do Departamento Naval, cun soldo de 1.000 escudos, nomeando para este posto ó Licenciado D. José Benito Figueroa y Pardo. Unha Real Orde de 1743 manda que cesen os rexidores señoriais e que as decisións do Concello fosen tomadas polo Alcalde Maior xunto co Procurador Xeral. Pero a situación foise complicando ata o punto de que no 1764 D. Francisco Javier Basadre abandonou a vila sen deixar sucesor na presidencia do Concello. Tres anos despois tíñase agregado ó goberno municipal un Persoeiro do Común e dous Deputados de Abastos, que eran elixidos en asamblea popular; pero ese mesmo ano, o novo Alcalde variou tal método, voltando a efectuarse por designación súa e do Procurador Xeral saínte. No 1778 quedaban separados os cargos de Alcalde Maior e de Auditor de Marina, sinalándose para o primeiro unha dotación de 600 ducados anuais, satisfeitos co produto do arbitrio municipal sobre a venda do viño.

A administración do Ferrol seguía sen rumbo fixo e por iso o Consello de Castela no 1781 decretou algunhas medidas que só resultaron eficaces no 1783 coa chegada de D. Eugenio Manuel Álvarez Caballero que, xa ascendido de cargo, logra no 1788 que sexan creados seis oficios de rexidores trienais. O nomeamento de Deputados e Persoeiros continuou a se efectuar por elección veciñal, pero o Procurador Xeral era designado polo Concello, tendo A Graña os seus propios representantes. No 1794 un novo cambio restableceu a unión do goberno político e o militar, como acontecía nas demais prazas marítimas, recaendo o primeiro nomeamento no brigadier e enxeñeiro D. Diego Martínez Córdoba; o cargo estaba dotado con 1.000 ducados, satisfeitos dos fondos municipais, ademais dos 24.000 réas de soldo do Estado, mentres que se lle rebaixaba ó Alcalde Maior ata 600 ducados, como antes de 1785, aínda que no 1806 aumentarán a 800 dcs.

O Nomenclátor de Floridablanca manifesta na tardía data de 1785-89 que a Xurisdicción de Caaveiro era de realengo, nembargantes este extremo non parece sempre claro. Orixinariamente dependía do mosteiro bieito de S. Xoán de Caaveiro, que no 1175 pasou a converterse en Colexiata de Coengos Regulares de S. Agustín, ata que no s. XVIII perdeu ese carácter, proxectándose o traslado para O Ferrol (67). Por outra banda, o Catastro de 1752 recolle unha situación seguramente anterior á extinción como Colexiata, onde hai de certo unha dependencia indirecta da Coroa, pois o señorío pertencía ó Prior, quen era elixido pola Cámara de Castela, previa presentación de candidaturas polo "Real Patronato". O dito Prior nomeaba tódolos cargos da administración de xusticia, pero os Alcaldes Pedáneos das parroquias e as *persoas de cabildo* saían por maioría de votos nunha elección popular aberta.

Dentro das xurisdiccións de señorío, hai que salienta-la especial e complexa situa-

(65) *Ibidem* nota 57, p. 197 e 281-282.

(66) *Ibidem* nota 57, p. 191-202.

(67) SAA BRAVO, H. *El monacato en Galicia ... Op. cit.*, t. I, p. 296.

ción de Pontedeume, que estaba baixo o dominio dos Condes de Lemos. Según Couceiro Freijomil (68) e maila documentación relativa ó alistamento militar, o territorio estaba dividido entre un sector dependente do Alcalde Maior, e outro que era administrado por un Alcalde Ordinario; cada distrito comprendía un conxunto de parroquias dispostas en grupos illados, sen chegar a formar bloques homoxéneos. Pero tanto o Nomenclátor de Floridablanca como o Catastro de Ensenada, sinalan que nalgunhas das freguesías o poder era compartido por ambosdous (69). Cada un ocupábase das funcións xudiciais no seu territorio, se ben o Alcalde Maior podía coñecer a *prevención* as causas do Ordinario, e ademais era o encargado de executar as Residencias nas xurisdiccións veciñas dependentes da Casa de Lemos (70). No Concello o goberno estaba nas mans do Alcalde Ordinario, aínda que no 1751 este cargo estaba vacante, ocupando a Alcaldía Maior D. Andrés de Serantes, posiblemente fillo do Administrador que os Condes tiñan na vila.

O costume no señorío de Lemos, como noutros moitos da nobreza, establecía que o cargo de Alcalde Maior, polo xeral un letrado, tivese unha duración trienal, mentres que os Ordinarios eran renovados cada ano. No Ferrol, orixinariamente empregábase o sistema de "*cobrados*", de xeito que o día de Reis os persoeiros do Concello propoñían unha terna de candidatos para ocupar os oficios municipais (Alcalde, Rexidores, Procurador Xeral, escribano, etc.), entre os que facía elección o Alcalde Maior asentado en Pontedeume, quen tamén vixiaba a toma de posesión, resolvía as dúbidas e interviña nas liortas. Esta situación cambiou cara a 1629, cando o Conde fixo gracia a varios fidalgos entregándolles os reximentos a perpetuidade, e aínda no 1707 a Casa de Lemos avocou para si a elección do Alcalde Ordinario e do Procurador Xeral (71). A importancia económica do dominio xurisdiccional, aínda que moi mermada con respecto a épocas anteriores, seguía sendo notable, pois no Catastro de Ensenada (moi dado ás ocultacións) estímase que cada quinquenio a Condesa de Lemos, como herdeira dos Andrade, percibía en Pontedeume a nada despreziable cantidade de 100.000 réas (72).

A cuestión dos dominios compartidos, da que xa se adiantou algo no aspecto territorial, está intimamente vencellada á propia existencia dos coutos. Betanzos vai se-la provincia do Reino que presenta unha máis baixa imprantación con respecto á súa superficie, tal como o demostran os datos de conxunto da táboa 9. Dende a perspectiva fiscal e administrativa, podería sinalarse como a xurisdicción do Val estaba repartida entre o couto de Baltar, propio do Marqués de San Saturnino; o de Vilacommel, dominio de D. Gonzalo Pita de Porras, veciño de S^{ta} Mariña de Castañeda; o de Val, pertencente á Condesa de Lemos; e os dous restantes de D. Pedro Pardo, veciño de Meirás, e de D. Felipe Piñeiro de Castro, cura párroco de S^{ta} María de

(68) COUCEIRO FREIJOMIL, A. *Historia de Puentedeume ... Op. cit.*, p. 268.

(69) Sería a propia vila de Pontedeume e, alomenos, as parroquias de Breamo, Doroña, Grandal, Güimil e Sillobre.

(70) Sobre a figura e as atribucións dos Alcaldes Maiores de señorío véxase: GUILARTE, A. M. *El Régimen señorial ... Op. cit.*, p. 83-86. No ano 1621 o Alcalde Maior dos Estados de Lemos, Ldo. Pedro Labora de Andrade, residenciou Ferrol, Serantes, Doniños e San Mateo (MONTERO ARÓSTEGUI, J. *Historia de El Ferrol ... Op. cit.*, p. 189).

(71) MONTERO ARÓSTEGUI, J. *Historia de El Ferrol ... Op. cit.*, p. 189-190.

(72) VAAMONDE LORES, F. "Puentedeume en 1751". En: *Ecos del Eume*, 37, 16 de outono de 1910.

Táboa 9. Implantación dos dominios compartidos no Reino de Galicia

Provincia	Nº entidades	Dominios compartidos	% da Provincia
Lugo	1.158	168	14,5
Santiago	877	44	5
Ourense	873	73	8,4
Betanzos	260	10	3,8
Tui	226	20	8,8
Mondoñedo	159	18	11,3
A Coruña	96	11	11,5

Sequeiros. Os dereitos señoriais que percibían poden exemplificarse coa xurisdicción de Bavío:

"... no es de Realengo, pero sí de Señorío perteneciente a D^a María Benita Maldonado, Dn. Antonio Pedrosa su hijo, Dn. Joseph Bañales y Borvón, vecinos de la ciudad de La Coruña, el combeno de santo Domingo de ella, y Dn. Francisco Antonio de Seyxas, vezino de S^{ta} María de Rendal, todos los quales Dueños Jurisdiccionales, cobran y perciven del vecindario los derechos por razón de vasallaxe en esta manera: Dicho Dn. Antonio Pedrosa por once Vecinos Cabeza de casa, de cada uno cobra una Gallina y le importa medio jornal de travajo al año; y por razón de Luctuosa la viuda o Heredero de ellos quando se mueren, le contribuyen con una pieza de Animal cuadrúpedo u otra mejor alhaja de la Casa del Difunto a elección de dicho Señorío; cuyo Basallaxe reparte por mitad con dicha su Madre, la que no tiene otros Basallos separados que los mencionados de dicho su Hijo; pero sí la acción a la dicha mitad, y prudencialmente le regulan dicha Luctuosa un año con otro en doce Reales de vellón por mitad. El expresado Combeno de Santo Domingo por razón de quatro vecinos que le reconocen como vasallos suyos percive de cada uno de ellos un Real de vellón al año, y por razón de Luctuosa igualmente la mejor alhaja que ésta regulan anualmente en cinco Reales: el mencionado Dn. Joseph Bañales por cada uno de tres Vecinos que por dicho Señorío y Basallaxe también le reconocen percive un Real al año, y otros diez Basallos de la propia naturaleza le pagan cada uno de ellos dos Gallinas anuales, y por los dichos trece Vecinos igualmente de Luctuosa por el mismo consiguiente regulan anualmente en diez y seis Reales: El referido Dn. Francisco Antonio de Seyxas por la expresada razón de Basallaxe de diez Vecinos que le pertenecen percive de cada uno una Gallina al año y la Luctuosa como los demás Dueños; y todos ellos por dicha razón del Señorío dividen entre sí el producto de dos Gallinas anuales que paga otro Vecino, cuyo derecho de Luctuosa pertenece al expresado Dn. Francisco de Seyxas por el mismo orden se le regulan en once Reales y del más derecho de Basallaxe que se les paga en la especie de Gallinas declaradas, hacen regulación de cada una a dos Reales de vellón, y el medio Jornal en un Real y teniendo presente que por diferentes ... del término se pagan otros derechos a algunos Dueños de su Dominio, cuyas especies según el sentido de dicho Capítulo piden regulación, la hacen a cada quartillo de manteca en tres Reales de vellón, y la libra de Cerros en otros tres, el par de Pollos en vente y ocho Maravedís, y responden".

Ademais destes dereitos tamén aparece a prestación de traballo persoal, reminiscencia do feudalismo medieval que nesta época estaba practicamente erradicada nos países do Occidente de Europa. No Interrogatorio do Catastro de Ensenada do couto de Andel, pode lerse:

"... es de Señorío de Dn. Manuel Varela vecino de la ciudad de Betanzos, quien percive por razón de Basallaje de cada vasallo, caveza de Casa cinco reales y medio de vellón, y dos Gallinas excepto de los Vecinos del Lugar de Rigueira, que estos sólo pagan un Real de vellón, y además de ello, y con exclusión de éstos, tienen aquellos la obligación de recaudar todos los frutos que pertenecen al expresado Dueño Jurisdiccional en el sitio que está destinado, Majarlos, y conducirlos a la Casa que tiene en la feligresía de Bañobre, distancia de media legua, sin que por todo este trabajo se les de otra utilidad que darles de comer, ..."

Finalmente, pode acontecer que nos dominios xurisdiccionais compartidos, os de-



MAPA DE XURISDICCIÓN DA ANTIGA PROVINCIA DE BETANZOS (S. XVIII).

reitos de cada señor aparezan superpostos. En Muniferral estaba enquistado o coto de Cerdelo, propio de D. Pedro González Pereira, veciño de dita parroquia, quen percibía por cada cabeza de casa un día de laboura, mentres que o vasalaxe ía integramente ás arcas do Cabildo de Santiago.

Para rematar cómpre facer unha referencia, aínda que sexa superficial, á cuestión do absentismo dos señores xurisdiccionais. Os Reis Católicos levaron adiante unha política centralista e antinobiliar que xuntou á grande nobreza ó redor da Corte e levouna a participar nas empresas militares da Coroa, provocando a sistemática marcha dos titulados, algúns xa con demasiados dominios como para deixar senti-la súa presenza efectiva en tódalas partes. Mais, aínda que tal fenómeno non atinxiu ós señores menos poderosos encumiados no século XVII, estes amosan unha movibilidade que os alonxa das súas posesións xurisdiccionais; así, o III^o Marqués de Figueroa e IV^o de la Atalaya, D. Baltasar Manuel Pardo de Figueroa y Estrada, esposo de D^a Jacoba Valladares Mariño de Lobera, IV^a Vizcondesa de Fefiñanes, está rexistrado como residente na cidade de Pontevedra, tanto no Catastro de Ensenada (1752), como nos Padróns municipais e nobiliares de 1776 (73).

Nembargantes, o máis chamativo é a ausencia dos fidalgos nas súas pequenas xurisdiccións e coutos, vivindo moitos deles na capital e noutras cidades importantes (Coruña, Santiago, e Lugo), como a viuda do rexidor betanceiro D. Manuel Antonio Varela Bermúdez, donos dos coutos de Callobre-Vilachá e de Andel e Rigueira, quen no 1763 aparece designado escribano numerario desas posesións (74). Martínez-Barbeito sinala que, sobre todo durante o século XVIII, prodúcese un éxodo ás cidades da fidalguía pacega rural, pero tamén os cargos que ían ocupando facilitarán a marcha; así, D. José María Pardiñas Villardefrancos, ademais de Maestrante de Ronda e Coronel do Reximento Provincial de Tui, era concelleiro no Ferrol e fora electo Procurador Xeral de Santiago (75). En resumo, de 11 casos coñecidos, só nun se confirma a residencia do fidalgo na parroquia, aínda que outras veces vivían nas freguesías máis ou menos próximas.

APÉNDICE:

CORREXIDORES E ALCALDES DE BETANZOS ATA O REMATE DA PROVINCIA

Estes foron os Correxidores de que tivemos noticia documental e bibliográfica (76), e os primeiros Alcaldes Constitucionais de Betanzos ata 1834, un ano despois da morte do Rei Fernando VII, nuns momentos nos que unha nova división administrativa de España remataba definitivamente coa secular existencia da provincia de Betanzos.

(73) A. H. P. *Catastro de Ensenada*, caixa 620-B, e *Ayuntamiento de Pontevedra*, leg. 64 (7) e 66 (5). No dito Catastro declara unha servidume composta por un capelán, 3 criados de librea, 3 criados con "don", 2 sen ese distinción, e máis 4 criadas.

(74) VAQUERO LASTRES, B. Un exemplo de sociedade urbana en Galicia do Antigo Réxime: Betanzos en el siglo XVIII. Santiago, 1985, f^o 167 (tese de licenciatura inédita como tal, pero publicándose por partes no *Anuario Brigantino*).

(75) MARTÍNEZ BARBEITO, C. *Torres, pazos y linajes ... Op. cit.*, p. 36 e 366.

(76) Esta relación elaborouse con datos recollidos do Arquivo Municipal de Betanzos (AMB), do da Coruña (AMC) e de diversa bibliografía. Neste aspecto foi moi valioso o traballo xa citado de D. Ismael Velo Pensado para os correxidores do s. XVI. Utilizaremos as siglas AMC exclusivamente para aqueles correxidores que só se documentaron como tales da Coruña, pero dos que supoñemos o eran tamén de Betanzos.

CORREXIDOR E XUIZ
ORDINARIO

DON CARLOS ENRÍQUEZ DE CISNEROS
(...25-III-1496...)

DON ENRIQUE PÉREZ DE SOTOMAYOR
(...1511...), (AMC).

DON ANTONIO DE HERRERA (...20-IV-
1513...), (AMC).

DON PEDRO DE LUXÁN (...18-III-1514...)

DON DIEGO LÓPEZ DE HARO (...V-
1524...), (AMC).

LICENCIADO DON MARTÍN DE MEDINA
(...14-IV-1524...), (AMC).

DON DIEGO LÓPEZ DE HARO (...14-IV-
1525...), (AMC).

LICENCIADO DON PEDRO DE ESQUIVEL
(...27-II-1527...), (AMC).

DON CRISTÓBAL DE TORRES (...28-IV-
1529...), (AMC).

DOCTOR DON ONOFRIO DELISÓN (...12-
III-1531...), (AMC).

DON CRISTÓBAL DE TORRES (...28-XII-
1531...), (AMC).

LICENCIADO DON JERÓNIMO DE PALO-
MARES (...13-III-1534...), (AMC).

DON JUAN DE GUZMÁN DE HERRERA
(...22-II-1535...), (AMC).

DON FERNANDO DE LOAISA (...22-I-
1538...), (AMC).

DON HERNANDO DE LUARCA (...6-I-
1539...), (AMC).

DON JUAN RUIZ DE GAONA (...28-I-
1540...), (AMC).

DON PEDRO DE HENAO (...1-II-1541...),
(AMC).

DOCTOR DON JUAN LÓPEZ DE AYALA
(...8-IV-1543...), (AMC).

DON JUAN DE VALDÉS (...4-VIII-1544...),
(AMC).

DON PEDRO MORÁN (...15-VII-1546...),
(AMC).

LICENCIADO BARRIO NUEBO (...6-VII-

1548/9-X-1549...)

LICENCIADO DON PEDRO HERNÁNDEZ
DE ARÉVALO (...15-X-1550/V-1551...)

DON JUAN VÁZQUEZ [¿VELÁZQUEZ?]
BOTELLO (...7-VIII-1554/1555...), (AMC).

LICENCIADO DON DIEGO LÓPEZ DE
HARO (...16-IX-1555/1556...), (AMC).

DON JUAN ALONSO DE SALINAS (12-IX-
1557...), (AMC).

LICENCIADO DON BERNARDO [¿HER-
NÁN?] YÁÑEZ DE LOBÓN (...26-IX-1561/
1563...), (AMC).

DON ESTEBAN PACHECO (26-IV-1564B...)

LICENCIADO DON DIEGO DE VALDIVIA
(6-IV-1566B/26-X-1568B)

*"El muy magnífico señor DIEGO DEL CO-
RRAL" (26-X-1568B...). "Su magestad le a he-
cho merçed del cargo de corregimiento de la di-
cha çiudad y su tierra en lugar del liçenciado
Diego de Valdivia ..."*

LICENCIADO DON BONIFACIO DE ZÚÑI-
GA (...15-VIII/7-XI-1572...)

DON CRISTÓBAL VÉLEZ DE ESCOBAR
(2-XI-1573...), (AMC).

DON ANTONIO DE VOZMEDIANO (10-II-
1575C...)

LICENCIADO DON FORTÍN ÍÑIGUEZ Y
DE IBARGUEN (14-X-1577B...)

DON JUAN DE GABIRIA (29-III-1580B...),
(AMC).

DON CRISTÓBAL VÉLEZ DE ESCOBAR
(...7-IX-1583...)

DON CRISTÓBAL RUIZ DE CASTRO (...10-
V-1587...), (AMC).

DON JUAN DE ÁVALOS (15-XI-1591...),
(AMC).

DON FRANCISCO SUÁREZ DE BENABI-
DES (...30-XI-1594/29-III-1597...)

CAPITÁN DON ANDRÉS DE SALCEDO
(...1-VII-1602/30-IX-1604...), *"Corregidor y
Just^a en la dicha çiudad [A Coruña] y la de Ve-
tanzos".*

LICENCIADO AGUILAR DE HARO (...29-I/
8-XI-1607), (AMC).

CAPITÁN DON ALONSO DE MEDRANO
(8-XI-1607/4-IX-1611), (AMC).

CAPITÁN DON GREGORIO RICO (4-IX-1611/14-XI-1614...), (AMC).

DON RODRIGO ÁLVAREZ DE BOHÓRQUEZ (24-XII-1614/9-VI-1619...), (AMC).

DON XERÓNIMO DE ROXAS Y SANDOBAL (18-VII-1619C/1-IV-1622...)

CAPITÁN DON PEDRO GODINES BROCHERO, (...11-1623/6-V-1626...)

CAPITÁN DON ANTONIO DE ESCOBAR (27-V-1626C/30-VI-1632...), "... *que viene por Corregidor desta çiudad [Coruña] questá en su casa junto a Vetanzos esperando Orden del ayuntamiento [da Coruña] para entrar el día que se le avise*".

CAPITÁN DON DIEGO DE ROJAS (...25-VII-1633/25-IX-1636...)

CAPITÁN DON GERÓNIMO SAAVEDRA RAPELA Y MOSCOSO (...18-I-1637/29-I-1640...), (AMC).

CAPITÁN DON JUAN ENRÍQUEZ DE NAVARRA (1-X-1640C/11-IX-1642...), "... *corregidor por S. M. en esta ciudad [A Coruña] y la de Vetanzos*".

CAPITÁN DON PEDRO YGNACIO VÉLEZ DE YDIÁQUEZ Y GUEVARA (...9-XI-1645/22-VII-1646...), (AMC).

CAPITÁN DON ALONSO MARTEL DE VARGAS (29-III-1647/11-II-1648...), "*Caballero de la Orden de Santiago*" (AMC).

DON BERNARDINO MORANTE DE SILVA (14-X-1648/...), "*Caballero de la Orden de Calatraba*" (AMC).

DON JUAN DE ARBIETO Y COELLO (...5-IV-1650/23-VII-1653...), "*Caballero de la Orden de Santiago, corregidor por S. M. de las ciudades de la Coruña y Betanzos*".

DON ANTONIO DE LAGO FIGUEROA (...5-III-1654/30-III-1656...), "*Corregidor desta ciudad [A Coruña] y la de Vetanzos*".

DON FRANCISCO VELÁZQUEZ DE MEDRANO (10-XI-1656/16-X-1658...), "*Caballero de la Orden de Santiago*" (AMC).

DON FRANCISCO GUERRERO (...1-VI-1660/...), "*corregidor desta ciudad [A Coruña] y la de betanzos*".

DON MIGUEL DE CHAPORTA Y MECETA (3-III-1664C/21-VI-1664...), "*corregidor desta*

ciudad [A Coruña] y la de betanzos".

DON SEVASTIÁN DE BOLÍVAR Y MENDOZA (...6-X-1669/29-X-1669...), "*corregidor desta çiudad [A Coruña] y la de betanzos*".

DON JUAN ANTONIO DE ARGUELLO (...19-I-1671/1-II-1675...), "*cavallero de la orden de Santiago Corregidor de la dicha ciudad [A Coruña] y la de Betanzos*".

DON ANDRÉS DE PRADA Y MANRÍQUEZ (...17-XI-1678/12-V-1680...), "*comendador del abito de Santiago*" (AMC).

DON BALTASAR FRANCO DE MOLINA Y ULLOA (...1-I-1682/27-XII-1683...), "*Regidor perpetuo de la ciudad de tholedo corregidor y justicia por su magestad desta dicha ciudad y la de la coruña*".

DON PEDRO VARONA PACHECO (...25-IV-1687/10-X-1689...), "*corregidor desta çiudad [A Coruña] y la de betanzos*".

DON ALEXO DE OLMOS JIRÓN Y QUIÑONES, MARQUÉS DE TORREBLANCA (9-XI-1689C/19-XII-1689...), "*cavalleriço de Su magestad, rexidor y alcalde mayor Perpetuo de la ciudad de León y rexidor de la Villa coronada de Medina del Campo y Correxidor por su magestad de las ciudades de la coruña y vetanzos*".

DON JOSÉ DÍAZ DE LA VEGA (...16-XI-1693/4-IV-1696), "*cavallero del abito de Santiago corregidor desta çiudad [A Coruña] y la de vetanzos*".

DON ANTONIO SANGUINETO Y ZAYAS (5-IV-1696C/30-VII-1700C), "*cavallero del Orden de Santiago; Corregidor y Capitán Aguerria por S. M. desta ciudad [A Coruña] y la de Vetanzos*".

DON ANTONIO DE MERCADO Y MORALES (3-VIII-1700C/1-XII-1703...), "*corregidor desta çiudad [A Coruña] y la de vetanzos*".

DON GABRIEL MUÑOZ DE FIGUEROA (...3-I-1704/9-IX-1708C), "*Corregidor y Capitán Aguerria por S. M. desta ciudad [A Coruña] y la de Betanzos*".

DON DIONISIO SÁNCHEZ Y RAMÍREZ DE ARELLANO (15-IX-1708C/ 14-XI-1712C), "*Corregidor y Capitán Aguerria por S. M. desta ciudad [A Coruña] y la de Betanzos*".

DON JUAN GONZÁLEZ DEL HORNO Y ARELLANO (14-XI-1712C/9-XII-1715...),

"Corregidor y Capitán Aguerra por S. M. desta ciudad [A Coruña] y la de Betanzos".

DON GERÓNIMO DE SORIA (...16-II-1717/31-XII-1717...), "corregidor desta çiudad [A Coruña] y la de vetanços".

DON RODRIGO CAVALLERO YLLANES (...7-XII-1722...), "cavallero del orden de Santiago, del Consejo de S. M. en el supremo de Guerra y hacienda en este Reino de Galicia y Corregidor desta ciudad [C] y la de vetanços".

DON JOSÉ PEDRAJAS (...23-VII-1727/19-XII-1727...), (AMC).

DON FRANCISCO SALVADOR DE PINEDA (...15-XII-1739...), "corregidor desta çiudad [A Coruña] y la de vetanços".

A partir daquí Betanzos e A Coruña tiveron correxidores distintos, polo que só referiremos os que poidemos documentar para Betanzos. De feito, Don José de Avilés y Turbide (...2-V-1746/20-IX-1756...) só aparece na Coruña e o mesmo ocorre con Don Ph^e [Felipe] de Castañón (...31-I-1760...), co Marqués de Piedrabuena (...18-I-1770/28-XI-1775...), con Don Pedro Moscoso y Figueroa (...20-II-1776/22-XI-1779...), con Don Francisco Xavier Mosquera de Puga (...19-IV-1787/1-I-1790...), con Don Antonio Alcayde (...11-IV-1792/29-V-1793...), etc.

LICENCIADO DON FRANCISCO ÁLVARO PASARÍN Y LLAMAS (...7-XII-1751/21-III-1755...), "Abogado de los rreales Consexos y Correxidor, Capittan Aguerra por su Magestad de dicha ciudad y su Jurisdiccion real".

DON JUAN ANTONIO MARTÍNEZ CANAS (...13-VII-1756/11-II-1760...), "Abogado de los Reales Consexos y Corregidor ynterino de ella", "Abogado de la Real Audiencia de este Reino".

LICENCIADO DON ALONSO NICOLÁS DE FONSECA Y PATTINO (...12-V-1765...), "Abogado de los rreales consexos Correxidor por Su Magestad de esta dicha ciudad y su xurisdiccion rreal".

DON AGUSTÍN CASTAÑEDA (...28-I 1766/19-II-1766...), "avogado de los rreales consexos

y de la rreal audiencia de este Reino Correxidor y Capittan Aguerra por S.M. de esta dicha Ciudad y su xurisdiccion Real".

DON FRANCISCO ANTONIO DE TOUBES (...24-V-1773/3-X-1775...), "Abogado de la Real audiencia de este Reino Correxidor y Capittan a Guerra por Su Magestad de ella y su xurisdiccion Real".

DON DIEGO MERINO Y ZAPATA (...20-IV-1779/1-III-1780...), "Corregidor y Capitan a Guerra por S.M. de esta Ciudad y su Jurisdiccion Real".

DON JACOBO TROCHE Y SILVA (...V-1781/4-VI-1787...)

DON ANTONIO GONZÁLEZ ALAMEDA (...1-I-1791...), "Corregidor y Capitan Aguerra por S.M. de esta Ciudad".

DON ANDRÉS SANTOLARIA (...X-1794/XI-1800...), "Abogado de los Reales consejos correxidor y Capitan Aguerra por S.M. de [Betanzos] y su jurisdiccion".

DON VICENTE SÁNCHEZ MUÑOZ (...28-XI-1800/1807...), "Abogado de los Reales Consexos Correxidor por S.M. de la misma y su Real xurisdiccion".

DON MANUEL BERNARDINO PÉREZ (...8-III-1808/3-XII-1812), "Abogado de los Reales Consejos Correxidor por Su Magestad de esta dicha Ciudad y su Real xurisdiccion"

ALCALDES CONSTITUCIONAIS

Mentres non tome posesión un Alcalde primeiro constitucional, presidirá as sesións do Concello Don Jacobo Couceiro Andrade y Be-rea (3-XII-1812/21 -II-1813...), "Abogado del Tribunal Superior de esta Provincia, Alcalde [segundo] Constitucional y Presidente". É o primeiro Alcalde moderno da historia de Betanzos. Despois das primeiras eleccións municipais, fora elixido para Alcalde Primeiro Constitucional o último correxidor, Don Manuel Bernardino Pérez, pero éste, fiel absolutista, rechazou o cargo.

DON PEDRO VALERIO DEL MONTE (21-II-1813/...), "*Alcalde primero constitucional*". Soamente preside a sesión de toma de posesión e **Don Jacobo Couceiro** seguirá sendo a cabeza visible como Alcalde segundo ata o 1-I-1814.

Ata a data de toma de posesión dun Alcalde primeiro, **Don Feliciano Vicente Faraldo** (1-I-1814/14-II-1814) será a máxima autoridade como "*Alcalde segundo y Presidente*".

DON MANUEL ROLDÁN Y GIL (14-II-1814/12-VII-1814), "*Alcalde primero Presidente*".

CORREXIDOR REAL

DON MANUEL BERNARDINO PÉREZ (segunda vez, 12-VII-1814/21-I-1820...), "*del Consejo de S.M., su Alcalde honorario de la Sala del Crimen de la Real Audiencia de este Reino, Corregidor y capitan a Guerra de esta M.N.y M.L. Ciudad de Betanzos y su Jurisdiccion Real y Juez de la demarcacion del Regimiento Provincial a que da nombre la misma...*".

ALCALDES CONSTITUCIONAIS

DON JUAN YGNOCENCIO MARTÍNEZ GONZÁLEZ Y HERMIDA (24-IV-1820/XII-1820...), "*Alcalde primero constitucional*".

O 26-XII-1820 atopamos a **D. Gabriel Pita da Veiga** citado en expedientes criminais como "*Alcalde segundo Constitucional y juez de primera instancia interino por ausencia del propietario*".

Antes da toma de posesión do seguinte Alcalde, atopamos presidindo as sesións do Concello nos primeiros días de xaneiro de 1821 a **D. José Cordido**, **D. Angel Gómez Osorio** e **D. F[rancisco] García Fernández**, éste a título de "*Reixidor primero constitucional*".

DON FÉLIX PÉREZ (9-I-1821/X-1821...), "*Alcalde primero constitucional que en vacante de Juez de primera Ynstancia administra Justicia en esta Ciudad y Partido*".

O 22 e 28-XI-1821 preside o Concello o Sr. **San Martín** co título de *Alcalde segundo*. O 28-XII-1821 vemos que ostenta a máxima representación en causas criminais **D. Juan Luis Arizaga**, co mesmo título de "*Alcalde segundo constitucional*".

DON JOSÉ MARÍA ROMAY Y TAFARO (...18-I-1822/1-I-1823), "*Alcalde primero constitucional*".

DON MANUEL ROLDÁN Y GIL (segunda vez, 1-I-1823/2-I-1823)

Do 2 ó 6 de xaneiro de 1823 exerce como máxima autoridade **Don Agustín Núñez** en calidade de *Alcalde segundo constitucional*.

DON ANTONIO NOGUEROL (6-I-1823/20-I-1823), "*Alcalde primero constitucional*".

Desde o 24-I-1823 ó 14-II do mesmo ano, preside **Don Agustín Núñez** como *Alcalde segundo*.

DON PEDRO DE BRAÑAS (...14-II-1823/22-II-1823...), "*Teniente retirado de Egercito, nombrado en el día veinte y seis de Enero ultimo Alcalde primero, que esta presente en lugar de D. Antonio Noguerol por haber sido exonerado por el Señor Gefe Político en fecha veinte de dicho enero*".

Do 22-II-1823 ata o 10-VII dese ano volve a presidir como *Alcalde segundo* **Don Agustín Núñez**.

CORREXIDOR E PRESIDENTE

Desde a entrada das tropas francesas do Duque de Angulema en Betanzos o 14 de xullo de 1823, aparece repetidamente presidindo o Concello **Don Ygnacio Mella y Barbeito** "*Regidor por S.M... y como tal Corregidor ynterino...*" (última data documentada, 4-VIII-1823).

DON MANUEL VARELA ESPÍNEIRA (...15-XI-1823/5-VIII-1824), "condecorado con la flor de lis de Francia por S.A.R. el Duque de Angulema, Abogado de la Real Audiencia de este Reyno y del Colegio de la Ciudad de la Coruña correxidor ...de esta M.N.y M.L. ciudad de Betanzos, Presidente de su Ayuntamiento Real Subdelegado de todas rentas reales y de Galicia en la misma y su Partido".

DON RAFAEL GONZÁLES GAMONEDA (...16-VIII-1824/16-I-1826...), "Correxidor Presidente". "Correxidor por S. M. de esta ciudad y su Real Jurisdicción".

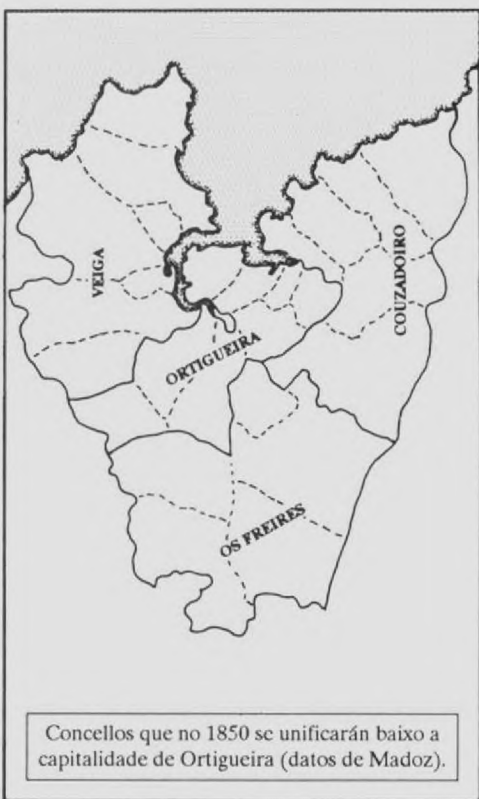
A partir do 16-I-1826 preside en repetidas ocasións, por "indisposición" ou "ocupación" do Correxidor, **Don José Mosquera Muñiz de Andrade** "Regidor y Alguacil maior". Desde o 7-VIII-1826 seguiu presidindo, pero xa por "bacante" do Correxidor e mesmo "por ausencia del Sr. Correxidor interino" ata o 4-I-1827

O 12 e o 16 de xaneiro de 1827 preside **Don Jacobo García Losada** "Rexidor mas antiguo y como tal Correxidor interino a falta del propietario".

DON QUIRICO ANTONIO EGAÑA (31-I-1827/12-IV-1833), "Correxidor y Capitán a Guerra", "Licenciado".

DON ANTONIO DE LA LLATA PALACIOS (12-IV-1833/19-X-1834), "corregidor Presidente".

Despois do 18-VII-1834 o Correxidor non volve a presidir. No seu lugar aparecen tres persoas alternativamente: **Don José Mosquera Muñiz de Andrade** como "Regidor decano"; **Don José Arias Uría** "por indisposición del Sr. Corregidor Propietario y ausencia del Regidor Decano, e **Don José Mosquera** ...



DON GREGORIO GOYANES Y BALBOA (19-X-1834/12-X-1835). "Correxidor Presidente". Aínda que máis tarde aparecerá brevemente a figura do "Alcalde Correxidor Presidente", de feito os vellos correxidores do Antigo Réxime rematan aquí, ó mesmo tempo que desaparece a provincia de Betanzos.

ALCALDES MAIORES DO FERROL (77)

DATA DE POSESIÓN / NOME (profesión)

- 1735.- D. JOSÉ BENITO FIGUEROA Y CASTRO
- 1735.- D. ISIDRO DE PRADO
- 1746.- D. DAMIÁN DE LA PEÑA
- 1750.- D. SALVADOR DE SEVILLA CABEZA DE VACA

- 1754.- D. FRANCISCO JAVIER GONZÁLEZ DE ESTRADA
- 1760.- D. FRANCISCO JAVIER BASADRE
- 1764.- D. FRANCISCO FARIÑA
- 1767.- D. FRANCISCO VIVERO SÁNCHEZ CALDERÓN

(77) MONTERO ARÓSTEGUI, J. *Historia de El Ferrol ... Op. cit.*, p. 424-425.

- 1771.- D. FRANCISCO JAVIER BASADRE
 1774.- D. FRANCISCO ROBLEDO DE ALBURQUERQUE
 1775.- D. PEDRO RODRÍGUEZ DEL MONTE
 1777.- D. PEDRO BAYÓN RUIZ
 1783.- D. EUGENIO MANUEL ÁLVAREZ CABALLERO
 1788.- D. ANTONIO FRANCISCO FREIRE DE CORA
 1795.- D. PEDRO ANTONIO CABALLERO
 1802.- D. MIGUEL BENITO CORTÉS
 1806.- D. MANUEL ANTONIO SAAVEDRA
 1812.- D. JOSÉ DE IBARLUCEA Y ARRATIGUIBEL

ALCALDES
 CONSTITUCIONAIS

- 1812.- D. PEDRO GONZÁLEZ CARVAJAL (Comisario de Marina)
 1814.- D. RAMÓN AGUILAR Y COLOMER (Comerciante)

ALCALDES MAIORES

- 1816.- D. VICENTE GARCÍA DÍAZ DE RIVERA

ALCALDES
 CONSTITUCIONAIS

- 1820.- D. JOSÉ MARÍA MOSCOSO ALTAMIRA (Propietario)
 1821.- D. JOSÉ DÍAZ PIEIRO (Avogado)
 1822.- D. PEDRO CIRIACO DE ELIZALDE (Cirujano)
 1823.- D. JUAN ANTONIO CARDEMIL (Escribán)

ALCALDES MAIORES

- 1825.- D. RAMÓN MARÍA ARAUJO Y VILLARINO
 1828.- D. JOSÉ PAN Y PUIG
 1834.- D. JOSÉ VÁZQUEZ QUEIPO DE LLANO
 1835.- D. LUIS MAYÁNS ENRÍQUEZ DE NAVARRA

FONTES DOCUMENTAIS

ARQUIVO HISTÓRICO DIOCESANO DE SANTIAGO

Serie Jurisdiccional. Provisiones Seculares nº 166, fº 48 e 200-201.

ARQUIVO MUNICIPAL DE BETANZOS.

Actas Capitulares: de 1549 a 1835.

Expts. de Alistamento Militar: 1816, 1817, 1820 e 1830.

ARQUIVO MUNICIPAL DA CORUNA

Actas Capitulares: de 1496 a 1833.

ARQUIVO DO REINO DE GALICIA

Catastro de Ensenada: 101-Andel, 258-Babío, 469-Breamo, 558-Cabañas, 1173-Ferreira, 1195-Figueiroa, 1307-O Ferrol, 1925-Muniferral, 2287-Pontedeume, 2481-Sada, 2641-Seré das Somozas, e 2810-O Val.

Escudo de Galicia (s. XVI) existente no zaguán do Concello de Betanzos.

