

Plan Municipal de Desarrollo

Santiago Matatlán, Tlacolula Oaxaca

2014-2016



INTRODUCCIÓN

Frente a los cambios y transformaciones actuales, el municipio se ha envuelto en procesos cuya velocidad de cambio es mucho mayor que su propia dinámica e inercia político administrativa. A pesar de ser un espacio de gobierno y administración poco abordado en propuestas y creación de alternativas de solución a su problemática específica, existen algunos esfuerzos por implantar tecnologías administrativas, métodos innovadores de gestión, procesos de toma de decisiones basadas en criterios de mayor racionalidad.

Los tiempos actuales piden apresuradamente una visión de desarrollo rural que llegue a la sustentabilidad entendiendo por el desarrollo de un pueblo mediante el uso racional de los recursos.

Con el desarrollo lo que se busca es el bienestar de los habitantes mediante la implementación de alternativas que permitan su crecimiento social, humano y económico.

Un pueblo en desarrollo es un pueblo que vive en armonía y en el cual habiendo oportunidades de empleo se reduce la migración a otros lugares específicamente al extranjero con lo cual se preserva la cultura y se cultiva.

El presente diagnóstico y Plan Municipal de Desarrollo es el resultado del trabajo realizado en Santiago Matatlán con la participación del Concejo de Desarrollo Social Municipal, los habitantes, autoridades municipales, comunales, ejidales y las distintas organizaciones sociales, el trabajo comprende los ejes: Estado de Derecho y Gobernabilidad, Crecimiento económico, Competitividad y Empleo, Desarrollo Social y Humano y Gobierno Honesto y de Resultados; el Plan Municipal de Desarrollo, contiene las líneas estratégicas a seguir para llegar al desarrollo sustentable del municipio.

Índice

	Página
Mensaje del Presidente Municipal	6
Fundamento Legal	7
Marco Metodológico	10
Misión	11
Visión	11
Objetivos Estratégicos	11
Principios de la Planeación Municipal del Desarrollo	13
Prioridad Municipal	15
Políticas Transversales	15
Contexto Municipal	
Localización Geográfica, Extensión y Delimitación Territorial	18
Región Geopolítica	18
Medio Físico	
Orografía	20
Hidrografía	20
Flora	22
Fauna	24
Clima	25
Temperatura	25
Precipitación	26
Evaporación	26
Vientos	26
Suelo	26
Uso del suelo	27
Principales ecosistemas	28
Recursos Naturales	29
Dinámica sociodemográfica	
Población	29
Población Indígena	30
Tasa de Crecimiento	31
Densidad Migratoria	31
Hogar y vivienda	31
Educación	31
Salud	32
Situación Municipal	33
Eje I. Estado de Derecho, Gobernabilidad y Seguridad	
Diagnóstico específico	36
Problemática Identificada	36

Objetivos	36
Estrategias	
Líneas de acción Eje I. Estado de Derecho, Gobernabilidad y Seguridad	37
Proyectos	37
Gobernabilidad	38
Formas de Organización	40
Estructura Orgánica Municipal	41
Fortalecimiento Municipal	41
Profesiograma	42
Funciones y Responsabilidades de los Integrantes del Cabildo Municipal	42
Infraestructura, Mobiliario y Equipo	45
Procuración de Justicia	53
Reglamentación Municipal	54
Conflictos Agrarios	54
Seguridad Pública	55
Matriz de Consistencia de Planeación Municipal	56
Eje II. Crecimiento económico, Competitividad y Empleo	
Diagnóstico específico	58
Problemática Identificada	58
Objetivos	58
Estrategias	
Líneas de acción Eje II. Crecimiento económico, Competitividad y Empleo	59
Proyectos	59
Inversión y fomento productivo	60
Infraestructura Productiva	62
Empleo Productivo y bien remunerado	62
Competitividad	64
Ventajas Competitivas	66
Abasto y Seguridad Alimentaria	66
Ordenamiento territorial e Infraestructuras	67
Tenencia de la Tierra	67
Matriz de Consistencia de Planeación Municipal	69
Eje III. Desarrollo Social y Humano	
Diagnóstico específico	71
Problemática Identificada	71
Objetivos	71

Estrategias	72
Líneas de acción Eje III. Desarrollo Social y Humano	72
Proyectos	72
Pobreza	75
Desigualdad	75
Marginación	76
Desarrollo humano	77
Grupos poblacionales de Atención Especial	78
Migración	79
Infraestructura social	80
Educación	80
Cultura	81
Gastronomía	82
Lengua	82
Costumbres y tradiciones	83
Fiestas de San Pablo Güila	84
Fomento y desarrollo de la cultura indígena	85
Otros servicios municipales	86
Electricidad	86
Agua potable	86
Telecomunicaciones	87
Correos	87
Teléfono	87
Internet	87
Telégrafos y Telecom	87
Radio	88
Televisión	88
Equipo de sonido	88
Caminos y Carreteras	88
Religión	89
Valores	89
Deporte	90
Salud	90
Calidad en el servicio de Salud	91
Matriz de Consistencia de Planeación Municipal	
Eje IV. Gobierno Honesto y de Resultados	
Diagnóstico específico	107
Problemática Identificada	107
Objetivos	107
Estrategias	

Líneas de acción Eje IV. Gobierno Honesto y de Resultados	108
Proyectos	108
Transparencia y Rendición de Cuentas	109
Finanzas	109
Ingresos Municipales	109
Egresos Municipales	111
Eficiencia y eficacia administrativa	121
Coordinación Institucional	122
Fortalecimiento de las Relaciones Intergubernamentales	122
Desarrollo Institucional Municipal	127
Expresiones de Liderazgo	127
Relaciones de Poder	128
Tendencias de Desarrollo de las Organizaciones	128
Protección Civil	128
Matriz de Consistencia de Planeación Municipal	128
Anexos	
Anexo I. Matriz de Consistencia de Planeación Municipal	130
Anexo II. Evidencia de Participación Ciudadana	140

Mensaje del Presidente Municipal

El buen futuro de un municipio no es resultado de la casualidad; es producto de la unidad, entendimiento y la determinación de sus ciudadanos, el éxito de Santiago Matatlán es determinado por lo que su sociedad y su gobierno son capaces de planear, prever y decidir.

Por lo anterior, puedo compartirles que es un orgullo para mí el haber servido a mi municipio a través de todos los cargos que me han sido confiados por la comunidad de Santiago Matatlán, me siento muy agradecido con la comunidad por haberme elegido para representar al municipio nombrándome presidente municipal, es también, un reto personal el poder tomar las riendas del municipio por lo cual me he dado la tarea de solicitar al cabildo la tarea de que en conjunto, desarrollemos un plan de acción para analizar la situación real de nuestra comunidad y con ello poder ofrecer soluciones a las necesidades que se presentan y que afectan a nuestra población.

Como primera labor, hemos tenido que generar una gran fuerza de trabajo en la cual la participación estratégica es fundamental ya que en conjunto podemos observar de mejor manera las fortalezas, oportunidades, debilidades y amenazas del municipio y junto a la población, decidir cuál es el mejor camino para maximizar las fortalezas y aprovechar las oportunidades.

El Plan Municipal de Desarrollo 2014-2016 del Gobierno Municipal de Santiago Matatlán, constituye el resultado del esfuerzo participativo mencionado en el párrafo anterior y es gracias a lo cual, se establecen los diagnósticos, estrategias, objetivos y líneas de políticas públicas que deberá seguir la actual administración municipal, mismos que serán la base de los diferentes programas y proyectos que se implementarán para incrementar el nivel de calidad de vida en nuestra comunidad considerando el desarrollo social con principios de equidad, el desarrollo humano y la sustentabilidad, cabe mencionar que para el cumplimiento de nuestros cuatro ejes rectores; Estado de Derecho, Gobernabilidad y Seguridad, Crecimiento Económico, Competitividad y Empleo; Desarrollo Social y Humano; y Gobierno Honesto y de Resultados, se trabajará sobre la premisa de mejorar la gestión municipal para elevar la calidad de vida de nuestros habitantes.

Aprovecho este momento para reiterar mi agradecimiento y compromiso con el Municipio de Santiago Matatlán así como para enviar un fraternal saludo a todos nuestros habitantes.

Atentamente

C. Felipe Mateo Martínez
Presidente Municipal de Santiago Matatlán

Fundamento Legal

Marco Normativo

El Plan Municipal de Desarrollo, es un documento derivado de un proceso de participación que permitió detectar las prioridades y acciones a realizar para mejorar las condiciones de vida de todos los habitantes de Santiago Matatlán para lo cual toma como base el Plan Nacional de Desarrollo 2013-2018 y sus cinco metas prioritarias que son:

1. “México en Paz”
2. “México incluyente”
3. “México con Educación de Calidad”
4. “México Próspero”
5. “México con Responsabilidad Global”

Bajo estas metas, el Municipio de Santiago Matatlán retoma el compromiso de generar el Desarrollo Sustentable con la finalidad de que la población obtenga una mejora notable en su calidad de vida, aprovechando los recursos disponibles en la región, fomentando la participación ciudadana y asegurando el patrimonio de generaciones futuras.

El Plan de Desarrollo Estatal Oaxaca 2011-2016, considera los cuatros ejes principales en los que se enfocan las acciones por parte del Gobierno Estatal en materia de Estado de Derecho, Gobernabilidad y Seguridad; Crecimiento Económico, Competitividad y Empleo; Desarrollo Social y Humano; Gobierno Honesto y de Resultados.

En Apego al marco normativo de planeación antes descrito, los diferentes actores sociales del H. Ayuntamiento de Santiago Matatlán, han manifestado su voluntad para empatar las acciones descritas en este documento ayudándose con las herramientas que proporcionan los gobiernos Federal y Estatal, para potenciar el

Desarrollo del Municipio, proporcionando siempre un proceso de planeación que de resultados tangibles y cubra las expectativas de la población.

Es importante señalar que es prioridad del H. Ayuntamiento de Santiago Matatlán, conducir con responsabilidad el proceso de Planeación del Desarrollo, fomentando la participación democrática de todos los grupos sociales que conviven en el Municipio.

Los lineamientos Jurídicos que sustentan la elaboración del Plan Municipal de Desarrollo de Santiago Matatlán, Tlacolula, Oaxaca son: De la Constitución Política de los Estados Unidos Mexicanos El artículo 115; De la Constitución Política del Estado Libre y Soberano de Oaxaca, el artículo 113; De la Ley Orgánica Municipal del Estado de Oaxaca, los artículos 47 y 68; De la Ley de Planeación los artículos 33 y 34 fracciones II y III; De la Ley de Planeación del Estado de Oaxaca los artículos 1 fracción IV, 5, 7, 17 fracción V y 26; así como también los artículos 45, 46, 47 y 52 de la Ley de Planeación, Desarrollo Administrativo y Servicios Públicos del Estado de Oaxaca y el artículo 49 BIS de la Ley Orgánica del Poder Ejecutivo Estatal.

El objetivo primordial del Plan Municipal de Desarrollo consiste en definir objetivos, metas y prioridades para poder diseñar acciones y poder asignar de manera efectiva los recursos (humanos, técnicos y financieros) que logren una consolidación de la situación del Municipio de manera productiva; el Artículo 115 de la Constitución Política de los Estados Unidos Mexicanos señala que; “los Municipios estarán investidos de Personalidad Jurídica y manejarán su patrimonio conforme a la Ley, así mismo administrarán libremente su hacienda, la cual se formará de las utilidades de sus bienes o servicios que preste, de las contribuciones y otros ingresos que las legislaturas establezcan a su favor; derivado de esto tendrán como obligación participar en la formulación de Planes de Desarrollo donde establezcan líneas de acción y destino de los recursos para disminuir los rezagos del Municipio en las áreas de interés para la población”.

De la misma manera, La Constitución Política del Estado Libre y Soberano de Oaxaca, establece en su artículo 113, la responsabilidad de la Administración Municipal, en la Planeación del Desarrollo y la importancia de ello para la Administración de los servicios Públicos como Agua Potable, Drenaje, Alcantarillado, Tratamiento de Aguas Residuales, Recolección de Basura, Mercados y Panteones, Alumbrado Público, Seguridad Pública, Policía Municipal, Protección Civil, entre otros.

La Ley Orgánica Municipal del Estado de Oaxaca manifiesta en su artículo 43 que: “es atribución de la administración Municipal expedir y reformar de acuerdo con las leyes que expida la Legislatura del Estado, los bandos de policía y gobierno, los reglamentos, circulares y disposiciones administrativas de observancia general dentro de su ámbito territorial; que organicen la Administración Pública Municipal, regulen las materias, procedimientos, funciones y servicios públicos de su competencia y aseguren la participación ciudadana y vecinal; en este sentido la fracción XXVI, señala que la Administración Municipal participa en la formulación de Planes de Desarrollo Regional, los cuales deberán estar en concordancia con los planes generales de la materia, así como la elaboración y ejecución de planes de Desarrollo Municipal y los Programas de obras correspondientes. Esta misma ley, señala en su artículo 68, fracción XIII como obligación del Municipio, la elaboración del Plan Municipal de Desarrollo, dentro de los primeros seis meses de su administración; programas anuales de obra y servicios públicos; los cuales tendrán validez solo durante un periodo de Administración Municipal, aunque sus acciones sean de largo plazo.

Puesto que la Planeación Municipal debe ser con sentido participativo y democrático, la Ley de Planeación del Estado de Oaxaca en su artículo 7, señala que los Presidentes Municipales, observarán y promoverán un sistema de planeación, a través de un diagnóstico participativo, donde se tomen en cuenta todas las propuestas de la población para el bienestar del Municipio.

Marco Metodológico

Para la realización del Plan Municipal de Desarrollo de Santiago Matatlán, se dividieron los trabajos en dos partes, un trabajo de campo y un trabajo de gabinete para lo cual se tuvieron que realizar visitas, entrevistas, así como reuniones con autoridades municipales, talleres de planeación participativa con los miembros del Concejo de Desarrollo Social Municipal y actores sociales invitados, ya que estas fuentes facilitan el análisis e interpretación de datos importantes para fijar las estrategias que se han de llevar a cabo para la implementación del presente Plan Municipal de Desarrollo.

Cada eje se expuso y actualizó a través de reuniones participativas para los siguientes aspectos:

- ✓ Eje I. Estado de derecho, gobernabilidad y seguridad
- ✓ Eje II. Crecimiento económico, competitividad y empleo
- ✓ Eje III. Desarrollo social y humano
- ✓ Eje IV. Gobierno honesto y de resultados

A partir de este análisis, se detectaron las áreas en donde se demanda por parte de la ciudadanía atención prioritaria, esto permitió desarrollar y retomar la priorización de problemas de mayor importancia en el Municipio.

Los métodos participativos utilizados, se han combinado según las necesidades de la comunidad, el Diagnóstico Municipal fue elaborado con base en un proceso de planeación participativa con informes clave, recorridos por el territorio municipal además de una revisión estadística poblacional y territorial.

El presente instrumento de Desarrollo Municipal hace énfasis en las responsabilidades y obligaciones del H. Ayuntamiento de Santiago Matatlán y la población en general para materializar las propuestas que aquí se señalan, y sentar las bases para diferentes programas, tanto a corto como a largo plazo, con la finalidad de mejorar las condiciones de vida de la población para que puedan

ser retomadas por futuras Administraciones para la consolidación del Desarrollo Municipal.

Misión

Ser una Administración de soluciones que promueva la mejora en las condiciones de la calidad de vida de la población así como también el Desarrollo Sustentable del Municipio fomentando la participación activa de la sociedad en la inclusión de la reactivación económica que promueva mejoras en la educación, productividad, salud, desarrollo comunitario, y preservación del medio ambiente.

Visión

Ser un Municipio integrado, organizado y participativo que impulse el bienestar económico, social y ambiental de la población utilizando los recursos disponibles de manera sustentable sirviendo como ejemplo para otras Administraciones Municipales con la finalidad de consolidar el Desarrollo Sustentable en el Estado.

Objetivos Estratégicos

En este plan se han establecido objetivos estratégicos, mismos que representan los compromisos que asume la Autoridad Municipal de Santiago Matatlán en coordinación con los habitantes del Municipio, y privilegiar la solución de los problemas identificados en los ejes que contempla el diagnóstico municipal, el que representa las inquietudes y acciones que por parte de la población se han definido como prioritarias, dichas acciones se encuentran representadas en los diferentes puntos que a continuación se presentan:

- Acciones para conservación y protección del medio ambiente: Implementar acciones para un adecuado manejo de la basura que se genera en el municipio, así como programas para promover la cultura ambiental; de esta forma las nuevas generaciones comprenderán la importancia de preservar nuestros recursos naturales y mantener un ambiente óptimo para la vida de la población.

- Realizar trabajos para la infraestructura educativa, para la niñez y la juventud que requieren de servicios educativos dentro del municipio de Santiago Matatlán.
- Optimizar los servicios públicos de infraestructura social básica que ayuden a mejorar el bienestar de las familias dentro del municipio (tales como drenaje, pavimentación, electrificación, alumbrado público y conservación de caminos).
- Promover la conservación de las costumbres y tradiciones de Santiago Matatlán con motivo de rescatar la identidad cultural.
- Fortalecer las actividades artesanales para generar un flujo económico más productivo para la población que se ha dedicado por generaciones a la industria artesanal (principalmente de mezcal).
- Implementar acciones que permitan el Desarrollo Sustentable aprovechando los recursos naturales, culturales y sociales de manera responsable en colaboración con las diferentes instancias gubernamentales, gestionando proyectos que permitan incrementar el bienestar social y económico de Santiago Matatlán.

Metodología

El método utilizado en el diagnóstico consistió en la aplicación de la matriz de problemas, con la participación del Concejo de Desarrollo Social Municipal, actores sociales y autoridades municipales, ejidales y comunales que conocen los problemas ambientales, sociales, humanos, económicos e institucionales. Se realizó revisión documental, investigación de archivos, bibliotecas, fuentes, colecta y sistematización de información, entrevistas. Selección y aplicación de técnicas de investigación para la recopilación y sistematización de información que se describe a continuación:

Información Institucional

Consulta con los integrantes del H. Ayuntamiento acerca de los servicios que ofrece el municipio, así como las necesidades y problemática que enfrentan para poder realizar adecuadamente la administración municipal.

Información Social

Consulta de documentos, (entrevista de grupos, instituciones, autoridades, comités, actores, Censo General de Población y Vivienda (INEGI)).

Información Humana

Talleres participativos así como entrevistas con el Concejo de Desarrollo Social Municipal y habitantes en general para conocer las tradiciones, cultura, religión, mitos y leyendas así como servicios básicos del municipio.

Información Económica

Estrategias de vida, consulta de documentos, talleres participativos, entrevistas con el Concejo de Desarrollo Social Municipal y habitantes en general.

Información Ambiental

Entrevistas realizadas a los comuneros del pueblo, consulta de mapa de recursos y uso de suelos, consulta de fuentes documentales, entrevista a actores sociales internos y externos con informantes claves, autoridades y ciudadanos.

Principios de la Planeación Municipal del Desarrollo

El Plan Municipal de Desarrollo; es el instrumento rector de las políticas públicas que se aplicarán durante el periodo 2014-2016, para impulsar el Desarrollo Sustentable y Consolidar la Gobernabilidad Democrática, promoviendo la inclusión de la sociedad fomentando la participación ciudadana.

El proceso de la elaboración del presente instrumento se basa en el establecimiento de los principios de planeación que logren consolidar los objetivos plasmados en el párrafo anterior, siendo los principales:

Corresponsabilidad: Que la planeación refleje los esfuerzos y preocupaciones de la administración Municipal y la Ciudadanía, asumiendo responsablemente las tareas que emanen del presente instrumento.

Integridad: Que se contemplen, con una visión de conjunto, todos los aspectos que se interrelacionan e incidan en el Desarrollo Municipal.

Participación Informada: Que la ciudadanía tenga a acceso a la información pública de su interés.

Transversalidad: Que el proceso de planeación permita integrar los esfuerzos de diferentes instituciones para promover el Desarrollo Integral.

Sustentabilidad: Que se desarrolle el Capital Natural y Humano del municipio, sin poner en riesgo los recursos naturales existentes para el suministro de generaciones futuras.

Equidad: Que se garanticen las mismas oportunidades y resultados para la población, sin distinción de etnia, sexo, credo, ideología o edad.

Interculturalidad: Que se reconozca y fomente la diversidad cultural y de costumbres presentes en el municipio para que todos los habitantes se involucren en el Desarrollo Municipal en condiciones de igualdad.

Apego a la Legalidad: Que se respetarán los derechos individuales y colectivos en el proceso de planeación y acción Municipal para que las opiniones y propuestas ciudadanas, sean escuchadas y tomadas en cuenta.

Autonomía Municipal: La Administración Municipal hará valer la autonomía que le reconoce la Ley, en un marco de respeto al Estado de Derecho y Respeto a su Sistema Normativo Interno (Usos y Costumbres).

Productividad: Se impulsarán las actividades productivas, los procesos de generación de valor, las alianzas estratégicas, la diversidad productiva y la calidad e inocuidad de los productos.

Competitividad: La Administración Municipal y las Organizaciones Públicas y Privadas presentes en el Municipio de Santiago Matatlán, mantendrán y desarrollarán ventajas competitivas que les permitan alcanzar, sostener, y mejorar una posición dentro de la economía local, con la finalidad de impulsar la activación económica del Municipio.

Transparencia y Rendición de cuentas: La Administración Municipal garantizará el derecho de la ciudadanía a conocer el progreso de la Gestión Municipal, sus proyectos, resultados y gasto público.

Prioridad Municipal

La principal preocupación de esta administración es la de mejorar la calidad de vida de los pobladores de Santiago Matatlán por lo cual se pretende atender las necesidades originadas por el aumento de la población, es decir, esta administración quiere aumentar la cobertura de los servicios básicos como agua potable, drenaje, electrificación, educación y salud, construyendo también las bases para fomentar la creación de fuentes de ingreso familiar (a través del autoempleo) y otros medios de mejora en la economía (apoyo al sector agrícola).

Es preocupación de la administración la falta de agua potable y la contaminación de ríos y arroyos por lo que se pondrán en acción inmediata líneas estratégicas destinadas a estos temas.

Políticas Transversales

Entendida la transversalidad como la concurrencia de distintas disciplinas en el estudio o el tratamiento de un mismo objeto o fenómeno y su capacidad de integrarse transversalmente en amplias estrategias de desarrollo. Las sociedades se caracterizan por ser complejas y la búsqueda de respuestas lo es igual, particularmente desde la administración municipal que es el espacio más cercano

con la gente y que sufre serias limitaciones, técnicas, estructurales y organizativas.

Las políticas transversales del municipio al igual que las del estado serán: Derechos humanos, Equidad de Género, Pueblos Indígenas y Sustentabilidad, Sin embargo en Santiago Matatlán la prioridad es mejorar la calidad de vida de los habitantes del municipio por lo que la principal política transversal a atender es la de los Derechos Humanos.



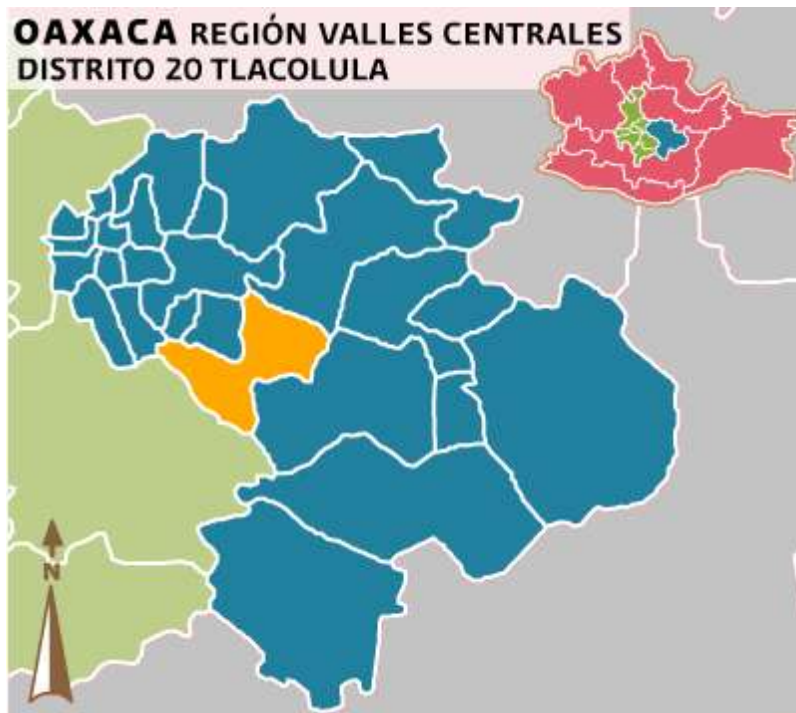
CONTEXTO MUNICIPAL

Localización Geográfica, Extensión y Delimitación Territorial

El municipio de Santiago Matatlán pertenece al Distrito de Tlacolula, en la región de Valles Centrales del estado de Oaxaca, se ubica en la Subcuenca del Río Salado, dentro de la Región Hidrológica 20 Costa Chica, Cuenca Río Atoyac - Río Verde de la Ciudad de Oaxaca de Juárez. Se ubica entre las coordenadas geográficas 16°51'50" de latitud norte y 96°22'55" longitud oeste a una altitud de 1,740 m. n. m. ocupa una superficie de 171.31 km².

Santiago Matatlán colinda al norte con el municipio de Tlacolula de Matamoros; al sur con San Dionisio Ocotepec; al oeste con San Lucas Quiaviní, San Bartolomé Quialana y San Baltazar Chichicapan (este último pertenece al Distrito de Ocotlán); y al este con Tlacolula de Matamoros.

Región Geopolítica



Región	Valles Centrales
Distrito	Tlacolula
Municipio	Santiago Matatlán

Figura 1. Región Geopolítica de Santiago Matatlán; recuperada de INAFED

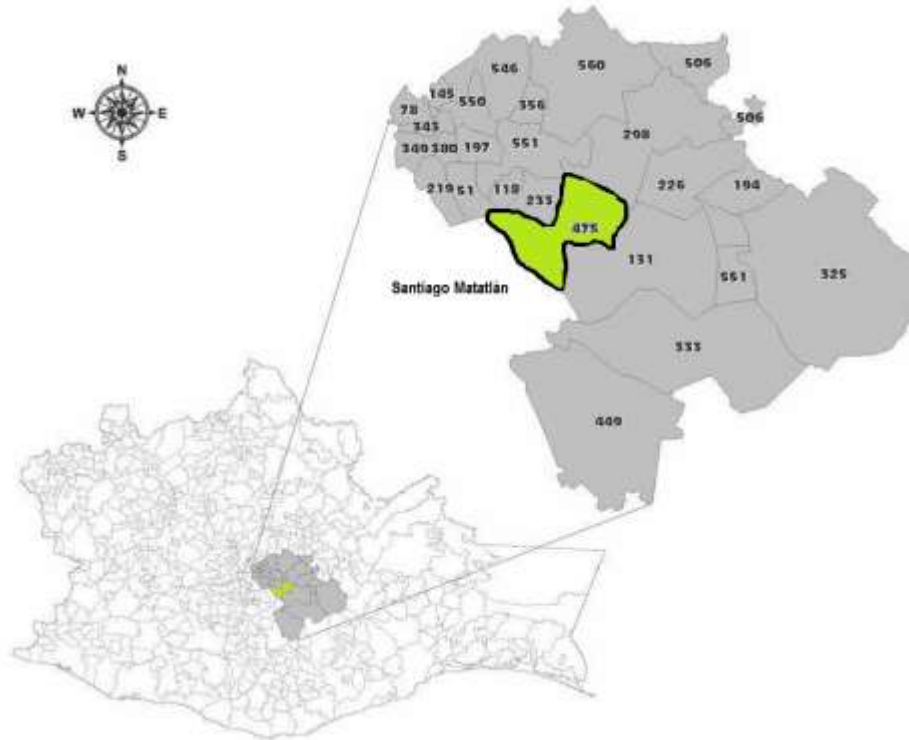


Figura 2. Macrolocalización de Santiago Matatlán Recuperada de OEIDRUS-OAX

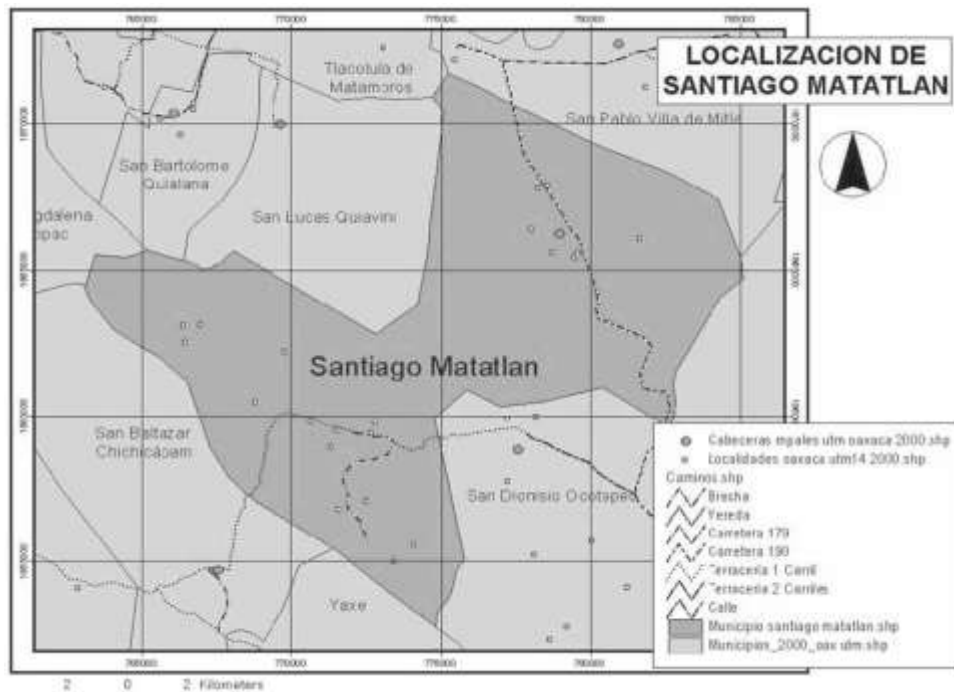


Figura 3. Microlocalización de Santiago Matatlán recuperada de Guía de Riego e Impacto, Inventario Forestal

Medio Físico

Orografía

Su superficie es generalmente plana. Solamente en algunas colindancias es rodeado por algunos cerros. Su principal elevación es el cerro de Nueve Puntas con 2,356 metros sobre el nivel del mar.

Hidrografía

El Río Hondo que nace en los vértices del Cerro de Nueve Puntas en el ojo de agua del paraje “Guiei Leniag”, y el cual atraviesa a la cabecera municipal el cual se une al Río Salado, también es regada por los afluentes del Río Grande, tiene otros brazos pequeños como río las flores y río Guayaba.

En río hondo y grande hay arena y grava para extraer para la construcción. Existe un acuerdo entre los comuneros que solamente utilizan la cantera roja para obras de beneficio colectivo.



Figura 4. Ojo de agua “Guiei Leniag” Fuente: Foto tomada en recorrido

Flora

Con respeto a la flora silvestre comprende una vegetación asociada con pastizales inducidos, selva baja caducifolia, pastizal combinada con plantas semidesérticas, chaparrales bajos, predomina el mezquite, guaje, cazaguante.

En el cerro de nueve puntas existen confieras tal se describe en el presente cuadro.

Comunidad Santiago Matatlán	Área (km2)	Perímetro	Hectáreas
Bosque de encino	5.868260209	14.374051	586.826
Bosque de encino	0.379195818	3.880784	37.92
Bosque de encino con vegetación sec. Arbustiva	0.168338571	2.298498	16.834
Bosque de encino con vegetación sec. Arbustiva	0.002690689	0.271935	0.269
Bosque de encino con vegetación sec. Arbustiva	6.497759856	11.216112	649.776
Bosque de encino con vegetación sec. Arbustiva	0.006209587	0.513586	0.621
Bosque de encino con vegetación sec. Arbustiva	6.369793406	12.494936	636.979
Bosque de encino con vegetación sec. Arbustiva	3.090213339	8.30583	309.021
Bosque de encino con vegetación sec. Arbustiva	15.01238107	30.490418	1501.238
Bosque de encino con vegetación sec. Arbustiva	3.045421941	10.695607	304.542
Bosque de pino encino	7.770583097	16.395154	777.058
Bosque de pino encino	3.375126447	8.483685	337.513
Bosque de pino encino con vegetación arbustiva	0.108890615	2.533143	10.889
Bosque de pino encino con vegetación arbustiva	0.001042888	0.241704	0.104
Pastizal inducido	28.13554456	52.658927	2813.554
Pastizal inducido	53.80595427	52.614281	5380.595
Selva baja caducifolia y subcaducifolia	2.657371215	10.017185	265.737

Cuadro 1. Superficie forestal de Santiago Matatlán recuperado de: Guía de Riego e Impacto, Inventario Forestal

Familia	Nombre Común	Nombre Científico
Fabaceae	Acacia rarmesiana	
Fabaceae	Acacia sp	
Acarosporaceae	Acarospora sp.	

Agavaceae	Agave americana	pulque, mezcal
Agavaceae	Agave angustifolia	mezcal
Agavaceae	Agave karwinskii	mezcal. Fibra
Agavaceae	Agave kerchovel	ixtle amarillo
Agavaceae	Agave macroacantha	mezcal
Agavaceae	Agave marmorata	pulque mezcal
Agavaceae	Agave potatorum	mezcal
Agavaceae	Agave rhodacantha	mezcal
Ericaceae	Arbustus sp.	
Ericaceae	Arctostaphylos sp.	fruta, te, medicina
Asclepiadaceae	Asclepias sp.	
Fabaceae	Astragalus sp.	medicina
Asteraceae	Aztecaster pyramidatus	medicina
Burseraceae	Bursera galeottiana	medicina
Burseraceae	Bursera glabrifolia	incieso, medicina
Malpighiaceae	Byrsonima crassifolia	fruta, te, medicina
Euphorbiaceae	Cnidoscopus urens	medicina
Sapindaceae	Dodonea viscosa	medicina
Cactaceae	Ferocactus recurvus	dulces, medicina
Asclepiadaceae	Gonolobus eriantus	medicina
Bromeliaceae	Hechtia podantha	fibra
Convolvulaceae	Ipomoea murucoides	medicina
Euphorbiaceae	Jatropha oaxacana	nuez comestible, fruta
Verbenaceae	Lantana camara	fruta, te, medicina
Verbenaceae	Lippia berlandieri	medicina
Malpighiaceae	Malpighia sp.	fruta, te, medicina
Cactaceae	Mammillaria collinsii	fruta, medicina
Cactaceae	Mammillaria karwinskiana	fruta medicina
Cactaceae	Mammillaria spinosissima	fruta, medicina
Loasaceae	Mentzelia hispida	medicina
Cactaceae	Myrtillocactus schenckii	fruta
Solanaceae	Nicotiana glauca	medicina
Cactaceae	Opuntia pilifera	Fruta, hoja
Cactaceae	Opuntia pumilla	fruta
Pteridophyta	Pellaea sp.	medicina
Phytolaccaceae	Petiveria alliacea	medicina
Apocynaceae	Plumeria rubra	flor ornamental
Fagaceae	Quercus sp.	medicina
Fagaceae	Quercus sp.	cortir cuero
Rubiaceae	Randia schinocarpa	fruta
Asteraceae	Senecio praecox	medicina
Solanaceae	Solanum sp.	medicina
Cactaceae	Stenocereus marginatus	fruta
Cactaceae	Stenocereus pruinosos	fruta, madera
Cactaceae	Stenocereus treleasei	fruta
Bignoniaceae	Tecoma stans	fruta
Hydrophyllaceae	Wigandia carasacana	barbacoa
Liliaceae	Yucca periculosa	fibra, fruta

Cuadro 2. Plantas Comunes Identificadas en el Territorio Municipal

Fauna

En el municipio de Matatlán se encuentran pocas especies de animales silvestres la cobertura de vegetación arbustiva es mínima.

NOMBRE COMUN	NOMBRE CIENTIFICO	USO ACTUAL
Ratones	<i>Perognathus spp.</i>	Fauna Nociva orig. Enfermedades
Ratas	<i>Mus musculus</i>	Orig. enfermedades
Zorrillos	<i>Mephitis mephitis</i>	Curacion
Ardilla	<i>Sciurus Avieogaster</i>	Alimentación
Liebres	<i>Lepus alleni</i>	Alimentación
Conejo	<i>Sylvilagus floridanus</i>	Alimentación
Tejón	<i>Masua narica</i>	Alimentación
Armadillo	<i>Dasyus novencialtus</i>	Alimentación
Zorra	<i>Urcyon sp</i>	Aliment (barbacoa)
Tuza	<i>Pappogeomys meriami</i>	
Comadreja	<i>Mustela frenata</i>	Alimentación
Paloma	<i>Zenaida asiática</i>	Alimentación
Zopilote	<i>Cartharthes aurea</i>	
Tecolote	<i>Glaucidium sp</i>	
Chuparrosa	<i>Lapormis clemeciae clemeciae</i>	Curacion
Víbora sorda	<i>Crotalus terrificus</i>	
Coralillo	Serpiente <i>Elapidae Micrurus Nigrocintus</i>	Enemigo del Hombre
Rana	<i>Hyla eximia</i>	
Lagartija	<i>Sceloporus aeneus aeneus</i>	
Venado de cola blanca	<i>Odocoileus virginianus</i>	Alimento
Zorro	<i>Urocyon cinereoargentous</i>	No tiene ningún uso

Figura 6. Fauna existente en Santiago Matatlán

Fauna Nociva (Problema de Salud para las familias)

Está representada por moscas, mosquitos, zancudos, cucarachas, ratas, ratones, garrapatas y son propiciadas por las mismas personas que tienen en patio de sus casas los corrales de las gallinas, guajolotes, chivos, criaderos de cerdos y al mismo tiempo amarran las vacas, toros, burros, mulas, caballos y el estiércol favorece el desarrollo de plagas y enfermedades, respiratorias, gastrointestinales para la población en general.

Fauna Domestica

En el municipio de Santiago Matatlán existen 1,026 perros y 133 gatos.

Clima

De acuerdo con la clasificación de Copen, modificada por Enriqueta García, el clima en la región es templado subhúmedo, caracterizada por su variada altitud, relieve y cobertura vegetal la micro región presenta características fisiográficas, que se clasifican en semicálido, semiseco, templado subhúmedo, con un régimen de lluvias en verano y un bajo porcentaje de lluvia invernal.

Oscilación térmica anual corta, la temperatura varía entre los 35° en verano y 4° en invierno.

Desde hace aproximadamente una década el clima ha cambiado notablemente reduciéndose la época de lluvias, afectando principalmente a los campesinos que siembran sus terrenos en el temporal de lluvias, por lo que las cosechas ya no producen lo mismo.

Temperatura

En la microrregión (Matatlán); la temperatura media anual es de 20° C, la mínima es 8 ° C a 12° C, en los meses de diciembre y enero, y la máxima es de 28° C a 35° C en los meses de marzo a mayo.

Precipitación

La media anual es de 635.25 milímetros, la mínima es de 208 mm se registra en los meses de diciembre a enero y la máxima es de 1,198 en el mes de julio. (Diagnostico Regional de Valles Centrales), la temporada de lluvias inicia a finales de mayo y termina a principios de octubre.

Evaporación

La media anual es de 1862 mm, la mínima es de 220 mm en el mes de mayo. Otros fenómenos climáticos se registran como heladas (afectando principalmente a cultivos ocasionando muerte celular “quemaduras” en cobertura vegetal), de diciembre a enero y granizadas (afectando principalmente a los cultivos perforando la cobertura vegetal retrasando o parando la producción), en baja escala en los meses de abril a julio respectivamente (Diagnostico Regional de Valles Centrales).

Vientos

El sistema predominante de vientos alisios del noreste proviene de la Sierra Norte que causa disminución en la temperatura, los cuales ocurren en los periodos de primavera a verano y parte del otoño. A fines de primavera y otoño, este sistema genera masas nubosas de origen convectivo, que dan origen a lluvias con un potencial moderado de tormentas que año con año la frecuencia del fenómeno es cada vez más fuerte y en las partes altas de granizo (Diagnostico Regional de Valles Centrales).

Suelo

En el municipio de Santiago Matatlán 4 son los tipos de suelo predominantes que se marcan el mapa y la tabla a continuación:

DESCRIPCIÓN	DES-TEX	DESC-FASFI	AREA-Km2	PERÍMETRO- km	HECTÁREAS
LITOSOL	GRUESA		134.4684423	83.322506	13446.843
FEOZEM CALCARICO	GRUESA	PEDREGOSA	10.29186524	20.511395	1029.187
FEOZEM HAPLICO	GRUESA	LITICA	1.98977446	6.369124	198.997
CAMBISOL CROMICO	GRUESA	LITICA	23.24745923	26.485885	2324.746

Cuadro 3. Tipos de suelo de Santiago Matatlán recuperada de: Guía de Riego e Impacto, Inventario Forestal

El 77% del territorio de Santiago Matatlán es litosol que son suelos con una profundidad menor a los 10 cm sobre roca o tepetate, se localizan en laderas, barrancas, lomeríos y en algunos terrenos planos; el uso más apropiado es ganadero. El 6 % son suelos feozem calcarico, el 1% son suelos feozem haplico y

el 16% son suelos cambisol cromico que se caracteriza por ser suelos con enriquecimiento de arcilla en el subsuelo, su color es rojo o pardo con fertilidad moderada susceptible a la erosión para su uso agrícola, sus rendimientos son moderados se pueden cultivar pastizales, el uso más apropiado es forestal.

Uso del suelo

El uso del suelo en Santiago Matatlán está destinado para la agricultura por ser terrenos planos, existen pequeñas porciones de terreno en los cuales se encuentra bosque de pino, pino-encino y serval baja caducifolia.

Agricultura	Área	Perímetro	Hectáreas
Riego Eventual	1,144,034.08	5,764.99	114.404
Agricultura de Temporal (Cultivos Anuales)	11,727,881	5,677.72	1,172.796
Agricultura de Temporal (Cultivos Permanentes y semipermanentes.)	19,089,659.22	31,769.13	1,908.97

Cuadro 4. Superficie destinada a la agricultura recuperada de: Guía de Riego e Impacto, Inventario Forestal

En la tabla se puede ver que de las hectáreas destinadas a la agricultura el 59% es destinado el cultivo de maguey, el 36% están destinados a cultivos de temporal (maíz, frijol, garbanzo, etc.), y menos del 10% a cultivos de riego (alfalfa, maíz, tomate en invernadero).

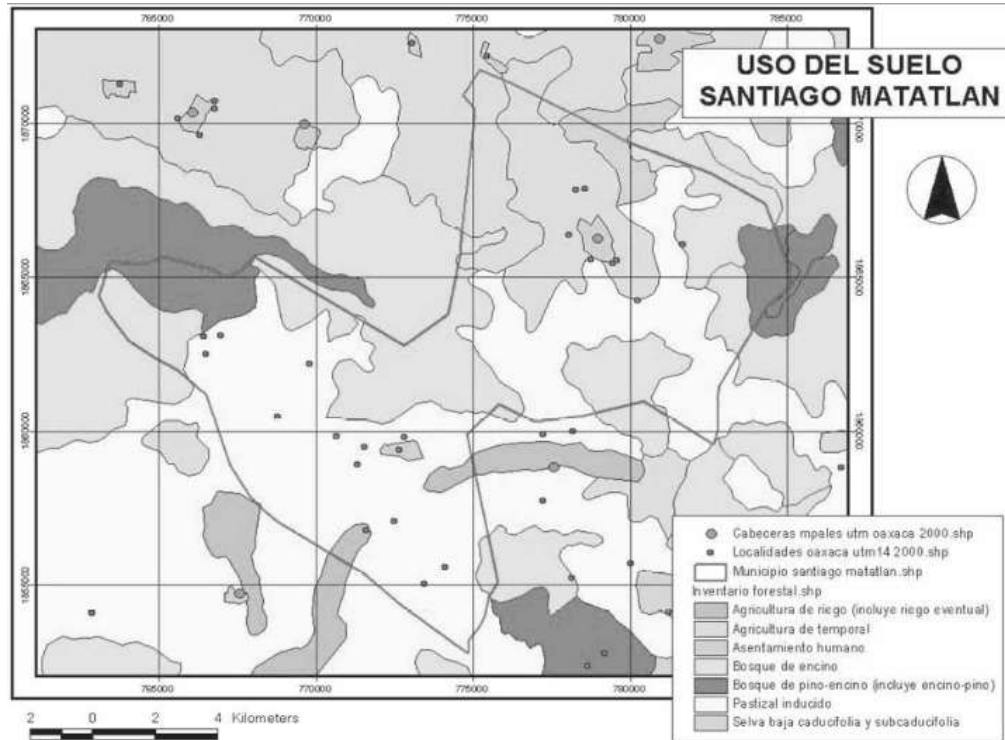


Figura 7. Uso del suelo de Santiago Matatlán recuperada de: Guía de Riego e Impacto, Inventario Forestal

Principales ecosistemas

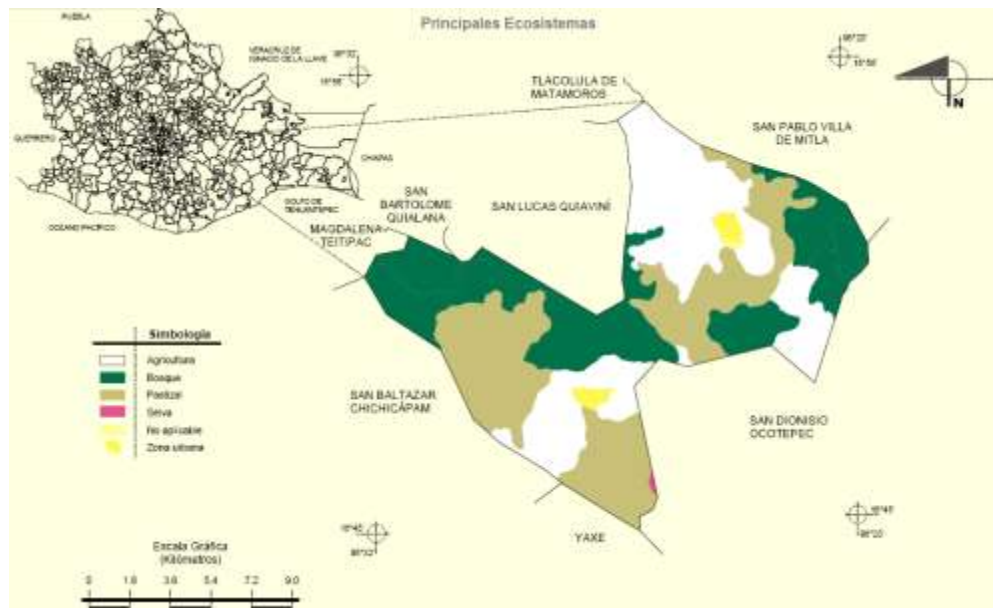


Figura 8. Principales Ecosistemas, Santiago Matatlán recuperada de: Prontuario de información geográfica municipal de los Estados Unidos (INEGI)

Recursos Naturales

Si bien, los recursos naturales existentes en el Municipio de Santiago Matatlán sirven para generar un desarrollo económico importante, como es el caso de la producción de mezcal, se ha hecho hincapié en tener cuidado con el manejo adecuado de la tierra para evitar su desertificación. Existe además una variedad de flora y fauna que es utilizada con fines curativos o alimenticios.

La explotación sin una visión sustentable puede generar estragos, dentro de los que están la pérdida de suelos productivos, provocados por la erosión de la tierra o la desertificación ya mencionada.

Los sistemas de organización entre la población se deben vincular al interés de proteger, mantener y aprovechar los recursos naturales en el entendido de que una de las prioridades del desarrollo sustentable es la de velar por las futuras generaciones.

Dinámica sociodemográfica

Población

El Municipio de Santiago Matatlán tiene 9,653 habitantes, de los cuales 4,618 son hombres y 5,035 son mujeres.

Concepto	Total	Hombres	Mujeres
	9,653	4,618	5,035
0 a 4 años	948	480	468
5 a 9 años	1,015	512	502
10 a 14 años	1,052	532	520
15 a 19 años	1,033	509	524
20 a 24 años	796	368	428
25 a 29 años	683	311	372
30 a 34 años	658	299	359
35 a 39 años	620	284	335
40 a 44 años	530	245	285
45 a 49 años	475	220	255
50 a 54 años	415	192	223
55 a 59 años	340	160	180
60 a 64 años	280	131	149
65 a 69 años	229	106	124
70 a 74 años	205	95	111
75 a 79 años	141	66	75
80 a 84 años	91	42	49
85 a 89 años	54	24	29
90 a 94 años	20	9	11
95 a 99 años	9	4	5
100 y más años	3	1	2
No especificado	57	28	29

Cuadro 5. Estructura quinquenal y por sexo, tabla elaborada con datos del INEGI – Censo de Población y Vivienda 2010

Población Indígena

En Oaxaca la presencia de población indígena es una de sus principales características. De acuerdo con el Censo de Población y Vivienda (2010), en el estado el 33.8% de la población mayor de 3 años en adelante habla alguna lengua originaria. En la entidad se encuentran identificados quince grandes grupos étnicos de los 56 que existen en México.

En lo que se refiere a la población indígena por región y de acuerdo con el Censo de Población y Vivienda (2010), se determina que las regiones Sierra Norte y Cañada concentran de su población total la mayor parte indígena, es decir, 77% y 73.2%, respectivamente. Mientras que la región Valles Centrales es la que concentra la menor población indígena (17.1%), con respecto a su población total.

Porcentaje de población de 3 años y más por región, que habla alguna lengua indígena

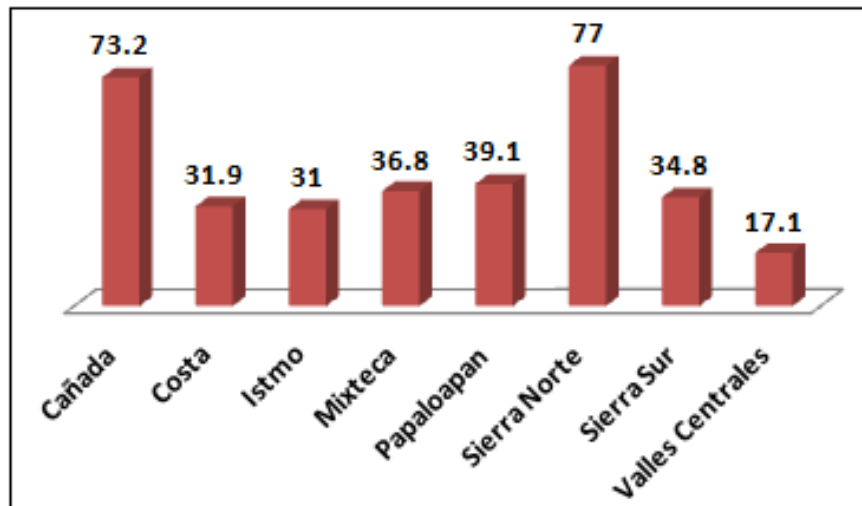


Figura 9. Elaborada con datos del INEGI, 2010; citado en los Planes Regionales de Oaxaca, 2011-2016)

Etnia	Oaxaca	Santiago Matatlán
Zapoteca	771,577	1,959

Cuadro 6. Población Indígena, tabla elaborada con datos del INEGI – Censo de Población y Vivienda 2010

Tasa de Crecimiento

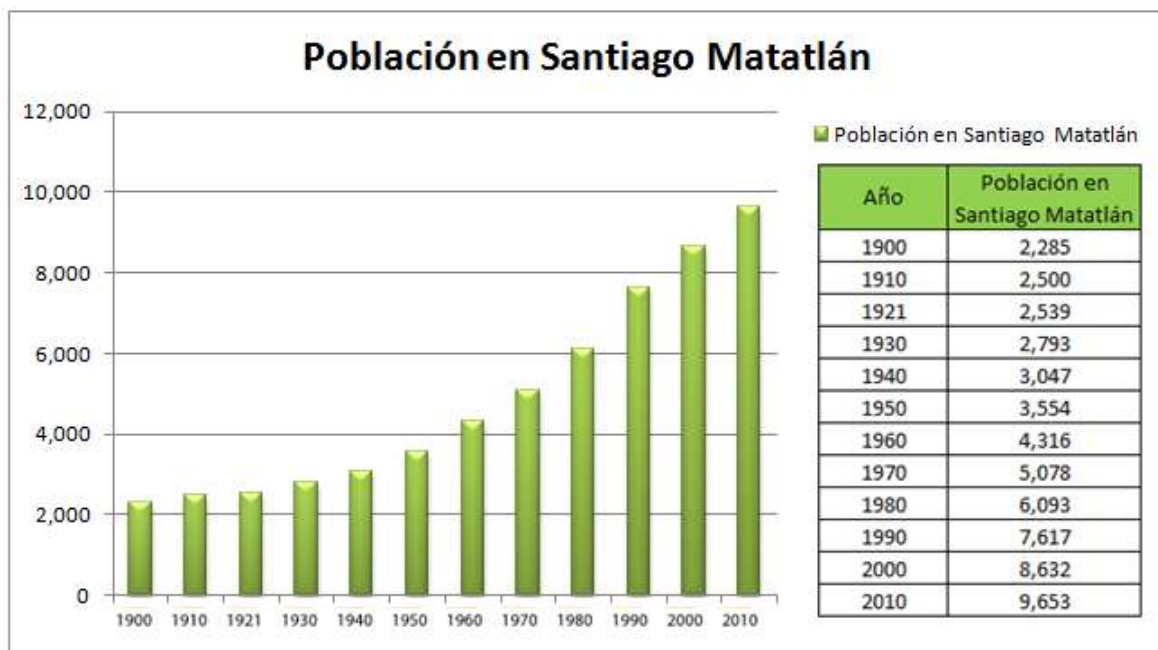


Figura 10. Crecimiento de la Población, elaborada con datos del INEGI

Densidad Migratoria

En Oaxaca, el movimiento migratorio dice que el 2.71% de la población se va a buscar mejores oportunidades, en el municipio de Santiago Matatlán se observa, según los datos del Censo de Población y Vivienda 2010 del Instituto Nacional de Estadística que al menos 257 personas migran anualmente.

Hogar y Vivienda

Concepto	Santiago Matatlán
Hogares y viviendas particulares, 2010	2,245
Tamaño promedio de los hogares, 2010	4.3
Hogares con jefatura masculina, 2010	1799
Hogares con jefatura femenina, 2010	446

Cuadro 7. Hogar y vivienda, tabla elaborada con datos del INEGI – Censo de Población y Vivienda 2010

Educación

Educación	Santiago Matatlán	Oaxaca
Población de 6 y más años, 2010	8,502	3,327,251
Población de 5 y más años con primaria, 2010	4,371	1,517,155
Población de 18 años y más con nivel profesional, 2010	209	227,469
Población de 18 años y más con posgrado,	4	13,294

2010		
Grado promedio de escolaridad de la población de 15 y más años, 2010	5.5	6.9
Total de escuelas en educación básica y media superior, 2011	24	12900
Escuelas en preescolar, 2011	8	4527
Escuelas en primaria, 2011	11	5520
Escuelas en primaria indígena, 2011	6	1680
Escuelas en secundaria, 2011	4	2212
Escuelas en profesional técnico, 2011	0	17
Escuelas en bachillerato, 2011	1	624
Escuelas en formación para el trabajo, 2011	1	184

Cuadro 8. Educación, tabla elaborada con datos del INEGI – Censo de Población y Vivienda 2010

Como se observa en la tabla anterior, el grado Promedio de Escolaridad en el Municipio de Santiago Matatlán es de 5.5, lo cual indica que la población estudia en promedio hasta el quinto año de primaria.

Se cuenta con 24 instituciones educativas en educación básica y educación media superior.

Salud

Salud	Santiago Matatlán	Oaxaca
Población derechohabiente a servicios de salud, 2010	3,647	2,129,000
Población derechohabiente a servicios de salud del IMSS, 2010	9,14	575,615
Población derechohabiente a servicios de salud del ISSSTE, 2010	80	232,141
Población sin derechohabiencia a servicios de salud, 2010	5,971	1,637,908
Familias beneficiadas por el seguro popular, 2010	1,783	739,424
Población derechohabiente a instituciones públicas de seguridad social, 2011	157	1,216,916
Población usuaria de instituciones públicas de seguridad y asistencia social, 2011	9,605	3,467,867
Consultas por médico, 2011	2,253.9	1,766.2
Consultas por unidad médica, 2011	6,761.7	6,747.3
Personal médico, 2011	9	5,883
Personal médico en el IMSS, 2011	0	826
Personal médico en el ISSSTE, 2011	0	530
Personal médico en PEMEX, SEDENA y/o SEMAR, 2011	0	141
Personal médico en el IMSS-Oportunidades,	1	811

2011		
Personal médico en la Secretaría de Salud del Estado, 2011	8	3531
Personal médico en otras instituciones, 2011	0	44
Unidades médicas, 2011	3	1,540
Médicos por unidad médica, 2011	3.0	3.8
Unidades médicas en el IMSS, 2011	0	28
Unidades médicas en el IMSS-Oportunidades, 2011	1	500
Unidades médicas en el ISSSTE, 2011	0	54
Unidades médicas en la Secretaría de Salud del Estado, 2011	2	940

Cuadro 9. Salud, tabla elaborada con datos del INEGI – Censo de Población y Vivienda 2010

En el cuadro anterior, se observa que se cuenta con un total de 9 personas con la función de Personal Médico, distribuidos en 3 Unidades Médicas dentro del Municipio.

Situación Municipal

Santiago Matatlán es un municipio enclavado en los Valles Centrales del estado de Oaxaca, el cual atraviesa por problemas encausados en una parte por el aumento de su población los cuales demandan servicios básicos como son agua potable, electricidad, pavimentación, drenaje y salud; sin embargo a lo que se refiere al recurso agua el municipio tiene serios problemas de abasto ya que los pozos destinados al agua potable, están bajando muy rápido sus niveles del vital líquido por lo que las autoridades manifiestan la necesidad de perforar nuevos pozos para abastecer a la creciente población y por lo tanto también es prioritario aumentar la red del agua potable. Referente al tema de salud los habitantes ya requieren instalaciones más grandes y equipadas con mayor número de personal capacitado para que puedan atender de manera oportuna y eficiente a si las personas que requieran el servicio que no tengan que trasladarse a otras comunidades o acudir a clínicas particulares lo que representa un gasto extra. La educación es un factor importante en el desarrollo de un pueblo por lo cual las instalaciones y equipos de las diferentes escuelas deben de ser atendidas ya que el 80% de las instalaciones carecen de mantenimiento y algunas ya necesitan reposición, los equipos principalmente de computo ya son obsoletos y no existen

adecuados espacios deportivos para los jóvenes del municipio; al no haber espacios deportivos, culturales y recreativos se hace presente el ocio, vicios y problemas de salud como la obesidad principalmente en la juventud, por lo cual deben de existir espacios culturales y recreativos no solo para los habitantes del municipio sino también para los visitantes con lo cual se da a conocer la cultura, gastronomía, sistema producto mezcal, zona arqueológica y tradiciones, al existir visitantes en la comunidad hay derrama económica e ingresos para sus habitantes, siendo un ingreso extra ya que la principal actividad es la agricultura y la producción de mezcal artesanal sector donde se ve un atraso marcado ya que no existe infraestructura agrícola como es el agua para riego y la mecanización agrícola, razón por la cual el 98% de la superficie destinada al campo es de temporal dedicados a la producción de maguey y granos, de la producción de granos se obtienen poca producción, no siendo así para la producción de maguey la cual está destinada a la elaboración de mezcal artesanal el cual no ha tenido campañas publicitarias suficientes para darle el valor económico y poder llevarlo a mercados internacionales donde es muy apreciado.

Todos las necesidades del pueblo son tratadas en el H. Ayuntamiento donde se encuentra la administración del municipio, la cual para poder realizar su trabajo necesita de instalaciones, maquinaria y equipo en buenas condiciones y de esta manera ofrecer servicios de calidad, pero lamentablemente no se cuenta con instalaciones administrativas adecuadas para el numero de personas que trabajan y que asisten al palacio municipal por diversos asuntos, de igual manera no se cuenta con los suficientes vehículos y equipo para poder realizar el trabajo de una manera rápida lo cual retrasa el trabajo y la eficiencia del servicio administrativo.

Por los motivos anteriores, se han determinado los siguientes problemas a resolver:

Problema	Frecuencia	Prioridad
Falta de aprovechamiento de los recursos municipales	1	1
Infraestructura y equipo deficiente de los bienes municipales	2	8
Infraestructura de salud insuficiente	6	4
Falta de Infraestructura física en los centros educativos	8	3
Escases de agua potable	8	2

Contaminación	4	5
Urbanización	4	6
Espacios de recreación y cultura para la población y visitantes insuficientes	2	7

Cuadro 10. Priorización de problemas municipales, Santiago Matatlán

EJE I. ESTADO DE DERECHO, GOBERNABILIDAD Y SEGURIDAD

La gobernabilidad supone una reconocida capacidad del gobierno para mantener o restaurar rápidamente el orden público, hacer cumplir la ley y hacer acatar las políticas gubernamentales ejerciendo un estado de derecho capaz de mantener la seguridad y la paz social.

Diagnóstico Específico

El Municipio de Santiago Matatlán es un municipio en crecimiento poblacional lo cual requiere una mayor atención en los servicios públicos que prestan, por lo tanto el eficientar la gestión de los recursos municipales ofrece una mayor posibilidad de cubrir las necesidades de la población ya que esta iniciativa incluye un medio de control de los proyectos aceptados con la finalidad de velar por el cumplimiento de los objetivos.

Problemática Identificada

Desaprovechamiento de algunos recursos por falta de seguimiento a los proyectos concretados

Objetivos

- Fortalecimiento de la seguridad pública
- Fortalecimiento de la capacidad de gestión como auxiliares de la administración municipal
- Brindar seguridad a los espacios públicos

Estrategias

Líneas de acción Eje I. Estado de Derecho, Gobernabilidad y Seguridad

EJE	LÍNEAS ESTRATÉGICAS
ESTADO DE DERECHO, GOBERNABILIDAD Y SEGURIDAD	DISEÑAR UN PLAN ESTRATÉGICO DE GESTIÓN DE RECURSOS
	OFRECER SERVICIOS ADMINISTRATIVOS MÁS EFICIENTES A LA POBLACIÓN
	BRINDAR SEGURIDAD A LOS ESPACIOS PÚBLICOS

Cuadro 11 Líneas de acción Eje I Estado de Derecho, Gobernabilidad y Seguridad

Proyectos

LOCALIDAD	NOMBRE DEL PROGRAMA, PROYECTO O ACCIÓN	INVERSIÓN
RANCHO SAN FELIPE	ADQUISICIÓN DE UNA PATRULLA PARA LA SEGURIDAD PUBLICA DE LA POBLACIÓN	\$450,000.00
RANCHO SAN FELIPE	ADQUISICIÓN DE UN VEHÍCULO OFICIAL PARA LA AGENCIA DE POLICÍA MUNICIPAL	\$450,000.00
SAN PABLO GÜILA	CONSTRUCCIÓN DE UN MURO DE CONTENCIÓN EN LA ESC. PRIM ANDRÉS QUINTANA ROO	\$592,000.00
TOTAL DE LA INVERSIÓN		\$1,492,000.00

Cuadro 12 Proyectos Eje I Estado de Derecho, Gobernabilidad y Seguridad

Gobernabilidad

El área de referencia del municipio de Santiago Matatlán forma parte del IV Distrito Electoral Local con cabecera en Tlacolula y al Segundo Distrito Electoral Federal con sede en la ciudad de Tlacolula de Matamoros.

El gobierno municipal está compuesto por un Ayuntamiento electo mediante el Sistema Normativo Interno, anteriormente conocido como “Usos y Costumbres”, es decir por medio de un acuerdo en asamblea general de la comunidad; que se ratificó para la elección del periodo 2014 a 2016; en sus agencias y núcleos rurales la elección de sus agentes es nombrada por los habitantes de dichos lugares siguiendo el mismo método que en la Cabecera Municipal, es decir por medio de un acuerdo en asamblea general de la comunidad.

Localidades de Santiago Matatlán

Las categorías políticas tales como Ciudad, Villa, Pueblo, Ranchería y Congregación se deben a la importancia económica del lugar, el número de personas y los servicios públicos. En tal sentido, Santiago Matatlán tiene la siguiente división:

Cabecera Municipal	Agencia Municipal	Agencia de Policía	Núcleo Rural	Localidad	Colonia
Santiago Matatlán	San Pablo Güila	Rancho Blanco	San Felipe	La Colorada	Mirador
			Colorado Güila	Dainzu (Correcaminos)	Revolución
			Tierra Blanca	Río de Nopal (Barrio del Piru)	Linda Vista
				Gieuxhalax “Los Cántaros”	El Huajal
				El Calvario	El Pedregal
				Guieutzarein	Cuatro Caminos
					Dain Bkuan
					Datzle”e
					Ejidal
					Tierra y Libertad
					Fraccionamiento “Vivah 2000”

Cuadro 13 División del municipio de Santiago Matatlán, Tlacolula, Oaxaca

En el cuadro se puede observar cómo se encuentra el municipio ya que cuenta con 1 agencia municipal, 1 agencia de policía, 2 núcleos rurales, 7 localidades y 11 colonias.

El gobierno municipal está compuesto por un Ayuntamiento electo bajo el régimen de Sistemas Normativos Internos (usos y costumbres), es decir por medio de un acuerdo en asamblea general de la comunidad; que se ratificó para la elección del periodo 2014 a 2016, donde en el pleno de la misma se nombran los candidatos a considerar para ocupar los cargos, y mediante una votación a mano alzada y con el uso de papeletas de un color para la votación del Presidente Municipal, otro color para el Síndico Municipal, otro color para el Regidor de Hacienda, otro color para el Regidor de Salud, otro para el Regidor de Educación y otro para el regidor de Obras Municipales, y otro color para el Regidor de Cultura y Deporte; se eligieron.

Requisitos para votar

- Ser mayor de 18 años, hombres y mujeres.
- Ser originario de la cabecera Municipal de Santiago Matatlán.

Para ser votado

- Ser vecino y originario de la cabecera municipal de Santiago Matatlán.
- Tener 5 años de residencia ininterrumpidos en la cabecera municipal al día de la elección.
- Haber cumplido satisfactoriamente como mínimo con tres servicios en la cabecera municipal.
- Tener como mínimo 35 años de edad al día de la elección.
- Saber leer y escribir.
- Tener un modo honesto de vida y gozar de buena reputación.
- No tener antecedentes penales por delito intencional.

De los servicios

- Haber sido directivo de algún comité, mismos que son: Panteón Municipal, centro de Salud, de escuelas y de agua potable y haber cumplido satisfactoriamente con dicho servicio.
- Haber sido topil y haber cumplido satisfactoriamente.
- Haber sido directivo del Comisariado de Bienes Comunales o directivo del Consejo de Vigilancia, de los Bienes Comunales y haber cumplido satisfactoriamente con dicho servicio.
- Haber sido directivo del Comisariado de Bienes Ejidales o directivo del Consejo de Vigilancia, de los Bienes Ejidales y haber cumplido satisfactoriamente con dicho servicio.
- Haber sido suplente auxiliar (cobrador), y haber cumplido satisfactoriamente con este servicio.
- Haber sido suplente de algún integrante del Cabildo y haber cumplido satisfactoriamente.
- Haber sido directivo del comité del templo católico o mayordomo, y haber cumplido satisfactoriamente con dicho servicio.

Lugar de elección

El lugar de elección es la explanada de la escuela primaria matutina “Benemérito de América”, con domicilio conocido en el centro de la cabecera municipal de Santiago Matatlán.

Fecha de elección

El día 3 de noviembre de 2013

Hora de elección

A las 10:00 hrs

Formas de Organización

La autoridad máxima de gobierno es H. Ayuntamiento Constitucional que es presidido por el C. Felipe Mateo Martínez, Presidente Municipal y se integra por un

Síndico Municipal y seis Regidores representados por: C. Francisco Cortes Hernández, Síndico Municipal, C. Teódulo Romero Hernández, Regidor de Hacienda, C. Francisco De Los Ángeles Hernández, Regidor de Salud, C. Celso Santiago Martínez, Regidor de Educación, C. Artemio Nolasco Martínez, Regidor de Obras y el C. Andrés De Los Ángeles López, Regidor de Cultura y Deporte, Además de la estructura principal, se cuenta con dos Alcaldías Municipales representadas por: el C. Eustorgio Ruiz Hernández, Alcalde Primero Constitucional y el C. Pedro De Los Ángeles López, Alcalde Segundo Constitucional; La Secretaría municipal está a cargo de la C. Ofelia Hernández Bautista y la Tesorería Municipal representada por el C. Emanuel García López.

Estructura Orgánica



Figura 11 Representación Gráfica de la Estructura Orgánica de Santiago Matatlán

Fortalecimiento Municipal

Cada uno de los integrantes del Cabildo Municipal de Santiago Matatlán tienen funciones y responsabilidades propias que en conjunto promueven el buen funcionamiento del H. Ayuntamiento prevaleciendo como funciones principales las de: Conservar y Mantener el Orden, el Respeto, y la Calidez en la atención que todos y cada uno de los habitantes del Municipio demande.

Profesiograma

Nombre	Cargo	Escolaridad	Ocupación	Cargos ocupados anteriormente en la población
C. Felipe Mateo Martínez	Presidente Municipal	Primaria	Productor	Topil, encargado del Templo, Presidente de la escuela, Presidente del Comisariado
C. Francisco Cortés Hernández	Síndico Municipal	Primaria	Productor de mezcal	Topil, Encargado del Templo
C. Teódulo Romero Hernández	Regidor de Hacienda	Primaria	Productor de mezcal	Topil, Encargado del Templo
C. Francisco De Los Ángeles Hernández	Regidor de Salud	Primaria	Albañil	Topil, Encargado del Templo, Suplente de Regidor de Hacienda
C. Celso Santiago Martínez	Regidor de Educación	Primaria	Productor de mezcal	Topil, Encargado del Templo
C. Artemio Nolasco Martínez	Regidor de Obras	Primaria	Albañil	Topil, Encargado del Templo, Comité de la escuela
C. Andrés De Los Ángeles López	Regidor de Cultura y Deporte	Primaria	Productor de mezcal	Topil, Encargado del Templo, Comité de la escuela
C. Eustorgio Ruiz Hernández	Alcalde Primero Constitucional	Primaria	Campesino	Topil, Encargado del Templo, Comité de la escuela, Integrante del cabildo
C. Pedro De Los Ángeles López	Alcalde Segundo Constitucional	Primaria	Campesino	Topil, Encargado del Templo, Comité de la escuela, Integrante del cabildo
C. Ofelia Hernández Bautista	Secretaria Municipal	Licenciatura	Ama de casa	Ninguno
C. Emanuel García López	Tesorero Municipal	Licenciatura	Productor de mezcal	Ninguno

Cuadro 14 Perfil profesiográfico del Cabildo de Santiago Matatlán 2014-2016

Funciones y Responsabilidades de los Integrantes del Cabildo Municipal

Puesto	Funciones	Responsabilidades
Presidente Municipal	Es la persona que tiene el cargo ejecutivo del municipio.	Cumplir y hacer cumplir La Ley Orgánica Municipal, los reglamentos y resoluciones del Ayuntamiento y del cabildo; ejecutar las determinaciones o acuerdos del ayuntamiento y del cabildo; Celebrar, en nombre del ayuntamiento y por acuerdo de este, todos los actos y contratos necesarios para, despachar los negocios administrativos y la atención de los servicios públicos municipales; Convocar a las sesiones de cabildo y

<p>Síndico Municipal</p>	<p>Es la persona encargarla de los asuntos jurídicos y de la tesorería del municipio. Tendrá a su cargo la vigilancia del patrimonio municipal. Realizar las revisiones a los documentos que habrán de conformar la cuenta pública. Asistir a los apeos y deslindes de los particulares cuando uno de los colindantes sea un bien municipal. Solicitar sesiones de cabildo extraordinarias.</p>	<p>asambleas generales. Procurar defender y promover los intereses municipales; Representar jurídicamente al ayuntamiento en las controversias en que éste sea parte y en la gestión de los negocios de la hacienda municipal: Vigilar la aplicación del presupuesto; Revisar y firmar los movimientos mensuales de ingresos y egresos de la tesorería municipal; Asistir a las visitas de inspección que realice la contaduría general del congreso o la contraloría del estado o de la federación a la tesorería municipal e informal al Ayuntamiento; Vigilar la formulación del inventario general de los bienes muebles o inmuebles municipales; Asistir a las sesiones del Cabildo y las asambleas generales con voz y voto.</p>
<p>Regidor de Hacienda</p>	<p>Colaboración de los presupuestos de ingresos y egresos del municipio. Solicitar sesiones de cabildo extraordinarias.</p>	<p>Dictaminar a las empresas que realizaran las obras en el municipio en coordinación con la comisión de obras; Autorizar los libros de contabilidad de la tesorería municipal; Hacer que la tesorería municipal forme los cortes de caja ordinarios en los días que designe la ley; Presenciar el corte de caja mensual en la tesorería municipal, dándole su visto bueno después de examinar los libros de documentos y de comprobar los valores existentes en caja; Realizar el informe anual del recurso económico de los ramos 28, 33, 3, 4 y recursos propios en coordinación con la tesorería municipal; Asistir a las sesiones del Cabildo y las asambleas generales con voz y voto.</p>

<p>Regidor de Educación</p>	<p>Organizar eventos educativos y cívicos en coordinación con las escuelas de la población. Atender las solicitudes que presenten las diversas escuelas de la población. Asistir a los actos públicos de instituciones educativas de la población. Fomentar el programa de educación para adultos. Solicitar sesiones de cabildo extraordinarias.</p>	<p>Realizar los trámites de apoyos ante las instancias correspondientes en el ámbito de educación; Visitar periódicamente a las escuelas para conocer sus necesidades y carencias, así como sus deficiencias e informarlo al presidente municipal; Asistir a las sesiones del Cabildo y las asambleas generales con voz y voto.</p>
<p>Regidor de Salud</p>	<p>Formar al comité del Centro de Salud. Formar el comité del Panteón municipal. En coordinación con el Centro de Salud llevar a cabo campañas de salud.</p>	<p>Tramitar apoyos de salud pública; Vigilar el buen funcionamiento del Centro de salud; Encargado del basurero y panteón municipal; Encargado de coordinar los programas de Oportunidades, 70 y más y apoyo alimentario; Supervisar las escuelas en el ámbito de la higiene; Supervisar la higiene de los establecimientos de alimentos y bebidas; Cumplir y hacer cumplir el reglamento del panteón municipal; Asistir a las sesiones del Cabildo y las asambleas generales con voz y voto.</p>
<p>Regidor de Obras</p>	<p>Vigilar y supervisar la correcta construcción de las obras que se realicen con recursos municipales, con recursos estatales y federales.</p>	<p>Dictaminar a las empresas que realicen las obras en el municipio en coordinación con la comisión de hacienda; Vigilar la ejecución de los trabajos y obras municipales; Asistir a las sesiones del Cabildo y las asambleas generales con voz y voto.</p>
<p>Regidor de Cultura y Deporte</p>	<p>Organizar eventos culturales y deportivos de la población. Fomentar la inclusión de la población en la cultura y prácticas deportivas para promover el bien estar de los jóvenes y población en general. Solicitar sesiones de cabildo extraordinarias.</p>	<p>Realizar los trámites de apoyos ante las instancias correspondientes en el ámbito de cultura y deporte; Asistir a las sesiones del Cabildo y las asambleas generales con voz y voto.</p>

Cuadro 15 Funciones y Responsabilidades de los integrantes del Cabildo Municipal

Infraestructura, Mobiliario y Equipo

En el municipio para poder brindar un servicio adecuado se cuenta con la siguiente infraestructura:

A) Infraestructura y Equipo Municipal

Área	Estado	Uso	Ubicación	Necesidades
Presidencia municipal	Regular	Área destinada para el Presidente Municipal.	Se encuentra ubicada entre las oficinas, por el lado oriente las regidurías de Educación, Salud y obras y por el lado poniente lo que es la Sindicatura Alcaldía y Secretaria.	Una entrada directa a la oficina, mayor espacio.
Sindicatura municipal, Alcaldía y Secretarías	Regular, espacio pequeño para las tres áreas	En esta oficina se encuentra el personal de la Sindicatura, Alcaldía y Secretaria.	Se encuentra ubicado al lado poniente de la residencia Municipal.	Separar a cada una de las áreas ya que cada una atiende asuntos diferentes, necesitan equipo de computo.
Regidurías de Educación Obras y Salud	Regular, espacio pequeño para las dos áreas	Área destinada para el personal de las regidurías de, Salud, Educación, y Obras.	Se encuentra al costado oriente de la presidencia Municipal y poniente del Salón "Benito Juárez"	Separar a cada una de las áreas ya que cada una atiende asuntos diferentes, necesitan equipo de computo.
Tesorería municipal y Regiduría de Hacienda	Regular	Área destinada para el personal de la Regiduría de Hacienda y Tesorería Municipal.	Se encuentra entre las oficinas de: Topiles y salón "Benito Juárez"	Equipo de cómputo para el regidor de hacienda.
Oficina de Topiles	Regular	Área destinada para los topiles y como almacén de Medicamentos del Centro de Salud.	Se encuentra en las oficinas al lado oriente la cárcel Municipal y del lado poniente, Tesorería Municipal y Regiduría de Hacienda.	Disponer de otra área para guardar los medicamentos del Centro de Salud.
Cárcel municipal	Mal	Área destinada únicamente como cárcel Municipal.	Se encuentre a un costado del lado poniente de la oficina de topiles.	Necesita pintura.
Salón Benito Juárez	Regular, espacio pequeño	Área destinada para las diversas reuniones y eventos que organice el H. Ayuntamiento.	Se encuentre entre las oficinas de: del lado poniente la Regiduría de Hacienda y Tesorería Municipal, y del lado poniente la Regidurías de Salud, Educación y Obras.	Agrandarlo, no caben arriba de 50 personas, equiparlo con equipo de computo y cañón.
Archivo municipal	Regular	Área destinada para archivar los documentos del H. Ayuntamiento y como bodega.	Se encuentre entre del lado sur de la oficina de la Sindicatura, Alcaldía y Secretaria.	Agrandarlo.
Baños	Regular	Existe una sección para damas y la otra para caballeros.	Se encuentra al lado sur de las oficinas de Tesorería Municipal y Regiduría de Hacienda así como la oficina de Topiles	Mantenimiento.
Corredor municipal	Regular	Área destinada como sala de espera para los visitantes.		Mantenimiento.

Cuadro 16 Infraestructura y Equipo Municipal

B) Infraestructura Municipal en instalaciones físicas fuera del Palacio Municipal

Área	Estado	Uso	Ubicación	Necesidades
Mercado municipal	Regular	Para ofertar algunos productos como pan carne, verduras y comida.	Junto al parque municipal, a un costado del Palacio municipal.	Mantenimiento.
Biblioteca municipal	Regular	Para la lectura y consulta de libros y centro de computo	A un costado del Palacio municipal	Actualizar libros, más equipos de computo para dar un mejor servicio.
Auditorio municipal	Regular	Para eventos deportivos y culturales	Atrás del mercado municipal	Componer el techo por que gotea y pintura.
Modulo de policía municipal	Regular	Área donde está de guardia la policía municipal	Abajo del reloj en el parque municipal	Equipo de cómputo ya que hacen sus reportes en máquina de escribir. Mobiliario

Cuadro 15 Infraestructura y Equipo Municipal fuera del Palacio Municipal

CONCEPTO DEL BIEN	UBICACIÓN	UTILIDAD O USO	ESTADO FÍSICO	OBSERVACIONES (DATOS ADICIONALES: QUE OFNAS ALBERGA, COLINDANTES, MEDIDAS, CONSTRUCCIÓN (M2)...))
CONSTRUCCIÓN DE UNIDAD DEPORTIVA 1RA ETAPA EN LA LOCALIDAD DE SANTIAGO MATATLÁN	SANTIAGO MATATLÁN	UNIDAD DEPORTIVA	BUENO	UNIDAD DEPORTIVA
CONSTRUCCIÓN DE SANITARIOS PUBLICOS 1RA ETAPA EN LA LOCALIDAD DE RANCHO BLANCO	AGENCIA RANCHO BLANCO	SANITARIOS PUBLICOS	BUENO	SANITARIOS PUBLICOS
PAVIMENTACION CON CONCRETO HIDRAULICO DE DIFERENTES CALLES (CALLE CONSTIRUCION Y CALLE DOLORES) EN LA LOCALIDAD DE SANTIAGO MATATLÁN	SANTIAGO MATATLÁN	PAVIMENTO	BUENO	PAVIMENTO
CONST. DE DOS AULAS DE MEDIOS, DOS BODEGAS, DOS DIRECCIONES, ESCALERAS Y SEIS AULAS DIDACTICAS	SANTIAGO MATATLÁN	AULAS	BUENO	AULAS
PAVIMENTACION CON CONCRETO HIDRAULICO DEL ACCESO PRINCIPAL A RANCHO COLORADO DEL KM 0+000 AL 0+257 EN LA LOCALIDAD DE EL COLORADO	RANCHO EL COLORADO	PAVIMENTO	BUENO	PAVIMENTO

Cuadro 16 Bienes inmuebles del Municipio de Santiago Matatlán

C) Mobiliario y equipo

CONCEPTO DEL BIEN	No. DE INVENTARIO	MARCA	MODELO	NÚM. DE SERIE	ESTADO FÍSICO	OBSERVACIONES (TIPO, COMPOSICION, COLOR O ALGUN OTRO DATO RELEVANTE)
ENGARGOLADORA COMBO	51901002	SIN MARCA	SIN MODELO	SIN SERIE	BUENO	COLOR NEGRO
MESA DE JUNTAS EJECUTIVA	51101012	SIN MARCA	SIN MODELO	SIN SERIE	BUENO	MESA DE JUNTAS EJECUTIVA TERMINADA EN MDF AL NATURAL CHAPEADO CON PVC TERMO PLASTICO COLOR CAOBA
ESCRITORIO SECRETARIAL ITALICO CON MESA LATERAL DERECHA Y PORTATECLADO RECTACTIL TERMINADO EN PANELART MELAMINICO	51101013	SIN MARCA	SIN MODELO	SIN SERIE	BUENO	COLOR NEGRO CAOBA
VENTILADOR TORRE GRIS	51101014	NASKO	SIN MODELO	SIN SERIE	REGULAR	COLOR GRIS
BANCO DE ESPERA DE TRES PLAZAS CON ASIENTO Y RESPALDO TAPIZADO EN PLIANA COLOR NEGRO Y ESTRUCTURA EN NEGRO	51101015	SIN MARCA	SIN MODELO	SIN SERIE	BUENO	TAPIZADO EN PLIANA COLOR NEGRO Y ESTRUCTURA PINTADA EN NEGRO
ESCRITORIO ADMINISTRATIVO DE DOS CAJONES CON LLAVES TERMINADO EN PANELART MELAMINICO	51101016	SIN MARCA	SIN MODELO	SIN SERIE	BUENO	COLOR NEGRO CAOBA
ESCRITORIO SECRETARIAL ITALICO CON MESA LATERAL DERECHA Y PORTATECLADO RECTACTIL TERMINADO EN PANELART MELAMINICO	51101017	SIN MARCA	SIN MODELO	SIN SERIE	BUENO	COLOR NEGRO CAOBA
ESCRITORIO ADMINISTRATIVO DE DOS CAJONES CON LLAVES TERMINADO EN PANELART MELAMINICO	51101018	SIN MARCA	SIN MODELO	SIN SERIE	BUENO	COLOR NEGRO CAOBA
MICROONDAS	51901003	WHIRPOOL	SIN MODELO	SIN SERIE	REGULAR	NO EXISTE
ENFRIADOR	51901004	GENERAL	SIN	SIN SERIE	REGULAR	COLOR BEIGE

Plan Municipal de Desarrollo, Santiago Matatlán, Tlacolula Oaxaca 2014-2016

LAMPARA RECARGABLE	51101019	ELECTRIC JEEP	MODELO SIN MODELO	SIN SERIE	R REGULAR	NO EXISTE
IMPRESORA MULTIFUNCIÓNAL	51501001	HP DESKJET	SIN MODELO	SIN SERIE	BUENO	COLOR NEGRO
CENTRO DE TRABAJO EN ESQUINA	51101020	SIN MARCA	SIN MODELO	SIN SERIE	BUENO	NO ESTA
IMPRESORA HP	51501002	HP OFFICEJET	SIN MODELO	PRO8500A PLUS	REGULAR	NO EXISTE
MAQUINA DE ESCRIBIR	51901005	OLIMPIA	SIN MODELO	SIN SERIE	REGULAR	COLOR GRIS
LIBRERO DE 5 REPISAS	51102001	SIN MARCA	SIN MODELO	SIN SERIE	BUENO	COLOR CAFÉ
SILLA GIRATORIA ACOJINABLE DE PIEL	51101021	SIN MARCA	SIN MODELO	SIN SERIE	BUENO	COLOR CAFÉ
ESTANTE PARA ARCHIVO	51102002	SIN MARCA	SIN MODELO	SIN SERIE	BUENO	CROMADO
MODULO OPERATIVO BASICO	51102003	GEBESA	SIN MODELO	SIN SERIE	BUENO	NO IDENTIFICADO
VENTILADOR	51101022	HERCULES	SIN MODELO	SIN SERIE	BUENO	COLOR BLANCO
JUEGO DE BANCOS	51101023	SIN MARCA	SIN MODELO	SIN SERIE	BUENO	RANCHO BLANCO
ENFRIADOR	51901006	WHIRLPOOL	SIN MODELO	SIN SERIE	BUENO	SAN PABLO GÜILA
SILLA SECRETARIAL	51101025	ATENAS	SIN MODELO	SIN SERIE	BUENO	SAN FELIPE
JUEGOS INFANTILES	52902001	SIN MARCA	SIN MODELO	SIN SERIE	BUENO	
CAMIONETA URVAN	54101001	NISSAN	2005	JN1FE56S56X540075	BUENO	COLOR BLANCO
CAMIONETA DOBLE CABINA	54101002	GENERAL MOTORS LUV	2000	866TFRC18YA084133	BUENO	COLOR AZUL INDIGO
CAMION COMPACTADOR DE BASURA	54101003	FREGHTLYNER	2006	3ALACYCS46DV73639	BUENO	COLOR BLANCO
CAMION VOLTEO FORD MOTOR CON COMP F 800	54101004	SIN MARCA	2009	3FEXF8013XMA23498	BUENO	COLOR BLANCO
AUTOMOVIL NISSAN TIPO TSURU	54101005	TIPO TSURU	2000	3N1EB31S7YL64459	BUENO	COLOR BLANCO
AUTOMOVIL	54101006	CHEVROLET TIPO CHEVY	2002	3G15F613525210178	REGULAR	COLOR GRIS
CAMIONETA CHEVROLET	54101007	CHEVROLET SILVERADO	2007	3GBEC14X07M106941	REGULAR	COLOR BLANCA
CAMIONETA	54101008	FORD F-350	2009	3FEKF36L59MA19381	BUENO	COLOR BLANCA
CAMIONETA (PATRULLA)	54101009	DODGE RAM 1500	2010	3D7Y51EKXAG565217	BUENO	NEGRO CON BLANCO
CAMIONETA	54101010	NISSAN TIPO XTRAIL	2012	JN1AT18T6CW005501	BUENO	SAN PABLO GÜILA
CAMION PARA BASURA	54101011	FORD	MOD. F 350 XL V8 2011	1FDF3G65BEB51577	BUENO	COLOR BLANCO

Plan Municipal de Desarrollo, Santiago Matatlán, Tlacolula Oaxaca 2014-2016

AUTOBUS	54101012	INTERNACIONAL	2011	3HBAVSR9BL354959	BUENO	COLOR BLANCO
AUTOBUS ESCOLAR (AGENCIA SAN PABLO GÜILA)	54101013	SIN MARCA	2013	SIN SERIE	BUENO	AGENCIA SAN PABLO GÜILA
VOLTEO (RANCHO SAN FELIPE)	54101014	SIN MARCA	2013	SIN SERIE	BUENO	COLOR BLANCO
CAMION RECOLECTOR DE BASURA (SAN PABLO GÜILA)	54101015	SIN MARCA	2011	SIN SERIE	BUENO	COLOR BLANCO
CAMIONETA (RANCHO COLORADO)	54101016	NISSAN	2014	SIN SERIE	BUENO	COLOR ROJA
MOTOCICLETA	54901001	ITALIKA	2011	YBR125G	BUENO	COLOR AZUL
RETROEXCAVADORA	56301001	NEW-HOLAN	NH-95	31019358	REGULAR	COLOR AMARILLO
RETROEXCAVADORA	56301002	CATERPILLAR	420D-02	FDP23930	REGULAR	COLOR AMARILLO
DEZMALEZADOR A FS-55 CON CUCHILLA, CABEZAL Y ARNES	56101001	SIN MARCA	SIN MODELO	287570451	REGULAR	SIN COLOR
RETROEXCAVADORA (AGENCIA DE SAN FELIPE)	56301003	SIN MARCA	SIN MODELO	SIN SERIE	BUENO	COLOR AMARILLO
RADIO PORTATIL	56501001	KENWOOD	SIN MODELO	SIN SERIE	REGULAR	COLOR NEGRO
RADIO PORTATIL	56501002	KENWOOD	SIN MODELO	SIN SERIE	REGULAR	COLOR NEGRO
RADIO PORTATIL	56501003	KENWOOD	SIN MODELO	SIN SERIE	REGULAR	COLOR NEGRO
RADIO PORTATIL	56501004	KENWOOD	SIN MODELO	SIN SERIE	REGULAR	COLOR NEGRO
RADIO PORTATIL	56501005	KENWOOD	SIN MODELO	SIN SERIE	REGULAR	COLOR NEGRO
RADIO PORTATIL	56501006	KENWOOD	SIN MODELO	SIN SERIE	REGULAR	COLOR NEGRO
RADIO PORTATIL	56501007	KENWOOD	SIN MODELO	SIN SERIE	REGULAR	COLOR NEGRO
RADIO PORTATIL	56501008	KENWOOD	SIN MODELO	SIN SERIE	REGULAR	COLOR NEGRO
RADIO PORTATIL	56501009	KENWOOD	SIN MODELO	SIN SERIE	REGULAR	COLOR NEGRO
RADIO PORTATIL	56501010	KENWOOD	SIN MODELO	SIN SERIE	REGULAR	NO EXISTE
RADIO PORTATIL	56501011	KENWOOD	SIN MODELO	SIN SERIE	REGULAR	NO EXISTE
RADIO PORTATIL	56501012	KENWOOD	SIN MODELO	SIN SERIE	REGULAR	NO EXISTE
RADIO PORTATIL	56501013	KENWOOD	SIN MODELO	SIN SERIE	REGULAR	NO EXISTE
RADIO PORTATIL	56501014	KENWOOD	SIN MODELO	SIN SERIE	REGULAR	NO EXISTE
RADIO PORTATIL	56501015	KENWOOD	SIN MODELO	SIN SERIE	REGULAR	NO EXISTE
RADIO PORTATIL	56501016	KENWOOD	SIN MODELO	SIN SERIE	REGULAR	NO EXISTE
RADIO PORTATIL	56501017	KENWOOD	SIN	SIN SERIE	REGULAR	NO EXISTE

Plan Municipal de Desarrollo, Santiago Matatlán, Tlacolula Oaxaca 2014-2016

			MODELO		R	
RADIO PORTATIL	56501018	KENWOOD	SIN MODELO	SIN SERIE	REGULAR	NO EXISTE
RADIO BASE	56501019	KENWOOD	SIN MODELO	SIN SERIE	REGULAR	NO EXISTE
EQUIPO DE RADIO MOVIL	56501020	KENWOOD	TK7102	SIN SERIE	REGULAR	NO EXISTE
RADIO PORTATIL	56501021	MOTOROLA	MPD	SIN SERIE	REGULAR	NO EXISTE
RADIO PORTATIL	56501022	MOTOROLA	MPD EP 450	SIN SERIE	REGULAR	NO EXISTE
RADIO PORTATIL	56501023	MOTOROLA	EP-450	SIN SERIE	REGULAR	NO EXISTE
RADIO PORTATIL	56501024	MOTOROLA	EP-450	SIN SERIE	REGULAR	NO EXISTE
RADIO PORTATIL	56501025	KENWOOD	TK-2000	SIN SERIE	REGULAR	NO EXISTE
RADIO PORTATIL	56501026	MOTOROLA	SIN MODELO	018TNQR941	REGULAR	NO EXISTE
RADIO PORTATIL	56501027	MOTOROLA	SIN MODELO	018TNQR994	REGULAR	NO EXISTE
RADIO PORTATIL	56501028	MOTOROLA	SIN MODELO	018TNQS019	REGULAR	NO EXISTE
RADIO PORTATIL	56501029	MOTOROLA	SIN MODELO	018TNQS018	REGULAR	NO EXISTE
RADIO PORTATIL	56501030	MOTOROLA	SIN MODELO	018TNQR943	REGULAR	COLOR NEGRO (TIERRA BLANCA)
RADIO PORTATIL	56501031	KENWOOD	SIN MODELO	B2602643	REGULAR	COLOR NEGRO (RANCHO BLANCO)
RADIO PORTATIL	56501032	KENWOOD	SIN MODELO	B2A07319	REGULAR	COLOR NEGRO
RADIO PORTATIL	56501033	MOTOROLA	EP 450	SIN SERIE	REGULAR	TIERRA BLANCA (RANCHO COLORADO)
RADIO PORTATIL DE 16 CANALES	56501034	KENWOOD	TK2000	SIN SERIE	REGULAR	COLOR NEGRO
RADIO PORTATIL DE 16 CANALES	56501035	KENWOOD	TK2000	SIN SERIE	REGULAR	COLOR NEGRO
RADIO PORTATIL DE 16 CANALES	56501036	KENWOOD	TK2000	SIN SERIE	REGULAR	COLOR NEGRO
RADIO PORTATIL DE 16 CANALES	56501037	KENWOOD	TK2000	SIN SERIE	REGULAR	COLOR NEGRO
RADIO PORTATIL	56501038	MOTOROLA	SIN MODELO	GP450F	REGULAR	COLOR NEGRO
TELEFONO CELULAR	56502001	SIN MARCA	SIN MODELO	SIN SERIE	REGULAR	NO IDENTIFICADO
TELEFONO	56502002	VTECH	SIN MODELO	SIN SERIE	REGULAR	COLOR BLANCO
TELEFONO CELULAR (TIERRA BLANCA)	56502003	MOTOROLA	SIN MODELO	SIN SERIE	BUENO	COLOR GRIS
CRUCETA	56601001	SIN MARCA	SIN MODELO	SIN SERIE	REGULAR	NO IDENTIFICADO
ESCALERA	56701001	SIN MARCA	SIN MODELO	EXT 494-20	REGULAR	COLOR ROJA
COMPUTADORA	51501003	HP PAVILLION	SIN MODELO	SIN SERIE	REGULAR	NO IDENTIFICADO
IMPRESORA	51501004	HP OFFICEJET	SIN MODELO	SIN SERIE	REGULAR	NO EXISTE
IMPRESORA MULTIFUNCCIONAL	51501005	SIN MARCA	SIN MODELO	SIN SERIE	REGULAR	NO IDENTIFICADO
COMPUTADORA	51501006	PAVILLION	SIN	SIN SERIE	REGULAR	NO EXISTE

Plan Municipal de Desarrollo, Santiago Matatlán, Tlacolula Oaxaca 2014-2016

LAP TOP		AIO	MODELO		R	
IMPRESORA	51501007	HP OFFICE JET 8100	SIN MODELO	SIN SERIE	REGULAR	FACTURA 0633
MULTIFUNCIONAL	51501008	EPSON TX320	SIN MODELO	SIN SERIE	REGULAR	NO EXISTE
MULTIFUNCIONAL	51501009	EPSON TX320	SIN MODELO	SIN SERIE	REGULAR	NO EXISTE
COMPUTADORA LAP TOP	51501010	NO IDENTIFICADO	MOD. 1000-1310 PORTATIL	SIN SERIE	REGULAR	NO EXISTE
IMPRESORA HP	51501011	HP	SIN MODELO	SIN SERIE	REGULAR	NO IDENTIFICADO
COMPUTADORA	51501012	DELL INSPIRON 660	SIN MODELO	SIN SERIE	REGULAR	SAN PABLO GÜILA (MAL ESTADO)
IMPRESORA	51501013	HP DESJET	4625	SIN SERIE	BUENO	TIERRA BLANCA
COMPUTADORA	51501014	HP	18-1309LA	SIN SERIE	BUENO	TIERRA BLANCA
MICROFONO INALAMBRICO	52102001	SIN MARCA	SIN MODELO	SIN SERIE	REGULAR	MICROFONO INALAMBRICO
MICROFONO INALAMBRICO	52102002	SIN MARCA	SIN MODELO	SIN SERIE	REGULAR	MICROFONO INALAMBRICO
CONSOLA DE SEIS CANALES	52102003	SIN MARCA	SIN MODELO	SIN SERIE	REGULAR	CONSOLA DE SEIS CANALES
BAFLES	52102004	SIN MARCA	SIN MODELO	SIN SERIE	REGULAR	BAFLES
BAFLES	52102005	SIN MARCA	SIN MODELO	SIN SERIE	REGULAR	BAFLES
CONSOLA	52102006	AMERICAN SOUND	PM760U	SIN SERIE	REGULAR	CONSOLA
EQUIPO DE SONIDO	52102007	KAISER	PAK2315D	SIN SERIE	REGULAR	TIERRA BLANCA
EQUIPO DE SONIDO	52102008	SIN MARCA	SIN MODELO	SIN SERIE	BUENO	RANCHO BLANCO
CAMARA SONY LENS	52301001	SONY LENS	NO IDENTIFICADO	SIN SERIE	REGULAR	NO EXISTE
CAMARA DIGITAL	52301002	SIN MARCA	12.1 MP	SIN SERIE	REGULAR	NO EXISTE
CAMARA	52301003	CANNON	NO IDENTIFICADO	SIN SERIE	REGULAR	NO EXISTE
CAMARA FOTOGRAFICA DIGITAL	52301004	SONY	DSC-W	SIN SERIE	REGULAR	NO EXISTE
CAMARA FOTOGRAFICA DIGITAL	52301005	SAMSUNG	EC-PL 120	SIN SERIE	REGULAR	NO EXISTE
CAMARA FOTOGRAFICA	52301006	SIN MARCA	QVR-100	SIN SERIE	REGULAR	NO EXISTE
CAMARA FOTOGRAFICA DIGITAL	52301007	SAMSUNG	NO IDENTIFICADO	SIN SERIE	REGULAR	NO EXISTE
CAMARA DIGITAL	52301008	SONY	DSC-W610	SIN SERIE	REGULAR	SAN FELIPE
CAMARA FOTOGRAFICA	52301009	S 3300	SIN MODELO	S 3300	REGULAR	RANCHO COLORADO
PROYECTOR 3 LCD	52302001	SONY DATA	UPL-CX21	2059790	REGULAR	SANTIAGO MATATLÁN
CARRETILLA	56301004	SURTEK	NO IDENTIFICADO	NO IDENTIFICADO	REGULAR	NO IDENTIFICADO

HERRAMIENTAS DE TRABAJO	56301005	NO IDENTIFICADO	NO IDENTIFICADO	NO IDENTIFICADO	REGULAR	NO IDENTIFICADO
REMOLQUE PARA BASURA	56901001	SIN MARCA	SIN MODELO	SIN SERIE	REGULAR	NO IDENTIFICADO

Cuadro 17 Mobiliario y Equipo del Municipio de Santiago Matatlán

Procuración de Justicia

La Sindicatura Municipal es un área importante dentro del Ayuntamiento, en donde la misión primordial es salvaguardar la legalidad, honradez y eficacia del servicio público y que la prestación de los mismos sean de calidad, basadas en la prevención, mejoramiento, corrección, y modificación de actitudes y conductas de los servidores Públicos para contribuir a un ejercicio eficiente, transparente y confiable, con el único fin de ofrecer a la población un servicio de calidad, además de vigilar y defender los intereses del Municipio, representarlo jurídicamente en los litigios en que fuere parte, con apego a los principios de legalidad, honradez y justicia.

Según el artículo 111 de la Ley Orgánica Municipal del estado de Oaxaca, La justicia en los Municipios del Estado se impartirá a través de los alcaldes... En Santiago Matatlán, se cuenta con dos alcaldes constitucionales que se encargan de hacer cumplir la justicia dentro del Municipio, misma acción que se ve reflejada en el artículo 113 de la Ley Orgánica Municipal del Estado de Oaxaca fracciones I y II que a su letra dice:

ARTICULO 114.- Para el debido ejercicio de la justicia municipal:

I.- El Poder Judicial a solicitud de los municipios instrumentará la asesoría permanente de Alcaldes y expedirá un manual de procedimientos que no se oponga a derecho, propicie el máximo de beneficio social y sea comprensible y manejable por los Alcaldes;

II.- Los Alcaldes para hacer cumplir sus determinaciones, pueden emplear cualquiera de las siguientes medidas de apremio que juzgue eficaz:

- a).- Multa hasta por diez días de salario;
- b).- El auxilio de la fuerza pública;

c).- Arresto hasta por treinta y seis horas.

Si el caso exige mayor sanción, se dará parte a la autoridad competente.

Reglamentación Municipal

En el municipio de Santiago Matatlán se cuenta con algunas reglamentaciones tales como son: la Ley de Ingresos Municipales, el Presupuesto de Egresos Municipales, el Reglamento de Panteones y el Reglamento de Mototaxis.

Reglamento	Existe	No existe
Bando de policía y buen gobierno		X
De tránsito y Vialidad		X
De Seguridad Pública Municipal		X
Ley de Ingresos Municipales	X	
Presupuesto de Egresos Municipales	X	
De Mercado		X
De Panteones	X	
De Obras Públicas		X
De Limpia		X
De Rastro		X
De Protección Civil		X
De Participación Ciudadana		X
De Desarrollo Urbano		X
De Administración Pública Municipal		X
De Patrimonio Municipal		X
De Mototaxis	X	

Cuadro 18 Reglamentación Municipal

Conflictos Agrarios

Para prever que se generen problemas por la tenencia y uso de la tierra dentro del Municipio de Santiago Matatlán se cuenta con un Comisariado Ejidal y un Comisariado Comunal, quienes velan por el buen uso y manejo de la tierra.

Seguridad Pública

La seguridad pública implica que los ciudadanos del Municipio de Santiago Matatlán puedan convivir en armonía, cada uno respetando los derechos individuales del otro.

Para garantizar el orden público y con ello fomentar un ambiente de armonía y seguridad, en el municipio de Santiago Matatlán, se cuenta con un cuerpo de Seguridad Pública conformado por 11 elementos, así mismo al ser un municipio regido por Usos y Costumbres, se cuenta con un grupo de topiles que ayudan a preservar la armonía y la paz social dentro de la comunidad.

Matriz de Consistencia de Planeación Municipal

OBJETIVO PMD	PROBLEMÁTICA IDENTIFICADA	TIEMPO EN QUE PRETENDE REALIZAR LA OBRA	LOCALIDAD	NOMBRE DEL PROGRAMA, PROYECTO O ACCIÓN	NÚM. DE BENEFICIARIOS	FUENTE DE FINANCIAMIENTO	PERIODO DE EJECUCIÓN	MONTO DEFINITIVO
FALTA DE APROVECHAMIENTO DE LOS RECURSOS MUNICIPALES								
MEJORAR LA CAPACIDAD DE GESTION DE RECURSOS	DEFICIENCIAS EN LA GESTION DE RECURSOS	3 AÑOS	SANTIAGO MATALAN	2% PROGRAMA DE DESARROLLO INSTITUCIONAL	9198	R33: FISDMDF-2014	ENERO 2014 - DICIEMBRE 2016	\$ 363,198.29
EVALUACION Y CONTROL DE LOS PROYECTOS CONCRETADOS	FALTA DE CONTINUIDAD PARA LOGRAR LOS OBJETIVOS	3 AÑOS	SANTIAGO MATATLÁN	3% GASTOS INDIRECTOS	9198	R33: FISDMDF-2014	ENERO 2014 - DICIEMBRE 2016	\$ 544,797.44
INFRAESTRUCTURA Y EQUIPO DEFICIENTE DE LOS BIENES MUNICIPALES								
FORTALECIMIENTO DE LA SEGURIDAD PUBLICA	INSEGURIDAD CRECIENTE EN TODAS NUESTRAS COMUNIDADES	1 AÑO	RANCHO SAN FELIPE	ADQUISICION DE UNA PATRULLA PARA LA SEGURIDAD PUBLICA DE LA POBLACIÓN		FORTAMUN Y DTFD EJERCICIO 2014	ENERO - DICIEMBRE 2014	\$ 450,000.00
FORTALECIMIENTO DE LA CAPACIDAD DE GESTION COMO AUXILIARES DE LA ADMINISTRACION MUNICIPAL	ALTOS COSTOS EN TRANSPORTACION Y TIEMPO DE GESTION COMO AUXILIARES EN LA ADMINISTRACION MUNICIPAL	1 AÑO	RANCHO SAN FELIPE	ADQUISICIÓN DE UN VEHÍCULO OFICIAL PARA LA AGENCIA DE POLICÍA MUNICIPAL		FORTAMUN Y DTFD EJERCICIO 2014	ENERO - DICIEMBRE 2014	\$ 450,000.00
TOTAL DE LA INVERSIÓN PARA EL DERECHO, GOBERNABILIDAD Y SEGURIDAD								\$ 1,826,391.73

Cuadro 19 Matriz de Consistencia de Planeación Municipal Eje I

EJE II. CRECIMIENTO ECONÓMICO, COMPETITIVIDAD Y EMPLEO

La economía constituye uno de los principales vehículos del cambio social. Todo cambio tiene una expresión necesariamente económica, así como toda estructura es resultado de un sistema de relaciones sociales. La estructura económica se desarrolla y recrea mediante dos sistemas complejos, uno que regula la función productiva y el otro el consumo, la interacción entre ambas da lugar al mercado, que regula el precio y el volumen de producción e intercambio de bienes y servicios.

Diagnóstico Específico

El municipio de Santiago Matatlán está considerado como una zona de Muy Alta Marginación ya que no existe la seguridad económica de sus habitantes con lo cual se dificulta el acceso a una mejor calidad de vida, se requieren espacios de desarrollo económico donde la población oferte sus productos y con ello reactivar el ciclo económico municipal.

Problemática Identificada

La población de la Agencia Municipal de Santiago Güila, carece de espacios para ofertar su producción de manera saludable y segura.

Objetivos

- Mejorar los espacios para el Desarrollo Económico
- Promover la Seguridad Alimentaria en la Agencia Municipal de Santiago Güila

Estrategias

Líneas de acción del Eje II. Crecimiento Económico, Competitividad y Empleo

OBJETIVO	PROBLEMÁTICA IDENTIFICADA	LOCALIDAD	NOMBRE DEL PROYECTO	INVERSIÓN
MEJORAR LOS ESPACIOS PARA EL DESARROLLO ECONÓMICO	NUESTRA POBLACIÓN CAMPESINA Y PRODUCTORA CARECE DE ESPACIOS SALUDABLES PARA EXPENDER SUS PRODUCTOS Y DESARROLLAR LA ECONOMÍA	SAN PABLO GÜILA	CONSTRUCCIÓN DE UN MERCADO MUNICIPAL	\$ 6,800,000.00

Cuadro 20 Líneas de acción del Eje II. Crecimiento Económico, Competitividad y Empleo

Proyecto

Construcción de un Mercado Municipal

Inversión \$ 6,800,000.00

Objetivo: Activar el ciclo económico de Santiago Matatlán a través de la construcción de un espacio saludable y seguro en el que los productores puedan ofrecer sus productos en la Agencia de San Pablo Güila.

Según los productores locales, en la elaboración de mezcal, se requieren de 7.5 a 8 kilogramos de maguey espadín para transformarlo en un litro de mezcal blanco.

La agricultura sigue siendo una de las principales fuentes de ingresos económicos para los habitantes del municipio de Santiago Matatlán, principalmente con el cultivo de granos y agave, y a últimas fechas el cultivo de tomate en condiciones de invernadero ha tenido un considerable despunte en la Agencia de San Pablo Güila.

En el municipio de Santiago Matatlán se practica la ganadería de traspatio con ganado bovino, cerdos, chivos, borregos y aves de corral (gallinas y guajolotes). A últimas fechas se ha restringido el pastoreo por la erosión de suelo que provoca pero aun se ven rebaños pequeños de chivos, borregos y becerros en conjunto.

No existen registros de producciones intensivas de animales, por la escases de alimento ya que la mayor área de cultivo es de temporal y la producción se destina para autoconsumo de los pobladores. Por lo que los animales engordados de traspatio y de pastoreo son utilizados solo para subsistencia ya sea autoconsumo o como un ingreso extra a la agricultura no dándole un sentido de negocio.



Figura 14 Presencia del Sector Primario en Santiago Matatlán, fotografía tomada en el recorrido

Infraestructura Productiva

El 99 % de la tierra de cultivo dentro del Municipio son de temporal.

En lo que se refiera a la elaboración de mezcal se cuenta con 22 palenques activos y una fabrica (Fandango), los cuales producen para el mercado local, nacional y de exportación.



Figura 15. Destilando Mezcal, fotografía tomada en el recorrido

Empleo Productivo y bien remunerado

El municipio de Santiago Matatlán se encuentra en una zona donde la economía se basa principalmente en la artesanía y en la elaboración de mezcal ya que Santiago Matatlán es considerado como la Capital Mundial del Mezcal, sin embargo esta actividad a caído considerablemente ocupando actualmente el segundo lugar en el sector económico del municipio; a continuación se describe el ambiente económico del municipio de Santiago Matatlán.

Empleo	No. Población económicamente Activa
Población económicamente	2,331

activa	
Población económicamente inactiva	3,807
Población Ocupada	2,309

Cuadro 21 Población Económicamente Activa recuperada de: XII Censo General de Población y Vivienda 2010 INEGI

Según el Instituto Nacional de Información Municipal, En este sector la industria del mezcal es la de mayor impacto, con un número de 106 palenques activos y 15 envasadoras de mezcal con 22 marcas registradas de mezcal y cremas de mezcal. Fuente. Instituto Nacional de Información Municipal, 2010.

FABRICA	MARCA
LICORERÍA OAXAQUEÑA	Oro de Oaxaca
MEZCAL BENEVA	Beneva
Maya, Machos	
Gran Reserva, Beneva	
Reserva del Tío Pablo	
Cremas Beneva	
CIA. BRONCO MATETECO, S.A. DE C.V	El Llorón
Cremas la Purísima	
Bronco Matateco	
ENVASADORA DE MEZCAL LA CHINANTLA	Chinantala
PERLA DORADA	El Errante
GUILLRERMO GOMEZ JIMENEZ	Sandunga
MEZCAL BONACHÓN	Bonachón
Doba	
EL AS DEL MEZCAL	EL As del Mezcal
MEZCAL LOS REMEDIOS DE MI TIERRA OAXAQUEÑA	Lo remedios de mi Tierra Oaxaqueña
COMERCIALIZADORA Y ENV. DE MEZCALES DE OAXACA, S.A. DE C.V.	Casco Legendario, los Ancestros
EL CORTIJO	EL CORTIJO
LA CAVA	Los Danzantes
MELCHOR MONTERROSA (FANDANGO)	EL Fandango
VALLE DE OAXACA	Espina Dorada
ESPINA DORADA	Espina Dorada

Cuadro 22 Empresas envasadoras de mezcal que representan el sector secundario de la economía de Santiago Matatlán

El sector terciario ocupa el tercer lugar en el cuadro de la población económicamente activa ocupada por sectores con solo el 6.95%.

Las actividades comerciales de Santiago Matatlán son principalmente el comercio de mezcal en palenques y expendios de mezcal, así mismo son de actividad turística ya que dichas personas visitan los palenques para observar la elaboración del mezcal.

Actualmente en Santiago Matatlán existe un tianguis que inicio el día jueves 22 de mayo del dos mil ocho con dos vendedores, e inicio en la calle de Zaragoza entre Morelos e Independencia, pero por acuerdo del cabildo cabio el lugar de ubicación quedado en la calle de Morelos a la altura del parque municipal, este fue el día jueves 25 de septiembre con un numero de 10 vendedores de la población y otras poblaciones.



Figura 16 Presencia del Sector Terciario en Santiago Matatlán, fotografía tomada en el recorrido

Competitividad

SECTOR	ACTIVIDAD	NUMERO	% PEA OCUPADA
PRIMARIO	Agricultura y Ganadería	1194	51.71
	Minería	1	0.04
SUBTOTAL			51.75
SECUNDARIO	Industria Manufacturera	234	11.35
	Construcción	408	17.67
	Comercio	183	7.92
	Transporte y comunicaciones	47	2.0347
	Servicios financieros	1	0.014

SUBTOTAL	Actividad de gobierno	24	1.03
	Serv. Esparcimiento y cultura	30	1.29
			41.3
TERCIARIO	Serv. De restaurante y hoteles	32	1.38
	Otros excepto gobierno	86	3.72
SUBTOTAL TOTAL	Apoyo a negocios	2	0.08
	Servicios educativos	26	1.13
	Servicios de salud	15	0.64
			6.95
			100

Cuadro 23 Población económicamente activa ocupada por sectores recuperado de: Instituto Nacional de Información Municipal, 2010

La tabla nos indica que la agricultura, ubicada en el sector primario es la actividad económica preponderante en el municipio de Santiago Matatlán, debido a que la mayor parte de la población se dedica a esta actividad específicamente al cultivo de maguey y granos. El sector secundario se encuentra en el segundo lugar con un porcentaje de 41.30% del cual el que sobresale es la actividad de construcción específicamente en mano de obra seguido por la industria manufacturera, por las fabricas destiladoras de mezcal que ocupa mano de obra para realizar el proceso de elaboración de mezcal.



Figura 17 Grafica de la población económicamente activa ocupada por sectores

En la grafica se puede apreciar que el sector primario ocupa el mayor porcentaje por lo que se puede concluir que Santiago Matatlán sigue siendo un Municipio en el cual su actividad principal es la agricultura.

Nivel de Ingresos

La grafica nos indica que el 24% de la población sobrevive con el salario mínimo, el 51% con dos salarios mínimos y el 25% sobrevive con más de 2 salarios mínimos, observando que más de la mitad del municipio de Santiago Matatlán percibe 2 salarios mínimos, lo que significa que apenas se generan ingresos para sobrevivir.

Ventajas Competitivas

El municipio se encuentra ubicado a una distancia de 56 kilómetros de la Capital del Estado de Oaxaca, por la carretera numero 190 Cristóbal Colon, pasa por Tlacolula y comunica al Istmo de Tehuantepec, Chiapas, Tabasco y Veracruz escasamente 60 minutos de la ciudad capital y a 15 minutos del distrito de Tlacolula; la población de Santiago Matatlán se ubica en la orilla de la Carretera Panamericana (Cristóbal Colon), por esta misma carretera entronca con la carretera panamericana número 190 en el paraje denominado “Portillo de San Dionisio Ocotepc” y con la Carretera numero 175 Ciudad Alemán Puerto Ángel en el municipio de Ocotlán, en tiempo 60 minutos. Además de colindar y comunicarse con varios municipios, por medio de caminos de terracería y revestidos, en buen estado en términos generales. Lo que coloca a Santiago Matatlán en un punto estratégico para poder ofrecer mano de obra y comercializar sus productos agropecuarios y demás principalmente el mezcal.

Abasto y Seguridad Alimentaria

El abasto de los productos de la canasta básica en el municipio de Santiago Matatlán se pueden adquirir en una gran cantidad de establecimientos como tiendas, tendajones y misceláneas además de contar con el Mercado Municipal y el tradicional tianguis de los días sábado.

De acuerdo a la Organización de las Naciones Unidas para la Agricultura y la Alimentación (FAO), el concepto de seguridad alimentaria (1975), dice que la

seguridad alimentaria es la "capacidad en todo momento de aprovisionar a todo el mundo con productos básicos, de modo que se puede sostener un crecimiento del consumo alimentario, soportando las fluctuaciones y los precios.

Tomando como base lo anterior, el Municipio de Santiago Matatlán dispone de algunos programas sociales en coordinación con el gobierno estatal y federal para apoyar a las familias del municipio a tener seguridad alimentaria, dichos programas son por mencionar algunos, el programa de oportunidades, los programas bienestar, y las tarjetas de LICONSA.

Ordenamiento territorial e Infraestructuras

En el Municipio de Santiago Matatlán no se cuenta con la normatividad que regule el uso del territorio, sin embargo es el Regidor de Obras el encargado de otorgar permisos para el uso del mismo.

Tenencia de la Tierra

Actualmente el municipio de Santiago Matatlán obtuvo el reconocimiento de los bienes comunal es con el número 01667781, comunidad Santiago Matatlán, municipio del mismo nombre, estado Oaxaca, cuyos bienes fueron titulados en la Resolución Presidencial publicada en el Diario Oficial de la Federación el día 20 de junio de 1980 beneficiando a 141 comuneros.

La superficie total es de 6484-29-32.051 hectáreas, de las cuales están distribuidas de la manera siguiente: 232-12-80.600 hectáreas corresponden a lo zona urbana, 6017-66-45.284 hectáreas corresponden a la tierra de uso común, área de parcelada. 210-83-73.563 e infraestructura 23-66-32,604.

Las tierras de uso común amparan el 0.206 por ciento del total de los derechos sobre las tierras de uso común inscritos bajo la clave Catastral E1405802660B1 identificados en el plano interno en el Registro Agrario

Nacional de Santiago Matatlán de conformidad con el acta de asamblea de fecha 13 de enero del año 2002.

Resolución Presidencial fechada el 23 de febrero de 1938, y publicada el 16 de junio de 1939 en el Diario Oficial de la Federación e inscrita en el Registro Agrario Nacional, ampara una superficie de 138-17-21-39 hectáreas que pertenecen al ejido.

La Resolución Presidencial del Ejido de San Pablo Güila fechada el 31 de diciembre de 1941 publicada en el Diario Oficial de la Federación el día 12 de marzo de 1942 es la siguiente:

Superficie del Ejido	
Superficie Parcelada	4426-4288.016
Superficie Tierra de Uso Común	4362-47-69-397
Superficie Asentamiento Humano	267-83-40-505
Superficie Infraestructura	258-46-74.299
Superficie Ríos, Arroyos, Agua	113-32—02-218
Superficie Total	9428-52-74416

En el municipio de Santiago Matatlán la tenencia de la tierra dedicada a la actividad agrícola y pecuaria es de mil 330 hectáreas todas comunales, distribuidas en 358 comuneros, no se cuenta con terrenos dedicados a la actividad forestal, lo cual casi es nula. En 1991, 443 hectáreas eran dedicadas a la actividad agrícola; sin embargo, en la actualidad aumentaron a 517 hectáreas, esto a pesar a la baja rentabilidad de los cultivos básicos y los tiempos climatológicos cada vez más variables.

Matriz de Consistencia de Planeación Municipal

OBJETIVO PMD	PROBLEMÁTICA IDENTIFICADA	TIEMPO EN QUE PRETENDE REALIZAR LA OBRA	LOCALIDAD	NOMBRE DEL PROGRAMA, PROYECTO O ACCIÓN	NÚM. DE BENEFICIARIOS	FUENTE DE FINANCIAMIENTO	PERIODO DE EJECUCIÓN	MONTO DEFINITIVO
MEJORAR LOS ESPACIOS PARA EL DESARROLLO ECONÓMICO	NUESTRA POBLACIÓN CAMPESINA Y PRODUCTORA CARECE DE ESPACIOS SALUDABLES PARA EXPENDER SUS PRODUCTOS Y DESARROLLAR LA ECONOMÍA	3 AÑOS	SAN PABLO GÜILA	CONSTRUCCIÓN DE UN MERCADO MUNICIPAL	—————	FORTAMUN Y DTF EJERCICIO 2014	ENERO 2014 - DICIEMBRE 2016	\$ 6,800,000.00

Cuadro 24 Matriz de Consistencia de Planeación Municipal Eje II. Crecimiento económico, competitividad y empleo

El desarrollo se entiende como una condición social dentro de un país, en la cual las necesidades auténticas de su población se satisfacen con el uso racional y sostenible de recursos y sistemas naturales, incluye que los grupos sociales tienen acceso a organizaciones y a servicios básicos como educación, vivienda, salud, nutrición, y sobre todo, que sus culturas y tradiciones sean respetadas dentro del marco social de un estado-nación en particular.

Diagnóstico Específico

El Municipio de Santiago Matatlán presenta signos de rezago social tales como pobreza, falta de servicios públicos y una muy alta marginación, la mayoría de la población vive en condiciones poco favorables ya que no cuentan con todos los servicios públicos necesarios para una vida digna.

Problemática identificada

El rezago social existente dentro del municipio es muy notorio ya que más del 80% de la población vive en condiciones de vida poco favorables, se necesita implementar acciones que permitan a la población incrementar su nivel de calidad de vida.

Objetivos

Conservación de fuentes de abastecimiento de agua

Disminuir el índice de rezago social

Mejoramiento de espacios educativos de calidad

Mejorar las vías de comunicación como herramienta para el desarrollo

Construcción de espacios para mejorar la calidad de vida, con el deporte como medio de salud y bienestar social

Estrategias

Líneas de Acción Eje III. Desarrollo Social y Humano

EJE	LÍNEAS ESTRATÉGICAS
DESARROLLO SOCIAL Y HUMANO	REALIZAR OBRAS DE MANTENIMIENTO, AMPLIACIÓN DE LA RED Y PERFORACIÓN DE NUEVOS POZOS DE AGUA POTABLE
	LLEVAR A CABO OBRAS QUE MEJOREN E INCREMENTEN LA INFRAESTRUCTURA EDUCATIVA
	REALIZAR OBRAS DE INFRAESTRUCTURA Y MEJORAMIENTO EN LOS SERVICIOS DE SALUD
	REALIZAR OBRAS DE AMPLIACIÓN DE LA RED ELÉCTRICA, DRENAJE Y PAVIMENTACIÓN
	IMPLEMENTAR ESPACIOS DE RECREACIÓN Y CULTURA APROPIADOS PARA LA POBLACIÓN Y SUS VISITANTES
	FOMENTAR LA INFRAESTRUCTURA QUE PERMITA TENER UN MAYOR FLUJO DE TURISMO

Cuadro 25 Líneas Estratégicas Eje III

Proyectos

LOCALIDAD	NOMBRE DEL PROGRAMA, PROYECTO O ACCIÓN	INVERSIÓN
SAN PABLO GÜILA	CONSTRUCCIÓN DE LA RED DE AGUA POTABLE EN EL CENTRO DE LA POBLACIÓN	\$ 750,000.00
SAN PABLO GÜILA	AMPLIACIÓN DE LA RED DE AGUA POTABLE	\$ 500,000.00
SANTIAGO MATATLÁN	AMPLIACIÓN DE RED DE AGUA POTABLE	\$ 175,000.00
SAN PABLO GÜILA	CONSTRUCCIÓN DE TANQUE DE DISTRIBUCIÓN DE AGUA POTABLE	\$ 480,000.00
SAN PABLO GÜILA	MANTENIMIENTO DE POZO SEMIPROFUNDO EN EL CENTRO DE LA POBLACIÓN	\$ 88,000.00
SANTIAGO MATATLÁN	AMPLIACIÓN DE LA RED DE AGUA POTABLE	\$ 3,800,000.00
SANTIAGO MATATLÁN	REHABILITACIÓN DE LA PRESA LAS CANTERAS	\$ 24,000,000.00
SAN PABLO GÜILA	CONSTRUCCIÓN DE 3 AULAS DE LA ESCUELA ANDRÉS QUINTANAR ROO	\$ 855,000.00
SANTIAGO MATATLÁN	CONSTRUCCIÓN DE UN AULA	\$ 238,000.00
SANTIAGO MATATLÁN	CONSTRUCCIÓN DE SANITARIOS EN LA ESCUELA TELESECUNDARIA NÚM. 37	\$ 680,000.00
SANTIAGO MATATLÁN	CONSTRUCCIÓN DE UN AULA	\$ 280,000.00
SANTIAGO	CONSTRUCCIÓN DE DOS AULAS	\$ 560,000.00

MATATLÁN		
SANTIAGO MATATLÁN	CONSTRUCCIÓN DE COMEDOR ESCOLAR	\$ 250,000.00
RANCHO SAN FELIPE	TECHADO DE LA CANCHA DE BASQUET BALL EN LA ESCUELA PRIMARIA BRÍGIDA GARCÍA CON CLAVE 20DPR1309F	\$ 792,000.00
TIERRA BLANCA	CONSTRUCCIÓN DE CENTRO DE SALUD	\$ 2,000,000.00
RANCHO SAN FELIPE	AMPLIACIÓN DEL CENTRO DE SALUD	\$ 450,000.00
SANTIAGO MATATLÁN	AMPLIACIÓN DE LA RED DE DRENAJE	\$ 255,000.00
SAN PABLO GÜILA	AMPLIACIÓN DE LA RED DE DRENAJE SANITARIO	\$ 490,000.00
RANCHO BLANCO	CONSTRUCCIÓN DE BAÑOS ECOLÓGICOS	\$ 1,500,000.00
NÚCLEO RURAL EL COLORADO	AMPLIACIÓN DE LA ENERGÍA ELÉCTRICA	\$ 3,420,000.00
SANTIAGO MATATLÁN	INTRODUCCIÓN DE LA RED DE ENERGÍA ELÉCTRICA	\$ 760,000.00
RANCHO BLANCO	AMPLIACIÓN DE LA ENERGÍA ELÉCTRICA	\$ 1,900,000.00
TIERRA BLANCA	CONSTRUCCIÓN DE BAÑOS ECOLÓGICOS	\$ 3,000,000.00
SANTIAGO MATATLÁN	AMPLIACIÓN DE RED DE DRENAJE SANITARIO	\$ 336,000.00
SAN PABLO GÜILA	AMPLIACIÓN DE LA ENERGÍA ELÉCTRICA (EN DIFERENTES PUNTOS DE LA POBLACIÓN)	\$ 3,800,000.00
RANCHO SAN FELIPE	CONSTRUCCIÓN DE 200 BAÑOS ECOLÓGICOS (BIODIGESTORES)	\$ 6,000,000.00
RANCHO SAN FELIPE	AMPLIACIÓN DE LA RED DE ENERGÍA ELÉCTRICA	\$ 3,800,000.00
GUIEUZAREIN	INTRODUCCIÓN DE LA RED DE DRENAJE SANITARIO EN LA CALLE FLORES MAGÓN	\$ 294,000.00
GUIEUZAREIN	AMPLIACIÓN DE LA RED DE ENERGÍA ELÉCTRICA EN LA CALLE FLORES MAGÓN	\$ 760,000.00
SANTIAGO MATATLÁN	AMPLIACIÓN DE LA RED DE DRENAJE SANITARIO EN DIFERENTES CALLES	\$ 714,000.00
SANTIAGO MATATLÁN	AMPLIACIÓN DE LA RED DE ENERGÍA ELÉCTRICA	\$ 950,000.00
SANTIAGO MATATLÁN	AMPLIACIÓN DE LA RED DE DRENAJE SANITARIO EN LA CALLE EL GUAJAL	\$ 756,000.00
SANTIAGO MATATLÁN	AMPLIACIÓN DE RED DE DRENAJE	\$ 378,000.00
SANTIAGO MATATLÁN	AMPLIACIÓN DE ENERGÍA ELÉCTRICA, CALLE ARTICULO 27, PRIV. DE MOJONERA Y SÍMBOLOS PATRIOS Y PANCHO VILLA Y PRIV. DE LOS ÁNGELES	\$ 3,040,000.00
SANTIAGO MATATLÁN	AMPLIACIÓN DE LA RED DE DRENAJE SANITARIO	\$ 420,000.00
DAINZU (CORRECAMINOS)	CONSTRUCCIÓN DE LA RED DE DRENAJE SANITARIO	\$ 715,000.00
SANTIAGO MATATLÁN	AMPLIACIÓN DE LA RED DE DRENAJE SANITARIO	\$ 420,000.00
RIO DEL NOPAL (BARRIO DEL PIRÚ)	AMPLIACIÓN DE RED DE DRENAJE SANITARIO	\$ 1,008,000.00
LA COLORADA	AMPLIACIÓN DE LA RED DE DRENAJE SANITARIO	\$ 1,092,000.00
RANCHO SAN FELIPE	CONSTRUCCIÓN DE UN PUENTE VEHICULAR	\$ 5,034,625.41
SANTIAGO MATATLÁN	CONSTRUCCIÓN DE ALCANTARILLA DE LOSA EN LA CALLE 20 DE NOVIEMBRE	\$ 650,000.00
SANTIAGO	PAVIMENTACIÓN CON CONCRETO HIDRÁULICO DE LA	\$ 1,650,000.00

MATATLÁN	CALLE CAMINO A LA PRESA	
SANTIAGO MATATLÁN	PAVIMENTACIÓN CON CONCRETO HIDRÁULICO DE CALLES DIVERSAS	\$ 3,300,000.00
SANTIAGO MATATLÁN	PAVIMENTACIÓN CON CONCRETO HIDRÁULICO DE LA CALLE CUITLAHUAC	\$ 880,000.00
SANTIAGO MATATLÁN	PAVIMENTACIÓN CON CONCRETO HIDRÁULICO DE LA CALLE 2 ABRIL	\$ 990,000.00
SANTIAGO MATATLÁN	PAVIMENTACIÓN CON CONCRETO HIDRÁULICO DE LA CALLE LA PAZ	\$ 1,100,000.00
RANCHO SAN FELIPE	CONSTRUCCIÓN DE UN PUENTE VEHICULAR RANCHO SAN FELIPE	\$ -
RANCHO SAN FELIPE	PAVIMENTACIÓN CON CONCRETO HIDRÁULICO EN LA AVENIDA PRINCIPAL	\$ 2,200,000.00
SAN PABLO GÜILA	CONSTRUCCIÓN DE UN MERCADO MUNICIPAL	\$ 6,800,000.00
SAN PABLO GÜILA	CONSTRUCCIÓN DE UN MURO DE CONTENCIÓN EN LA ESC. PRIM ANDRÉS QUINTANAR ROO	\$ 592,000.00
SAN PABLO GÜILA	REHABILITACIÓN DE CAMINOS COSECHEROS	\$ 270,000.00
SAN PABLO GÜILA	MUROS DE CONTENCIÓN DE LA MONUMENTAL PLAZA Z	\$ 647,500.00
SAN PABLO GÜILA	PAVIMENTACIÓN A BASE DE CONCRETO HIDRÁULICO DE LAS CALLES PALMAR, GUADALUPE VICTORIA, Y JOSÉ MARÍA MORELOS	\$ 1,650,000.00
TIERRA BLANCA	PAVIMENTACIÓN CON CONCRETO HIDRÁULICO DE LA AVENIDA PRINCIPAL	\$ 1,100,000.00
SANTIAGO MATATLÁN	REMODELACIÓN DE AUDITORIO MUNICIPAL	\$ 650,000.00
SANTIAGO MATATLÁN	CONSTRUCCIÓN DE UNIDAD DEPORTIVA 2a ETAPA	\$ 8,000,000.00
SANTIAGO MATATLÁN	CONSTRUCCIÓN DE SALÓN DE USOS MÚLTIPLES	\$ 9,000,000.00
RANCHO SAN FELIPE	ADQUISICIÓN DE INSTRUMENTOS MUSICALES PARA LA BANDA FILARMÓNICA JUVENIL	\$ 3,800,000.00
RANCHO SAN FELIPE	CONSTRUCCIÓN DE LA UNIDAD DEPORTIVA DEL CRUCERO	\$ 3,500,000.00
SAN PABLO GÜILA	CONSTRUCCIÓN DE UN PARQUE INFANTIL	\$ 1,000,000.00
SAN PABLO GÜILA	CONSTRUCCIÓN DE UN AUDITORIO	\$ 8,500,000.00
INVERSIÓN TOTAL		\$ 133,020,125.41

Cuadro 26 Proyectos de Desarrollo Social y Humano, Santiago Matatlán 2014

El municipio de Santiago Matatlán es un municipio en vías de desarrollo, ya que aún cuando la distancia a la capital del estado, no es mucha, aún se tienen algunas carencias sociales.

Pobreza

Indicadores	Porcentaje	Número de personas	Número promedio de carencias
Pobreza			
Población en situación de pobreza	86.0	8,769	3.1
Población en situación de pobreza moderada	49.2	5,013	2.7
Población en situación de pobreza extrema	36.8	3,756	3.8
Población vulnerable por carencias sociales	12.6	1,288	2.7
Población vulnerable por ingresos	0.7	70	0.0
Población no pobre y no vulnerable	0.7	70	0.0
Privación social			
Población con al menos una carencia social	98.6	10,057	3.1
Población con al menos tres carencias sociales	68.1	6,940	3.7
Indicadores de carencia social			
Rezago educativo	38.7	3,946	3.7
Acceso a los servicios de salud	61.5	6,270	3.4
Acceso a la seguridad social	89.0	9,073	3.2
Calidad y espacios de la vivienda	42.3	4,317	3.8
Acceso a los servicios básicos en la vivienda	56.8	5,794	3.7
Acceso a la alimentación	16.6	1,690	4.5
Bienestar económico			
Población con ingreso inferior a la línea de bienestar mínimo	47.9	4,886	3.3
Población con ingreso inferior a la línea de bienestar	86.7	8,839	3.1

Cuadro 27. Indicadores de pobreza, Santiago Matatlán

Desigualdad

La desigualdad social se puede observar como la diferencia que existe entre las personas que habitan Santiago Matatlán, en la siguiente figura se puede observar de manera gráfica la situación desigual ya que mientras existen 3,756 personas en pobreza extrema, solo 70 personas están consideradas en una situación de no vulnerabilidad o con una calidad de vida aceptable.

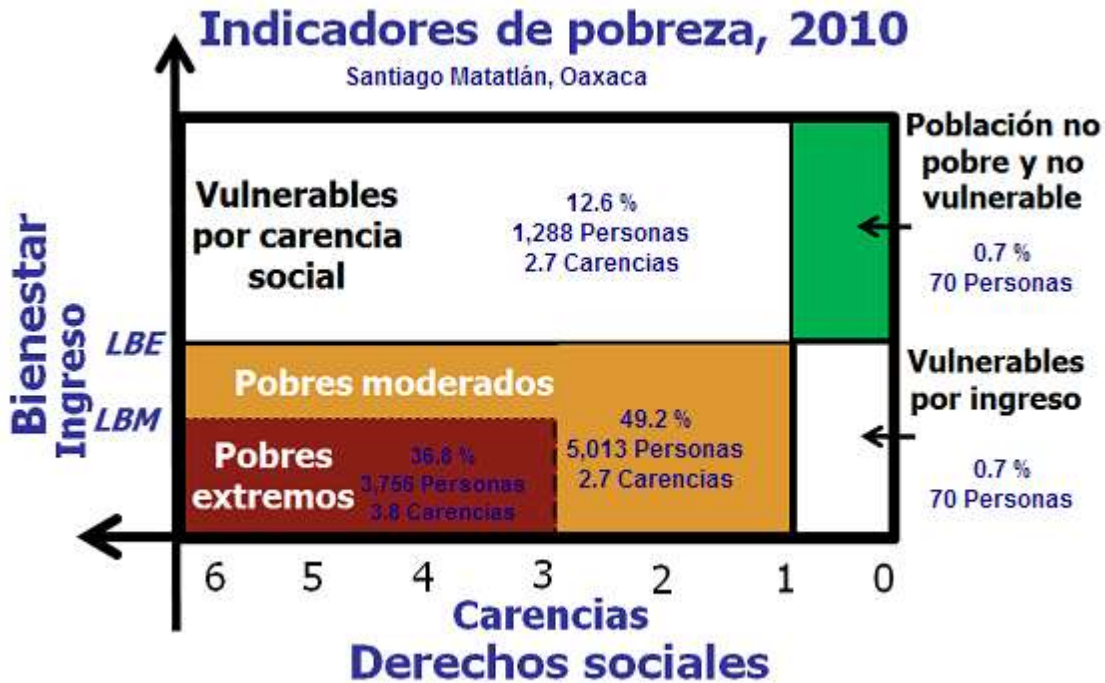


Figura 18. Desigualdad social, Santiago Matatlán recuperada de CONEVAL, Medición de pobreza, información por municipios 2012

Marginación

El estado de Oaxaca, cuenta con 8,127 localidades, las cuales se clasifican en el cuadro siguiente conforme a su nivel o grado de marginación:

Nivel de Marginación	Núm. De Localidades
Muy Alto	2,367
Alto	5,285
Medio	284
Bajo	128
Muy Bajo	63
Total	8,127

Cuadro 28. Marginación en Oaxaca 2010, recuperado de CONAPO

El municipio de Santiago Matatlán, está considerado en el nivel de Muy Alta Marginación, debido a que, según datos de CONEVAL el 36.8% de la población se consideran en pobreza extrema ya que presentan 4 de las 6 carencias que utilizan como indicadores de marginación, mientras que el 49.2% presentan al menos 3 de las 6 carencias, lo que significa que al menos el 85% de la población del municipio vive en condiciones de vida poco favorables.

A este respecto, el Instituto Nacional para el Federalismo y el Desarrollo Municipal, considera que del 100% de los habitantes del municipio:

- 32.67 %, son analfabetas mayores de 15 años y 53.46 % no terminó la primaria mayores de 15 años
- 28.08 % ocupan viviendas sin drenaje ni excusado
- 12.64 % ocupan viviendas sin energía eléctrica
- 42.42 % ocupan viviendas sin agua entubada
- 66.05 % ocupan viviendas con algún grado de hacinamiento
- 56.28 % ocupan viviendas con piso de tierra
- 100 % de los habitantes viven en localidades menores de 5000 habitantes, lo que influye en la carencia de servicios básicos pues las políticas sociales privilegian a las grandes concentraciones urbanas
- 83.59 % de la población ocupada percibe ingresos no mayores a 2 salarios mínimos

Desarrollo humano

Según Instituto Nacional para el Federalismo y el Desarrollo Municipal (2002), Matatlán es un municipio con grado de desarrollo humano medio bajo, referido a 2 estratos: medio y bajo. Esta es una medida propuesta por el Instituto Nacional para el Federalismo y Desarrollo Municipal para indicar que los individuos cuando disponen de una serie de capacidades y oportunidades como gozar de una vida larga y saludable, adquirir conocimientos, comunicarse y participar en la vida de la comunidad, y disponer de un ingreso suficiente para tener un nivel de vida digno, están en condiciones de aprovechar otras opciones. A diferencia del índice de marginación, que es una medida de carencias, el IDH mide los logros respecto a esperanza de vida, educación e ingresos.

A este respecto, Matatlán posee un IDH de 0.629 (la escala va de 0 a 1 siendo 1 el más alto grado de desarrollo humano), resultado de:

- Tasa de mortalidad infantil de 37.50 %
- 0.63 % de personas que saben leer y escribir,
- 56.5% de personas entre 6 y 24 años que van a la escuela, y
- El Producto interno bruto per cápita ajustado en dólares 2,126
- 0.73 % índice de sobre vivencia infantil
- 0.51 % índice de producto interno bruto
- 67.3 % de personas de 15 años o más analfabetas

Se observa cierta relación entre ambos índices, aunque las medidas en que se basan no concuerdan siempre con la realidad.

Grupos poblacionales de Atención Especial

Retomando el Censo General de Población y Vivienda realizado por el Instituto Nacional de Estadística y Geografía (INEGI) en el año 2010, la población del Municipio de Santiago Matatlán al 2010 es la siguiente:

GRUPOS DE EDAD	HOMBRES		MUJERES		TOTAL	
	NUMERO	%	NUMERO	%	NUMERO	%
0 A 4 AÑOS	119	4.28	135	4.85	254	9.13
DE 5 A 9 AÑOS	112	4.03	82	2.95	194	6.98
10 A 14 AÑOS	118	4.24	114	4.1	232	8.34
15 A 19 AÑOS	136	4.89	130	4.67	266	9.56
20 A 24 AÑOS	103	3.69	141	5.07	244	8.76
25 A 29 AÑOS	140	5.03	98	3.53	238	8.56
30 A 34 AÑOS	129	4.64	98	3.53	227	8.17
35 A 39 AÑOS	65	2.34	100	3.6	165	5.94
40 A 44 AÑOS	80	2.87	75	2.69	155	5.56
45 A 49 AÑOS	77	2.76	81	2.9	158	5.66
50 A 54 AÑOS	81	2.9	79	2.83	160	5.73
55 A 59 AÑOS	80	2.88	77	2.76	157	5.64
60 A 64 AÑOS	62	2.22	46	1.65	108	3.87
65 Y +	113	4.05	113	4.05	226	8.1
TOTAL	1415	50.82	1369	49.18	2784	100

Cuadro 29 Población en la cabecera municipal

En el cuadro anterior se observa cómo el 8.1 % de la población ya es mayor y se necesita implementar acciones para poder prestarles la atención que requieren, tales como servicios de salud y de seguridad alimentaria, entre otros.

Migración

En este momento la cuestión de la migración es una consecuencia por falta de fuentes de empleo, recursos económicos, centros educativos de nivel medio superior, capacitación para aprovechar los recursos naturales del municipio, por lo que se debe motivar a los ciudadanos para que se organicen participen en los proyectos productivos.

Efectos de la migración

La migración que se ha extendido en la población rural por causas de la marginación, pobreza extrema que ha deteriorado la cultura como se observa han perdido valores culturales que ha originado un estancamiento en el campo por falta de fuentes de empleo oportunidades de trabajo, a los campesinos a emigrar a las grandes Ciudades, la mayoría a los Estados Unidos de Norteamérica, ofreciendo la oferta de mano de obra, cuando logran acomodarse en un trabajo remunerado se vuelven generadores de remesas de Dólares y que beneficia la economía del país, con el esfuerzo de su trabajo envían a su familia que reside en la comunidad la situación de estos campesinos se trata de una migración temporal en este municipio y que arroja una población importante emigrante a las ciudades y al vecino país del norte por existir un gran rezago de marginación en la comunidad .

Desarrollo de las Mujeres e Igualdad de Género

La igualdad de género en esta comunidad se puede observar en todos los aspectos, ya que participan en la elección de sus representantes, y también son consideradas para dichos cargos, aun cuando históricamente no ha existido una mujer que desempeñe algún cargo municipal. De igual manera en la

educación los porcentajes de hombres y mujeres con acceso a la misma son casi similares.

Infraestructura social

La infraestructura social básica en la población se encuentra de la siguiente manera:

Educación

La comunidad de Santiago Matatlán, cuenta con las siguientes instituciones educativas: dos jardines de niños, dos escuelas primarias (con turno matutino y vespertino), ocupan el mismo edificio, además de una tele secundaria, y una secundaria federal.

INSTITUCIÓN	MATRÍCULA	INFRAESTRUCTURA
Jardín de Niños "Jesús Terán"	80	4 salones, baños, plaza cívica techada, área de juegos
Jardín de Niños "Balgui"	62	3 salones, patio pavimentado, baños, área de juego
Escuela Primaria Matutina "Benemérito de América".	233	12 aulas, dirección, salón de cómputo, biblioteca, aula de medios
Escuela Vespertina "Margarita Maza de Juárez"	82	6 salones, aula de medios, dirección, baños, salón de cómputo
Telesecundaria	34	Dirección, taller de carpintería, laboratorio, centro de cómputo con 17 computadoras, 4 salones, 1 plaza cívica, baños
Secundaria	67	3 aulas, 1 Dirección, baños, 1 laboratorio, 1 centro de cómputo

Cuadro 30 Centros educativos en la cabecera municipal

INSTITUCIÓN	MATRÍCULA	INFRAESTRUCTURA
Jardín de niños "Benito Juárez"	79	4 Salones
Jardín de Niños "Balgui"	67	3 Salones
Escuela Primaria Bilingüe "Andrés Quintana Roo"	355	12 Aulas
Escuela Primaria "Güila"	325	12 Salones
Escuela Primaria "Vicente Guerrero"	152	Aulas construidas de lámina galvanizada, paredes de carrizo, piso de tierra.

Escuela Secundaria Técnica 160	450	15 Aulas, 1 Dirección y baños
Colegio de Bachilleres del Estado de Oaxaca	330	6 Aulas, 1 Dirección y baños

Cuadro 31 Centros educativos en la Agencia de San Pablo Güila

INSTITUCIÓN	MATRÍCULA	INFRAESTRUCTURA
Jardín de niños “Emiliano Zapata”	73	4 salones,
Escuela primaria formal “Brígida García”	245	3 salones
Escuela primaria Bilingüe “Vicente Guerrero”	121	6 aulas, una dirección, baños,
Escuela Secundaria Técnica 108	160	E n construcción

Cuadro 32 Centros educativos en el Núcleo Rural San Felipe

INSTITUCIÓN	MATRÍCULA	INFRAESTRUCTURA
Jardín de niños “Margarita Maza”	35	3 salones,
Escuela primaria de educación formal “5 de Mayo”	73	6 aulas

Cuadro 33 Centros educativos en el Núcleo el Colorado Güila

INSTITUCIÓN	MATRÍCULA	INFRAESTRUCTURA
Escuela primaria Bilingüe “Emiliano Zapata”	121	6 aulas

Cuadro 34 Centros educativos en la Agencia de Rancho Blanco

INSTITUCIÓN	MATRÍCULA	INFRAESTRUCTURA
Escuela primaria bilingüe “ José Vasconcelos”	121	1 aula

Cuadro 35 Centros educativos en el Portillo Güila

Cultura

El municipio de Santiago Matatlán, se rige mediante usos y costumbres en todos sus aspectos, es decir políticos y religiosos los cuales establecen una

estrecha relación; las normas emanan de la asamblea general cuyo órgano es la máxima autoridad, las cuales son inapelables sin distinción alguna.

Lamentablemente en el municipio no existe un lugar donde se impartan cursos o talleres de cultura y por lo cual muchos niños y jóvenes se dedican a otras actividades recreativas como son los videojuegos o peor a un alcoholismo y drogadicción.

Gastronomía

En esta comunidad se deleitan al paladar platillos típicos que se consumen tradicionalmente en toda la región zapoteca de los Valles Centrales y principalmente en esta población como: mole negro, rojo, colorado, amarillo, verde, empanadas con guía de calabaza con quesillo, memelitas de asiento con quesillo, tortillas de asiento con queso, tamales de mole negro y rojo, de chepil y de frijol, exquisitos chapulines con sal y limón (comida en todo Valles Centrales en época de lluvia), frijolitos con hierba de conejo y nopalitos.

No debía hacer falta el aperitivo típico mezcal del Cortijo, Minero, Añejado de Pechuga, de Gusanito, Tóbala y de Olla en cualquier reuniones como bautismos, XV años, bodas y cumpleaños, nieves de distintos sabores como de limón, tuna, fresa, vainilla, leche quemada y aguas frescas de frutas naturales de varios sabores, tortas de coco, buñuelos, pan de yema.



Figura 19 “Para todo mal, mezcal y para todo bien, también”, fotografía tomada en el recorrido

Lengua

En el municipio de Santiago Matatlán el dialecto que se habla es el zapoteco, siendo la mayoría de sus moradores bilingües. La edad promedio donde se practica más el zapoteco es en personas mayores de los 35 años; en edades más tempranas no es tan común debido a la falta de interés por aprender y de los adultos por enseñarles.

Matatlán se define como una comunidad de etnia Zapoteca la mayoría de los pobladores niños, jóvenes y de la tercera edad son hablantes del nativo dialecto, una característica principal que los distingue en sus reuniones, asambleas comunitarias se comunican a través de su dialecto toman sus acuerdos, muy poco hablan español cuando se encuentra presente en la reunión un representante de alguna dependencia del gobierno solo utilizan el idioma español para informarle el acuerdo que tomaron.

Costumbres y tradiciones

En la Iglesia existe el libro de los Mayordomos que señala la fecha y año que iniciaron a celebrar las fiestas de los santos que se celebran en la comunidad, señala cuando se nombran los mayordomos y cuando se cambian y así mismo existe en la iglesia el libro del patrón Santiago.

En el paraje la “Cueva” apareció “Santiago Caballero” los españoles se lo trajeron a la iglesia pero no se acostumbraba se regresaba al lugar donde apareció, en aquella época decidieron hacerle una misa el día 3 de mayo y hasta la fecha, por la mañana desde muy temprano en ese lugar acuden las autoridades de la iglesia, municipales, mayordomos, la banda de música, el Sacerdote a dejarle las mañanitas y a celebrarle su misa es organizado por los mayordomos en honor al patrón del pueblo, (Gary Feinman y Linda Nicholas).

El pueblo nombra 19 mayordomos quienes se encargan de organizar todas las festividades durante el año que se describen a continuación:

FECHA	FESTIVIDAD
15 DE ENERO	EL SEÑOR DE ESQUIPULAS
2 DE FEBRERO	LA VIRGEN DE LA CANDELARIA
5° VIERNES	EL SEÑOR DE LA MISERICORDIA
6° VIERNES	LA VIRGEN DE DOLORES
19 DE MARZO	SAN JOSÉ
1° DE MAYO	SANTIAGO APÓSTOL (lugar donde aprecio)
15 DE MAYO	SAN ISIDRO LABRADOR
18 DE MAYO	EL SAGRADO CORAZÓN DE JESÚS
12 DE JUNIO	SAN ANTONIO
24 DE JUNIO	SAN JUAN BAUTISTA
20 DE JUNIO	SAN PEDRO
25 DE JULIO	SANTIAGO APÓSTOL (fiesta patronal)
1° DE SEPTIEMBRE	LA VIRGEN DE LOS REMEDIOS
29 DE SEPTIEMBRE	SAN MIGUEL ARCÁNGEL
7 DE OCTUBRE	LA VIRGEN DEL ROSARIO
1° DE NOVIEMBRE	TODOS LOS SANTOS
12 DE DICIEMBRE	LA VIRGEN DE GUADALUPE
18 DE DICIEMBRE	LA VIRGEN DE LA SOLEDAD
25 DE DICIEMBRE	EL NACIMIENTO DEL NIÑO JESÚS
31 DE DICIEMBRE	LA CRUZ DEL PEDIMENTO

Cuadro 36 Festividades Religiosas en Santiago Matatlán

La festividad del 3 de mayo lo organiza el Comité de la colonia el Pedregal. En el año de 1960 un pastor de la población de la Villa de Mitla intento introducir por primera vez el evangelio en Santiago Matatlán, los habitantes lo rechazaron, en esa época la mayoría de habitantes eran católicos.

Fiestas de San Pablo Güila

La localidad existen muchas costumbres, como la de la mayordoma, la fiesta de San Pablo entre muchas otras.

La fecha más importante del pueblo es el cuarto viernes de la Cuaresma, cuando celebran la máxima fiesta del Señor Chihuitán, patrón del pueblo. Esta fiesta dura casi una semana, muchas personas llegan de diferentes partes de la región a vender sus productos y el pueblo es adornado de muchos colores para dar bienvenida a todos los visitantes.

En esta fiesta llegan muchos visitantes, pero en especial llegan personas de Yálalag que con sus trajes regionales vestidos de color blanco hacen que la fiesta del pueblo sea más bella, muchos peregrinos llegan al pueblo caminando, pero se supone que vienen caminando para poder pagar su penitencia. Cuando llegan al pueblo la mayoría no tiene donde quedarse y piden posada y la gente de la localidad con gusto les da alojamiento para que puedan pasar la noche.

En las fiestas y en Semana Santa todas las personas suben hasta la cima de la loma que se encuentra cerca del pueblo sitio donde está la Cruz

Entre otras de las cosas que se caracteriza el pueblo son sus tres hermosos sabinos que se encuentran junto la iglesia y que debajo su hermosa sombra los habitantes del pueblo que pasan por ahí, descansan para relajarse y para poder contemplar a los árboles.

En la comunidad de San pablo Güila el 80 % de los habitantes son católicos la autoridad religiosa del templo está integrada por 1 tesorero, 2 sacristanes, 15 sacristanes y 15 topiles.

Realizan calendas florales con carros alegóricos en la procesión por las principales calles de la población acompañado de las bandas filarmónicas, repiques de campana y nutrida cometería, quema de juegos artificiales y el castillo, organizan torneos de básquetbol, fútbol, carreras de caballos y el jaripeo tradicional con toros de la población.

Fomento y desarrollo de la cultura indígena

En esta comunidad el principal arte que se encuentra es la elaboración de mezcal artesanal ya que cuenta con más de 106 palenques que se dedican a esta actividad, sin embargo se debe idear un plan de Rescate de Identidad Cultural en la que se permita velar por el Desarrollo Sustentable del Municipio, procurando la inclusión de la Sociedad en la generación de empleos e ingresos económicos familiares que conlleven a una mejora en la calidad de vida de la población.

Otros servicios municipales

Electricidad

TIPO ALUMBRADO	NUMERO DE VIVIENDAS	%
ENERGÍA ELÉCTRICA	640	95.532
VELAS	30	4.47

Cuadro 37 Tipo de alumbrado en la cabecera municipal

Agua potable

ABASTECIMIENTOS	No. VIVIENDAS	%
ENTUBADA	527	79.5
POZO	134	20.2
NORIA	1	0.2
RIO	1	0.2
TOTAL DE VIVIENDAS	663	100

Cuadro 38 Servicios de Agua que utilizan las familias de Santiago Matatlán

COMUNIDAD	Agua potable	Pozo noria
SAN PABLO GÜILA	950	16
EL COLORADO	0	89
RANCHO BLANCO	30	67
TIERRA BLANCA	31	

Cuadro 39 Servicios de Agua que utilizan las familias las Agencias y Núcleos de Santiago Matatlán

Como se observa en los cuadros la agencia de San Pablo Güila, es la que cuenta con más agua potable siendo el colorado la ranchería que no cuenta con este servicio básico.

Uno de los pilares del desarrollo de un país y de sus organizaciones es el Capital Humano. Si no se dispone de fuerza de trabajo y mano de obra cualificada no se puede aspirar a un desarrollo. Por ello en el siguiente diagnostico se trata de ampliar las opciones, capacidades y oportunidades que los habitantes del

municipio de tal forma que puedan desarrollar su potencial como personas para mejorar sus condiciones de vida.

Telecomunicaciones

Correos

Esta actividad inicio en el año de 1978 es atendido por un administrador con un horario de 9.00 a 14 horas.

Teléfono

En la población existen 67 teléfonos públicos, uno está ubicado en la calle de Matamoros, con horario de 8.00 hrs a 21 hrs de lunes a viernes y sábados y domingos de 9.00 hrs a 20.00 hrs, otro teléfono está ubicado en la calle de Iturbide donde rentan el teléfono con horario de 9.00 hrs a 18.00 hrs, la presidencia municipal tiene el servicio telefónico y fax, 200 familias tienen el servicio residencial de teléfono con la lada 01 951 51.

Internet

Actualmente la población cuenta con el servicio de internet residencial y locales donde se reta este servicio por hora con un volar aproximado de \$10 /hora, este sistema de información es de gran ayuda principalmente para los estudiantes que son los que mayormente lo utilizan.

Telégrafos y Telecom

El municipio cuenta con una oficina de telégrafos que se ubica en las calles de Iturbide s/n se fundó en el año de 1985 trabaja con un horario al publico de 9.00 hrs. a. m. a 15.00 horas p.m. de lunes a viernes, es atendido por un Administrador, da servicio a San Dionisio Ocotepc, San Pablo Güila, San Pedro Totolapan y San Baltasar Guelavila se encarga de los servicios de transferencias de dinero nacional e internacional, expedir y pagar giros , servicios bancarios de Banamex, Bancomer, HSHC, Banorte, SCOTIABNK, INBURSA deposito y retiro para esos bancos, cobro de recibos de telefono,

Comisión Federal de Electricidad, sin cargo, SKY, Avon, Fuller, Alestra, MVS, Arabela, MASTU, MARCATEL, Aero California, y expide los pagos de las señoras del Programa de Oportunidades y Adultos Mayores.

Radio

El 99 % de los habitantes escucha la radio el 40 % de estaciones de radio de la Ciudad de Oaxaca en frecuencia AM y FM de se captan y en las partes altas de la población el 65 % de las estaciones antes mencionadas se escuchan.

Televisión

En la Población el 80 % de las familias tienen televisión reciben la señal de los canales nacionales 13 de Televisión Azteca y 7 de Televisa y el canal 9 local, en las partes altas se recibe la señal de cinco canales, algunas familias tienen el servicio de televisión de paga a través de SKY o DVD.

Equipo de sonido

El municipio tiene un sonido y un reloj está instalado en el edificio de la policía municipal pasa anuncios que se relacionan con la salud, oportunidades, vivienda, educación, cultura, tradiciones, de la iglesia que son de interés para los habitantes del municipio. Así mismo pasa publicidad de los comerciantes sobre ruedas que y otros que se establecen en la explanada del kiosco que van a vender sus productos. El Centro de Salud también tiene un sonido para difusión masiva de la comunidad y la Iglesia Católica es utilizado para el servicio de la misma.

Caminos y Carreteras

Para llegar a Matatlán se inicia partiendo de la ciudad de Oaxaca, a través de la carretera panamericana numero 190 antes (Cristóbal Colon) a una distancia de 56 kilómetros se encuentra la cabecera municipal y continuando por la carretera panamericana número 190 antes (Cristóbal Colon) con dirección al Istmo de Tehuantepec, en el paraje conocido como Portillo de San Dionisio,

Ocotepéc inicia la carretera troncal que pasa por San Dionisio Ocotepéc, para llegar a San Pablo Güila a una distancia de 68 kilómetros, dicha carretera se une con la carretera Federal número 175 Ciudad Alemán –Puerto Ángel en el municipio de Ocotlán.

Religión

En lo que se refiere a lo religioso, en esta comunidad la mayoría de los habitantes profesan la religión católica.

En el año de 1970 ya se hablan formado dos pastores de la comunidad quienes iniciaron con el evangelio hasta esta fecha, los habitantes se van afiliando a estas creencias religiosas.

En Santiago Matatlán existen siete templos religiosos distintos a la religión católica que se describen en el cuadro siguiente:

Profesan la creencia	% De feligreses con respecto a la población total del Municipio
Pentecostés	2.87%
Betel	0.53%
Nueva Vida	1.07%
Testigos de Jehová	0.71%
Comunidad Cristiana	0.04%
Cristianos de Dios	1.07%

Cuadro 40 Templos Religiosos distintos a la religión católica ubicados en Santiago Matatlán

En la tabla se puede observar una diversidad de culto religioso, sin embargo la población es predominantemente católica, la convivencia entre los seguidores de las diferentes religiones es cordial pues predomina el respeto.

Valores

En Santiago Matatlán el respeto a los ancianos es parte fundamental de la población, ya que dichas personas son sinónimo de experiencia, por tanto ocupan un lugar importante dentro de la sociedad; también cabe destacar que la

comunidad se rige por el Sistema Normativo Interno, mejor conocido como “usos y costumbres”, lo que despierta en lo habitantes un sentimiento de servicio en la comunidad sin recibir alguna remuneración económica, es simplemente por cumplir con sus obligaciones como ciudadano; además la participación religiosa es un punto muy importante dentro de esta sociedad.

Deporte

El Municipio de Santiago Matatlán preocupado por la situación de la juventud, ha designado una regiduría de Cultura y Deporte con la finalidad de apartar a los jóvenes de las adicciones, el alcoholismo y el vandalismo, por lo tanto se está desarrollando un plan que integre a los jóvenes habitantes en actividades deportivas como torneos municipales, entre otras.

Salud

En el municipio de Santiago Matatlán existen un Centro de Salud de la SSA en la cabecera municipal y 2 Unidades Médicas Rurales IMSS SOLIDARIDAD en San Pablo Güila y san Felipe.

Así mismo, es sabido que en Santiago Matatlán, se siguen utilizando los servicios tradicionales de medicina como una alternativa de curación muy arraigado en el municipio.

Alimentación

La alimentación de la población tradicionalmente se realiza de la siguiente manera:

Consta de un desayuno ligero el cual consiste en un 69% toman chocolate y en un 31% café o atole acompañado de dos piezas de pan el cual se realiza muy temprano para a las personas que salen a realizar sus actividades al campo.

A aproximadamente a las 11:00 horas el almuerzo y a las 13:00 horas la comida las cuales están basadas principalmente de tortillas, frijoles, verduras en escasa cantidad.

Las personas que salen al campo así mismo en el hogar, la familia carne 3 veces a la semana a 4, come verduras en escasa cantidad, huevos aproximadamente 2 veces por semana, al igual que las frutas, principalmente las de la temporada como la naranja, lima, limón, toronja, granada, sandía, piña, etc.

Sin embargo se ha incrementado el consumo de alimentos industrializados por su costo y accesibilidad.

Calidad en el servicio de Salud

Actualmente el servicio que se ofrece en los 3 centros de salud del municipio es deficiente, debido a la carencia de equipo, medicamentos, personal e infraestructura de sus instalaciones, pues son insuficientes para la cantidad de población con la que cuenta el municipio, por lo que es importante aumentar el tamaño de las instalaciones así como el aumento de equipo y personal; ya que al no haber un servicio de calidad los habitantes tiene que desembolsar para pagar un servicio médico particular lo que afecta directamente su economía.

INSTITUCIÓN	INFRAESTRUCTURA	COBERTURA	PERSONAL
CENTRO DE SALUD SSA	2 consultorios médicos, sala de expulsión, 1 cuarto de hospitalización con 2 camas, 1 cuarto para el médico pasante, una cocina- comedor, 2 baños completos, una sala de hidratación oral, una sala de espera..	Atención a toda la población de la cabecera municipal	Cuenta con un Medico de Base, un Medico Pasante de servicio social, un Medico de Apoyo, un Odontólogo Pasante de ser vicio social, un Auxiliar de Enfermería.
Unidad médica rural IMSS-SOLIDARIDAD	Sala de espera, un quirófano, un baño, un consultorio, una bodega, un dormitorio	Atención a la población de la agencia de San Pablo Güila y Tierra blanca	Medico de base y dos enfermeras
Unidad médica rural IMSS-SOLIDARIDAD	Sala de espera, un quirófano, un baño, un consultorio, un dormitorio	1794 personas	Medico Pasante de ser vicio social y un Técnico en atención primaria a la Salud

Cuadro 41 Infraestructura de salud

Matriz de Consistencia de Planeación Municipal Eje III. Desarrollo Social y Humano

OBJETIVO PMD	PROBLEMÁTICA IDENTIFICADA	TIEMPO	LOCALIDAD	NOMBRE DEL PROGRAMA, PROYECTO O ACCIÓN	NÚM. DE BENEFICIARIOS	FUENTE DE FINANCIAMIENTO	PERIODO DE EJECUCIÓN	MONTO DEFINITIVO
ESCASES DE AGUA POTABLE								
DISMINUIR EL ÍNDICE DE REZAGO SOCIAL	VIVIENDAS NO DISPONEN DE LA RED DE AGUA ENTUBADA	1 AÑOS	SAN PABLO GÜILA	CONSTRUCCIÓN DE LA RED DE AGUA POTABLE EN EL CENTRO DE LA POBLACIÓN	402	R33: FISMDF-2014	ENERO - DICIEMBRE 2014	\$ 750,000.00
DISMINUIR EL ÍNDICE DE REZAGO SOCIAL	VIVIENDAS NO DISPONEN DE LA RED DE AGUA ENTUBADA	1 AÑOS	SAN PABLO GÜILA	AMPLIACIÓN DE LA RED DE AGUA POTABLE	2000	R33: FISMDF-2014	ENERO - DICIEMBRE 2014	\$ 500,000.00
DISMINUIR EL ÍNDICE DE REZAGO SOCIAL	VIVIENDAS NO DISPONEN DE LA RED DE AGUA ENTUBADA	1 AÑOS	SANTIAGO MATATLÁN	AMPLIACIÓN DE RED DE AGUA POTABLE	250	R33: FISMDF-2014	ENERO - DICIEMBRE 2014	\$ 175,000.00
DISMINUIR EL ÍNDICE DE REZAGO SOCIAL	FALTA DE INFRAESTRUCTURA EN LOS SERVICIOS DE ABASTECIMIENTO DE AGUA	1 AÑO	SAN PABLO GÜILA	CONSTRUCCIÓN DE TANQUE DE DISTRIBUCIÓN DE AGUA POTABLE	2000	R33: FISMDF-2014	ENERO - DICIEMBRE 2014	\$ 480,000.00
EVITAR QUE SE INCREMENTE EL REZAGO DE SERVICIOS DE AGUA ENTUBADA	DEFICIENCIA EN LOS SERVICIOS EXISTENTES	1 AÑO	SAN PABLO GÜILA	MANTENIMIENTO DE POZO SEMIPROFUNDO EN EL CENTRO DE LA POBLACIÓN	1100	R33: FISMDF-2014	ENERO - DICIEMBRE 2014	\$ 88,000.00

Plan de Desarrollo Municipal de Santiago Matatlán, Tlacolula Oaxaca 2014-2016

DISMINUIR EL ÍNDICE DE REZAGO SOCIAL	VIVIENDAS NO DISPONEN DE LA RED DE AGUA ENTUBADA	1 AÑOS	SANTIAGO MATATLÁN	AMPLIACIÓN DE LA RED DE AGUA POTABLE	73	R33: FISDMF-2014	ENERO - DICIEMBRE 2014	\$ 3,800,000.00
CONSERVACIÓN DE FUENTES DE ABASTECIMIENTO DE AGUA	SE DETECTARON RIESGOS POR FALLAS ESTRUCTURALES EN LA CORTINA DE LA PRESA	3 AÑOS	SANTIAGO MATATLÁN	REHABILITACIÓN DE LA PRESA LAS CANTERAS	3524	FORTAMUN Y DTDF EJERCICIO 2014	ENERO 2014 - DICIEMBRE 2016	\$ 24,000,000.00
FALTA DE INFRAESTRUCTURA FÍSICA EN LOS CENTROS EDUCATIVOS								
DISMINUIR EL ÍNDICE DE REZAGO EDUCATIVO	FALTA INFRAESTRUCTURA FÍSICA EN LOS SERVICIOS EDUCATIVOS	1 AÑO	SAN PABLO GÜILA	CONSTRUCCIÓN DE 3 AULAS DE LA ESCUELA ANDRÉS QUINTANAR ROO	75	R33: FISDMF-2014	ENERO - DICIEMBRE 2014	\$ 855,000.00
DISMINUIR EL ÍNDICE DE REZAGO EDUCATIVO	FALTA INFRAESTRUCTURA FÍSICA EN LOS SERVICIOS EDUCATIVOS	1 AÑO	SANTIAGO MATATLÁN	CONSTRUCCIÓN DE UN AULA	25	R33: FISDMF-2014	ENERO - DICIEMBRE 2014	\$ 238,000.00
DISMINUIR EL ÍNDICE DE REZAGO EDUCATIVO	FALTA INFRAESTRUCTURA FÍSICA EN LOS SERVICIOS EDUCATIVOS	1 AÑO	SANTIAGO MATATLÁN	CONSTRUCCIÓN DE SANITARIOS EN LA ESCUELA TELESECUNDARIA NÚM. 37	80	R33: FISDMF-2014	ENERO - DICIEMBRE 2014	\$ 680,000.00
DISMINUIR EL ÍNDICE DE REZAGO EDUCATIVO	FALTA INFRAESTRUCTURA FÍSICA EN LOS SERVICIOS EDUCATIVOS	1 AÑO	SANTIAGO MATATLÁN	CONSTRUCCIÓN DE UN AULA	25	R33: FISDMF-2014	ENERO - DICIEMBRE 2014	\$ 280,000.00
DISMINUIR EL ÍNDICE DE REZAGO EDUCATIVO	FALTA INFRAESTRUCTURA FÍSICA EN LOS SERVICIOS	1 AÑO	SANTIAGO MATATLÁN	CONSTRUCCIÓN DE DOS AULAS	50	R33: FISDMF-2014	ENERO - DICIEMBRE 2014	\$ 560,000.00

Plan de Desarrollo Municipal de Santiago Matatlán, Tlacolula Oaxaca 2014-2016

	EDUCATIVOS							
DISMINUIR EL ÍNDICE DE REZAGO EDUCATIVO	FALTA INFRAESTRUCTURA FÍSICA EN LOS SERVICIOS EDUCATIVOS	1 AÑO	SANTIAGO MATATLÁN	CONSTRUCCIÓN DE COMEDOR ESCOLAR	40	R33: FISDMF-2014	ENERO - DICIEMBRE 2014	\$ 250,000.00
MEJORAMIENTO DE ESPACIOS EDUCATIVOS DE CALIDAD	LAS INCLEMENCIAS DEL TIEMPO CASTIGAN A LA POBLACIÓN INFANTIL EN EL DESARROLLO DE SUS ACTIVIDADES COTIDIANAS	1 AÑO	RANCHO SAN FELIPE	TECHADO DE LA CANCHA DE BASQUET BALL EN LA ESCUELA PRIMARIA BRÍGIDA GARCÍA CON CLAVE 20DPR1309F		FORTAMUN Y DTDF EJERCICIO 2014	ENERO - DICIEMBRE 2014	\$ 792,000.00
INFRAESTRUCTURA DE SALUD INSUFICIENTE								
DISMINUIR EL REZAGO EN DERECHO HABIENTE A LOS SERVICIOS DE SALUD	CARENCIA DE SERVICIOS MÉDICOS BÁSICOS	3 AÑOS	TIERRA BLANCA	CONSTRUCCIÓN DE CENTRO DE SALUD	250	R33: FISDMF-2014	ENERO 2014 - DICIEMBRE 2016	\$ 2,000,000.00
DISMINUIR EL ÍNDICE DE REZAGO SOCIAL	CARENCIA DE INFRAESTRUCTURA Y SERVICIOS DE SALUD	3 AÑOS	RANCHO SAN FELIPE	AMPLIACIÓN DEL CENTRO DE SALUD	1831	R33: FISDMF-2014	ENERO 2014 - DICIEMBRE 2016	\$ 450,000.00
URBANIZACIÓN								
DISMINUIR GRADUALMENTE EL ÍNDICE DE REZAGO SOCIAL EXISTENTE	30% DE LA POBLACIÓN SIN ACCESO A LA RED DE ALCANTARILLADO SANITARIO EXISTENTE	1 AÑO	SANTIAGO MATATLÁN	AMPLIACIÓN DE LA RED DE DRENAJE	1130	R33: FISDMF-2014	ENERO - DICIEMBRE 2014	\$ 255,000.00

Plan de Desarrollo Municipal de Santiago Matatlán, Tlacolula Oaxaca 2014-2016

DISMINUIR GRADUALMENTE EL ÍNDICE DE REZAGO SOCIAL EXISTENTE	30% DE LA POBLACIÓN SIN ACCESO A LA RED DE ALCANTARILLADO SANITARIO EXISTENTE	3 AÑOS	SAN PABLO GÜILA	AMPLIACIÓN DE LA RED DE DRENAJE SANITARIO	2000	R33: FISDMF-2014	ENERO 2014 - DICIEMBRE 2016	\$ 490,000.00
DISMINUIR EL REZAGO EN VIVIENDAS SIN EXCUSADO/ SANITARIO	VIVIENDAS NO DISPONEN DE SERVICIOS SANITARIOS Y NO SE CUENTA CON INFRAESTRUCTURA SANITARIA	3 AÑOS	RANCHO BLANCO	CONSTRUCCIÓN DE BAÑOS ECOLÓGICOS	400	R33: FISDMF-2014	ENERO 2014 - DICIEMBRE 2016	\$ 1,500,000.00
DISMINUIR EL NUMERO DE VIVIENDAS QUE NO DISPONEN DE ENERGÍA ELÉCTRICA	VIVIENDAS SIN SERVICIOS DE ENERGÍA ELÉCTRICA	3 AÑOS	NÚCLEO RURAL EL COLORADO	AMPLIACIÓN DE LA ENERGÍA ELÉCTRICA	60	R33: FISDMF-2014	ENERO 2014 - DICIEMBRE 2016	\$ 3,420,000.00
DISMINUIR EL NUMERO DE VIVIENDAS QUE NO DISPONEN DE ENERGÍA ELÉCTRICA	VIVIENDAS SIN SERVICIOS DE ENERGÍA ELÉCTRICA	1 AÑOS	SANTIAGO MATATLÁN	INTRODUCCIÓN DE LA RED DE ENERGÍA ELÉCTRICA	167	R33: FISDMF-2014	ENERO - DICIEMBRE 2014	\$ 760,000.00
DISMINUIR EL NUMERO DE VIVIENDAS QUE NO DISPONEN DE ENERGÍA ELÉCTRICA	VIVIENDAS SIN SERVICIOS DE ENERGÍA ELÉCTRICA	3 AÑOS	RANCHO BLANCO	AMPLIACIÓN DE LA ENERGÍA ELÉCTRICA	240	R33: FISDMF-2014	ENERO 2014 - DICIEMBRE 2016	\$ 1,900,000.00

Plan de Desarrollo Municipal de Santiago Matatlán, Tlacolula Oaxaca 2014-2016

DISMINUIR EL REZAGO EN VIVIENDAS SIN EXCUSADO/ SANITARIO	VIVIENDAS NO DISPONEN DE SERVICIOS SANITARIOS Y NO SE CUENTA CON INFRAESTRUCTURA SANITARIA	3 AÑOS	TIERRA BLANCA	CONSTRUCCIÓN DE BAÑOS ECOLÓGICOS	250	R33: FISDMF-2014	ENERO 2014 - DICIEMBRE 2016	\$ 3,000,000.00
DISMINUIR GRADUALMENTE EL ÍNDICE DE REZAGO SOCIAL EXISTENTE	30% DE LA POBLACIÓN SIN ACCESO A LA RED DE ALCANTARILLADO SANITARIO EXISTENTE	1 AÑO	SANTIAGO MATATLÁN	AMPLIACIÓN DE RED DE DRENAJE SANITARIO	60	R33: FISDMF-2014	ENERO - DICIEMBRE 2014	\$ 336,000.00
DISMINUIR EL NUMERO DE VIVIENDAS QUE NO DISPONEN DE ENERGÍA ELÉCTRICA	VIVIENDAS SIN SERVICIOS DE ENERGÍA ELÉCTRICA	3 AÑOS	SAN PABLO GÚILA	AMPLIACIÓN DE LA ENERGÍA ELÉCTRICA (EN DIFERENTES PUNTOS DE LA POBLACIÓN)	2000	R33: FISDMF-2014	ENERO 2014 - DICIEMBRE 2016	\$ 3,800,000.00
DISMINUIR EL REZAGO EN VIVIENDAS SIN EXCUSADO/ SANITARIO	VIVIENDAS NO DISPONEN DE SERVICIOS SANITARIOS Y NO SE CUENTA CON INFRAESTRUCTURA SANITARIA	3 AÑOS	RANCHO SAN FELIPE	CONSTRUCCIÓN DE 200 BAÑOS ECOLÓGICOS (BIODIGESTORES)	200	R33: FISDMF-2014	ENERO 2014 - DICIEMBRE 2016	\$ 6,000,000.00
DISMINUIR EL NUMERO DE VIVIENDAS QUE NO DISPONEN DE ENERGÍA ELÉCTRICA	VIVIENDAS SIN SERVICIOS DE ENERGÍA ELÉCTRICA	3 AÑOS	RANCHO SAN FELIPE	AMPLIACIÓN DE LA RED DE ENERGÍA ELÉCTRICA	450	R33: FISDMF-2014	ENERO 2014 - DICIEMBRE 2016	\$ 3,800,000.00

Plan de Desarrollo Municipal de Santiago Matatlán, Tlacolula Oaxaca 2014-2016

DISMINUIR GRADUALMENTE EL ÍNDICE DE REZAGO SOCIAL EXISTENTE	30% DE LA POBLACIÓN SIN ACCESO A LA RED DE ALCANTARILLADO SANITARIO EXISTENTE	1 AÑO	GUIEUZAREIN	INTRODUCCIÓN DE LA RED DE DRENAJE SANITARIO EN LA CALLE FLORES MAGÓN	75	R33: FISDMF-2014	ENERO - DICIEMBRE 2014	\$ 294,000.00
DISMINUIR EL NUMERO DE VIVIENDAS QUE NO DISPONEN DE ENERGÍA ELÉCTRICA	VIVIENDAS SIN SERVICIOS DE ENERGÍA ELÉCTRICA	1 AÑO	GUIEUZAREIN	AMPLIACIÓN DE LA RED DE ENERGÍA ELÉCTRICA EN LA CALLE FLORES MAGÓN	1198	R33: FISDMF-2014	ENERO - DICIEMBRE 2014	\$ 760,000.00
DISMINUIR GRADUALMENTE EL ÍNDICE DE REZAGO SOCIAL EXISTENTE	30% DE LA POBLACIÓN SIN ACCESO A LA RED DE ALCANTARILLADO SANITARIO EXISTENTE	1 AÑO	SANTIAGO MATATLÁN	AMPLIACIÓN DE LA RED DE DRENAJE SANITARIO EN DIFERENTES CALLES	69	R33: FISDMF-2014	ENERO - DICIEMBRE 2014	\$ 714,000.00
DISMINUIR EL NUMERO DE VIVIENDAS QUE NO DISPONEN DE ENERGÍA ELÉCTRICA	VIVIENDAS SIN SERVICIOS DE ENERGÍA ELÉCTRICA	1 AÑOS	SANTIAGO MATATLÁN	AMPLIACIÓN DE LA RED DE ENERGÍA ELÉCTRICA	45	R33: FISDMF-2014	ENERO - DICIEMBRE 2014	\$ 950,000.00
DISMINUIR GRADUALMENTE EL ÍNDICE DE REZAGO SOCIAL EXISTENTE	30% DE LA POBLACIÓN SIN ACCESO A LA RED DE ALCANTARILLADO SANITARIO EXISTENTE	1 AÑO	SANTIAGO MATATLÁN	AMPLIACIÓN DE LA RED DE DRENAJE SANITARIO EN LA CALLE EL GUAJAL	77	R33: FISDMF-2014	ENERO - DICIEMBRE 2014	\$ 756,000.00

Plan de Desarrollo Municipal de Santiago Matatlán, Tlacolula Oaxaca 2014-2016

DISMINUIR GRADUALMENTE EL ÍNDICE DE REZAGO SOCIAL EXISTENTE	30% DE LA POBLACIÓN SIN ACCESO A LA RED DE ALCANTARILLADO SANITARIO EXISTENTE	1 AÑO	SANTIAGO MATATLÁN	AMPLIACIÓN DE RED DE DRENAJE	90	R33: FISDMF-2014	ENERO - DICIEMBRE 2014	\$ 378,000.00
DISMINUIR EL NUMERO DE VIVIENDAS QUE NO DISPONEN DE ENERGÍA ELÉCTRICA	VIVIENDAS SIN SERVICIOS DE ENERGÍA ELÉCTRICA	3 AÑOS	SANTIAGO MATATLÁN	AMPLIACIÓN DE ENERGÍA ELÉCTRICA, CALLE ARTICULO 27, PRIV. DE MOJONERA Y SÍMBOLOS PATRIOS Y PANCHO VILLA Y PRIV. DE LOS ÁNGELES	200	R33: FISDMF-2014	ENERO 2014 - DICIEMBRE 2016	\$ 3,040,000.00
DISMINUIR GRADUALMENTE EL ÍNDICE DE REZAGO SOCIAL EXISTENTE	30% DE LA POBLACIÓN SIN ACCESO A LA RED DE ALCANTARILLADO SANITARIO EXISTENTE	1 AÑO	SANTIAGO MATATLÁN	AMPLIACIÓN DE LA RED DE DRENAJE SANITARIO	150	R33: FISDMF-2014	ENERO - DICIEMBRE 2014	\$ 420,000.00
DISMINUIR GRADUALMENTE EL ÍNDICE DE REZAGO SOCIAL EXISTENTE	30% DE LA POBLACIÓN SIN ACCESO A LA RED DE ALCANTARILLADO SANITARIO EXISTENTE	1 AÑO	DAINZU (CORRECAMINOS)	CONSTRUCCIÓN DE LA RED DE DRENAJE SANITARIO	40	R33: FISDMF-2014	ENERO - DICIEMBRE 2014	\$ 715,000.00

Plan de Desarrollo Municipal de Santiago Matatlán, Tlacolula Oaxaca 2014-2016

DISMINUIR GRADUALMENTE EL ÍNDICE DE REZAGO SOCIAL EXISTENTE	30% DE LA POBLACIÓN SIN ACCESO A LA RED DE ALCANTARILLADO SANITARIO EXISTENTE	1 AÑO	SANTIAGO MATATLÁN	AMPLIACIÓN DE LA RED DE DRENAJE SANITARIO	60	R33: FISDMF-2014	ENERO - DICIEMBRE 2014	\$ 420,000.00
DISMINUIR GRADUALMENTE EL ÍNDICE DE REZAGO SOCIAL EXISTENTE	30% DE LA POBLACIÓN SIN ACCESO A LA RED DE ALCANTARILLADO SANITARIO EXISTENTE	1 AÑO	RIO DEL NOPAL (BARRIO DEL PIRÚ)	AMPLIACIÓN DE RED DE DRENAJE SANITARIO	40	R33: FISDMF-2014	ENERO - DICIEMBRE 2014	\$ 1,008,000.00
DISMINUIR GRADUALMENTE EL ÍNDICE DE REZAGO SOCIAL EXISTENTE	30% DE LA POBLACIÓN SIN ACCESO A LA RED DE ALCANTARILLADO SANITARIO EXISTENTE	1 AÑO	LA COLORADA	AMPLIACIÓN DE LA RED DE DRENAJE SANITARIO	137	R33: FISDMF-2014	ENERO - DICIEMBRE 2014	\$ 1,092,000.00
MEJORAR LAS VÍAS DE COMUNICACIÓN COMO HERRAMIENTA PARA EL DESARROLLO	FALTA DE COMUNICACIÓN TERRESTRE EN TEMPORADA DE LLUVIAS	1 AÑO	RANCHO SAN FELIPE	CONSTRUCCIÓN DE UN PUENTE VEHICULAR	1831	FORTAMUN Y DTFD EJERCICIO 2014	ENERO - DICIEMBRE 2014	\$ 5,034,625.41
MEJORAR LAS VÍAS DE COMUNICACIÓN COMO HERRAMIENTA PARA EL DESARROLLO	FALTA DE COMUNICACIÓN TERRESTRE EN TEMPORADA DE LLUVIAS	1 AÑO	SANTIAGO MATATLÁN	CONSTRUCCIÓN DE ALCANTARILLA DE LOSA EN LA CALLE 20 DE NOVIEMBRE	126	FORTAMUN Y DTFD EJERCICIO 2014	ENERO - DICIEMBRE 2014	\$ 650,000.00

Plan de Desarrollo Municipal de Santiago Matatlán, Tlacolula Oaxaca 2014-2016

MEJORAR LAS VÍAS DE COMUNICACIÓN COMO HERRAMIENTA PARA EL DESARROLLO	DEFICIENCIA PARA EL TRANSITO PEATONAL Y VEHICULAR EN TEMPORADA DE LLUVIAS	1 AÑO	SANTIAGO MATATLÁN	PAVIMENTACIÓN CON CONCRETO HIDRÁULICO DE LA CALLE CAMINO A LA PRESA	250	FORTAMUN Y DTDF EJERCICIO 2014	ENERO - DICIEMBRE 2014	\$ 1,650,000.00
MEJORAR LAS VÍAS DE COMUNICACIÓN COMO HERRAMIENTA PARA EL DESARROLLO	DEFICIENCIA PARA EL TRANSITO PEATONAL Y VEHICULAR EN TEMPORADA DE LLUVIAS	1 AÑO	SANTIAGO MATATLÁN	PAVIMENTACIÓN CON CONCRETO HIDRÁULICO DE CALLES DIVERSAS	600	FORTAMUN Y DTDF EJERCICIO 2014	ENERO - DICIEMBRE 2014	\$ 3,300,000.00
MEJORAR LAS VÍAS DE COMUNICACIÓN COMO HERRAMIENTA PARA EL DESARROLLO	DEFICIENCIA PARA EL TRANSITO PEATONAL Y VEHICULAR EN TEMPORADA DE LLUVIAS	1 AÑO	SANTIAGO MATATLÁN	PAVIMENTACIÓN CON CONCRETO HIDRÁULICO DE LA CALLE CUITLAHUAC	45	FORTAMUN Y DTDF EJERCICIO 2014	ENERO - DICIEMBRE 2014	\$ 880,000.00
MEJORAR LAS VÍAS DE COMUNICACIÓN COMO HERRAMIENTA PARA EL DESARROLLO	DEFICIENCIA PARA EL TRANSITO PEATONAL Y VEHICULAR EN TEMPORADA DE LLUVIAS	1 AÑO	SANTIAGO MATATLÁN	PAVIMENTACIÓN CON CONCRETO HIDRÁULICO DE LA CALLE 2 ABRIL	54	FORTAMUN Y DTDF EJERCICIO 2014	ENERO - DICIEMBRE 2014	\$ 990,000.00
MEJORAR LAS VÍAS DE COMUNICACIÓN COMO HERRAMIENTA PARA EL DESARROLLO	DEFICIENCIA PARA EL TRANSITO PEATONAL Y VEHICULAR EN TEMPORADA DE LLUVIAS	1 AÑO	SANTIAGO MATATLÁN	PAVIMENTACIÓN CON CONCRETO HIDRÁULICO DE LA CALLE LA PAZ	38	FORTAMUN Y DTDF EJERCICIO 2014	ENERO - DICIEMBRE 2014	\$ 1,100,000.00

Plan de Desarrollo Municipal de Santiago Matatlán, Tlacolula Oaxaca 2014-2016

MEJORAR LAS VÍAS DE COMUNICACIÓN COMO HERRAMIENTA PARA EL DESARROLLO	FALTA DE COMUNICACIÓN TERRESTRE EN TEMPORADA DE LLUVIAS	1 AÑO	RANCHO SAN FELIPE	CONSTRUCCIÓN DE UN PUENTE VEHICULAR RANCHO SAN FELIPE	1831	FORTAMUN Y DTDF EJERCICIO 2014	ENERO - DICIEMBRE 2014	\$ -
MEJORAR LAS VÍAS DE COMUNICACIÓN COMO HERRAMIENTA PARA EL DESARROLLO	DEFICIENCIA PARA EL TRANSITO PEATONAL Y VEHICULAR EN TEMPORADA DE LLUVIAS	1 AÑO	RANCHO SAN FELIPE	PAVIMENTACIÓN CON CONCRETO HIDRÁULICO EN LA AVENIDA PRINCIPAL		FORTAMUN Y DTDF EJERCICIO 2014	ENERO - DICIEMBRE 2014	\$ 2,200,000.00
MEJORAR LAS VÍAS DE COMUNICACIÓN COMO HERRAMIENTA PARA EL DESARROLLO	CAMINOS DESTROZADOS POR LOS AGENTES ATMOSFÉRICOS	1 AÑO	SAN PABLO GÜILA	REHABILITACIÓN DE CAMINOS COSECHEROS		FORTAMUN Y DTDF EJERCICIO 2014	ENERO - DICIEMBRE 2014	\$ 270,000.00
CONSTRUCCIÓN DE ESPACIOS PARA MEJORAR LA CALIDAD DE VIDA, MEJORANDO SALUD Y BIENESTAR SOCIAL	RIESGO DE DERRUMBES EN ZONAS ALEDAÑAS A LOS ESPACIOS PÚBLICOS	1 AÑO	SAN PABLO GÜILA	MUROS DE CONTENCIÓN DE LA MONUMENTAL PLAZA Z		FORTAMUN Y DTDF EJERCICIO 2014	ENERO - DICIEMBRE 2014	\$ 647,500.00

Plan de Desarrollo Municipal de Santiago Matatlán, Tlacolula Oaxaca 2014-2016

MEJORAR LAS VÍAS DE COMUNICACIÓN COMO HERRAMIENTA PARA EL DESARROLLO	DEFICIENCIA PARA EL TRANSITO PEATONAL Y VEHICULAR EN TEMPORADA DE LLUVIAS	1 AÑO	SAN PABLO GÜILA	PAVIMENTACIÓN A BASE DE CONCRETO HIDRÁULICO DE LAS CALLES PALMAR, GUADALUPE VICTORIA, Y JOSÉ MARÍA MORELOS		FORTAMUN Y DTDF EJERCICIO 2014	ENERO - DICIEMBRE 2014	\$ 1,650,000.00
MEJORAR LAS VÍAS DE COMUNICACIÓN COMO HERRAMIENTA PARA EL DESARROLLO	DEFICIENCIA PARA EL TRANSITO PEATONAL Y VEHICULAR EN TEMPORADA DE LLUVIAS	2 AÑOS	TIERRA BLANCA	PAVIMENTACIÓN CON CONCRETO HIDRÁULICO DE LA AVENIDA PRINCIPAL		FORTAMUN Y DTDF EJERCICIO 2014	ENERO 2014- DICIEMBRE 2015	\$ 1,100,000.00
ESPACIOS PARA LA RECREACIÓN Y CULTURA INSUFICIENTES								
MANTENIMIENTO DE ESPACIOS PÚBLICOS,	DETERIORO GRADUAL DE LOS ESPACIOS PÚBLICOS	1 AÑO	SANTIAGO MATATLÁN	REMODELACIÓN DE AUDITORIO MUNICIPAL	3524	FORTAMUN Y DTDF EJERCICIO 2014	ENERO - DICIEMBRE 2014	\$ 650,000.00
CONSTRUCCIÓN DE ESPACIOS PARA MEJORAR LA CALIDAD DE VIDA, CON EL DEPORTE COMO MEDIO DE SALUD Y BIENESTAR SOCIAL	FALTA DE ESPACIOS ADEUDOS PARA EL DEPORTE Y LA RECREACIÓN SOCIAL	2 AÑOS	SANTIAGO MATATLÁN	CONSTRUCCIÓN DE UNIDAD DEPORTIVA 2a ETAPA	3524	FORTAMUN Y DTDF EJERCICIO 2014	ENERO 2014- DICIEMBRE 2015	\$ 8,000,000.00

Plan de Desarrollo Municipal de Santiago Matatlán, Tlacolula Oaxaca 2014-2016

CONSTRUCCIÓN DE ESPACIOS PÚBLICOS NECESARIOS PARA EL FORTALECIMIENTO INSTITUCIONAL MUNICIPAL	FALTA DE ESPACIOS ADECUADOS PARA EL DESARROLLO MPAL	3 AÑOS	SANTIAGO MATATLÁN	CONSTRUCCIÓN DE SALÓN DE USOS MÚLTIPLES	3524	FORTAMUN Y DTDF EJERCICIO 2014	ENERO 2014 - DICIEMBRE 2016	\$ 9,000,000.00
DAR ALTERNATIVAS LA JUVENTUD COMO HERRAMIENTAS DE DESARROLLO HUMANO Y CULTURAL PARA MEJORAR LA CALIDAD DE VIDA	FALTA DE ALTERNATIVAS DE ACTIVIDADES PARA EL DESARROLLO CULTURAL Y MENTAL DE LA POBLACIÓN JUVENIL	1 AÑO	RANCHO SAN FELIPE	ADQUISICIÓN DE INSTRUMENTOS MUSICALES PARA LA BANDA FILARMÓNICA JUVENIL		FORTAMUN Y DTDF EJERCICIO 2014	ENERO - DICIEMBRE 2014	\$ 3,800,000.00
CONSTRUCCIÓN DE ESPACIOS PARA MEJORAR LA CALIDAD DE VIDA, CON EL DEPORTE COMO MEDIO DE SALUD Y BIENESTAR SOCIAL	FALTA DE ESPACIOS ADEUDOS PARA EL DEPORTE Y LA RECREACIÓN SOCIAL	3 AÑOS	RANCHO SAN FELIPE	CONSTRUCCIÓN DE LA UNIDAD DEPORTIVA DEL CRUCERO		FORTAMUN Y DTDF EJERCICIO 2014	ENERO 2014 - DICIEMBRE 2016	\$ 3,500,000.00

Plan de Desarrollo Municipal de Santiago Matatlán, Tlacolula Oaxaca 2014-2016

CONSTRUCCIÓN DE ESPACIOS PARA MEJORAR LA CALIDAD DE VIDA, MEJORANDO SALUD Y BIENESTAR SOCIAL	FALTA DE ESPACIOS ADECUADOS PARA EL DEPORTE Y LA RECREACIÓN DEL SECTOR INFANTIL	2 AÑOS	SAN PABLO GÜILA	CONSTRUCCIÓN DE UN PARQUE INFANTIL		FORTAMUN Y DTDF EJERCICIO 2014	ENERO 2014- DICIEMBRE 2015	\$ 1,000,000.00
CONSTRUCCIÓN DE ESPACIOS PÚBLICOS NECESARIOS PARA EL FORTALECIMIENTO INSTITUCIONAL MUNICIPAL	FALTA DE ESPACIOS ADECUADOS PARA EL DESARROLLO INSTITUCIONAL MPAL	3 AÑOS	SAN PABLO GÜILA	CONSTRUCCIÓN DE UN AUDITORIO		FORTAMUN Y DTDF EJERCICIO 2014	ENERO 2014 - DICIEMBRE 2016	\$ 8,500,000.00
TOTAL DE LA INVERSIÓN								\$ 133,056,335.41

Cuadro 42 Matriz de Consistencia Eje III. Desarrollo Social y Humano

EJE IV. GOBIERNO HONESTO Y DE RESULTADOS

Cuando la población tiene una gran participación ciudadana, es responsabilidad de la misma exigir el compromiso del gobierno por lo cual el gobierno municipal de Santiago Matatlán tiene como objetivo eficientar la gestión de los recursos municipales para retribuir gratamente a la población.

Diagnóstico Específico

En el Municipio de Santiago Matatlán se cuenta con una gran participación ciudadana, motivo por el cual en la administración 2014-2016 se tiene como prioridad eficientar la gestión municipal con la finalidad de ofrecer una mejor atención a la población.

Problemática Identificada

Desaprovechamiento de algunos recursos por falta de seguimiento a los proyectos concretados

Objetivos

- Mejorar la capacidad de gestión de recursos
- Evaluación y control de los proyectos concretados

Estrategias

Líneas de acción Eje IV. Gobierno Honesto y de Resultados

EJE	LÍNEAS ESTRATÉGICAS
ESTADO DE DERECHO, GOBERNABILIDAD Y SEGURIDAD	DISEÑAR UN PLAN ESTRATÉGICO DE GESTIÓN DE RECURSOS
	OFRECER SERVICIOS ADMINISTRATIVOS MÁS EFICIENTES A LA POBLACIÓN

Cuadro 43. Líneas estratégicas Eje IV. Gobierno Honesto y de Resultados

Proyectos

LOCALIDAD	NOMBRE DEL PROGRAMA, PROYECTO O ACCIÓN	INVERSIÓN
SANTIAGO MATATLÁN	2% PROGRAMA DE DESARROLLO INSTITUCIONAL	\$363,198.29
SANTIAGO MATATLÁN	3% GASTOS INDIRECTOS	\$544,797.44
RANCHO SAN FELIPE	ADQUISICIÓN DE UNA PATRULLA PARA LA SEGURIDAD PUBLICA DE LA POBLACIÓN	\$450,000.00
RANCHO SAN FELIPE	ADQUISICIÓN DE UN VEHÍCULO OFICIAL PARA LA AGENCIA DE POLICÍA MUNICIPAL	\$450,000.00
TOTAL DE LA INVERSIÓN		\$1,826,391.73

Cuadro 44. Proyectos Eje IV. Gobierno Honesto y de Resultados

Transparencia y Rendición de Cuentas

Cada año el presidente municipal rinde a la población el informe anual de actividades donde se menciona la cantidad de recurso ejercida y las obras ejecutadas, a través de la Asamblea General Comunitaria instrumento en el cual, se toman decisiones importantes para el Municipio.

Fortalecimiento a la Participación Ciudadana y la Contraloría Social

La participación ciudadana en el municipio de Santiago Matatlán es activa gracias a que se toma en cuenta la participación de los ciudadanos a través de la Asamblea General Comunitaria, a su vez la instalación del Concejo de Desarrollo Social Municipal permite la participación de los diversos sectores que confluyen en el municipio, ambos son instrumentos de participación ciudadana que favorece la toma de decisiones.

Finanzas

Ingresos Municipales

INGRESOS FISCALES		\$ 11,257,619.00
IMPUESTOS		\$ 196,300.00
1	IMPUESTO SOBRE LOS INGRESOS	\$ 5,000.00
a)	IMPUESTOS SOBRE DIVERSIONES Y ESPECTÁCULOS PÚBLICOS	\$ 5,000.00
2	IMPUESTO SOBRE EL PATRIMONIO	\$ 181,000.00
a)	IMPUESTO PREDIAL	\$ 181,000.00
1	PREDIOS URBANO	\$ 180,000.00
2	PREDIOS RUSTICO	\$ 1,000.00
3	IMPUESTOS SOBRE LA PRODUCCIÓN, EL CONSUMO Y LAS TRANSACCIONES	\$ 10,000.00
a)	IMPUESTO SOBRE TRASLACIÓN DE DOMINIO	\$ 10,000.00
4	ACCESORIOS DE IMPUESTOS	\$ 300.00
a)	MULTAS	\$ 100.00
1	IMPUESTO PREDIAL	\$ 100.00
b)	RECARGOS	\$ 100.00
1	IMPUESTO PREDIAL	\$ 100.00
c)	GASTOS DE EJECUCIÓN	\$ 100.00
1	IMPUESTO PREDIAL	\$ 100.00
II	CONTRIBUCIONES DE MEJORA	\$ 1,000.00

CONTRIBUCIONES DE MEJORA		\$ 1,000.00
a)	SANEAMIENTO	\$ 1,000.00
III	DERECHOS	\$ 459,000.00
DERECHOS POR EL USO, GOCE, APROVECHAMIENTO O EXPLOTACIÓN DE BIENES DE DOMINIO PUBLICO		\$ 154,500.00
a	MERCADOS	\$ 150,000.00
b)	PANTEONES	\$ 4,500.00
2	DERECHOS POR PRESTACIÓN DE SERVICIOS	\$ 304,500.00
a)	ALUMBRADO PUBLICO	\$ 500.00
b)	ASEO PUBLICO	\$ 20,000.00
0)	CERTIFICACIONES, CONSTANCIAS Y LEGALIZACIONES	\$ 20,000.00
d)	LICENCIAS Y PERMISOS	\$ 9,000.00
e)	AGUA POTABLE, DRENAJE Y ALCANTARILLADO	\$ 200,000.00
f)	SANITARIOS Y REGADERAS PUBLICAS	\$ 25,000.00
g)	SERVICIO DE VIGILANCIA, CONTROL Y EVALUACIÓN (5 AL MILLAR)	\$ 30,000.00
IV	PRODUCTOS	\$ 1,000.00
1	PRODUCTOS DE CAPITAL	\$ 1,000.00
a)	PRODUCTOS FINANCIEROS	\$ 1,000.00
1	INVERSIONES	\$ 1,000.00
V	APROVECHAMIENTOS	\$ 17,000.00
1	APROVECHAMIENTOS DE TIPO CORRIENTE	\$ 17,000.00
a)	MULTAS	\$ 15,000.00
1	ADMINISTRATIVAS	\$ 15,000.00
b)	INDEMNIZACIONES	\$ 500.00
1	POR DAR° A PATRIMONIO MUNICIPAL	\$ 500.00
c)	APROVECHAMIENTOS POR PARTICIPACIONES DERIVADOS DE LA APLICACIÓN DE LEYES	\$ 1,000.00
1	DONACIONES	\$ 1,000.00
d)	APROVECHAMIENTOS POR APORTACIONES Y COOPERACIONES	\$ 500.00
1	APORTACION DE BENEFICIARIOS	\$ 500.00
VI	INGRESOS POR VENTAS DE BIENES Y SERVICIOS	\$ 500.00
INGRESOS POR VENTAS DE BIENES Y SERVICIOS PRODUCIDOS POR EL MUNICIPIO Y SUS ESTABLECIMIENTOS		\$ 500.00
a)	VENTA DE BIENES Y SERVICIO MUNICIPALES	\$ 500.00
VII	PARTICIPACIONES, APORTACIONES Y CONVENIOS	\$ 27,580,025.57
1	PARTICIPACIONES	\$ 10,582,819.00
FONDO MUNICIPAL DE PARTICIPACIONES		\$ 6,094,240.00

b)	FONDO DE FOMENTO MUNICIPAL 4,045,724.00	\$ 4,045,724.00
c)	FONDO MUNICIPAL DE COMPENSACIONES	\$ 280,106.00
d)	FONDO MUNICIPAL SOBRE LA VENTA FINAL DE GASOLINA Y DIESEL	\$ 162,749.00
2	APORTACIONES	\$ 16,997,202.57
a)	RAMO 33 FONDO III	\$ 12,394,411.73
1	FONDO DE APORTACIONES PARA LA INFRAESTRUCTURA SOCIAL MUNICIPAL	\$ 12,394,411.73
b)	RAMO 33 FONDO IV	\$ 4,602,790.84
1	FONDO DE APORTACIONES PARA EL FORTALECIMIENTO DE LOS MUNICIPIOS Y DE LAS DEMARCACIONES TERRITORIALES Y DEL D.F.	\$ 4,602,790.84
CONVENIOS		4
a)	CONVENIOS FEDERALES	1
b)	PROGRAMAS FEDERALES	1
PROGRAMAS ESTATALES		1
d)	FUNDACIONES	1
TOTAL DE INGRESOS Y OTROS BENEFICIOS		\$ 28,254,825.57

Cuadro 45 Ingresos Municipales de Santiago Matatlán, Tlacolula, Oaxaca

Egresos Municipales

De acuerdo con lo que establece la Ley de Coordinación Fiscal federal, el Ramo 28 constituye la principal fuente de ingresos para un municipio, porque es el rubro presupuestal que permite el funcionamiento de la administración y que da margen de decisión para optar por el uso de esos recursos en funciones administrativas o en obra o servicios, con un grado de libertad que no tiene ningún otro fondo al que pudieran acceder del Estado o la Federación.

Uno de los aspectos que ha tenido el Ramo 28 como de vital importancia para los municipios, es que dicho fondo ha constituido algo así como un ingreso progresivo garantizado que tienen para cubrir sus necesidades más básicas, que van desde el otorgamiento de servicios a su comunidad, su gasto corriente y la inversión en temas que escapan a la cobertura de otros fondos que tienen recursos etiquetados para ciertos rubros.

El Ramo 33 Aportaciones Federales para Entidades Federativas y Municipios es el mecanismo presupuestario diseñado para transferir a los estados y municipios recursos que les permitan fortalecer su capacidad de respuesta y atender demandas de gobierno en los rubros siguientes:

- Educación
- Salud
- Infraestructura básica
- Fortalecimiento financiero y seguridad pública
- Programas alimenticios y de asistencia social
- Infraestructura educativa.

Con tales recursos, la federación apoya a los gobiernos locales que deben atender los reclamos que les plantea su población; buscando además, fortalecer los presupuestos de las entidades federativas y las regiones que conforman.

Como se puede observar y bajo las disposiciones anteriores, los recursos que se obtienen por los ramos 28 y 33, son utilizados para la realización de obras y para eventos como el día del niño, día de las madres, día del maestro, 15 de septiembre, pago de policías, dietas del cabildo y algunas otras contrataciones de personal para la realización de diferentes actividades ya sean de mantenimiento, asistencia técnica, pago de servicios como luz, teléfono, otro tipo de recursos obtenidos por otras actividades como las antes mencionadas sirven para la adquisición de material, despensas, u algunas otras que puedan surgir de bajo costo ya que los ingresos no son muchos y estos son utilizados para gastos del propio municipio.

PRESUPUESTO DE EGRESOS DEL MUNICIPIO DE SANTIAGO MATATLÁN DISTRITO DE TLACOLULA, PARA EL EJERCICIO FISCAL 2014

DISPOSICIONES GENERALES CAPÍTULO ÚNICO

ARTÍCULO 1.- El ejercicio de los recursos del Presupuesto de Egresos Basado en Resultados, aprobado por el Ayuntamiento teniendo vigencia para el ejercicio fiscal 2014, que incluirá el señalamiento de programas y proyectos, el enunciado de objetivos, acciones y metas, así como los costos y unidades responsables de su ejecución.

ARTÍCULO 2.- El presupuesto será el que a iniciativa del presidente, apruebe el cabildo. Con dichos recursos se atenderán los programas y proyectos, a cargo de las unidades responsables del gasto en el Municipio. Cuando un programa comprenda más de un año, se sujetará a las cantidades asignadas en el presupuesto de egresos de cada año.

ARTÍCULO 3.- El Presupuesto de Egresos del Municipio de Santiago Matatlán para el ejercicio fiscal comprendido del 1° de enero al 31 de diciembre de 2014, asciende a la cantidad de \$28,254,825.57 (Veintiocho millones doscientos cincuenta y cuatro mil ochocientos veinticinco pesos 57/100 M.N.), presupuesto equilibrado con los ingresos estimados en la Ley de Ingresos para el ejercicio fiscal de 2014.

ARTÍCULO 4.- En cumplimiento a lo dispuesto en el artículo 61, fracción II, inciso c), de la Ley General de Contabilidad Gubernamental, el Ayuntamiento a través de las Dependencias o unidades responsables de programas o proyectos, ejercerán las asignaciones presupuestales de las partidas cuya Clasificación por Objeto del Gasto (COG), ascienden a:

CLASIFICACIÓN POR OBJETO DEL GASTO (COG)	IMPORTE
TOTAL	28,254,825.57
SERVICIOS PERSONALES	3,447,615.00
REMUNERACIONES AL PERSONAL DE CARÁCTER PERMANENTE	3,152,880.00
REMUNERACIONES AL PERSONAL DE CARÁCTER TRANSITORIO	141,215.00
REMUNERACIONES ADICIONALES Y ESPECIALES	12,150.00
SEGURIDAD SOCIAL	0.00
OTRAS PRESTACIONES SOCIALES Y ECONÓMICAS	10,000.00
PREVISIONES	0.00
PAGO DE ESTÍMULOS A SERVIDORES PÚBLICOS	131,370.00
MATERIALES Y SUMINISTROS	2,134,460.00
MATERIALES DE ADMINISTRACIÓN, EMISIÓN DE DOCUMENTOS Y ARTÍCULOS OFICIALES	305,380.00
ALIMENTOS Y UTENSILIOS	178,800.00
MATERIAS PRIMAS Y MATERIALES DE PRODUCCIÓN Y COMERCIALIZACIÓN	74,500.00
MATERIALES Y ARTÍCULOS DE CONSTRUCCIÓN Y DE REPARACIÓN	93,400.00
PRODUCTOS QUÍMICOS, FARMACÉUTICOS Y DE LABORATORIO	24,100.00
COMBUSTIBLES, LUBRICANTES Y ADITIVOS	1,343,240.00
VESTUARIO, BLANCOS, PRENDAS DE PROTECCIÓN Y ARTÍCULOS DEPORTIVOS	50,120.00
MATERIALES Y SUMINISTROS PARA SEGURIDAD	27,420.00
HERRAMIENTAS, REFACCIONES Y ACCESORIOS MENORES	37,500.00
SERVICIOS GENERALES	4,290,550.00
SERVICIOS BÁSICOS	1,394,460.00
SERVICIOS DE ARRENDAMIENTO	17,500.00
SERVICIOS PROFESIONALES, CIENTÍFICOS, TÉCNICOS Y OTROS SERVICIOS	45,000.00
SERVICIOS FINANCIEROS, BANCARIOS Y COMERCIALES	7,800.00
SERVICIOS DE INSTALACIÓN, REPARACIÓN, MANTENIMIENTO Y CONSERVACIÓN	1,016,590.00
SERVICIOS DE COMUNICACIÓN SOCIAL Y PUBLICIDAD	123,750.00
SERVICIOS DE TRASLADO Y VIÁTICOS	387,000.00
SERVICIOS OFICIALES	980,000.00
OTROS SERVICIOS GENERALES	318,450.00
TRANSFERENCIAS, ASIGNACIONES, SUBSIDIOS Y OTRAS AYUDAS	368,000.00

SUBSIDIOS Y SUBVENCIONES	0.00
AYUDAS SOCIALES	368,000.00
PENSIONES Y JUBILACIONES	0.00
DONATIVOS	0.00
BIENES MUEBLES, INMUEBLES E INTANGIBLES	1,829,350.00
MOBILIARIO Y EQUIPO DE ADMINISTRACIÓN	42,000.00
MOBILIARIO Y EQUIPO EDUCACIONAL Y RECREATIVO	22,100.00
EQUIPO E INSTRUMENTAL MÉDICO Y DE LABORATORIO	27,500.00
VEHÍCULOS Y EQUIPO DE TRANSPORTE	450,000.00
EQUIPO DE DEFENSA Y SEGURIDAD	37,750.00
MAQUINARIA, OTROS EQUIPOS Y HERRAMIENTAS	1,250,000.00
ACTIVOS BIOLÓGICOS	0.00
BIENES INMUEBLES	0.00
ACTIVOS INTANGIBLES	0.00
INVERSIÓN PÚBLICA	16,184,845.57
OBRA PÚBLICA EN BIENES DE DOMINIO PÚBLICO	16,184,843.57
OBRA PÚBLICA EN BIENES PROPIOS	1.00
PROYECTOS PRODUCTIVOS Y ACCIONES DE FOMENTO	1.00
INVERSIONES FINANCIERAS Y OTRAS PROVISIONES	1.00
PROVISIONES PARA CONTINGENCIAS Y OTRAS EROGACIONES ESPECIALES	1.00
DEUDA PÚBLICA	4.00
INTERESES DE LA DEUDA PÚBLICA	1.00
COMISIONES DE LA DEUDA PÚBLICA	1.00
GASTOS DE LA DEUDA PÚBLICA	1.00
ADEUDOS DE EJERCICIOS FISCALES ANTERIORES (ADEFAS)	1.00

ARTÍCULO 5.- De conformidad con lo establecido en el artículo 61, fracción II, inciso c), de la Ley General de Contabilidad Gubernamental, de acuerdo con la Clasificación Administrativa, el presupuesto se distribuirá de la siguiente manera:

CLASIFICACIÓN ADMINISTRATIVA		IMPORTE
Total		28,254,825.57
01	Presidencia Municipal	2,875,900.00
02	Alcaldía Municipal	58,000.00
03	Sindicatura Hacendaria	0.00
04	Sindicatura Procuración	1,754,000.00
05	Regiduría de Hacienda	1,500,000.00
06	Regiduría de Seguridad Pública	0.00
07	Regiduría de Salud	1,985,995.00
08	Regiduría de Grupos en condiciones de Vulnerabilidad y Asistencia Social	0.00
09	Regiduría de Obras e Infraestructura	10,022,645.23
10	Regiduría de Planeación y Ordenamiento Urbano	0.00
11	Regiduría de Educación, Cultura y Deporte	1,975,895.00
12	Regiduría de Mercados	0.00
13	Regiduría de Servicios Municipales (Panteones y Rastro)	0.00
14	Regiduría de Ecología	0.00
15	Regiduría de Espectáculos	0.00
16	Regiduría de Turismo	0.00

17	Regiduría de Economía	0.00
18	Regiduría de Igualdad de Género	0.00
19	Regiduría de Normatividad y Estudios Jurídicos	0.00
20	Regiduría de Transparencia y Rendición de Cuentas	0.00
21	Regiduría de Vinculación Metropolitana y Tenencia de la Tierra	0.00
22	Regiduría de Participación Ciudadana	0.00
23	Regiduría de Protección Ciudadana	0.00
24	Secretaría Municipal	625,750.00
25	Tesorería Municipal	1,257,890.00
26	Contraloría Municipal	0.00
27	Dirección Desarrollo Integral de la Familia Municipal	678,650.00
28	Dirección Instituto de la Mujer	0.00
29	Dirección Instituto de la Juventud	0.00
30	Dirección Instituto del Deporte	0.00
31	Dirección Derechos Humanos	0.00
32	Dirección de Seguridad Pública	0.00
33	Dirección General de Desarrollo Social	0.00
34	Dirección de Obras Públicas	0.00
35	Dirección de Ordenamiento Urbano	0.00
36	Dirección General de Desarrollo Urbano, Centro Histórico y Medio Ambiente	0.00
37	Dirección General de Ordenamiento Comercial	0.00
38	Dirección General de Servicios a la Comunidad	0.00
39	Dirección General de Turismo y Desarrollo Económico	0.00
40	Dirección de Ingresos	0.00
41	Dirección de Egresos	0.00
42	Dirección de Contabilidad	0.00
43	Dirección Financiera Fiscal	0.00
44	Dirección de Programación y Presupuesto	0.00
45	Dirección General de Informática	0.00
46	Dirección General de Administración	0.00
47	Dirección General Jurídica	0.00
48	Dirección General de Comunicación Social	0.00
49	Dirección de Relaciones Públicas	0.00
50	Dirección de la Tenencia de la Tierra	0.00
51	Dirección de Participación Ciudadana	0.00
52	Dirección de Protección Civil	0.00
53	Policía Municipal	1,202,815.64
54	Comité de Agua Potable	0.00
55	Agencia Municipal	3,291,409.50
56	Agencia de Policía	1,025,875.20

ARTÍCULO 6.- Conforme a lo establecido en el artículo 61, fracción II, inciso c), de la Ley General de Contabilidad Gubernamental, el presupuesto en su Clasificación Funcional - Programática se asigna de la siguiente manera:

CLASIFICACIÓN FUNCIONAL - PROGRAMÁTICA		IMPORTE
Total		28,254,825.57
1	Gobierno	6,405,976.67

1.3	Coordinación de la Política de Gobierno	2,114,770.00
1.3.1	Presidencia/Gubernatura	1,750,950.00
1.3.1.1	Presidencia/Gubernatura	1,750,950.00
1.3.2	Política Interior	57,500.00
1.3.2.1	Política Interior	57,500.00
1.3.3	Preservación y Cuidado del Patrimonio Público	186,320.00
1.3.3.1	Monumentos	0.00
1.3.3.2	Obras artísticas y Edificios	186,320.00
1.3.3.3	Otros	0.00
1.3.4	Función Pública	0.00
1.3.4.1	Contraloría Interna	0.00
1.3.5	Asuntos Jurídicos	120,000.00
1.3.5.1	Asesoría y asistencia jurídica	120,000.00
1.3.9	Otros	0.00
1.3.9.1	Otros.- Regiduría de Derechos Humanos	0.00
1.4	Relaciones Exteriores	0.00
1.4.1	Relaciones Exteriores	0.00
1.4.1.1	Relaciones Exteriores	0.00
1.5	Asuntos Financieros y Hacendarios	783,500.00
1.5.1	Asuntos financieros	124,000.00
1.5.1.1	Asuntos Financieros	124,000.00
1.5.2	Asuntos Hacendarios	659,500.00
1.5.2.1	Asuntos Hacendarios	480,000.00
1.5.2.2	Gestión de Tesorería	179,500.00
1.7	Asuntos de Orden Público y de Seguridad Interior	2,631,561.98
1.7.1	Policía	1,202,815.64
1.7.1.1	Administración de asuntos y servicios policiacos	872,750.00
1.7.1.2	Combate a la delincuencia	330,065.64
1.7.1.3	Adiestramiento del cuerpo policiaco	0.00
1.7.1.4	Estadísticas de arrestos y criminalidad	0.00
1.7.1.5	Reglamentación y control de tránsito	0.00
1.7.1.6	Adiestramiento del personal de tránsito	0.00
1.7.2	Protección Civil	1,070,746.34
1.7.2.1	Política de Protección Civil	0.00
1.7.2.2	Actividades en materia de prevención	481,126.34
1.7.2.3	Auxilio, atención y rehabilitación en caso de desastres	589,620.00
1.7.3	Otros Asuntos de Orden Público y Seguridad	358,000.00
1.7.3.1	Otros Asuntos de Orden Público y Seguridad	358,000.00
1.8	Otros Servicios Generales	876,144.69
1.8.2	Servicios Estadísticos	360,844.69
1.8.2.1	Sistemas de Información	360,844.69
1.8.3	Servicios de Comunicación y Medios	127,890.00
1.8.3.1	Planeación, formulación, diseño, ejecución e implantación de servicios de comunicación social	0.00
1.8.3.2	Relación con medios informativos	0.00
1.8.3.3	Servicios informativos impresos y electrónicos	127,890.00
1.8.4	Acceso a la Información Pública Gubernamental	387,410.00
1.8.4.1	Acceso a la Información Pública Municipal	387,410.00

1.8.5	Otros	0.00
1.8.5.1	Otros Servicios Generales	0.00
2	Desarrollo Social	19,579,695.90
2.1	Protección Ambiental	9,807,490.90
2.1.1	Ordenación de Desechos	1,511,640.90
2.1.1.1	Aseo Público	124,850.00
2.1.1.2	Basurero Municipal	1,386,790.90
2.1.1.3	Relleno sanitario	0.00
2.1.1.4	Otros métodos de confinamiento de desechos	0.00
2.1.2	Administración del Agua	685,230.00
2.1.2.1	Programas para la regulación y aprovechamiento del Agua	685,230.00
2.1.3	Ordenación de Aguas Residuales, Drenaje y Alcantarillado	7,263,620.00
2.1.3.1	Sistemas de Drenaje	2,256,800.00
2.1.3.2	Sistemas de Alcantarillado	2,756,200.00
2.1.3.3	Tratamiento y disposición de aguas residuales	2,250,620.00
2.1.4	Reducción de la Contaminación	215,000.00
2.1.4.1	Protección del medio ambiente	215,000.00
2.1.5	Protección de la Diversidad Biológica y del Paisaje	132,000.00
2.1.5.1	Apoyo de las actividades relacionadas con la protección de la diversidad biológica y del paisaje	132,000.00
2.1.6	Otros de Protección Ambiental	0.00
2.1.6.1	Otros de Protección Ambiental	0.00
2.2	Vivienda y Servicios a la Comunidad	5,977,900.00
2.2.1	Urbanización	2,030,000.00
2.2.1.1	Infraestructura y Equipamiento urbano	2,030,000.00
2.2.2	Desarrollo Comunitario	0.00
2.2.2.1	Normas de utilización de tierras y de construcción	0.00
2.2.2.2	Planificación de nuevas comunidades o de comunidades rehabilitadas.	0.00
2.2.2.3	Planificación de la creación o mejora de los servicios de vivienda, industria, servicios públicos, salud, educación, cultura, esparcimiento, etc. para las comunidades	0.00
2.2.2.4	Elaboración de planes de financiación de proyectos	0.00
2.2.3	Abastecimiento de Agua	2,892,000.00
2.2.3.1	Construcción, Ampliación y Mantenimiento del Sistema de Agua Potable	2,892,000.00
2.2.3.2	Capacitación para el abastecimiento de agua	0.00
2.2.3.3	Purificación de agua potable	0.00
2.2.3.4	Distribución de Agua Potable	0.00
2.2.4	Alumbrado Público	654,950.00
2.2.4.1	Alumbrado Público	654,950.00
2.2.5	Vivienda	0.00
2.2.5.1	Financiamiento para la construcción, adquisición y mejoramiento de la vivienda.	0.00
2.2.6	Servicios comunales	400,950.00
2.2.6.1	Rastro	0.00
2.2.6.2	Panteones	87,950.00
2.2.6.3	Mercados y Centrales de Abasto	102,000.00
2.2.6.4	Calles, Plazas, parques y jardines	211,000.00
2.2.6.5	Equipamiento de Calles, Parques y jardines	0.00
2.2.6.6	Equipamiento de Parques y jardines	0.00

2.3	Salud	511,825.00
2.3.1	Prestación de Servicios de Salud a la Comunidad	247,450.00
2.3.1.1	Campañas de Prevención en salud	76,850.00
2.3.1.2	Campañas de Vacunación	64,850.00
2.3.1.3	Vigilancia Epidemiológica	48,750.00
2.3.1.4	Salud ambiental	57,000.00
2.3.1.5	Control de Plagas (vectores) y regulación sanitaria	0.00
2.3.1.6	Prestación de Servicios de salud por Personal No Especializado	0.00
2.3.2	Prestación de Servicios de Salud a la Persona	0.00
2.3.2.1	Prestación de Servicios de Salud a la Persona	0.00
2.3.3	Generación de Recursos para la Salud	264,375.00
2.3.3.1	Formación y desarrollo de recurso humano para servicios de salud	184,725.00
2.3.3.2	Desarrollo de infraestructura y equipamiento en salud	79,650.00
2.3.4	Rectoría del Sistema de Salud	0.00
2.3.4.1	Rectoría del Sistema de Salud	0.00
2.4	Recreación, Cultura y Otras Manifestaciones Sociales	718,480.00
2.4.1	Deporte y Recreación	333,080.00
2.4.1.1	Administración, supervisión, regulación, promoción, difusión y prestación de servicios de asuntos deportivos y recreativos	182,560.00
2.4.1.2	Gestión o apoyo de instalaciones para la práctica deportiva	78,520.00
2.4.1.3	Gestión o apoyo de instalaciones para actividades recreativas	72,000.00
2.4.2	Cultura	336,450.00
2.4.2.1	Administración, supervisión, regulación, promoción, difusión y prestación de servicios de asuntos culturales	182,950.00
2.4.2.2	Gestión o apoyo de instalaciones para actividades culturales	72,500.00
2.4.2.3	Producción, gestión o apoyo de actos culturales	81,000.00
2.4.4	Asuntos Religiosos y otras manifestaciones sociales	48,950.00
2.4.4.1	Mantenimiento y Reparación de Instalaciones para servicios religiosos	48,950.00
2.5	Educación	2,092,700.00
2.5.1	Educación Básica	2,024,000.00
2.5.1.1	Acciones relacionadas con el fomento, prestación, regulación, seguimiento y evaluación de los servicios de educación básica	36,500.00
2.5.1.2	Desarrollo de la infraestructura en espacios educativos: Preescolar, Primaria y Secundaria	1,987,500.00
2.5.2	Educación Media Superior	0.00
2.5.2.1	Educación Media Superior	0.00
2.5.3	Educación Superior	0.00
2.5.3.1	Educación Superior	0.00
2.5.6	Otros Servicios Educativos y Actividades Inherentes	68,700.00
2.5.6.1	Otros Servicios Educativos y Actividades Inherentes	68,700.00
2.6	Protección Social	471,300.00
2.6.3	Familia e Hijos	0.00
2.6.3.1	Familia e Hijos	0.00
2.6.5	Alimentación y Nutrición	124,000.00
2.6.5.1	Programas de distribución y dotación de alimentos y bienes básicos de consumo	124,000.00
2.6.6	Apoyo Social para la Vivienda	0.00
2.6.6.1	Apoyo Social para la Vivienda	0.00

2.6.7	Indígenas	174,000.00
2.6.7.1	Indígenas	174,000.00
2.6.8	Otros Grupos Vulnerables	102,000.00
2.6.8.1	Albergues	0.00
2.6.8.2	Servicios comunitarios	102,000.00
2.6.9	Otras de Seguridad Social y Asistencia Social	71,300.00
2.6.9.1	Otras de Seguridad Social y Asistencia Social	71,300.00
2.7.1	Otros Asuntos Sociales	0.00
2.7.1.1	Otros Asuntos Sociales	0.00
3	Desarrollo Económico	2,269,150.00
3.1	Asuntos Económicos, Comerciales y Laborables en General	234,000.00
3.1.1	Asuntos Económicos, Comerciales en General	234,000.00
3.1.1.1	Actividades de fomento del comercio en general	234,000.00
3.2	Agropecuaria, Silvicultura, Pesca y Caza	0.00
3.2.1	Agropecuaria	0.00
3.2.1.1	Proyectos productivos agropecuarios	0.00
3.2.2	Silvicultura	0.00
3.2.2.1	Proyectos de fomento a la producción y comercialización de silvicultura	0.00
3.2.2.2	Fomento de la producción forestal	0.00
3.2.3	Acuicultura, Pesca y Caza	0.00
3.2.3.1	Proyectos de fomento a la producción y comercialización de pesca y caza	0.00
3.2.3.2	Construcción, conservación y mantenimiento de la infraestructura pesquera y sistemas acuícolas	0.00
3.2.4	Agroindustrial	0.00
3.2.4.1	Proyectos de fomento a la producción y comercialización agroindustrial	0.00
3.2.5	Hidroagrícola	0.00
3.2.5.1	Infraestructura hidroagrícola	0.00
3.7	Turismo	1,888,850.00
3.7.1	Turismo	1,888,850.00
3.7.1.1	Fomento turístico	179,850.00
3.7.1.2	Infraestructura turística	1,020,000.00
3.7.1.3	Regulación de servicios turísticos y ecoturismo	689,000.00
3.7.1.4	Prestación de servicios turísticos	0.00
3.8	Ciencia, Tecnología e Innovación	146,300.00
3.8.4	Innovación	146,300.00
3.8.4.4	Organización del área de trabajo	146,300.00
3.9	Otras Industrias y Otros Asuntos Económicos	0.00
3.9.3	Otros Asuntos Económicos	0.00
3.9.3.1	Otros Asuntos Económicos	0.00
4	Otras	3.00
4.1	Transacciones de la Deuda Pública/Costo Financiero de la Deuda	2.00
4.1.1	Deuda Pública interna	2.00
4.1.1.1	Intereses de la Deuda	1.00
4.1.1.2	Comisiones y Gastos de la Deuda	1.00
4.4	Adeudos de Ejercicios Fiscales Anteriores	1.00
4.4.1	Adeudos de Ejercicios Fiscales Anteriores	1.00
4.4.1.1	Adeudos de Ejercicios Fiscales Anteriores	1.00

ARTÍCULO 7.- De conformidad con lo establecido en el artículo 61, fracción II, inciso c), de la Ley General de Contabilidad Gubernamental, el presupuesto en su Clasificación por Tipo de Gasto se asigna de la siguiente manera:

CLASIFICACIÓN POR TIPO DE GASTO	IMPORTE
Total	28,254,825.57
Gasto Corriente	10,240,625.00
Capítulo 1000 SERVICIOS PERSONALES	3,447,615.00
Capítulo 2000 MATERIALES Y SUMINISTROS	2,134,460.00
Capítulo 3000 SERVICIOS GENERALES	4,290,550.00
Capítulo 4000 TRANSFERENCIAS, ASIGNACIONES, SUBSIDIOS Y OTRAS AYUDAS	368,000.00
Gasto de Capital	18,014,196.57
Capítulo 1000 SERVICIOS PERSONALES	0.00
Capítulo 2000 MATERIALES Y SUMINISTROS	0.00
Capítulo 3000 SERVICIOS GENERALES	0.00
Capítulo 5000 BIENES MUEBLES, INMUEBLES E INTANGIBLES	1,829,350.00
Capítulo 6000 INVERSIÓN PÚBLICA	16,184,845.57
Capítulo 7000 INVERSIONES FINANCIERAS Y OTRAS PROVISIONES	1.00
Amortización de la Deuda y Disminución de Otros Pasivos	4.00
Capítulo 9000 DEUDA PÚBLICA	4.00

ARTÍCULO 8.- Conforme a lo que establece el artículo 61, fracción II, inciso a), de la Ley General de Contabilidad Gubernamental, se presenta el presupuesto de Servicios Personales y Analítico de Plazas:

SERVICIOS PERSONALES	IMPORTE
Total	3,447,615.00
PRESIDENCIA	327,850.00
SINDICATURA	225,000.00
REGIDURIA DE HACIENDA	225,000.00
REGIDURIA DE OBRAS	252,000.00
REGIDURIA DE SALUD	184,000.00
REGIDURIA DE EDUCACION	184,000.00
REGIDURIA DE CULTURA Y DEPORTES	184,000.00
TESORERIA MUNICIPAL	287,500.00
SECRETARIA MUNICIPAL	122,000.00
AGENCIAS MUNICIPALES	421,865.00
POLICÍA MUNICIPAL	1,034,400.00

ANALÍTICO DE PLAZAS			
Plaza/puesto	Número de plazas	Remuneraciones	
		De	Hasta
TESORERO MUNICIPAL	2	3,500.00	4,000.00
SECRETARIA MUNICIPAL	2	5,000.00	5,500.00
ALCALDE MUNICIPAL	2	1,000.00	1,000.00
ENCARGADA DE BIBLIOTECA	2	3,000.00	3,000.00

ENCARG. SERVICIO POSTAL	1	3,000.00	3,000.00
ENCARGADA DE BAÑOS	1	3,000.00	3,000.00
MTTO. ALUMBRADO PUBLICO	1	4,000.00	4,000.00
JARDINERO	1	4,400.00	4,400.00
ENCARGADO DE AGUA POTABLE	1	5,500.00	5,500.00
ENCARGADO DE AGUAS RESIDUALES	1	4,000.00	4,000.00
INTENDENTE	1	3,000.00	3,000.00
CHOFER DE CAMIÓN RECOLECTOR	1	7,500.00	7,500.00
OPERADOR DE RETROEXCAVADORA	1	10,640.00	10,640.00
PROFESOR DE MÚSICA	1	12,000.00	12,000.00
AGENCIA MUNICIPAL	5	10,000.00	10,000.00
ASESOR CONTABLE	1	15,000.00	18,000.00
ASESOR TÉCNICO	1	14,000.00	14,000.00
ASESOR JURÍDICO	1	10,000.00	10,000.00
POLICÍA MUNICIPAL	16	6,000.00	7,000.00
	42	124,540.00	129,540.00

Cuadro 46 Egresos Municipales de Santiago Matatlán, Tlacolula, Oaxaca.

Eficiencia y eficacia administrativa

Para el H. Ayuntamiento de Santiago Matatlán en el periodo 2014-2016, es de suma importancia ofrecer un servicio de alta calidad para sus habitantes, ejerciendo una gestión adecuada para promover una mejor calidad de vida dentro del municipio, para ello se ha dado a la tarea de diseñar un Plan Estratégico de Gestión de Recursos que permita priorizar adecuadamente las necesidades que se deben cubrir dentro del municipio para que la población acceda a mejores condiciones de vida.

Otro punto de gran importancia es el de ofrecer Servicios Administrativos más Eficientes a la Población por lo cual han decidido invertir mayor tiempo en atender a los habitantes de forma tal que sean ellos quienes definan las necesidades reales del municipio.

Coordinación Institucional

Fortalecimiento de las Relaciones Intergubernamentales

El municipio de Santiago Matatlán mantiene buenas relaciones con los municipios vecinos y con sus agencias y núcleos rurales de manera general.

Así mismo Santiago Matatlán es un municipio que se destaca por atender los llamados de las diversas instancias estatales y federales, el contribuir y participar de manera oportuna en los diversos programas con la finalidad de buscar una mejor calidad de vida para los habitantes del mismo.

Presencia de Instituciones en el Municipio

Dentro del municipio de Santiago Matatlán se encuentran instituciones federales y estatales, a través de oficinas y diferentes programas como se muestra el siguiente cuadro.

INSTITUCIÓN	PROGRAMAS	OBJETIVO PRINCIPAL	ÁRE DE COBERTURA
SEDER	SOPORTE	tiene por objetivo, incorporar a las Unidades de Producción Rural (UPR) y grupos prioritarios en forma organizada a la apropiación del valor agregado, promoviendo sinergias, entre las organizaciones, redes económicas y de servicios financieros rurales, para fortalecer procesos de participación y de autogestión que permitan un mayor poder de negociación y posicionamiento de sus empresas y organizaciones.	A todos los municipios
SAGARPA	ALIANZA PARA EL CAMPO	Generar propuestas para mejorar programas, enfoques y visión del desarrollo rural integral incrementando el nivel de capitalización de las unidades de producción rural de menor desarrollo relativo.	Tendrán una aplicación de carácter nacional, regional y estatal
SEDESOL	OPORTUNIDADES	Apoyar a las familias que viven en condición de pobreza extrema con el fin de potenciar las capacidades de sus miembros y	Las localidades con habitantes, de alta y muy alta marginación.

		ampliar sus alternativas para alcanzar mejores niveles de bienestar, a través del mejoramiento de opciones en educación, salud y alimentación.	
SEDESOL	OPCIONES PRODUCTIVAS	Contribuir al desarrollo de las personas en condiciones de pobreza y de marginación y del territorio de las microrregiones, a partir de apoyar la identificación de modelos productivos viables y sustentables, la formación de capacidades humanas, técnicas y empresariales, de capital social Contribuir al desarrollo de las personas en condiciones de pobreza y de marginación y del territorio de las microrregiones, a partir de apoyar la	Las localidades que se encuentran preferentemente en las microrregiones, las cuales se pueden consultar en los sitios: www.microrregiones.gob.mx http://cat.microrregiones.gob.mx
SSA	SEGURO POPULAR	Lograr el acceso universal a servicios de salud de calidad.	A todos los niños nacidos después del 2006
SRA	PROMUSAG	Promover la integración económico-productiva de las mujeres del sector agrario, mediante el apoyo a "Proyectos Productivos" social, técnica, económica, financiera y comercialmente viables.	A la población femenina que habita en los "núcleos agrarios" del medio rural, en cobertura nacional,
DIF ESTATAL	UNIDADES MÓVILES	Proporcionar a los habitantes de todos los municipios servicios médicos, legales, productivos.	A todos los habitantes

Cuadro 347 Instituciones que interactúan en el municipio mediante programas que promueven la calidad de vida de la población

Los actores sociales del Municipio de Santiago Matatlán, se constituyen a partir del nombramiento de los representantes de la comunidad, de acuerdo a los diferentes rubros como: Comité de escuelas, de Obras, Oportunidades, Salud, Museo Comunitario, Panteón, representantes de Barrios y Colonias, representantes Agrarios, Organizaciones económicas, etc. Así como la Autoridad Municipal. Dichos representantes de la sociedad, son nombrados en su mayoría por Asambleas en donde generalmente participa toda la comunidad.

Localidad	No.	Organización	Integrantes del comité	Figura Jurídica	Duración en el cargo años	Relación Institucional
Santiago Matatlán	1	H. Ayuntamiento	12	H. Ayuntamiento	3	Gobierno Estatal y Federal
San Pablo Güila	2	Agencia Municipal	10	Agencia Municipal	1	Gobierno Municipal, Estatal y Federal
Rancho blanco	3	Agencia Municipal	8	Agencia Municipal	1	Gobierno Municipal, Estatal y Federal
Núcleo rural San	4	Agencia Municipal	5	Agencia Municipal	1	Gobierno Municipal, Estatal y Federal
Núcleo rural el Colorado Güila	5	Agencia Municipal	5	Agencia Municipal	1	Gobierno Municipal, Estatal y Federal
Núcleo rural Tierra blanca Güila	6	Agencia Municipal	5	Agencia Municipal	1	Gobierno Municipal, Estatal y Federal
Santiago Matatlán	7	Comité del DIF	10	H. Ayuntamiento	3	Municipio, DIF Estatal y Federal, SEDESOL
Santiago Matatlán	8	Comisariado de bienes comunales	8	Comisariado de bienes comunales	3	SEDER, SAGARPA, SRA
Santiago Matatlán	9	Comisariado de bienes ejidales	8	Comisariado de bienes ejidales	3	SEDER, SAGARPA, SRA
San Pablo Güila	10	Comisariado de bienes ejidales	8	Comisariado de bienes ejidales	3	SSA, SEDESOL (OPORTUNIDADES)
Santiago Matatlán	11	Comité del Centro de salud	5	Comité	3	Municipio, SSA
Santiago Matatlán	12	Comité del panteón	5	Comité	3	Municipio, SSA, CNA
Santiago Matatlán	13	Comité del agua potable	5	Comité	3	Relación Institucional
Santiago Matatlán	14	Musas de Matatlán organización de la tuna y el nopal	2	Grupo de trabajo	Indefinido o	Municipio, IEEPO
Santiago Matatlán	15	Comité de padres de familia de la Telesecundaria	6	Comité de padres de familia	3	Municipio, IEEPO
Santiago Matatlán	16	Comité de padres de familia del jardín de niños Jesús Terán	6	Comité de padres de familia	3	Municipio, IEEPO
Santiago Matatlán	17	Comité de padres de familia de la escuela	6	Comité de padres de familia	3	
Santiago Matatlán	18	Comité de padres de familia del jardín de niños Baalgui	6	Comité de padres de familia	3	Municipio, IEEPO

Santiago Matatlán	19	Comité de padres de familia de la secundaria general Matatlán	6	Comité de padres de familia	3	
Santiago Matatlán	20	Comité de padres de familia de la escuela primaria Benemérito de las Américas	6	Comité de padres de familia	3	Municipio, IEEPO
San Pablo Güila	21	Comité de la Escuela Primaria Bilingüe "Andrés Quintana Roo"	6	Comité de padres de familia	3	Agencia, IEEPO
San Pablo Güila	22	Comité de la Escuela Primaria "Agustín Melgar"	6	Comité de padres de familia	3	Agencia, IEEPO
San Pablo Güila	23	Comité del Jardín Preescolar "Benito Juárez"	6	Comité de padres de familia	3	Agencia, IEEPO
San Pablo Güila	24	Comité de la Escuela Secundaria Técnica núm. 108	6	Comité de padres de familia	3	Agencia, IEEPO
San Pablo Güila	25	Comité del Colegio de Bachilleres	6	Comité de padres de familia	3	Agencia, IEEPO
San Felipe Güila	26	Comité del Jardín Preescolar "Emiliano Zapata"	6	Comité de padres de familia	3	Agencia, IEEPO
San Felipe Güila	27	Escuela Primaria Bilingüe "Vicente Guerrero"	6	Comité de padres de familia	3	Agencia, IEEPO
San Felipe Güila	28	Comité de la Extensión Secundaria Núm. 108	6	Comité de padres de familia	3	Agencia, IEEPO
Rancho Colorado Güila	29	Comité del Jardín Preescolar "Margarita Maza"	6	Comité de padres de familia	3	Agencia, IEEPO
Rancho Colorado Güila	30	Comité de la Escuela Primaria "5 de Mayo"	6	Comité de padres de familia	3	Agencia, IEEPO
Rancho Blanco	31	Comité de la escuela Primaria Bilingüe "Emiliano Zapata"	6	Comité de padres de familia	3	Agencia, IEEPO
Núcleo Rural	32	Comité del Jardín	6	Comité de padres de	3	Núcleo, IEEPO

Tierra Blanca		Preescolar "Don aji"		familia		
Santiago Matatlán	35	Comité de la Colonia el Guajal	3	Comité	Indefinido o	Municipio
Santiago Matatlán	36	Comité de la Colonia el Pedregal	3	Comité	3	Municipio
Santiago Matatlán	37	Comité de la Colonia el Calvario	3	Comité	Indefinido o	Municipio
Santiago Matatlán	38	Comité de la Colonia Tres de mayo	3	Comité	Indefinido o	Municipio
Santiago Matatlán	39	Comité de la Colonia la Colorada	3	Comité		Municipio
Santiago Matatlán	40	Comité de la Colonia el	3	Comité	Indefinido o	Municipio
Santiago Matatlán	41	Comité de la Colonia Correcaminos	3	Comité	6	Municipio
Santiago Matatlán	42	Comité de la Colonia Revolución	3	Comité	6	Municipio
Santiago Matatlán	43	Comité de la Colonia Linda vista	3	Comité		Municipio
Santiago Matatlán	44	Comité de la Colonia Guieutzarein	3	Comité		Municipio
Santiago Matatlán	45	Municipio	3	Comité	Indefinido o	Municipio
Santiago Matatlán	46	Comité del Fraccionamiento Vivah 2000	3	Comité	Indefinido o	Municipio
Santiago Matatlán	47	Comité de la Colonia Dain Bkun	3	Comité	Indefinido o	Municipio
Santiago Matatlán	48	Comité de la Colonia Datz le'e	3	Comité	1 ½	Municipio
Santiago Matatlán	49	Comité de la Colonia rio del nopal	3	Comité	3	Municipio
Santiago Matatlán		Comité de la Colonia Giu Xalach	3	Comité	Indefinido o	Municipio
Santiago Matatlán		Comité de la Colonia Ejidal	3	Comité		Municipio
Santiago Matatlán		Comité de la Colonia Tierra y libertad	3	Comité		Municipio
Santiago Matatlán		Comité de la Colonia el Mirador	3	Comité	3	Municipio
Santiago Matatlán		Comité de la Colonia Guieutzarein	3	Comité	1	Municipio
Santiago Matatlán		Comité de la Colonia	3	Comité	1	Municipio

		Guishaila				
Santiago Matatlán		Frente amplio de lucha popular (mototaxis)	3	Comité	3	Municipio, Transito del Estado
Santiago Matatlán		Unión de matotaxis Santiago Matatlán A.C.	3	Asociación Civil	3	Municipio, Transito del Estado
Santiago Matatlán		Motos Panamericanos	3	Asociación Civil	3	Municipio, Transito del Estado
Santiago Matatlán	59	Sitio Morelos Taxis	3	Asociación Civil		Transito de Estado
Santiago Matatlán	60	Sitio Matatlán Taxis	3	Asociación Civil		Transito de Estado
Santiago Matatlán	61	Unión de Magueyeros	6	Organización		SEDER, SAGARPA, SE, SEDESOL, SRA

Cuadro 48 Organizaciones existentes en el municipio

Como se observa en el cuadro anterior, existen comités para gestionar, realizar y supervisar las diferentes actividades cotidianas del municipio como son el sector salud, educación, transporte, agricultura y bienestar social, aun que la mayoría de las veces estos comités no realizan adecuadamente su función por falta de tiempo ya que solo le dedican un pequeño espacio de tiempo debido a sus actividades de trabajo, pero aun así algunos como los comités de las escuelas han demostrado eficacia, otro inconveniente en algunos casos es el tiempo que estañen el cargo algunos son de solo un año por lo cual no pueden hacer mucho por sus agremiados.

Desarrollo Institucional Municipal

Expresiones de Liderazgo

La falta de oportunidades y el demandar las necesidades más necesarias, traen consigo la organización de la población para buscar de manera colectiva subsanar dichas necesidades, surgiendo de manera voluntaria los representantes de dichas personas por manifestar mayor interés, facilidad de palabra y una vocación de servir, dichas características sobresalientes lo distinguen de los demás, convirtiéndolo en un líder; estas características también son importantes para la población a la hora de nombrar a sus comités y autoridades municipales.

Los principales líderes de la comunidad son las autoridades municipales, comunales y ejidales, seguidas por los productores de mezcal y tomate.

Relaciones de Poder

Los representantes de los diversos comités, grupos económicos y autoridades municipales, son los que hasta cierto punto tienen mayor influencia en la toma de decisiones en las diversas asambleas, así mismo cuando algún de los grupos no están de acuerdo se reúnen de manera directa para subsanar la diferencia, por ello se puede decir que la relación entre estos es buena buscando siempre el beneficio colectivo.

Tendencias de Desarrollo de las Organizaciones

Los comités, asumen una actitud reactiva ante las necesidades que enfrentan, es decir buscan un interés particular, a esto se suma la falta de una figura jurídica, mayor organización y una reglamentación que mejore la calidad de servicios, es decir no se está renovando y/o mejorando constantemente; es la falta de capacitación o de curiosidad, muchas veces la razón por la cual no se es proactivo con la finalidad de afrontar con mejores herramientas, la responsabilidad tanto en el aspecto administrativo como en lo relativo al cargo. En cuanto a los grupos económicos estos solo son temporales, es decir se reúnen cuando existe la apertura de algún programa donde puedan obtener algún beneficio, además no permiten la incorporación de nuevos elementos.

Protección Civil

En Santiago Matatlán, no existe un comité o alguna forma de organización de protección civil por lo tanto, en caso de contingencias, los encargados de los comités de Bienes Comunales y Bienes Ejidales en conjunto con el cuerpo de Policía Municipal, son quienes velan por la seguridad en general del municipio.

Matriz de Consistencia de Planeación Municipal

OBJETIVO PMD	PROBLEMÁTICA IDENTIFICADA	TIEMPO EN QUE PRETENDE REALIZAR LA OBRA	LOCALIDAD	NOMBRE DEL PROGRAMA, PROYECTO O ACCIÓN	NÚM. DE BENEFICIARIOS	FUENTE DE FINANCIAMIENTO	PERIODO DE EJECUCIÓN	MONTO DEFINITIVO
FALTA DE APROVECHAMIENTO DE LOS RECURSOS MUNICIPALES								
MEJORAR LA CAPACIDAD DE GESTIÓN DE RECURSOS	DEFICIENCIAS EN LA GESTIÓN DE RECURSOS	3 AÑOS	SANTIAGO MATATLÁN	2% PROGRAMA DE DESARROLLO INSTITUCIONAL	9198	R33: FISDMDF-2014	ENERO 2014 - DICIEMBRE 2016	\$ 363,198.29
EVALUACIÓN Y CONTROL DE LOS PROYECTOS CONCRETADOS	FALTA DE CONTINUIDAD PARA LOGRAR LOS OBJETIVOS	3 AÑOS	SANTIAGO MATATLÁN	3% GASTOS INDIRECTOS	9198	R33: FISDMDF-2014	ENERO 2014 - DICIEMBRE 2016	\$ 544,797.44
TOTAL DE LA INVERSIÓN PARA UN GOBIERNO HONESTO Y DE RESULTADOS								\$ 1,826,391.73

Cuadro 49 Matriz de consistencia Eje IV. GOBIERNO HONESTO Y DE RESULTADOS

Anexos

Matriz de Consistencia de Planeación Municipal

EJE PMD	OBJETIVO PMD	PROBLEMÁTICA IDENTIFICADA	TIEMPO EN QUE PRETENDE REALIZAR LA OBRA	LOCALIDAD	NOMBRE DEL PROGRAMA, PROYECTO O ACCIÓN	NÚM. DE BENEFICIARIOS	FUENTE DE FINANCIAMIENTO	PERIODO DE EJECUCIÓN	MONTO DEFINITIVO
FALTA DE APROVECHAMIENTO DE LOS RECURSOS MUNICIPALES									
EJE I. ESTADO DE DERECHO, GOVERNABILIDAD Y SEGURIDAD	MEJORAR LA CAPACIDAD DE GESTION DE RECURSOS	DEFICIENCIAS EN LA GESTION DE RECURSOS	3 AÑOS	SANTIAGO MATALAN	2% PROGRAMA DE DESARROLLO INSTITUCIONAL	9198	R33: FIS MDF-2014	ENERO 2014 - DICIEMBRE 2016	\$363,198.29
	EVALUACION Y CONTROL DE LOS PROYECTOS CONCRETADOS	FALTA DE CONTINUIDAD PARA LOGRAR LOS OBJETIVOS	3 AÑOS	SANTIAGO MATATLÁN	3% GASTOS INDIRECTOS	9198	R33: FIS MDF-2014	ENERO 2014 - DICIEMBRE 2016	\$544,797.44
INFRAESTRUCTURA Y EQUIPO DEFICIENTE DE LOS BIENES MUNICIPALES									
EJE I. ESTADO DE DERECHO, GOVERNABILIDAD Y SEGURIDAD	FORTALECIMIENTO DE LA SEGURIDAD PUBLICA	INSEGURIDAD CRECIENTE EN TODAS NUESTRAS COMUNIDADES	1 AÑO	RANCHO SAN FELIPE	ADQUISICION DE UNA PATRULLA PARA LA SEGURIDAD PUBLICA DE LA POBLACION		FORTAMUN Y DTFD EJERCICIO 2014	ENERO - DICIEMBRE 2014	\$450,000.00
	FORTALECIMIENTO DE LA CAPACIDAD DE GESTION COMO AUXILIARES DE LA ADMINISTRACION MUNICIPAL	ALTOS COSTOS EN TRANSPORTACION Y TIEMPO DE GESTION COMO AUXILIARES EN LA ADMINISTRACION MUNICIPAL	1 AÑO	RANCHO SAN FELIPE	ADQUISICIÓN DE UN VEHÍCULO OFICIAL PARA LA AGENCIA DE POLICÍA MUNICIPAL		FORTAMUN Y DTFD EJERCICIO 2014	ENERO - DICIEMBRE 2014	\$450,000.00
TOTAL DE LA INVERSIÓN PARA EL DERECHO, GOVERNABILIDAD Y SEGURIDAD									\$1,826,391.73
EJE PDM	OBJETIVO PMD	PROBLEMÁTICA IDENTIFICADA	TIEMPO EN QUE PRETENDE REALIZAR LA OBRA	LOCALIDAD	NOMBRE DEL PROGRAMA, PROYECTO O ACCIÓN	NÚM. DE BENEFICIARIOS	FUENTE DE FINANCIAMIENTO	PERIODO DE EJECUCIÓN	MONTO DEFINITIVO
EJE II. CRECIMIENTO ECONÓMICO, COMPETITIVIDAD Y EMPLEO	MEJORAR LOS ESPACIOS PARA EL DESARROLLO ECONÓMICO	NUESTRA POBLACIÓN CAMPESINA Y PRODUCTORA CARECE DE ESPACIOS	3 AÑOS	SAN PABLO GÜILA	CONSTRUCCIÓN DE UN MERCADO MUNICIPAL	—	FORTAMUN Y DTFD EJERCICIO 2014	ENERO 2014 - DICIEMBRE 2016	\$6,800,000.00

Plan Municipal de Desarrollo, Santiago Matatlán, Tlacolula Oaxaca 2014-2016

		SALUDABLES PARA EXPENDER SUS PRODUCTOS Y DESARROLLAR LA ECONOMÍA							
TOTAL DE LA INVERSIÓN PARA EL DESARROLLO ECONÓMICO, COMPETITIVIDAD Y EMPLEO									\$6,800,000.00
	OBJETIVO PMD	PROBLEMÁTICA IDENTIFICADA	TIEMPO	LOCALIDAD	NOMBRE DEL PROGRAMA, PROYECTO O ACCIÓN	NÚM. DE BENEFICIARIOS	FUENTE DE FINANCIAMIENTO	PERIODO DE EJECUCIÓN	MONTO DEFINITIVO
ESCASES DE AGUA POTABLE									
EJE III. DESARROLLO SOCIAL Y HUMANO	DISMINUIR EL ÍNDICE DE REZAGO SOCIAL	VIVIENDAS NO DISPONEN DE LA RED DE AGUA ENTUBADA	1 AÑOS	SAN PABLO GÜILA	CONSTRUCCIÓN DE LA RED DE AGUA POTABLE EN EL CENTRO DE LA POBLACIÓN	402	R33: FISMDF-2014	ENERO - DICIEMBRE 2014	\$750,000.00
	DISMINUIR EL ÍNDICE DE REZAGO SOCIAL	VIVIENDAS NO DISPONEN DE LA RED DE AGUA ENTUBADA	1 AÑOS	SAN PABLO GÜILA	AMPLIACIÓN DE LA RED DE AGUA POTABLE	2000	R33: FISMDF-2014	ENERO - DICIEMBRE 2014	\$500,000.00
	DISMINUIR EL ÍNDICE DE REZAGO SOCIAL	VIVIENDAS NO DISPONEN DE LA RED DE AGUA ENTUBADA	1 AÑOS	SANTIAGO MATATLÁN	AMPLIACIÓN DE RED DE AGUA POTABLE	250	R33: FISMDF-2014	ENERO - DICIEMBRE 2014	\$175,000.00
	DISMINUIR EL ÍNDICE DE REZAGO SOCIAL	FALTA DE INFRAESTRUCTURA EN LOS SERVICIOS DE ABASTECIMIENTO DE AGUA	1 AÑO	SAN PABLO GÜILA	CONSTRUCCIÓN DE TANQUE DE DISTRIBUCIÓN DE AGUA POTABLE	2000	R33: FISMDF-2014	ENERO - DICIEMBRE 2014	\$480,000.00
	EVITAR QUE SE INCREMENTE EL REZAGO DE SERVICIOS DE AGUA ENTUBADA	DEFICIENCIA EN LOS SERVICIOS EXISTENTES	1 AÑO	SAN PABLO GÜILA	MANTENIMIENTO DE POZO SEMIPROFUNDO EN EL CENTRO DE LA POBLACIÓN	1100	R33: FISMDF-2014	ENERO - DICIEMBRE 2014	\$88,000.00
	DISMINUIR EL ÍNDICE DE REZAGO SOCIAL	VIVIENDAS NO DISPONEN DE LA RED DE AGUA ENTUBADA	1 AÑOS	SANTIAGO MATATLÁN	AMPLIACIÓN DE LA RED DE AGUA POTABLE	73	R33: FISMDF-2014	ENERO - DICIEMBRE 2014	\$3,800,000.00
	CONSERVACIÓN DE FUENTES DE ABASTECIMIENTO DE AGUA	SE DETECTARON RIESGOS POR FALLAS ESTRUCTURALES EN LA CORTINA DE LA PRESA	3 AÑOS	SANTIAGO MATATLÁN	REHABILITACIÓN DE LA PRESA LAS CANTERAS	3524	FORTAMUN Y DTFD EJERCICIO 2014	ENERO 2014 - DICIEMBRE 2016	\$24,000,000.00

Plan Municipal de Desarrollo, Santiago Matatlán, Tlacolula Oaxaca 2014-2016

FALTA DE INFRAESTRUCTURA FÍSICA EN LOS CENTROS EDUCATIVOS									
EJE III. DESARROLLO SOCIAL Y HUMANO	DISMINUIR EL ÍNDICE DE REZAGO EDUCATIVO	FALTA INFRAESTRUCTURA FÍSICA EN LOS SERVICIOS EDUCATIVOS	1 AÑO	SAN PABLO GÜILA	CONSTRUCCIÓN DE 3 AULAS DE LA ESCUELA ANDRÉS QUINTANAR ROO	75	R33: FIS MDF-2014	ENERO - DICIEMBRE 2014	\$855,000.00
	DISMINUIR EL ÍNDICE DE REZAGO EDUCATIVO	FALTA INFRAESTRUCTURA FÍSICA EN LOS SERVICIOS EDUCATIVOS	1 AÑO	SANTIAGO MATATLÁN	CONSTRUCCIÓN DE UN AULA	25	R33: FIS MDF-2014	ENERO - DICIEMBRE 2014	\$238,000.00
	DISMINUIR EL ÍNDICE DE REZAGO EDUCATIVO	FALTA INFRAESTRUCTURA FÍSICA EN LOS SERVICIOS EDUCATIVOS	1 AÑO	SANTIAGO MATATLÁN	CONSTRUCCIÓN DE SANITARIOS EN LA ESCUELA TELESECUNDARIA NÚM. 37	80	R33: FIS MDF-2014	ENERO - DICIEMBRE 2014	\$680,000.00
	DISMINUIR EL ÍNDICE DE REZAGO EDUCATIVO	FALTA INFRAESTRUCTURA FÍSICA EN LOS SERVICIOS EDUCATIVOS	1 AÑO	SANTIAGO MATATLÁN	CONSTRUCCIÓN DE UN AULA	25	R33: FIS MDF-2014	ENERO - DICIEMBRE 2014	\$280,000.00
	DISMINUIR EL ÍNDICE DE REZAGO EDUCATIVO	FALTA INFRAESTRUCTURA FÍSICA EN LOS SERVICIOS EDUCATIVOS	1 AÑO	SANTIAGO MATATLÁN	CONSTRUCCIÓN DE DOS AULAS	50	R33: FIS MDF-2014	ENERO - DICIEMBRE 2014	\$560,000.00
	DISMINUIR EL ÍNDICE DE REZAGO EDUCATIVO	FALTA INFRAESTRUCTURA FÍSICA EN LOS SERVICIOS EDUCATIVOS	1 AÑO	SANTIAGO MATATLÁN	CONSTRUCCIÓN DE COMEDOR ESCOLAR	40	R33: FIS MDF-2014	ENERO - DICIEMBRE 2014	\$250,000.00
	MEJORAMIENTO DE ESPACIOS EDUCATIVOS DE CALIDAD	LAS INCLEMENCIAS DEL TIEMPO CASTIGAN A LA POBLACIÓN INFANTIL EN EL DESARROLLO DE SUS ACTIVIDADES COTIDIANAS	1 AÑO	RANCHO SAN FELIPE	TECHADO DE LA CANCHA DE BASQUET BALL EN LA ESCUELA PRIMARIA BRÍGIDA GARCÍA CON CLAVE 20DPR1309F		FORTAMUN Y DTF EJERCICIO 2014	ENERO - DICIEMBRE 2014	\$792,000.00
INFRAESTRUCTURA DE SALUD INSUFICIENTE									
EJE III. DESARROLLO SOCIAL Y HUMANO	DISMINUIR EL REZAGO EN DERECHOHABIENCIA A LOS SERVICIOS DE SALUD	CARENCIA DE SERVICIOS MÉDICOS BÁSICOS	3 AÑOS	TIERRA BLANCA	CONSTRUCCIÓN DE CENTRO DE SALUD	250	R33: FIS MDF-2014	ENERO 2014 - DICIEMBRE 2016	\$2,000,000.00
	DISMINUIR EL ÍNDICE	CARENCIA DE	3 AÑOS	RANCHO SAN FELIPE	AMPLIACIÓN DEL	1831	R33:	ENERO	\$450,000.00

Plan Municipal de Desarrollo, Santiago Matatlán, Tlacolula Oaxaca 2014-2016

	DE REZAGO SOCIAL	INFRAESTRUCTURA E SERVICIOS DE SALUD			CENTRO DE SALUD		FISDMF- 2014	2014 - DICIEMBRE 2016	
URBANIZACIÓN									
EJE III. DESARROLLO SOCIAL Y HUMANO	DISMINUIR GRADUALMENTE EL ÍNDICE DE REZAGO SOCIAL EXISTENTE	30% DE LA POBLACIÓN SIN ACCESO A LA RED DE ALCANTARILLADO SANITARIO EXISTENTE	1 AÑO	SANTIAGO MATATLÁN	AMPLIACIÓN DE LA RED DE DRENAJE	1130	R33: FISDMF- 2014	ENERO - DICIEMBRE 2014	\$255,000.00
	DISMINUIR GRADUALMENTE EL ÍNDICE DE REZAGO SOCIAL EXISTENTE	30% DE LA POBLACIÓN SIN ACCESO A LA RED DE ALCANTARILLADO SANITARIO EXISTENTE	3 AÑOS	SAN PABLO GÜILA	AMPLIACIÓN DE LA RED DE DRENAJE SANITARIO	2000	R33: FISDMF- 2014	ENERO 2014 - DICIEMBRE 2016	\$490,000.00
	DISMINUIR EL REZAGO EN VIVIENDAS SIN EXCUSADO/ SANITARIO	VIVIENDAS NO DISPONEN DE SERVICIOS SANITARIOS Y NO SE CUENTA CON INFRAESTRUCTURA SANITARIA	3 AÑOS	RANCHO BLANCO	CONSTRUCCIÓN DE BAÑOS ECOLÓGICOS	400	R33: FISDMF- 2014	ENERO 2014 - DICIEMBRE 2016	\$1,500,000.00
	DISMINUIR EL NUMERO DE VIVIENDAS QUE NO DISPONEN DE ENERGÍA ELÉCTRICA	VIVIENDAS SIN SERVICIOS DE ENERGÍA ELÉCTRICA	3 AÑOS	NÚCLEO RURAL EL COLORADO	AMPLIACIÓN DE LA ENERGÍA ELÉCTRICA	60	R33: FISDMF- 2014	ENERO 2014 - DICIEMBRE 2016	\$3,420,000.00
	DISMINUIR EL NUMERO DE VIVIENDAS QUE NO DISPONEN DE ENERGÍA ELÉCTRICA	VIVIENDAS SIN SERVICIOS DE ENERGÍA ELÉCTRICA	1 AÑOS	SANTIAGO MATATLÁN	INTRODUCCIÓN DE LA RED DE ENERGÍA ELÉCTRICA	167	R33: FISDMF- 2014	ENERO - DICIEMBRE 2014	\$760,000.00
	DISMINUIR EL NUMERO DE VIVIENDAS QUE NO DISPONEN DE ENERGÍA ELÉCTRICA	VIVIENDAS SIN SERVICIOS DE ENERGÍA ELÉCTRICA	3 AÑOS	RANCHO BLANCO	AMPLIACIÓN DE LA ENERGÍA ELÉCTRICA	240	R33: FISDMF- 2014	ENERO 2014 - DICIEMBRE 2016	\$1,900,000.00
	DISMINUIR EL REZAGO EN VIVIENDAS SIN EXCUSADO/ SANITARIO	VIVIENDAS NO DISPONEN DE SERVICIOS SANITARIOS Y NO SE CUENTA CON INFRAESTRUCTURA	3 AÑOS	TIERRA BLANCA	CONSTRUCCIÓN DE BAÑOS ECOLÓGICOS	250	R33: FISDMF- 2014	ENERO 2014 - DICIEMBRE 2016	\$3,000,000.00

Plan Municipal de Desarrollo, Santiago Matatlán, Tlacolula Oaxaca 2014-2016

		SANITARIA							
DISMINUIR GRADUALMENTE EL ÍNDICE DE REZAGO SOCIAL EXISTENTE	30% DE LA POBLACIÓN SIN ACCESO A LA RED DE ALCANTARILLADO SANITARIO EXISTENTE	1 AÑO	SANTIAGO MATATLÁN	AMPLIACIÓN DE RED DE DRENAJE SANITARIO	60	R33: FIS MDF-2014	ENERO - DICIEMBRE 2014	\$336,000.00	
DISMINUIR EL NUMERO DE VIVIENDAS QUE NO DISPONEN DE ENERGÍA ELÉCTRICA	VIVIENDAS SIN SERVICIOS DE ENERGÍA ELÉCTRICA	3 AÑOS	SAN PABLO GÜILA	AMPLIACIÓN DE LA ENERGÍA ELÉCTRICA (EN DIFERENTES PUNTOS DE LA POBLACIÓN)	2000	R33: FIS MDF-2014	ENERO 2014 - DICIEMBRE 2016	\$3,800,000.00	
DISMINUIR EL REZAGO EN VIVIENDAS SIN EXCUSADO/ SANITARIO	VIVIENDAS NO DISPONEN DE SERVICIOS SANITARIOS Y NO SE CUENTA CON INFRAESTRUCTURA SANITARIA	3 AÑOS	RANCHO SAN FELIPE	CONSTRUCCIÓN DE 200 BAÑOS ECOLÓGICOS (BIODIGESTORES)	200	R33: FIS MDF-2014	ENERO 2014 - DICIEMBRE 2016	\$6,000,000.00	
DISMINUIR EL NUMERO DE VIVIENDAS QUE NO DISPONEN DE ENERGÍA ELÉCTRICA	VIVIENDAS SIN SERVICIOS DE ENERGÍA ELÉCTRICA	3 AÑOS	RANCHO SAN FELIPE	AMPLIACIÓN DE LA RED DE ENERGÍA ELÉCTRICA	450	R33: FIS MDF-2014	ENERO 2014 - DICIEMBRE 2016	\$3,800,000.00	
DISMINUIR GRADUALMENTE EL ÍNDICE DE REZAGO SOCIAL EXISTENTE	30% DE LA POBLACIÓN SIN ACCESO A LA RED DE ALCANTARILLADO SANITARIO EXISTENTE	1 AÑO	GUIEUZAREIN	INTRODUCCIÓN DE LA RED DE DRENAJE SANITARIO EN LA CALLE FLORES MAGÓN	75	R33: FIS MDF-2014	ENERO - DICIEMBRE 2014	\$294,000.00	
DISMINUIR EL NUMERO DE VIVIENDAS QUE NO DISPONEN DE ENERGÍA ELÉCTRICA	VIVIENDAS SIN SERVICIOS DE ENERGÍA ELÉCTRICA	1 AÑO	GUIEUZAREIN	AMPLIACIÓN DE LA RED DE ENERGÍA ELÉCTRICA EN LA CALLE FLORES MAGÓN	1198	R33: FIS MDF-2014	ENERO - DICIEMBRE 2014	\$760,000.00	
DISMINUIR GRADUALMENTE EL ÍNDICE DE REZAGO SOCIAL EXISTENTE	30% DE LA POBLACIÓN SIN ACCESO A LA RED DE ALCANTARILLADO SANITARIO EXISTENTE	1 AÑO	SANTIAGO MATATLÁN	AMPLIACIÓN DE LA RED DE DRENAJE SANITARIO EN DIFERENTES CALLES	69	R33: FIS MDF-2014	ENERO - DICIEMBRE 2014	\$714,000.00	
DISMINUIR EL	VIVIENDAS SIN	1 AÑOS	SANTIAGO MATATLÁN	AMPLIACIÓN DE	45	R33:	ENERO -	\$950,000.00	

Plan Municipal de Desarrollo, Santiago Matatlán, Tlacolula Oaxaca 2014-2016

NUMERO DE VIVIENDAS QUE NO DISPONEN DE ENERGÍA ELÉCTRICA	SERVICIOS DE ENERGÍA ELÉCTRICA			LA RED DE ENERGÍA ELÉCTRICA		FISDMDF-2014	DICIEMBRE 2014	
DISMINUIR GRADUALMENTE EL ÍNDICE DE REZAGO SOCIAL EXISTENTE	30% DE LA POBLACIÓN SIN ACCESO A LA RED DE ALCANTARILLADO SANITARIO EXISTENTE	1 AÑO	SANTIAGO MATATLÁN	AMPLIACIÓN DE LA RED DE DRENAJE SANITARIO EN LA CALLE EL GUAJAL	77	R33: FISDMDF-2014	ENERO - DICIEMBRE 2014	\$756,000.00
DISMINUIR GRADUALMENTE EL ÍNDICE DE REZAGO SOCIAL EXISTENTE	30% DE LA POBLACIÓN SIN ACCESO A LA RED DE ALCANTARILLADO SANITARIO EXISTENTE	1 AÑO	SANTIAGO MATATLÁN	AMPLIACIÓN DE RED DE DRENAJE	90	R33: FISDMDF-2014	ENERO - DICIEMBRE 2014	\$378,000.00
DISMINUIR EL NUMERO DE VIVIENDAS QUE NO DISPONEN DE ENERGÍA ELÉCTRICA	VIVIENDAS SIN SERVICIOS DE ENERGÍA ELÉCTRICA	3 AÑOS	SANTIAGO MATATLÁN	AMPLIACIÓN DE ENERGÍA ELÉCTRICA, CALLE ARTICULO 27, PRIV. DE MOJONERA Y SÍMBOLOS PATRIOS Y PANCHO VILLA Y PRIV. DE LOS ÁNGELES	200	R33: FISDMDF-2014	ENERO 2014 - DICIEMBRE 2016	\$3,040,000.00
DISMINUIR GRADUALMENTE EL ÍNDICE DE REZAGO SOCIAL EXISTENTE	30% DE LA POBLACIÓN SIN ACCESO A LA RED DE ALCANTARILLADO SANITARIO EXISTENTE	1 AÑO	SANTIAGO MATATLÁN	AMPLIACIÓN DE LA RED DE DRENAJE SANITARIO	150	R33: FISDMDF-2014	ENERO - DICIEMBRE 2014	\$420,000.00
DISMINUIR GRADUALMENTE EL ÍNDICE DE REZAGO SOCIAL EXISTENTE	30% DE LA POBLACIÓN SIN ACCESO A LA RED DE ALCANTARILLADO SANITARIO EXISTENTE	1 AÑO	DAINZU (CORRECAMINOS)	CONSTRUCCIÓN DE LA RED DE DRENAJE SANITARIO	40	R33: FISDMDF-2014	ENERO - DICIEMBRE 2014	\$715,000.00
DISMINUIR GRADUALMENTE EL ÍNDICE DE REZAGO SOCIAL EXISTENTE	30% DE LA POBLACIÓN SIN ACCESO A LA RED DE	1 AÑO	SANTIAGO MATATLÁN	AMPLIACIÓN DE LA RED DE DRENAJE SANITARIO	60	R33: FISDMDF-2014	ENERO - DICIEMBRE 2014	\$420,000.00

Plan Municipal de Desarrollo, Santiago Matatlán, Tlacolula Oaxaca 2014-2016

		ALCANTARILLADO SANITARIO EXISTENTE							
DISMINUIR GRADUALMENTE EL ÍNDICE DE REZAGO SOCIAL EXISTENTE		30% DE LA POBLACIÓN SIN ACCESO A LA RED DE ALCANTARILLADO SANITARIO EXISTENTE	1 AÑO	RIO DEL NOPAL (BARRIO DEL PIRÚ)	AMPLIACIÓN DE RED DE DRENAJE SANITARIO	40	R33: FIS MDF-2014	ENERO - DICIEMBRE 2014	\$1,008,000.00
DISMINUIR GRADUALMENTE EL ÍNDICE DE REZAGO SOCIAL EXISTENTE		30% DE LA POBLACIÓN SIN ACCESO A LA RED DE ALCANTARILLADO SANITARIO EXISTENTE	1 AÑO	LA COLORADA	AMPLIACIÓN DE LA RED DE DRENAJE SANITARIO	137	R33: FIS MDF-2014	ENERO - DICIEMBRE 2014	\$1,092,000.00
MEJORAR LAS VÍAS DE COMUNICACIÓN COMO HERRAMIENTA PARA EL DESARROLLO		FALTA DE COMUNICACIÓN TERRESTRE EN TEMPORADA DE LLUVIAS	1 AÑO	RANCHO SAN FELIPE	CONSTRUCCIÓN DE UN PUENTE VEHICULAR	1831	FORTAMUN Y DTF EJERCICIO 2014	ENERO - DICIEMBRE 2014	\$5,034,625.41
MEJORAR LAS VÍAS DE COMUNICACIÓN COMO HERRAMIENTA PARA EL DESARROLLO		FALTA DE COMUNICACIÓN TERRESTRE EN TEMPORADA DE LLUVIAS	1 AÑO	SANTIAGO MATATLÁN	CONSTRUCCIÓN DE ALCANTARILLA DE LOSA EN LA CALLE 20 DE NOVIEMBRE	126	FORTAMUN Y DTF EJERCICIO 2014	ENERO - DICIEMBRE 2014	\$650,000.00
MEJORAR LAS VÍAS DE COMUNICACIÓN COMO HERRAMIENTA PARA EL DESARROLLO		DEFICIENCIA PARA EL TRANSITO PEATONAL Y VEHICULAR EN TEMPORADA DE LLUVIAS	1 AÑO	SANTIAGO MATATLÁN	PAVIMENTACIÓN CON CONCRETO HIDRÁULICO DE LA CALLE CAMINO A LA PRESA	250	FORTAMUN Y DTF EJERCICIO 2014	ENERO - DICIEMBRE 2014	\$1,650,000.00
MEJORAR LAS VÍAS DE COMUNICACIÓN COMO HERRAMIENTA PARA EL DESARROLLO		DEFICIENCIA PARA EL TRANSITO PEATONAL Y VEHICULAR EN TEMPORADA DE LLUVIAS	1 AÑO	SANTIAGO MATATLÁN	PAVIMENTACIÓN CON CONCRETO HIDRÁULICO DE CALLES DIVERSAS	600	FORTAMUN Y DTF EJERCICIO 2014	ENERO - DICIEMBRE 2014	\$3,300,000.00
MEJORAR LAS VÍAS DE COMUNICACIÓN COMO HERRAMIENTA PARA EL DESARROLLO		DEFICIENCIA PARA EL TRANSITO PEATONAL Y VEHICULAR EN TEMPORADA DE LLUVIAS	1 AÑO	SANTIAGO MATATLÁN	PAVIMENTACIÓN CON CONCRETO HIDRÁULICO DE LA CALLE CUITLAHUAC	45	FORTAMUN Y DTF EJERCICIO 2014	ENERO - DICIEMBRE 2014	\$880,000.00
MEJORAR LAS VÍAS DE COMUNICACIÓN		DEFICIENCIA PARA EL TRANSITO	1 AÑO	SANTIAGO MATATLÁN	PAVIMENTACIÓN CON CONCRETO	54	FORTAMUN Y DTF	ENERO - DICIEMBRE	\$990,000.00

Plan Municipal de Desarrollo, Santiago Matatlán, Tlacolula Oaxaca 2014-2016

	COMO HERRAMIENTA PARA EL DESARROLLO	PEATONAL Y VEHICULAR EN TEMPORADA DE LLUVIAS			HIDRÁULICO DE LA CALLE 2 ABRIL		EJERCICIO 2014	2014	
	MEJORAR LAS VÍAS DE COMUNICACIÓN COMO HERRAMIENTA PARA EL DESARROLLO	DEFICIENCIA PARA EL TRANSITO PEATONAL Y VEHICULAR EN TEMPORADA DE LLUVIAS	1 AÑO	SANTIAGO MATATLÁN	PAVIMENTACIÓN CON CONCRETO HIDRÁULICO DE LA CALLE LA PAZ	38	FORTAMUN Y DTFD EJERCICIO 2014	ENERO - DICIEMBRE 2014	\$1,100,000.00
	MEJORAR LAS VÍAS DE COMUNICACIÓN COMO HERRAMIENTA PARA EL DESARROLLO	FALTA DE COMUNICACIÓN TERRESTRE EN TEMPORADA DE LLUVIAS	1 AÑO	RANCHO SAN FELIPE	CONSTRUCCIÓN DE UN PUENTE VEHICULAR RANCHO SAN FELIPE	1831	FORTAMUN Y DTFD EJERCICIO 2014	ENERO - DICIEMBRE 2014	\$ -
	MEJORAR LAS VÍAS DE COMUNICACIÓN COMO HERRAMIENTA PARA EL DESARROLLO	DEFICIENCIA PARA EL TRANSITO PEATONAL Y VEHICULAR EN TEMPORADA DE LLUVIAS	1 AÑO	RANCHO SAN FELIPE	PAVIMENTACIÓN CON CONCRETO HIDRÁULICO EN LA AVENIDA PRINCIPAL		FORTAMUN Y DTFD EJERCICIO 2014	ENERO - DICIEMBRE 2014	\$2,200,000.00
	MEJORAR LAS VÍAS DE COMUNICACIÓN COMO HERRAMIENTA PARA EL DESARROLLO	CAMINOS DESTROZADOS POR LOS AGENTES ATMOSFÉRICOS	1 AÑO	SAN PABLO GÜILA	REHABILITACIÓN DE CAMINOS COSECHEROS		FORTAMUN Y DTFD EJERCICIO 2014	ENERO - DICIEMBRE 2014	\$270,000.00
	CONSTRUCCIÓN DE ESPACIOS PARA MEJORAR LA CALIDAD DE VIDA, MEJORANDO SALUD Y BIENESTAR SOCIAL	RIESGO DE DERRUMBES EN ZONAS ALEDAÑAS A LOS ESPACIOS PÚBLICOS	1 AÑO	SAN PABLO GÜILA	MUROS DE CONTENCIÓN DE LA MONUMENTAL PLAZA Z		FORTAMUN Y DTFD EJERCICIO 2014	ENERO - DICIEMBRE 2014	\$647,500.00
	MEJORAR LAS VÍAS DE COMUNICACIÓN COMO HERRAMIENTA PARA EL DESARROLLO	DEFICIENCIA PARA EL TRANSITO PEATONAL Y VEHICULAR EN TEMPORADA DE LLUVIAS	1 AÑO	SAN PABLO GÜILA	PAVIMENTACIÓN A BASE DE CONCRETO HIDRÁULICO DE LAS CALLES PALMAR, GUADALUPE VICTORIA, Y JOSÉ MARÍA MORELOS		FORTAMUN Y DTFD EJERCICIO 2014	ENERO - DICIEMBRE 2014	\$1,650,000.00
	MEJORAR LAS VÍAS DE COMUNICACIÓN COMO HERRAMIENTA PARA EL DESARROLLO	DEFICIENCIA PARA EL TRANSITO PEATONAL Y VEHICULAR EN TEMPORADA DE	2 AÑOS	TIERRA BLANCA	PAVIMENTACIÓN CON CONCRETO HIDRÁULICO DE LA AVENIDA PRINCIPAL		FORTAMUN Y DTFD EJERCICIO 2014	ENERO 2014- DICIEMBRE 2015	\$1,100,000.00

Plan Municipal de Desarrollo, Santiago Matatlán, Tlacolula Oaxaca 2014-2016

		LLUVIAS							
ESPACIOS PARA LA RECREACIÓN Y CULTURA INSUFICIENTES									
EJE III. DESARROLLO SOCIAL Y HUMANO	MANTENIMIENTO DE ESPACIOS PÚBLICOS,	DETERIORO GRADUAL DE LOS ESPACIOS PÚBLICOS	1 AÑO	SANTIAGO MATATLÁN	REMODELACIÓN DE AUDITORIO MUNICIPAL	3524	FORTAMUN Y DTFD EJERCICIO 2014	ENERO - DICIEMBRE 2014	\$650,000.00
	CONSTRUCCIÓN DE ESPACIOS PARA MEJORAR LA CALIDAD DE VIDA, CON EL DEPORTE COMO MEDIO DE SALUD Y BIENESTAR SOCIAL	FALTA DE ESPACIOS ADEUDOS PARA EL DEPORTE Y LA RECREACIÓN SOCIAL	2 AÑOS	SANTIAGO MATATLÁN	CONSTRUCCIÓN DE UNIDAD DEPORTIVA 2a ETAPA	3524	FORTAMUN Y DTFD EJERCICIO 2014	ENERO 2014- DICIEMBRE 2015	\$8,000,000.00
	CONSTRUCCION DE ESPACIOS PÚBLICOS NECESARIOS PARA EL FORTALECIMIENTO INSTITUCIONAL MUNICIPAL	FALTA DE ESPACIOS ADECUADOS PARA EL DESARROLLO MPAL	3 AÑOS	SANTIAGO MATATLÁN	CONSTRUCCÓN DE SALÓN DE USOS MÚLTIPLES	3524	FORTAMUN Y DTFD EJERCICIO 2014	ENERO 2014 - DICIEMBRE 2016	\$9,000,000.00
	DAR ALTERNATIVAS LA JUVENTUD COMO HERRAMIENTAS DE DESARROLLO HUMANO Y CULTURAL PARA MEJORAR LA CALIDAD DE VIDA	FALTA DE ALTERNATIVAS DE ACTIVIDADES PARA EL DESARROLLO CULTURAL Y MENTAL DE LA POBLACIÓN JUVENIL	1 AÑO	RANCHO SAN FELIPE	ADQUISICIÓN DE INSTRUMENTOS MUSICALES PARA LA BANDA FILARMÓNICA JUVENIL		FORTAMUN Y DTFD EJERCICIO 2014	ENERO - DICIEMBRE 2014	\$3,800,000.00
	CONSTRUCCIÓN DE ESPACIOS PARA MEJORAR LA CALIDAD DE VIDA, CON EL DEPORTE COMO MEDIO DE SALUD Y BIENESTAR SOCIAL	FALTA DE ESPACIOS ADEUDOS PARA EL DEPORTE Y LA RECREACIÓN SOCIAL	3 AÑOS	RANCHO SAN FELIPE	CONSTRUCCÓN DE LA UNIDAD DEPORTIVA DEL CRUCERO		FORTAMUN Y DTFD EJERCICIO 2014	ENERO 2014 - DICIEMBRE 2016	\$3,500,000.00
	CONSTRUCCIÓN DE ESPACIOS PARA MEJORAR LA CALIDAD DE VIDA, MEJORANDO SALUD Y BIENESTAR SOCIAL	FALTA DE ESPACIOS ADECUADOS PARA EL DEPORTE Y LA RECREACIÓN DEL SECTOR INFANTIL	2 AÑOS	SAN PABLO GÜILA	CONSTRUCCÓN DE UN PARQUE INFANTIL		FORTAMUN Y DTFD EJERCICIO 2014	ENERO 2014- DICIEMBRE 2015	\$1,000,000.00
	CONSTRUCCÓN DE	FALTA DE	3 AÑOS	SAN PABLO GÜILA	CONSTRUCCÓN		FORTAMUN	ENERO	\$8,500,000.00

Plan Municipal de Desarrollo, Santiago Matatlán, Tlacolula Oaxaca 2014-2016

	ESPACIOS PÚBLICOS NECESARIOS PARA EL FORTALECIMIENTO INSTITUCIONAL MUNICIPAL	ESPACIOS ADECUADOS PARA EL DESARROLLO INSTITUCIONAL MPAL			DE UN AUDITORIO		Y DTF EJERCICIO 2014	2014 - DICIEMBRE 2016	
TOTAL DE LA INVERSIÓN PARA DESARROLLO SOCIAL Y HUMANO									\$133,056,335.41
EJE PMD	OBJETIVO PMD	PROBLEMÁTICA IDENTIFICADA	TIEMPO EN QUE PRETENDE REALIZAR LA OBRA	LOCALIDAD	NOMBRE DEL PROGRAMA, PROYECTO O ACCIÓN	NÚM. DE BENEFICIARIOS	FUENTE DE FINANCIAMIENTO	PERIODO DE EJECUCIÓN	MONTO DEFINITIVO
INFRAESTRUCTURA Y EQUIPO DEFICIENTE DE LOS BIENES MUNICIPALES									
	FORTALECIMIENTO DE LA SEGURIDAD PUBLICA	INSEGURIDAD CRECIENTE EN TODAS NUESTRAS COMUNIDADES	1 AÑO	RANCHO SAN FELIPE	ADQUISICIÓN DE UNA PATRULLA PARA LA SEGURIDAD PUBLICA DE LA POBLACIÓN		FORTAMUN Y DTF EJERCICIO 2014	ENERO - DICIEMBRE 2014	\$450,000.00
	FORTALECIMIENTO DE LA CAPACIDAD DE GESTIÓN COMO AUXILIARES DE LA ADMINISTRACIÓN MUNICIPAL	ALTOS COSTOS EN TRANSPORTACIÓN Y TIEMPO DE GESTIÓN COMO AUXILIARES EN LA ADMINISTRACIÓN MUNICIPAL	1 AÑO	RANCHO SAN FELIPE	ADQUISICIÓN DE UN VEHÍCULO OFICIAL PARA LA AGENCIA DE POLICÍA MUNICIPAL		FORTAMUN Y DTF EJERCICIO 2014	ENERO - DICIEMBRE 2014	\$450,000.00
TOTAL DE LA INVERSIÓN PARA UN GOBIERNO HONESTO Y DE RESULTADOS									\$1,826,391.73
INVERSIÓN TOTAL									\$ 134,828,121.14

Anexo II Evidencia de Participación Ciudadana

La participación ciudadana es el conjunto de acciones o iniciativas que pretenden impulsar el desarrollo local y la democracia participativa a través de la integración de la comunidad al ejercicio de la política, para el municipio de Santiago Matatlán, la Asamblea General Comunitaria es la forma más representativa de Participación Ciudadana puesto que en estas reuniones a las que asiste la población en general se toman las decisiones que mejor convengan a la comunidad.



Figura 20 Representación de la Participación Ciudadana