

ASIA CENTRAL Y AFGANISTÁN

Los países de Asia Central están al este del Mar Caspio y al sur de los Urales y de Siberia. Son vecinos de China, Afganistán e Irán. Como región, el lugar estuvo habitado por pueblos nómádicos, siendo un área que dio paso a comerciantes y conquistadores. Actualmente hay cinco países en Asia Central y en cuatro (Kazajstán, Kirguistán, Turkmenistán y Uzbekistán) se hablan lenguas turcas. El único país donde predomina una lengua iraní o persa es Tayikistán.

El **islamismo sunita** es la religión de los cinco países mencionados. Se subdivide en cuatro escuelas principales, de acuerdo a los líderes que los inspiran: hanafí, malaquita, hafeita y hanbalí. El islamismo sunita es el que también prevalece en los países árabes, mientras que la segunda gran secta del islamismo, la **chiíta**,¹ prevalece en Irán.

1. los uzbekos: siglo XIV

A pesar de que los arqueólogos soviéticos buscaron material arqueológico para determinar el origen de los pueblos de Asia Central, la falta de documentación definitiva ha llevado a los historiadores a concluir que no hay evidencias tempranas que distingan y definan la identidad de los actuales habitantes de los países de Asia Central. En el caso de los **uzbecos**, las primeras referencias escritas sobre su existencia son del siglo XIV. Hay consenso entre los historiadores de que los guerreros **tártaros** constituyeron el primer conglomerado del pueblo uzbeko. Como a partir del siglo XV éstos se unieron a diferentes pueblos, su heterogeneidad étnica disminuyó la fortaleza del primer vínculo racial.

Los antiguos nómadas de la región conocieron la presencia de cuatro grandes imperios extranjeros: **macedonio, persa sasánida, mongol y turco**. Con Alejandro el Grande (siglo IV A.C.) llegaron ideas sobre equidad, heredadas de los filósofos griegos e incorporadas a los valores de las tribus nómadas. Con los persas se diseminó el prototipo ideal del gobernante justo. Siglos después, la generosidad y modestia de los uzbekos eran exaltados poéticamente por el escritor Ahmad binni Mahmud Yugnakiy.²

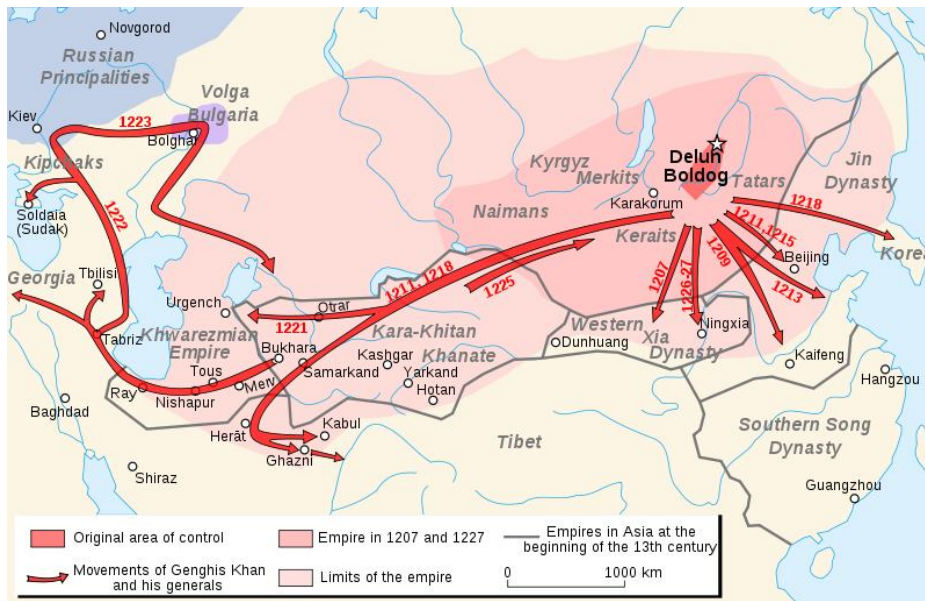
Por otra parte, la forma de pensar de las tribus se modificó cuando se incorporaron valores contrastantes al llegar **Gengis Kan** (1162-1227). Él enfatizó la obediencia estricta, en lugar de la persuasión, pues la organización de los mongoles estaba enmarcada en una sociedad jerarquizada, muy distinta a la de la sociedad centroasiática islámica que era más interactiva.

¹ La rama musulmana chiíta se subdivide en varias sectas: fatimidias, ismaelianos y drusos.

² "From the village of Yugnak, near Samarkand. . . came the poet Ahmad binni Mahmud Yugnakiy in the late twelfth or early thirteenth century, who composed a long verse work. . . (A Gift of Truths). The poem was reissued, in part and in full, by the uzbek press starting in the late 1950's and is now considered a monument of early Turkic literature, offering many pieces of advice. . . Prominent among these is generosity . . . 'If thou must praise, do praise the generous man.'" Edward Allworth, *The Modern Uzbeks. From the Fourteenth Century to the Present, A Cultural History*. Stanford, CA: Hoover Institution Press, 1990, p. 20.



Imperio Persa Sasánida (amarillo) e Imperio Bizantino (azul); http://en.wikipedia.org/wiki/File:Justinian_bizanz.png. Consulta: 2 de abril de 2011.



Imperio de Gengis Kan (izquierda), http://en.wikipedia.org/wiki/File:Genghis_Kan_empire-en.svg. Gengis Kan (derecha), http://en.wikipedia.org/wiki/Genghis_Kan. Consulta: 2 de abril de 2011.

Por otra parte **Tamerlán**, también conocido como **Timur** (1336-1405) fue un conquistador de extracción mongola-turca que arrasó las poblaciones de Asia Central y también venció a los otomanos y los mongoles. Estableció su capital en **Samarkanda**, convirtiéndola en la más espléndida de Asia Central. Posteriormente su dinastía logró un renacimiento cultural en el siglo XV, que incluyó la escuela de pintura miniaturista persa en Herat, una ciudad al sur de Samarkanda. Dicha dinastía finalizó su dominio en Asia Central en el siglo XVI, pues uno de sus descendientes, Babur, se estableció en Kabul (hoy capital de Afganistán) y luego conquistó a


Delhi, fundando una línea de emperadores de la India conocidos como los **Grandes Mogules**. Aunque de habla turca, Timur decía ser descendiente de Gengis Kan. Aunque era analfabeta, sabía mucho de historia pues en su corte tenía a un lector oficial (*qissakhan*), quien le narraba en turco (su lengua nativa) y en farsi (una variante del persa). Timur acuñó monedas como símbolo de autoridad. Controló sus tierras a base de la expansión. Sus dominios incluyeron grandes centros urbanos establecidos en los **oasis**, así como sociedades nomádicas en los alrededores desérticos, quienes conservaban sus propias costumbres. Timur está enterrado en el **mausoleo Gur-eAmir**, una de las joyas del arte islámico. Su sepulcro está hecho con una enorme piedra de jade que está rota. A su lado, y en los otros féretros, yacen algunos parientes y ayudantes. Su tumba fue abierta en 1941 y se descubrió el esqueleto de un hombre tullido en ambas extremidades derechas, alto y con bigote castaño.



Imperio Timurida (siglo XIV) (izquierda), [http://en.wikipedia.org/wiki/File:Timurid_Dynasty_821_-_873_\(AD\).png](http://en.wikipedia.org/wiki/File:Timurid_Dynasty_821_-_873_(AD).png). Monumento a Tamerlán en el pueblo donde nació, Shahrisabz, Uzbekistán (derecha), <http://en.wikipedia.org/wiki/Timur>. Consulta: 2 de abril de 2011.



Plaza del Registán en Samarkanda, Uzbekistán. http://en.wikipedia.org/wiki/File:Registan_-_Samarkand_-_15-10-2005.jpg. Consulta: 2 de abril de 2011.



Excepcional mosaico de animales con énfasis en el tigre y la imagen facial de un hombre, en la Madraza Sher-Dor, Plaza del Registán en Samarkanda, Uzbekistán; <http://en.wikipedia.org/wiki/Registan>. Consulta: 2 de abril de 2011.

En la época de Timur es que surge el nombre de los uzbekos. No respondía a una raza o grupo étnico, sino a los seguidores del **Kan Ghiyath ad-Din Muhammad Uzbek**, quien reinó en el siglo XIV (1321-1341). Era musulmán y descendiente de Gengis-Kan, por su hijo Juchi y su nieto Batú. Tenía mucho poder en el área de la Horda Dorada (los terrenos mongoles occidentales). Su centro de operaciones era el río Volga (hoy en Rusia), y su capital era Sarai. Siguiendo la costumbre de la época, las tribus nómadas que lo seguían tomaron su nombre, según puede observarse en los escritos persas, quienes los llamaban *ozbekiyan* y se referían a *ulus-i-ozbek* o “la tierra de los uzbekos.”

Algunos historiadores creen que, luego de la muerte del Kan Uzbek, las tribus migraron hacia Siberia y Kazajstán, a las **llanuras de Qipchaq**. Otros piensan que no hubo migración desde el Volga, sino que los habitantes de Qipchaq tomaron prestado el nombre del Kan Uzbek, debido a su gran reputación y a la costumbre de las tribus de hacerse llamar en honor de algún líder.

El primer líder uzbeko en adquirir prominencia fue el Kan Abul Kahyr (1412-1468), quien se estableció en Qipchaq. Tenía a su mando un pueblo muy activo, que se vio amenazado por los mongoles. Decidieron unirse a ellos para juntos atacar a Rusia (al oeste), así como a Kwarizm, el área en el delta del **río Amu Darya**, al sur del Mar Aral. En 1431 una de las incursiones de los uzbekos logró tomar la ciudad de **Urganch** (al oeste de Uzbekistán) y el kan les permitió a los guerreros llevarse tesoros de la ciudad. El Kan Khayr tomó como cuarta esposa a Rabiya Sultán Begim, la hija de Mirza Ulug Beg,³ a su vez nieto de Timur. Este matrimonio sirvió para lograr la alianza política entre la nobleza timurida y los líderes tribales uzbekos. La confederación de tribus que Abul Khayr mantenía llegó a contar con veinticuatro tribus⁴ en el norte de Asia Central. Posteriormente llegó a tener noventa y dos tribus nómadas.

³ **Mirza Ulug Beg** fundó una madrasa en Samarkanda, así como un importante observatorio astronómico.

⁴ Las veinticuatro tribus eran: Barak, Bayly, Durman, Imch, Jat, Kenagas, Khitay, Kiyat, Kurlaut, Kushchi, Manghit, Ming, Nayman, Qarluq, Qonghirat, Tangut, Taymas, Tubay, Tuman, Ugrish-Nayman, Utarchi, Uyghut, Uyshun y Yiyjan-Alman.



Puente sobre el río Amu-Darya en la ciudad de Urganj, Uzbekistán;
<http://en.wikipedia.org/wiki/File:Bridge.Amu.Darya.Urganj.jpg>. Consulta: 3 de abril de 2011.



Niños uzbekos frente a un mercado (izquierda) y cerámica de Uzbek (derecha).
<http://en.wikipedia.org/wiki/Uzbekistán>. Consulta: 2 de abril de 2011.



Músicos uzbekos en Samarkanda, tocando instrumentos de cuerda y percusión con un niño bailando la *bacha*, ca. 1905-1915 (foto de Sergei Mikhailovich Prokudin-Gorskii, 1863-1944); <http://en.wikipedia.org/wiki/Uzbekistán>.
Consulta: 2 de abril de 2011.



Dombura (instrumento de 2 cuerdas) típico de los países de Asia Central; <http://en.wikipedia.org/wiki/dombura>. Consulta: 3 de abril de 2011.

Los uzbekos adquirieron mala fama en sus incursiones militares. Se les caracterizó como opresores injustos, pérfidos e insolentes. Sin embargo, un nieto de Abul Khayr, quien se hizo llamar **Shaibán**, usando el mismo nombre que un nieto de Gengis-Kan, logró que, durante su gobernación (1500-1510) viniese a trabajar a Samarkanda el historiador persa sunita Fazlallah ibn Ruzbihan Isfahaniy. Fue así como se completó el *Libro de los invitados de Bujara*, una respetable historia de los logros e ideas del gobernante. Posteriormente este escritor trabajó para el kan Shaibanida Ubaydullan (1512-1539) y terminó un tratado sobre buen gobierno llamado *Reglas para la conducta de los soberanos* (1514), donde se incluye un recuento de la victoria de los uzbekos contra Babur, el último de los príncipes de la dinastía timurida en atacar a los uzbekos. Es interesante observar que este historiador persa escribió en *farsi*, en lugar de escribir en la lengua turca que hablaban las tribus uzbekas.⁵

Como observa Allworth, para los agregados tribales y étnicos de Asia Central, el concepto intangible del nombre puede ser la base para la supervivencia de un grupo, pero el nombre por sí solo no provee cohesión a un cuerpo de individuos. Es importante que éstos compartan valores e ideas que les sirvan de guía. Si los uzbekos de hoy quieren buscar en su pasado ese nombre y esos valores, no pueden encontrarlo antes del siglo XIV. Tampoco pueden buscar un lugar definido que puedan llamar suyo, ya que luego del siglo XV hubo migraciones hacia el sur y los uzbekos vivieron entre distintos pueblos y se mezclaron con ellos. Esta es la razón para que tengan parientes en Siberia Occidental, **Turkeistán**,⁶ el anterior kanato de Khwarazm (en el

⁵ “These authors composed in Farsi rather than in the Turkic language of the Uzbeks, which created not only a specific genre in regional historiography (that is, local history by outsiders) but conditioned the Uzbeks’ view of themselves and recorded the epithets, few complimentary, that others applied to them. . . Isfahaniy. . . referred to Uzbek-Shaybanids or employed complete circumlocutions. This noticeable reticence to employ the Uzbek designation added mystery to the Uzbeks’ frightening public image throughout the cities of Central Asia and Eastern Iran.” Allworth, *The Modern Uzbeks*, p. 11.

⁶ **Turkeistán** es un término persa que se refiere al área donde vivían los turcos. Incluye Turkeistán Occidental (hoy Turmenistán, Uzbekistán, Kirguizistán, Tadzikistán y la franja norte de Afgnistán) y Turkeistán Oriental (llamado el Turkeistán Chino y hoy la Región Autónoma de Sinkiang Uighur). También existe la **ciudad de Turkeistán** al sur de la actual Kazakistán.

Amu-Darya, entre Uzbekistán y Turkmenistán), el Emirato de **Bujara** (en Uzbekistán), Khurasan,⁷ y Kazajstán. Se puede concluir que la falta de correspondencia entre la tribu o grupo étnico de los uzbekos y los límites fronterizos impuestos por la política, han afectado el sentido de cohesión del grupo y su capacidad para la autocomprensión, aún hoy en día.



Imágenes de **Bujara**. Madrasa Mir-i-Arab (izquierda), Kalyan o Gran Minarete (centro) y mosaico con el ave fénix en el portal de la madrasa Nadir-Divan-Beghi (derecha); <http://en.wikipedia.org/wiki/Bukhara>. Consulta: 3 de abril de 2011.

2. los kazajos: a partir del siglo XV

El origen de Kazajstán es del siglo XV. Surge cuando los hermanos Janibek y Kirai se separaron de Abul Khayr, el kan uzbeko ya mencionado. Junto a sus seguidores, fueron a ocupar la tierra entre los ríos Chu y Talas en **Semiretché**. Posteriormente la expansión continuó y en el siglo XVI los kazajos ocupaban los alrededores del **Lago Balkash**, el río Syr Daria y el Mar de Aral.



Mapa de Kazajstán; http://en.wikipedia.org/wiki/File:Kazakhstan-CIA_WFB_Map.png. Consulta: 3 de abril de 2011.

⁷ **Khurasan** incluye lo que hoy es el sur de Turkmenistán y Uzbekistán, el norte de **Irán**, el noreste de **Afganistán**.

A finales del siglo XV comenzaron a usar el término “kazajo,” palabra que posiblemente viene del verbo turco *qaz* (“errar” o “vagar”). Otras teorías atribuyen el término a la palabra turca *ac* (“blanco”) o *kaz* (“ganso”), ya que la leyenda atribuye el nacimiento del primer kazajo a un ganso blanco en la estepa, que se convirtió en princesa.⁸

El geógrafo Pierre George describe a Kazak de la siguiente manera:

El Kazajstán es un país monótono. Monótono por su carencia de contrastes de relieve e incluso de declives apreciables. Monótono por la uniformidad de su topografía, muerta y seca bajo un clima que no permite que ninguno de sus ríos llegue al mar . . . Las arenas ocupan en todas partes un lugar muy grande, y la topografía varía de acuerdo con el hecho de que estas arenas hayan sido fijadas por la escasa vegetación allí existente o hayan quedado libres . . . En el **Betpak-Dala**⁹ y en el Semiretché, lo único que retiene sus arenas son las plantas indígenas como el *erkek*¹⁰ o el **saxaul**, pero, a veces, también son los pastos en aquellos lugares en que hay agua subterránea procedente de las fuentes de la montaña infiltradas a no mucha profundidad. . . La parte más pobre del Kazajstán septentrional es la región contigua al Caspio. El mar libre está allí separado de la tierra firme por varios golfos. . . cuyos intercambios con el mar son casi nulos. Son de **tres a cuatro veces más salados que el Caspio** y sus costas recuerdan las del Mar Muerto. . .¹¹



Plantas de saxaul y camellos; <http://img1.photographersdirect.com/img/18447/wm/pd2438738.jpg>. Consulta: 3 de abril de 2011.

Para llegar al verdadero desierto no hay más que traspasar la frontera meridional del Kazajstán, en el Kara.Kum. . . Al norte hay una meseta llamada del Trans-Unguz. . . compuesta por arcillas y gredas y que baja hacia el norte. Aquí es donde abundan las **hamadas**,¹² bolsas de arcilla cuarteada y los desiertos de arena. . . Al noroeste del Amu-Daria es posible aún reconocer antiguos sistemas de dunas ya muy degradadas y fijadas definitivamente. . . De los ríos principales, el más conocido es el **Amu-Daria**. El Amu.Daria, entre Kizyl-Kum y Kara-Kum, construyó varias llanuras sucesivas, de las que no quedan como testigo más que algunas pequeñas terrazas. . .

⁸ Martha Brill Olcott, *The Kazakhs*. Stanford, CA: Hoover Institution Press, 1987, p. 4.

⁹ A **Betpak-Dala** se le conoce como la “estepa del hambre.”

¹⁰ El *erkek* es la planta macho, que tiene estambre para su reproducción.

¹¹ Pierre George, *Geografía de la U.R.S.S.* Traducido del francés por Francisco R. Vadillo y revisado por José Manuel Rubio y David Ruiz. Madrid: Taurus Ediciones, 1967, p. 129.

¹² La hamada es la zona pedregosa en un desierto.

Diversas tradiciones atribuían al Amu-Daria, hasta el siglo XVIII, una desembocadura en el Mar Caspio. . . Estas leyendas tienen su fundamento morfológico, y si no es posible probar que el Amu-Daria desembocó en el Caspio hasta el siglo XVIII, lo que sí podemos afirmar es que existe un sistema de valles cuaternarios muertos entre el delta actual del río y el Caspio.¹³

¿Quiénes eran los habitantes del Kanato de Kazajstán? Eran personas de habla turca, de los siguientes grupos: **nogais, naimanos, argyns y chagatais**. Aunque tenían un centro urbano principal, la ciudad de Yasi (luego llamada Turkeistán), pertenecían a **tres hordas distintas**: la Grande estaba en la región de Semiretché (al noreste), la Mediana en la región central y la Pequeña en la región occidental. Tenían una estructura dual, pues obedecían a kanes y sultanes.

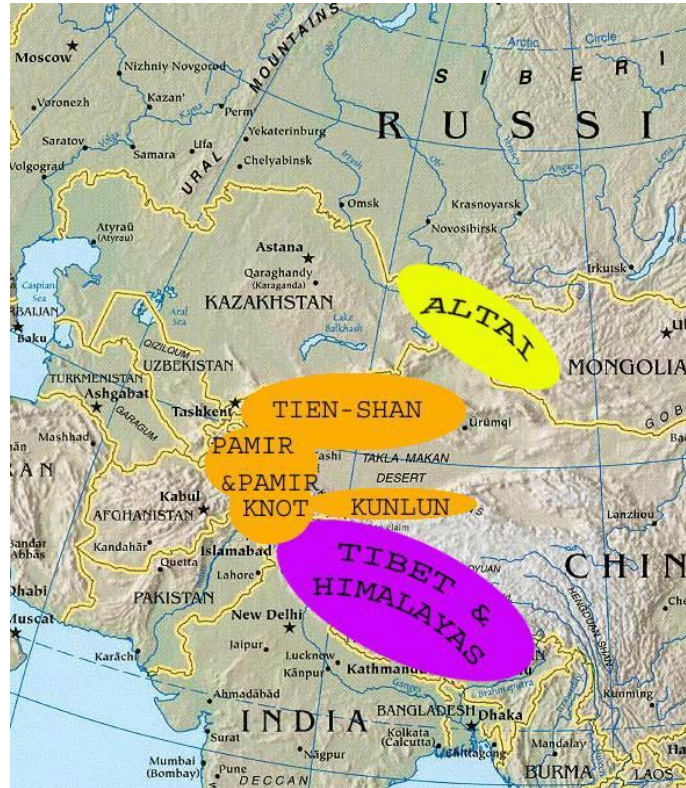


El **Lago Balkash** está en Kazakistán. La ciudad principal en sus orillas es Balkash. La cantidad de agua en el lago ha mermado debido a las plantas hidroeléctricas construidas. Debido al uso de pesticidas y a la deforestación también se han afectado la vida de la fauna en el lago; <http://en.wikipedia.org/wiki/File:lakebalkashbasimap.png>. Consulta: 5 de abril de 2011.

3. los kirguís: a partir del siglo XVI

Hacia finales del siglo XVI, en la misma época en que se estaban consolidando las tribus de Kazajstán en las estepas desérticas, ocurrió la ocupación de la actual Kirguiz por los pueblos que le dan dicho nombre a la región. Se cree que ocupaban el área del **Tien Shan** Oriental desde el siglo IX, pero como no tenían lengua escrita y no jugaron un papel político decisivo, su paradero era prácticamente desconocido en ese tiempo. Para el siglo X dominaban el área de Orkón, pero poco después fueron asediados por los mongoles. En el siglo XIII lucharon contra ellos, pero esto provocó su movilización, pues en 1293 el Kan Kublai los obligó a irse al norte de Manchuria. Los que escaparon hacia el oeste llegaron al Tien Shan.

¹³ Pierre George, *Geografía de la U.R.S.S.*, p. 130-132.



Cadenas de montañas en Asia Central y el norte de India: **Altai, Tien-Shan, Pamir, Kunlun e Himalayas**;
http://www.centralasiatravel.com/images/map_mountains_central_asia_small.jpg. Consulta 3 de abril de 2011.

En ese devenir histórico, los kirguís conservaron una lengua muy pura, por lo que lingüísticamente se les considera el eslabón conector entre el turkmeno y el yakutio.¹⁴ Se dice que desde el siglo XVI, cuando los kirguís ocuparon las tierras que tienen en la actualidad, el mapa étnico-lingüístico de Asia Central no ha cambiado mucho. Se caracteriza por su contraste turco-iraní.

4. los turkmenos: a partir del siglo XVIII

Junto a Uzbekistán, Kazajstán y Kirguistán, Turkmenistán es el cuarto pueblo de origen turco en Asia Central. No fue hasta el siglo X que llegó a Asia Central el gran flujo de tribus turcas oghuz, que migraron desde Mongolia hasta el área de los Urales y el Mar de Aral. Cuando se adentraron en la orilla derecha del río Syr Darya, ya habían adoptado el islamismo. El historiador árabe Makdisi se refería a estos pueblos como turkmenos, aunque la etimología de la palabra no está muy clara. Es posible que el término “turkmeno” se usara para definir a los oghuz, de religión musulmana, para distinguirlos de los que no profesaban la misma religión.

El lugar que actualmente ocupa Turkmenistán era parte de **Khorasan**, un área que incluía la ciudad de Merv (en Turkmenistán), Samarkanda y Bujara (en Uzbekistán), Herat (en Afganistán) y Nishapur (en Irán), entre otras. Se cree que durante los siglos XIII-XVI los turkmenos gradualmente desarrollaron un sentido de identidad propia, que era principalmente tribal. A partir

¹⁴ Karl H. Menges, “Peoples, Languages, and Migrations” en Edward Allworth, editor, *Central Asia: 120 Years of Russian Rule*. Durham: Duke University Press, 1989, p. 83. Yakutia es una región en la Siberia rusa.

del siglo XVII fueron asediados por los persas y por los líderes de Bujara y de Jivá (actualmente ciudades en Uzbekistán). En el siglo XVIII el líder espiritual **Magtymguli Pyragy** (1733-1797) hace todo lo posible por conseguir la autonomía del área y desarrollar el concepto de nación. A pesar de que encontró oposición tribal, sus esfuerzos por desarrollar la identidad nacional fueron honrados posteriormente.



Magtymguli Pyragy (izquierda); http://en.wikipedia.org/wiki/File:Magtymguli_Pyragy.jpg. Monumento en su honor en Ashgabat, la capital de Turkmenistán (derecha); http://en.wikipedia.org/wiki/File:Magtymguli_heykeli_std.jpg. Consulta: 5 de abril de 2011.

Los turkmenos eran muy temidos, pues organizaban grupos de jinetes asaltantes que transitaban los caminos y apresaban a los viajeros o a los habitantes locales, para convertirlos en esclavos. Luego los vendían en las ciudades de Jivá o Bujara.



Ilustración en blanco y negro de un esclavo persa en la ciudad de Jivá, en el siglo XIX; http://en.wikipedia.org/wiki/File:Persian_slave.jpg. Consulta: 5 de abril de 2011.

Los rusos lucharon por el control de Asia Central, pero al llegar al área de Turkmenistán se encontraron con una grandísima resistencia. No fue hasta 1894 que pudieron conquistarla.



Hombre de Turkmenistán con su camello. Se cree que los sacos contienen trigo o algodón;
http://en.wikipedia.org/wiki/File:Turkmen_map_with_camel.jpg. Consulta: 5 de abril de 2011.

5. los tayicos: iranés del siglo VIII

El quinto país de Asia Central es Tayikistán. Éstos se subdividen entre los que viven en las montañas Pamir y los yaghnabies, que están en el valle del río Zeravshan y proceden de la antigua región de **Sogdiana**, que había sido parte de la dinastía persa aqueménida.

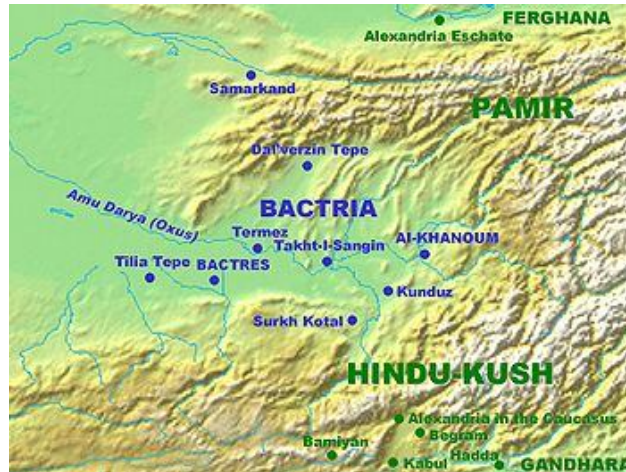


Mapa indicando la antigua Sogdiana, que incluye tierras de Tadzík y también de Kirguiz y Uzbek (izquierda). Imagen china de los sogdianos (centro) y moneda sogdiana del siglo VI en el Museo Británico (derecha); <http://en.wikipedia.org/wiki/Sogdiana>. Consulta: 6 de abril de 2011.

Según afirma la historiadora Shirin Akiner,¹⁵ la historia de Tayikistán está ligada a la de Uzbekistán, pues no sólo son contiguas, sino que muchas veces estuvieron gobernadas por los mismos líderes y sujetas a las mismas invasiones. Entre los invasores que transitaron el área

¹⁵ Shirin Akiner, *Islamic Peoples of the Soviet Union*. Londres: Kegan Paul International, 1983.

están **Ciro I** de la dinastía Aqueménida (siglo VI A.C.), **Alejandro el Grande** (siglo IV A.C.) y los gobernantes de **Bactriana**. En cuanto a Bactria o Bactriana, es una comarca antigua entre los montes Pamir e Hindu-Kush, que actualmente ocupa el Turkeistán afgano y es posiblemente la cuna de la raza aria. Es interesante observar que, luego de la muerte de Alejandro el Grande, los macedonios establecieron allí una provincia que era parte del Imperio Seljúcida, y por un tiempo la lengua del lugar fue el griego.



Mapa de Bactria, mostrando el valle protegido por los montes Pamir e Hindu-Kush (izquierda); <http://en.wikipedia.org/wiki/Bactria>. Consulta: 6 de abril de 2011.



Diosas de Bactria (2000-1800 A.C.) (izquierda). La moneda de oro más grande de la Antigüedad, mostrando a Eucrátides (170-145 A. C.) uno de los gobernantes greco-bactrios (derecha). <http://en.wikipedia.org/wiki/Bactria>. Consulta: 6 de abril de 2011.

Otros grupos que transitaron a Tayikistán fueron los **escitas**, **tocarios** (fundadores de Kushán, al norte de India y con dominios en casi todo Pakistán), **hunos** (de origen turco), **árabes**, **karakánidas** (turcos) y **seljúcidas** (turcos). Hay que enfatizar que la mayoría de los pueblos de Asia Central inicialmente eran de lengua iraní, pero con las sucesivas invasiones fueron adoptando la lengua turca. La influencia de mongoles (que en muchos lugares adoptaron la lengua turca) y de Tamerlán también fue decisiva. Sólo escaparon a este proceso de turquificación los habitantes de los altos valles del Pamir Occidental, quienes preservaron su **lengua iraní oriental**. Ellos son los precursores de los tayicos.

Es posible que ya para el siglo VIII los tayicos formaban un grupo étnico que se distinguía por su lengua y porque eran sedentarios. Su gentilicio se deriva de la palabra **taiy**, un nombre tribal que es árabe y que luego se usó para referirse a los pueblos iraníes sometidos a los árabes, para contrastarlos con los pueblos turcos. Posteriormente, los rusos usaban el término para referirse a los “comerciantes de Asia Central”, en referencia a la vida sedentaria que los distingue.

6. la presencia rusa hasta el siglo XVIII

Las relaciones entre los rusos y los habitantes de Asia Central comenzaron en la época de **Vladimir el Santo**, príncipe de Kiev, quien en el 986 envió delegados a buscar información sobre el islamismo, cuando Kiev aún era pagana. Finalmente Vladimir convirtió a su pueblo al cristianismo ortodoxo, rechazando tanto el islamismo como el judaísmo y el catolicismo.

El verdadero interés ruso por la región del río Volga y las tierras más allá de los Urales se inicia con el Zar **Iván IV el Terrible** (1533-1584). Son famosas sus conquistas de los kanatos de Astracán y Kazán (en el Volga), así como la incursión en Siberia de la familia Stroganov y el cosaco Yermak. En esa misma época realiza un viaje el comerciante inglés Anthony Jenkinson, de la Compañía Moscovita de Londres, quien va en caravana desde el Mar Caspio hasta Urganch y Bujara. Al regreso escribe sus memorias, explicando la guerra civil en Urganch. Al regresar a Moscú Jenkinson escolta a un grupo de jivanos, bujaranos y balks, así como a veinticinco rusos que habían sido tomados prisioneros en Asia Central. Obviamente, esto contribuye a consolidar los lazos de amistad entre los gobernantes de Asia Central y Moscovia.

En el siglo XVII el Zar **Miguel Romanov** (1613-1645), fundador de la nueva dinastía rusa, le brindó ayuda al Kan Asfandiyar (1623-1642) de la ciudad de Jivá, cuando este último se vio asediado por los calmucos (un grupo mongol), que interrumpían las rutas comerciales en Asia Central. El zar dio órdenes para colaborar con el kan, a pesar de que los rusos continuaron su costumbre de cobrarles tarifas ilegales e impedirle las ventas en puertos como Astracán.

En el siglo XVIII el Zar **Pedro el Grande** (1682-1725) intentó infructuosamente de controlar a Jivá y luchó en el área durante tres años (1714-1717). Tenía mucho interés en la región del río Ural. Construyó una línea de fuertes cerca de los ríos Ural e Irtysh, que luego se convertirán en ciudades, como Oremburgo (en el río Ural) y Omsk (en el río Irtysh). Fue en estos años que hubo una gran **reunión en el desierto de Kara-Kum** (que significa “arena negra”), de tribus y clanes kazajos, para determinar cómo controlar la ofensiva de los calmucos, quienes habían tomado el Lago Balkash. Debido a la presencia de calmucos, los kazajos de la Horda Grande habían migrado hacia el sur y los kazajos de las Hordas Mediana y Pequeña se habían ido al oeste.



El **río Ural** nace de los montes Urales, fluye hacia el sur y desemboca en el Mar Caspio (izquierda). Allí está Oremburgo; http://en.wikipedia.org/wiki/Ural_river. El **río Irtysh** nace en los montes Altai, fluye hacia el norte y es tributario del río Ob en Siberia (derecha). Allí está Omsk; http://en.wikipedia.org/wiki/Irtysh_River. Consultas: 6 de abril de 2011.

La Zarina **Ana** (1730-1740) mandó una delegación rusa a la estepa de los kazajos y en 1731 el Kan Abul Khayr (1716-1748), de la Horda Pequeña, le juró lealtad a los rusos. Fue así como terminó la independencia de esa horda. Ese mismo año el Kan Semeke, de la Horda Mediana, le juró lealtad a los rusos. Otros kanes hicieron lo mismo, aunque algunos le juraban lealtad al Imperio Ching. Por otra parte la Horda Grande no quería aceptar a los rusos. De todos modos la Zarina Ana envió una misión comercial, dirigida por I. K. Kirillov, para iniciar el comercio de caravanas hacia Jivá, Bujara y Tashkent; estableció un centro comercial en **Oremburgo** (1734).



Campamento de **calmucos** (también conocidos como los oirats). Estas casas son totalmente desmontables. Los calmucos constituían una amenaza para los kazajos. http://en.wikipedia.org/wiki/File:Kalmyk_Encampment.jpg. Consulta: 7 de abril de 2011.

La Zarina **Catalina la Grande** (1762-1796) tuvo problemas con la Horda Pequeña y el **Kan Nur Ali** (1748-1786), así como con los clanes al sur de esa horda. Éstos se aliaban con los calmucos para atacar a los kazajos y a las caravanas rusas. Nur Ali optó por unirse con los **bashkires** y atacar a los rusos, ya que éstos les prohibían cruzar el río Ural y no los dejaban usar las tierras de pastoreo entre los ríos Ural y Volga (área conocida como el Sector Interior). Mientras tanto, el Imperio Ching constituía una amenaza y muchos kazajos se aliaron con los **afganos**.



Los **bashkires** son un pueblo turco que vive en los Urales. Su religión es musulmana suní, de la escuela hanafita. <http://en.wikipedia.org/wiki/File:39c783a6c6d4.jpg>. Consulta: 7 de abril de 2011.

En la época de Catalina la Grande hubo una revuelta dirigida por Pugachev. Algunos kazajos lo apoyaron, pero después que fracasó en el sitio a Oremburgo, Nur Ali ayudó a los rusos en su contra. Catalina trató sin éxito que el **Sultán Ablai**, de la Horda Mediana, se mudara a un palacio cerca del fuerte en Petropavlovsk. También intentó sin éxito enseñarle a los kazajos a cultivar la tierra, pues quería eliminar el nomadismo. Por eso Catalina se negó a reconocer al Sultán Ablai como líder de su región. Sin embargo, los kazajos lo recuerdan con respeto como último kan, pues consiguió el apoyo de su pueblo y resistió el avance ruso.

7. la presencia rusa en el siglo XIX

Durante la administración del Zar **Alejandro I** (1801-1825) los rusos extendieron su control sobre toda la región de lo que actualmente es Kazajstán, con excepción del sector oriental, que pasó a formar parte del Imperio Manchú. En 1822 el kan de la Horda Mediana fue depuesto, y en 1824 también el kan de la Horda Pequeña. Durante la administración del Zar **Nicolás I** (1825-1855) fue depuesto el zar de la Horda Grande. Una guarnición rusa fue destacada en Venoje (la actual Alma-Ata). Los colonizadores fueron adentrándose hasta que ocuparon la mayor parte de las tierras fértiles de los kazajos. Mientras tanto, la **Horda Interior**, que era parte de la Horda Pequeña, solicitó permiso para adentrarse en el Sector Interior y vivir en la provincia de Oremburgo. Cuando lo obtuvo, siguió moviéndose hacia **Astracán**, en el delta del río Volga, en cuya jurisdicción se estableció con sus 150,000 tiendas de campaña.



En el delta del río Volga está la ciudad de Astracán, donde aún viven muchos kazacos.
http://en.wikipedia.org/wiki/File:Astrachan_Volgadelta.jpg. Consulta: 7 de abril de 2011.

En el siglo XIX los kazajos se convirtieron al islamismo. Se puede decir que tardaron mucho en hacerlo, pues previamente la Zarina Catalina la Grande (una luterana convertida al ortodoxismo) había enviado a grupos de tártaros para convertirlos. Ella consideraba que el islamismo podía ser un medio para civilizar y unificar las tribus nomádicas. Por eso había ayudado a construirles mezquitas. Sin embargo, a mediados del siglo XIX esta iniciativa fue revocada, cuando el gobierno ruso comenzó a enviar misioneros cristianos. Para esta época ya el islamismo se había arraigado en Asia Central. En cuanto al alfabeto, el gobierno ruso inventó un alfabeto cirílico para la lengua kazaja, pero no tuvo acogida. Los kazajos continuaron usando la escritura árabe.

La segunda mitad del siglo XIX fue testigo de la conquista sistemática de Asia Central por parte de los rusos. De acuerdo con Hélene Carrère d'Encausse,¹⁶ el interés por Asia Central aumentó como efecto de la Guerra Civil en Estados Unidos, pues privó a Europa del algodón norteamericano. Con el incipiente desarrollo del capitalismo en Rusia, se aceleró el control de la región, que prometía riquezas agrícolas. Sobre esta zona comenta el geógrafo Paul E. Lydolph:

¹⁶ Helene Carrère d'Encausse, "Systemic Conquest, 1865 to 1884" en Edward Allworth, editor, *Central Asia. 120 Years of Russian Rule*, pp. 131-150.

The **agriculture** of southern Kazakhstan and Soviet Middle Asia can be characterized broadly into three types: (1) extensive grazing throughout much of the area, (2) dry farming of grain in the moister portions of loess-covered foothills of the southern mountains, and (3) intensive irrigation farming of **cotton, alfalfa, some grain**, and many vegetables and fruits wherever good soil and irrigation water are available. . .

Sheep and camels predominate in the lowland deserts. Cattle, sheep, and goats utilize the desert pastures in winter and spring but must be driven to the mountains during the summer. . . Camels have been used extensively as beasts of burden in the deserts of Middle Asia, particularly along the **caravan route** from China to Europe. Such cities as **Tashkent and Samarkand** were long important as stopover points along the “**silk road**” between China and Europe, and the camel very early became established as the best means of transport across the Middle Asia deserts. . .

Besides many species of brushy plants and ephemeral grasses and flowering herbs, there is a stunted tree that appears to be unique to this desert area. This is the **Saxaul**, a gnarled tree approximately 20 feet high of very heavy, iron hard wood that burns like charcoal. The saxaul has two main species: the white, or sand, Saxaul which grows on top of the sand dunes, and the black Saxaul which grows in the alkaline flats between the sand dunes. . .

Certain regions are known for their vineyards and **wine-making**. And recently, **sugar beets** have been introduced into the area rather heavily. Other specialty crops are raised, such as **tobacco and kenaf**, a fiber crop for use in making ropes and burlap bags. Cotton growing is limited to the regions with the longest, hottest growing season, which eliminates it from the northeastern slopes of the Tyan Shans.¹⁷



Caravana de camellos; <http://gallery.photo.net/photo/5943600-lg.jpg>. Consulta: 7 de abril de 2011.

El interés de Inglaterra por su colonia de la India produjo en los zares rusos un sentido de urgencia para extenderse en Asia Central. Durante la administración de **Alejandro II** (1855-1881) se produjo la conquista de diversas áreas que hoy pertenecen a Uzbekistán. En 1864 se tomó la ciudad de Chimkent (luego llamada Turkestán). Desde allí se trató de impedir que el Kanato de Kokand la reconquistara o que el Emir de Bujara interviniese.

¹⁷ Paul E. Lydolph, *Geography of the U.S.S.R.* Second edition. New York: John Wiley & Sons, Inc., 239-243.



Telas de seda bordada. "Navy-Blue Luxurious Brocade with Large Flowers" (izquierda), <http://exoticindia.es/product/SFA10>. "Peach Tibetan Lotus Brocade" (centro); <http://exoticindia.es/product/SFA15>. El último emir de Bujará, en fotografía tomada por Prokudin Gorskii en 1911; http://en.wikipedia.org/wiki/File:Prokudin_Gorskii-19.jpg. Consulta: 9 de abril de 2011.

Kokand y Bujara se habían desarrollado de forma independiente y muchos rusos favorecían la autonomía local. Sin embargo se optó por incorporar las ciudades de la actual Uzbekistán. En 1865 los rusos rodearon la ciudad de **Tashkent**, la atacaron y, al año siguiente, la anexaron. El siguiente objetivo fue el Emirato de **Bujara**, donde se destacaba la dinastía Manghit (1747-1868). Allí el clero local proclamó la guerra santa (*ghazawat*) en contra de los rusos y el emir se marchó al río Zarshán para enfrentarse al General von Kaufman. Este último pronto conquistó a **Samarkanda**, casi sin un disparo. Eventualmente el emir tuvo que firmar un tratado de paz en el que reconocía las victorias rusas hasta ese momento. En 1873 el General Abramov atacó y tomó el este de Bujara, completando así el dominio del área. Ese mismo año se rindió la ciudad de **Jivá**, pues hubo conflictos internos en la ciudad que le facilitaron a los rusos su entrada. Se permitió que la dinastía local siguiera administrando, estableciéndose allí un protectorado ruso. En cuanto a **Kokand**, fue atacada e incorporada a la región rusa de **Ferghana**, administrada por un gobernador militar. Algunos kanatos pequeños y alejados se salvaron del dominio ruso.

La lucha por Turkmenistán comenzó durante la administración del Zar Alejandro II y continuó con **Alejandro III** (1881-1894). En 1877 los rusos ocuparon a Quizil Arvat y dos años después atacaron a Gok Tepe, donde fueron derrotados por la tribu tekke, famosa por sus caballos Akal-Teke. En 1881 los rusos reunieron 11,000 soldados y tomaron a **Ashgabat** (o **Ashkhabad** en transliteración rusa). Un grupo de maris asedió la zona, pero tres años después se rindieron.



Caballo Akhal-Teke (izquierda); <http://en.wikipedia.org/wiki/Akhal-Teke>. Jóvenes **mari** (centro); http://englis.ruvr.ru/data/831/527/1234/mari_kostum.jpg. Templo del culto **Bahai** (derecha). Fue establecido por refugiados persas en Ashkabad en 1908. Se afectó por el terremoto de 1948 y finalmente fue demolido en 1963; http://en.wikipedia.org/wiki/File:Bahai_how_ashkhabad.jpg. Consulta: 8 de abril de 2011.

Los rusos construyeron una línea ferroviaria en el **Oblast del Transcaspio** (nombre que se le dio en aquel tiempo a Turkmenistán), para facilitar el contacto con el resto del Imperio Ruso.




Turkmenistán, con sus divisiones internas (incluyendo el sector Mari) y la línea ferroviaria al sur, que pasa por Ashgabat.
<http://en.wikipedia.org/wiki/File:Un-turkmenistan.png>. Consulta: 8 de abril de 2011.

Kirguistán, nunca se había reconocido como una entidad política o nacional, pues los kirguís eran nómadas y vivían en las montañas del Tien Shan (que significa “montañas celestes”). Preservaban la independencia tribal, aunque estaban bajo la influencia del Kanato de Khokand. En la segunda mitad del siglo XIX los rusos conquistaron el área y enviaron a muchos colonos. Cuando se referían a los habitantes locales les decían “kara-kirguiz”, para distinguirlos de los kazacos, a quienes llamaban “kirguiz” para distinguirlos a su vez de los “cosacos” (que en ruso se dice *kazaky*). En Tayikistán la situación fue similar, pues tampoco se había reconocido como entidad política o nacional. Hasta mediados del siglo XVIII las tribus habían estado bajo la supervisión del Kanato de Bujara. Sin embargo, los afganos conquistaron secciones al suroeste del río Amu Darya y ocuparon la ciudad de Balkh. En el siglo XIX los rusos dominaron a los tayikos en los valles de los ríos Zeravshán y Ferghana.

La creciente presencia rusa en Asia Central fue resentida por la gente local. Por eso no nos sorprende la rebelión de 1916 en Asia Central, durante la administración del **Zar Nicolás II** (1894-1917). Lo que provocó la indignación fue que Rusia obligó a los musulmanes a ingresar al ejército durante la Primera Guerra Mundial. La **rebelión Basmachi** (que quiere decir “los atacantes”) se generalizó en Asia Central y finalmente fue dominada por las tropas bolcheviques.

8. Repúblicas Socialistas Soviéticas

La primera de las áreas de Asia Central que se convirtió en República Socialista Soviética fue Turkmenistán. El proceso no fue fácil, pues la gente de Transcaspiya luchó contra los bolcheviques, apoyados por las fuerzas británicas, que tenían centros de comando en Irán. Una vez se retiraron los británicos, los Rojos (bolcheviques) capturaron a Ashkhaban (1919) y a Krasnovodsk (1920). A partir de 1921, lo que antes era el Oblast del Transcaspio se convirtió en la República Autónoma de Turkeistán, como una subdivisión de la República Socialista Federada Soviética Rusa (R.S.F.S.R.). Finalmente en **1924** se reestructuraron las fronteras y se formó la República Socialista Soviética de Turkmenistán, con la unión de las tres áreas donde habitaban turkmenos: 1) el oblast de Turkmen, 2) el rayón turkmeno de la república de Bujara, y 3) el rayón de Khorezmia. También en **1924** se formó la República Socialista Soviética de Uzbekistán, que en aquel tiempo unía zonas en las montañas del Pamir.



Bandera de la República Socialista Soviética de Turkmenistán (izquierda); <http://www.http://www.crw.flags.com/fotw/flags/su-tm.html>. Bandera de la República Socialista Soviética de Uzbekistán (derecha); <http://www.crw.flags.com/fotw/flags/su-uz.html>. Consulta: 9 de abril de 2011.

En **1929** se subdividió a Uzbekistán para crear la República Socialista Soviética de Tayikistán. Nuevos cambios ocurrieron en 1936 cuando a Uzbekistán se le asignó la República Autónoma de Karakalpak (antes bajo la administración de Kazajstán) y en 1956 y 1963 se le añadieron territorios adicionales, incluyendo la **Estepa del Hambre** (Betpak-Dala), a orillas del Caspio. Ésta le fue devuelta a Kazajstán en 1971.




Bandera de la República Socialista Soviética de Tayikistán; <http://www.crw.flags.com/fotw/flags/su-tj.html>. Consulta: 9 de abril de 2011.

En Kazajstán los nacionalistas se organizaron poco después de las revoluciones de 1917,¹⁸ para reclamar la autonomía bajo el Partido Alash Orda. Cuando vino la Guerra Civil (1918-1921), el

¹⁸ La primera revolución de 1917 incluyó la renuncia del Zar Nicolás II y la formación del Gobierno Provisional, de carácter multipartidista. La segunda revolución de 1917 es la llamada Revolución Bolchevique. Incluyó la toma de San Petersburgo por Lenin y sus seguidores y la disolución del Gobierno Provisional. En 1918 Lenin ordenó el retiro de las fuerzas rusas del frente de guerra, firmando el Tratado de Brest-Litovsk con Alemania. Mientras tanto se desató en Rusia una Guerra Civil de Rojos contra Blancos.

Ejército Blanco¹⁹ ocupó la región, pero eventualmente fue vencido por el Ejército Rojo. En 1920 se constituyó la República Autónoma de Kirguiz (pues como hemos mencionado, los rusos no querían confundir a los kazajos con los cosacos). La capital temporera fue Oremburgo (en el río Ural). En 1925 el nombre de la república se cambió a Kazajstán y la capital fue transferida a Kzyl-Orda, en el río Syr-Daria. Se inició una política encaminada a terminar con el nomadismo. Muchos rusos y ucranianos se establecieron allí y en esos años los soviéticos ejecutaron a veinticinco líderes kazajos como “burgueses nacionalistas”, por lo que aumentó el sentimiento antirruso. En 1929 la capital nuevamente fue transferida, esta vez para Alma-Ata (cerca de la frontera con Kirguiztán). En **1936** se formó la República Socialista Soviética de Kazajstán.

Kirguistán, había sido un oblast autónomo desde 1924, como parte de la República Autónoma de Turkeistán. En 1926 pasó a ser una república autónoma independiente y en **1936** se convirtió en la República Socialista Soviética de Kirguistán, con capital en Pishpek, ciudad que pasó a llamarse Frunze, en honor del líder soviético que dominó la región con el Ejército Rojo.



Bandera de la República Socialista Soviética de Kazajstán (izquierda); <http://www.crw.flags.com/fotw/flags/su-kz.html>. Bandera de la República Socialista Soviética de Kirguistán (derecha); http://en.wikipedia.org/wiki/File:Flag_of_Kyrgyz_SSR.svg. Consulta: 9 de abril de 2011.

9. Asia Central luego de la disolución de la U.R.S.S.


Las razones para la pronta disolución de la Unión Soviética en Asia Central han podido verse a través la historia del área. Sus habitantes, acostumbrados a una vida nómada y tribal nunca comprendieron las razones para la conquista rusa ni su sistema de vida y organización política. El cambio hacia el socialismo también les pareció extraño a su forma de vida. A partir de **1991** los cinco países de Asia Central han continuado su vida de forma independiente, enfrentando sus múltiples problemas con la colaboración indirecta de los rusos.

La más grande de las naciones de Asia Central es la **República de Kazajstán**, que ahora tiene como capital a Astana, al norte del país. Su presidente es Nursultan Nazarbayev (previamente un líder soviético), quien fue reelecto en 2005.



Sello de 1993 con la imagen de Nazarbayev, el mapa de Kazak y su bandera; http://en.wikipedia.org/wiki/Nursultan_Nazarbayev. Consulta: 9 de abril de 2011.

¹⁹ Los Rojos eran los bolcheviques (que querían llegar directamente al socialismo). Los Blancos incluían mencheviques (que deseaban pasar del feudalismo al capitalismo y gradualmente llegar al socialismo), cadetes (republicanos) y octobristas (querían una monarquía parlamentaria y constitucional).



Astana, capital de Kazajstán; <http://en.wikipedia.org/wiki/Kazakhstan> (izquierda) y <http://en.wikipedia.org/wiki/Astana> (derecha).
Consulta: 9 de abril de 2011.



Edificio principal de la compañía KazMunayGaz (compañía petrolera de Kazak); <http://en.wikipedia.org/wiki/Kazakhstan>.
Consulta: 9 de abril de 2011.



Presidente Nursultan Nazarbayev en Casa Blanca (2006) con el Presidente George W. Bush de EUA (izquierda) y en Astana (2008) con el Presidente Dmitry Medvedev de la Federación Rusa; http://en.wikipedia.org/wiki/Nursultan_Nazarbayev. Consulta: 9 de abril de 2011.



Sala Central de Conciertos de Kazajstán, en Astana (foto del 23 de abril de 2010);
http://en.wikipedia.org/wiki/File:Kazakhstan_Central_Concert_Hall2.JPG. Consulta: 9 de abril de 2011.



Mezquita de Nur-Astana, la más grande de Kazajstán, cuya religión mayoritaria es el islamismo sunita;
http://en.wikipedia.org/wiki/File:Nur-Astana_Mosque.jpg. Consulta: 9 de abril de 2011.

La **República de Kirguistán** también es independiente desde 1991. El primer presidente fue Askar Akayev (1990-2005), pero dejó su cargo y abandonó el país junto a su familia, refugiándose en Rusia, luego de una revolución no violenta conocida como la **Revolución de los**



Venta de frutas secas en un mercado de Tayikistán (izquierda); http://en.wikipedia.org/wiki/File:Young_Tajikistani_dry_fruit_seller.jpg. Niños tayikos con ropa tradicional (derecha); http://en.wikipedia.org/wiki/File:TJKTajik_Kids.jpg. Consulta: 9 de abril de 2011.



Emomali Rahmon, Presidente de Tayikistán (izquierda); http://en.wikipedia.org/wiki/File:Emomali_Rahmon-1.jpg. Bandera de Tayikistán (derecha); http://en.wikipedia.org/wiki/File:Flag_of_Tajikistan.svg. Consulta: 9 de abril de 2011.

En 1992 Emomali Rahmon asumió las tareas de Jefe de Estado y, a partir de 1994 se convirtió en Presidente, cargo que ejerce en la actualidad. Se le ha relacionado con un esquema de corrupción. Según Wikileaks, las ganancias de la compañía TALCO (Tajikistan Alluminum Company) son depositadas en cuentas bancarias extranjeras a nombre del presidente y su familia.

Corruption

US diplomatic cables that were leaked by [Wikileaks](#) in 2010 corroborate the massive scale of corruption that Rahmon and his family are involved in. A cable dated 16 February 2010 from the US embassy in Dushanbe, Tajikistan's capital, describes how Rahmon runs the country's economy for his own personal profit. Rahmon and his family control the country's major businesses, including the largest bank, and they "play hardball to protect their business interests, no matter the cost to the economy writ large". Tajikistan's sole industrial exports are aluminium and hydroelectricity. According to the cable, most of the revenues from the "technically state-owned [Tajik Aluminium Company](#) (Talco) end up in a secretive [offshore company](#) controlled by the president" and "the state budget sees little of the income".^[5]

Información de fuente electrónica; http://en.wikipedia.org/wiki/Emomali_Rahmon. Consulta: 9 de abril de 2011.

Turkmenistán es un país que opera a base del unipartidismo. Su presidente vitalicio era Saparmurat Niyazov, quien previamente había sido el líder del Partido Comunista (1985-1999) y

luego ejerció el cargo de presidente hasta su muerte en 2006. El nuevo presidente, electo en 2007 es Gurbanduly Berdimuhamedow. Luego de su nombramiento visitó la ciudad de Medina en Arabia Saudita y luego viajó a Rusia para conversar con el Presidente Vladimir Putin. Se le atribuyen las siguientes palabras:


"A human being always communicates with God... There is no place for insincerity and craftiness. Even if you try to palter before God he will see it anyway. Truly, the one who can afford talking honestly and sincerely not only to God but people as well is happy."^[8]

Referencia electrónica; http://en.wikipedia.org/wiki/Gurbanduly_Berdimuhamedow. Consulta: 9 de abril de 2011.



Gurbanduly Berdimuhamedow, Presidente de Turkmenistán (izquierda); http://en.wikipedia.org/wiki/File:Gurbanduly_Berdimuhamedow.jpg.
Palacio Presidencial en Ashgabat, la capital de Turkmenistán (derecha); <http://en.wikipedia.org/wiki/File:PresidentialPalaceAshgabat>.
Consulta: 9 de abril de 2011.

La **República de Uzbekistán** surgió como país independiente en diciembre de 1991. Su presidente es Islam Karimov, quien fue nombrado líder del Partido Comunista en 1989 y al año siguiente asumió la posición de presidente. Ha sido criticado consistentemente por una administración dada a las torturas, la censura de la prensa y el fraude electoral.



Vista de Tashkent, la capital de la República de Uzbekistán (izquierda); <http://en.wikipedia.org/wiki/Uzbekistán>. Bandera de Uzbekistán (derecha); http://en.wikipedia.org/wiki/File:Flag_of_Uzbekistan.svg. Consulta: 9 de abril de 2011.

Luego del ataque a las Torres Gemelas en Estados Unidos, Uzbekistán ha colaborado en la lucha contra el terrorismo. Colaboró con las tropas norteamericanas durante la invasión a Afganistán en 2001. Su ejército es el más grande de la región y cuenta con más de 65,000 soldados.

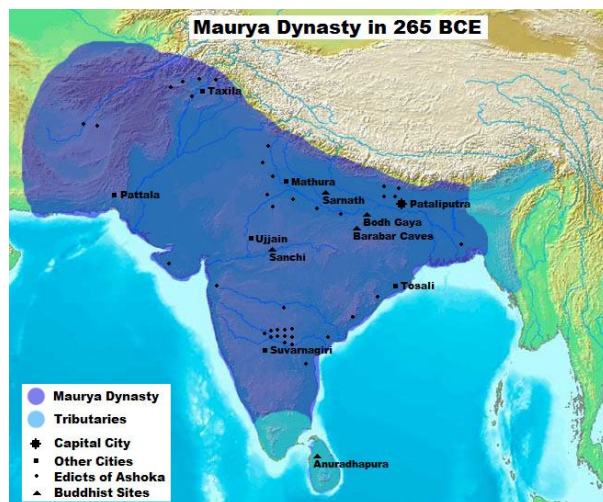
A nivel regional y debido a las disputas fronterizas luego de la disolución de la Unión Soviética, en 1996 se creó el grupo llamado **Los cinco de Shangai**, compuesto por Kazajstán, Kirguistán, Tayikistán, Federación Rusa y República Popular China. Las reuniones anuales han dado fruto para acuerdos sobre seguridad, comercio y cultura. En 2001 el grupo formó la **Organización de Cooperación Shangai**, y se amplió para incluir a Uzbekistán.



Participantes en la cumbre de la **Organización de Cooperación Shangai** en 2006, mientras se reunían en Dushambe, la capital de Tayikistán (izquierda). Los participantes son, de izquierda a derecha: Presidente Islam Karimov (Uzbekistán), Presidente Emomali Rakhmonov (Presidente de Tayikistán), Presidente Jiang Zemin (República Popular de China), Presidente Vladimir Putin (Federación Rusa), Presidente Nursultan Nazarbayev (Kazajstán) y Presidente Askar Akaev (Kirguistán); http://en.wikipedia.org/wiki/File:Vladimir_Putin_5_July_2000-6.jpg. Logo de la Organización de Cooperación de Shangai (derecha); http://en.wikipedia.org/wiki/File:SCO_logo.svg. Consulta: 10 de abril de 2011.

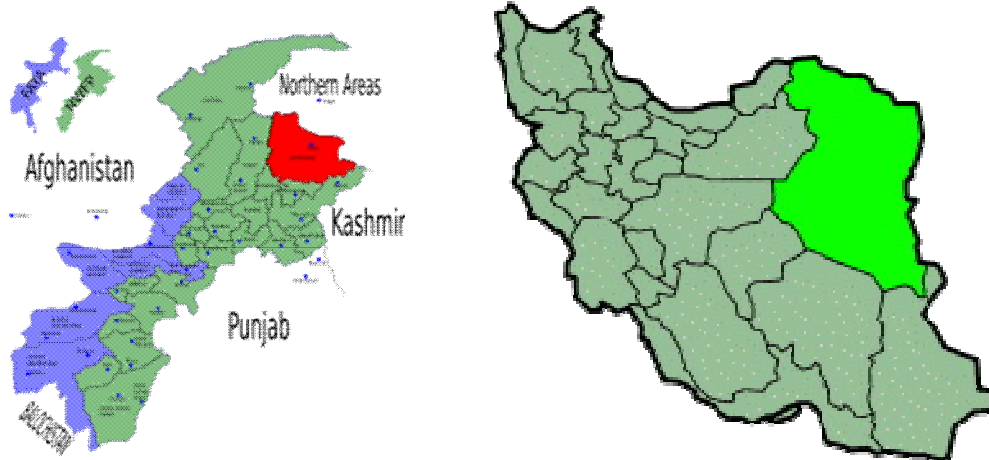
10. República Islámica de Afganistán

Al sur de Asia Central está Afganistán, un país en el cual se han hallado yacimientos arqueológicos que muestran evidencias de vida humana de las más antiguas del mundo, que datan del año 50,000 A. C. Es un país enclavado en las montañas del Hindu Kush que tiene un clima severo. El **corredor de Wakhan** le permite acceso a la República Popular de China. Entre los grandes conquistadores del país están Alejandro el Grande, Chandragupta Maurya y Genghis Khan. Su historia cuenta con varias dinastías locales y una época preislámica hasta el siglo VII.



Estatua de Buda en Afganistán (izquierda). El budismo se introdujo en el país durante el **Imperio Maurya** (322-185 A.C.); http://en.wikipedia.org/wiki/File:Statua_di_Budda_1.jpg. Mapa del Imperio Maurya en 265 A.C.; http://en.wikipedia.org/wiki/File:Maurya_Dynasty_in_265_BCE.jpg. Consulta: 9 de abril de 2011.

A partir del siglo VII la religión islámica se afianza permanentemente. En el siglo XVIII las tribus locales, conocidas como **Pashtun**, comienzan a unirse. El primer imperio local es el de Durrani (desde 1747), con capital en Kandahar y luego Kabul (desde 1776). Las tierras que incluye corresponden en la actualidad a Afganistán, Pakistán (incluyendo a **Kohistan**), **Khorasan** (en Irán), Delhi y Punjab (ambos en India).



Mapa mostrando a **Kohistán**, actualmente parte de Pakistán (izquierda); [http://en.wikipedia.org/wiki/Kohistan_District_\(Pakistan\)](http://en.wikipedia.org/wiki/Kohistan_District_(Pakistan)). Distrito de **Khorasan** en Irán, que a partir de 2004 se subdividió (derecha); http://en.wikipedia.org/wiki/Khorasan_Province. Consulta: 10 de abril de 2011.

A partir del siglo XIX la dinastía Barakzai tomará el poder. Gobierna de 1826-1973. En esa época el país se moderniza con influencias europeas, las mujeres logran avances en la educación y cambian su forma de vestir prescindiendo del velo. Son importantes los viajes del kan afgano a Alemania y Estados Unidos en la década de 1920.




Fotografía de 1869, del Amir afgano Sher Ali, junto a sus seguidores, tomada por el británico John Burke; http://en.wikipedia.org/wiki/File:Sher_Ali_Khan_and_company_of_Afghanistan_in_1869.jpg. Consulta: 9 de abril de 2011.

En 1933 el Kan Nadir Shah es asesinado. Le sucede el Kan Zahir Shah, quien gobierna de 1933-1973 y opta por permanecer neutral durante la Segunda Guerra Mundial.



Kan Zahir Shah y su esposa en Nueva York, junto al Presidente John F. Kennedy y su hermana Eunice en 1962; http://en.wikipedia.org/wiki/File:Zaher_Shah_Kennedy.jpg. Consulta: 10 de abril de 2011.

En 1973 es depuesto por un golpe de estado dirigido por su primo Daoud, quien a su vez se convierte en el primer presidente de Afganistán. Su liderato se extiende hasta 1978, cuando es asesinado durante la **Revolución Saur**,²⁰ dirigida por el Partido Popular Democrático de Afganistán. Esto entonces abre las puertas para la entrada de las fuerzas soviéticas en 1979, como medio de apoyo, durante la administración de Leonidas Brezhnev. Es interesante recordar que aún antes de la entrada soviética ya el gobierno de Jimmy Carter permite que la CIA le envíe ayuda a los insurgentes afganos. Esta ayuda se incrementa durante la administración de Ronald Reagan.



Rey Zahir Sha de Afganistán en 1963 (izquierda); http://en.wikipedia.org/wiki/File:King_Zahir_Sha_of_Afghanistan_in_1963.jpg. Mohammed Daoud Khan (centro), el primer presidente de Afganistán; http://en.wikipedia.org/wiki/Mohammed_Daoud_Khan. El día después de la **Revolución Saur** en Kabul (derecha), http://en.wikipedia.org/wiki/File:Day_after_Saur_Revolution.jpg. Consulta: 9 de abril de 2011.

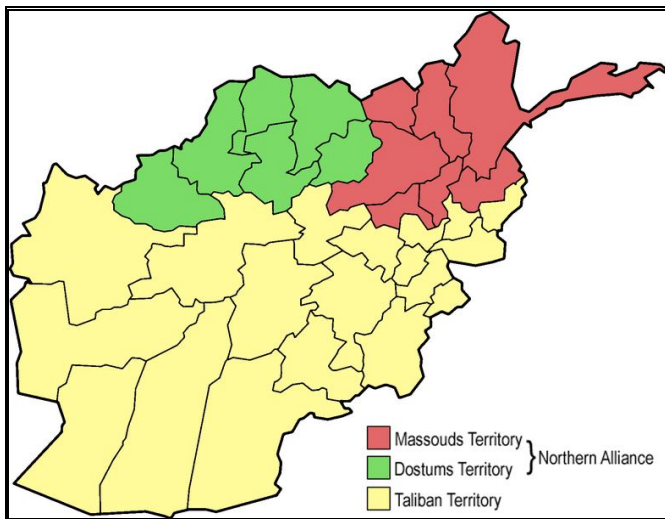
Las tropas soviéticas permanecen en Afganistán hasta 1988, cuando Mikhail Gorbachev ordena su retiro, como parte de su política de no-intervención en los asuntos internos de los otros países.

²⁰ Este nombre se refiere a un mes en el calendario persa. La revuelta ocurrió el 28 de marzo de 1978.



Tropas soviéticas retirándose de Afganistán en 1988; <http://en.wikipedia.org/wiki/File:Evstafiev-afghan-apc-passes-russian.jpg>.
Consulta: 10 de abril de 2011.

A partir de entonces comienza a influir el grupo conocido como el **Talibán**, que promueve un gobierno teocrático e islámico fundamentalista. Logra expandirse gradualmente y en 1995 ataca a Kabul (la capital), tomándola en 1996. Durante los años 1996-2001²¹ coexisten en Afganistán el Emirato Islámico junto a la llamada Alianza del Norte, compuesta por los seguidores de **Ahmad Sha Massoud** (“el león de Panjshir”) y del General Abdul Rashid Dostum. Dos días antes del ataque a las Torres Gemelas en Nueva York (el 9 de septiembre de 2001), Massoud es asesinado en Afganistán. En 2002 fue nominado para el Premio Nobel de la Paz.



Afganistán en 1996 (izquierda); <http://en.wikipedia.org/wiki/File:1996afghan.png>. Dos mujeres usando la *burka* (derecha); http://en.wikipedia.org/wiki/File:Burka_Afghanistan_01.jpg. Consulta: 10 de abril de 2011.



²¹ En 1998 hubo un gran terremoto en Afganistán que mató a más de 4,000 personas.



Ahmad Sha Massoud (izquierda); http://en.wikipedia.org/wiki/File:Ahmad_Shah_Massoud.jpg. General Abdul Rashid Dostum (derecha); http://en.wikipedia.org/wiki/File:Abdul_Rashid_Dostum_VOA_Jan_22_2002_retouched.jpg. Estos líderes, previamente enemigos, se unieron para formar la **Alianza del Norte** en contra del Talibán. Consulta: 10 de abril de 2011.



Policía religioso talibán golpeando a una mujer, en fotografía tomada con cámara escondida (izquierda); http://en.wikipedia.org/wiki/File:Taliban_beating_woman_in_public_RAWA.jpg. Ejecución en público de Zarmeena, una madre de cinco hijos que estaba acusada de matar a su esposo mientras él dormía, luego de haber sido golpeada (derecha); http://en.wikipedia.org/wiki/File:Taliban_execute_Zarmeena_in_Kabul_in_1999_RAWA.jpg. Consulta: 10 de abril de 2011.



Dstrucción de estatuas de Buda en Afganistán; http://en.wikipedia.org/wiki/File:Destruction_of_Buddhas_March_21_2001.jpg. Esta acción fue criticada internacionalmente, pues las estatuas de Buda estaban clasificadas como un patrimonio de la humanidad. Consulta: 10 de abril de 2011.

A partir del ataque a las Torres Gemelas en 2001 se da una nueva invasión en Afganistán: la de Estados Unidos, que irónicamente ahora tiene que luchar en contra de los combatientes a quienes había entrenado durante la administración soviética. La búsqueda de **Osama bin Laden** sigue en pie y se sospecha que pueda estar refugiado en algún país vecino, como Pakistán.

En 2004 hay elecciones en Afganistán y **Hamid Karzai** es nombrado presidente. También logra la reelección en 2009. Karzai ha permitido que el General Abdul Rashid Dostum regrese de su exilio en Turquía y asuma el mando del Ejército, a pesar de que lo han acusado de irregularidades. Dostum, quien siempre se opuso al Talibán, ha prometido luchar contra Al-Qaeda, por lo que en Estados Unidos se le considera un aliado.



Hamid Karzai juramentando ante el Presidente del Tribunal Supremo de Afganistán, en 2004 (izquierda). Véase al último rey de Afganistán, Zahir Shah, sentado a la derecha; http://en.wikipedia.org/wiki/File:Inauguration_of_President_Hamid_Karzai_in_December_2004.jpg. Osama bin-Laden (derecha); http://en.wikipedia.org/wiki/File:Osama_Bin_Ladin_Digitally_Aged_2009.jpg. Consulta: 10 de abril de 2011.


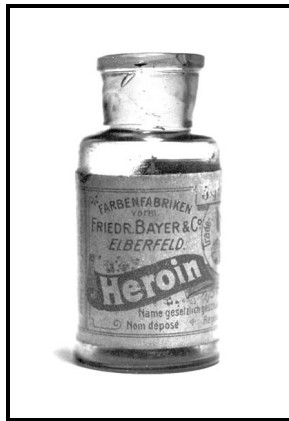


La imagen (que apareció en la revista electrónica *The Telegraph* el 10 de abril de 2011), tomada en Shinwar, es de una efigie en fuego del predicador norteamericano Terry Jones, quien ha quemado copias del Corán. Está acompañada de la noticia de la muerte de dos soldados americanos en Afganistán; http://en.wikipedia.org/wiki/Rogue_policeman_shoots_dead_two_US_soldiers. Consulta: 10 de abril de 2011.

Uno de los problemas internacionales más severos es la adicción a las drogas, que enferma y mata a jóvenes y adultos de todas las edades y en todos los países, incluyendo Puerto Rico. Afganistán es uno de los países donde se cultiva la planta del opio, conocida como **adormidera**. Parece una amapola y es muy hermosa cuando tiene pétalos. Una vez éstos se desprenden, de su cabeza brota un líquido de látex resinoso que luego se deja secar. Entre sus componentes alcaloides están la **morfina** (10-15%), codeína y tebaína. La morfina se usa con propósitos medicinales para aliviar dolores severos como el del cáncer, pero produce los siguientes efectos: pancreatitis, fallo respiratorio severo, fallo renal y toxicidad. De la morfina se deriva la heroína, droga que por años fue de producción legal. En 1913 la compañía Bayer suspendió su producción, pero en Alemania, hasta 1971, se podía adquirir heroína de forma legal.



Papaver somniferus o flor de la adormidera (izquierda); http://en.wikipedia.org/wiki/Archivo:Papaver_somniferum_flor.jpg. Fruto de la adormidera (centro); http://en.wikipedia.org/wiki/Archivo:Papaver_somniferum_fruto.jpg. Adormideras con el latex saliendo; <http://en.wikipedia.org/wiki/Archivo:Adormiderachorreando.JPG>. Consulta: 10 de abril de 2011.



Botella de heroína producida por la compañía Bayer (izquierda); http://en.wikipedia.org/wiki/File:Bayer_Heroin_bottle.jpg. Hombre akkha al sur de China, fumando opio, en foto de 1979; http://en.wikipedia.org/wiki/File:Akha_man_with_opium_pipe.jpg. Consulta: 10 de abril de 2011.

Afganistán, al igual que todos los países del mundo, tiene cifradas sus esperanzas para el futuro en sus niños. Esperan un mundo mejor, libre de arbitrariedades y de violencia.



Niños afganos con sus trajes típicos; http://en.wikipedia.org/wiki/File:Afghan_schoolchildren_in_Kabul.jpg. Consulta: 10 de abril de 2011.

Bibliografía

- Akiner, Shirin, *Islamic Peoples of the Soviet Union*. London: Kegan Paul International, 1983.
- Allworth, Edward A., editor, *Central Asia: 120 Years of Russian Rule*. Durham & London: Duke University Press, 1989.
- _____, *The Modern Uzbeks: From the Fourteenth Century to the Present, A Cultural History*. Stanford: Hoover Institution Press, 1990.
- Bergen, Peter L., *Holy War, Inc.: Inside the Secret World of Osama bin Laden*. New York: The Free Press, 2001.
- De Blij, Harm J. y Peter O. Muller, *Geography: Regions and Concepts*. Fourth edition. New York: John Wiley & Sons, 1985.
- Eickelman, Dale F., editor, *Russia's Muslim Frontiers*. Bloomington and Indianapolis: Indiana University Press, 1993.
- Frishman, Martin and Hasan-Uddin Khan, editors, *The Mosque*. London: Thames & Hudson, 2002.
- George, Pierre, *Geografía de la U.R.S.S.* Traducido del francés por Francisco R. Vadillo y revisado por José Manuel Rubio y David Ruiz. Madrid: Taurus Ediciones, 1967.
- Goodson, Larry P., *Afghanistan's Endless War: State Failure, Regional Politics, and the Rise of the Taliban*. Seattle and London: University of Washington Press, 2001.
- Griffin, Michael, *Reaping the Whirlwind: The Taliban movement in Afghanistan*. London: Pluto Press, 2001.
- Klein, Joe, "Finishing the Job in Afghanistan. Needed: Security, Development and a Stable Pakistan," *Time*, January 17, 2011, pp. 44-46.
- Lerman, Zvi, "The Impact of Land Reform on Rural Household Incomes in Transcaucasia," *Eurasian Geography and Economics*, Vol. XXVII, No. 1, January-February 2006, pp. 112-123.
- Lydolph, Paul E., *Geography of the U.S.S.R.* Second Edition. New York: John Wiley & Sons, Inc., 1990.
- Matsuzato, Kimitaka, "The Regional Context of Islam in Russia: Diversities along the Volga," *Eurasian Geography and Economics*, Vol. XLVII, No. 4, July-August 2006, pp. 449-461.
- Muñoz de Frontera, Nélica, "Constitucionalismo en Asia Central: convergencia ideológica en cinco nuevas naciones," *Revista jurídica de la Universidad Interamericana de Puerto Rico*, Vol. XXXII, Núm. 1, septiembre-diciembre 1997, pp. 171-205.
- Olcott, Martha Brill, *The Kazakhs*. Stanford: Hoover Institution Press, 1987.
- Rowland, Richard H., "Recent Demographic Trends in Armenia: Results of the 2001 Census and Update to 2006," *Eurasian Geography and Economics*, Vol. XXVIII, No. 1, January-February 2007, pp. 73-94.
- Rubin, Barnett R., *The Fragmentation of Afghanistan: State Formation and Collapse in the International System*. Second edition. New Haven and London: Yale University Press, 2002.
- Weitz, Richard, "Growing Pains," *The Journal of International Security Affairs*, Number 17, Fall 2009, pp. 83-89. (Este artículo discute la Organización de Cooperación Shangai.)