

Jász-Nagykun-Szolnok Megyei Területfejlesztési Program 2021 – 2027



Véleményezésre bocsátotta:

Jász-Nagykun-Szolnok Megyei Közgyűlés
1/2021. (I.13.) számú határozatával

Készítette:

Jász-Nagykun-Szolnok Megyei Önkormányzati Hivatal

Tartalom

| | |
|--|-----------|
| STRATÉGIAI PROGRAM | 3 |
| I. A TERVEZÉSI FOLYAMAT ELJÁRÁSAINAK, A TERVEZÉS TÁRGYKÖRÉNEK ÉS KÖRÜLMÉNYEINEK LEÍRÁSA | 4 |
| II. MEGYE FEJLESZTÉSÉNEK CÉLRENDSZERE ÉS A MEGVALÓSÍTÁS KERETEI | 7 |
| III. MEGYEI FEJLESZTÉSI PRIORITÁSOK | 21 |
| IV. MEGYEI FEJLESZTÉSI PRIORITÁSOK BEMUTATÁSA 2021 – 2027 | 23 |
| V. TERVEZÉSKÍSÉRŐ ELJÁRÁSOK | 40 |
| VI. VÉGREHAJTÁSBAN KÖZREMŰKÖDŐ SZERVEZETEK KAPCSOLATI HÁLÓJA | 42 |
| VII. A FINANSZÍROZÁS RENDJE | 45 |
| VIII. MONITORING ÉS ÉRTÉKELÉSI TERV | 47 |
| OPERATÍV PROGRAM | 49 |
| I. ÖSSZEFOGLALÁS, TERVEZÉSI HÁTTÉR | 50 |
| II. MEGYEI FEJLESZTÉSI PRIORITÁSOK MEGVALÓSÍTÁSA | 51 |
| III. A VÉGREHAJTÁS MÓDJA ÉS FELTÉTELRENDSZERE, ELLENŐRZÉSI RENDSZERE ÉS A TELJESÍTÉSIGAZOLÁS RENDJE | 68 |

STRATÉGIAI PROGRAM

I. A TERVEZÉSI FOLYAMAT ELJÁRÁSAINAK, A TERVEZÉS TÁRGYKÖRÉNEK ÉS KÖRÜLMÉNYEINEK LEÍRÁSA

A megyei önkormányzatok területfejlesztési és területrendezési feladatait Magyarország **Alaptörvénye**, Magyarország helyi önkormányzatairól szóló **2011. évi CLXXXIX. törvény**, a területfejlesztésről és a területrendezésről szóló **1996. évi XXI. törvény (Tftv.)**, a területfejlesztési koncepció, a területfejlesztési program és a területrendezési terv tartalmi követelményeiről, valamint illeszkedésük, kidolgozásuk, egyeztetésük, elfogadásuk és közzétételük részletes szabályairól szóló **218/2009. (X.6.) Korm.rendelet**, továbbá a 2014-2020 programozási időszakban az egyes európai uniós alapokból származó támogatások felhasználásának rendjéről szóló **272/2014. (XI.5.) Korm.rendelet** szabályozza.

A megyei önkormányzatoknak 2012-től alapvető feladata a fejlesztési politika területi megvalósítása. A Tftv. törvény szerint ezek négy csoportra oszthatók: **területfejlesztés, területrendezés, vidékfejlesztés és területi koordináció**. Az elmúlt években a megyei önkormányzatok feladatai döntően a 2014-2020-as Európai Unió fejlesztési ciklus magyarországi forrásai felhasználásához kötődtek a Terület- és Településfejlesztési Operatív Program (TOP) adott megyére dedikált forrásai felhasználásának megalapozásán és a megvalósításának irányításán keresztül.

A hatályos szabályozási környezetnek megfelelően a **területfejlesztési** tevékenységen belül kidolgozásra került a 2014-2020-as programozási időszakra:

- a megyei területfejlesztési koncepció,
- a megyei területfejlesztési program,
- a fenti két dokumentum környezeti hatásvizsgálata,
- a fenti két dokumentum területi (társadalmi, gazdasági, környezeti) hatásvizsgálata,
- a megyei integrált területi program.

A **területrendezési** tevékenység keretében megújításra került a megyei területrendezési terv, amelyet a Jász-Nagykun-Szolnok Megyei Közgyűlés 3/2020. (V.13.) önkormányzati rendeletével hagyott jóvá.

A **vidékfejlesztési** tevékenység keretébe a megyei önkormányzatok egyedi jelleggel kapcsolódnak be.

A **területi koordináció** alapját képezi

- a települési önkormányzatokkal való kapcsolattartásnak,
- a konkrét projektek feltárásának, generálásának,
- a társadalmi-gazdasági életből adódó egyéb feladatoknak.

A jelenlegi, **2021-2027-es** programozási időszakra szóló **Jász-Nagykun-Szolnok Megyei Területfejlesztési Program** kialakításának meghatározó előzménye volt:

- a Megyei Közgyűlés 7/2018. (II.16.), 6/2019. (II.8.) és 31/2020. (VII.24.) számú határozataival elfogadott megyei dokumentumok,
- a négy megyés Északkelet-magyarországi gazdaságfejlesztési zónához – Creative Region – kapcsolódó másfél éves tervezési munka,
- a Pénzügyminisztérium által 2018-ban és 2019-ben kidolgoztatott Jász-Nagykun-Szolnok Megyei Szektor Terv-1 és Szektor Terv-2,
- a 2019 elején, valamint a 2020 elején lefolytatott települési projektgyűjtés eredménye,
- a víziközmű üzemeltetőkkel és a Magyar Közút Zrt. Jász-Nagykun-Szolnok Megyei Igazgatóságával közösen lefolytatott projektgenerálás,
- a Megyei Közgyűlés 41/2020. (XI.13.) sz. határozatával közvitára bocsátott „JNSZM 2030 Jász-Nagykun-Szolnok Megyei Területfejlesztési Konceptió 2021-2030” című dokumentum,
- a Megyei Közgyűlés 42/2020. (XI.13.) sz. határozatával a további tervezés alapját képező dokumentumként elfogadott „Jász-Nagykun-Szolnok Megyei Területfejlesztési Program 2021-2027” Stratégiai Program munkarésze.

Mindezen dokumentumok alapján vált indokolttá az új megyei területfejlesztési program kialakítása, amelyet a Jász-Nagykun-Szolnok Megyei Önkormányzati Hivatal dolgozott ki.

A megyei területfejlesztési program megfogalmazása párhuzamosan történt az Északkelet-Magyarországi Gazdaságfejlesztési Zóna megyei részdokumentumának kidolgozásával. Természetesen a megyei területfejlesztési program – mivel a teljes tervezés elvével készült – több fejlesztési célkitűzést tartalmaz, mint a Gazdaságfejlesztési Zóna megyei részdokumentuma.

A megyei területfejlesztési dokumentumok társadalmasításának lehetőségeit jelentősen korlátozza a COVID-19 világjárvány. Ezt figyelembe véve – a 218/2009. (X.6.) Kormányrendeletben foglaltak szerint – készült el a Partnerségi Terv.

Jelen megyei területfejlesztési program a Pénzügyminisztérium (PM) Versenyképességért és Területi Tervezésért Felelős Helyettes Államtitkára által kiadott 2020. október 7-ei útmutató alapján készült.

A PM útmutatójában megszabott határidők, a megyei területfejlesztési program ütemezése az alábbi:

- Területfejlesztési Program stratégia munkarészének (előkészítő fázis) Megyei Közgyűlés általi elfogadása – mint a további tervezés alapját képező dokumentum 2020. november 13.
- Területfejlesztési Program (stratégia és operatív program), valamint a Területi és a Környezeti Hatásvizsgálat társadalmi egyeztetési változatának Megyei Közgyűlés általi közvitára bocsátása 2021. január 13.
- Területfejlesztési Program 45 napos, valamint a Területi és a Környezeti Hatásvizsgálat 30 napos társadalmi egyeztetése, közvitája 2021. január közepe –
2021. február vége
- Területfejlesztési Program, valamint a Területi és a Környezeti Hatásvizsgálat társadalmi egyeztetése során beérkezett releváns észrevételek átvezetése a terven, a tervezői válaszok összeállítása – tervezői válaszok elfogadása a Megyei Közgyűlés Tervezési és Monitoring Bizottsága által 2021. március eleje
- Területfejlesztési Program megküldése a PM TTF részére a miniszteri állásfoglalás előkészítéséhez 2021. március eleje
- PM elvi állásfoglalása a Területfejlesztési Programról 2021. március közepe
- Területfejlesztés Konceptió, Területfejlesztési Program, valamint a Területi és a Környezeti Hatásvizsgálat Megyei Közgyűlés általi elfogadása 2021. március 19.

II. MEGYE FEJLESZTÉSÉNEK CÉLRENDSZERE ÉS A MEGVALÓSÍTÁS KERETEI

A hatályos területi tervdokumentumok és a megye helyzetének áttekintése nyomán a koncepcionális célkitűzések az alábbiak:

JÖVŐKÉP – 2030

JÁSZ-NAGYKUN-SZOLNOK MEGYE: NÖVEKVŐ TÁRSADALMI – GAZDASÁGI SÚLYÚ HÁROM TÁJ EGYSÉGE –

A megye társadalmi, gazdasági súlyának és belső kohéziójának erősítése

ÁTFOGÓ CÉLOK – 2030

- A1) BŐVÜLŐ GAZDASÁG** – Kapcsolódás a makrogazdasági fejlődési tengelyekre
- A2) ÉLTETŐ ÉS ÉLHETŐ KÖRNYEZET** – Társadalom - kultúrtájak dinamikus egyensúlya
- A3) EMELKEDŐ KÖZJÓ** – Gyarapodó - együttműködő társadalom

STRATÉGIAI CÉLOK – 2027

TERÜLETI CÉLOK

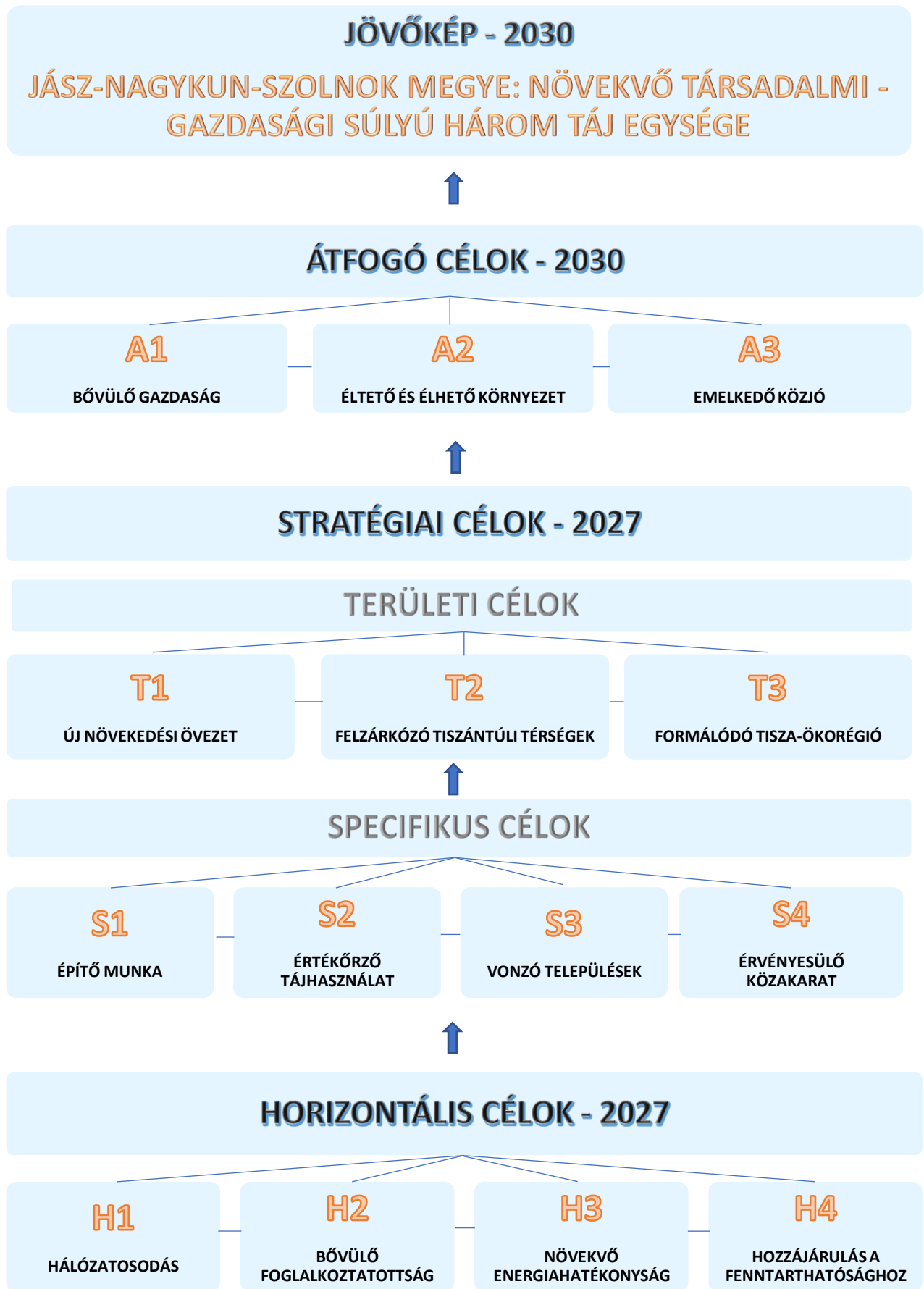
- T1) ÚJ NÖVEKEDÉSI ÖVEZET** – Jászság és a szolnoki településeggyüttes Budapest kiteljesedő erőterében
- T2) FELZÁRKÓZÓ TISZÁNTÚLI TÉRSÉGEK** – Új lehetőségek a belső periférikus helyzet felszámolására
- T3) FORMÁLÓDÓ TISZA-ÖKORÉGIÓ** – Nemzetközi együttműködés a fenntartható Tisza-völgyért

SPECIFIKUS CÉLOK

- S1) ÉPÍTŐ MUNKA** – A munkába állás feltételeinek fejlesztése a gazdasági növekedés, valamint a területi és társadalmi felzárkózás érdekében
- S2) ÉRTÉKŐRZŐ TÁJHASZNÁLAT** – Megújuló agrárium és kiteljesedő természetközeli turizmus
- S3) VONZÓ TELEPÜLÉSEK** – Komfortosodó városok, községek
- S4) ÉRVÉNYESÜLŐ KÖZAKARAT** – A helyi társadalom bevonása a fejlesztéspolitika alakításába

HORIZONTÁLIS CÉLOK – 2027

- H1) HÁLÓZATOSODÁS** – Együttműködő gazdaság és társadalom
- H2) BŐVÜLŐ FOGLALKOZTATOTTSÁG** – A munkahelyteremtés és a munkavállalás tudatos ösztönzése
- H3) NÖVEKVŐ ENERGIAHATÉKONYSÁG** – Az energiatermelés és -felhasználás racionalizálása
- H4) HOZZÁJÁRULÁS A FENNTARTHATÓSÁGHOZ** – A működőképesség jövőbeni megőrzésének támogatása



A koncepcionális célok részletezését és indoklását a Jász-Nagykun-Szolnok Megyei Közgyűlés 41/2020. (XI.13.) számú határozatával közvitára bocsátott „JNSZM 2030 Jász-Nagykun-Szolnok Megyei Területfejlesztési Koncepció 2021-2030” című dokumentum „Megyei területfejlesztési koncepció célrendszere – 2030” fejezete tartalmazza.

A kialakított célrendszer belső és külső koherenciáját az alábbi ábrák mutatják be:

1) *Belső koherencia:*

ÁTFOGÓ CÉLOK – 2030

| | | | | | |
|--|-----------|-----------|-----------|-----------|-----------|
| A1) Bővülő gazdaság | T1 | T2 | T3 | S1 | S2 |
| A2) Éltető és élhető környezet | T3 | S2 | S3 | S4 | |
| A3) Emelkedő közjó | S1 | S2 | S3 | S4 | |

STRATÉGIA CÉLOK – 2027

| | | | | | |
|--|-----------|-----------|-----------|-----------|-----------|
| T1) Új növekedési övezet | T3 | S1 | S2 | S3 | S4 |
| T2) Felzárkózó tiszántúli térségek | T3 | S1 | S2 | S3 | S4 |
| T3) Formálódó Tisza-Ökorégió | T1 | T2 | S2 | S3 | S4 |
| S1) Építő munka | T1 | T2 | T3 | S3 | |
| S2) Értéktörző tájhasználat | T1 | T2 | T3 | S3 | |
| S3) Vonzó települések | T1 | T2 | T3 | | |
| S4) Érvényesülő közakarat | T1 | T2 | T3 | S3 | |

A horizontális célok jellegükből adódóan minden átfogó és stratégiai célhoz kapcsolódnak.

2) Külső koherencia:

| Megnevezés | T1) Új növekedési övezet | T2) Felzárkózó tiszántúli térségek | T3) Formálódó Tisza- Ökorégió | S1) Építő munka | S2) Értékkörző tájhasználat | S3) Vonzó települések | S4) Érvényesülő közakarat |
|--|-----------------------------------|---|--|-----------------------|-----------------------------------|-----------------------------|---------------------------------|
| Országos Fejlesztési és Területfejlesztési Koncepció | X | X | X | X | X | X | |
| Országos Területrendezési Terv | X | X | X | | X | X | |
| Program a Versenyképesebb Magyarországgért | X | X | | X | | X | |
| Nemzeti Reformprogram | | | | | | X | X |
| Magyar Mikro-, Kis- és Közép- vállalkozások Megerősítésének Stratégiája 2019-2030 | X | X | X | X | | | X |
| Nemzeti Turizmusfejlesztési Stratégia 2030 | | | X | X | X | X | |
| Nemzeti Fenntartható Fejlődési Keretstratégia | X | X | X | X | X | X | X |
| Nemzeti Éghajlatváltozási Stratégia (2018-2030) | X | X | X | | X | | X |
| Nemzeti Tárgystratégia (2017-2026) | X | X | X | | X | | X |
| Magyar Nemzeti Társadalmi Felzárkózási Stratégia II. | | | | X | | X | X |
| Nemzeti Közlekedési Infrastruktúra- fejlesztési Stratégia 2014-2030 | X | X | | | | X | X |

A megyei területfejlesztési koncepció átfogó céljai a megye gazdaságának további fejlődéséből, a szennyezetlen környezet, mint érték tudatos megőrzéséből és az együttműködő, gyarapodó társadalom fejlesztéséből indultak ki. A stratégiai célok közül a területi célkitűzések döntően az A1) Bővülő gazdaság célkitűzéshez kapcsolódnak. Valamennyi specifikus célkitűzés szolgálja az A3) Emelkedő közjó átfogó cél érvényre juttatását.

A stratégiai célok közül a három területi célkitűzés kapcsolódása a legkiterjedtebb, mivel a specifikus célkitűzések megvalósulásának színtere a teljes megye.

A hatályos releváns országos tervdokumentumok és a megyei célkitűzések kapcsolatrendszerét értékelve megállapítható, hogy a koncepció stratégiai célkitűzései meghatározóan igazodnak a hatályos országos tervdokumentumokhoz. Így elősegítve az azokban foglaltak megvalósulását.

A stratégiai célkitűzések térségi hatályosulását az alábbi ábra összegzi:

| Megnevezés | T1) Új növekedési övezet | T2) Felzárkózó tiszántúli térségek | T3) Formálódó Tisza- Ökorégió | S1) Építő munka | S2) Értékőrző tájhasználat | S3) Vonzó települések | S4) Érvényesülő közakarat |
|----------------------------|-----------------------------------|---|--|-----------------------|----------------------------------|-----------------------------|---------------------------------|
| Jászapáti járás | X | | X | X | X | X | X |
| Jászberényi járás | X | | X | X | X | X | X |
| Karcagi járás | X | X | X | X | X | X | X |
| Kunhegyesi járás | | X | X | X | X | X | X |
| Kunszentmártoni járás | | X | X | X | X | X | X |
| Mezőtúri járás | | X | X | X | X | X | X |
| Szolnoki járás | X | | X | X | X | X | X |
| Tiszafüredi járás | X | X | X | X | X | X | X |
| Törökszentmiklósi járás | X | X | X | X | X | X | X |

A T1) és T2) célkitűzések lényegében a Tiszához igazodó térszerkezeti törésvonalat tükrözik vissza, a T3) célkitűzés pedig a Tisza-menti térség nemzetközileg és országosan összehangolt fejlesztése alapján egy „ökomegye” létrehozását vetíti előre.

Figyelembe véve a koncepcióban megfogalmazott térszerkezeti jövőképet és a megye négy együttkezelendő térségét (Jászság, Szolnok – Törökszentmiklós – Martfű térsége, Nagykunság – Tisza-tavi térség, Mezőtúr térsége – Tiszazug), valamint a legelmaradottabb, komplex programmal fejlesztendő Jászapáti járást és Kunhegyesi járást, továbbá a megyeszékhely, Szolnok Megyei Jogú Város pozícióját, a koncepcionális célok lehetséges megvalósulása az alábbi térkategóriákon (TK) keresztül történhet:

- **TK1 Szolnok Megyei Jogú Város és településeggyüttese** (Szolnok Megyei Jogú Város + Szolnok településeggyüttese 13 települése),
- **TK2 Jászberény térsége** (Felső-Jászság/Jászberényi járás 9 települése + Újszász)
- **TK3 Törökszentmiklós térsége – Mezőtúr térsége – Kunszentmárton térsége** (Törökszentmiklósi járás 6 települése + Szajol, Mezőtúri járás 4 települése, Kunszentmártoni járás 11 települése + Martfű)
- **TK4 Karcag térsége – Tiszafüred térsége** (Karcagi járás 5 települése + Fegyvernek + Túrkeve, Tiszafüredi járás 7 települése,)
- **TK5 Kunhegyes térsége** (Kunhegyesi járás 7 települése)
- **TK6 Jászapáti térsége** (Alsó-Jászság/Jászapáti járás 9 települése + Tiszasüly)

A hazai területi operatív program megyére dedikált keretének várhatóan 4 forrásfelhasználási módja lesz:

- Fenntartható városfejlesztés,
- Fejlesztési célterület,
- Fejlesztési cél,
- Megyei Önkormányzat által koordinált fejlesztések.

2021-2027
 Jász-Nagykun-Szolnok megyei térkategóriákhoz (TK) tartozó települések
 (6 db TK)



A megyei tércategóriák esetében elvileg lehetséges forrásfelhasználási módokat az alábbi táblázat mutatja:

| Megnevezés | Fenntartható városfejlesztés | Fejlesztési célterület | Fejlesztési cél | Megyei Önkormányzat által koordinált fejlesztések |
|---|------------------------------|------------------------|-----------------|---|
| TK1 Szolnok Megyei Jogú Város és településegüttese | X | | | X |
| TK2 Jászberény térsége | | X | | X |
| TK3 Törökszentmiklós térsége – Mezőtúr térsége – Kunszentmárton térsége | | X | | X |
| TK4 Karcag térsége – Tiszafüred térsége | | X | | X |
| TK5 Kunhegyes térsége | | X | | X |
| TK6 Jászapáti térsége | | X | | X |

A megye településeinek átfogó és funkcionális tipizálása erősen orientálhatja a támogatási kérelmeket és elősegíti azok értékelést.

A megye tervezhető – a regionális operatív programból dedikált – uniós forrásai felhasználását szabályozó **Jász-Nagykun-Szolnok Megyei Integrált Területi Program 2021-2027 (ITP)** koncepcionális tervezetének kialakítása során a Pénzügyminisztérium Irányító Hatósága (IH) útmutatása alapján megfogalmazódott a megye településeinek egyfajta specializációja. Ezt a források koncentrációja, a versengés elkerülése és a döntések megalapozottsága objektívabbá tette indokolja.

A megyében a tipizálásnál 7 jelzőszám került figyelembevételre:

1. a település elmúlt 5 évben történő népességszámának alakulása,
2. a legfrissebb munkanélküliség ráta, hozzámérve az országos átlaghoz,
3. adóerőképesség viszonyítása a megyei átlaghoz,
4. az alapellátottságból az alapfokú oktatás elemeinek megléte/nem léte,
5. teljes körű közművesítettség megléte/nem léte (itt a szennyvíztisztítás kezelés hiánya volt értelmezhető),
6. település nagysága (2.000 fő alatti, illetve 2.000 fő feletti), igazodva a közigazgatási gyakorlathoz és a szennyvízkezelés kötelező feladatához,
7. középfokú, főiskolai, egyetemi végzettségűek aránya a megyei átlaghoz viszonyítva (2011. évi népszámlálás adata).

Vizsgálat menete:

- A jelzőszámok pontozása: „1” (pozitív) és „0” (negatív).
- Az adott számok településenkénti összevonása történt meg.
- A kapott pontszámból számtani átlag számítása történt meg.
- A számított átlag szerinti csökkenő sorrend került kialakításra.

A kapott eredmények szerint az alábbi településcsoportok alakíthatók ki:

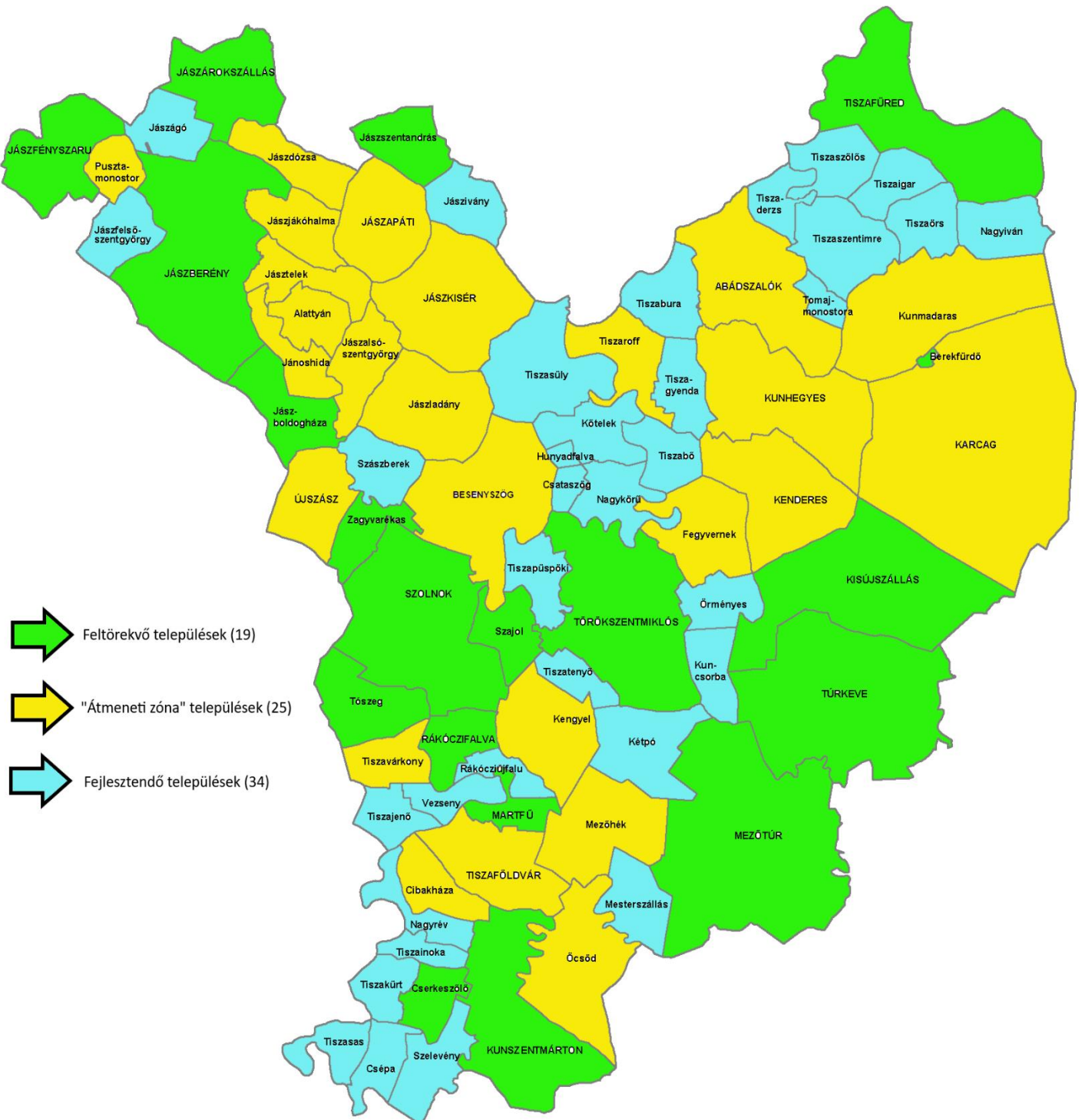
1. **Feltörekvő települések** – 7, 6, 5, 4 pontot elérők (Jászberény, Jászárokszállás, Jászfényszaru, Jászszentandrás, Berekfürdő, Cserkeszőlő, Kunszentmárton, Martfű, Rákóczi falva, Szajol, Szolnok Megyei Jogú Város, Tószeg, Jászboldogháza, Kisújszállás, Mezőtúr, Tiszafüred, Törökszentmiklós, Túrkeve, Zagyvarékas – 19)
2. **„Átmeneti zóna” települések** – 3 pontot elérők (Abádszalók, Alattyán, Besenyszög, Cibakháza, Fegyvernek, Jánoshida, Jászsalsószentgyörgy, Jászapáti, Jászdózsa, Jászfákóhalma, Jászkisér, Jászládány, Jásztelek, Karcag, Kenderes, Kengyel, Kunhegyes, Kunmadaras, Mezőhék, Öcsöd, Pusztamonostor, Tiszaföldvár, Tiszaroff, Tiszavárkony, Újszász – 25)
3. **Fejlesztendő települések** – 2, 1, 0 pontot elérők (Csépa, Hunyadfalva, Jászfelsőszentgyörgy, Kétpó, Kőtelek, Mesterszállás, Nagykörű, Örményes, Rákócziújfalva, Szászberek, Szelevény, Tiszabő, Tiszabura, Tiszaderzs, Tiszagyenda, Tiszajenő, Tiszapüspöki, Tisasas, Tisasüly, Tizaszentimre, Tizaszőlős, Tiszatenyő, Csataszög, Jászágó, Jászivány, Kuncsorba, Nagyiván, Nagyrév, Tiszaigar, Tizsakürt, Tiszaörs, Tomajmonostora, Vezeny, Tiszainoka – 34)

Jelen vizsgálat az egyes támogatási kérelmek pontozásánál vehető figyelembe.

A vizsgálat eredményét és háttérszámait a következő táblázat és térkép mutatja be.

| 78 település névsor szerint városok vastagított betűvel | Település néesség-változása 2015.01.01. 2020.01.01. között, KSH Csökkenő: 0 Növekvő, vagy változatlan: 1 | Munkanélküliségi ráta 2020.10.20. www. munka.hu 4,74% országos átlag feletti: 0 országos átlag alatti: 1 | Adóerő- képesség 2020. I. félév, Magyar Államkincstár Megyei átlag alatti: 0 Megyei átlag feletti: 1 | Teljes körű alap- ellátottság Ahol nincs helyben óvoda és/vagy általános iskola: 0 Többi: 1 | Teljes körű közmű- vesítettség Ahol hiányzik valami : 0 Teljes körűen közmű- vesített: 1 | Település- méret 2.000 fő feletti: 1 2.000 fő alatti: 0 | Középfokú, főiskolai, egyetemi végzettségűek aránya, KSH 2011 népszámlálás 56,46 % megyei átlag alatti: 0 Megyei átlag feletti: 1 | Összesen | Átlag |
|--|--|---|---|---|---|--|---|----------|-------|
| Jászberény | 1 | 1 | 1 | 1 | 1 | 1 | 1 | 7 | 1,000 |
| Jászárokszállás | 0 | 1 | 1 | 1 | 1 | 1 | 1 | 6 | 0,857 |
| Jászfényszaru | 1 | 1 | 1 | 1 | 1 | 1 | 0 | 6 | 0,857 |
| Jászszentandrás | 1 | 1 | 0 | 1 | 1 | 1 | 1 | 6 | 0,857 |
| Berekfürdő | 1 | 1 | 0 | 1 | 1 | 0 | 1 | 5 | 0,714 |
| Cserkeszőlő | 1 | 0 | 0 | 1 | 1 | 1 | 1 | 5 | 0,714 |
| Kunszentmárton | 0 | 0 | 1 | 1 | 1 | 1 | 1 | 5 | 0,714 |
| Martfű | 0 | 0 | 1 | 1 | 1 | 1 | 1 | 5 | 0,714 |
| Rákóczi falva | 1 | 0 | 0 | 1 | 1 | 1 | 1 | 5 | 0,714 |
| Szajol | 1 | 0 | 0 | 1 | 1 | 1 | 1 | 5 | 0,714 |
| Szolnok MJV | 0 | 0 | 1 | 1 | 1 | 1 | 1 | 5 | 0,714 |
| Tószeg | 0 | 0 | 1 | 1 | 1 | 1 | 1 | 5 | 0,714 |
| Jászboldogháza | 1 | 1 | 0 | 1 | 0 | 0 | 1 | 4 | 0,571 |
| Kisújszállás | 0 | 0 | 0 | 1 | 1 | 1 | 1 | 4 | 0,571 |
| Mezőtúr | 0 | 0 | 0 | 1 | 1 | 1 | 1 | 4 | 0,571 |
| Tiszafüred | 0 | 0 | 0 | 1 | 1 | 1 | 1 | 4 | 0,571 |
| Törökszentmiklós | 0 | 0 | 0 | 1 | 1 | 1 | 1 | 4 | 0,571 |
| Túrkeve | 0 | 0 | 1 | 1 | 1 | 1 | 0 | 4 | 0,571 |
| Zagyvarékas | 1 | 0 | 0 | 1 | 1 | 1 | 0 | 4 | 0,571 |
| Abádszalók | 0 | 0 | 0 | 1 | 1 | 1 | 0 | 3 | 0,429 |
| Alattyán | 1 | 0 | 0 | 1 | 1 | 0 | 0 | 3 | 0,429 |
| Besenyszög | 0 | 0 | 0 | 1 | 1 | 1 | 0 | 3 | 0,429 |
| Cibakháza | 0 | 0 | 0 | 1 | 1 | 1 | 0 | 3 | 0,429 |
| Fegyvernek | 0 | 0 | 0 | 1 | 1 | 1 | 0 | 3 | 0,429 |
| Jánoshida | 0 | 0 | 0 | 1 | 1 | 1 | 0 | 3 | 0,429 |
| Jászsalsószentgyörgy | 0 | 0 | 0 | 1 | 1 | 1 | 0 | 3 | 0,429 |
| Jászapáti | 0 | 0 | 0 | 1 | 1 | 1 | 0 | 3 | 0,429 |
| Jászdózsa | 0 | 0 | 0 | 1 | 1 | 1 | 0 | 3 | 0,429 |
| Jászfákóhalma | 0 | 0 | 0 | 1 | 1 | 1 | 0 | 3 | 0,429 |
| Jáskisér | 0 | 0 | 0 | 1 | 1 | 1 | 0 | 3 | 0,429 |
| Jászladány | 0 | 0 | 0 | 1 | 1 | 1 | 0 | 3 | 0,429 |
| Jásztelek | 0 | 0 | 1 | 1 | 1 | 0 | 0 | 3 | 0,429 |
| Karcag | 0 | 0 | 0 | 1 | 1 | 1 | 0 | 3 | 0,429 |
| Kenderes | 0 | 0 | 0 | 1 | 1 | 1 | 0 | 3 | 0,429 |

Jász-Nagykun-Szolnok megye településhálózatának tipizálása



Az egyéb uniós és hazai források felhasználása keretében kialakításához figyelembe veendő a megye településeinek sajátos funkció szerinti besorolása.

A megye sajátos funkciójú települései a következők:

Ipari termeléssel rendelkező település /24/ /hatályos megyei területfejlesztési koncepció alapján/

- Kialakult termelési centrum /10/
 - (országos/nemzetközi jelentőségű ipari tevékenység önálló végtermék gyártással) Jászfényszaru, Jászberény, Jászárokszallas, Szolnok, Tószeg, Szajol, Törökszentmiklós, Martfű, Tiszapüspöki, Túrkeve
- Kisebb volumenű ipari központ /9/
 - (egy vagy néhány megyei/helyi jelentőségű üzem) Jászkisér, Jászládány, Jásztelek, Alattyan, Tiszaföldvár, Kisújszállás, Kenderes, Örményes, Kunhegyes
- Potenciális térségi foglalkoztatási központ /5/
 - (ipari parkkal rendelkező település depressziós térségben) Jászapáti, Kunszentmárton, Mezőtúr, Karcag, Tiszafüred

Turisztikai célterület települései /28/ /hatályos megyei területfejlesztési koncepció alapján/

- Országosan kiemelt turisztikai térség települései /11/
 - Abádszalók, Berekfürdő, Karcag, Kunmadaras, Tiszaderzs, Tiszafüred, Tiszaigar, Tiszaörs, Tiszaszentimre, Tiszaszőlős, Tomajmonostora
- Megyei jelentőségű célterületek /17/
 - Idegenforgalmi központ / 2/
 - (meghatározó mértékű turizmus sokrétű szolgáltatásra és vonzerőre épülve) Cserkeszőlő, Szolnok
 - Kisebb léptékű turizmus/11/
 - (egy vonzerőre, vagy egy objektumra épülő tevékenység) Jászapáti, Jászszentandrás, Nagykörű, Martfű, Rákóczifalva, Tizsakürt, Túrkeve, Kisújszállás, Törökszentmiklós, Kenderes, Nagyiván
 - Fejlesztendő célterület /4/
 - (sokrétű vonzerő, de az infrastruktúra és a szolgáltatás fejletlen) Jászberény, Kunszentmárton, Mezőtúr, Kunhegyes

Tájgazdálkodás /58/ /hatályos megyei területrendezési terv alapján/

- Pusztai tájgazdálkodás /7/
 - Karcag, Berekfürdő, Kunmadaras, Tiszafüred, Nagyiván, Tiszaörs, Tiszaigar
- Ártéri tájgazdálkodás /51//
 - Alattyan, Jánoshida, Jászsalsószentgyörgy, Jászberény, Jászboldogháza, Jászfelsőszentgyörgy, Jászfényszaru, Jászfákóhalma, Jásztelek, Kunhegyes, Abádszalók, Tiszabő, Tiszabura, Tiszagyenda, Tiszaroff, Kunszentmárton, Cibakháza, Csépa, Cserkeszőlő, Nagyrév, Öcsöd, Szelevény, Tiszaföldvár, Tiszainoka, Tizsakürt, Tizsasas, Mezőtúr, Mesterszállás, Szolnok, Besenyszög, Csataszög, Hunyadfalva, Kőtelek, Nagykörű, Rákóczifalva, Rákócziújfalva, Szajol, Szászberek, Tiszajenő, Tizsasüly, Tizsavárkony, Tószeg, Újszász, Vezseny, Zagyvarékas, Tiszafüred, Tiszaderzs, Tiszaszőlős, Törökszentmiklós, Fegyvernek, Tiszapüspöki

Jász-Nagykun-Szolnok megye centrális fekvéséből adódóan 7 megyével határos. Ebből következően számos, a megyének kiemelten fontos megyehatáron átnyúló fejlesztés csak területi kooperációval valósítható meg. **A szomszéd megyékkel együtt megvalósítható főbb fejlesztések a következők:**

- **Pest megye:**
 - Közép-magyarországi fejlesztési övezet kialakítása.
 - M4 Szolnoki északi elkerülője megvalósítása,
 - M8 gyorsforgalmi út megépítése.
- **Heves:**
 - Eszterházy Károly Egyetem Jászberény Campus fejlesztése,
 - Dél-hevesi – Felső-jászsági növekedési zóna megalapítása,
 - Tisza-tavi kiemelt turisztikai térség összehangolt fejlesztése,
 - Tisza-Ökorégió létrehozása,
 - M32 gyorsforgalmi út megépítése.
- **Borsod-Abaúj-Zemplén:**
 - Tisza-tavi kiemelt turisztikai térség összehangolt fejlesztése,
 - Tisza-Ökorégió létrehozása.
- **Hajdú-Bihar:**
 - Debreceni Egyetem Szolnok Campus fejlesztése,
 - Tisza-tavi kiemelt turisztikai térség összehangolt fejlesztése,
 - Tisza-Ökorégió létrehozása,
 - Hortobágyi Nemzeti Park fejlesztéseinek összehangolása,
 - M4 Törökszentmiklós – Püspökladány szakaszának megépítése.
- **Békés:**
 - Körös-menti turisztikai együttműködés kialakítása,
 - Körösök vízpótlásának biztosítása,
 - Mezőtúr-Szarvas Körös-híd megépítése.
- **Csongrád-Csanád:**
 - Tisza-Ökorégió létrehozása,
 - Szentesi kórház fejlesztésében való közreműködés, hogy a kórház ellátási területe továbbra is kiterjedjen a Tiszazug déli részére,
 - Tiszazug, valamint Szentés és Csongrád városok együttműködésének erősítése,
 - Csépa-Csongrád Tisza-híd megépítése.
- **Bács-Kiskun:**
 - Közép-magyarországi fejlesztési övezet kialakítása,
 - turisztikai kínálat összehangolása,
 - Tisza-Ökorégió létrehozása,
 - M8 gyorsforgalmi út megépítése,
 - M44 Tisza-hídjának megépítése.

III. MEGYEI FEJLESZTÉSI PRIORITÁSOK

A 2021-2027-es uniós fejlesztési ciklusra vonatkozóan a konkrét megyei fejlesztési **prioritások** a következők:

P1) NÖVEKVŐ VERSENYKÉPESSÉG

P2) NÉPESSÉGMEGTARTÁS – TÁRSADALMI FELZÁRKÓZÁS

P3) KEDVEZŐ ÁLLAPOTÚ KÖRNYEZET

P4) VONZÓ – ÉLHETŐ TELEPÜLÉSEK

P5) KIEGYENLÍTETTEBB TÉRSZERKEZET

A stratégiai célkitűzések és a fejlesztési prioritások kapcsolatát az alábbi ábra szemlélteti:

| Megnevezés | P1) NÖVEKVŐ VERSENYKÉPESSÉG | P2) NÉPESSÉGMEGTARTÁS – TÁRSADALMI FELZÁRKÓZÁS | P3) KEDVEZŐ ÁLLAPOTÚ KÖRNYEZET | P4) VONZÓ – ÉLHETŐ TELEPÜLÉSEK | P5) KIEGYENLÍTETTEBB TÉRSZERKEZET |
|--|-----------------------------------|---|---|--------------------------------------|---|
| T1) Új növekedési övezet | X | | | | X |
| T2) Felzárkózó tiszántúli térségek | X | | | | X |
| T3) Formálódó Tisza- Ökorégió | | | X | | X |
| S1) Építő munka | X | X | | | |
| S2) Értéktörző tájhasználat | X | X | X | X | |
| S3) Vonzó települések | X | X | X | X | |
| S4) Érvényesülő közakarat | | X | X | X | |


Megállapítható, hogy a prioritások legnagyobb mértékben az S2) Értéktörző tájhasználat és az S3) Vonzó települések stratégiai célkitűzésekhez kapcsolódnak, visszaigazolva a megye kedvező környezeti állapotát és azt a tényt, hogy a közsféra fejlesztései meghatározóan uniós és hazai forrásokból (közpénzekből) finanszírozódnak.

A megyei fejlesztési prioritások megvalósítását az alábbi **intézkedések** szolgálják:



P1) NÖVEKVŐ VERSENYKÉPESSÉG

- P1.1** Elérhetőség javítása, kiemelten az M4 továbbépítése
- P1.2** Magasabb hozzáadott érték előállítás
- P1.3** Növekedési zóna szervezése
- P1.4** Megyeszékhely és a tiszántúli térségek gazdasági súlyának emelése



P2) NÉPESSÉGMEGTARTÁS – TÁRSADALMI FELZÁRKÓZÁS

- P2.1** Foglalkoztatás differenciált bővítése
- P2.2** Népeség egészségi állapotának és képzettségének javítása
- P2.3** Felsőfokú oktatás fejlesztése




P3) KEDVEZŐ ÁLLAPOTÚ KÖRNYEZET

- P3.1** Tájkonform mezőgazdaság- és turizmusfejlesztés
- P3.2** Megújuló energiák alkalmazása
- P3.3** Klímavédelmi intézkedések



P4) VONZÓ – ÉLHETŐ TELEPÜLÉSEK

- P4.1** Átfogó településfejlesztés a helyi közösségek bevonásával



P5) KIEGYENLÍTEBB TÉRSZERKEZET

- P5.1** Településközi munkamegosztás elmélyítése
- P5.2** Tisza-tavi turisztikai térség kiemelt kezelése
- P5.3** Térségi felzárkóztatás – kiemelten a komplex programmal fejlesztendő járások problémáinak kezelése

IV. MEGYEI FEJLESZTÉSI PRIORITÁSOK BEMUTATÁSA 2021 – 2027

1. PRIORITÁS

NÖVEKVŐ VERSENYKÉPESSÉG

INDOKLÁS: A megye az ország egyik legiparosodottabb megyéje, ahol az újérték 60%-ának előállítása a Felső-Jászságban koncentrálódik, alapvetően nagyvállalatok által létrehozva, viszonylag alacsony hozzáadott értékkel. Gondot jelent a térség elérése és a bővülő kapacitásokhoz a munkaerő biztosítása. Ugyanakkor a megyeszékhely körzetében és a tiszántúli részeken relatíve magas a munkanélküliség és gyenge gazdaság. A megye versenyképességének javítása érdekében ezen problémák kezelése mellett szükséges a kooperáció erősítése.

PRIORITÁSI FÓKUSZ:

- közúti közlekedés fejlesztése,
- területileg differenciált, adottságokra épülő gazdaságfejlesztés.

FEJLESZTÉSI INTÉZKEDÉSEK:

P1.1 Elérhetőség javítása, kiemelten az M4 továbbépítése

Indoklás: A megye kedvező földrajzi fekvése ellenére a közúthálózatának jellemzői rendre az országos átlag alattiak, ennek felszámolásához nem elégséges a közúthálózat százalékos aránya szerint biztosított felújítási keret. A megyét érintő gyorsforgalmi úthálózat fejlesztése rendre átütemezésre került. A közlekedési kapcsolatok kiépítetlensége és minősége a megye gazdasági és társadalmi fejlődésének egyik legfontosabb korlátozó tényezője. Különösen igaz ez a megye nemzetközi kapcsolatrendszerét biztosító M4-es gyorsforgalmi útra. Az elérhetőség javítása egyaránt kiszolgálja az ipari parkok és iparterületek, valamint a települések erőteljesebb bekapcsolódását a gazdasági életbe és a megyére jellemző erőteljes kelet-nyugati ingázást, illetve lehetővé teszi a jászberényi és szolnoki térségi munkaerő-piacokon belül a munkába járás biztosítását. Ehhez szükséges a tömegközlekedés fejlesztése és új Tisza és Hármas-Körös hidak építésének előkészítése is.

Időtáv: 2021-2023

Felelős: NIF Zrt., Magyar Közút Zrt.

P1.2 Magasabb hozzáadott érték előállítás

Indoklás: A megyére alapvetően nemzetközi tulajdonú nagyvállalati struktúra jellemző, amelyhez viszonylag erőteljes beszállítói hálózat alakult ki. Ezek a vállalkozások meghatározóan a Felső-Jászságban koncentrálnak. Kicsi az önálló végterméket előállító megyei székhelyű gazdálkodó szervezet száma. Ebből adódóan a hozzáadott érték előállítás sem kimagasló. A vállalati, termelési és térségi kapacitási koncentráció egyfajta kockázati tényező is. Mindezek kezelése szükségessé teszi a magasabb hozzáadott érték előállítását már rövid távon is, hogy a megye ipargazdaságának teljesítménye fenntartható és fokozható legyen.

Időtáv: 2021-2023, 2024-2027

Felelős: Jász-Nagykun-Szolnok Megyei Kereskedelmi és Iparkamara, Nemzeti Agrárgazdasági Kamara

P1.3 Növekedési zóna szervezése

Indoklás: A megyében az ipari új érték előállításának mintegy 60%-a a Felső-Jászságban (Jászárokszállás-Jászberény-Jászfényszaru városok térsége) történik. Ez a zóna területileg kapcsolódik Heves megye déli részéhez, Hatvan és Gyöngyös városok térségéhez. E három térségben nemzetközileg is kiemelkedő jelentőségű gazdasági tevékenység folyik. A befektetések folyamatosan növelik a térségek gazdasági kapacitását. Egyformán jellemző a helyi munkaerő hiánya és a számottevő térségi ingázás, a munkaerőhiány pótlására külföldi munkavállalók nagyarányú megjelenése. A folyamatosan bővülő gazdaság a kormányzati és az önkormányzati szervek számára új típusú kihívást jelent, amelynek kezeléséhez a közsféra nem rendelkezik kellő kompetenciával és anyagi erővel (pl. hatósági eljárások gyorsítása, távolsági ingázók számára szállás biztosítása, képzés-szakképzés, szabadidős és jóléti szolgáltatások fejlesztése). Szükséges az üzleti szereplők, a kormányzati és az önkormányzati közigazgatási szervek együttműködésének megerősítése, szervezetté tétele. A zónához fokozatosan kapcsolódnak a tisztántúli kistérségek.

Időtáv: 2021-2023

Felelős: Jász-Nagykun-Szolnok Megyei Önkormányzat, Jász-Nagykun-Szolnok Megyei Kereskedelmi és Iparkamara, Nemzeti Agrárgazdasági Kamara

P1.4 Megyeszékhely és a tiszántúli térségek gazdasági súlyának emelése

Indoklás: A megyében a Felső-Jászságon kívül előállított ipari új érték mintegy fele-fele arányban a megyeszékhely településeggyüttesében (Szolnok-Törökszentmiklós-Martfű városok), valamint a tiszántúli kistérségekben (Karcag, Kunszentmárton, Mezőtúr, Tiszafüred városok) jön létre. Az országosan még viszonylag jelentős számú megyei munkanélküliség (12-14 ezer fő) nagyobb hányada is ezekben a térségekben koncentrálódik. Ezt példázza az is, hogy a megyei jogú városok közül tartósan csak Debrecenben és Salgótarjánban magasabb a munkanélküliség, mint Szolnokon. Ezen probléma megoldása érdekében szükséges a megyeszékhely és a tiszántúli kistérségek gazdasági súlyának növelése a foglalkoztatás feltételeinek bővítésével, amely a térség ipari parkjainak fejlesztését jelenti.

Időtáv: 2021-2023, 2024-2027

Felelős: Jász-Nagykun-Szolnok Megyei Kereskedelmi és Iparkamara, Jász-Nagykun-Szolnok Megyei Jogú Város, Nemzeti Agrárgazdasági Kamara, érintett települések

TERVEZETT FEJLESZTÉSEK:

P1.1.1 Megye nagytérségi kapcsolatainak erősítése – M4 megyét érintő szakaszának befejezése, M8 Szolnok-Kecskemét gyorsforgalmi út megépítése, M32 Szolnok-M3 összekötése, Mezőtúr-Szarvas híd – becsült költség 200 milliárd Ft (uniós és hazai forrás)

Indoklás: A rendszerváltás után a megye kedvező közlekedésföldrajzi elhelyezkedése ellenére egyfajta belső perifériává vált, amelyet csak erősített Szolnok város közlekedési csomópont szerepének leépülése. A gyorsforgalmi utak csak napjainkban érik el a megyét. A tervezett három fejlesztés megvalósulásával a megye ismét hasznosíthatja a centrális fekvés előnyeit.

Érintett Európai Uniós szakpolitikai célkitűzés: PO3 – Jobban összekapcsolt Európa

Kapcsolódó hazai operatív program: MIOP Mobilitás Operatív Program

P1.1.2 Megyén belüli térségi összeköttetést biztosító főutak fejlesztése – 32. számú főút Jászberény-Újszász szakasza, 34. számú főút Tiszafüred-Fegyvernek szakasza, 442. számú főút Szolnok-Kunszentmárton szakasza, 45. számú főút Kunszentmárton elkerülő szakasza, Szolnokon a 4. Csáklya úti híd megépítése és a kapcsolódó elkerülő szakaszok megvalósítása, valamint további folyami hidak létesítésének vizsgálata – becsült költség 150 milliárd Ft (uniós és hazai forrás)

Indoklás: A megyén belüli észak-déli kapcsolatok erősítése és a munkába járás feltételeinek fejlesztése indokolják az évtizede húzódozó felújítási munkák elvégzését.

Érintett Európai Uniós szakpolitikai célkitűzés: PO3 – Jobban összekapcsolt Európa

Kapcsolódó hazai operatív program: MIOP Mobilitás Operatív Program

P1.1.3 Megyén belüli közúti elérhetőség javítása (42 település) – megyei útfelújítási és mellékútfejlesztési program – becsült költség 120 milliárd Ft (uniós és hazai forrás)

Indoklás: A megye rendkívül rossz állapotú állami közúthálózata felújítási ütemének gyorsítása szükséges, mivel az úthálózat százalékos aránya szerinti forrásfelhasználás a megye pozícióját nem javítja, hanem tovább rontja. Ezért indokolt egy önálló és nagyobb volumenű fejlesztési program megvalósítása.

Érintett Európai Unió szakpolitikai célkitűzés: PO5 – Polgárokhoz közelebb álló Európa

Kapcsolódó hazai operatív program: MIOP Mobilitás Operatív Program, VMOP Versenyképes Magyarország Operatív Program

P1.2.1 Iparterület fejlesztése (28 település) – meglévő iparterületek fejlesztése, újak kialakítása – becsült költség 30 milliárd Ft (uniós és hazai forrás)

Indoklás: A megye gazdaságilag fejlettebb nyugati felében folyamatos a befektetői érdeklődés, a megye tiszántúli részein pedig az újraiparosítás feltételeinek kialakítása szükséges a foglalkoztatás bővítéséhez.

Érintett Európai Unió szakpolitikai célkitűzés: PO1 – Versenyképesebb és intelligensebb Európa

Kapcsolódó hazai operatív program: VMOP Versenyképes Magyarország Operatív Program, VINOP Vállalkozásfejlesztési és Innovációs Operatív Program

P1.2.2 Helyi gazdasági fejlesztése (44 település) – becsült költség 26 milliárd Ft (uniós és hazai forrás)

Indoklás: A mezőgazdasági területek nagysága lehetővé és szükségessé teszi mind a megye dinamikusabb nyugati felében, mind a tiszántúli „lassú zónákban” azt, hogy a helyi gazdálkodók nagyobb szerepet kapjanak a település élelmiszerellátásában és energiaellátásában.

Érintett Európai Unió szakpolitikai célkitűzés: PO5 – Polgárokhoz közelebb álló Európa

Kapcsolódó hazai operatív program: VMOP Versenyképes Magyarország Operatív Program, ZIKOP Zöld Infrastruktúra és Klímavédelmi Operatív Program

P1.3.1 Növekedési zóna szervezése a Felső-Jászságban (9 település) – állami és önkormányzat szervezetek, valamint a piaci szereplők új típusú térségi együttműködésének kialakítása – becsült költség 4 milliárd Ft (uniós és hazai forrás)

Indoklás: A Felső-Jászságban kialakult és bővülő gazdasági és befektetési környezet olyan kihívásokat jelent a közsféra felé, amelyek koordinált, új típusú együttműködés kialakítását teszik szükségessé a piaci szereplőkkel. Az Alsó-Jászság települései belátható időn belül csatlakozni tudnak a növekedési zónához.

Érintett Európai Unió szakpolitikai célkitűzés: PO1 – Versenyképesebb és intelligensebb Európa

Kapcsolódó hazai operatív program: VMOP Versenyképes Magyarország Operatív Program, VINOP Vállalkozásfejlesztési és Innovációs Operatív Program

P1.4.1 Szolnok Megyei Jogú Város és a tiszántúli térségek gazdasági súlyának emelése (10 település) – Tiszántúl újraiparosítása, a térség megyén belüli ipari új érték előállítási részarányának emelése – becsült költség 30 milliárd Ft (uniós és hazai forrás)

Indoklás: A megyei munkanélküliek túlnyomó része a tiszántúli kistérségekben és Szolnok Megyei Jogú Város környezetében él. Az ipari munkahelyek bővítése lehetővé teszi a foglalkoztatás növelését és az új érték előállításában meglévő megyei aránytalanság csökkentését.

Érintett Európai Unió szakpolitikai célkitűzés: PO1 – Versenyképesebb és intelligensebb Európa

Kapcsolódó hazai operatív program: VMOP Versenyképes Magyarország Operatív Program, VINOP Vállalkozásfejlesztési és Innovációs Operatív Program

PRIORITÁS MEGVALÓSÍTÁSÁNAK TERÜLETE:

- **TK1, TK2, TK3, TK4, TK5, TK6**

PRIORITÁS MEGVALÓSÍTÁSÁNAK KEDVEZMÉNYEZETTJEI:

- a megye teljes társadalmi-gazdasági alakulata.

INDIKÁTOROK:

- a megyében lévő belső közlekedés idejének csökkenése (mértékegysége: óra, perc),
- a környezet állapotának javulása (kibocsátott széndioxid csökkenése, mértékegysége: m3),
- ipari termelés bővítése (fejlesztett és új iparterületek nagysága, mértékegysége: hektár),
- relatíve magas munkanélküliségű térségek gazdasági súlyának növekedése (a megye ipari új értékének előállításához való hozzájárulás mértéke, mértékegysége: százalék).

2. PRIORITÁS**NÉPESSÉGMEGTARTÁS - TÁRSADALMI FELZÁRKÓZÁS**

INDOKLÁS: A megye gazdaságának fejlődése, a népességmegtartás erősítése és a társadalmi felzárkózás egyaránt a foglalkoztatás bővítéséhez, a munkába állás segítéséhez kötődik. Egyaránt biztosítani kell a Felső-Jászság és a megyeszékhely térsége bővülő gazdasága munkaerőigényének kiszolgálását és a tiszántúli térségben élő munkanélküliek munkába állítását. A munkaerő-piaci mozgásokhoz csak a képzett és egészséges munkaerő tud igazodni. Ennek feltétele az egészségügyi ellátás fejlesztése, szakképzés és a felsőfokú képzés minőségi fejlesztése.

PRIORITÁSI FÓKUSZ:

- versenyképesse váló munkaerő,
- területileg különbözően mérséklődő munkanélküliség és munkaerőhiány.

FEJLESZTÉSI INTÉZKEDÉSEK:**P2.1 Foglalkoztatás differenciált bővítése**

Indoklás: A társadalmi felzárkózás stabil tartós alapja a foglalkoztatás. A megye különböző térségeiben eltérő módon kell viszonyulni a foglalkoztatás bővítéséhez. A megye nyugati felében meghatározó az egyre inkább jelentkező munkaerőhiány csökkentése, amelyet a meglévő és bővülő ipari kapacitása kiszolgálása indokol. A tiszántúli kistérségekben a még jelentős munkanélküli állomány munkába állítása jelent feladatot. Indokolt lenne, hogy a megye népességmegtartásának elősegítése érdekében a megyén belüli munkanélküliek lehetőleg megyén belül találjanak munkát. Ehhez a megyei és térségi foglalkoztatási paktumok tevékenységének hosszabb távú fenntartása teremthet alapot.

Időtáv: 2021-2023, 2024-2027

Felelős: Jász-Nagykun-Szolnok Megyei Kormányhivatal, Jász-Nagykun-Szolnok Megyei Kereskedelmi és Iparkamara, Nemzeti Agrárgazdasági Kamara, Jász-Nagykun-Szolnok Megyei Önkormányzat

P2.2 Népeség egészségi állapotának és képzettségének javítása

Indoklás: A foglalkoztatás bővítésének, minőségi fejlesztésének és a megye népessége megtartásának alapvető feltétele az emberi munkaerő-forrás minőségi fejlesztése. Ez a gyakorlatban a megye népessége egészségi állapotának érzékelhető javítását és a képzettség emelését jelenti. A meglévő intézményrendszer alapvetően biztosítja ennek fizikai feltételeit, azonban szükséges a szakképző intézmények tevékenységének összehangolása, illetve az egészségügyi alap- és szakellátás preventív tevékenységének, valamint az ehhez kapcsolódó eszközállománynak a fejlesztése.

Időtáv: 2021-2023

Felelős: Jász-Nagykun-Szolnok Megyei Kormányhivatal, Jász-Nagykun-Szolnok Megyei Kereskedelmi és Iparkamara, Nemzeti Agrárgazdasági Kamara, megyei szakképzési centrumok

P2.3 Felsőfokú oktatás fejlesztése

Indoklás: A megyében felsőfokú oktatás megyén kívüli székhelyű intézmények keretében Szolnokon és Jászberényben történik. A megye gazdasága és a megye lakossága munkaerő-piaci versenyképességének érdekében indokolt a felsőfokú oktatás intézményeinek hosszú távú fenntartása és fejlesztése oly módon, hogy a képzési struktúrák alapvetően a megyében jelentkező igényekhez igazodjanak. Meg kell találni az egykori mezővárosi főiskola ingatlanjainak új funkcióját.

Időtáv: 2021-2023

Felelős: Emberi Erőforrások Minisztériuma, Jász-Nagykun-Szolnok Megyei Önkormányzat

TERVEZETT FEJLESZTÉSEK:

P2.1.1 Munkába állás feltételeinek javítása (78 település) – munkásszállók létesítése, ingázás feltételeinek javítása – becsült költség 20 milliárd Ft (uniós és hazai forrás)

Indoklás: A Felső-Jászságban koncentrálódó ipari termelés munkaerőszükséglete csak nagy volumenű távolsági ingázással biztosítható. Az ehhez kapcsolódó tevékenységek mennyiségi és minőségi fejlesztése ösztönzőleg hat a munkavállalásra.

Érintett Európai Uniós szakpolitikai célkitűzés: PO4 – Szociálisabb és befogadóbb Európa

Kapcsolódó hazai operatív program: VMOP Versenyképes Magyarország Operatív Program, HOP Humánfejlesztési Operatív Program

P2.1.2 Önkormányzat bérlakásépítési program (42 település) – szakemberek és fiatalok megtartása érdekében új bérlakások építése – becsült költség 30 milliárd Ft (uniós és hazai forrás)

Indoklás: A megye folyamatosan csökkenő népességén belül kifejezetten gond a szakképzett munkaerő és a fiatalok elvándorlása. Megtartásuk és a betelepülésük elősegítésének egyik eszköze az önkormányzati bérlakások számának növelése.

Érintett Európai Uniós szakpolitikai célkitűzés: PO4 – Szociálisabb és befogadóbb Európa

Kapcsolódó hazai operatív program: VMOP Versenyképes Magyarország Operatív Program, HOP Humánfejlesztési Operatív Program

P2.1.3 Szociális ellátás átfogó fejlesztése (38 település) – bentlakásos idősotthonok kialakítása, szociális otthonok felújítása – becsült költség 16 milliárd Ft (uniós és hazai forrás)

Indoklás: A megye népességének elöregedése, valamint az egyedül élő időskorúak növekvő száma és helyzetük javítása indokolja a megye szociális ellátórendszerének bővítését és fejlesztését.

Érintett Európai Uniói szakpolitikai célkitűzés: PO4 – Szociálisabb és befogadóbb Európa

Kapcsolódó hazai operatív program: VMOP Versenyképes Magyarország Operatív Program, HOP Humánfejlesztési Operatív Program

P2.1.4 Társadalmi együttműködés és közösségfejlesztés (31 település) – becsült költség 8 milliárd Ft (uniós és hazai forrás)

Indoklás: A településfejlesztés előttünk álló megoldandó problémái döntően helyi szinten kezelhetők. Ez szükségessé teszi az önkormányzat és a helyi társadalom kapcsolatának erősítését és az együttműködés új típusú formáinak kialakítását. Lényegében egy „közakarató” helyi fejlesztéspolitika kialakítása szükséges. Emellett a népességmegtartás egyik eszköze lehet a helyi és térségi identitás erősítését szolgáló közösségek, szervezetek fokozottabb támogatása.

Érintett Európai Uniói szakpolitikai célkitűzés: PO4 – Szociálisabb és befogadóbb Európa

Kapcsolódó hazai operatív program: VMOP Versenyképes Magyarország Operatív Program, HOP Humánfejlesztési Operatív Program

P2.2.1 Népeség egészségi állapotának javítása (78 település) – alap- és szakellátás fejlesztése, hiányzó praxisok betöltése, orvos gép-műszer beszerzés – becsült költség 20 milliárd Ft (uniós és hazai forrás)

Indoklás: A megye népessége egészségi állapotának helyzete országosan is kedvezőtlennek mondható, emellett kiugróan magas a betöltetlen háziiorvosi praxisok száma. A társadalmi-gazdasági különbségek csökkentésének egyik eszköze az egészségügyi ellátás mennyiségi és minőségi fejlesztése.

Érintett Európai Uniói szakpolitikai célkitűzés: PO4 – Szociálisabb és befogadóbb Európa

Kapcsolódó hazai operatív program: VMOP Versenyképes Magyarország Operatív Program, HOP Humánfejlesztési Operatív Program

P2.3.1 Felsőfokú oktatás fejlesztése (2 település) – Szolnokon és Jászberényben a felsőfokú oktatás tartós fennmaradása feltételeinek javítása – becsült költség 10 milliárd Ft (uniós és hazai forrás)

Indoklás: A megye felsőoktatásának megőrzése lehetővé teszi a K+F+I tevékenységek fejlesztését, illetve elérhető közelségbe hozza a felsőfokú képzést a szegényebb rétegek ifjúsága számára.

Érintett Európai Uniói szakpolitikai célkitűzés: PO4 – Szociálisabb és befogadóbb Európa

Kapcsolódó hazai operatív program: VMOP Versenyképes Magyarország Operatív Program, HOP Humánfejlesztési Operatív Program

PRIORITÁS MEGVALÓSÍTÁSÁNAK TERÜLETE:

- **TK1, TK2, TK3, TK4, TK5, TK6**

PRIORITÁS MEGVALÓSÍTÁSÁNAK KEDVEZMÉNYEZETTJEI:

- a megye teljes népessége.

INDIKÁTOROK:

- a népességmegtartás erősödése (vándorlási egyenleg, mértékegysége: fő),
- a foglalkoztatottság bővülése (munkanélküliség ráta, mértékegysége: százalék),
- egészségesebb népesség (halálozási arány csökkenése, mértékegysége: ezer lakosra vetített halálozások száma),
- a munkavállalás feltételeinek javítása (épített munkásszállók férőhelye, mértékegysége: férőhely).

3. PRIORITÁS**KEDVEZŐ ÁLLAPOTÚ KÖRNYEZET**

INDOKLÁS: Az Alföld közepén, folyók és csatornák által tagolt megye környezeti állapota kedvező. Az élővizekhez kötődnek a természetvédelmi területek és az erdők, viszonylag kis kiterjedéssel. Itt található az ország termőterületének ötöde, amelynek hasznosítása külterjes (a terület negyedében napraforgót, negyedében kukoricát, a többi területen zömmel gabonát termelnek). Az időjárási szélsőségek jellemzik – erőteljes árvíz, belvíz és aszály veszélyeztetettség. Mindezek a klímaváltozásra is utalnak. A természeti környezet sajátossága lehetővé teszi a mezőgazdasági és turisztikai hasznosítást, de megszabja annak irányát is, amely egyértelműen az értéket jelentő kedvező állapot jövőbeni fenntartása.

PRIORITÁSI FÓKUSZ:

- szennyeztelen környezet tudatos megőrzése,
- felkészülés a klímaváltozásra.

FEJLESZTÉSI INTÉZKEDÉSEK:**P3.1 Tájkonform mezőgazdaság- és turizmusfejlesztés**

Indoklás: A megyében a tájhasználat alapvetően a mezőgazdasági tevékenység keretében történik és kialakult a felszíni vizekhez kötődően a természeti örökség idegenforgalmi hasznosítása. A megye kedvező környezeti állapotának megőrzése szükségessé teszi az agrártermelés ökológiai adottságokra alapozó, de fenntartható fejlesztését, különös tekintettel az öntözésfejlesztésre, valamint a pusztai és ártéri gazdálkodásra. A turizmus természetközeli ágazatainak fejlesztése a megyei vonzerőt jelentősen bővítheti, hozzájárulva a foglalkoztatás bővítéséhez és a rurális térségekben a népesség megtartásához.

Időtáv: 2021-2023, 2024-2027

Felelős: Nemzeti Agrárgazdasági Kamara, Jász-Nagykun-Szolnok Megyei Kormányhivatal, Jász-Nagykun-Szolnok Megyei Önkormányzati, Tisza-tó Térségi Fejlesztési Tanács

P3.2 Megújuló energiák alkalmazása

Indoklás: A termelés és a háztartások működési költségeinek csökkentése és az általuk kibocsátott káros anyagok mennyiségének mérséklése indokoltá teszi a megújuló energiák alkalmazását, amelyre lehetőséget adnak a folyamatosan megjelenő korszerű technológiák. Elsősorban a megyében potenciálisan számba vehető megújuló erőforrások energiatermelésbe való bevonása és a lakossági energiafelhasználás korszerűsítése szükséges. Ezek nagymértékben hozzájárulnak a kedvező állapotú környezet megőrzéséhez.

Időtáv: 2021-2023

Felelős: Közép-Tisza-vidéki Vízügyi Igazgatóság, Jász-Nagykun-Szolnok Megyei Önkormányzat, Nemzeti Agrárgazdasági Kamara

P3.3 Klímavédelmi intézkedések

Indoklás: A megye földrajzi fekvése és időjárási jellemzői alapján fokozottan kitett a változó klíma hatásainak. A megye népessége megtartásának egyik fontos eszköze lesz a jövőben a változó klímához való alkalmazkodás. Ez elsősorban a mezőgazdasági termelés megújítását és a meglévő ár- és belvízvédelmi rendszerek szélsőségeket is kezelni tudó fejlesztését foglalja magába.

Időtáv: 2021-2023, 2024-2027

Felelős: Jász-Nagykun-Szolnok Megyei Önkormányzat, Közép-Tisza-vidéki Vízügyi Igazgatóság, Jász-Nagykun-Szolnok Megyei Kormányhivatal, Jász-Nagykun-Szolnok Megyei Katasztrófavédelmi Igazgatóság, Nemzeti Agrárgazdasági Kamara

TERVEZETT FEJLESZTÉSEK:

P3.1.1 Megyei öntözésfejlesztési program, amely magában foglalja a Jászsági-főcsatorna továbbépítését – 380 milliárd Ft (uniós és hazai forrás)

Indoklás: A megyében található jelenleg kihasználatlan csatornahálózat lehetővé teszi az öntözés viszonylag nagy volumenű fejlesztését, amely a mezőgazdasági termelés megújításának egyik alapja. A Jászság vízháztartásának hiányosságai csak a Jászsági-főcsatorna megvalósításával pótolhatók.

Érintett Európai Unió szakpolitikai célkitűzés: PO2 – Zöldebb Európa

Kapcsolódó hazai operatív program: VMOP Versenyképes Magyarország Operatív Program, ZIKOP Zöld Infrastruktúra és Klímavédelmi Operatív Program

P3.1.2 Megye agráriumának megújítása – becsült költség 390 milliárd Ft (uniós és hazai forrás)

Indoklás: Megyénk alapvetően mezőgazdasági megye (itt található az ország termőföldjének egyötöde és ezen terem meg az elfogyasztott élelmezési gabona 20%-a). A külterjes jellegű, viszonylag alacsony hozamú és feldolgozó kapacitással csak részben rendelkező agrárium megújítása tájgazdálkodáson, öntözésfejlesztésen és a belterjesebb termelés kialakításán keresztül valósítható meg.

Érintett Európai Unió szakpolitikai célkitűzés: PO1 – Versenyképesebb és intelligensebb Európa

Kapcsolódó hazai operatív program: VMOP Versenyképes Magyarország Operatív Program, ZIKOP Zöld Infrastruktúra és Klímavédelmi Operatív Program

P3.1.3 Turisztikai vonzerő- és szolgáltatásfejlesztés (60 település) – becsült költség 167 milliárd Ft (uniós és hazai forrás)

Indoklás: A következő időszakban előtérbe kerül a turizmusban a lakóhely szűkebb és tágabb környezetében megvalósuló szabadidő eltöltése. A települések döntő többségén található olyan helyi érték, amely vonzerővé fejleszhető. Ezek kialakításának támogatására, valamint az elmúlt időszakban megvalósult turisztikai vonzerőfejlesztésekhez kapcsolódó szolgáltatások kiépítésének segítésére kell koncentrálni a forrásokat. Emellett a nagyobb volumenű szolgáltatás- és vonzerőfejlesztések összehangolása szükséges.

Érintett Európai Unió szakpolitikai célkitűzés: PO5 – Polgárokhoz közelebb álló Európa

Kapcsolódó hazai operatív program: VMOP Versenyképes Magyarország Operatív Program, ZIKOP Zöld Infrastruktúra és Klímavédelmi Operatív Program

P3.2.1 Megújuló energiák alkalmazásának ösztönzése (78 település) – megyei támogatási rendszer keretében a lakossági és a kisvállalkozások számára – becsült költség 50 milliárd Ft (uniós és hazai forrás)

Indoklás: A klímaváltozás szükségessé teszi a környezeti szennyezések csökkentését minden területen. A háztartások és a kisvállalkozások számára az országos ciklikus pályázati rendszerek mellett szükséges egy folyamatos megyei forráslehetőség biztosítása is.

Érintett Európai Unió szakpolitikai célkitűzés: PO2 – Zöldebb Európa

Kapcsolódó hazai operatív program: VMOP Versenyképes Magyarország Operatív Program, ZIKOP Zöld Infrastruktúra és Klímavédelmi Operatív Program

P3.3.1 Vásárhelyi Terv Továbbfejlesztése (VTT) befejezése – nagyvízi meder vízzárlító kapacitásának bővítése, gátáthelyezések, tározók – becsült költség 200 milliárd Ft (uniós és hazai forrás)

Indoklás: A megye jövőjének egyik alapja az árvízbiztonság teljes körű megvalósítása.

Érintett Európai Unió szakpolitikai célkitűzés: PO2 – Zöldebb Európa

Kapcsolódó hazai operatív program: VMOP Versenyképes Magyarország Operatív Program, ZIKOP Zöld Infrastruktúra és Klímavédelmi Operatív Program

P3.3.2 Önkormányzati energetikai fejlesztések (56 település) – becsült költség 14 milliárd Ft (uniós és hazai forrás)

Indoklás: Az olcsóbb üzemeltetés és a környezeti szennyezés mérséklése szükségessé teszi az önkormányzati ingatlanok energetikai korszerűsítésének folyamatosságát.

Érintett Európai Unió szakpolitikai célkitűzés: PO2 – Zöldebb Európa

Kapcsolódó hazai operatív program: VMOP Versenyképes Magyarország Operatív Program, ZIKOP Zöld Infrastruktúra és Klímavédelmi Operatív Program

PRIORITÁS MEGVALÓSÍTÁSÁNAK TERÜLETE:

- TK1, TK2, TK3, TK4, TK5, TK6

PRIORITÁS MEGVALÓSÍTÁSÁNAK KEDVEZMÉNYEZETTJEI:

- a megye települései, lakossága, agrár- és turisztikai vállalkozásai, szolgáltatói.

INDIKÁTOROK:

- agrárgazdálkodás feltételeinek stabilizálódása (legalább egyszer öntözött termőterületek nagyságának növekedése, mértékegysége: hektár),
- intenzív kultúrák növekedése (zöldség- és gyümölcs termőterület bővülése, mértékegysége: hektár)
- árvízbiztonság növekedése (mértékadó árvízvédelmi szintnek (MASZ) történő megfelelés, mértékegysége: százalék),
- vendégforgalom bővülése (vendégéjszakák száma, mértékegysége: nap).

4. PRIORITÁS**VONZÓ – ÉLHETŐ TELEPÜLÉSEK**

INDOKLÁS: A települési közüzemi infrastruktúra kiépítése alapvetően befejeződött, illetve elengedhetlenné válik az elmúlt évtizedekben kiépült hálózatok rekonstrukciója. Hasonló folyamatok játszódnak le a köztisztviselők ingatlanállományában is. A településkép és az épületállomány minősége összességében még sok tennivalót indukál. A népességcsökkenés mérsékléséhez szükséges a települések vonzóbbá tétele és modernizációja is. Ezek kisléptékű fejlesztések keretében, a lakosság és a helyi közösségek határozottabb bevonásával valósíthatók meg. Ez hozzájárulhat a turisztikai vonzerő megőrzéséhez és fejlődéséhez is.

PRIORITÁSI FÓKUSZ:

- települések modernizációja,
- kapcsolódás a Magyar Falu Programhoz.

FEJLESZTÉSI INTÉZKEDÉSEK:**P4.1 Átfogó településfejlesztés a helyi közösségek bevonásával**

Indoklás: A megye települései, intézményei és közműellátottsága ugrásszerűen fejlődött az elmúlt évtizedekben. A kiépült hálózatok korszerűsítése hamarosan napirendre kerül. A megye épületállománya is számottevően korszerűsödött, azonban a településkép rendkívül heterogén és jellemzően nem hagyományörző. A közművek, az épületállomány, a belterületi úthálózat jövőbeni megújítása lehetőséget ad a településkép színvonalának emelésére és a korábbi helyi jellegzetességek megjelenítésére. Ezen fejlesztések jellege és léptéke lehetővé és szükségessé teszi a helyi közösségek bevonását a társadalmi elfogadottság és mozgósítás érdekében.

Időtáv: 2021-2023, 2024-2027

Felelős: Modern Települések Fejlesztéséért Felelős Kormánybiztoság, Jász-Nagykun-Szolnok Megyei Önkormányzat

TERVEZETT FEJLESZTÉSEK:

P4.1.1 Belterületi belvízrendezés (51 település) – becsült költség 30 milliárd (uniós és hazai forrás)

Indoklás: A megye lakossága és gazdasága számára folyamatos kihívást jelent a szabályozott nagyvízi ártéren kialakított élettér védelme, amely a belvízrendezésben testesül meg. Ez szükségessé teszi a belvízvédelmi infrastruktúra folyamatos karbantartását, fejlesztését.

Érintett Európai Uniós szakpolitikai célkitűzés: PO2 – Zöldebb Európa

Kapcsolódó hazai operatív program: VMOP Versenyképes Magyarország Operatív Program, ZIKOP Zöld Infrastruktúra és Klímavédelmi Operatív Program

P4.1.2 Ivóvízhálózat korszerűsítése (45 település) – becsült költség 83,9 milliárd Ft (uniós és hazai forrás)

Indoklás: Az uniós támogatással megvalósult ivóvízminőség-javító programokból lényegében kimaradt az elavult hálózat rekonstrukciója. Számos településen érdemben nem csökkent a hálózati veszteség sem. A földalatti vizek védelme és az ivóvízellátás költségeinek csökkentése szükségessé teszi a vezetékhálózat korszerűsítését.

Érintett Európai Uniós szakpolitikai célkitűzés: PO2 – Zöldebb Európa

Kapcsolódó hazai operatív program: VMOP Versenyképes Magyarország Operatív Program, ZIKOP Zöld Infrastruktúra és Klímavédelmi Operatív Program

P4.1.3 Szennyvízelvezetés, -tisztítás és -kezelés fejlesztése (36 település) – becsült költség 120,4 milliárd Ft (uniós és hazai forrás)

Indoklás: A megye településeinek négyötödében megvalósult a szennyvíz gyűjtése és tisztítása. A szennyvíztisztító telepek folyamatos karbantartást igényelnek a környezetkárosítás elkerülése érdekében, illetve folyamatosan karban kell tartani a kiépült vezetékhálózatot is.

Érintett Európai Uniós szakpolitikai célkitűzés: PO2 – Zöldebb Európa

Kapcsolódó hazai operatív program: VMOP Versenyképes Magyarország Operatív Program, ZIKOP Zöld Infrastruktúra és Klímavédelmi Operatív Program

P4.1.4 Belterületi utak, járdák, közparkok fejlesztése (71 település) – becsült költség 38 milliárd Ft (uniós és hazai forrás)

Indoklás: Az előző évszázad '90-es éveiben kiépült belterületi utak, járdák, közparkok állaga az elmúlt évtizedekben rendkívül leromlott. Ez lényegében minden települést, minden vállalkozást és minden lakost érint. Megyei szinten ez az önkormányzatok által jelzett legfontosabb probléma, a felújításra valamennyi forrás biztosítása ma már elengedhetetlen.

Érintett Európai Uniós szakpolitikai célkitűzés: PO5 – Polgárokhoz közelebb álló Európa

Kapcsolódó hazai operatív program: VMOP Versenyképes Magyarország Operatív Program

P4.1.5 Településkép javítása (56 település) – településközpontok fejlesztése – becsült költség 12 milliárd Ft (uniós és hazai forrás)

Indoklás: A megyében az elmúlt 30 évben megépült közintézmények döntő többsége felújításra szorul. A megye településeinek épületállománya meglehetősen vegyes képet mutat. Járási szinten koordinált fejlesztési programok kialakításával jelentős előrelépések tehetők mindkét területen.

Érintett Európai Uniói szakpolitikai célkitűzés: PO5 – Polgárokhoz közelebb álló Európa

Kapcsolódó hazai operatív program: VMOP Versenyképes Magyarország Operatív Program

PRIORITÁS MEGVALÓSÍTÁSÁNAK TERÜLETE:

- **TK1, TK2, TK3, TK4, TK5, TK6**

PRIORITÁS MEGVALÓSÍTÁSÁNAK KEDVEZMÉNYEZETTJEI:

- a megye települései és lakossága.

INDIKÁTOROK:

- egészségesebb ivóvíz (a hálózati veszteség csökkenése, mértékegysége: százalék),
- lakossági közlekedés feltételeinek javítása (felújított belterületi utak hossza, mértékegysége: km),
- településkép javítása (felújított ingatlanok száma, mértékegysége: darab).

5. PRIORITÁS

KIEGYENLÍTETTEBB TÉRSZERKEZET

INDOKLÁS: A megye településhálózata a Tiszához kötődően eltérő fejlettségű és eltérő lehetőségű részekből áll. Két regionális jellegű vonzasközpont alakult ki: a termelési-foglalkoztatási központ funkciójú Felső-Jászság és Szolnok Megyei Jogú Város. A tiszántúli belső perifériákon viszonylag gyengék a kistérségi központok. A területi különbségek csökkentése szükségessé teszi a települési funkciók egyértelműsítését, a járási és térségi központok szerepének növelését. Ennek a tevékenységsorozatnak egyik kulcseleme az országosan kiemelt Tisza-tavi turisztikai térség lehetőségeihez igazodó újrapozicionálása.

PRIORITÁSI FÓKUSZ:

- megyén belüli területi különbségek mérséklése.

FEJLESZTÉSI INTÉZKEDÉSEK:

P5.1 Településközi munkamegosztás elmélyítése

Indoklás: A megye településhálózata kialakultnak tekinthető. A két regionális pólus (Szolnok és Felső-Jászság) mellett indokolt a tiszántúli térségi központok és járási székhelyek funkcióinak és intézményrendszerének fejlesztése a kelet-nyugati kettészakadás mérséklése érdekében. Szükséges a településhálózati hierarchiához igazodóan az egyes települések funkcióinak (lakó, gazdasági, szolgáltató és igazgatási) és kapcsolatrendszerének feltárása, rögzítése a terület- és településfejlesztési források jövőbeni koncentráltabb és hatékonyabb hasznosításához. Kiemelt fontosságú a megyeszékhely településegüttesének a Felső-jászsági ipari agglomeráció és a Tisza-tavi települések összehangolt fejlesztésének fokozatos kialakítása.

Időtáv: 2024-2027

Felelős: Jász-Nagykun-Szolnok Megyei Önkormányzat, Jász-Nagykun-Szolnok Megyei Kormányhivatal

P5.2 Tisza-tavi turisztikai térség kiemelt kezelése

Indoklás: Hazánk és a megye egyik ökoturisztikai központja a Tisza-tó. A mesterségesen kialakított természeti környezet jövőbeni turisztikai hasznosítása csak a terhelhetőséghez igazodóan történhet. Ennek felmérése alapján szükséges a vonzástényezők, a szálláshelyek és szolgáltatások minőségi fejlesztése. Kiemelkedő feladat a térség kibontakozó kerékpárturizmusának bővítése.

Időtáv: 2021-2023

Felelős: Magyar Turisztikai Ügynökség, Tisza-tó Térségi Fejlesztési Tanács, Jász-Nagykun-Szolnok Megyei Önkormányzati Hivatal

P5.3 Térségi felzárkóztatás – kiemelten a komplex programmal fejlesztendő járások problémáinak kezelése

Indoklás: A megyében a legrosszabb társadalmi-gazdasági mutatókkal rendelkező 2 térség a Jászapáti járás és a Kunhegyesi járás. A problémák kezelésére átfogó térségi felzárkóztatási programokat szükséges kidolgozni és végrehajtani. Ezekben elsősorban kezelni kell az erőteljesen átstrukturálódó népesség társadalmi felzárkóztatását és foglalkoztatását. Létre kell hozni a kidolgozandó programok végrehajtását irányító szervezeti struktúrát is. Célkitűzés, hogy a 2 járás mutatói erőteljesen közeledjenek a megyei átlaghoz, ennek érdekében szükséges a megyére dedikált források ide való koncentrációja is. Ezen túlmenően vannak olyan belső perifériák (Szolnoki járás északi része, Mezőtúr térsége és a Tiszazug), ahol szintén megyei koordinációval szükséges a problémák kezelése. A hatékony és valós területi felzárkózás elősegítéséhez indokolt a Megyei Önkormányzat direkt beavatkozása saját gazdaságfejlesztési célú projektek megvalósításával.

Időtáv: 2021-2027

Felelős: Jász-Nagykun-Szolnok Megyei Önkormányzat, Jász-Nagykun-Szolnok Megyei Kormányhivatal

TERVEZETT FEJLESZTÉSEK:

P5.1.1 Közigazgatás intézményei és a közszolgáltatások elérhetőbbé tétele – becsült költség 5 milliárd Ft (uniós és hazai forrás)

Indoklás: A közigazgatási szolgáltatás digitalizációja mellett fontos, hogy az intézményhálózat fizikálisan is közelebb kerüljön az állampolgárokhoz, ezért célul kell kitűzni, hogy minden járási székhelyen minden térségi jellegű szolgáltatás jelen legyen.

Érintett Európai Uniós szakpolitikai célkitűzés: PO5 – Polgárokhoz közelebb álló Európa

Kapcsolódó hazai operatív program: VMOP Versenyképes Magyarország Operatív Program, DIMOP Digitális Megújulás Operatív Program

P5.2.1 Tisza-tó kiemelt turisztikai térség fejlesztésére vonatkozó 1522/2017. (VIII.14.) Korm. határozatban foglalt fejlesztések megvalósítása – becsült költség 15 milliárd Ft (uniós és hazai forrás)

Indoklás: A Kormányhatározatban megfogalmazott fejlesztések megvalósítása érdemben hozzájárulhat a térség felzárkóztatásához.

Érintett Európai Uniós szakpolitikai célkitűzés: PO5 – Polgárokhoz közelebb álló Európa

Kapcsolódó hazai operatív program: VMOP Versenyképes Magyarország Operatív Program

P5.2.2 Tisza-tó térségében a kereskedelmi szálláshelyek mennyiségi és minőségi fejlesztése – becsült költség 50 milliárd Ft (uniós és hazai forrás)

Indoklás: A kereskedelmi szálláshelyek fejlesztése ma már elengedhetetlen feltétele a Tisza-tavi turizmus továbbfejlesztésének.

Érintett Európai Uniós szakpolitikai célkitűzés: PO5 – Polgárokhoz közelebb álló Európa

Kapcsolódó hazai operatív program: VMOP Versenyképes Magyarország Operatív Program

P5.2.3 Tisza-tavi térségi kerékpárúthálózat kapcsolódásának kiépítése – megyei kerékpárúthálózat-fejlesztési program – becsült költség 120 milliárd Ft (uniós és hazai forrás)

Indoklás: Az utóbbi években a Tisza-tó térségében az ökoturizmus mellett látványosan fejlődött a kerékpáros turizmus infrastruktúrája és annak igénybevétele. A további fejlődés egyik alapja a Tisza-tavi kerékpárúthálózat összeköttetése a távolabbi térségekkel. Ennek keretét ad egy megyei településközi kerékpárútfejlesztési program megvalósítása.

P5.3.1 Jászapáti járás és Kunhegyesi járás átfogó fejlesztése a munkahelyteremtésre és a képzettségre fókuszálva (16 település) – becsült költség 40 milliárd Ft (uniós és hazai forrás)

Indoklás: Elengedhetetlen, hogy a 2 elmaradott járás – Jászapáti járás és Kunhegyesi járás – területi-társadalmi-gazdasági felzárkóztatása ténylegesen megkezdődjön egy átfogó fejlesztési program keretében.

Érintett Európai Uniós szakpolitikai célkitűzés: PO5 – Polgárokhoz közelebb álló Európa

Kapcsolódó hazai operatív program: VMOP Versenyképes Magyarország Operatív Program, ZIKOP Zöld Infrastruktúra és Klímavédelmi Operatív Program, VINOP Vállalkozásfejlesztési és Innovációs Operatív Program, HOP Humánfejlesztési Operatív Program

P5.3.2 Besenyszög-Hunyadfalva-Csataszög-Nagykörű-Kőtelek-Tizadas településcsoport mikro-térségi felzárkóztatása – Hunyadfalva-Besenyszög összekötőút megépítése, munkahelyteremtés – becsült költség 20 milliárd Ft (uniós és hazai forrás)

Indoklás: A Szolnoki járás északi részén található elöregedő és átstrukturálódó népességű településcsoport fejlődésének alapja az elérhetőség fejlesztése. Az együttműködés keretében létrejöhet egy Besenyszög központú fejlesztendő mikrotérség.

Érintett Európai Unió szakpolitikai célkitűzés: PO5 – Polgárokhoz közelebb álló Európa

Kapcsolódó hazai operatív program: VMOP Versenyképes Magyarország Operatív Program, ZIKOP Zöld Infrastruktúra és Klímavédelmi Operatív Program, VINOP Vállalkozásfejlesztési és Innovációs Operatív Program, HOP Humánfejlesztési Operatív Program

PRIORITÁS MEGVALÓSÍTÁSÁNAK TERÜLETE:

- **TK1, TK2, TK3, TK4, TK5, TK6**

PRIORITÁS MEGVALÓSÍTÁSÁNAK KEDVEZMÉNYEZETTJEI:

- az érintett térségek települései és lakossága.
-

INDIKÁTOROK:

- Jászapáti járás és Kunhegyesi járás fejlődése (pozitív elmozdulás a járások fejlettségi sorrendjében, mértékegysége: helyezés száma),
- Tisza-tavi térség vonzerejének erősödése (uniós támogatással megvalósult fejlesztések nagyságrendje, mértékegysége: millió forint).

A tervezett fejlesztések becsült költségigényét az alábbi táblázat összegzi:

| Prioritás | 2021-2027 Intézkedés és fejlesztési kezdeményezés | Becsült költség Milliárd Ft |
|--|---|-----------------------------------|
| 1. prioritás NÖVEKVŐ VERSENYKÉPESSÉG | | |
| P1.1.1 | Megye nagytárségi kapcsolatainak erősítése | 200,0 |
| P1.1.2 | Megyén belüli térségi összeköttetést biztosító főutak fejlesztése | 150,0 |
| P1.1.3 | Megyén belüli közúti elérhetőség javítása | 120,0 |
| P1.2.1 | Iparterület fejlesztése | 30,0 |
| P1.2.2 | Helyi gazdaság fejlesztése | 26,0 |
| P1.3.1 | Növekedési zóna szervezése a Felső-Jászságban | 4,0 |
| P1.4.1 | Szolnok Megyei Jogú Város és a tiszántúli térségek gazdasági súlyának emelése | 30,0 |
| 1. prioritás összesen | | 560,0 |
| 2. prioritás NÉPESSÉGMEGTARTÁS - TÁRSADALMI FELZÁRKÓZÁS | | |
| P2.1.1 | Munkába állás feltételeinek javítása | 20,0 |
| P2.1.2 | Önkormányzat bérlakásépítési program | 30,0 |
| P2.1.3 | Szociális ellátás átfogó fejlesztése | 16,0 |
| P2.1.4 | Társadalmi együttműködés és közösségfejlesztés | 8,0 |
| P2.2.1 | A népesség egészségi állapotának és képzettségének javítása | 20,0 |
| P2.3.1 | Felsőfokú oktatás fejlesztése | 10,0 |
| 2. prioritás összesen | | 104,0 |
| 3. prioritás KEDVEZŐ ÁLLAPOTÚ KÖRNYEZET | | |
| P3.1.1 | Megyei öntözésfejlesztési program, amely magában foglalja a Jászsági-főcsatorna továbbépítését | 380,0 |
| P3.1.2 | Megye agráriumának megújítása | 390,0 |
| P3.1.3 | Turisztikai vonzerő- és szolgáltatásfejlesztés | 167,0 |
| P3.2.1 | Megújuló energiák alkalmazásának ösztönzése | 50,0 |
| P3.3.1 | Vásárhelyi Terv Továbbfejlesztése (VTT) befejezése és klímavédelmi intézkedések | 200,0 |
| P3.3.2 | Önkormányzati energetikai fejlesztések | 14,0 |
| 3. prioritás összesen | | 1 201,0 |
| 4. prioritás VONZÓ - ÉLHETŐ TELEPÜLÉSEK | | |
| P4.1.1 | Belterületi belvízrendezés | 30,0 |
| P4.1.2 | Ivóvízhálózat korszerűsítése | 83,9 |
| P4.1.3 | Szennyvízelvezetés, - tisztítás és -kezelés fejlesztése | 120,4 |
| P4.1.4 | Belterületi utak, járdák, közparkok fejlesztése | 38,0 |
| P4.1.5 | Településkép javítása | 12,0 |
| 4. prioritás összesen | | 284,3 |
| 5. prioritás KIEGYENLÍTEBB TÉRSZERKEZET | | |
| P5.1.1 | Közigazgatás intézményei és a közszolgáltatások elérhetőbbé tétele | 5,0 |
| P5.2.1 | Tisza-tó kiemelt turisztikai térség fejlesztésére vonatkozó 1522/2017. (VIII.14.) Korm. határozatban foglalt fejlesztések megvalósítása | 15,0 |
| P5.2.2 | Tisza-tó térségében a kereskedelmi szálláshelyek mennyiségi és minőségi fejlesztése | 50,0 |
| P5.2.3 | Tisza-tavi térségi kerékpárúthálózat kapcsolódásának kiépítése - megyei kerékpárútfejlesztési program | 120,0 |
| P5.3.1 | Jászapáti járás és a Kunhegyesi járás átfogó fejlesztése a munkahelyteremtésre és a képzettségre fókuszálva | 40,0 |
| P5.3.2 | Besenyszög-Hunyadfalva-Csataszög-Nagykőrű-Kőtelek-Tizsásúly településcsoport mikrotérségi felzárkóztatása | 20,0 |
| 5. prioritás összesen | | 250,0 |
| MINDÖSSZESEN | | 2 399,3 |

V. TERVEZÉSKÍSÉRŐ ELJÁRÁSOK

A tervezéskísérő eljárások egyik legfontosabbika a környezeti értékelés. A 2/2005. (I.11.) Kormányrendelet 6.§-a kimondja, hogy a környezeti vizsgálat a terv, illetve program kidolgozási, egyeztetési és elfogadási folyamatának része. A vizsgálat a tervezésnek egy olyan elemét képezi, mely lehetőséget teremt arra, hogy a **környezeti, fenntarthatósági szempontokat esetleg gyengítő célokat, a környezetre kockázatot jelentő beavatkozásokat már a területi tervek kidolgozása során feltárja és javaslatokkal segítse** kidolgozóit e szempontok figyelembevételére. Az elkészítendő környezeti vizsgálat küldetése a „korai riasztó” funkció, mely lehetővé teszi, hogy az érintettek (ideértve a tervezőket, döntéshozókat és a végrehajtás szereplőit is) javítsák a megvalósítás és üzemeltetés környezeti és fenntarthatósági teljesítményét, a dokumentum elősegítse a környezetpolitikai célkitűzések végrehajtását. A környezeti hatásvizsgálat kidolgozásának kiindulópontja az, hogy a területi tervek célrendszerének a környezet szempontjából hasznosnak kell lennie és nem lehet egyetlen környezeti elemre, rendszerre sem számottevő káros hatása.

Jelen dokumentum első fejezetében szereplő ütemezéshez igazodóan a Környezeti Hatásvizsgálat és a Területi Hatásvizsgálat 2020 végéig kerül kidolgozásra, amely dokumentumokat a Megyei Közgyűlés január közepén bocsát 30 napos társadalmi egyeztetésre a Megyei Területfejlesztési Programmal (Stratégiai Program + Operatív program) egyidőben. Így a jelen tervezéskísérő eljárások fejezet a Megyei Területfejlesztési Program társadalmi egyeztetési változatában kerül kidolgozásra.

A megyei területi tervek – megyei területfejlesztési koncepció, megyei területfejlesztési program, megyei integrált területi program – lényegében egy fázisban kerülnek kidolgozásra a Pénzügyminisztérium iránymutatásai alapján, ezért a dokumentumok belső koherenciája kellően biztosítható.

A Covid-19 okozta gazdasági problémák ellensúlyozása és a jövőbeni gazdaságfejlesztések összehangolása érdekében a Kormány gazdaságfejlesztési zónákat hozott létre. Jász-Nagykun-Szolnok megye az eredeti Creative Region-ból (*Borsod-Abaúj-Zemplén, Szabolcs-Szatmár-Bereg, Hajdú-Bihar, Jász-Nagykun-Szolnok*) Heves és Nógrád megyék hozzáadásával létrejött Északkelet-magyarországi Gazdaságfejlesztési Zónába tartozik.

A gazdaságfejlesztési zóna stratégiája és az azt megalapozó megyeszékhelyi és megyei stratégiák kidolgozása egybeesett a 2021-2027 uniós fejlesztési ciklust megalapozó tervezéssel. Ezért a megyei területi tervek és a zónához kapcsolódó fejlesztési dokumentumok tartalmilag lényegében azonosak.

Primátust a területi tervek képeznek, mivel azok a teljes tervezés keretében a társadalmi-gazdasági-környezeti alakulat egészére kiterjednek, míg a gazdaságfejlesztési zóna dokumentumai a primer és szekunder szektort, valamint a terciér szektor gazdasági infrastrukturális elemeit tartalmazzák.

| Megnevezés | Hatás a területi tervezésre | Visszacsatolás |
|--|---|--|
| Környezeti Vizsgálat | minden fejlesztési cél és projekt áttekintése környezeti kockázat szempontjából | fejlesztési célok és megvalósítandó projektek szükségszerű újraértékelése |
| Területi (környezeti, társadalmi és gazdasági) Hatásvizsgálat | minden fejlesztési cél és projekt áttekintése | fejlesztési célok és megvalósítandó projektek szükségszerű újraértékelése |
| Megyei Területfejlesztési Koncepció | távlati célkitűzések érvényre juttatása | egyéb készülő területi tervdokumentumokkal való belső koherencia biztosítása |
| Megyei Területfejlesztési Program | feltárt fejlesztési igények azonosítása, célokhoz való illesztése | egyéb készülő területi tervdokumentumokkal való belső koherencia biztosítása |
| Megyei Integrált Területi Program | tervezhető uniós források felhasználásának szabályozása | egyéb készülő területi tervdokumentumokkal való belső koherencia biztosítása |
| Északkelet-Magyarországi Gazdaságfejlesztési Zóna Stratégiái | fejlesztési célok gazdaságfejlesztési fókuszú kibontása | egyéb készülő területi tervdokumentumokkal való belső koherencia biztosítása |
| Megyei területi tervek közvitája | köz-, üzleti- és civil szféra észrevételeinek, javaslatainak feltárása | fejlesztési célok és megvalósítandó projektek szükségszerű újraértékelése |

VI. VÉGREHAJTÁSBAN KÖZREMŰKÖDŐ SZERVEZETEK KAPCSOLATI HÁLÓJA

A megyei területi tervek megvalósításának és az abban foglaltak érvényre juttatásának fő felelőse a dokumentumokat elfogadó **Jász-Nagykun-Szolnok Megyei Önkormányzat**. A tényleges végrehajtás befolyásolására azonban a Megyei Önkormányzat nem rendelkezik teljes körű kompetenciával és eszközökkel.

Gyakorlatilag a **Jász-Nagykun-Szolnok Megyei Közgyűlés** megalkotja a megyei területi terveket, az ágazati szakigazgatási szervek és közvállalkozások éves rendszerességű tájékoztatói alapján követi nyomon a megye társadalmi, gazdasági és környezeti folyamatainak alakulását. Ezek figyelembevételével szakmai kezdeményezéseket tesz az illetékes partnerszervezetek és főhatóságok felé.

A **Jász-Nagykun-Szolnok Megyei Önkormányzati Hivatal** döntően részt vesz a területi tervek kialakításában, előkészíti a Megyei Közgyűlés előterjesztéseit. A megyei főépítész érvényre juttatja a jogszabálynak minősülő megyei területrendezési terv célkitűzéseit.

A Megyei Önkormányzat a területi tervekben megfogalmazott fejlesztési célkitűzések tekintetében teljes körű megalapozási, döntés-előkészítési és döntési, valamint a végrehajtást felügyelő jogkörrel csak a tervezhető uniós források (a hazai regionális operatív program megyére dedikált kerete) tekintetében rendelkezik.

Az ágazati uniós források és a hazai támogatások cél- és feltételrendszereinek kialakításába a megyei önkormányzatok bevonása esetleges és szabályozatlan annak ellenére, hogy a jogi szabályozás szerint a megyei önkormányzatok a fejlesztéspolitikai területi centrumai. Így a területi koordináció megyénként változó gyakorlati eszközei alkalmazása is csak esetleges lehet. Hiányos a területi és ágazati szereplők előkészítési, döntési és végrehajtási együttműködése.

A fentiekből adódóan a területi tervek végrehajtása hatályosulásának nyomon követése is csak részleges lehet, egyedi információ szolgáltatásra és az országos statisztikai elemzésekre alapozva.

A végrehajtásban közreműködő szervezeti rendszer leírása csak a hazai regionális operatív programból a megyére dedikált keretre vonatkozik.

A 2021-2027-es ciklusra vonatkozó fejlesztési célok kialakításába a köz-, az üzleti- és civil szféra bevonását a Jász-Nagykun-Szolnok Megyei Közgyűlés 43/2020. (XI.13.) számú határozatával elfogadott **Partnerségi Terv** szabályozza. A tervezési folyamat időtartamára vonatkozó Partnerségi Terv kulcs eleme a **Megyei Fejlesztési Munkacsoport** megalakítása, amelynek tagjai:

- JNSZ Megyei Közgyűlés Elnöke,
- Szolnok Megyei Jogú Város Polgármestere,
- JNSZ Megyei Kormányhivatal Képviselője,
- JNSZ Megyei Kormányhivatal Foglalkoztatási, Munkaügyi és Munkavédelmi Főosztály Képviselője,

- Nemzeti Agrárgazdasági Kamara JNSZ Megyei Képviselője,
- JNSZ Megyei Kereskedelmi és Iparkamara Képviselője,
- a járási székhely városok (Jászapati, Jászberény, Karcag, Kunhegyes, Kunszentmárton, Mezőtúr, Tiszafüred, Törökszentmiklós) Polgármesterei/Polgármesteri Hivatalainak Képviselői,
- JNST Megyei Területfejlesztési Ügynökség Igazgatója,
- JNSZ Megyei Önkormányzati Hivatal Térségfejlesztési és Külügyi Iroda Képviselője.

Megfontolandó a fenti Megyei Fejlesztési Munkacsoport működésének kiterjesztése a 2021-2027-es uniós fejlesztési ciklus teljes időtartamára.

A Megyei Fejlesztési Munkacsoport gyakorlatilag a Megyei Önkormányzat területfejlesztési tevékenységét segítő tanácsadó testületként tevékenykedik.

A tervezhető uniós források felhasználásában meghatározó a Jász-Nagykun-Szolnok Megyei Közgyűlés szerepe a határozattal elfogadásra kerülő tervdokumentumok megalkotásával, illetve a támogatási kérelmek tekintetében a határozatban megfogalmazott megyei álláspont kialakításával.

A Megyei Közgyűlés döntéseit előkészítését alapozza a meg a **Tervezési és Monitoring Bizottság**, valamint a **Pénzügyi és Területfejlesztési Bizottság**. A Megyei Közgyűlés elé csak a bizottságok által megtárgyalt napirendi pontok kerülhetnek.

A támogatási kérelmek előzetes elbírálása a Megyei Közgyűlés által átruházott hatáskörében a Megyei Közgyűlés elnökének feladata. Tevékenységét a Megyei Közgyűlés tagjaiból személyes felkérés alapján létrehozott **Megyei Döntés-előkészítő Bizottság (MDEB)** segíti.

A **Jász-Nagykun-Szolnok Megyei Önkormányzati Hivatal** feladata a támogatási igények felmérése, feltárása és generálása, a közgyűlési döntések előkészítése és végrehajtása, a támogatott projektek felügyeletének ellátása, a megvalósítás során felmerült finanszírozási és szakmai problémák kezelése, a megvalósult fejlesztések számbavétele.

A Megyei Önkormányzati Hivatal feladata a Megyei Önkormányzat saját projektjeinek megvalósítása a Megyei Közgyűlés által alkalmazott projektmunkatársakkal együttműködve.

Az Irányító Hatósági feladatokat a **Pénzügyminisztérium Regionális Fejlesztési Programok Helyettes Államtitkársága** (PM RFP HÁT) látja el. A Közreműködő Szervezeti feladatokat a **Magyar Államkincstár Jász-Nagykun-Szolnok Megyei Igazgatósága** végzi.

A megyére dedikált források tekintetében a szakmai feladatokat a 272/2014. (XI.5.) Korm. rendelet szabályozza.

A Megyei Közgyűlés koncepcionális jellegű tárgyalandó napirendjeit előzetesen megtárgyalja a **Jász-Nagykun-Szolnok Megyei Területfejlesztési Konzultációs Fórum**, amelynek tagjai: Megyei Közgyűlés elnöke és Szolnok Megyei Jogú Város polgármestere.

A 100%-ban Megyei Önkormányzati tulajdonban lévő **Jász-Nagykun-Szolnok Megyei Területfejlesztési Ügynökség Nonprofit Kft.** közreműködik a megyei területi tervek kialakításában és operatíván végzi a települési önkormányzatok és egyéb kedvezményezettek felkérései alapján a konkrét projektmenedzsmenti feladatokat ellátását.

A megyére dedikált források felhasználásában közreműködő szereplők közötti együttműködés és információcsere, valamint az érdekérvényesítés részben a konkrét jogi szabályozás, részben a megyében kialakult formák szerint történik. Külön hangsúlyozandó, hogy a megye alacsony településszáma lehetővé és elvárássá teszi a **helyi önkormányzatokkal való közvetlen Megyei Önkormányzati kapcsolattartást**. Ez megnyilvánul mind a projektfelügyelet, mind az egyedi problémák kezelésében, támogatásában.

A Tisza-tó, mint kiemelt turisztikai célterület fejlesztésének jövőbeni összehangolása szükségessé teszi a **Tisza-tó Térségi Fejlesztési Tanács** tevékenységének területfejlesztési célú aktivizálását. A Tanács munkaszervezeti feladatait a Jász-Nagykun-Szolnok Megyei Önkormányzati Hivatal látja el.

A megyei területfejlesztési koncepcióban és a megyei területfejlesztési programban foglaltak megvalósítását és a rendelkezésre álló források felhasználását hatékonyabbá tenné, ha a tervdokumentumokat elfogadó megyei önkormányzatok legalább a hatályos szabályozási környezetben keretjelleggel biztosított lehetőségeikkel érdemben és rendszerszerűen élni tudnának.

VII. A FINANSZÍROZÁS RENDJE

A brüsszeli és hazai döntések, illetve információk hiányában ez a fejezet csak a végleges területfejlesztési programban kerül kidolgozásra.

A projektgyűjtés, projektgenerálás és az egyéb formában beérkezett fejlesztési igények alapján az alábbi **forrástérkép** foglalja össze a prioritásonként és tervezett fejlesztésenként kialakított előzetesen becsült költségeket és azoknak számba vehető forrásait.

2021-2027 tervezett fejlesztések forrástérképe

| Prioritás | 2021-2027 Intézkedés és fejlesztési kezdeményezés | Becsült költség Milliárd Ft | VMOP területi operatív programból várható támogatás mértéke Milliárd Ft | Finanszírozásba bevonható egyéb operatív program megnevezése (röv*) | Finanszírozásba bevonható egyéb operatív programból várható támogatás mértéke Milliárd Ft | Finanszírozásba bevonható hazai forrás megnevezése (röv*) | Finanszírozásba bevonható hazai forrásból várható támogatás mértéke Milliárd Ft |
|--|--|--------------------------------|--|---|--|---|--|
| 1. prioritás NÖVEKVŐ VERSENYKÉPESSÉG | | | | | | | |
| P1.1.1 | Megye nagytérségi kapcsolatainak erősítése | 200,0 | 0,0 | MIOP | | Ágazati | |
| P1.1.2 | Megyén belüli térségi összeköttetést biztosító főutak fejlesztése | 150,0 | 0,0 | MIOP | | Ágazati | |
| P1.1.3 | Megyén belüli közúti elérhetőség javítása | 120,0 | 13,0 | MIOP | | Ágazati | |
| P1.2.1 | Iparterület fejlesztése | 30,0 | 3,0 | VINOP | | Ágazati | |
| P1.2.2 | Helyi gazdaság fejlesztése | 26,0 | 3,0 | ZIKOP | | GÉP | |
| P1.3.1 | Növekedési zóna szervezése a Felső-Jászságban | 4,0 | 2,0 | ZIKOP | | Ágazati | |
| P1.4.1 | Szolnok Megyei Jogú Város és a tiszántúli térségek gazdasági súlyának emelése | 30,0 | 5,0 | ZIKOP | | MVP | |
| 1. prioritás összesen | | 560,0 | 26,0 | | 0,0 | | 0,0 |
| 2. prioritás NÉPESSÉGMEGTARTÁS - TÁRSADALMI FELZÁRKÓZÁS | | | | | | | |
| P2.1.1 | Munkába állás feltételeinek javítása | 20,0 | 6,0 | HOP | | MFP | |
| P2.1.2 | Önkormányzat bérletépítési program | 30,0 | 0,0 | HOP | | MFP | |
| P2.1.3 | Szociális ellátás átfogó fejlesztése | 16,0 | 2,0 | HOP | | Ágazati | |
| P2.1.4 | Társadalmi együttműködés és közösségfejlesztés | 8,0 | 3,0 | HOP | | Egyéb forrás | |
| P2.2.1 | A népesség egészségi állapotának és képzettségének javítása | 20,0 | 2,0 | HOP | | MFP | |
| P2.3.1 | Felsőfokú oktatás fejlesztése | 10,0 | 0,0 | HOP | | Ágazati | |
| 2. prioritás összesen | | 104,0 | 13,0 | 0,0 | 0,0 | 0,0 | 0,0 |
| 3. prioritás KEDVEZŐ ÁLLAPOTÚ KÖRNYEZET | | | | | | | |
| P3.1.1 | Megyei öntözésfejlesztési program, amely magában foglalja a Jászsági-főcsatorna továbbépítését | 380,0 | 0,0 | ZIKOP | | Ágazati | |
| P3.1.2 | Megye agráriumának megújítása | 390,0 | 0,0 | ZIKOP | | Ágazati | |
| P3.1.3 | Turisztikai vonzerő- és szolgáltatásfejlesztés | 167,0 | 12,0 | ZIKOP | | Ágazati | |
| P3.2.1 | Megújuló energiák alkalmazásának ösztönzése | 50,0 | 0,0 | ZIKOP | | Ágazati | |
| P3.3.1 | Vásárhelyi Terv Továbbfejlesztése (VTT) befejezése és klímavédelmi intézkedések | 200,0 | 0,0 | ZIKOP | | Ágazati | |
| P3.3.2 | Önkormányzati energetikai fejlesztések | 14,0 | 8,0 | ZIKOP | | Ágazati | |
| 3. prioritás összesen | | 1 201,0 | 20,0 | | 0,0 | | 0,0 |

| | | | | | | | |
|---|---|----------------|-------------|-----------------------|--|-------------------|------------|
| 4. prioritás VONZÓ - ÉLHETŐ TELEPÜLÉSEK | | | | | | | |
| P4.1.1 | Belterületi belvízrendezés | 30,0 | 0,0 | ZIKOP | | Ágazati | |
| P4.1.2 | Ivóvízhálózat korszerűsítése | 83,9 | 0,0 | ZIKOP | | Ágazati | |
| P4.1.3 | Szennyvízelvezetés, - tisztítás és -kezelés fejlesztése | 120,4 | 0,0 | ZIKOP | | Ágazati | |
| P4.1.4 | Belterületi utak, járdák, közparkok fejlesztése | 38,0 | 5,0 | .. | | MFP | |
| P4.1.5 | Településkép javítása | 12,0 | 5,0 | .. | | MFP | |
| 4. prioritás összesen | | 284,3 | 10,0 | | | 0,0 | 0,0 |
| 5. prioritás KIEGYENLÍTETTEBB TÉRSZERKEZET | | | | | | | |
| P5.1.1 | Közigazgatás intézményei és a közszolgáltatások elérhetőbbé tétele | 5,0 | 0,0 | DIMOP | | Ágazati | |
| P5.2.1 | Tisza-tó kiemelt turisztikai térség fejlesztésére vonatkozó 1522/2017. (VIII.14.) Korm. határozatban foglalt fejlesztések megvalósítása | 15,0 | 0,0 | .. | | Ágazati | |
| P5.2.2 | Tisza-tó térségében a kereskedelmi szálláshelyek mennyiségi és minőségi fejlesztése | 50,0 | 0,0 | .. | | Kisfaludy Program | |
| P5.2.3 | Tisza-tavi térségi kerékpárúthálózat kapcsolódásának kiépítése - megyei kerékpárútfejlesztési program | 120,0 | 3,0 | MIOP | | Ágazati | |
| P5.3.1 | Jászpáti járás és a Kunhegyesi járás átfogó fejlesztése a munkahelyteremtésre és a képzettségre fókuszálva | 40,0 | 18,0 | VINOP ZIKOP HOP | | Egyéb forrás | |
| P5.3.2 | Besenyszög-Hunyadfalva-Csataszög-Nagykörű-Kőtelek-Tiszaszűly településcsoport mikrotérségi felzárkóztatása | 20,0 | 1,0 | VINOP ZIKOP HOP | | Egyéb forrás | |
| 5. prioritás összesen | | 250,0 | 22,0 | | | 0,0 | 0,0 |
| MINDÖSSZESEN | | 2 399,3 | 91,0 | | | 0,0 | 0,0 |

- * **2021-2027 uniós fejlesztési ciklus nemzeti programjai:**
Vállalkozásfejlesztési és Innovációs Operatív Program (VINOP)
Zöldinfrastruktúra és Klímavédelmi Operatív Program (ZIKOP)
Mobilitás Operatív Program (MIOP)
Humánfejlesztési Operatív Program (HOP)
Digitális Megújulás Operatív Program (DIMOP)
Magyar Akvakultúra-fejlesztési Operatív Program (MAKOP)
Versenyképes Magyarország Operatív Program (VMOP)
Modern Város Program (MVP)
Magyar Falu Program (MFP)
Kedvezményezett Települések Gazdaságélénkítő Programja (GÉP)

VIII. MONITORING ÉS ÉRTÉKELÉSI TERV

A brüsszeli és hazai döntések, illetve információk hiányában ez a fejezet csak a végleges területfejlesztési programban kerül kidolgozásra.

A megyei területfejlesztési program megvalósulásának átfogó és tételes nyomon követése fontos információkat ad az eredményes megvalósulás érdekében esetlegesen hozandó intézkedésekhez.

A Jász-Nagykun-Szolnok Megyei Közgyűlés bizottsági struktúrájának része a Tervezési és Monitoring Bizottság (TMB), amelynek feladata a megyei területfejlesztési koncepció és a megyei területfejlesztési program előrehaladásának nyomon követése a Megyei Közgyűlés és a TMB éves munkatervében rögzített ütemezés szerint.

A monitoring tevékenység saját eleme a Jász-Nagykun-Szolnok Megyei Kormányhivatal szakigazgatási szervei, valamint a megyét érintő aktivitási területű egyéb kormányzati szervek és közmű szolgáltatók Megyei Közgyűlésre – annak éves munkaterve szerint – készített éves tájékoztatói.

A Megyei Önkormányzati Hivatal figyelemmel kíséri a megye társadalmi-gazdasági folyamatainak jelzőszámait, illetve a megyébe érkező fejlesztési forrásokat a hivatal alapító okiratában foglaltak és a szakreferensek éves teljesítménykövetelményeiben meghatározottak szerint.

Indokolt és szükséges, hogy 2024-ben egy átfogó, félidős értékelés készüljön az addigi végrehajtás állásáról.

A Megyei Önkormányzat saját projektjei megvalósulásának folyamatos figyelemmel kísérése és a források hatékony és szabályszerű felhasználásának értékelése a Megyei Közgyűlés által határozatilag elfogadott éves ellenőrzési terv keretében történik.

A területfejlesztési programban meghatározott célkitűzések teljesülésének mérése, a program nyomon követése alapvetően a prioritás szintű indikátorok számbavételével történik, amelyeket az alábbi táblázat *(a program végleges változatában került kidolgozásra)* foglal össze.

| Megnevezés | Eredményesség- mérési mutató/indikátor Eredeti állapot 2021 | Eredményesség- mérési mutató/indikátor Célállapot 2027-(2030) |
|--|---|---|
| 1. prioritás NÖVEKVŐ VERSENYKÉPESSÉG | | |
| - a megyében lévő belső közlekedés idejének csökkenése (mértékegysége: óra, perc) | | |
| - a környezet állapotának javulása (kibocsátott széndioxid csökkenése) (mértékegységes: m3) | | |
| - ipari termelés bővítése (fejlesztett és új iparterületek nagysága) (mértékegysége: hektár) | | |
| - relatíve magas munkanélküliségű térségek gazdasági súlyának növekedése (a megye ipari új értékének előállításához való hozzájárulás mértéke) (mértékegysége: százalék) | | |
| 2. prioritás NÉPESSÉGMEGARTÁS – TÁRSADALMI FELZÁRKÓZÁS | | |
| - a népességmegtartás erősödése (vándorlási egyenleg) (mértékegysége: fő) | | |
| - a foglalkoztatottság bővülése (munkanélküliségi ráta) (mértékegysége: százalék) | | |
| - egészségesebb népesség (halálozási arány csökkenése) (mértékegysége: ezer lakosra vetített halálozások száma) | | |
| - a munkavállalás feltételeinek javítása (épített munkásszállók férőhely) (mértékegysége: férőhely) | | |
| 3. prioritás KEDVEZŐ ÁLLAPOTÚ KÖRNYEZET | | |
| - agrárgazdálkodás feltételeinek stabilizálódása (legalább egyszer öntözött termőterületek nagyságának növekedése) (mértékegysége: hektár) | | |
| - intenzív kultúrák növekedése (zöldség- és gyümölcs termőterületek bővülése) (mértékegysége: hektár) | | |
| - árvízbiztonság növekedése (mértékadó árvízvédelmi szintnek (MASZ) történő megfelelés) (mértékegysége: százalék) | | |
| - vendégforgalom bővülése (vendégjjszakák száma) (mértékegysége: nap) | | |
| 4. prioritás VONZÓ – ÉLHETŐ TELEPÜLÉSEK | | |
| - egészségesebb ivóvíz (a hálózati veszteség csökkenése) (mértékegysége: százalék) | | |
| - lakossági közlekedés feltételeinek javítása (felújított belterületi utak hossza) (mértékegysége: km) | | |
| - településkép javítása (felújított ingatlanok száma) (mértékegysége: darab) | | |
| 5. prioritás KIEGYENLÍTETTEBB TÉRSZERKEZET | | |
| - Jászapati járás és Kunhegyesi járás fejlődése (pozitív elmozdulás a járások fejlettségi sorrendjében) (mértékegysége: helyezés száma) | | |
| - Tisza-tavi térség vonzerejének erősödése (uniós támogatással megvalósult fejlesztések nagyságrendje) (mértékegysége: millió forint) | | |

OPERATÍV PROGRAM

I. ÖSSZEFOGLALÁS, TERVEZÉSI HÁTTÉR

A megyei területfejlesztési program operatív része a területfejlesztési koncepcióban kifejtett átfogó területi célok, specifikus célok és horizontális célok konkrét megvalósítását szolgálja a területfejlesztési program stratégiai részében részletezett prioritások konkretizálásán keresztül. A területfejlesztési program stratégiai része a fejlesztési prioritásokhoz fejlesztési intézkedéseket és tervezett fejlesztéseket kapcsol.

Jász-Nagykun-Szolnok megyében 2020. februárban a megyei területi tervek megalapozásaként a Megyei Önkormányzat felkérésére a települési önkormányzatok átgondolták a 2021-2027-es időszakra vonatkozó konkrét fejlesztéseiket, azokat rangsorolták és – ahol rendelkezésre állt – megadták a becsült fejlesztési költségigényt is. Ez a projektgyűjtés, valamint a 2014-2020-as időszakban a Terület- és Településfejlesztési Program (TOP) megyére dedikált keretében felhasználási tapasztalatai képezték meghatározóan az új területi tervek kialakításának alapját.

A vállalkozások és a civil szervezetek érdemi megkeresését a tervezésre rendelkezésre álló idő rövidege és a COVID-19 világjárvány okozta jelenlegi és jövőbeni gazdasági bizonytalanságok jelentősen korlátozták.

A települési projektgyűjtés eredménye megmutatta, hogy melyek az önkormányzatok által legfontosabbnak tartott fejlesztési célkitűzések. Ezeket az alábbi táblázat foglalja össze.

| Kiválasztott fejlesztési célkitűzés megnevezése | Érintett települések száma | Becsült fejlesztési igény összesen |
|---|----------------------------|------------------------------------|
| Belterületi utak, járdák, közparkok | 72 | 39,19 milliárd Ft |
| Turisztikai vonzerő és szolgáltatásfejlesztése | 61 | 69,12 milliárd Ft |
| Közüntézmények energetikai korszerűsítése | 57 | 14,27 milliárd Ft |
| Településkép javítása, zöldterülete | 56 | 11,94 milliárd Ft |
| Csapadékvíz-elvezetés | 52 | 28,21 milliárd Ft |
| Ivóvízhálózat | 46 | 40,65 milliárd Ft |
| Helyi gazdaságfejlesztés, munkahelyteremtés | 45 | 26,04 milliárd Ft |
| Közüti elérhetőség javítása | 44 | 117,44 milliárd Ft |
| Önkormányzati bérlakásépítés | 43 | 23,32 milliárd Ft |
| Szociális ellátás | 39 | 15,90 milliárd Ft |
| Szennyvízkezelés | 36 | 25,72 milliárd Ft |
| Társadalmi együttműködés és közösségfejlesztés | 32 | 7,67 milliárd Ft |
| Külterületi kerékpárút | 31 | 23,09 milliárd Ft |
| Iparterület fejlesztése | 29 | 31,26 milliárd Ft |
| Belterületi kerékpárút | 29 | 9,04 milliárd Ft |
| Egészségügyi ellátás | 28 | 4,72 milliárd Ft |

A megfogalmazott fejlesztési célkitűzések településenkénti részleteit megyei szinten a mellékelt táblázat tartalmazza.

II. MEGYEI FEJLESZTÉSI PRIORITÁSOK MEGVALÓSÍTÁSA

A megyei területfejlesztési program stratégiai részében megfogalmazott és ismertetett prioritások, az azokhoz kapcsolódó fejlesztési intézkedések és tervezett fejlesztések megvalósítását segítő, már most beazonosítható kulcsprojekteket¹ mutatja be ez a fejezet.

Prioritás: P1 NÖVEKVŐ VERSENYKÉPESSÉG

Prioritás: P1 NÖVEKVŐ VERSENYKÉPESSÉG

Fejlesztési intézkedés: P1.1 Az elérhetőség javítása, kiemelten az M4 továbbépítése

Tervezett fejlesztés: P1.1.1 A megye nagytérségi kapcsolatainak erősítése

Beazonosítható kulcsprojektek:

- M4 megyét érintő szakaszai – Abony-Törökszentmiklós, Törökszentmiklós-Püspökladány – megépítése,
- M32 (Szolnok-M3) és az M8 Szolnok-Kecskemét közötti szakaszának előkészítése,
- új Tisza- és Hármas-Körös-hidak (Mezőtúr-Szarvas, Csépa-Csongrád, Martfű-Vezseny, Kőtelek térsége) megvalósításának megkezdése.

Prioritás: P1 NÖVEKVŐ VERSENYKÉPESSÉG

Fejlesztési intézkedés: P1.1 Az elérhetőség javítása, kiemelten az M4 továbbépítése

Tervezett fejlesztés: P1.1.2 A megyén belüli térségi összeköttetést biztosító főutak fejlesztések

Beazonosítható kulcsprojektek:

- 32. sz. főút Jászberény-Újszász szakasza felújítása és a Jászberény elkerülő szakasz befejezése,
- 34. sz. főút (Fegyvernek-Tiszafüred) teljes felújítása,
- 45. sz. főút Kunszentmártont elkerülő szakaszának megépítése,
- 442. sz. főút Szolnok-Cserkeszölő felújítása,
- Szolnokon a Csáklya úti híd és a kapcsolódó elkerülő szakaszok megépítése (Szolnok-Szandaszőlős, Rákóczifalva, Rákócziújfalú).

Prioritás: P1 NÖVEKVŐ VERSENYKÉPESSÉG

Fejlesztési intézkedés: P1.1 Az elérhetőség javítása, kiemelten az M4 továbbépítése

Tervezett fejlesztés: P1.1.3 Megyén belüli közúti elérhetőség javítása

Beazonosítható kulcsprojektek:

- a mellékutak fokozott felújítása érdekében a 2021-2027-es ciklusban 3-4 éven keresztül, mintegy 8-10 milliárd forint éves nagyságrendű külön megyei alap létrehozása.

¹ A kulcsprojektek kialakítása folyamatosan történik, a jellemzőik leírását a területfejlesztési program végleges változata fogja tartalmazni.

Prioritás: P1 NÖVEKVŐ VERSENYKÉPESSÉG**Fejlesztési intézkedés:** P1.2 Magasabb hozzáadott érték előállítása**Tervezett fejlesztés:** P1.2.1 Iparterület fejlesztése**Beazonosítható kulcsprojektek:**

- előkészítet iparterületek kialakítása a Felső-jászsági ipari parkokban (Jászárokszállás, Jászberény) a folyamatos befektetési igények fogadása céljából,
- regionális innovációs központ kialakítása a Felső-Jászságban,
- K+F+I tevékenység fejlesztése és klaszterek létrehozása a megyei KKV-ék bevonásával.

Prioritás: P1 NÖVEKVŐ VERSENYKÉPESSÉG**Fejlesztési intézkedés:** P1.2 Magasabb hozzáadott érték előállítása**Tervezett fejlesztés:** P1.2.2 Helyi gazdaság fejlesztése**Beazonosítható kulcsprojektek:**

- az ős-, bio- és kistermelők tevékenysége háttérinfrastruktúrájának járasonkénti fejlesztése,
- az értékesítés és piacra jutás érdekében települési/mikrotérségi szövetkezesek létrehozásának támogatása,
- helyi piacok fejlesztése.

Prioritás: P1 NÖVEKVŐ VERSENYKÉPESSÉG**Fejlesztési intézkedés:** P1.3 Növekedési zóna szervezése**Tervezett fejlesztés:** P1.3.1 Növekedési zóna szervezése a Felső-Jászságban**Beazonosítható kulcsprojektek:**

- a köz- és üzleti szféra új típusú formalizált együttműködésének kialakítása a Felső-Jászságra, Hatvan térségére és Gyöngyös térségére kiterjedő növekedési zóna létrehozásával.

Prioritás: P1 NÖVEKVŐ VERSENYKÉPESSÉG**Fejlesztési intézkedés:** P1.4 A megyeszékhely és a tiszántúli térségek gazdasági súlyának emelése**Tervezett fejlesztés:** P1.4.1 Szolnok Megyei Jogú Város és a Tiszántúl gazdasági súlyának emelése**Beazonosítható kulcsprojektek:**

- a hazai kötötpályás személyszállító gördülőállomány gyártásának Szolnokra történő koncentrálása,
- Szolnokon a regionális léptékű logisztikai nagyvolumenű fejlesztése és a katonai repülőtér polgári célú hasznosíthatósága feltételeinek megteremtése,
- Szolnok és agglomerációja hagyományokra és a kedvező térségi fekvésre alapozó gazdaságfejlesztése (pl. mezőgazdasági gépgyártás, élelmiszeripar, gyógyszeripar, vegyipar, autóiipari beszállítás),
- a tiszántúli térségek meglévő ipari parkjainak (Karcag, Tiszafüred, Mezőtúr, Kunszentmárton, Törökszentmiklós, Martfű) foglalkoztatási célú fejlesztése,
- a tiszántúli térségekben a korábban felhagyott iparterületek (Törökszentmiklós, Kunszentmárton, Kunhegyes, Örményes, Kunmadaras) rekultivációja és új iparterületek kialakítása,
- a befektetési igények és a területkijánlások koordinálására megyei befektetési ügynökség létrehozása.

A P1 prioritás keretében finanszírozandó fejlesztési kezdeményezéseket és programokat az alábbi táblázat foglalja össze:

Finanszírozandó fejlesztések kezdeményezések, programok összefoglaló táblája

| Prioritás azonosítója, neve | | P1 Növekvő versenyképesség | | | | | | | | |
|-----------------------------|---|---|---|--|--|---|--|---|---|--|
| Sorszám | Intézkedés és fejlesztési kezdeményezés (program) megnevezése | Fejlesztési kezdeményezés, program területi specifikumai | Jellemző kedvezményezettek köre | Célcsoport megjelölése | Fejlesztési kezdeményezés, program ütemezése | Fejlesztési kezdeményezés, program költségigénye (indikatív, teljes összeg) Millió Ft-ban | Finanszírozó forrás (uniós, nemzetközi, hazai) | Kapcsolódó EU szakpolitikai célkitűzés (uniós finanszírozás esetén) | Fejlesztési kezdeményezéshez, programhoz kapcsolódó eredmény és output indikátorok (jellemzően prioritásonként) | Együttműködésben megvalósuló fejlesztési kezdeményezés, program (igen/nem) |
| | P1.1 Elérhetőség javítása, kiemelten az M4 továbbépítése | | | | | | | | | |
| P1.1.1 | A megye nagytérsvégi kapcsolatainak erősítése | Érintett tércategóriák: TK1, TK3, TK4 TK6 | Megye teljes társadalmi-gazdasági alakulata | Lakosság, köz-, üzleti- és civil szféra | 2021-2023 2021-2027 | 200 000 | uniós, hazai | PO3 | megépülő gyorsforgalmi utak hossza (km) | igen |
| P1.1.2 | Megyén belüli térségi összeköttetést biztosító főutak fejlesztése | Érintett tércategóriák: TK1, TK2, TK3, TK4, TK5 | Érintett térségek lakossága, vállalkozásai | Lakosság, köz-, üzleti- és civil szféra | 2021-2024 | 150 000 | uniós, hazai | PO3 | Felújított és épített utak hossza (km) | igen |
| P1.1.3 | Megyén belüli közúti elérhetőség javítása | Érintett tércategóriák: TK1, TK2, TK3, TK4, TK5, TK6 | Megye teljes társadalmi-gazdasági alakulata | Lakosság, köz-, üzleti- és civil szféra | 2021-2027 | 120 000 | uniós, hazai | PO3 | Felújított állami közutak hossza (km) | igen |
| | P1.2 Magasabb hozzáadott új érték előállítás | | | | | | | | | |
| P1.2.1 | Iparterület fejlesztése | Iparterület fejlesztési elképzeléssel rendelkező 28 település | Érintett települések lakossága, vállalkozásai | Lakosság, köz-, üzleti- és civil szféra | 2021-2027 | 30 000 | uniós, hazai | PO1 | Fejlesztett iparterület nagysága (hektár) | igen |
| P1.2.2 | Helyi gazdaság fejlesztése | Fejlesztési elképzeléssel rendelkező 44 település | Érintett települések lakossága, vállalkozásai | Agrárszféra vállalkozásai, munkavállalói | 2021-2027 | 26 000 | uniós, hazai | PO5 | Létrehozott új munkahelyek (fő) | igen |
| | P1.3 Növekedési zóna szervezése | | | | | | | | | |
| P1.3.1 | Növekedési zóna szervezése a Felső-Jászságban | Jászberényi járás 9 települése | Érintett települések lakossága, gazdasága | Térségben működő vállalkozások | 2021-2027 | 4 000 | uniós, hazai | PO1 | Ipari termelés növekedésének mértéke a fejlesztési ciklusban (%) | igen |
| | P1.4 Megyeszékhely és a tiszántúli térségek gazdasági súlyának emelése | | | | | | | | | |
| P1.4.1 | Szolnok Megyei Jogú Város és tiszántúli térségek gazdasági súlyának emelése | Gazdaság-fejlesztési elképzeléssel rendelkező 10 település | Érintett települések lakossága, gazdasága | Térségben működő vállalkozások | 2021-2027 | 30 000 | uniós, hazai | PO1 | Megye ipari új érték előállításában való részarány növekedése (%) | igen |
| | Összesen | | | | | 560 000 | | | | |

A P1 intézkedések megvalósításának pénzügyi ütemezését az alábbi táblázat tartalmazza:

Az intézkedések pénzügyi ütemterve

| Intézkedés megnevezése | Indikatív forrás 2021-2024 Millió Ft-ban | Indikatív forrás 2025-2027 Millió Ft-ban | Indikatív forrás 2021-2027 összesen Millió Ft-ban |
|--|---|---|--|
| P1.1 Elérhetőség javítása, kiemelten az M4 továbbépítésével | még nem ismert | még nem ismert | 470 000 |
| P1.2 Magasabb hozzáadott érték előállítás | még nem ismert | még nem ismert | 56 000 |
| P1.3 Növekedési zóna szervezése | még nem ismert | még nem ismert | 4 000 |
| P1.4 Megyeszékhely és a tiszántúli térségek gazdasági súlyának emelése | még nem ismert | még nem ismert | 30 000 |
| Összesen | | | 560 000 |

Prioritás: P2 NÉPESSÉGMEGTARTÁS – TÁRSADALMI FELZÁRKÓZÁS

Prioritás: P2 NÉPESSÉGMEGTARTÁS – TÁRSADALMI FELZÁRKÓZÁS

Fejlesztési intézkedés: P2.1 Foglalkoztatás differenciált bővítése

Tervezett fejlesztés: P2.1.1 Munkába állás feltételeinek javítása

Beazonosítható kulcsprojektek:

- megyei és térségi foglalkoztatási megállapodás fenntartása,
- a megyében működő munkaerőkölcsonzó szervezetek tevékenységének összehangolása,
- a munkásszállítással foglalkozó vállalkozások autóbuszparkjának korszerűsítése.

Prioritás: P2 NÉPESSÉGMEGTARTÁS – TÁRSADALMI FELZÁRKÓZÁS

Fejlesztési intézkedés: P2.1 Foglalkoztatás differenciált bővítése

Tervezett fejlesztés: P2.1.2 Önkormányzati bérlakásépítési program

Beazonosítható kulcsprojektek:

- járási szinten összehangolt önkormányzati bérlakásépítési programok.

Prioritás: P2 NÉPESSÉGMEGTARTÁS – TÁRSADALMI FELZÁRKÓZÁS

Fejlesztési intézkedés: P2.1 Foglalkoztatás differenciált bővítése

Tervezett fejlesztés: P2.1.3 Szociális ellátás átfogó fejlesztése

Beazonosítható kulcsprojektek:

- a bentlakásos idősök otthonai kapacitásának járási szinten összehangolt fejlesztése.

Prioritás: P2 NÉPESSÉGMEGTARTÁS – TÁRSADALMI FELZÁRKÓZÁS

Fejlesztési intézkedés: P2.1 Foglalkoztatás differenciált bővítése

Tervezett fejlesztés: P2.1.4 Társadalmi együttműködés és közösségfejlesztés

Beazonosítható kulcsprojektek:

- a jövőbeni településfejlesztési célok kialakításába és megvalósításába a helyi közösségi szerveződések erőteljesebb bevonása,
- a helyi és térségi identitás erősítését szolgáló szervezetek erőteljesebb támogatása.

Prioritás: P2 NÉPESSÉGMEGTARTÁS – TÁRSADALMI FELZÁRKÓZÁS

Fejlesztési intézkedés: P2.2 A népesség egészségi állapotának és képzettségének javítása

Tervezett fejlesztés: P2.2.1 A népesség egészségi állapotának javítása és képzettségének javítása

Beazonosítható kulcsprojektek:

- szakképzési centrumok és az egyéb fenntartású intézmények képzési struktúrájának fejlesztése a duális képzés kiteljesítésével,
- átfogó egészségügyi alap- és szakellátási program kialakítása, kiemelten a szűrések számának növelésére, az orvosi eszközállomány bővítésére és a betöltetlen alapellátási praxisok számának csökkentésére.

Prioritás: P2 NÉPESSÉGMEGTARTÁS – TÁRSADALMI FELZÁRKÓZÁS**Fejlesztési intézkedés:** P2.3 Felsőfokú oktatás fejlesztése**Tervezett fejlesztés:** P2.3.1 Felsőfokú oktatás fejlesztése**Beazonosítható kulcsprojektek:**

- Szolnokon és Jászberényben a felsőfokú oktatás távlati fenntartása,
- a képzési profilok térségi igényekhez való igazítása,
- Mezőtúron a felsőfokú oktatás újraindítása lehetőségének vizsgálata,
- a komplex programmal fejlesztendő Jászapáti járásban és a Kunhegyesi járásban a kihelyezett felsőfokú képzés feltételeinek kialakítása, bővítése.

A P2 prioritás keretében finanszírozandó fejlesztési kezdeményezéseket és programokat az alábbi táblázat foglalja össze:

Finanszírozandó fejlesztések kezdeményezések, programok összefoglaló táblája

| Prioritás azonosítója, neve | | P2 Népeségmegtartás - társadalmi felzárkózás | | | | | | | | |
|-----------------------------|---|--|---|---|--|---|--|---|---|--|
| Sorszám | Intézkedés és fejlesztési kezdeményezés (program) megnevezése | Fejlesztési kezdeményezés, program területi specifikumai | Jellemző kedvezményezettek köre | Célcsoport megjelölése | Fejlesztési kezdeményezés, program ütemezése | Fejlesztési kezdeményezés, program költségigénye (indikatív, teljes összeg) Milliárd Ft-ban | Finanszírozó forrás (uniós, nemzetközi, hazai) | Kapcsolódó EU szakpolitikai célkitűzés (uniós finanszírozás esetén) | Fejlesztési kezdeményezéshez, programhoz kapcsolódó eredmény és output indikátorok (jellemzően prioritásonként) | Együttműködésben megvalósuló fejlesztési kezdeményezés, program (igen/nem) |
| | P2.1 Foglalkoztatás differenciált bővítése | | | | | | | | | |
| P2.1.1 | Munkába állás feltételeinek javítása | Érintett tércategóriák: TK1, TK2, TK3, TK4, TK5, TK6 | Megye aktív korú népessége | Lakosság, köz-, üzleti- és civil szféra | 2021-2027 | 20 000 | uniós, hazai | PO4 | Munkanélküliségi ráta csökkenése (%) | igen |
| P2.1.2 | Önkormányzati bérlakásépítési program | Érintett tércategóriák: TK1, TK2, TK3, TK4, TK5, TK6 | Megye fiatal korú népessége, hátrányosabb helyzetű népesség-csoportok | Lakosság és közszféra | 2021-2027 | 30 000 | uniós, hazai | PO4 | Megépített bérlakások száma (db) | igen |
| P2.1.3 | Szociális ellátás átfogó fejlesztése | Érintett tércategóriák: TK1, TK2, TK3, TK4, TK5, TK6 | Megyei idős korú népessége, hátrányosabb helyzetű népesség-csoportok | Lakosság, köz- és civil szféra | 2021-2024 | 16 000 | uniós, hazai | PO4 | Ellátásban részesülők számának növekedése (fő) | igen |
| P2.1.4 | Társadalmi együttműködés és közösségfejlesztés | Érintett tércategóriák: TK1, TK2, TK3, TK4, TK5, TK6 | Megye teljes népessége | Lakosság és civil szféra | 2021-2027 | 8 000 | uniós, hazai | PO4 | Helyi szerveződésekben résztvevők aránya az össznépességen belül (%) | igen |
| | P2.2 A népesség egészségi állapotának és képzettségének javítása | | | | | | | | | |
| P2.2.1 | A népesség egészségi állapotának és képzettségének javítása | Érintett tércategóriák: TK1, TK2, TK3, TK4, TK5, TK6 | Megye teljes népessége | Lakosság, köz-, üzleti- és civil szféra | 2021-2024 | 20 000 | uniós, hazai | PO4 | Ténylegesen munkába állók aránya a nyilvántartott munkanélüliek között (%) | igen |
| | P2.3 Felsőfokú oktatás fejlesztése | | | | | | | | | |
| P2.3.1 | Felsőfokú oktatás fejlesztése | Érintett tércategóriák: TK1, TK2, TK3, TK4, TK5, TK6 | Megye teljes népessége | Lakosság és közszféra | 2021-2027 | 10 000 | uniós, hazai | PO4 | Felsőfokú képzettséggel rendelkezők aránya az össznépességen belül (%) | igen |
| | Összesen | | | | | 104 000 | | | | |

A P2 intézkedések megvalósításának pénzügyi ütemezését az alábbi táblázat tartalmazza:

Az intézkedések pénzügyi ütemterve

| Intézkedés megnevezése | Indikatív forrás 2021-2024 Millió Ft-ban | Indikatív forrás 2025-2027 Millió Ft-ban | Indikatív forrás 2021-2027 összesen Millió Ft-ban |
|--|--|--|---|
| P2.1 Foglalkoztatás differenciált bővítése | még nem ismert | még nem ismert | 74 000 |
| P2.2 A népesség egészségi állapotának és képzettségének javítása | még nem ismert | még nem ismert | 20 000 |
| P2.3 Felsőfokú oktatás fejlesztése | még nem ismert | még nem ismert | 10 000 |
| Összesen | | | 104 000 |

Prioritás: P3 KEDVEZŐ ÁLLAPOTÚ KÖRNYEZET

Prioritás: P3 KEDVEZŐ ÁLLAPOTÚ KÖRNYEZET

Fejlesztési intézkedés: P3.1 Tájkonform mezőgazdaság és turizmusfejlesztés

Tervezett fejlesztés: P3.1.1 Megyei öntözésfejlesztési program, amely magában foglalja a Jászsági-főcsatorna továbbépítését

Beazonosítható kulcsprojektek:

- megyei öntözésfejlesztési program, amely magában foglalja a Jászsági-főcsatorna továbbépítését.

Prioritás: P3 KEDVEZŐ ÁLLAPOTÚ KÖRNYEZET

Fejlesztési intézkedés: P3.1 Tájkonform mezőgazdaság és turizmusfejlesztés

Tervezett fejlesztés: P3.1.2 Megye agráriumának megújítása

Beazonosítható kulcsprojektek:

- intenzív munkaerőigényes kultúrák és a feldolgozás fejlesztése,
- rizstermesztés, az akvakultúrák és a haltenyésztés fejlesztése,
- helyi agrárgazdaság fokozottabb bevonása a helyi energia- és élelmiszerellátásba.

Prioritás: P3 KEDVEZŐ ÁLLAPOTÚ KÖRNYEZET

Fejlesztési intézkedés: P3.1 Tájkonform mezőgazdaság- és turizmusfejlesztés

Tervezett fejlesztés: P3.1.3 Turisztikai vonzerő- és szolgáltatásfejlesztés

Beazonosítható kulcsprojektek:

- a folyókhoz kapcsolódó turisztikai kínálat bővítése,
- a gyógy- és termáلتurizmus, a rekreációs és a szabadidős, valamint a kulturális alágazat fejlesztése.

Prioritás: P3 KEDVEZŐ ÁLLAPOTÚ KÖRNYEZET

Fejlesztési intézkedés: P3.2 Megújuló energiák alkalmazása

Tervezett fejlesztés: P3.2.1 Megújuló energiák alkalmazásának ösztönzése

Beazonosítható kulcsprojektek:

- megye potenciális megújuló energiáinak hasznosítására átfogó program kialakítása,
- a megújuló energiák lakossági hasznosításának fokozott bővítése.

Prioritás: P3 KEDVEZŐ ÁLLAPOTÚ KÖRNYEZET

Fejlesztési intézkedés: P3.3 Klímavédelmi intézkedések

Tervezett fejlesztés: P3.3.1 Vásárhelyi Terv Továbbfejlesztése (VTT) befejezése és klímavédelmi intézkedések

Beazonosítható kulcsprojektek:

- a klímaváltozás a megye természeti környezetét és agráriumát érintő hatásainak ellensúlyozására rövid- és közép távú intézkedési terv kialakítása a megyei klímavédelmi stratégia alapján,
- Vásárhelyi Terv Továbbfejlesztése (VTT) befejezése,

- Zagyva-völgyi komplex vízgazdálkodási program megvalósítása,
- bel- és külterületi belvízvédelmi rendszerek öblözetenkénti összehangolása.

Prioritás: P3 KEDVEZŐ ÁLLAPOTÚ KÖRNYEZET

Fejlesztési intézkedés: P3.3 Klímavédelmi intézkedések

Tervezett fejlesztés: P3.3.2 Önkormányzati energetikai fejlesztések

Beazonosítható kulcsprojektek:

- közintézmények átállítása megújuló energiák alkalmazására.

A P3 prioritás keretében finanszírozandó fejlesztési kezdeményezéseket és programokat az alábbi táblázat foglalja össze:

Finanszírozandó fejlesztések kezdeményezések, programok összefoglaló táblája

| Prioritás azonosítója, neve | | P3 Kedvező állapotú környezet | | | | | | | | |
|-----------------------------|---|--|---|---|--|---|--|---|---|--|
| Sor-szám | Intézkedés és fejlesztési kezdeményezés (program) megnevezése | Fejlesztési kezdeményezés, program területi specifikumai | Jellemző kedvezményezettek köre | Célcsoport megjelölése | Fejlesztési kezdeményezés, program ütemezése | Fejlesztési kezdeményezés, program költségigénye (indikatív, teljes összeg) Millió Ft-ban | Finanszírozó forrás (uniós, nemzetközi, hazai) | Kapcsolódó EU szakpolitikai célkitűzés (uniós finanszírozás esetén) | Fejlesztési kezdeményezéshez, programhoz kapcsolódó eredmény és output indikátorok (jellemzően prioritásonként) | Együttműködésben megvalósuló fejlesztési kezdeményezés, program (igen/nem) |
| | P3.1 Tájkonform mezőgazdaság- és turizmusfejlesztés | | | | | | | | | |
| P3.1.1 | Megyei öntözésfejlesztési program, amely magában foglalja a Jászágó-főcsatorna továbbépítését | Érintett tércategóriák: TK1, TK2, TK3, TK4, TK5, TK6 | Érintett térségek lakossága és agrárvállalkozásai | Üzleti szféra | 2022-2027 | 380 000 | uniós, hazai | PO2 | Évente legalább egyszer öntözött területek aránya (%) | igen |
| P3.1.2 | Megye agráriumának megújítása | Érintett tércategóriák: TK1, TK2, TK3, TK4, TK5, TK6 | Megye teljes társadalmi-gazdasági alakulata | Üzleti szféra | 2021-2027 | 390 000 | uniós, hazai | PO1 | Intenzív kultúrákból származó árbevétel (Ft) | igen |
| P3.1.3 | Turisztikai vonzerő- és szolgáltatásfejlesztés | Érintett tércategóriák: TK1, TK2, TK3, TK4, TK5, TK6 | Érintett települések lakossága és turisztikai vállalkozásai | Lakosság és üzleti szféra | 2022-2027 | 167 000 | uniós, hazai | PO5 | Vendégéjszakák száma (db) | igen |
| | P3.2 Megújuló energiák alkalmazása | | | | | | | | | |
| P3.2.1 | Megújuló energiák alkalmazásának ösztönzése | Érintett tércategóriák: TK1, TK2, TK3, TK4, TK5, TK6 | Megye teljes társadalmi-gazdasági alakulata | Lakosság, köz-, üzleti- és civil szféra | 2021-2027 | 50 000 | uniós, hazai | PO2 | Kibocsátott széndioxid mennyisége (m3) | igen |
| | P3.3 Klímavédelmi intézkedések | | | | | | | | | |
| P3.3.1 | Vásárhelyi Terv Továbbfejlesztése (VTT) befejezése és klímavédelmi intézkedések | Érintett tércategóriák: TK1, TK2, TK3, TK4, TK5, TK6 | Megye teljes társadalmi-gazdasági alakulata | Lakosság, köz-, üzleti- és civil szféra | 2021-2027 | 200 000 | uniós, hazai | PO2 | Bevédtet területek aránya (%) | igen |
| P3.3.2 | Önkormányzati energetikai fejlesztések | Érintett tércategóriák: TK1, TK2, TK3, TK4, TK5, TK6 | Megye 78 települése | Közszféra | 2021-2027 | 14 000 | uniós, hazai | PO2 | Érintett dolgozók és ellátottak száma (fő) | igen |
| | Összesen | | | | | 1 201 000 | | | | |

A P3 intézkedések megvalósításának pénzügyi ütemezését az alábbi táblázat tartalmazza:

Az intézkedések pénzügyi ütemterve

| Intézkedés megnevezése | Indikatív forrás 2021-2024 Millió Ft-ban | Indikatív forrás 2025-2027 Millió Ft-ban | Indikatív forrás 2021-2027 összesen Millió Ft-ban |
|---|--|--|---|
| P3.1 Tájkonform mezőgazdaság- és turizmusfejlesztés | még nem ismert | még nem ismert | 937 000 |
| P3.2 Megújuló energiák alkalmazása | még nem ismert | még nem ismert | 50 000 |
| P3.3 Klímavédelmi intézkedések | még nem ismert | még nem ismert | 214 000 |
| Összesen | | | 1 201 000 |

Prioritás: P4 VONZÓ – ÉLHETŐ TELEPÜLÉSEK**Prioritás: P4 VONZÓ – ÉLHETŐ TELEPÜLÉSEK**

Fejlesztési intézkedés: P4.1 Átfogó településfejlesztés a helyi közösségek bevonásával

Tervezett fejlesztés: P4.1.1 Belterületi belvízrendezés

Beazonosítható kulcsprojektek:

- járási és/vagy belvízöblözeti szinten összehangolt programok.

Prioritás: P4 VONZÓ – ÉLHETŐ TELEPÜLÉSEK

Fejlesztési intézkedés: P4.1 Átfogó településfejlesztés a helyi közösségek bevonásával

Tervezett fejlesztés: P4.1.2 Ivóvízhálózat korszerűsítése

Beazonosítható kulcsprojektek:

- járási szinten összehangolt – a közműszolgáltatókkal egyeztetett – ivóvízhálózat-rekonstrukciós programok, figyelembe véve a térségi hálózatokat.

Prioritás: P4 VONZÓ – ÉLHETŐ TELEPÜLÉSEK

Fejlesztési intézkedés: P4.1 Átfogó településfejlesztés a helyi közösségek bevonásával

Tervezett fejlesztés: P4.1.3 Szennyvízelvezetés, -tisztítás és – kezelés fejlesztése

Beazonosítható kulcsprojektek:

- járási szinten összehangolt – a közműszolgáltatókkal egyeztetett – szennyvízkezelési programok, figyelembe véve a térségi hálózatokat.

Prioritás: P4 VONZÓ – ÉLHETŐ TELEPÜLÉSEK

Fejlesztési intézkedés: P4.1 Átfogó településfejlesztés a helyi közösségek bevonásával

Tervezett fejlesztés: P4.1.4 Belterületi utak, járdák, közparkok fejlesztése

Beazonosítható kulcsprojektek:

- önkormányzati belterületi utak, járdák, közparkok járási koordinációval megvalósuló fejlesztése.

Prioritás: P4 VONZÓ – ÉLHETŐ TELEPÜLÉSEK

Fejlesztési intézkedés: P4.1 Átfogó településfejlesztés a helyi közösségek bevonásával

Tervezett fejlesztés: P4.1.5 Településkép javítása

Beazonosítható kulcsprojektek:

- települési és környezetvédő egyesületek tevékenységének támogatása,
- a településkép járási programokban megvalósuló fejlesztése.

A P4 prioritás keretében finanszírozandó fejlesztési kezdeményezéseket és programokat az alábbi táblázat foglalja össze:

Finanszírozandó fejlesztések kezdeményezések, programok összefoglaló táblája

| Prioritás azonosítója, neve | | P4 Vonzó - élhető települések | | | | | | | | |
|-----------------------------|---|--|---------------------------------|---|--|---|--|---|---|--|
| Sor-szám | Intézkedés és fejlesztési kezdeményezés (program) megnevezése | Fejlesztési kezdeményezés, program területi specifikumai | Jellemző kedvezményezettek köre | Célcsoport megjelölése | Fejlesztési kezdeményezés, program ütemezése | Fejlesztési kezdeményezés, program költségigénye (indikatív, teljes összeg) Millió Ft-ban | Finanszírozó forrás (uniós, nemzetközi, hazai) | Kapcsolódó EU szakpolitikai célkitűzés (uniós finanszírozás esetén) | Fejlesztési kezdeményezéshez, programhoz kapcsolódó eredmény és output indikátorok (jellemzően prioritásonként) | Együttműködésben megvalósuló fejlesztési kezdeményezés, program (igen/nem) |
| | P4.1 Átfogó településfejlesztés a helyi közösségek bevonásával | | | | | | | | | |
| P4.1.1 | Belterületi belvízrendezés | Érintett tércategóriák: TK1, TK2, TK3, TK4, TK5, TK6 | Helyi önkormányzatok | Lakosság, köz-, üzleti- és civil szféra | 2021-2027 | 30 000 | uniós, hazai | PO2 | Belvíz által veszélyeztetett ingatlanok aránya (%) | igen |
| P4.1.2 | Ivóvízhálózat korszerűsítése | Érintett tércategóriák: TK1, TK2, TK3, TK4, TK5, TK6 | Helyi önkormányzatok | Lakosság, köz-, üzleti- és civil szféra | 2021-2027 | 83 900 | uniós, hazai | PO2 | Hálózati veszteség (%) | igen |
| P4.1.3 | Szennyvízelvezetés, -tisztítás és -kezelés fejlesztése | Érintett tércategóriák: TK1, TK2, TK3, TK4, TK5, TK6 | Helyi önkormányzatok | Lakosság, köz-, üzleti- és civil szféra | 2021-2027 | 120 400 | uniós, hazai | PO2 | Hálózatba bekötött ingatlanok aránya (%) | igen |
| P4.1.4 | Belterületi utak, járdák, közparkok fejlesztése | Érintett tércategóriák: TK1, TK2, TK3, TK4, TK5, TK6 | Helyi önkormányzatok | Lakosság, köz-, üzleti- és civil szféra | 2021-2027 | 38 000 | uniós, hazai | PO5 | Kiépített belterületi utak aránya (%) | igen |
| P4.1.5 | Településkép javítása | Érintett tércategóriák: TK1, TK2, TK3, TK4, TK5, TK6 | Helyi önkormányzatok | Lakosság, köz-, üzleti- és civil szféra | 2023-2027 | 12 000 | uniós, hazai | PO5 | Felújított ingatlanok száma (db) | igen |
| | Összesen | | | | | 284 300 | | | | |

A P4 intézkedések megvalósításának pénzügyi ütemezését az alábbi táblázat tartalmazza:

Az intézkedések pénzügyi ütemterve

| Intézkedés megnevezése | Indikatív forrás 2021-2024 Millió Ft-ban | Indikatív forrás 2025-2027 Millió Ft-ban | Indikatív forrás 2021-2027 összesen Millió Ft-ban |
|--|--|--|---|
| P4.1 Átfogó településfejlesztés a helyi közösségek bevonásával | még nem ismert | még nem ismert | 284 300 |
| Összesen | | | 284 300 |

Prioritás: P5 KIEGYENLÍTETTEBB TÉRSZERKEZET

Prioritás: P5 KIEGYENLÍTETTEBB TÉRSZERKEZET

Fejlesztési intézkedés: P5.1 Településközi munkamegosztás elmélyítése

Tervezett fejlesztés: P5.1.1 Közigazgatás intézményei és a közszolgáltatások elérhetőbbé tétele

Beazonosítható kulcsprojektek:

- járási székhelyek szerepének és intézményhálózatának megerősítése.

Prioritás: P5 KIEGYENLÍTETTEBB TÉRSZERKEZET

Fejlesztési intézkedés: P5.2 Tisza-tavi turisztikai térség kiemelt kezelése

Tervezett fejlesztés: P5.2.1 Tisza-tó kiemelt turisztikai térség fejlesztésére vonatkozó 1522/2017.(VIII.14.) Korm. határozatban foglalt fejlesztések megvalósítása

Beazonosítható kulcsprojektek:

- a rögzített turisztikai fejlesztések előkészítése és megvalósítása.

Prioritás: P5 KIEGYENLÍTETTEBB TÉRSZERKEZET

Fejlesztési intézkedés: P5.2 Tisza-tavi turisztikai térség kiemelt kezelése

Tervezett fejlesztés: P5.2.2 Tisza-tó térségében a kereskedelmi szálláshelyek mennyiségi és minőségi fejlesztése

Beazonosítható kulcsprojektek:

- térségi szálláshelyfejlesztési program kialakítása és végrehajtása.

Prioritás: P5 KIEGYENLÍTETTEBB TÉRSZERKEZET

Fejlesztési intézkedés: P5.2 Tisza-tavi turisztikai térség kiemelt kezelése

Tervezett fejlesztés: P5.2.3 Tisza-tavi térségi kerékpárúthálózat kapcsolódásának kiépítése – megyei kerékpárúthálózat-fejlesztési program

Beazonosítható kulcsprojektek:

- Tisza-tavi térségből kiinduló megyei kerékpárúthálózat-fejlesztési program kialakítása és végrehajtása.

Prioritás: P5 KIEGYENLÍTETTEBB TÉRSZERKEZET

Fejlesztési intézkedés: P5.3 Térségi felzárkóztatás – kiemelten a komplex programmal fejlesztendő járások problémáinak kezelése

Tervezett fejlesztés: P5.3.1 Jászapáti járás és a Kunhegyesi járás átfogó fejlesztése a munkahelyteremtésre és a képzettségre fókuszálva

Beazonosítható kulcsprojektek:

- Jászapáti járás átfogó térségi felzárkóztatási programjának kialakítása és végrehajtása,
- Kunhegyesi járás átfogó térségi felzárkóztatási programjának kialakítása és végrehajtása.

Prioritás: P5 KIEGYENLÍTETTEBB TÉRSZERKEZET

Fejlesztési intézkedés: P5.3 Térségi felzárkóztatás – kiemelten a komplex programmal fejlesztendő járások problémáinak kezelése

Tervezett fejlesztés: P5.3.2 Besenyszög-Hunyadfalva-Csataszög-Nagykörű-Kőtelek-Tizasüly településcsoport mikrotérségi felzárkóztatása

Beazonosítható kulcsprojektek:

- Besenyszög-Hunyadfalva új összekötőút megépítése,
- mikrotérségi gazdaságfejlesztési program kialakítása és megvalósítása.

A P5 prioritás keretében finanszírozandó fejlesztési kezdeményezéseket és programokat az alábbi táblázat foglalja össze:

Finanszírozandó fejlesztések kezdeményezések, programok összefoglaló táblája

| Prioritás azonosítója, neve | | P5 Kiegészítettebb térszerkezet | | | | | | | | |
|-----------------------------|--|--|---------------------------------|---|--|---|--|---|---|--|
| Sor-szám | Intézkedés és fejlesztési kezdeményezés (program) megnevezése | Fejlesztési kezdeményezés, program területi specifikumai | Jellemző kedvezményezettek köre | Célcsoport megjelölése | Fejlesztési kezdeményezés, program ütemezése | Fejlesztési kezdeményezés, program költségigénye (indikatív, teljes összeg) Millió Ft-ban | Finanszírozó forrás (uniós, nemzetközi, hazai) | Kapcsolódó EU szakpolitikai célkitűzés (uniós finanszírozás esetén) | Fejlesztési kezdeményezéshez, programhoz kapcsolódó eredmény és output indikátorok (jellemzően prioritásonként) | Együttműködésben megvalósuló fejlesztési kezdeményezés, program (igen/nem) |
| | P5.1 Településközi munkamegosztás elmélyítése | | | | | | | | | |
| P5.1.1 | Közigazgatás intézményei és a közszolgáltatások elérhetőbbé tétele | Érintett tércategóriák: TK1, TK2, TK3, TK4, TK5, TK6 | Helyi önkormányzatok | Lakosság, köz-, üzleti- és civil szféra | 2021-2027 | 5 000 | uniós, hazai | PO5 | Közigazgatási intézmények elérésének átlagos időtartama (perc) | igen |
| | P5.2 Tisza-tavi turisztikai térség kiemelt kezelése | | | | | | | | | |
| P5.2.1 | Tisza-tó kiemelt turisztikai térség fejlesztésére vonatkozó 1522/2017.(VIII.14.) Korm. határozatban foglalt fejlesztések megvalósítása | Érintett tércategóriák: TK4, TK5 | Helyi önkormányzatok | Lakosság, köz-, üzleti- és civil szféra | 2021-2027 | 15 000 | uniós, hazai | PO5 | Vendégek száma (fő) | igen |
| P5.2.2 | Tisza-tó térségében a kereskedelmi szálláshelyek mennyiségi és minőségi fejlesztése | Érintett tércategóriák: TK4, TK5 | Helyi önkormányzatok | Lakosság, köz-, üzleti- és civil szféra | 2021-2027 | 50 000 | uniós, hazai | PO5 | Vendégéjszakák száma (db) | igen |
| P5.2.3 | Tisza-tavi térségi kerékpárúthálózat kapcsolódásának kiépítése - megyei kerékpárúthálózat-fejlesztési program | Érintett tércategóriák: TK1, TK2, TK3, TK4, TK5, TK6 | Helyi önkormányzatok | Lakosság, köz-, üzleti- és civil szféra | 2021-2027 | 120 000 | uniós, hazai | PO3 | Megépített kerékpárutak hossza (km) | igen |
| | P5.3 Térségi felzárkóztatás - kiemelten a komplex fejlesztendő járások problémáinak kezelése | | | | | | | | | |
| P5.3.1 | Jászapáti járás és a Kunhegyesi járás átfogó fejlesztése a munkahelyteremtésre és a képzettség fókuszálva | Érintett tércategóriák: TK5, TK6 | Helyi önkormányzatok | Lakosság, köz-, üzleti- és civil szféra | 2021-2027 | 40 000 | uniós, hazai | PO5 | Elmozdulás a járások fejlettségi sorrendjében (helyezés szám) | igen |
| P5.3.2 | Beszenyőg-Hunyadfalva-Csataszög-Nagykörű-Kőtelek-Tiszasúly településcsoport mikrotérségi felzárkóztatása | Érintett tércategóriák: TK1, TK2 | Helyi önkormányzatok | Lakosság, köz-, üzleti- és civil szféra | 2021-2027 | 20 000 | uniós, hazai | PO5 | Munkahelyek számának változása (%) | igen |
| | Összesen | | | | | 250 000 | | | | |

A P5 intézkedések megvalósításának pénzügyi ütemezését az alábbi táblázat tartalmazza:

Az intézkedések pénzügyi ütemterve

| Intézkedés megnevezése | Indikatív forrás 2021-2024 Millió Ft-ban | Indikatív forrás 2025-2027 Millió Ft-ban | Indikatív forrás 2021-2027 összesen Millió Ft-ban |
|---|--|--|---|
| P5.1 Településközi munkamegosztás elmélyítése | még nem ismert | még nem ismert | 5 000 |
| P5.2 Tisza-tavi turisztikai térség kiemelt kezelése | még nem ismert | még nem ismert | 185 000 |
| P5.3 Térségi felzárkóztatás - kiemelten a komplex programmal fejlesztendő járások problémáinak kezelésére | még nem ismert | még nem ismert | 60 000 |
| Összesen | | | 250 000 |

III. A VÉGREHAJTÁS MÓDJA ÉS FELTÉTELRENDSZERE, ELLENŐRZÉSI RENDSZERE ÉS A TELJESÍTÉSIGAZOLÁS RENDJE

A fejezet a megfelelő intézményi és felelősségi körök lehatárolását követően később kerül kidolgozásra.

Szolnok, 2021. január

| Település/ járás | 1. Közüti elérhe- tőség javítása | 2. Info- kommuni- kációs elér- hetőség feltételei | 3. Helyi gazda- ság fej- lesztése, munka- helyte- remtés | 4. Ipar- terület fejlesz- tése | 5. Turisz- tikai vonzó- erő és szolgál- tatás- fejlesz- tés | 6. Belte- rületi utak, jár- dak, köz- parkok | 7. Belte- rületi kerék- párút | 8. Külte- rületi kerék- párút | 9. Ivóvíz- hálózat | 10. Szenny- vízel- vezetés, tisztítás, kezelés | 11. Csapa- dék- vízelve- zés | 12. Tele- püléskép javítása, zöld- terület | 13. Közín- tézme- nyek energe- tikai kor- szerűsít. | 14. Magán- ingatla- nok energe- tikai kor- szerűsít. | 15. Böl- csőde (férő- hely ki- alakítás, bővítés) | 16. Óvoda (férő- hely ki- alakítás, bővítés) | 17. Álta- lános iskola | 18. Közép- fokú iskola | 19. Szak- képző intéz- mények | 20. Képzés, szak- képzés fejlesz- tése | 21. Szoci- ális ellátás (alap- és közép- fokú) | 22. Egész- ségügyi ellátás (alap- és közép- fokú) | 23. Önkor- mányzati bérlet- építés | 24. Barna- mező fejlesz- tés | 25. Szoci- ális telepü- lésrészt fejlesztés | 26. Tár- sadalmi felzár- kóztatás és esély- egyenlő- ség biz- tosítása | 27. Tár- sadalmi együtt- működés és kö- zösség- fejlesz- tés | 28. EGYÉB | ÖSSZE- SEN | | | | |
|---|---|--|--|---|--|--|--|--|-----------------------|--|---------------------------------------|--|--|---|--|--|------------------------------|------------------------------|--|--|---|--|---|---------------------------------------|---|---|---|--------------|---------------|------------|-----|----|----|
| Besenyszög | 1 | | 1 | 1 | 1 | 1 | 1 | 1 | 1 | 1 | 1 | 1 | | | | | 1 | | | | 1 | 1 | 1 | | | | | | | | | 16 | |
| Csataszög | | 1 | | | 1 | 1 | | | | | | 1 | 1 | | | | | | | | | | 1 | | | | | | | | | 7 | |
| Hunyadfalva | | | | | 1 | 1 | | | | | 1 | | 1 | | | | | | | | 1 | | | | | | | | | | | 5 | |
| Kőtelek | 1 | | 1 | 1 | 1 | 1 | | | 1 | 1 | | 1 | 1 | | | | | | | | | | | | | 1 | | | | | | 11 | |
| Martfű | | | 1 | 1 | 1 | 1 | 1 | 1 | 1 | 1 | 1 | 1 | 1 | | | | | | | | 1 | 1 | | | | | | | | | | 13 | |
| Nagykőrű | 1 | | 1 | 1 | 1 | 1 | | | 1 | | | | | 1 | 1 | 1 | | | | | | | | 1 | 1 | | | | | | | 11 | |
| Rákóczi falva | | | 1 | 1 | 1 | 1 | 1 | | | | 1 | 1 | 1 | | | | | | | | 1 | 1 | | 1 | 1 | | | | | | | 12 | |
| Rákócziújfalu | | | 1 | | 1 | 1 | 1 | | | | 1 | | 1 | | | | 1 | | | | 1 | 1 | | 1 | | | | | | | | 11 | |
| Szajol | | | | | 1 | 1 | 1 | | | | 1 | 1 | 1 | | | | | | | | | | | | | | | | | | | 5 | |
| Szászberek | 1 | | 1 | | 1 | 1 | 1 | | 1 | 1 | 1 | 1 | 1 | 1 | | | 1 | | | | | 1 | 1 | | 1 | | | | | | | 16 | |
| Tiszajenő | | | 1 | | | 1 | | 1 | 1 | | 1 | 1 | 1 | | | 1 | 1 | | | | | | | | | | | | | | | | 10 |
| Tiszasüly | | | 1 | | 1 | 1 | | | 1 | 1 | | 1 | 1 | | | | | | | | | | | | | | | | | | | | 7 |
| Tiszavárkony | | | | | | 1 | | 1 | 1 | 1 | | | | | | | | 1 | | | | | | | | | | | | | | | 6 |
| Tószeg | 1 | | 1 | | 1 | 1 | 1 | 1 | 1 | | 1 | 1 | 1 | | 1 | 1 | 1 | | | | 1 | | | 1 | | | | | | | | 15 | |
| Újszász | | | | 1 | 1 | 1 | 1 | | 1 | 1 | 1 | 1 | 1 | | | | | | | | 1 | 1 | | 1 | | | | 1 | 1 | 1 | | 15 | |
| Vezseny | 1 | | | | 1 | 1 | | | 1 | | 1 | | | | | | | | | | | | | | | | | | | | | | 5 |
| Zagyvarékas | | | 1 | | | 1 | | | 1 | | 1 | 1 | | | | | | | | | | | | | | | | | | | | | 5 |
| Szolnoki járás | 6 | 1 | 11 | 6 | 13 | 17 | 8 | 5 | 12 | 7 | 12 | 11 | 14 | 2 | 2 | 2 | 7 | 0 | 0 | 0 | 7 | 5 | 8 | 4 | 1 | 2 | 6 | 1 | | | 170 | | |
| Nagyiván | 1 | | 1 | | | 1 | | 1 | | | | 1 | 1 | | | | 1 | | | | | | | | | | | | | | | | 8 |
| Tiszaderzs | 1 | | 1 | | 1 | 1 | 1 | 1 | 1 | 1 | | 1 | 1 | | | | 1 | | | | 1 | 1 | | | | | | 1 | 1 | | | 15 | |
| Tiszafüred | 1 | 1 | 1 | 1 | 1 | 1 | 1 | 1 | 1 | 1 | 1 | 1 | 1 | 1 | | | | | | | 1 | 1 | 1 | | 1 | 1 | 1 | 1 | 1 | 1 | | 19 | |
| Tiszaigár | 1 | | 1 | | 1 | 1 | | | | | 1 | 1 | 1 | | | | | | | | | | | 1 | | | | | | | | | 8 |
| Tiszaórs | | | | 1 | 1 | 1 | 1 | 1 | | | 1 | 1 | 1 | | 1 | | | | | | | | | | | | | | | | | | 9 |
| Tiszasztimre | | | | | 1 | 1 | | | | | | | 1 | | | | | | | | | | | | 1 | | | | | | | | 4 |
| Tiszaszőlős | 1 | | 1 | | 1 | 1 | | 1 | | | | 1 | | | | 1 | | | | | 1 | 1 | 1 | | | | | | | | | 11 | |
| Tiszafüredi járás | 5 | 1 | 5 | 1 | 6 | 7 | 3 | 4 | 2 | 5 | 3 | 6 | 4 | 2 | 1 | 1 | 1 | 0 | 0 | 1 | 3 | 3 | 3 | 0 | 1 | 2 | 4 | 0 | | | 74 | | |
| Fegyvernek | 1 | | 1 | 1 | 1 | 1 | | | | 1 | 1 | 1 | 1 | | | | | | | | 1 | | 1 | 1 | 1 | | 1 | | | | | 14 | |
| Kengyel | | | 1 | | 1 | 1 | | 1 | | | 1 | 1 | 1 | 1 | | | | | | | 1 | 1 | 1 | | | | | | | | | 12 | |
| Kuncsorba | | | 1 | | | 1 | | | 1 | 1 | 1 | 1 | 1 | | | | | | | | | | | | | | | | | | | | 7 |
| Órményes | | | | | | | | | | | | | | | | | | | | | | | | | | | | | | | | | 0 |
| Tiszapüspöki | 1 | | 1 | 1 | 1 | 1 | | 1 | 1 | | | 1 | 1 | | 1 | 1 | 1 | | | | 1 | | | | | 1 | 1 | 1 | | | | 16 | |
| Tiszatenyő | | | 1 | | | 1 | | | | | | 1 | 1 | 1 | | | | | | | | | | | | | | | | | | | 5 |
| Törökszentmiklós | 1 | | 1 | 1 | 1 | 1 | 1 | 1 | 1 | | | 1 | 1 | | | | | | | | 1 | 1 | 1 | 1 | 1 | 1 | | | | | | 16 | |
| Tszmiklósi járás | 3 | 0 | 6 | 3 | 4 | 6 | 1 | 3 | 2 | 2 | 6 | 6 | 4 | 2 | 2 | 2 | 0 | 0 | 0 | 1 | 3 | 2 | 3 | 2 | 3 | 1 | 3 | 0 | | | 70 | | |
| 77 TELEPÜLÉS ÖSSZESEN | 43 | 9 | 44 | 28 | 60 | 71 | 28 | 30 | 45 | 35 | 51 | 55 | 56 | 10 | 14 | 10 | 20 | 4 | 1 | 6 | 38 | 27 | 42 | 13 | 16 | 18 | 31 | 14 | | 819 | | | |
| Szolnok MJV | 1 | 1 | 1 | 1 | 1 | 1 | 1 | 1 | 1 | 1 | 1 | 1 | 1 | 1 | 1 | 1 | 1 | 1 | | 1 | 1 | 1 | 1 | 1 | 1 | 1 | 1 | 1 | 1 | 1 | 27 | | |
| Szolnok MJV + 77 TELEPÜLÉS ÖSSZESEN | 44 | 10 | 45 | 29 | 61 | 72 | 29 | 31 | 46 | 36 | 52 | 56 | 57 | 11 | 15 | 11 | 21 | 5 | 1 | 7 | 39 | 28 | 43 | 14 | 17 | 19 | 32 | 15 | | 846 | | | |