


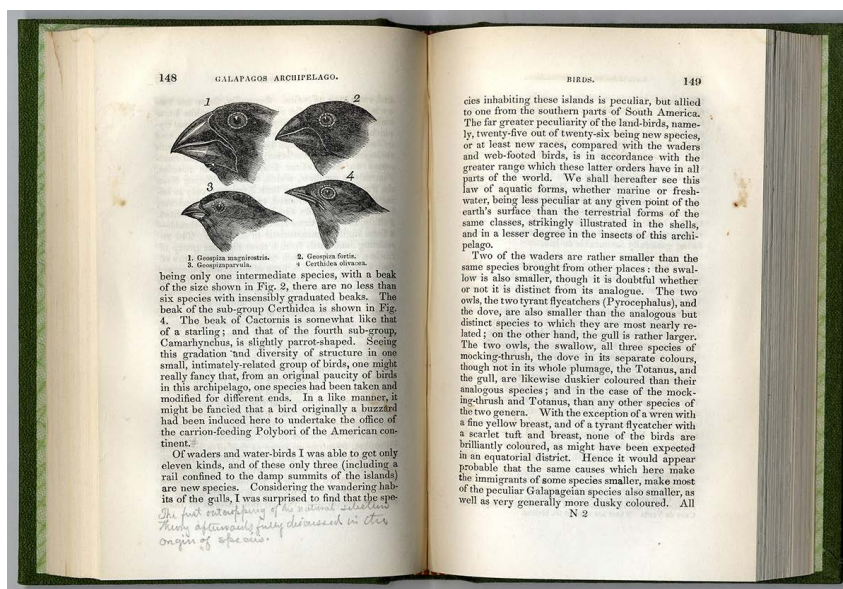
## Selección de Libros Raros

[Junio 2019]

Economía - Política - Viajes - Exploraciones - Cuba  
Filipinas - China - Tibet - Islam - México  
New York - California - USA - Oriente Medio  
Guías de Forasteros - Ciencia - Varia



Llibreria Antiquària Delstres  
info@delstres.es  
(34) 937 954 994  
Canet de Mar (Barcelona)



### Nice copy of the American First Edition

[A] **Darwin, Charles.** *Journal of researches into the Natural History and Geology of the countries visited during the Voyage of H. M. S. Beagle round the World, under the command of Capt. Fitz Roy, R. N.* New York Harper & Brothers, publishers, 1846. 2 volúmenes. 17x11 cm. I: VII-351 páginas. II: V-6 a 324 páginas. 8, 4, páginas [catalogues]. Ilustraciones dentro de texto. Encuadernados en tela verde (mediados del siglo XX). Muy buen estado de conservación. Sin manchas ni puntos de óxido. Pequeñas anotaciones de número de orden en biblioteca, en ambas segundas hojas de los dos volúmenes. [029594]

2.200€

Primera edición americana de ambos volúmenes. Magnífico ejemplar. En la primera hoja del vol. I, los editores escriben: "ADVERTISEMENT of the American Publishers. This work contains, in the form of a journal, a history of the Voyage of the Beagle, undertaken for scientific objects, and performed at the expense and under the direction of the British government. In his preface to the English edition, Mr. Darwin, the author, states that he chartered the vessel at the request of her commander, Captain Fitz Roy, and with the special sanction of the Lords of the Admiralty. He published, after his return, a voluminous history of the expedition, setting forth in detail its scientific results. In this work he has given, besides a narrative of the voyage, a sketch of his observations in natural history and geology, presented in such a manner as to possess most interest and value for the general reader, referring those who look for scientific details to the larger publications. In its present form, it seems admirably adapted to the purpose of popular instruction and entertainment, and has therefore been included in the present series. H.&B. New-York, January, 1846". Freeman 16.

#### Llibreria Antiquària Delstres

C/ Vall, 5  
08360 - Canet de Mar  
(Barcelona)  
info@delstres.es

Ref. bancaria:

La Caixa. 2100-0037-11-0200503317  
IBAN ES96-2100-0037-11-0200503317

BBVA 0182-3256-56-0200013077  
IBAN ES58-0182-3256-56-0200013077

CIF A-58486903  
VAT ESA-58486903

#### Selección de Libros Raros [Junio 2019]

Economía - Política - Viajes - Exploraciones -  
Cuba - Filipinas - China - Tibet - Islam - México  
- New York - California - USA - Oriente Medio  
- Guias de Forasteros - Ciencia - Varia

[Los libros que llevan la mención "Sello de Bib. I.I.E. Expurgo", son obras que habían pertenecido a la Biblioteca del Instituto Internacional de España, y han sido expurgo de ella; por lo tanto el sello (s) es una referencia sin valor de propiedad].




La ilustración de 1ª de cubierta pertenece al nº [A] Darwin, Charles. *Journal of researches into the Natural History...*

**1 Almirall, Valentí.** *L'Espagne telle qu'elle est.* Paris, Albert Savine, éditeur, 1887. 18x11 cm. 296 páginas, 2 hojas. Media piel de principios del s. XX. Sello de Bib. I.I.E. Expurgo. [029652]

150€

Edición original en formato de libro y ampliada en referencia a los artículos aparecidos en la 'Revue du Monde latin' de Paris, unos meses antes. Almirall escribe sobre España y su realidad política en unos años convulsos y lo publica el mismo año que su obra más conocida 'Lo Catalanisme'. Ningún ejemplar original en venta en Internet.



**2 Amador de los Ríos, José.** *Estudios históricos, políticos y literarios sobre los judíos de España.* Madrid, imprenta de M. Díaz y Comp. 1848. 22x14,5 cm. XXX págs. 1 h, 655 páginas, 8 hojas. Bella encuadernación de la época en holandesa piel y puntas con decoración de hierros dorados en el lomo y cortes marbledados, netamente "romántica". Sello de Bib. I.I.E. Expurgo. Exlibris del prestigioso bibliógrafo mexicano Joaquín García Icazbalceta en la hoja de guarda. [029633]

250€

Primera edición de la considerada la primera obra histórico-científica sobre los judíos españoles; mereció ser traducida al francés y posteriormente el autor publicó una nueva edición en tres volúmenes. Palau 10633.

**3 Arróniz, Marcos.** *Manual del Viajero en Méjico, ó Compendio de la historia de la ciudad de Méjico, con La descripción e historia de sus Templos, Conventos, Edificios públicos, las Costumbres de sus habitantes, etc., y con el plan de dicha ciudad.* [Falto del plano]. París, Librería de Rosa y Bouret, Imp. de la viuda Deis, 1858. 15x10 cm. 298 páginas. Encuadernación de la época en tela azul, con hierros dorados en el lomo. Papel de guardas. Sello de Bib. I.I.E. Expurgo. Buen estado. [029639]


100€

Edición original de este manual del viajero para México, ningún ejemplar en venta en internet. Palau 17591.

**4 Blackburn, Henry.** *Travelling in Spain in the present day.* London, Sampson Low, Son, & Marston, 1866. 20,5x13,5 cm. VII hojas, 2 hojas, 1 mapa a color (*Map of route referred to in "Travelling in Spain"*), 248 páginas. Ilustrado con 18 láminas de ilustraciones (personajes, costumbres y vistas) de John Phillip, E. Lundgren, Walter Severn, y grabados por J. Cooper, fuera de texto. Encuadernación de la época en holandesa media piel y tela roja, con hierros dorados en el lomo, ligeramente rozada por la parte inferior, conservando las cubiertas originales. Sello de Bib. I.I.E. Expurgo. Buen estado. [029610]

350€

Primera edición de este viaje por España realizado por el autor inglés Henry Blackburn entre el otoño e invierno de 1864. El viaje pasa por las siguientes ciudades: Bayonne, Biarritz, San Sebastian, Burgos, Miraflores, Madrid, Aranjuez, Toledo, Córdoba, Sevilla, Cádiz, Málaga, Granada, Barcelona, Perpignan. "The Illustrations have all been taken on the spot, but we are especially indebted to Mr. John Phillip, Mr. Lundgren, and Mr. Walter Severn, for their studies from life; and also to Mr. Cooper, for the care with which he has engraved all our drawings". Palau 30066.





**Una magnífica obra de la historiografía catalana,  
impresa en su lengua en Perpinya, 1628**

**5 Bosch, Andreu.** *Summari, Index, o Epitome dels admirables y nobilissims Titols de Honor de Cathalunya, Rosselló y Cerdanya. Y de les gracies, privilegis, prerrogatives, preheminençias, llibertats, e immunitats gosan segons les propies, y naturals lleys.* Perpinya, estampat per Pere Lacavalleria, 1628. 30x20,5 cm. 8 hojas: ([1] portada con orla tipográfica y viñeta de la Virgen; [1] aprobaciones y licencias, al dorso, dedicatoria del autor a la Inmaculada Concepción; [2] “Prohemi y advertencias per al lector”, al dorso de la última “Correcció de algunes errades en la Impressió”; [4] “Taula summaria de les materies ...”. 586 páginas (texto a dos columnas), [14] páginas “Taula de totes les Pragmatiques, Provisions, Sentencies, Concordies, Ordinacions, y Privilegis son allegats en los present llibre”. Preciosa encuadernación de la primera mitad del s.XX, en pleno pergamino con nervios y tejuelo en el lomo, planos con recuadro de orlas doradas, y en el centro escudo de Catalunya con incrustación de piel roja. Cantos, contra-cantos y contra-planos con ruedas doradas, cortes dorados. Ejemplar con anchos márgenes. Excepcional ejemplar de lujo. [029581]

3.000€

Edición original de esta importante obra que estudia todos los apellidos y títulos de honor de las familias catalanas desde el siglo VIII hasta el presente año de 1625. Palau 33407. Aguiló 2832.



**Estremecedoras fotos de la Guerra Civil Española, 1937**

**6 Boselli, C.** *Spagna in fiamme. Uomini, eventi e orrori dalla caduta della Monarchia ai nostri giorni.* Milano, (Italia), Rizzoli E.C., 1937. 25x18 cm. 64 páginas. Ilustrado con fotografías en blanco y negro. Cubiertas originales ilustradas con fotografías. Sello de Bib. I.I.E. Expurgo. [029525]

150€

**El catálogo de la “primera” exposición Surrealista en México**

**7 Breton, André, (1896-1966).** *Exposición internacional del surrealismo [.] Enero-Febrero 1940: Aparición de la gran esfinge nocturna / Relojes videntes / Perfume de la 5ª dimensión / Marcos radioactivos / Invitaciones quemadas.* = *International exhibition of surrealism: apparition of the great sphinx of the night / André Breton, Wolfgang Paalen, César Moro, Galería de Arte Mexicano.* México D. F., Galería de Arte Mexicano, 1940. 27,5x16 cm. Profusamente ilustrado. 26 hojas [sin paginar] y cubiertas. Impreso sobre papel couché. Sin dobladuras ni pérdidas. [029618]



2.500€

Edición original. Uno de los pocos ejemplares magníficamente conservados de este importante catálogo de arte “surrealista” de la primera selección de obras expuestas en México, y que fue un suceso mundial. En 1940, en las salas de la galería de Inés Amor se inauguró la Exposición Internacional del Surrealismo, organizada por André Breton (en ausencia), aunque su frase, “La belleza será convulsiva o no será”, precede el catálogo como forma elíptica de referir a México. Dicha muestra fue organizada en términos prácticos por el poeta peruano César Moro y el pintor austriaco, radicado en México, Wolfgang Paalen. Contó con un catálogo bilingüe, el cual, con la contraportada en espejo, mantuvo una oferta seductora: “aparición de la gran esfinge nocturna, relojes videntes, marcos radioactivos, invitaciones quemadas”. Moro escribió la introducción del catálogo, predado en noviembre de 1939. Tras delinear una genealogía de la vanguardia y el papel central del surrealismo, Moro establece la lógica de esta presentación concreta dentro de la mecánica de exhibiciones surrealistas internacionalizadas y con sede en distintos países. Un segundo escrito corrió a cargo de Paalen, quien echó de menos algunos objetos fundamentales para la muestra, ausentes por razones de transporte. El catálogo incluye lista de obras y está ilustrado con un buen número de imágenes. Después de un atentado en Coyoacán contra su vida -organizado por el propio David Alfaro Siqueiros (1896-1974)- León Trotsky (Lev Davidovich Bronstein, 1879-1940) fue finalmente asesinado en agosto del mismo año (1940). Si alguna expectativa política tenía André Breton (1896-1966) con respecto a México -el lugar de la resistencia o “¡tierra roja!”, como solía llamarle-, de seguro quedó cancelada por los hechos.

\*\*No conocemos ejemplar en venta en el mercado ni edición facsímil en internet.

**8 Bury, Richard de.** *Lo Philobiblon. Tractat pulquèrrim sobre l'amor als llibres. Traducció catalana ara per primera volta estampada, precedida d'un breu comentari sobre l'autor y'l llibre per J. Pin y Soler.* Barcelona, Imp-Henrich y Cia, 1916. 23,5x14 cm. XXII-136 pàgines, 5 hojass, 3 làminas. Cubiertas originales impresas a dos tintas, y bellamente encuadernado en media piel con nervios, corte superior dorado. Magnífico ejemplar. Edición de solo 200 ejemplares numerados impresos sobre papel de hilo. Exlibris de anterior propietario. [029480]



100€



**9 Castillo y Jiménez, José M.** *El Katipunán ó el Filibusterismo en Filipinas. Crónica ilustrada con documentos, autógrafos y fotografados.* Madrid, Asilo de Huérfanos, 1897. 18,5x13 cm. 396 pàgines, 1 hoja. Ilustraciones dentro de texto, dos fotografías a doble pàgina sobre papel couché. Encuadernado en media piel con nervios de la época. Sello de Bib. I.I.E. Expurgo. Subrayados a lápiz. [029613]

325€

Primera edición de este libro raro en comercio.






***El libro "políticamente incorrecto" de un embajador USA en España***

**10 Curry, J[abez]. L[amar]. M[onroe].** *Constitutional Government in Spain. A Sketch.* New York, Haper & Brothers, 1889. 17,5x11,5 cm. 4 hojass, 222 pàgines, 1 hoja. Un mapa de Florida en la pàgina 187. Encuadernación de editorial en tela roja con estampación de escudo de "España" en plata y oro. Sello de Bib. I.I.E. Expurgo. [029645]

150€

Edición original de este estudio "muy crítico" de la política española durante el siglo XIX, y las sucesivas constituciones "monárquicas" y "republicanas". El autor fue un célebre político americano, que estuvo en el cargo de embajador de USA en Madrid de 1885 a 1888. "A study of Spain, her manners, politics, institutions, and people, was a necessary part of my duties while residing in Madrid. Wath interested me may give some pleasure to such of my countrymen as may honor this little book with a perusal. American writers have done much to familiarize intelligent persons with the romance, the history, the literature, the art, the scenery of Spain. I have sought rather to trace the history of an idea, and to help the student of the science of government. Only so much of story has been given as was thought essential to a better understanding of the progress of constitutional and free government" (J.L.M.C.). "...In its general provisions the Constitution correspond in theory to the constitutions of other monarchical countries. It is a compromise seeking a 'Juste milieu' between reactionary, intolerant, ultramontane Monarchists, the absolutism of Bourbonism, on the one hand, and radical democracy, on the other".



**11 Dalmau de Baquer, Luis.** *Historia de la República de Andorra. Escrita por [...].* Barcelona, Imprenta y Librería de don Pablo Riera, 1849. 19x12 cm. 93 páginas, 2 láminas (escudo de armas de Andorra y un andorrano en traje de Veguer) grabadas al cobre por Alabern, un mapa de Andorra, plegado de 32x39 cm. Conserva las cubiertas originales en papel amarillo impreso, encuadernación de protección en tela. Muy buen ejemplar. [029535]

675€

Edición original de esta considerada una de las primeras monografías histórico-geográficas sobre el Estado de Andorra.

**12 Elboursky-Serebriakov. / Tcharouev, V.** [Cerámica y Arqueología en Irán] *Remarques expéditionnaires sur le phoronomo-dynamisme d'Elbours-Iran.* [Sigue:] *Archeologie. Motifs d'ornementations des vases persans anciens, fixées près de Nehavend par les collaborateurs de l'Expédition Géographique de l'Institut.* [sigue:] *Faune des mers paléozoïques: dévonienne-carboniférienne près des îles de "Gondvanidia-Irania" à l'océan géohistorique, Thétis.* Teheran, Imp. Iran, 1931. 24x17 cm. 65 páginas. 12 láminas litográficas, una de ellas plegada, e ilustraciones i fotografías dentro de texto. Las ilustraciones firmadas por Alexis Tatarintzev. Cubiertas originales. Encuadernado en papel de guardas y tejuelo de la época. Textos en persa y francés. [029248]

120€

Volumen II, de "Annales-Bulletins des "Union des Institutions de Recherches Scientifiques en Asie. "Academia Asiatica". Téhéran Chahabade, 1931. Dedicatoria autógrafa del presidente, Elboursky-Serebriakov. Muchas de las ilustraciones son de fósiles. Muy raro impreso, del cual no figura ningún ejemplar en venta.

**13 Espina, Miguel A.** [Filipinas] *Apuntes para hacer un libro sobre Joló. Entresacados de lo escrito por Barrantes, Bernandez, Escosura, Francia, Giraudier, Gonzalez Parrado, Pazos y otros varios.* Manila, Imprenta y Litografía de M. Pérez, hijo. 1888. 22x14,5 cm. 899 páginas, 3 hojas de índices (de 4). Encuadernación de la época en pasta española. Buen estado de conservación. Sello de Bib. I.I.E. Expurgo. Sin los cuatro mapas que acompañan a algunos ejemplares. [029611]

600€

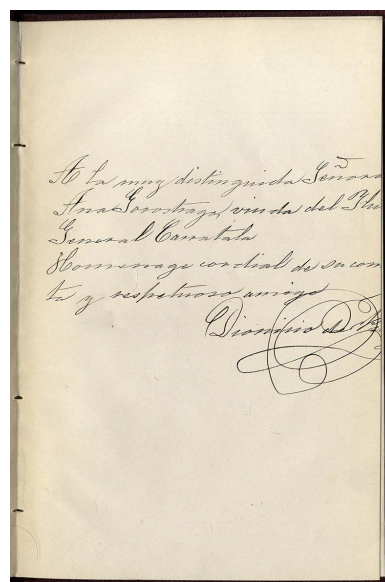


Edición original muy rara en comercio. Retana en su Catálogo de obras filipinas, 152; lo califica de "curiosa recopilación", su ejemplar en venta no menciona los mapas. Palau 82560.

#### *Un bello mapa de California con las primeras Misiones*

**14 Fer, N[icolás] de.** [descubrimientos del Padre Eusebio Kino, 1645-1711]. [Californias o Carolinas] *Cette Carte de Californie et du Nouveau Mexique, est tirée de celle qui a été envoyée par un grand d'Espagne pour être communiquée a Mrs. De l'Academie Royale des Sicencias.* Paris, dans l'Isle du Palais Royale Sur le quay del Orloge a la Sphere Royale, 1705. 22,5 x34cm. (plancha) en hoja de 28x37,5 cm. Grabado calcográfico y ligeramente marcado con tinta roja el perímetro de California. Perfecto estado de conservación. [029584]

900€

Segundo estado (idéntico al primero fechado 1700) del considerado primer mapa que incorpora las nuevas tierras descubiertas por el P. Kino, incorporadas en la toponimia de la Baja California y de lo que serían hoy en día los estados de Sonora y Arizona, según las observaciones del Padre Eusebio Kino e incluida en la parte superior del mapa con numeración de 314 nombres toponímicos. El Padre Kino llegó a Sonora en 1687 y allí estuvo hasta su muerte en 1711. La nueva toponimia incluida en este mapa es de 23 nombres, algunos refieren la fecha del descubrimiento (Rio de S Thomas descubierto 1684; Po de Anno Nuevo descubierto 1685). # Tooley, California as an Island 62.



**15 Flores, Eugenio Antonio.** *La Guerra de Cuba. (Apuntes para la Historia).* Madrid, Tipografía de los Hijos de M. G. Hernández, 1895. 18,5x11,5 cm. 555 páginas. Encuadernación de la época en pasta española, con tejuelo, nervios y hierros dorados en el lomo. Corte superior tintado, hojas de guarda pintadas al agua. Sello de Bib. I.I.E. Expurgo. [029630]

100€

Primera edición. Eugenio Antonio Flores (1852 - 1908), narrador español perteneciente al Naturalismo. Fue hijo del ilustre escritor y secretario de la reina Isabel II Antonio Flores. En 1872 colaboró en algunos artículos costumbristas en Los españoles de ogaño. Participó como voluntario en las filas de Carlos de Borbón y Austria-Este en la tercera guerra carlista. Fue hecho prisionero y deportado a Cuba en 1873. Combatió en la Guerra de Cuba a las órdenes del general Martínez Campos y desempeñó distintas actividades en la isla. Palau 92471.

**16 García de Polavieja, Camilo. (Marqués de Polavieja).** *Relación documentada de mi política en Cuba. Lo que ví, lo que hice, lo que anuncié.* Madrid, Imprenta de Emilio Minuesa, 1898. 19x13 cm. 355 páginas. Encuadernación de la época en tela blanda con hierros dorados en el lomo. Hojas de guarda pintadas al agua. Sello de Bib. I.I.E. Expurgo. Buen estado. [029631]

120€

Primera edición. Camilo García de Polavieja y del Castillo-Negrete, marqués de Polavieja (Madrid, 13 de julio de 1838 - id., 15 de enero de 1914) fue un militar y político español, apodado «el general cristiano» a causa de su religiosidad. Palau 230249.

**17 Gorriti, Juana Manuela.** *Vida militar y política del general don Dionisio de Puch. Segunda edición corregida y aumentada.* Paris, imprenta Hispano-Americana de Rouge Hnos. 1869. 22,5x14 cm. 72 páginas. Cubierta original de papel crema impreso. Encuadernación de la época en tela morada con estampación dorada en el plano. Sello de Bib. I.I.E. Expurgo. Muy buen ejemplar. Muy raro libro. [029653]

250€

Ejemplar enriquecido con una larga dedicatoria manuscrita del propio general Dionisio de Puch, a la señora viuda del general Carratalá (José Manuel de Carratalá, Alicante 1781 - Madrid, 1855), doña Ana Gorostiaga. La autora, Juana Manuela Gorriti Zuviria (Rosario de la Frontera, 15 de junio de 1818?-Buenos Aires, 6 de noviembre de 1892) fue una escritora argentina, aunque también se ha hecho célebre por las peripecias de su vida y por haber tenido como notoria afición la de ser cocinera. Palau 106307. Ningún ejemplar original en venta en Internet.

**18 Grand-Carteret, John.** *Richard Wagner en caricatures. 130 reproductions de caricatures françaises, allemandes, anglaises, italiennes, portraits, autographes (lettres et musique). Dessins originaux de J. Blass, Moloch et Tiret-Bognet. (añadimos el cartel de publicidad:) Vient de paraitre / R. Wagner / en / caricatures / par / J. Grand-Carteret / in-8º broche - prix: 4 francs - 170 gravures // Affiche d'intérieur - Paris.-Imp. Larousse.* Paris, Librairie Larousse, [1892]. 22x15 cm. 336 páginas. Profusamente ilustrado. Conserva las cubiertas originales y está encuadernado de la época en media piel con puntas y contiene encolada la etiqueta del encuadernador de Túnez: "Reliure-dorure, Ch. Dubost et Cie, 89, rue de la Kasbah, Tunis". Muy buen estado de conservación. Adjuntamos el cartel original de publicidad del libro. [029419]

280€

Edición original en un buen ejemplar. Añadimos el cartel de publicidad (44x35 cm.) "para el interior". Muy buen estado de conservación, aunque con marcas de plegado.

**19 [Guía de Cuba, 1871]** *Guía de Forasteros de la siempre fiel Isla de Cuba, para el año de 1871.* [Sigue:] *Estado Militar de la Isla de Cuba en el año de 1871.* [Sigue:] *Apendice que contiene las noticias recibidas despues de impresa la Guia.* Habana, Imprenta del Gobierno y Capitanía General, 1871. 15,5x11 cm. 227 páginas, 80 páginas, 32-4 páginas. Grabados de los signos del Zodíaco. Encuadernación original de la época en plena piel roja, rueda dorada enmarcando los planos. Sello de Bib. I.I.E. Expurgo. Buen ejemplar. [029539]

400€

Rara Guía de Forasteros de Cuba, con mucha información económica y política sobre la isla. Con cientos de nombres de personas y sus cargos.

**20 [Guía de Madrid, 1846]** *Guía de Forasteros en Madrid, para el año de 1846.* [Sigue:] *Estado militar de España é Indias. Año de 1846.* Madrid, en la Imprenta Nacional, 1846. 15,5x10 cm. 319 páginas. 208 páginas. Bella encuadernación de la época en plena piel con ornamentación gofrada en los planos y lomo, con hierros dorados. Papel de guardas pintado al agua Sello de Bib. I.I.E. Expurgo. Buen estado de conservación. [029592] Edición original.

120€

**21 [Guía de Madrid, 1848]** *Guía de Forasteros en Madrid, para el año de 1848.* [Sigue:] *Estado militar de España é Indias. Año de 1848.* Madrid, en la Imprenta Nacional, 1848. 18x11 cm. Una lámina retrato de la Reina Isabel II grabado por L. Calamalla, según pintura de F. de Madrazo, frontispicio grabado por J. Carrafa, 422 páginas. Sigue: un frontis grabado por J. Carrafa, 230 páginas, 1 mapa de España desplegable (17x27,5 cm.) “Mapa de los Reynos de España y Portugal. Año de 1842”. Encuadernado de la época en plena piel con ornamentación de plancha dorada gofrada en ambos planos y remarco fileteado en oro; decoración de dorados y título en el lomo, ruedas doradas en contraplanos, firmada en el lomo: “GINESTA”. Papel de guardas pintado al agua, cortes dorados. Sello de Bib. I.I.E. Expurgo. Muy buen estado de conservación. [029553] Edición original.

200€

**22 [Guía de Madrid, 1849]** *Guía de Forasteros en Madrid, para el año de 1849.* [Sigue:] *Estado militar de España é Indias. Año de 1849.* Madrid, en la Imprenta Nacional, 1849. 17x11 cm. Una lámina retrato de la Reina Isabel II grabado por L. Calamalla, según pintura de F. de Madrazo, frontispicio grabado por J. Carrafa, 482 páginas. Sigue: un frontis grabado por J. Carrafa, 232 páginas. Bella encuadernación de la época en percalina con ornamentación gofrada en dorado en los planos y lomo, con hierros dorados. Cortes dorados. Buen estado de conservación. [029595] Edición original.

100€

**23 [Guía de Madrid, 1853]** *Guía de Forasteros en Madrid, para el año de 1853.* [Sigue:] *Estado militar de España é Indias. Año de 1853.* Madrid, en la Imprenta Nacional, 1853. 18x11 cm. 560 páginas. Sigue: 272 páginas. Encuadernación de la época en pasta española, con ornamentación dorada y gofrada en el lomo. Papel de guardas pintado al agua. Sello de Bib. I.I.E. Expurgo. Buen estado. [029600] Edición original.

80€


**24 [Guía de Madrid, 1855]** *Guía de Forasteros en Madrid, para el año de 1855.* [Sigue:] *Estado Militar de España é Indias. Año de 1855.* Madrid, Imprenta Nacional, 1864. 17,5x11 cm. Una lámina retrato de la Reina Isabel II grabado por D. Martínez, según dibujo de F. de Madrazo, 555 páginas, 1 hoja. Sigue: 272 páginas. Encuadernación de la época en plena piel verde con escudo real gofrado en dorado a los planos, y hierros dorados en el lomo. Papel de guardas pintado al agua. Sello de Bib. I.I.E. Expurgo. Buen estado. [029604] Edición original.

150€


**25 [Guía de Madrid, 1861]** *Guía de Forasteros en Madrid, para el año de 1861.* [Sigue:] *Estado militar de España y Ultramar. Año de 1861.* Madrid, en la Imprenta Nacional, 1861. 18x11 cm. Una lámina retrato de la Reina Isabel II grabado por D. Martínez, según dibujo de F. de Madrazo; frontispicio grabado por Sala, 650 páginas. Sigue: frontispicio grabado por Sala, 316 páginas, 1 mapa de España desplegable (28x37 cm.) “España y Portugal”. Encuadernación de la época en plena piel roja con escudo en dorado al plano y remarcos gofrados, ornamentación en dorados y título en el lomo, ruedas doradas en cantos, ligeramente deslucida. Papel de guardas pintado al agua, cortes dorados. Sello de Bib. I.I.E. Expurgo. [029557] Edición original.

160€







19




20




21



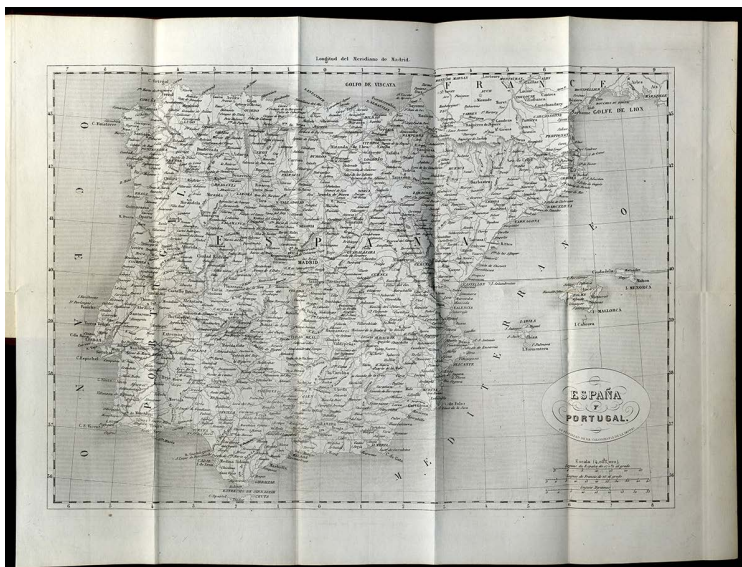
22




23



24



25



26

**26 [Guía de Madrid, 1862]** *Guía de Forasteros en Madrid, para el año de 1862.* [Sigue:] *Estado militar de España y Ultramar. Año de 1862.* Madrid, Imprenta Nacional, 1862. 17,5x11 cm. 652 páginas. 328 páginas. Encuadernación de la época media holandesa y cartoné, hierros dorados en el lomo. Papel de guardas pintado al agua. Sello de Bib. I.I.E. Expurgo. [029605] Edición original.

75€

**27 [Guía de Madrid, 1864]** *Guía de Forasteros en Madrid, para el año de 1864.* Madrid, Imprenta Nacional, 1864. 19,5x13 cm. Una lámina retrato de la Reina Isabel II grabado por D. Martínez, según dibujo de F. de Madrazo. 842 páginas, 1 hoja. un mapa de España desplegable (32,5x41 cm.) “Mapa de España y Portugal é Islas Adyacentes”, grabado por Mauricio Sala. Encuadernación de la época en seda color salmón con escudo real dorado en ambos planos y remarcos gofrados, título dorado en el lomo. Sello de Bib. I.I.E. Expurgo. [029560] Edición original.

160€

**28 [Guía de Madrid, 1875]** *Guía Oficial de España. 1875.* Madrid, Imprenta Nacional, 1875. 19,5x12,5 cm. Una lámina retrato de Alfonso XII, grabado por Pascual Serra en 1875, un frontispicio dibujado por J. Vallejo y grabado por Pascual Serra, 720 páginas. Encuadernación de la época en tela azul gofrada con ornamentación y escudo real dorado en los planos, hierros dorados en el lomo. Papel de guardas pintado al agua, cortes dorados. Sello de Bib. I.I.E. Expurgo. Buen estado de conservación. [029606]

200€

Edición original de esta guía con un bello retrato de Alfonso XII.

**29 [Guía de Madrid, 1889]** *Guía Oficial de España. 1889.* Madrid, Manuel Minuesa de los Ríos, Impresor, 1889. 19,5x13,5 cm. Dos láminas retratos de Alfonso XIII y de María Cristina, grabados por B. Maura en Madrid 1887, 1.016 páginas. Encuadernación de la época en tela con escudo real gofrado en el plano, y hierros dorados en el lomo. Sello de Bib. I.I.E. Expurgo. [029607]

180€

Edición original con dos bellos retratos, Alfonso XIII y María Cristina.

**30 [Guía de Madrid, 1893]** *Guía Oficial de España. 1893.* Madrid, Viuda de M. Minuesa de los Ríos, 1893. 19,5x13 cm. Una lámina retrato de Alfonso XIII, grabado por B. Maura en 1890, 983 páginas. Encuadernación de la época en tela verde gofrada con escudo real dorado en el plano, título gofrado en el lomo. Sello de Bib. I.I.E. Expurgo. [029608]



80€

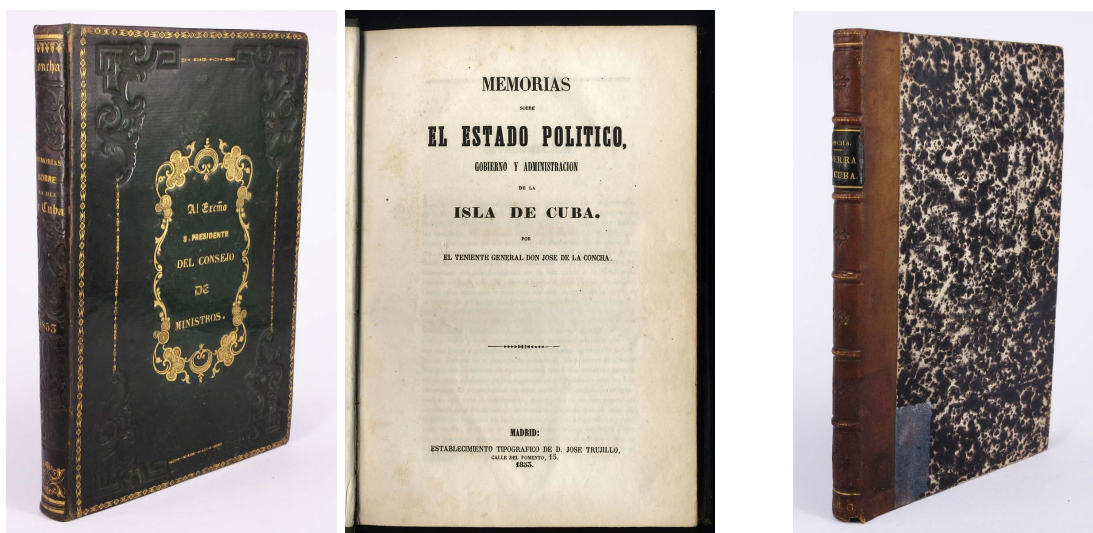
Edición original con un retrato de Alfonso XIII.

**31 [Guía de Madrid, 1896]** *Guía Oficial de España. 1896.* Madrid, Viuda de M. Minuesa de los Ríos, 1896. 19x12 cm. Dos láminas retratos de Alfonso XIII y de María Cristina, grabados por B. Maura en Madrid 1894, 1.021 páginas. Encuadernación de la época en holandesa media piel y cartoné pintado al agua, con hierros dorados en el lomo, ligeramente deslucida. Hojas de guarda pintadas al agua. Sello de Bib. I.I.E. Expurgo. [029609]

180€

Edición original con dos bellos retratos, Alfonso XIII y María Cristina.





**32 [Gutiérrez de la Concha, José.** *Memorias sobre el estado político, gobierno y administración de la Isla de Cuba.* Madrid, Est. Tipográfico de José Trujillo, 1853. 25,50x17 cm. IX páginas, 1 hoja, 362 páginas, 2 hojas, 41 páginas, 1 hoja (índices). Un mapa plegado “Cuadro de la división territorial y de la población de la Isla de Cuba” litografiado y plegado. Encuadernación de la época en tafilete verde con estampación dorada y plancha en seco en ambos planos, dedicatoria estampada en el plano superior “Al Excmo. S. Presidente del Consejo de Ministros”, hierros dorados en el lomo. Muy buen ejemplar. [029538]


950€

Edición original, ejemplar completo de los apéndices y el bello mapa de la Isla de Cuba. Estas memorias contienen interesante información económica y política de primera mano sobre Cuba. José Gutiérrez de la Concha Irigoyen (Córdoba, Argentina, 4 de junio de 1809-Madrid, 5 de noviembre de 1895), militar y político español, recibió los nombramientos de marqués de La Habana, vizconde de Cuba, grande de España de primera clase, capitán general de los ejércitos nacionales en 1868, director y coronel general del real cuerpo de artillería, director general de la caballería, gobernador superior y capitán general de Cuba entre los periodos de 1850 a 1852, desde 1854 hasta 1859 y de 1874 a 1875.

**33 [Gutiérrez de la Concha, José] Marqués de La Habana.** *Memoria sobre la guerra de la Isla de Cuba y sobre su estado político y económico desde abril de 1874 hasta marzo de 1875. Por el Capitán General de su ejercito.* Madrid, tip. de R. Labajos, 1875. 22x14,5 cm. XV-179 páginas. Un plano plegado de 50x64 cm. Encuadernación de la época en holandesa media piel. Ligera rozadura en la parte inferior de los planos. Sello de Bib. I.I.E. Expurgo. Subrayados a lápiz. Muy buen ejemplar. [029614]

250€


Edición original de esta memoria económico política de la Isla de Cuba durante el año que José de la Concha estuvo de Capitán General. El gran plano plegado lleva por título “Isla de Cuba / Plano de las Villas y Departamento Central”.



**34 Inglis, Henry David.** *Spain in 1830.* London, Whittaker, Treacher and Co., [printing by S. Manning and co.,] 1831. 2 volúmenes. 22x14 cm. IX, IX, 400 páginas. 402 páginas. Tela moderna roja en ambos volúmenes. Sello de Bib. I.I.E. Expurgo. Muy buen estado de conservación. [029651]

380€

Primera edición de este viaje por España. El autor dedica la obra a un familiar suyo, Henry David, Earl of Buchan y Lordship. La dedicatoria está fechada en Barcelona a 2 de junio de 1831. Tomo I: Vitoria - Bilbao - Burgos - Somosierra - Madrid - el Escorial - San Ildefonso - Segovia - Toledo. Tomo II: Aranjuez - Orama - Madrdejos - Puerto Lápiche - Manzanares - Valdepeñas - Bailén - Andújar - Córdoba - Écija - Carmona - Sevilla - Sanlúcar de Barrameda - Puerto de Santa María - Cádiz - Jerez - Chiclana - Tarifa - Algeciras - Málaga - Granada - Guadix - Baza - Lorca - Murcia - Orihuela - Elche - Alicante - Játiva - Murviedo - Tarragona - Barcelona - Montserrat. Palau 119762. Foulché-Delbosc 314.




5



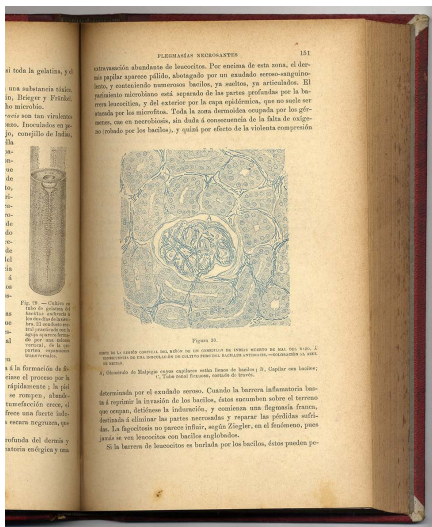
14




18



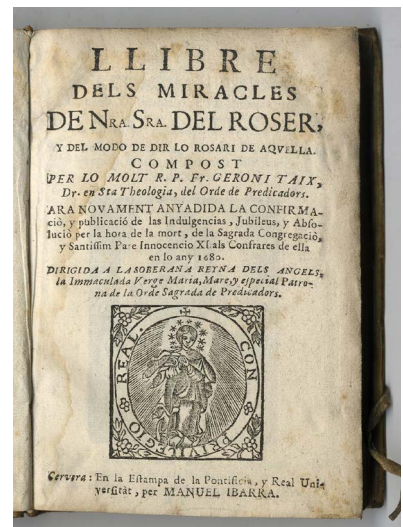
57




59



61



68



**La "primera edición" de los viajes de exploración a Guinea Ecuatorial en un perfecto ejemplar**

**35 Iradier Bulfy, Manuel.** *África. Viajes y trabajos de la Asociación Euskara La Exploradora. Reconocimiento de la Zona Ecuatorial de África en las costas de Occidente: sus montañas, sus ríos, sus habitantes, clima, producciones y porvenir de estos países tropicales. Posesiones españolas del Golfo de Guinea. Adquisición para España de la nueva provincia del Muni. Primer viaje 1875-1877. Segundo viaje 1884.* Vitoria, Imprenta de la Viuda e hijos de Iturbe, 1887. 2 volúmenes. 22,5x16 cm. I: 2 hojas (portadilla y portada a dos tintas), retrato del autor, VI-501 páginas, 3 hojas. 13 láminas impresas fuera de texto (excepto una que esta paginada), 2 mapas litografiados en color y plegados, ilustraciones dentro de texto. II: 3 hojas (inclusive portadilla y portada a dos tintas), 539 páginas, 1 gran estado plegado, 6 láminas fuera de texto, 4 mapas litografiados y plegados, el último de gran tamaño (46x71 cm.). Cubiertas originales de papel cartulina decoradas con litografía. Magnífico estado de conservación y sin manchas. [029537]

2.500€

Primera edición de extraordinaria rareza, los ejemplares que conservan sus cubiertas originales (como este que ofrecemos) son casi desconocidos. Nuestro ejemplar está completo de láminas y mapas. Al final del libro consta impresa la fecha de final de redacción, "Manuel Iradier. Vitoria 31 de Agosto de 1887. El mapa de mayor tamaño es: "El país del Muni explorado por D. Manuel Iradier en 1875 y adquirido para España por D. Manuel Iradier y D. Amado Ossorio". Palau 121061, no da paginación, y solo anota una venta de 50 Ptas. Murillo 1890.



**36 [Irving, Washington]** *A History of New-York, from the beginning of the World to the End of the Dutch Dynasty by Diedrich Knickerbocker. Containing, among many surprising and curious matters, the unutterable ponderings of Walter the Doubter, the disastrous projects of William the Testy, and the Chivalric achievements of Peter the Headstrong, the three Dutch Governors of New-Amsterdam: Being the only authentic history of the times that ever hath been or ever will be published. In two volumes.* Paris, printed by Jules Didot, 1824. 2 vols. 17,5x10,5 cm. I: 1 hoja, XXXIX hojas, 344 páginas. II: 1 hoja, VIII hojas, 318 páginas. Encuadernación de la época en holandesa media piel y puntas con cartoné pintado al agua, bonita ornamentación gofrada, nervios y hierros dorados en el lomo, ligeramente rozada. Papel de guardas y cortes pintados al agua. Sello de Bib. I.I.E. Expurgo. Buen estado en general. [029635]


120€

Edición original de este relato satírico sobre Nueva York realizado por Washington Irving (Manhattan, 1783 – Tarrytown, 1859), fue un escritor estadounidense del Romanticismo. En 1809 apareció una Historia de Nueva York contada por Dietrich Knickerbocker tan popular que desde entonces los descendientes neoyorquinos de antiguos emigrantes holandeses fueron conocidos por el nombre de su protagonista, Knickerbocker. Se trata de un relato humorístico y satírico que tuvo una gran acogida por parte del público y le tributó una enorme fama.

**37 Jourdanet, D.** *Le Mexique et l'Amérique tropicale. Climats, hygiène et maladies. Avec une carte du Mexique.* Paris, J. B. Baillièrre et Fils, 1864. 18x11 cm. VIII hojas, 459 páginas, 1 mapa desplegable (Carte du Mexique) 21x25 cm., grabado por Regnier y Dourdet en la Lithografía Cratia, y una hoja de estado: Tableau représentant les influences des climats du Mexique en six zones. Encuadernación de la época en holandesa media piel y cartoné gofrado, con nervios, ruedas, y hierros dorados en el lomo. Hojas de guarda pintadas al agua. Sello de Bib. I.I.E. Expurgo. Buen estado de conservación. [029629]

120€

Edición original de este estudio sobre Méjico, el clima, la higiene y enfermedades de la zona, en una bella encuadernación de la época.



**38 [Judaica] Cantera, Francisco.** *La usura judía en Castilla.* Salamanca, Tip. de Calatrava, 1932. 18x12 cm. 34 páginas. Cubiertas originales. [029648]

30€

**39 [Judaica] Cantera, Francisco.** *Documentos de compraventa hebraicos de la catedral de Calahorra.* Madrid, Instituto Arias Montano, 1946. 24x17 cm. 61 páginas. 2 láminas. Cubiertas originales. Tipografía hebrea. [029649]

30€

**40 [Judaica] Cantera, Francisco.** *Un Hebraista Riojano. Don Timoteo Alfaro y Lafuente. (Publicado en "Berceo", Año III. núm. 7). y núm. 8.* Logroño, 1948. 2 opúsculos. 23,5x17 cm. páginas de la 161 a la 169. y de la 327 a la 342. Cubiertas originales. [029650]

40€

**41 [Judaica] Casabó y Pages, Pelegrín.** *La España Judía. Apuntes para la verdadera historia de los judíos en España.* Barcelona, Tip. de Francisco Bertrán, 1891. 19,5x12,5 cm. 207 páginas, las primeras numeradas de I a XXIX. Cubierta original delantera recortada y montada. Sello de Bib. I.I.E. Expurgo, en no muy buen estado de conservación. Aunque es libro raro. [029646]

70€

Edición original de este obra panfletaria y antisemita. El autor nacido en Torroella de Montgrí (1831), era un intelectual católico que propagó las ideas de Édouard Drumont, traduciendo en 1889 El fin de un mundo.

**42 [Judaica] Heredia, Angel Tineo.** *Los Judíos en España, folleto escrito por el P. Fr. [...] de la regular observancia de Nuestro Padre San Francisco, provincia de Cartagena.* Madrid, tip. de M. Minuesa, 1881. 21x15 cm. 81 páginas. Cubiertas originales reforzadas del lomo. Etiqueta y Sello de Bib. I.I.E. Expurgo. [029647]

80€

Edición original de este panfleto antisemita. Raro en comercio.





**Con el raro mapa de la ruta de Tchhing Tu Fou a Lhasa (Tibet)**

**43 Klaproth, M. / Bitchourin, Hyacinthe.** [Wei tsang Too Shih] [Tibet] *Description du Tubet, traduite partiellement du chinois en russe par le P. Hyacinthe [...]* et du russe en français par M\*\*\*, soigneusement revue et corrigée sur l'original chinois, complétée et accompagnée de notes par M. Klaproth. Paris, de l'Imprimerie Royale, 1831. 20,5x12,5 cm. 2 hojas, 280 páginas, 2 mapas, el primero litográfico, y el segundo grabado al cobre. Encuadernación moderna en tela roja. Muy buen estado de conservación. Tipografía china, tibetana y también cirílica. [029536]

1.400€

Edición original en lengua francesa [parcialmente publicada anteriormente en: "Nouveau Journal Asiatique"] de esta importante y muy rara descripción del país tibetano hecha por un autor chino y con numerosas adiciones por el P. Hyacinthe y del erudito Klaproth. Dos mapas acompañan la obra, el primero "Carte du Tubet, traduite du chinois", es una hoja de 20x30 cm. El segundo mapa "Carte de la route de Tchhing Tou Fou a H'Lassa, 1830", está grabado al cobre por Berthé y mide 26x78 cm. Tiene remarques en color, así como las cadenas montañosas en azul, y la ruta está señalada en rojo.




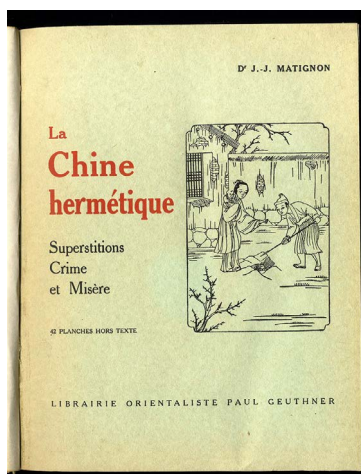

**44 Leon XIII.** [Prohibición de Libros] *Index Librorum Prohibitorum sanctissimi domini nostri Leonis XIII. Pont. Max. Editio novissima in qua libri omnes ab Apostolica Sede usque ad annum 1880 proscripti suis locis recensentur.* Roma, ex typographia Polyglota, 1881. 23x15 cm. LI-360 páginas. Encuadernación de la época en medio pergamino y puntas. Muy buen estado de conservación. Exlibris encolado en la hoja de guarda. [029622]

95€

**45 Liacho, Lazaro.** *Biblioteca de temas Judios. Anecdotario Judio (Folklore, Humorismo y Chistes). Selección y prólogo de [...].* Buenos Aires, M. Gleizer, Editor, 1939. 19x14 cm. 176 páginas, 2 hojas. Cubiertas originales. Buen estado de conservación. [029634]

180€

Edición original muy poco corriente de este curioso libro judeo-español.



**46 Márquez Sterling, M[anuel].** *Los últimos días del presidente Madero. (Mi gestión diplomática en México).* Habana, Imprenta "El Siglo XX", 1917. 18x11,5 cm. 686 páginas. Encuadernación de la época en holandesa media piel y cartoné azul, con nervios, ruedas y hierros dorados en el lomo, firmada: M.F.A. Papel de guardas. Sello de Bib. I.I.E. Expurgo Buen estado. [029642]

120€

Primera edición de estas memorias del expresidente de México (1911-1913) Francisco Ignacio Madero González (Parras de la Fuente, 1873 - Ciudad de México, 1913) fue un empresario y político mexicano. Su proclamación en contra del gobierno de Porfirio Díaz suele considerarse como el evento que inició la Revolución mexicana de 1910. Durante este conflicto, Madero fue elegido presidente de México, cargo que ejerció desde el 6 de noviembre de 1911. Poco más de un año después, en 1913, fue traicionado y asesinado junto con el vicepresidente José María Pino Suárez, como resultado del golpe de estado (la llamada Decena Trágica) dirigido por Victoriano Huerta. Palau 152802.

**47 Matignon, J.-J. Dr.** *La Chine Hermétique. Superstitions, crime et misère (Souvenirs de Biologie Sociale) Nouvelle édition ornée de quarante-deux planches hors texte.* Paris, Librairie Orientaliste Paul Geuthner, 1936. 23,5x18 cm. XX hojas, 397 páginas, 2 hojas, 42 láminas de ilustraciones, fotografías, dibujos, etc., fuera de texto. Encuadernación en holandesa media piel y tela con nervios, ruedas y hierros dorados en el lomo, conservando las cubiertas originales. Papel de guardas. Muy buen estado de conservación. [029625]

90€

Edición original en muy buen estado de conservación.

**48 Mayer, Brantz.** *Mexico, Aztec, Spanish and Republican: A Historical, geographical, political, statistical and social account of that country from the period of the invasion by the Spaniards to the present time; with a view of the Ancient Aztec Empire and Civilization; A historical sketch of the late war; and notices of New Mexico and California. In two volumes. Volume I [y II].* Hartford, (Connecticut) S. Drake and Company, 1852. 2 vols. 24x16 cm. I: Un frontis grabado con el retrato de Hernando Cortez, 2 hojas, 433 páginas, 1 mapa a plena página dibujado y grabado por Sherman & Smith, "Map of the Valley of Mexico, with plan of the mexican defencs. And Line of U.S.ARMYS OPERATIONS". II: Frontis grabado con el retrato del Sr. Antonio López de Santa Anna, 398 páginas, 1 hoja. Ilustrado con profusión de láminas de vistas (Santa Fe, Bahía de San Francisco, el paso de Sierra Nevada, etc.), personajes, costumbres, arte, etc., dentro y fuera de texto. Encuadernación de la época en tela con ornamentación gofrada en los planos, y águila cazando una serpiente encima de un cactus y con el nombre de Mexico en dorados al plano, hierros dorados en el lomo, ligeramente rozada de cantos y puntas Sello de Bib. I.I.E. Expurgo. Buen estado. [029632]

200€


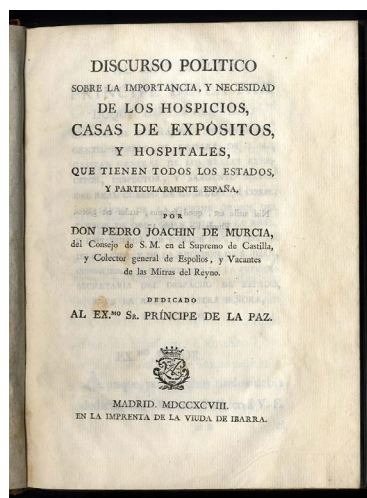
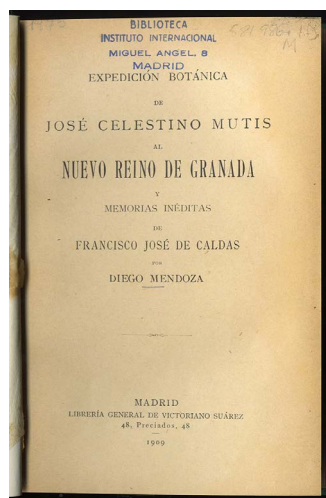
Primera edición, segunda reimpression. Completo estudio de México de la mitad del s. XIX, con 49 bonitas láminas de grabados y un mapa de México con la ruta de las operaciones de la armada de Estados Unidos. Palau 158999.

**49 Mellado, Francisco, de P.** *Guia del Viagero en España. Quinta edición considerablemente corregida y aumentada, ilustrada con 20 grabados estampados sobre color, y un mapa itinerario, topografico y de caminos. [Falto del mapa].* Madrid, Establecimiento Tipográfico de Mellado, 1852. 18x11,5 cm. VIII hojas, 514 páginas. Ilustrado con 20 láminas de grabados de vistas fuera de texto, falto del mapa. Encuadernación de la época en holandesa media piel y moaré morado, con hierros dorados en el lomo, ligeramente rozado. Cortes tintados y papel de guardas pintado al agua. [029597]

75€



Edición original con veinte bellas láminas de vistas (Vista del real Palacio, Baños de Ontaneda en el valle de Toranzo, Vista de Durango, Baños de Arechavaleta, Baños de Cestona, Vista de Zaragoza, Real Sitio de la Isabela y baños de Sacedon, Vista de Barcelona por la parte de tierra, Puerta de Serranos, Vista de Morella, Puerta de Bib-Arrambla en Granada, Vista de Toledo, Acueducto romano en Mérida, Castillo de San Anton, Puente de la Union, Casa de campo del Escorial de Abajo, Palacio de las Tullerías, Louvre, Cuartel de Inválidos, Luxemburgo).



**50 Mendoza, Diego.** *Expedición botánica de José Celestino Mutis al Nuevo Reino de Granada y memorias inéditas de Francisco José de Caldas.* Madrid, lib. General de Victoriano Suárez, 1909. 19x12 cm. Retrato de F. José de Caldas, 150, 296 páginas, 1 hoja de erratas. Una lámina plegada. Tela moderna (principios del s.XX). Sello de Bib. I.I.E. Expurgo. [029641]

250€

Edición original y muy rara de este interesante estudio sobre estos dos sabios españoles. De las primeras páginas y hasta la 150, se ocupa de "Mutis y la expedición Botánica". LA segunda parte, páginas 1 a 130, "Memorias científicas de Caldas", y de la 130 hasta el final: "Cartas de Caldas dirigidas a Mutis". Al final un "Índice de algunos nombres geográficos citados en este volumen".

**51 Montalembert, Comte de.** *Du Vandalisme et du Catholicisme dans l'Art; (fragments) par [...].* Paris, Debécourt, Libraire-Éditeur [Imprimerie de E.- J. Bailly] 1839. 22x13 cm. VIII-264 páginas, 6 láminas. Encuadernación original de la época en holandesa media piel lisa. Ligeros puntos de óxido. Exlibris encolado de "J. Pin y Soler". [029421]

250€

Edición original de este raro libro. Las láminas que son grabadas en Paris por A. Boblet (1839), reproducen imágenes de iglesias y esculturas católicas.

**52 Murcia, Pedro Joaquín.** *Discurso político sobre la importancia y necesidad de los Hospicios, Casas de Expósitos y Hospitales que tienen todos los estados, y particularmente España. Dedicado al Excmo. Sr. Príncipe de la Paz.* Madrid, Imprenta de la Viuda de Ibarra, 1798 21x15 cm. 6 hojas, 98-XXXIV páginas. Genuina encuadernación en pasta española (piel jaspeada) con tejuelo rojo y ruedas doradas en el lomo. Perfecto ejemplar. [029619]

975€

Edición original. Colmeiro anota en la ficha (292) de este libro y su autor: "Contiene noticias interesantes sobre la decadencia de nuestra agricultura e industria, expone los daños y peligros de la ociosidad y vida vagabunda, nota el número excesivo de mendigos, recuerda las leyes y providencias que se dictaron en diversas ocasiones para atajar el mal, los proyectos que se formaron para fundar albergues de pobres, la historia de varios establecimientos de esta clase, los vicios y abusos de que adolecían y otros pormenores importantes a la economía y administración de los pueblos; y por vía de apéndice, inserta algunos documentos relativos al propio asunto. Es un libro útil, bien escrito y de provechosa enseñanza". Palau 185979. Colmeiro, Biblioteca de los Economistas Españoles, 292. No en Goldsmiths.

**53 Niedieck, Paul.** [Viajes. Kamtchatka / Alaska] *Mes Croisières dans la Mer de Behring. Nouvelles chasses et nouveaux voyages. Traduit de l'Allemand par L. Roustan. Avec 132 gravures d'après les photographies de l'auteur et une carte.* Paris, Plon-Nourrit & Cie., 1908. 23x16 cm. 3 hojas, 1 lámina retrato fotográfico del autor, 11 hojas, 296 páginas, 1 hoja, 1 mapa a color desplegable 43x59 cm. (Itinéraire de l'expédition Niedieck dans le mer de Bering en 1906). Ilustrado con profusión de fotografías dentro y fuera de texto. Encuadernación de la época en holandesa media piel y puntas con cartón pintado al agua, con nervios y hierros dorados en el lomo, conservando las cubiertas originales. Papel de guardas pintado al agua, corte superior dorado. Ex Libris. Perfecto estado de conservación. [029623]

150€

Edición original de este diario de viaje por el mar de Bering (Alaska), con una gran profusión de fotografías de la época de la zona de Alaska, sus gentes, sus costumbres, lugares, caza, etc., y un mapa a color con la ruta de la expedición Niedieck.

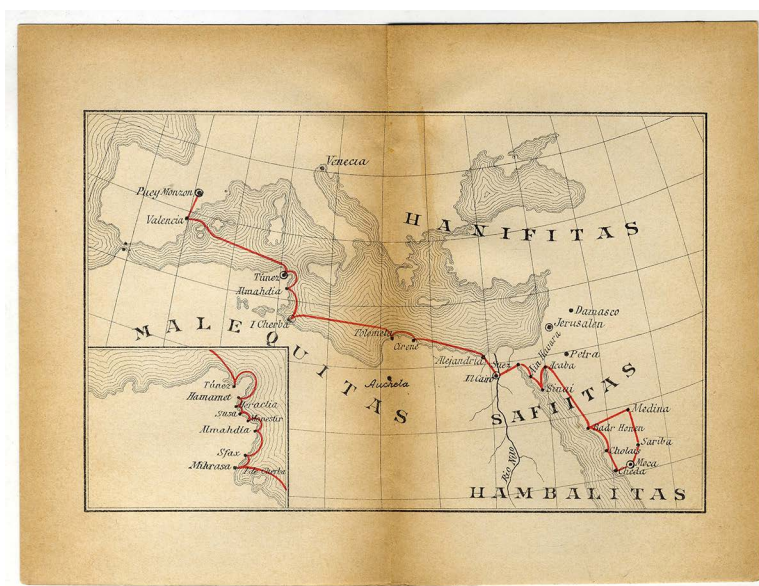



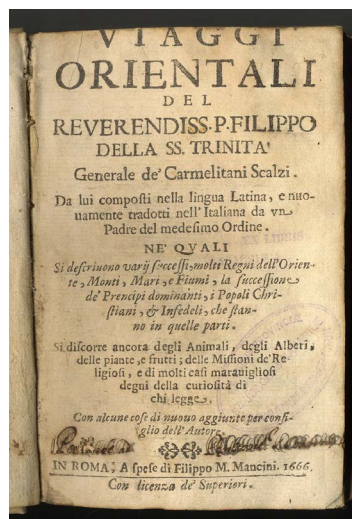

*The first account of a Spanish Muslim's journey to Mecca in the 16th century*

**54 Pano y Ruata, Mariano de.** *Las coplas del peregrino de Puey Monçon. Viaje a la Meca en el siglo XVI.* [Introducción de Eduardo de Saavedra]. Zaragoza, Tip. de Comas Hermanos, 1897. 16x11 cm. XLVI páginas, 1 hoja, 303 páginas, 3 hojas, un mapa a doble hoja, una fotografía de la Meca y un facsímil de una página del manuscrito original. Encuadernación original en media piel y tela con etiqueta del título impresa a dos colores. Ejemplar de lujo impreso sobre papel especial alisado. La fotografía lleva por título "La gran mezquita de la Meca en día de peregrinación" y al pie la situación de los lugares: Pozo de Zenzén / Puerta de Selam / Macam o estación de Abraham / Púlpito o mimbár / La Caaba con su velo / Macam xafuta. El mapa lleva la ruta marcada en tinta roja del viaje del peregrino. [029643]

2.500€

El primer viaje de un musulmán español a la Meca (s.XVI). Edición original de la transcripción de un manuscrito aljamiado del viaje de un musulmán español (aragonés) a la Meca en el siglo XVI. Este relato en verso se encontró entre los papeles y códices hallados al derribar una casa antigua del pueblo de Almonacid de la Sierra; en uno de los códices, estaba transcrito en aljamiado un texto con el nombre de "Las Coplas del Alhichante de Puey Monçon". "Es pues la narración de un viaje llevado a cabo por un musulmán "auténtico" y en pleno siglo XVI o primeros años del siglo XVII. Narración elevada a la categoría de poema, puesto que el "racontador", como diríamos en lenguaje morisco, además de ser fiel observador, tiene sus vuelos de poeta. Déjase arrebatado por el entusiasmo que le producen las que él considera maravillas de su fe; y, por lenguaje más o menos vulgar, en metro más o menos exacto y cadencioso, consigue interesar al lector, presentándole minuciosos pormenores de su viaje, pintorescas descripciones de los lugares que visita; brillando en todo la exactitud y buena fe más completas. Todas sus observaciones se hallan plenamente confirmadas por los viajeros modernos". Libro de extremada rareza aún más con la vista de la Meca. Palau 21153.





**55 Pedrajas, Joseph.** [Bando. Catastro Real en Cataluña, 1720] *Deseando el Rey dispensar a los Pueblos de este Principado, el mayor alivio que permitan las urgencias de la Monarquía, y aliviarlos para la paga de las Contribuciones corrientes, me participa el Señor Don Joseph Rodrigo su Secretario [...] ha venido su Magestad en perdonarles generalmente todo lo que deven hasta fin del año de mil setecientos y diez y nueve por razón de imposición, o Catastro [...] entendiendose este Perdon solamente con los debitos que tuvieren los Pueblos en Común, y Vecinos, primeros contribuyentes, del tiempo de hasta fin del año de mil setecientos y diez y nueve [...], en Barcelona a 3 de agosto de mil setecientos y veinte. Por mandado de su Señoría, Don Antonio López Salgado.* [al dorso:] *Repregunta sobre la figura del termino. Obalo / Retangulo.* [Barcelona], s.i., 1720. 42x32 cm. Una gran hoja de papel con todos sus márgenes. Texto a línea tirada, letra capital xilográfica y escudo de armas del Intendente Pedrajas, grabado en madera a la piel. Al dorso dos textos impresos a tamaño folio, que contienen el formulario para rellenar sobre el terreno del “Lugar”, con espacio para rellenar, y figura de “Obalo”, el otro impreso con la figura de “Retangulo”. Ligeras restauraciones en los márgenes y pliegue central. [029479]

100€

Magnífico documento efímero tipo “bando”, aunque impreso por ambas caras. Joseph de Pedrajas, administrador español. Intendente del ejército, participó en la ejecución de la reforma hacendística iniciada durante la guerra de Sucesión de España. Fue superintendente de Hacienda de Valencia (1711-1713), La Coruña y Cataluña (1716-1717 y 1720-1724).

**56 Philippe de la Très Sainte Trinite [Julien Esprit].** [Oriente Medio] *Viaggi Orientali del Rev. [...] Generale de' Carmelitani Scalzi. Ne' quauli si descrivono varii successi, molti Regni dell'Oriente, Monti, Mari, e Fiumi, la successione de Principi dominanti, i Popoli Christiani, & Infedeli, che stano in quelle parti. Si dicorre ancora degli Animali, degli Alberi, delle piante, e frutti, delle Missioni de Religiosi, e di molti casi maravigliosi degni della curiosità chi legge. Con alcune cose di nuvo aggiunte per consiglio dell'Autore.* Roma, a spese di Filippo M. Mancini, 1666. 16x10 cm. 12 hojas, 622 páginas, 1 hoja. Encuadernación de la época en pergamino con título rotulado en el lomo. Sombra de una antigua mancha de humedad sin importancia. Ligeras marcas de sello antiguo. Buen estado de conservación. [029620]

700€




Primera edición en lengua italiana de este viaje por el Medio Oriente: Mar Mediterráneo, Malta, Grecia, Turquía, Tierra Santa, Siria, Arabia, Persia, costa de la India Oriental. Pasa a enumerar las costumbres de cada pueblo y las relaciones de portugueses con el comercio, y las misiones de los católicos en distintos países. Se ocupa mucho de los musulmanes y su religión el Islam. Termina con la navegación por el Golfo Pérsico, y su retorno a través de Tierra Santa hacia Francia. El autor publicó en francés una primera edición en Lyon, 1649, pero esta italiana que presentamos está ampliada por el mismo autor.

**Una novela de costumbres americanas proesclavista**

**57 [Pseud:] Thornton Randolph, J. [Charles Jacobs Peterson]** (1818 - 1887). [Slavery. Proesclavitud] *The Cabin and Parlor; or, Slaves and Masters. Embellished with magnificent illustrations. From original designs by Stephens, engraved by Beeler.* Philadelphia, T. B. Peterson, 1852. 21,5x13 cm. 324 páginas, 11 páginas “T. B. Peterson’s list of publications”. Ilustrado con 6 láminas de grabados (dibujos de Stephens y grabados por Beeler), y una pequeña viñeta en portada. Encuadernación en holandesa media piel y cartoné pintado al agua, con nervios y hierros dorados en el lomo, conservando las cubiertas originales. Sello de Bib. I.I.E. Expurgo. Buen estado. Good condition with the original wrappers, and all the margins. [029586]

300€

Primera edición de esta novela de carácter proesclavista. “The book has been written in the hope that it may lead to broad and correct views on the subject of slavery. No real friend to the progress of humanity can desire to see the great cause of mankind put back by premature action; and if there is one truth more true than others, it is that social systems cannot be safely changed in a day.”



### **Una visita a San Francisco y los vinos de California**

**58 Puig y Valls, Rafael.** *Viaje á América. Estados Unidos, Exposición Universal de Chicago, México, Cuba y Puerto Rico. Tomo I [y II].* Barcelona, Tipolitografía de Luis Tasso, 1894. 2 tomos en un volumen. 19x11,5 cm. I: 235 páginas, 1 hoja. II: 262 páginas, 1 hoja. Ilustrado con letras capitales adornadas, reproducciones fotográficas y dibujos dentro de texto. Encuadernación de tela editorial estampada, cortes pintados y decorados. Muy buen estado de conservación. [029582]

100€

Edición original de este viaje a América realizado por Rafael Puig y Valls (Comisario de Industria de España en la Exposición de Chicago). En la segunda parte se ocupa principalmente de California: San Francisco, Chinatown, los vinos de California, de San Francisco a El Paso, México, Veracruz, la Habana. Palau 241728.

**59 Ramón y Cajal, Santiago.** *Manual de Anatomía Patológica General, seguida de un resumen de microscopia aplicado a la histología y bacteriología patológicas. 2ª edición notablemente aumentada (por el autor). Con numerosos grabados en negro y color.* Madrid, Imprenta y Librería de Nicolás Moya, 1896. 25,5x16cm. 4 hojas, 495 páginas. 99 ilustraciones dentro de texto, algunas en color. Encuadernación de la época en holandesa lomo de piel. Muy buen estado de conservación. [029470]

250€

Segunda edición “notablemente aumentada” por el autor. En las hojas de preliminares contiene ambos “prólogo” el de la primera y el de esta segunda. Ejemplar con anotaciones manuscritas coetáneas a lápiz de interés científico por haber sido hechas por un alumno o profesor que amplía algunas de las afirmaciones textuales. Las páginas 163 a 166, son más anchas de papel por contener algunas de las notas manuscritas marginales, y el encuadernador respectó sin cortar. La primera edición se publicó en Barcelona entre 1890 y 1892, y es más reducida de texto (448 páginas). Santiago Ramón y Cajal (Petilla de Aragón, 1 de mayo de 1852-Madrid, 17 de octubre de 1934) fue un médico español, especializado en histología y anatomía patológica. Compartió el premio Nobel de Medicina en 1906 con Camillo Golgi “en reconocimiento de su trabajo sobre la estructura del sistema nervioso” Mediante sus investigaciones sobre los mecanismos que gobiernan la morfología y los procesos conectivos de las células nerviosas, desarrolló una nueva y revolucionaria teoría que empezó a ser llamada la “doctrina de la neurona”, basada en que el tejido cerebral está compuesto por células individuales. Humanista, además de científico, está considerado como cabeza de la llamada Generación de Sabios.

**60 Ramon y Cajal, Santiago.** *La fotografía de los colores. Fundamentos científicos y reglas prácticas.* Madrid, Imprenta y Librería de Nicolás Moya, 1912. 21,5x14 cm. VII-312 páginas. Grabados dentro de texto. Encuadernado en tela, primera mitad del s.XX. Sello de Bib. I.I.E. Expurgo. No conserva las cubiertas originales. [029624]




200€

Primera edición.

**61 Retana, W. E.** *Mando del General Weyler en Filipinas. 5 de Junio 1888 - 17 Noviembre 1891. Apuntes y documentos para la historia política administrativa y militar de dichas islas. Prólogo de Arcadio Roda.* Madrid, Imprenta Viuda de M. Minuesa de los Rios, 1896. 17,5x11 cm. Retrato de Weyler, XXII-437 páginas, 1 hoja (colofón del impresor). Encuadernación de media piel con nervios. Sello de Bib. I.I.E. Expurgo. Muy buen ejemplar. [029616]

200€

Primera edición, raro ejemplar con el retrato de Weyler.

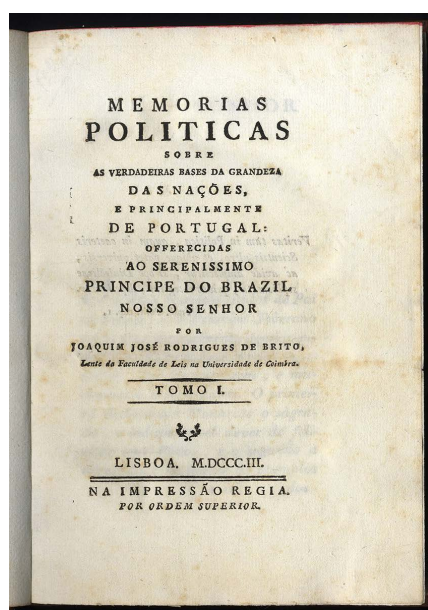


**62 Retana, W. E.** *Filipinas. Cosas de allá (páginas literarias)*. Madrid, Imprenta de la Viuda de M. Minuesa de los Ríos, 1893. 17x10 cm. VI-174 páginas. Cubiertas originales. Sello de Bib. I.I.E. Expurgo. También etiqueta en el lomo. [029638] 120€

Edición original. Dice sobre el librito la propia autora: "Los artículos que contiene este librito son los que me han parecido los menos malos de entre el medio millar que para mengua de mí mismo publiqué en los periódicos de Filipinas durante los años 1886-1889". Raro en comercio y ninguno en venta en Internet.

**63 Río y Lara, Luis del.** *Manual de técnica micrográfica general. Precedido de un prólogo por el Dr. Santiago Ramón y Cajal. Obra ilustrada con 208 grabados y fototipias, intercalados y al final del texto*. Madrid, Imprenta y Librería de Nicolás Moya, 1893. 22x14 cm. X páginas, 277 páginas, ilustraciones dentro de texto y 3 láminas al final impresas sobre cartulina. Encuadernación de la época en holandesa media piel. Ejemplar con dedicatoria autógrafa de su autor. Sello de Bib. I.I.E. Expurgo. [029626] 190€

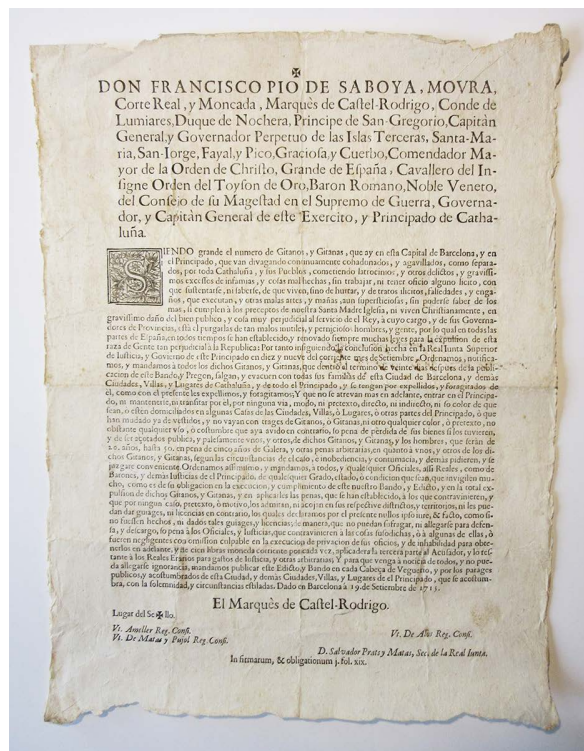
Primera edición de esta rara obra sobre histología general.



*Una de las raras obras de economía portuguesa de finales del s.XVIII, impresa en 1803 - 1805*

**64 Rodrigues de Brito, Joaquim José.** *Memorias Políticas sobre as verdadeiras bases de grandeza das Nações, e principalmente de Portugal [...]. Tomo I [II y III]*. Lisboa, na Impressão Regia, 1803 - 1805. 3 volúmenes. 20x14,5 cm. I: 9 hojas, XXXVI páginas, 3 hojas, 78, 62, 49 páginas. II: 3 hojas, 112, 150 páginas. III: XXXI páginas, 2 hojas, 332 páginas, 1 hoja. El volumen III tiene algunos pliegos impresos sobre papel azulado. Los tres volúmenes con grandes márgenes. Encuadernados uniformemente en plena piel con ruedas frías enmarcando los planos, nervios y tejuelos en el lomo. Magnífico ejemplar. [029617] 2.500€

Edición original de extremada rareza con el volumen III. Fue reimpressa en 1992, por el Banco de Portugal. "Rodrigues de Brito nasceu em Évora e formou-se na Faculdade de Leis da Universidade de Coimbra, onde viria a exercer funções como professor durante toda a sua carreira, até ao anno em que jubilo, em 1823. Na sua única obra conhecida e publicada, Memorias Politicas [...], manifestou pretensões sistemáticas, por influência de Condillac. Em Rodrigues de Brito verifica-se um conhecimento significativo das correntes de pensamento dos fins do século XVIII e da bibliografía económica que lhe foi contemporânea". [José Esteves Pereira]. 500 Años de Economía a través de los libros Españoles y Portugueses, 2008. ítem 141, página 222. Ningún ejemplar en bibliotecas públicas de España.



**Los Gitanos de Cataluña son expulsados por el  
Capitán General en septiembre de 1715**


**65 Saboya, Moura, Corte Real y Moncada, Francisco Pio de.  
[Gobernador y Capitán General de Cataluña].**

[Bando de Expulsión de los Gitanos de Cataluña, Barcelona 19 de septiembre de 1715] *Siendo grande el número de Gitanos y Gitanas, que ay en esta Capital de Barcelona, y en el Principado, que van divagando continuamente cohadunados, y agavillados, como separados por toda Cathaluña, y sus Pueblos, cometiendo latrocinios y otros delitos, y gravissimo excessos de infamias, y cosas mal hechas, sin trabajar, ni tener oficio alguno licito [...] Ordenamos, notificamos, y madamos a todos los dichos Gitanos, y Gitanas, que dentro el termino de veinte dias despues de la publicación de este Bando y Pregón, salgan, y evacuen con todas sus familias de esta Ciudad de Barcelona, y demás Ciudades, Villas y Lugares de Cathaluña, y de todo el Principado, y se tengan por expellidos, y foragitados de el [...] y que no se atrevan mas en adelante, entrar en el Principado, ni mantenerse, ni transitar por el, por ninguna via, modo, ni pretexto, directo, ni indirecto, ni so color de que sean o esten domiciliados en algunas Casas [...] o que han mudado ya de vestidos, y no vayan con trages de Gitanos, o Gitanas, ni otro qualquier color, o pretexto [...] y para que venga a noticia de todos, y no pueda allegarse ignorancia, mandamos publicar este Edicto y Bando en cada Cabeça de Veguerio*

[...] Dado en Barcelona a 19 de Septiembre de 1715. [Barcelona, s.i., ] 1715. una gran hoja de papel con verjura de 42x32 cm. Conserva todos sus márgenes. Texto a línea tirada y con letra capital xilográfica. Buen estado de conservación, solo ligeras marcas de antiguos pliegues y anotación manuscrita (s. XVIII) sin importancia al dorso. [02956]

1.200€

DE EXTRAORDINARIA RAREZA, NO CONOCEMOS OTRO EJEMPLAR DE ESTA BANDO DE EXPULSION DE LOS GITANOS DE BARCELONA Y CATALUÑA, DADO JUSTO UN AÑO DESPUES DE LA CAIDA DE BARCELONA (11 DE SEPTIEMBRE DE 1714). Not in Spanish Public Library. No en CCPBE. No en la BNE.



**Un sabio gallego-cubano y precursor del liberalismo moderno**

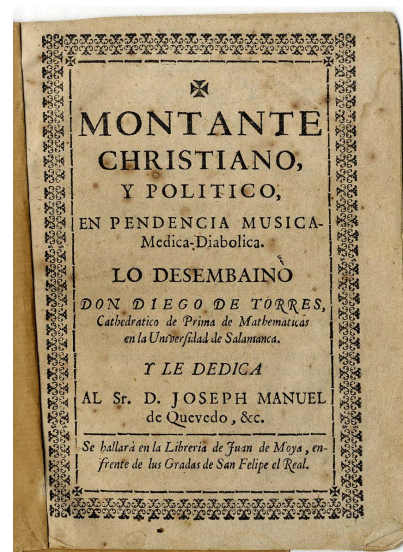

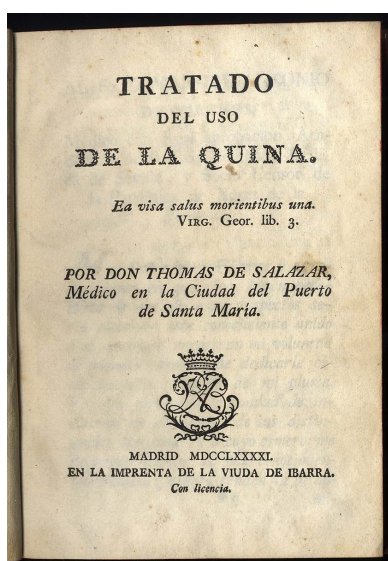
**66 Sagra, Ramon de la. Cinco meses en los Estados Unidos de la América del Norte desde el 20 de abril al 23 de setiembre de 1835. Diario de Viaje.** Paris, en la imprenta de Pablo Renouard, 1836. 21,5x13 cm. XL-437 páginas. Impreso sobre papel muy fino. Encuadernación de la época en pasta española (piel jaspeada) con doble tejuelo en rojo y verde, hierros dorados en el lomo. Cubiertas de papel de aguas. Perfecto ejemplar. [02958]

750€

Primera edición de este importante relato de viaje por América del Norte realizado por Ramon de la Sagra, "director del Jardín Botánico de La Habana" en el momento de la publicación. Fue traducido al francés y publicado al año siguiente (1837). "Ramón Dionisio de la Sagra y Peris (La Coruña, 8 de abril de 1798 - Neuchâtel, Suiza - 23 de mayo de 1871) fue un sociólogo, economista, botánico, escritor y político español. Hijo de Lorenzo Martínez de la Sagra, comerciante coruñés, y de Antonia Rodríguez Peris, nacida en San Antonio de la Florida. Fue alumno de la Escuela de Náutica del Consulado del Mar en La Coruña. En 1815 pasó al Real Colegio de Farmacia de San Carlos en la Universidad de Santiago de Compostela entre 1816 y 1818; cursa Matemáticas Sublimas con Domingo Fontán y empieza Medicina y Anatomía. En 1819 conoció a Casiano de Prado, con quien se trasladó a la Universidad de Alcalá de Henares, y dio por terminados sus estudios en 1820. Por sus ideas racionalistas tuvo algunos problemas con la Inquisición. Aficionado a la lectura de Kant, escribe sobre él en Crónica Científica y Literaria. La revolución de 1820 le lleva a Madrid, donde contribuye a fundar El Conservador, 1820, periódico liberal llamado así por antifrasis.

Ya casado, el 25 de junio de 1823 zarpa de España para La Habana como director de su Jardín Botánico y profesor de la cátedra de Botánica creada en 1824. Duró hasta 1832, pero ya en 1829 se decía de ella que se había quedado casi desierta. Estuvo viajando por el continente americano durante los posteriores años. Concretamente, viajó por los Estados Unidos desde el 20 de abril al 23 de septiembre de 1835, y fruto del viaje fue su libro Cinco meses en los Estados-Unidos de la América del Norte, París, 1836, lleno de observaciones económicas, sociales y políticas. Aprovechó dicho viaje para acumular varios tomos de folletos e informes económicos y científicos publicados allí que luego depositó en la Biblioteca Nacional. En 1837 regresó a España al ser elegido diputado por La Coruña. Por entonces empezó a publicar su monumental Historia física, política y natural de la isla de Cuba,

publicada en trece volúmenes entre 1838 y 1857. Inauguró en 1838 una serie de lecciones en el Ateneo de Madrid, en las que insistió en la miseria del pueblo español y en la necesidad de su regeneración. Viajó luego por Bélgica y Holanda y escribió *Voyage en Hollande et en Belgique sous le rapport de l'instruction primaire, des établissements de bien faisance et des prisons, dans les deux pays, Paris 1839*, con edición española en 1844. En Francia se impregnó del socialismo utópico y colaboró en París con Proudhon hacia 1840; publicó *Banque du Peuple. Théorie et pratique de cette institution, fondée sur la théorie rationnelle*; además ayudó a fundar este banco. En Bruselas conoció a Heinrich Ahrens, discípulo de Krause, cuyas doctrinas propaló en España antes de Julián Sanz del Río. Siguió publicando estudios económicos, geográficos, políticos, sociales y sobre reforma de prisiones. En 1840 se creó por iniciativa suya una sala de lactancia y escuelas con el nombre de Asilo de cigarreras en Madrid, en la finca que fue Casino de la Reina. En 1844 funda la *Revista de intereses materiales y morales*. En 1845 aparece en España *El Porvenir*, el primer periódico anarquista, que editaron Ramón de La Sagra y Antolín Faraldo. Este periódico apareció en Santiago de Compostela y fue suprimido por un decreto del general Narváez. Testigo de la revolución parisina de 1848, es expulsado de Francia en 1849 por sus inclinaciones socialistas, y tampoco en España las cosas le van muy bien. En 1855 denunció en las Cortes los traslados de gallegos a Cuba en condiciones de semiesclavitud organizados por Urbano Feijóo Sotomayor, diputado por Orense. Hacia 1857 tiene lugar su conversión al integrismo, que le sirvió para rehacer su situación económica. Vuelve a Cuba entre 1859 y 1860 y sigue publicando numerosos estudios y ensayos". (Wikipedia) Palau 284808.



**67 Salazar, Thomas de.** *Tratado del uso de la Quina.* Madrid, en la Imprenta de la Viuda de Ibarra, 1791. 21,5x14,5 cm. XX-382 páginas. Encuadernación de la época en pasta española con hierros dorados en el lomo, ligeramente rozada. Muy buen ejemplar en el interior. [029541]

400€

Primera edición. El autor Tomás de Salazar, era médico en el Puerto de Santa María (Cádiz), cuando escribió su tratado. La obra se divide en dos grandes partes, en la primera trata de la Quina en general, usos y cualidades; en la segunda, de las aplicaciones en particular, incluso en la Peste, Calenturas, contra venenos, etc. Palau 286763.

**68 Taix, Geroni.** *Llibre dels miracles de Nra. Sra. del Roser, y del modo de dir lo rosari de aquella. Ara novament anyadida la confirmació y publicació de las Indulgencias, Jubileus, y Absolució per la hora de la mort, de la Sagrada Congregació, y Santissim Pare Innocencio XI als Confreres de ella en lo any 1680.* Cervera, En la Estampa de la Pontificia, y Real Universitat, per Manuel Ibarra, [s.a.], post 1735. [1735]. 15x10 cm. 6 hojas, 336 páginas, 6 hojas. Viñeta de la imprenta cerverina en la portada. 22 grabados en madera dentro de texto. Encuadernación de la época en pergamino flexible, titulo rotulado en el lomo. Muy buen ejemplar. Exlibris encolado de Joan Lluís Gili. [029621]

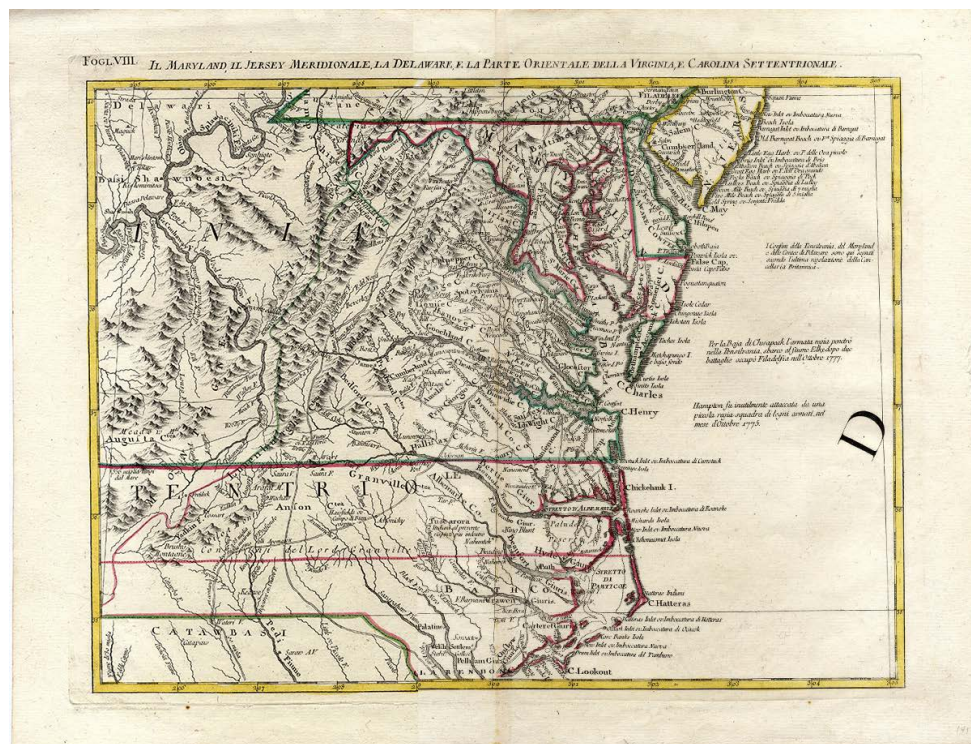
300€

Rara edición cerverina, la primera publicada en esta ilustre ciudad, y que no encontramos reseñada en Palau, ni tampoco en el catálogo colectivo de las bibliotecas de España. Al final se encuentran "Los set Goigs de Nra. Sra. / del Roser molt devots", y "Altres goigs de nostra senyora / del Roser, ques cantan en la quaresma".

**69 Torres Villarroel, Diego de.** *Montante Christiano, y Politico, en pedencia Música - Médica - Diabólica. Lo desembainó Don Diego de Torres, Cathedratico de Prima de Mathematicas en la Universidad de Salamanca.* [Madrid] se hallará en la Librería de Juan de Moya, en frente de las Gradass de San Felipe el Real, [1726] 19,5x14,5 cm. 2 hojas, 12 páginas. Cubiertas de papel pintado. Portada con orla tipográfica. Encabeza el texto un frontal tipográfico y letra capital xilográfica. [029654]

275€

Primera edición de este opúsculo de Torres Villarroel, fechado en Salamanca a 22 de diciembre de 1726. Palau 337575.



**70 Zatta, Antonio.** [Cartógrafo italiano s.XVIII]. *Il Maryland, il Jersey Meridionale, e la Parte Orientale della Virginia, e Carolina Settentrionale.* Venecia, 1778. [o: 1785]. 33,5x45 cm. grabado en plancha, en hoja de 39x51 cm. Demarcaciones en color a mano de la época. Muy buen estado de conservación con todos sus márgenes. [029585]

580€

En la parte superior de la plancha y dentro: Fogl. VIII. Contiene anotaciones históricas grabadas en la parte derecha: "Per la Baja di Chesapeak l'armata regia penetró nella Pensilvania, sbarco al fiume Elke dopo due battaglie ocupó Filadelfia nell'Ottobre 1777. // Hampton fu inutilmente attaccata da una piccola regia squadra di legni armati, nel mese d'Ottobre 1775". Excelente mapa de las colonias británicas del sur, que se extiende desde Filadelfia y la Bahía de Delaware en el noreste, hasta Cape Lookout, Beaufort y el asentamiento galés en Carolina del Sur en el sureste y se extiende al oeste para mostrar todas las montañas de Allegheny y una gran parte del río Ohio, basado en el trabajo seminal de John Mitchell. El mapa de Zatta, aunque se publicó por separado como parte del Atlante Novissimo de Zatta, es en realidad una de las 12 secciones que comprenden la edición italiana del mapa de Mitchell de América del Norte. La edición italiana está ricamente ilustrada con anotaciones que no se encuentran en la edición en inglés de Mitchell. La escala del mapa es idéntica a la de Mitchell. El mapa de América del Norte de John Mitchell fue el mapa estadounidense más importante del siglo XVIII y es la base de prácticamente todas las disputas y tratados sobre límites que comienzan con la guerra Francesa e India. Se extrajo de las primeras encuestas inglesas e indígenas disponibles e incluye detalles notables sobre ciudades, carreteras, ríos, montañas y otras características regionales.