

# SCHNELL UND SICHER » AN JEDES ZIEL.

Mit einer großen Auswahl an Navigationsgeräten.



Alle Angebote ohne Dekoration. Abgabe nur in haushaltsüblichen Mengen. Irrtümer und technische Änderungen vorbehalten.



# Farbenfroh durch die Stadt.

**TOMTOM** 

Bei den Verkehrsinformationen von TomTom handelt es sich um Echtzeit-Verkehrsinformationen. Diese zeigen genau an, wo bei Stausituationen Verzögerungen beginnen und enden und das in Echtzeit. So wird jederzeit die schnellste Route angezeigt.



## **TOMTOM** Erstes Navi speziell für Rollerfahrer VIO

- Lebenslang TomTom Traffic <sup>1)</sup> - Echtzeit Verkehrsinformationen
  - Live-App-Touchscreen - Streamen Sie alle benötigten Fahrinformationen von der App auf Ihr TomTom VIO
  - Spiegel- und Lenkerhalterung
  - Handschuhbedienbares, wasserdichtes Design <sup>2)</sup>
  - Anruferanzeige - Sehen Sie mit einem Blick wer anruft
  - Silikonhüllen - Personalisieren Sie Ihr TomTom VIO mit vielen tollen Farben.
  - Display 6,1 cm (2,4")
- Art. Nr.: 2168154

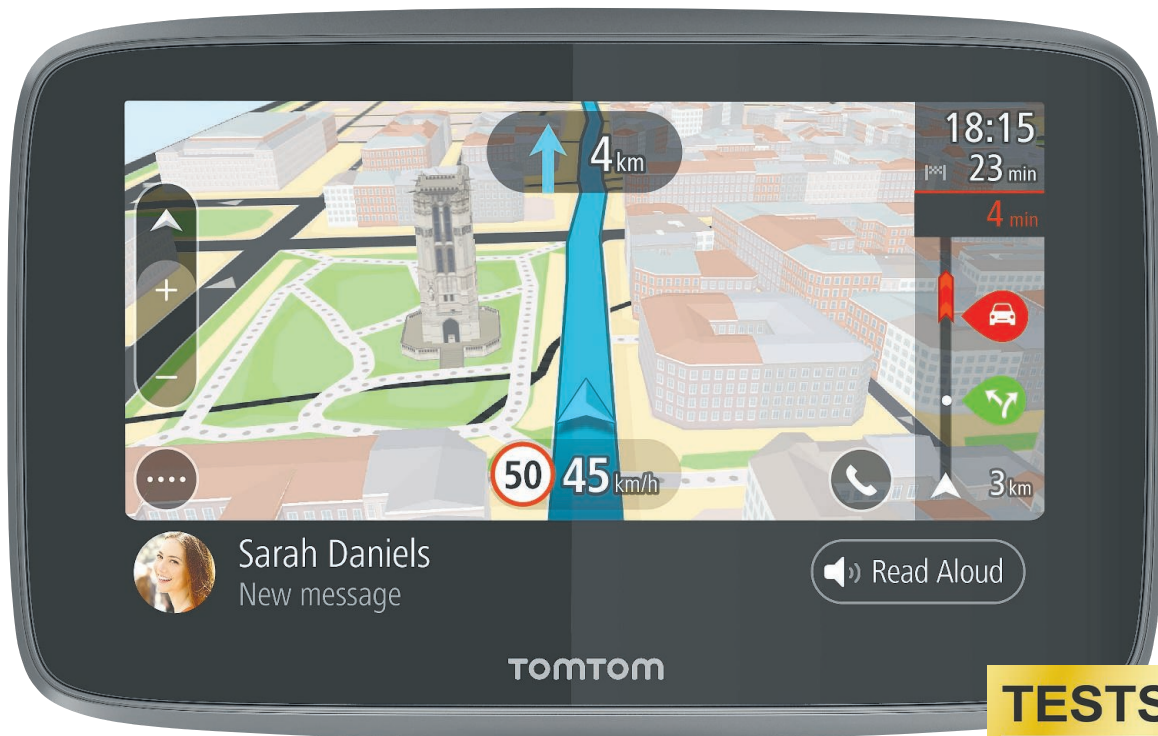
<sup>1)</sup> Erhalten Sie TomTom Traffic während der gesamten Lebensdauer Ihres Produkts. Weitere Informationen unter [tomtom.com/lifetime](http://tomtom.com/lifetime)

<sup>2)</sup> (IPX7) - Schutz gegen Nässe bei allen Wetterbedingungen (30 Minuten unter Wasser bei einer Tiefe von 1 Meter)

Keine Mitnahmegarantie. Angebot gilt nur, solange der Vorrat reicht. Alle Angebote ohne Dekoration.



# Auch bei der Fahrt auf dem neuesten Stand.



## TomTom Autonavigation GO 5200

- Integrierte SIM-Karte & Updates über WiFi
- Freisprechen über Bluetooth®
- Smartphone-Benachrichtigungen – Ihr TomTom GO kann Nachrichten von Ihrem Smartphone vorlesen (z.B. WhatsApp, Facebook Messenger, uvm.)
- Inklusive SIM-Karte – TomTom Traffic und Radarkameras ohne Smartphone
- Lebenslang TomTom Traffic <sup>3)</sup> – Echtzeit Verkehrsinformationen
- Lebenslang Karten-Updates (Welt) <sup>4)</sup>
- Display 13 cm (5")

Art. Nr.: 2164893



» **AUCH ERHÄLTlich**  
» in 15 cm (6") als GO 6200

## TESTSIEGER

Stiftung Warentest	<b>GUT (1,8)</b> TOMTOM GO 5200
<b>test</b>	Im Test: 4x Android Apps 5x iOS Apps 2 Navigationsgeräte
	Ausgabe 03/2017
	www.test.de

17SN36

<sup>3)</sup> Erhalten Sie TomTom Traffic in ganz Europa dank unbegrenztem Datenzugang ohne zusätzliche Kosten.

<sup>4)</sup> Lebenslang TomTom Traffic, Weltkarten und Radarkameras: Sie erhalten TomTom Traffic, Radarkameras und vier oder mehr Updates von jeder installierten Karte pro Jahr, solange das Produkt unterstützt wird. Sie benötigen einen PC mit Internetverbindung und einen MyTomTom Account, um neue Karten und Updates herunterladen zu können. Weitere Informationen finden Sie unter [www.tomtom.com/lifetime](http://www.tomtom.com/lifetime)

Alle Angebote ohne Dekoration. Abgabe nur in haushaltsüblichen Mengen. Irrtümer und technische Änderungen vorbehalten.



## TURN ON Magazin – Spannende Geschichten zu coolen Gadgets.

Wie bereichert Technik unser Leben und wie macht sie unseren Alltag leichter? Diesen Fragen geht das TURN ON Magazin alle zwei Monate auf den Grund. Lesen Sie auf rund 60 Seiten Reportagen aus aller Welt, Interviews mit visionären Menschen und spannende Storys – alles rund um das Thema technische Innovationen und smarte Gadgets. Die aktuelle Ausgabe finden Sie in jedem unserer SATURN Märkte. Natürlich kostenlos.



## TomTom

### VIA 53

- Updates über Wi-Fi®
- Kompatibel mit Siri und Google Now™
- Lebenslang Karten-Updates (Europa) 1)
- Lebenslang TomTom Traffic über Smartphone 2)
- Freisprechen über Bluetooth®
- Smartphone-Benachrichtigungen
- Display 13 cm (5")

Art. Nr.: 2259315



## TomTom

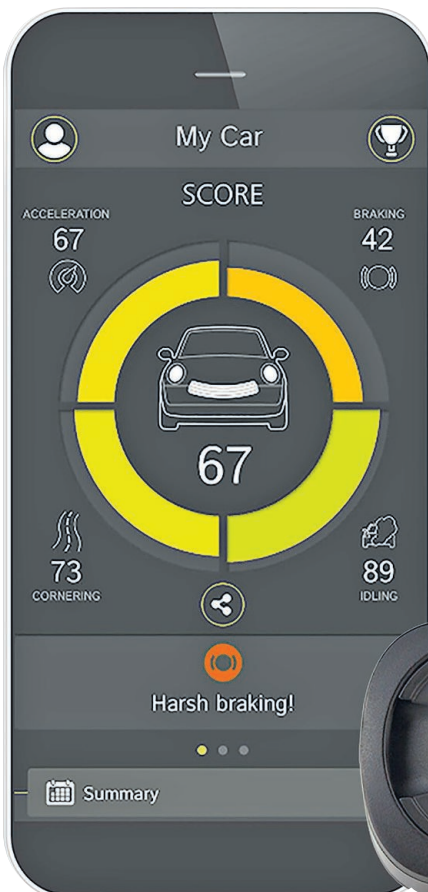
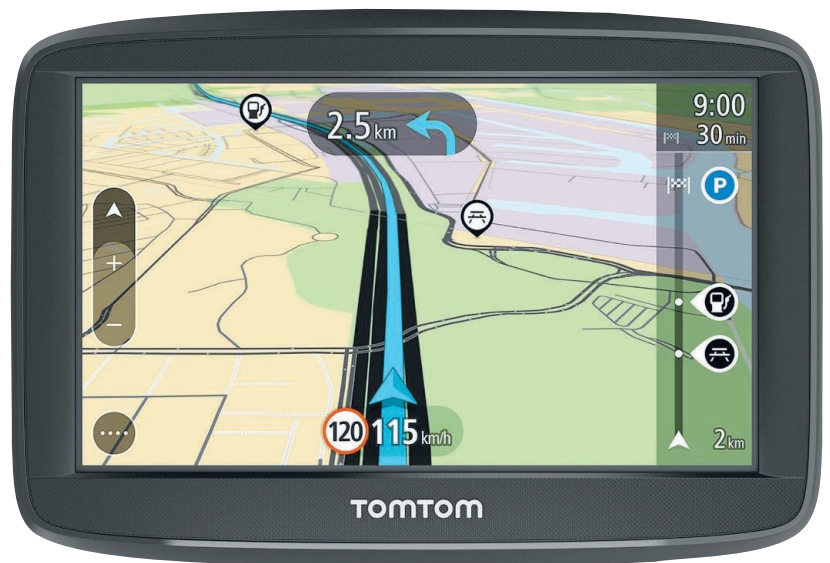
### START 42

- Lebenslang Karten-Updates (Europa) 1)
- TMC-Verkehrsinformationen
- Fahrspurassistent
- Schritt-für-Schritt Zieleingabe
- Kostenlose Software-Updates
- Display 11 cm (4,3")

Art. Nr.: 2127230



» AUCH ERHÄLTlich  
» als START 52 und START 62



# Mit dem Auto verbinden und Fahrstil verbessern.

## TomTom

### CURFER

- Dashboard zur Fahrtenbewertung
- Erweiterte Fahrzeugdaten - detaillierte Informationen zu Ihrem Auto
- Fahrtenanalyse
- Fahrzeugsuche - finden Sie Ihr Auto leichter wieder

Art. Nr.: 2168155





**GARMIN**  
**Navi Zubehör**  
**LÜFTUNGSSCHLITZHALTERUNG**

- Passend für: Garmin Navigationsgeräte bis zu 5-Zoll
  - Befestigung an der Lüftung des Fahrzeugs.
- Art. Nr.: 1687032



**GARMIN**  
**Navi Zubehör**  
**KFZ-MULTICHARGER**

- Zwei Geräte gleichzeitig laden dank Doppel-USB Anschluss
- Art. Nr.: 1785705



**TomTom**

**Navi Zubehör**  
**AUTOHALTERUNGSSET**

- Wechseln Sie mit Ihrem TomTom Rider problemlos vom Motorrad aufs Auto
  - Multifunktionale Verwendung: Schnelles gemeinsames Aufladen Ihres TomTom-Geräts und Smartphones
- Art. Nr.: 1987147



**TomTom**

**Navi Zubehör KLEBEPLATTE**

- Haftscheiben für das Armaturenbrett
- Art. Nr.: 1194994



**TomTom**

**Navi Zubehör**  
**ANTI-DIEBSTAHL-LÖSUNG**

- Anti-Diebstahl-Schutz für Rider 40/400
- Art. Nr.: 1987156



**TomTom**

**Navi Zubehör**  
**BEANBAG DASHBOARD MOUNT**

- Halterung für das Armaturenbrett ohne Kleben
- Art. Nr.: 1265760



**TomTom**

**VIO PROTECTION COVER**

- Farbige Wechselcover für VIO
- Art. Nr.: Gelb 2181380  
 Rot 2181379 | Pink 2181378  
 Weiß 2181377 | Grün 2181376  
 Blau 2181375  
 Schwarz 2181374



1) Laden Sie während der gesamten Nutzungsdauer Ihres Produkts pro Jahr 4 oder mehr vollständige Updates Ihrer installierten Karte herunter. Sie benötigen einen Computer mit Internetverbindung und ein MyTomTom-Konto, um neue Karten und Updates herunterzuladen. Weitere Informationen unter [tomtom.com/lifetime](http://tomtom.com/lifetime)

2) Erhalten Sie TomTom Traffic während der gesamten Nutzungsdauer Ihres Produkts. Weitere Informationen unter [tomtom.com/lifetime](http://tomtom.com/lifetime). Smartphone Connected: Empfangen Sie TomTom Traffic per Bluetooth® über Ihr Smartphone. Ihr Smartphone muss kompatibel sein und über einen Datenzugang verfügen. Es können zusätzliche Kosten entstehen. Weitere Informationen unter [tomtom.com/connect](http://tomtom.com/connect)



**TECH-NICK SERVICE**

**Schnell und fair.**

**Unser Reparatur-Service.** Wenn ein Gerät defekt ist, bringen Sie es am besten zu uns. Denn wir beraten Sie und sagen Ihnen, ob sich eine Reparatur lohnt. Falls ja, reparieren es unsere Meisterwerkstätten schnell und günstig. Preisinformationen erhalten Sie bei Ihrem Fachverkäufer.







## TOMTOM

### LKW NAVIGATION GO PROFESSIONAL 6200

- Professionelle Navigation: Individuelle Routen für Lkw, Bus oder Van und spezielle Sonderziele
- Lebenslang Karten-Updates für große Fahrzeuge (Europa) <sup>1)</sup>
- Updates über Wi-Fi®
- Kompatibel mit Siri und Google Now™
- 1 Jahr TomTom Traffic über integrierte SIM-Karte <sup>2)</sup>
- Freisprechen über Bluetooth® und Smartphone-Benachrichtigungen
- Warnungen vor Staus
- Vorausplanen mit der TomTom MyDrive App
- Display 15 cm (6")

Art. Nr.: 2259318

BLUE  
TOOTH

WIFI



## TOMTOM

### LKW Navigation GO PROFESSIONAL 520

- Professionelle Navigation: Individuelle Routen für Lkw, Bus oder Van und spezielle Sonderziele
- Lebenslang Karten-Updates für große Fahrzeuge (Europa) <sup>1)</sup>
- Updates über Wi-Fi®
- Kompatibel mit Siri und Google Now™
- Lebenslang TomTom Traffic über Smartphone <sup>5)</sup>
- Freisprechen über Bluetooth® und Smartphone-Benachrichtigungen
- Warnungen vor Staus
- Vorausplanen mit der TomTom MyDrive App
- Display 15 cm (6")

Art. Nr.: 2259311

48  
LÄNDER

BLUE  
TOOTH

WIFI

» AUCH ERHÄLTlich  
» als GO Professional 620

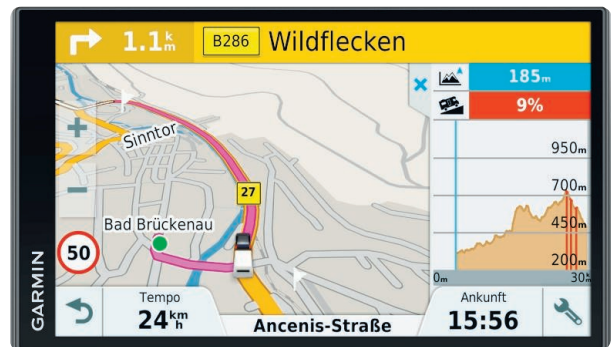


## GARMIN

### Truck Navigation DEZL 770 LMT-D

- Hochauflösendes, 17,8 cm (7") großes Glasdisplay
- Lebenslange Karten-Updates für Europa sowie ein unbegrenztes Verkehrsfunktionsabonnement, Garmin Live Traffic via DAB+, zur Vermeidung von Staus <sup>3)</sup>
- Garmin Live Traffic via DAB+ - der Live Dienst der bequem out-of-the-Box funktioniert (Keine Kopplung des Smartphones nötig)
- LKW-Routing, das speziell für die jeweilige Größe, das Gewicht und die Ladung angepasst ist
- Auf LKW Fahrer abgestimmte Sonderziele (POIs), wie zum Beispiel Rastplätze und Tankstellen
- LKW-spezifische Warnungen, z. B. für scharfe Kurven, Brückenhöhen und Gewichtsbeschränkungen

Art. Nr.: 1966947



## GARMIN

### Camper Navigation 770 LMT-D EU

- 17,7 cm (6,9") rahmenloses Touchdisplay, kapazitiv
- Lebenslang kostenlose Verkehrsinfos und Kartenupdates
- Fahrzeugspezifische Routenführung
- Sicherheitspaket und Limitwarnungen entlang der Route
- Camping- und Rastplätze von NKC™, MHF™ und ACSI™
- Echtzeitdienste wie Parkplatzsuche, LiveTrack und mehr
- Höhenprofilansicht informiert vor starker Geländeänderung
- Sprachsteuerung, Freisprechfunktion und Smart Notifications
- TripAdvisor® und Foursquare® POIs mit Bewertungen
- Updates via WLAN

Art. Nr.: 2244336

46  
LÄNDER

<sup>1)</sup> Die Lkw-, Bus- und Kleinbus-Optionen können je nach Land variieren und stellen keine Garantie dafür dar, dass die Eckdaten Ihres Lkw bei allen Routenvorschlägen berücksichtigt werden. Befolgen Sie die Straßenschilder und geltenden Gesetze.

<sup>2)</sup> Weitere Informationen zu Lebenslang TomTom-Diensten, wie Lebenslang Karten-Updates, TomTom Traffic und Radarkameras, finden Sie unter [tomtom.com/lifetime](http://tomtom.com/lifetime)

<sup>3)</sup> Bitte beachten Sie die vollständigen Nutzungsbedingungen unter [garmin.com/details](http://garmin.com/details)

<sup>4)</sup> Laden Sie während der gesamten Nutzungsdauer Ihres Produkts pro Jahr 4 oder mehr vollständige Updates Ihrer installierten Karte herunter. Sie benötigen einen Computer mit Internetverbindung und ein MyTomTom-Konto, um neue Karten und Updates herunterzuladen. Weitere Informationen unter [tomtom.com/lifetime](http://tomtom.com/lifetime)

<sup>5)</sup> Erhalten Sie TomTom Traffic während der gesamten Nutzungsdauer Ihres Produkts. Weitere Informationen unter [tomtom.com/lifetime](http://tomtom.com/lifetime). Smartphone Connected: Empfangen Sie TomTom Traffic per Bluetooth® über Ihr Smartphone. Ihr Smartphone muss kompatibel sein und über einen Datenzugang verfügen. Es können zusätzliche Kosten entstehen. Weitere Informationen unter [tomtom.com/connect](http://tomtom.com/connect)

Keine Mitnahmegarantie. Angebot gilt nur, solange der Vorrat reicht. Alle Angebote ohne Dekoration.



**Nichts gefunden? Wir bestellen auch für Sie!** Normalerweise ist bei Saturn fast alles vorrätig. Wenn das, was Sie suchen, mal nicht da ist, dann bestellen wir es einfach für Sie. Und liefern es auch gern zu Ihnen nach Hause. Preisinformationen erhalten Sie bei Ihrem Fachverkäufer.







## ● **BLAUPUNKT** TRAVELPILOT 65 ACTIVE EU LMU

- 15,5 cm (6,2") kapazitives Echtglas-Touch-Farbdisplay
  - Magnetische Aktiv-Halterung
  - EU: 48 Länder Europas
  - Lebenslange Karten-Updates
  - Fahrspurassistent
  - Parkplatzsuche und Hilfe in der Nähe
  - Elektronisches Fahrtenbuch
  - 3D-Gebäude und Landschaften
  - Bluetooth Freisprecheinrichtung (Verbindung mit Smartphone)
  - Historische Verkehrsdaten (die zu erwartende Verkehrssituation zum Ziel wird angezeigt und berücksichtigt)
  - Vorinstalliertes Kartenmaterial, je nach Modell
- Art. Nr.: 2233181

48  
LÄNDER

» **AUCH ERHÄLTlich**  
» als 12,7 cm (5") Gerät



## ● **BLAUPUNKT**

### TRAVELPILOT 53° CE LMU

- 12,7 cm (5") resistives Touch-Farbdisplay
  - 24 Länder Zentraleuropas
  - Lebenslange Karten-Updates
  - Universal Halterung
  - Integriertes Avanteq TMC
  - 2D / 3D Darstellung, 3D Gebäude und Landschaften
  - Text-to-Speech
  - Premium POIs
  - Spur- / und Geschwindigkeitsassistent
  - Mini USB
- Art. Nr.: 2210908

» **AUCH ERHÄLTlich**  
» als 17,8 cm (7") Gerät

# Top (Kurven)Lage auf dem Motorrad.



## **TOMTOM**

### Motorrad Navigation RIDER 420

- Lebenslang Karten-Updates (Europa) 4)
  - Lebenslang TomTom Traffic 5)
  - Warnungen vor Unfallschwerpunkten und Stauenden
  - Kurvenreiche und bergige Strecken
  - Display 10,9 cm (4,3")
- Art. Nr.: 2259986



## ● **BLAUPUNKT**

### Motorrad Navigation MOTO PILOT 43 EU LMU

- Vorinstallierte Premium POIs z.B. BikerBetten uvm.
  - Kartenmaterial für Europa (48 Länder)
  - Verschiedene Fahrprofile z.B. Kurvige Strecke einstellbar
  - Integrierter Track-Recorder
  - Darstellung des Höhenprofils
  - Lebenslange Karten-Updates
  - Import von GPX-Tracks über SD-Karte, Export von GPX Dateien
  - Tracks aus Fahrtenbuch erneut abfahrbar
  - Display 10,5 cm (4,3")
- Art. Nr.: 2132268

48  
LÄNDER



# Immer auf dem richtigen Weg.



## GARMIN Fahrradnavigation EDGE® TOURING

- Optimal für Freizeit- und Tourenradfahrer, sowie Mountainbiker
- Kinderleichte Bedienung
- Echte Fahrradnavigation mit Garmin Fahrrad-Karte (Europa) <sup>1)</sup>
- RoundTrip Routing für interessante Rundstrecken
- Wasserdicht (nach IPX7) <sup>2)</sup>, stoßfest
- ca. 15 Stunden Akkulaufzeit
- Display 6,6 cm (2,6")

Art. Nr.: 1772414



## ARRIVAL Outdoor Navigation TEASI ONE 3 EXTEND

- Navigationsgerät zum Radfahren, Wandern, Ski- und Bootfahren
- Spezielle Outdoor-Navigationssoftware TAHUNA vorinstalliert
- Profilabhängiges Routing (z.B. Treppen für Fußgänger oder keine ungeteerten Wege bei Rennrad)
- Karten von komplett Europa vorinstalliert (weitere Länder kostenfrei über das TAHUNA TOOL)
- 3D Kompass und Bluetooth zur Kopplung von externen Sensoren
- Display 8,9 cm (3,5")

Art. Nr.: 2211765



## GARMIN Outdoor Navigation ETREX® TOUCH 35

- Einfache, aktivitätsbasierte Bedienung für verschiedene Aktivitäten wie Radfahren, Wandern, Mountainbiken und Geocaching
- Vorinstallierte Garmin TopoActive Karte Europa
- Papierloses Geocaching mit 250.000 vorinstallierten Geocaches
- Smartphone-Benachrichtigungen (Emails, SMS, Social Media Nachrichten) <sup>3)</sup>
- Barometrischer Höhenmesser
- Steuerung der ActionCams von Garmin
- Kompatibilität mit anderen Garmin Geräten und Sensoren durch ANT+ Schnittstelle
- 6,6 cm (2,6") Display

Art. Nr.: 2028798

<sup>1)</sup> Navigation auf Fahrradwegen je nach lokaler Verfügbarkeit von Radwegen im Kartenmaterial

<sup>2)</sup> IPX7 Zertifizierung - Hält dem Eindringen von Wasser in einer Tiefe von bis zu 1 Meter für bis zu 30 Minuten stand. Mehr Details unter [Garmin.com/waterrating](http://Garmin.com/waterrating).

<sup>3)</sup> Bei Kopplung mit einem kompatiblen Smartphone. Siehe [garmin.de/ble](http://garmin.de/ble).

<sup>4)</sup> Bitte beachten Sie die vollständigen Nutzungsbedingungen unter [garmin.com/details](http://garmin.com/details)





# Das Ziel immer im Visier.



## GARMIN. DRIVESMART™ 61 LMT-D EU

- 17,7 cm (6,9") rahmenloses Touchdisplay, kapazitiv
  - Lebenslang Kartenupdates für Europa (46 Länder) 4)
  - Lebenslang Verkehrsinfos via Smartphone Link/DAB+ 4)
  - Garmin Drive™ Sicherheitspaket
  - Smart Notifications
  - Bluetooth® Freisprechfunktion
  - Sprachsteuerung
  - Parkplatzsuche, Wetter und weitere Echtzeitdienste
  - TripAdvisor® und Foursquare® POIs, inklusive Bewertungen
  - Updates via WLAN
  - LiveTrack - Routenposition mit Freunden teilen
  - Watch Link - Datenaustausch mit einer Garmin Smartwatch
- Art. Nr.: 2241280

46  
LÄNDER

AUCH ERHÄLTlich  
» als Drive Smart™ 51



Keine Mitnahmegarantie. Angebot gilt nur, solange der Vorrat reicht.  
Alle Angebote ohne Dekoration.



TECH-NICK  
WISSEN

## Stau in Sicht? – Kein Problem!

Bei TMC (Traffic Message Channel) handelt es sich um Echtzeit-Verkehrsinformationen. Diese zeigen genau an, wo bei Stausituationen Verzögerungen beginnen und enden und das in Echtzeit. So wird jederzeit die schnellste Route angezeigt.





## GARMIN

### DRIVELUXE™ 51 LMT-D EU

- Hochauflösendes 12,7 cm (5") Touchdisplay, kapazitiv
- Lebenslang Kartenupdates für Europa (46 Länder) <sup>1)</sup>
- Lebenslang Verkehrsinfos in Echtzeit via Smartphone Link/DAB+ <sup>1)</sup>
- Garmin Drive™ Sicherheitspaket
- Edles Metallgehäuse und aktive Magnethalterung
- Unfall-Benachrichtigung
- Smart Notifications
- Bluetooth® Freisprechfunktion und Sprachsteuerung
- Parkplatzsuche, Wetter und weitere Echtzeitdienste
- TripAdvisor® und Foursquare

Art. Nr.: 2243341

46  
LÄNDER



## GARMIN

### DRIVE™ 51 LMT-S CE

- 12,7 cm (5") Touchdisplay, resistiv
- Lebenslang Kartenupdates für Zentraleuropa
- Lebenslang Verkehrsinfos in Echtzeit via Smartphone Link
- Garmin Drive™ Sicherheitspaket
- Parkplatzsuche, Wetter und weitere Echtzeitdienste
- TripAdvisor® und Foursquare® POIs, inklusive Bewertungen
- Real Directions - navigiert anhand von Orientierungspunkten
- Fahrspurassistent und 3D-Kreuzungsansicht
- Watch Link - Datenaustausch mit einer Garmin Smartwatch
- Wählbare Displayausrichtung (Quer-/Hochformat)

Art. Nr.: 2244331


22  
LÄNDER

## GARMIN

### BC™ 30 DRAHTLOSE RÜCKFAHRKAMERA

- Kabellose Rückfahrkamera
- Kompatibel mit nahezu allen aktuellen Garmin Navigationsgeräten
- Multiple Kameraunterstützung (bis zu 4 Kameras)
- Hohe Reichweite (bis zu 13,7 m) <sup>2)</sup>

Art. Nr.: 1986824



TECH-NICK  
SERVICE

## Wir beraten Sie gern.

Bei allen Fragen und Problemen helfen wir Ihnen gerne weiter. Unsere Fachberater werden kontinuierlich geschult und beraten Sie ganz nach Ihren Bedürfnissen. Egal, welche Frage Sie haben – Sie werden bei uns immer einen kompetenten Ansprechpartner finden. Stellen Sie uns auf die Probe – wir freuen uns, wenn wir Ihnen weiterhelfen können.





# Mit Sicherheit besser fahren.

## GARMIN<sup>®</sup> PERFEKT NAVIGIERT – MIT GARMIN LIVE TRAFFIC.

Mit seinen Verkehrsinformationen in Echtzeit findet der kostenlose Dienst „Garmin Live Traffic“ immer die optimale Route und ermittelt exakte Stau- und Baustellen-Umfahrungen für Sie. Durch die genaue Lokalisierung auf bis zu 10 Meter und einer minütlichen Aktualisierung der Verkehrssituation auf allen Straßen kann „Garmin Live Traffic“ dabei sogar die exakte Ankunftszeit berechnen. „Garmin Live Traffic“ ist in vielen Garmin Navis integriert oder über die Garmin Smartphone Link App empfangbar.



## GARMIN<sup>®</sup> DRIVEASSIST™ 51 LMT-D EU

- 12,7 cm (5") kapazitives Multitouch Glasdisplay
  - Lebenslang Kartenuupdates für Europa (46 Länder) <sup>1)</sup>
  - Lebenslang Verkehrsinfos in Echtzeit via Smartphone Link/DAB+ <sup>1)</sup>
  - Garmin Drive™ Sicherheitspaket
  - Integrierte DashCam und kameragestützte Fahrerhinweise <sup>3)</sup>
  - Unfall-Benachrichtigung
  - Smart Notifications, Bluetooth® Freisprechfunktion und Sprachsteuerung
  - Parkplatzsuche, Wetter und weitere Echtzeitdienste
  - TripAdvisor® und Foursquare® POIs mit Bewertungen
  - Updates via WLAN
  - Travelapse™ - für tolle Videos von Reisen
- Art. Nr.: 2243340

46  
LÄNDER

<sup>1)</sup> Bitte beachten Sie die vollständigen Nutzungsbedingungen unter [garmin.com/details](http://garmin.com/details)

<sup>2)</sup> Die Reichweite ist von der Montage abhängig. Fahrzeuge, die nicht konstant die minimal Leistung erzeugen brauchen einen separat erhältlichen Verstärker.

<sup>3)</sup> Unter bestimmten Umständen ist die Warnfunktion evtl. eingeschränkt.

Unter [Garmin.com/warnings](http://Garmin.com/warnings) erhalten Sie weitere Details.

Keine Mitnahmegarantie. Angebot gilt nur, solange der Vorrat reicht. Alle Angebote ohne Dekoration.



# BLITZSCHNELL

# »» IN DEN URLAUB.

Entspannt ans Ziel mit dem passenden Navigationsgerät.



Keine Mitnahmegarantie. Angebot gilt nur, solange der Vorrat reicht. Alle Angebote ohne Dekoration.

Über 155x in Deutschland

Alle Informationen zu Identität und Anschrift Ihres Marktes finden Sie unter [saturn.de/saturnvorort](http://saturn.de/saturnvorort) oder unter 0800-262-01019



# SATURN

SOO! MUSS TECHNIK