

Sevärdheter - från norr till söder



23 STÖRLINGE KVARNAR
I Ölands näst största by finns den längsta bevarade kvarnraden på ön. Dessa sju kvarnar är av typen stubbkvarnar och är ett stycke kulturhistoria från öländsk bondebygd.
GPS: Lat 56.812814 Long 16.745653

24 GÅRDSLÖSA KYRKA
Här vigdes prinsessan Margareta och John Ambler 1964. Kyrkan är den bäst bevarade medeltidskyrkan på ön och kanske den mest sevärda. I prästgården en kilometer söder om kyrkan växte Erik I Johan Stagnelius upp.
GPS: Lat 56.792418 Long 16.736813

25 KARUMS ALVAR
På denna alvars finns skepps-sättningen Noaks Ark - Ölands mest kända fornlämning, 500 meter söder om Karums alvar står sedan järnåldern de mäktiga stenarna Odens flisor, den största tre meter hög. Sägner berättar att asaguden Oden klöv stenen med sitt svärd när han skulle binda hästen.
GPS: Lat 56.774645 Long 16.624460

26 ISMANTORPS BORG
Inbäddad i Mjritlandsskogens grönska ligger denna borg från 400-talet. De nio portarna och alla fynd vid utgrävningarna tyder på att detta var en kult- och marknadplats. Sägner berättar om en kuslig strämming, hjulormar, långa män och hundar som vaktade nattred.
GPS: Lat 56.744628 Long 16.646175

27 HIMMELSBERGA MUSEUM
Ölands bäst bevarade rudy och museum för allmoges- och byggnadskultur. Dessutom finns en konsthall och konstgallerier.
GPS: Lat 56.739545 Long 16.711578

15 ÄLEKLINTA
Den beträgnade vackra plats visar hela den geologiska uppbyggnaden av Öland. I den 15 meter höga klinten är alla lager från flera miljoner år fullt synliga.
GPS: Lat 56.970901 Long 16.770229

16 BORGHOLM
Staden grundades på 1800-talet och är en gammal badort med speciell arkitektur. De byggnadsverk som finns kvar från denna tid är bland annat Vollinska villan på Villagatan, Lilla Nyborg på Storgatan, samt partier av Villagatan och Badhusgatan. Strax norr om Borgholm finns det enorma bronsåldersröset Blå Rör med en diameter på hela 36 meter.
GPS: Lat 56.87886 Long 16.65768

17 BORGHOLMS SLOTT
Nordens skönaste ruin och en av Sveriges stora historiska minnesmärken. Borgens har genomlidit många strider och anfäll sedan medeltiden och repareras i omgångar. År 1806 härjade en storbrand på slottet så idag finns bara kalkstensmurarna kvar.
GPS: Lat 56.870322 Long 16.645746



18 SOLLIDEN
Kungälfamiljens sommarparadis på Öland. Det vita slottet med dess underbara trädgård uppfördes av Drottning Victoria 1903-1906.
GPS: Lat 56.866522 Long 16.636648

19 HÖRINGE MOSSE
Hörninge mosse ligger ett par km sydost om Köpingsvik. Det är en av Ölands största kvarvarande våtmarker. I mitten av mossen finns torvgravar med öppet vatten året runt där förekommit torvrytning under 1870-talet och 1940-talet. Ett rikt fågelliv finns att beskåda samt ett 20 tal olika arter av orkidéer.
GPS: Lat 56.866522 Long 16.636648


20 SKEDEMOSSE GÅRD
En av Sveriges mest betydande offerplatser under 0-500-talet. Mest kända offerfyndet är det sk SkeDEMOSSEGuldet. Museum som berättar om utgrävningarna och guldådet turar till utgrävningplatsen. Vandringssled.
GPS: Lat 56.836767 Long 16.742649

21 KAPPELLUDDEN
Här finns ruïnerna av S:t Birgittas Kapell från 1300-talet och ett högt sten kors från 1200-talet. Kapelludden, eller Silvarp, var under medeltiden en mycket viktig handelsplats.
GPS: Lat 56.818733 Long 16.840582

22 HALLTORPS HAGE
Resten av den ädellövskog som breddade ut sig över södra Sverige för fem tusen år sedan. Även bok, bassel, ask, lind och jättekar växer här. Bland träden lever jätteäta cikoror, sällsynta eldböckar, den mindre flugsnapparens och sommargylling.
GPS: Lat 56.791008 Long 16.579399

1 LÅNGE ERIK
Fyren Långe Erik vakar över färvattnen vid Ölands nordspets. Fyren är 36 meter hög och har varit i funktion sedan 1845. Nilsen lika berömd som storebror Jan i söder.
GPS: Lat 57.349125 Long 17.101583

2 NEPTUNI ÅKRAR
Norr om Byxelkrok breder ett vidsträckt klapperstensfält med väggiga sandvallar ut sig. Carl von Linné döpte det efter havsguden Neptunus. Här blommar blåbladen rikligt vid middsommartid. Man kan även se den mäktiga skeppsträngingen Forgalleskeppet och vid horisonten skymtar Blå Jungfrun.
GPS: Lat 57.349126 Long 17.031384



3 TROLLSKOGEN
Stormriden tallskog med murgrovan klänngandes kring stammarna. Påminner mer om en sagorädd där troll och andra märkliga ting existerar. Vid entrén finns information om öländsk natur och museum med naturföremål och äldre skogsredskap. Här ligger också Böda Skogsjärnväg.
GPS: Lat 57.342697 Long 17.121849

4 BLÅ JUNGFRUN
Ön reser sig 86 m.ö.h. i Kalmarsund väster om Byxelkrok, bevaras med ädellövskog och på hallarna delvis förkrympt marallskog. Ön är en sydsvensk motsvarighet till häxornas Blåkulla, sedan 1926 utnämnd till nationalpark. Båtturer till ön utgår på sommaren från Byxelkrok.
GPS: Lat 57.253238 Long 16.792774

5 SKÅFTEKÄRR
Här finns en rekonstruerad järn-åldersgård och ett museum. Någon kilometer norrut ligger Rosendal, norra Europas bäst bevarade järnåldersby. Omges av en vacker park med nära 100-tals olika träd och buskar.
GPS: Lat 57.227508 Long 16.956367

6 BYRUMS RAUKAR
Vid stranden i Byrum finns "Byrums stengetter" - konstverk skapade av kalksten och Kalmarsundsvågor. Raukarna kanske inte kan tävla med Gotlands, men är väl värda ett besök ändå.
GPS: Lat 57.194320 Long 16.950531

7 HORNSTÖN
Ölands enda insjö med vackra strövområden och ett rikt växt- och djurliv. Här växer många orkidéer, men det finns också ett stort antal fladdermöss piga den rika mängden insekter.
GPS: Lat 57.194320 Long 16.950531

8 ALVEDSJÖ BODAR
Ett gammalt fiskeläger med sjöbodar längs den sluttande grus- och kalkstensstranden. Bodarna pittoresk utseende vid stranden är ett vanligt konstnärsmotiv.
GPS: Lat 57.186507 Long 16.907616



9 KÄLLÅ GAMLA KYRKA
Ölands bäst bevarade försäkrkyrka och ett givet turistmål på ön. Den byggdes på 1100-talet och var Källa sockenkyrka fram till den nya upp-fördes 1887. Gamla kyrkan fick stå kvar och idag används den för sommarvårdstjänster och konserter.
GPS: Lat 57.109402 Long 16.993446

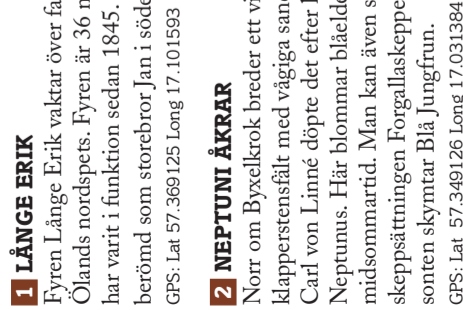
10 JORDHAMN
Vid denna vackra och orörda kust finns Ölands enda bevarande skurkvarn.
GPS: Lat 57.092246 Long 16.874313

11 VI ALVAR
Ett gravfält från yngre järnåldern. På området finns också ett stort antal domarringar.
GPS: Lat 57.120028 Long 16.957054

12 SANDVIK
En marin idyll där havet, alvaret, solen och vindarna möts. Det gamla fiskeläget har utveckats till en populär gästhamn. Sandviks främsta kännetecken är den mäktiga Sandviks kvarn, en gigantisk "holldänare" med 8 vning- ar och en höjd på 24 meter.
GPS: Lat 57.070230 Long 16.855774

13 KWISA MOSSE
Söder om Sandvik hittar du detta äldorado för ornitologer: Ölands äldsta fågelskyddsområde grundades av drottning Victoria 1931. Aven rikt på orkidéer.
GPS: Lat 57.048901 Long 16.941794

14 SÖDRA GREDA LÖVÅNGAR
Öppen ängsmark med orkidéer, ek och hassel. En av Ölands mest kända lövångar är också ett naturreservat.
GPS: Lat 56.994659 Long 16.994659



36 MYSINGE GRAVFÄLT
Ett kilometerlångt gravfält med flera gravföremålsrepresentationer; högar, stensättningar, reststenar, hällkistor, en treudd och rester av en domarring. Mysinge hög har en diameter på 42 meter och är tre meter hög.
GPS: Lat 56.528643 Long 16.439323

37 ECKELSUUDE
Mest känt för att vara ett relativt säkert ställe för den som vill se silar. Både knubbsil och enstaka gräsilar finns här. I viken häckar många fåglararter.
GPS: Lat 56.421782 Long 16.388855

38 GETTLINGE GRAVFÄLT
Fornlämningen är belägen med fantastisk utsikt över Kalmarsund från landborgskan- ten. Här finns bland annat en 30 meter lång skeppssättning, domarringar och två höga kalkstenshällar.
GPS: Lat 56.398584 Long 16.428964

39 KONSTENS GEOLOGISKA TRÄDGÅRD & BERGSSTIGEN
Geologisk trädgård vid Södra Bruket i Degerhamn är en spännande och lärorik plats att besöka. Geologisk trädgård är uppdelad i två separata delar, Navet en kunskapsplats i norra delen av området och Konstens geologiska trädgård i backen söder om Alumfabriken.
GPS: Lat 56.347781 Long 16.40915

40 J.A.G.S. MUSEUM I SEGERSTAD
Här visas träskulpturer av "Gustaf-Jön" Johan August Gustafsson. Drömmen var hans verksamhet att se Ölands högsta kalkstensflisa mot skyn, troligtvis rest runt 1040-talet.
GPS: Lat 56.339759 Long 16.53356

41 SEBY GRAVFÄLT
Ett kilometerlångt gravfält med ca 210 synliga fornlämningar från järnåldern. Söder om fäl- ter reser sig Ölands högsta kalkstensflisa mot skyn, troligtvis rest runt 1040-talet.
GPS: Lat 56.339759 Long 16.53356

42 EKERTORPS BORG
Återuppbyggd fornborg där du blir välkommen in i bostadshus, förråds- och fåhus som finns här från järnålder till tidig medeltid. Här finns även ett museum.
GPS: Lat 56.294443 Long 16.479492

43 KARL X:S MUR
Kungen lät bygga muren, som sträcker sig tvärs över hela ön, för att skydda böndernas ägor mot jaktparkens djur.GPS: Lat 56.246500 Long 16.417522

44 OTTENBY KUNGSÅRD
Känd sedan 1200-talet då byggnaden tjänstgjorde som kloster och frälsegods. Gustav Vasa anlade en kungsladugård (gård för avels- kreatur), när klosteret indrogs till kronan. Den nuvarande huvudbyggnaden ritades av Carl Fredrik Sundvall och är från 1804.
GPS: Lat 56.233142 Long 16.412029

45 OTTENBY, ÖLANDS S:A UDDE
En av Sveriges mest välkända fågelstationer. Här bedrivs forskning och i Ottenby Naturum hittar du information om flyttfågla och deras vägar, men även om geologi, kulturhis- toria samt djur- och växtlivet i naturreservatet.
GPS: Lat 56.196295 Long 16.398811

46 LÅNGE JAN
På Ölands södra udde står Sveriges högsta (42 m) och äldsta (1785) fyr. Byggs av ryska krigsfångar.
GPS: Lat 56.195770 Long 16.398296

28 LERKAKA VÅDERKVARNAR
Kanske Ölands vackraste och mest välskörrta våderkvarnar hittar du i Lerbaka. En av stubbkvarnarna är alltid öppen så du kan gå in och titta.
GPS: Lat 56.720522 Long 16.712093

29 GRÅBORG
Denna fornborg, som är Ölands största, användes under järnåldern och långt in på nyare tid. Så sent som 1677 användes den som försvarsborg mot härjande danskar och holländare.
GPS: Lat 56.679619 Long 16.575623

30 KARLEVISSTENEN
Söder om Färjestaden finns denna runsten som är Ölands äldsta och en av Sveriges märkligaste. Inristningen talar om den danska vikingakungen "Sibbe den Vise".
GPS: Lat 56.608693 Long 16.440688

31 BEJERSHAMN
På 1850-talet anlades en två kilometer lång stenhygge ut i Kalmarsund. Ett misslyckat hamnprojekt som blev ett paradis för fåglar.
GPS: Lat 56.587946 Long 16.412201

32 VICKLEBY
En idyllisk bygata som många tycker är nägot av det mest öländska som finns. Här finns även hantverkskolan Capellagården.
GPS: Lat 56.580336 Long 16.458721

33 NUNNEDALEN
Vandringssled ligger mellan Vickleby och Resmo. Ett exotiskt paradis med mängder av olika trädslag och ovanliga växter.
GPS: Lat 56.566387 Long 16.442070

34 RESMO GÅNGGRIFTER
Här finner man fyra av södra Sveriges få gånggrifter. Gånggrifterna är kollektivgravar från bondestenalern, ca 3000 år f. Kr. Vid utgrävningar i början av 1900-talet fann man rester av trettio människor.
GPS: Lat 56.540274 Long 16.447306

35 MÖCKELMOSEN
Fågellivet är rikt och man kan bland annat se tofsiva, rödspov och ängsöplärka. Urbudet av orkidéer är mycket stort, men även andra växter som sandlilja och myrsäv finns här.
GPS: Lat 56.534679 Long 16.496032

36 MÖCKELMOSEN
Fågellivet är rikt och man kan bland annat se tofsiva, rödspov och ängsöplärka. Urbudet av orkidéer är mycket stort, men även andra växter som sandlilja och myrsäv finns här.
GPS: Lat 56.534679 Long 16.496032

37 MÖCKELMOSEN
Fågellivet är rikt och man kan bland annat se tofsiva, rödspov och ängsöplärka. Urbudet av orkidéer är mycket stort, men även andra växter som sandlilja och myrsäv finns här.
GPS: Lat 56.534679 Long 16.496032

38 MÖCKELMOSEN
Fågellivet är rikt och man kan bland annat se tofsiva, rödspov och ängsöplärka. Urbudet av orkidéer är mycket stort, men även andra växter som sandlilja och myrsäv finns här.
GPS: Lat 56.534679 Long 16.496032

39 MÖCKELMOSEN
Fågellivet är rikt och man kan bland annat se tofsiva, rödspov och ängsöplärka. Urbudet av orkidéer är mycket stort, men även andra växter som sandlilja och myrsäv finns här.
GPS: Lat 56.534679 Long 16.496032

40 MÖCKELMOSEN
Fågellivet är rikt och man kan bland annat se tofsiva, rödspov och ängsöplärka. Urbudet av orkidéer är mycket stort, men även andra växter som sandlilja och myrsäv finns här.
GPS: Lat 56.534679 Long 16.496032

41 MÖCKELMOSEN
Fågellivet är rikt och man kan bland annat se tofsiva, rödspov och ängsöplärka. Urbudet av orkidéer är mycket stort, men även andra växter som sandlilja och myrsäv finns här.
GPS: Lat 56.534679 Long 16.496032


42 MÖCKELMOSEN
Fågellivet är rikt och man kan bland annat se tofsiva, rödspov och ängsöplärka. Urbudet av orkidéer är mycket stort, men även andra växter som sandlilja och myrsäv finns här.
GPS: Lat 56.534679 Long 16.496032

43 MÖCKELMOSEN
Fågellivet är rikt och man kan bland annat se tofsiva, rödspov och ängsöplärka. Urbudet av orkidéer är mycket stort, men även andra växter som sandlilja och myrsäv finns här.
GPS: Lat 56.534679 Long 16.496032

44 MÖCKELMOSEN
Fågellivet är rikt och man kan bland annat se tofsiva, rödspov och ängsöplärka. Urbudet av orkidéer är mycket stort, men även andra växter som sandlilja och myrsäv finns här.
GPS: Lat 56.534679 Long 16.496032

45 MÖCKELMOSEN
Fågellivet är rikt och man kan bland annat se tofsiva, rödspov och ängsöplärka. Urbudet av orkidéer är mycket stort, men även andra växter som sandlilja och myrsäv finns här.
GPS: Lat 56.534679 Long 16.496032

46 MÖCKELMOSEN
Fågellivet är rikt och man kan bland annat se tofsiva, rödspov och ängsöplärka. Urbudet av orkidéer är mycket stort, men även andra växter som sandlilja och myrsäv finns här.
GPS: Lat 56.534679 Long 16.496032



35 MÖCKELMOSEN
Fågellivet är rikt och man kan bland annat se tofsiva, rödspov och ängsöplärka. Urbudet av orkidéer är mycket stort, men även andra växter som sandlilja och myrsäv finns här.
GPS: Lat 56.534679 Long 16.496032

36 MÖCKELMOSEN
Fågellivet är rikt och man kan bland annat se tofsiva, rödspov och ängsöplärka. Urbudet av orkidéer är mycket stort, men även andra växter som sandlilja och myrsäv finns här.
GPS: Lat 56.534679 Long 16.496032

37 MÖCKELMOSEN
Fågellivet är rikt och man kan bland annat se tofsiva, rödspov och ängsöplärka. Urbudet av orkidéer är mycket stort, men även andra växter som sandlilja och myrsäv finns här.
GPS: Lat 56.534679 Long 16.496032