

## Rund um die Blitzenreuter Seenplatte



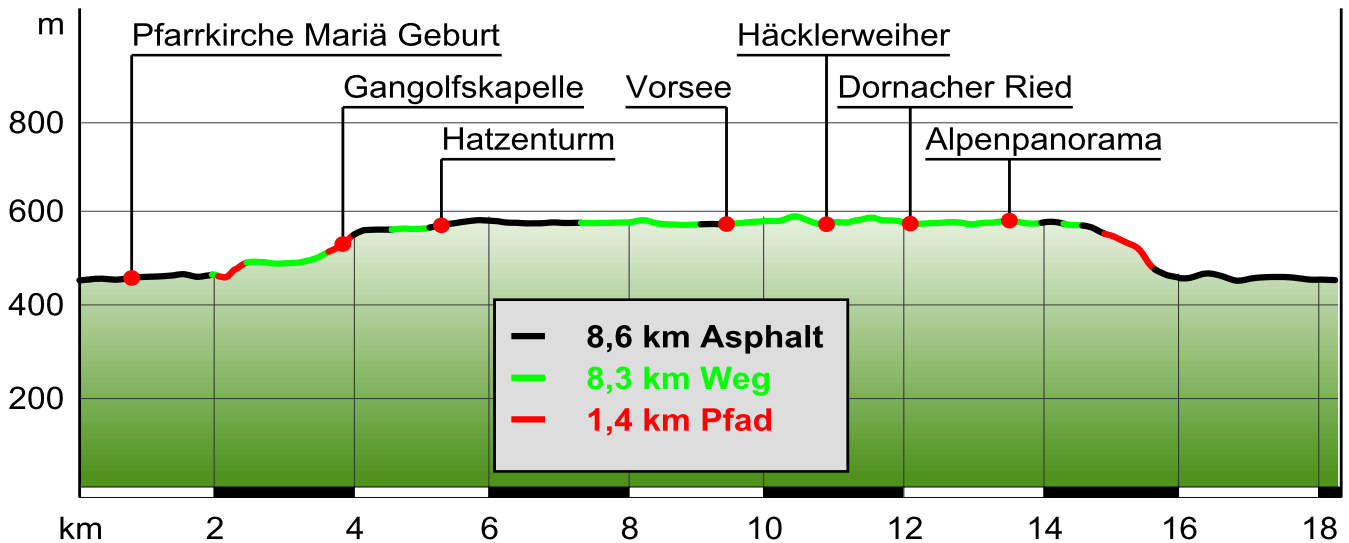
<b>Gütesiegel</b>	PREMIUM	<b>Länge</b>	18,3 km	<b>Schwierigkeit</b>	<b>mittel</b>
<b>Bewertungen</b>	★★★★★ (1)	<b>Höhenmeter</b>	▲ 170 m	<b>Kondition</b>	★★★★☆☆
<b>Erlebnis</b>	★★★★☆☆	<b>Dauer</b>	▼ 170 m	<b>Technik</b>	★★★★☆☆
<b>Landschaft</b>	★★★★★★		4:30 h		

<b>Empfohlene Jahreszeiten</b>	J	F	M	A	M	J	J	A	S	O	N	D
--------------------------------	---	---	---	---	---	---	---	---	---	---	---	---



Kartengrundlagen: ALPSTEIN Tourismus GmbH & Co.KG, Deutschland: Geoinformationen © Vermessungsverwaltungen der Bundesländer und BKG (www.bkg.bund.de), Österreich: © 1996-2012 NAVTEQ. All rights reserved., Italien: © 1994-2012 NAVTEQ. All rights reserved., Schweiz: Geodata © swisstopo (570402735)

## Rund um die Blitzenreuter Seenplatte



### Beschreibung

#### Kurzbeschreibung

Kultur und viel Natur prägen die Rundwanderung um die Blitzenreuter Seenplatte mit Vorsee, Buchsee und Häcklerweiher sowie dem Dornacher Ried.

#### Beschreibung

Der Ausgangspunkt

#### Mochenwangen

gehört zur Gemeinde

#### Wolpertswende

im Landkreis Ravensburg. Er liegt in 450 m Höhe im engen Schussental

, das hier in den natürlichen Schusstobel übergeht.

Sehenswert entlang der Wanderroute sind:

- die Pfarrkirche Mariä Geburt, 1903 im neuromanischen Stil erbaut; wird im Volksmund auch „Schussentaldom“ genannt
- die barocke Gangolfkapelle in Wolpertswende wurde 1705 in der Nähe des Gangolfsbrunnens errichtet. In ihr befindet sich das Bild der sog. „Brunnenprobe“, das ein Gottesurteil über die Ehefrau des Volksheiligen Gangolf darstellt. Dieser wird als Quellen- und Pferdeheiliger der Umgebung verehrt.
- die Pfarrkirche St. Gangolf ist eine fränkische Gründung aus dem 12. Jahrhundert; aufgrund ihrer zahlreichen Heiligenfiguren wird sie im Volksmund auch "Heiligenspeicher" genannt

- der Hatzenturm ist der Bergfried einer Burg aus dem 12. Jh.; im Frühmittelalter war diese Burgenform, die sog. Motte, üblich; insbesondere bei Föhnwetter bietet der Hatzenturm eine hervorragende Rundumsicht bis zu den Alpen (Öffnungszeiten: Samstag, Sonn- und Feiertage von 10-20 Uhr)

Landschaftlicher Höhepunkt der Wanderung ist die „Blitzenreuter Seenplatte“. Während der letzten Eiszeit („Würm“) bildeten sich im oberschwäbischen Hügelland Hochmoore und über 2000 Stillgewässer aus. Die Moore wurden zum großen Teil abgetorft und entwässert, die Seen zur Fischzucht verwendet. Seit den 60er Jahren des letzten Jahrhunderts führte die intensive Landwirtschaft zu einer überhöhten Nitratbelastung. Mit der Aufgabe der Streuwiesen für die Viehwirtschaft und der zunehmenden Verlandung der Seen veränderte sich auch der Charakter der Landschaft. 1989 wurde daher das „Aktionsprogramm zur Sanierung oberschwäbischer Seen“ begonnen, mit dessen Hilfe rund 70 Seen gerettet werden konnten. Schließlich sorgte das EU-LIFE-Projekt „Lebensraumoptimierung Blitzenreuter Seenplatte“ für die Anlegung von Themenwegen mit Informationstafeln über die abwechslungsreiche Jungmoränenlandschaft.

#### Startpunkt der Tour

Bahnstation Wolpertswende-Mochenwangen

#### Wegbeschreibung

Vom Bahnhofhaltepunkt aus überqueren wir die Gleise nach links in Richtung

#### Mochenwangen

und folgen dem mit dem roten Punkt markierten Wanderweg bis Wolpertswende. Gleich passieren wir die Schussen, die sich hier rechts in den immer enger werdenden Schusstobel

## Rund um die Blitzenreuter Seenplatte

zwängt. Rechts am „

Kapellenweg

“ liegt die

Alte Kirche

. Als

Loreto-Kapelle

erbaut, ist sie heute Kultur- und Begegnungsstätte. Die jetzige Pfarrkirche Mariä Geburt erreichen wir wenig später.

Am Sportplatz vorbei, wandern wir über Moosehren in den Mochenwanger Wald hinein. Der Pfad geht nach rechts in einen Forstweg über, den wir aber 500 m später nach links zum Waldrand hin wieder verlassen. Vor uns liegt Wolpertswende. Mit Blick auf die Gangolfskirche queren wir die Kreisstraße und steigen auf einem Wiesenweg hinauf zur **Gangolfskapelle** mit dem Brunnenhaus. Von der Anhöhe aus bietet sich eine weite Sicht auf das Schussental und mit etwas Glück bis zu den Alpen. Schließlich steigen wir hinauf zur Gangolfskirche und erreichen **Wolpertswende**.

Bei guter Fernsicht lohnt jetzt ein Abstecher zum 1 km entfernten **Hatzenturm**. Er liegt am Themenweg „Sonnenweg“, der auch mit dem blauen Kreuz markiert ist. Die anfänglich asphaltierte Segelbacher Straße geht bald in einen geschotterten Weg über, der geradlinig nach Hatzenturm zum Aussichtsturm führt. Im weiteren Verlauf des Sonnenweges informieren Tafeln über die Natur- und Landschaftspflege im Rahmen der Flurneuordnung in Wolpertswende. „Die Sonne im Spiegel der Zeit“ zeigt das Schema einer in der Nähe rekonstruierten keltischen Kalenderanlage. Kurz darauf wechselt endlich der Wegbelag vom Asphalt zu einem geschotterten und schließlich unbefestigten Weg.

Wir erreichen das Naturschutzgebiet Wegenried und wenig später den Ort Vorsee mit der Dominikus-Kapelle. Sie wurde 1755 aus Dankbarkeit für eine abgewendete Viehseuche errichtet. Mit Blick auf den Vorsee gehen wir durch den Weiler in Richtung zum Buchsee. Unterwegs stoßen wir auf dem „MACHmal“-Weg auf eine begehbare Sonnenuhr. Mit ihrer Hilfe kann die lokale Ortszeit bestimmt werden.

Der Häcklerweiher bietet nicht nur eine wunderschöne Rastgelegenheit. Er ist auch aufgrund seiner Lage an der B32 beliebter Badeseesee. Im Unterschied zu Vorsee, Schreckensee und Buchsee ist er kein Relikt der letzten Eiszeit, sondern als Fischweiher aufgestaut worden. Zum Nachdenken und Beobachten lädt der „DENKmal“-Weg am Ufer des Sees ein. Er begleitet uns über einen Bohlenweg zum Dornacher Ried.

„Holzlupen“ weisen hier auf die spezielle Moorflora hin.

Am Rand des Moores verläuft ein Trampelpfad zum Aussichtspunkt „Alpenpanorama“. Bei Föhnwetter können wir hier anhand der Panoramatafel die Alpengipfel von der Zugspitze bis zum Säntis verfolgen, bevor wir den Rückweg nach Mochenwangen antreten.

### Karte/Karten

Wanderkarte des Schwäbischen Albvereins: W35 - Weingarten Bad Saulgau, Maßstab 1:35 000 (2009), keine ISBN, zu beziehen über Schwäbischer Albverein e.V., Hauptgeschäftsstelle, Hospitalstr. 21B, 70174 Stuttgart.

### Anfahrt

Auf der B32 zum Häcklerweiher; hier beginnt die Rundwanderung bei Anfahrt mit dem PKW

### Parken

Parkplatz am Häcklerweiher

### Öffentliche Verkehrsmittel

Mit der Bodensee-Oberschwaben-Bahn (BOB, Friedrichshafen – Ravensburg) zum Bahnhof

Mochenwangen

### Weitere Infos / Links

Ausführliche Informationen zur

### Blitzenreuter Seenplatte

mit Beschreibungen der Themenwege:

[www.zwischenschussenundseen.de](http://www.zwischenschussenundseen.de)

### Rathaus Fronreute

Schwommengasse 2

88273 Fronreute

Tel.: 07502 954-0

Fax: 07502 954-33

[info@fronreute.de](mailto:info@fronreute.de)

[www.fronreute.de](http://www.fronreute.de)

## Rund um die Blitzenreuter Seenplatte

### Rathaus Wolpertswende

Kirchplatz 4  
88284 Wolpertswende  
Tel.: 07502 9403-0  
Fax: 07502 9403-26  
[gemeinde@wolpertswende.de](mailto:gemeinde@wolpertswende.de)  
[www.wolpertswende.de](http://www.wolpertswende.de)

### Zielpunkt der Tour


















Bahnstation Wolpertswende-Mochenwangen

### Eigenschaften

- |  |  |
|--|--|
|  aussichtsreich          |  geologische Highlights |
|  Rundtour                |  mit Einkehrmöglichkeit |
|  familiengerecht, Kinder |  kulturell / historisch |
|  botanische Highlights   |  |

### Interessante Punkte

-  Wasserbehälter
-  begehbare Sonnenuhr
-  Kelten-Kultstätte Mettis
-  Grillplatz
-  Sonnenweg
-  Gasthaus zum Platz  
Hauptstraße 37  
Mochenwangen  
 07502 3438
-  Kulturhaus "Alte Kirche"  
Fabrikstraße 1  
88284 Wolpertswende-Mochenwangen  
 07502-212 27
-  Schussenbrücke
-  Hatzenturm  
Hatzenturm 34  
Wolpertswende-Hatzenturm  
 07502-94 44 99
-  Besucherplattform
-  Alpenpanorama

-  Steinhausen
-  Bf Mochenwangen
-  Pfarrkirche Mariä Geburt  
  
88284 Wolpertswende-Mochenwangen
-  Moosehren
-  Gangolfskapelle  
  
Wolpertswende
-  Pfarrkirche St. Gangolf  
  
Wolpertswende
-  Aussichtspunkt
-  Wegenried
-  Information
-  Dominikuskapelle  
  
Wolpertswende
-  Vorsee
-  Panorama-Stuhl
-  Schreckensee
-  Buchsee
-  Info
-  Häcklerweiher
-  Dornacher Ried

### Autor und Quelle

<b>Autor</b>	Walter Biselli
<b>erstellt</b>	02.05.2011
<b>geändert</b>	30.09.2012
<b>Quelle</b>	Schwarzwaldverein Radolfzell

## Rund um die Blitzenreuter Seenplatte

<http://www.schwarzwaldverein-radolfzell.de>

Schwarzwaldverein



### Bilder



Mochenwangen, Kulturhaus „Alte Kirche“

Autor Walter Biselli

Quelle Schwarzwaldverein Radolfzell



Mochenwangen, Pfarrkirche „Mariä Geburt“

Autor Walter Biselli

Quelle Schwarzwaldverein Radolfzell



Wolpertswende, Gangolfskapelle mit Brunnenhaus

Autor Walter Biselli

Quelle Schwarzwaldverein Radolfzell



Wolpertswende, Pfarrkirche St. Gangolf

Autor Walter Biselli

Quelle Schwarzwaldverein Radolfzell



Wolpertswende, Pfarrkirche St. Gangolf

Autor Walter Biselli

Quelle Schwarzwaldverein Radolfzell

## Rund um die Blitzenreuter Seenplatte



Hatzenturm, Wolpertswende  
 Autor Walter Biselli  
 Quelle Schwarzwaldverein Radolfzell



Vorsee, Dominikuskapelle  
 Autor Walter Biselli  
 Quelle Schwarzwaldverein Radolfzell



Wegenried  
 Autor Walter Biselli  
 Quelle Schwarzwaldverein Radolfzell



Vorsee  
 Autor Walter Biselli  
 Quelle Schwarzwaldverein Radolfzell



Wegenried  
 Autor Walter Biselli  
 Quelle Schwarzwaldverein Radolfzell



Buchsee  
 Autor Walter Biselli  
 Quelle Schwarzwaldverein Radolfzell

## Rund um die Blitzenreuter Seenplatte



Häcklerweiher  
 Autor Walter Biselli  
 Quelle Schwarzwaldverein Radolfzell



Holzlupe  
 Autor Walter Biselli  
 Quelle Schwarzwaldverein Radolfzell



Häcklerweiher mit Alpenpanorama  
 Autor Walter Biselli  
 Quelle Schwarzwaldverein Radolfzell



Sonnentau  
 Autor Walter Biselli  
 Quelle Schwarzwaldverein Radolfzell



Dornacher Ried  
 Autor Walter Biselli  
 Quelle Schwarzwaldverein Radolfzell



Bohlenweg durch das Dornacher Ried  
 Autor Walter Biselli  
 Quelle Schwarzwaldverein Radolfzell

## Rund um die Blitzenreuter Seenplatte



Sehrohr  
 Autor Walter Biselli  
 Quelle Schwarzwaldverein Radolfzell



Blick zum Säntis  
 Autor Walter Biselli  
 Quelle Wandermagazin



Dornacher Ried  
 Autor Walter Biselli  
 Quelle Schwarzwaldverein Radolfzell



Blick hinunter ins Schussental mit Alpenpanorama  
 Autor Walter Biselli  
 Quelle Wandermagazin