

ส่วนที่ 1

ข้อมูลเพื่อการพัฒนา

1.1 สภาพทั่วไปและสถานการณ์การพัฒนาจังหวัดนราธิวาส

จังหวัด “นราธิวาส” เดิมชื่อ “มะนารอ” มีฐานะเป็นเพียงอำเภอหนึ่ง เรียกว่า อำเภอบางนรา ขึ้นกับเมืองสายบุรี เป็นหนึ่งในเจ็ดหัวเมืองภาคใต้ ต่อมาได้โอนไปขึ้นกับเมืองระแงะเป็นหนึ่งในเจ็ดหัวเมืองเช่นกัน โดยประวัติความเป็นมาของนราธิวาส มีความเชื่อมโยงกับเรื่องราวของเมืองปัตตานี เมืองสายบุรี และเมืองระแงะ และเมื่อ พ.ศ.2458 พระบาทสมเด็จพระมงกุฎเกล้าเจ้าอยู่หัวได้เสด็จประพาสมณฑลปักษ์ใต้ ทรงพระราชทานพระแสงราชศัสตราประจำเมืองและทรงดำริเห็นว่าบางนรา นั้น เป็นชื่อตำบลบ้านและควรที่จะมีชื่อเมืองไว้เป็นหลักฐานสืบไปจึงทรงพระกรุณาโปรดเกล้าโปรดกระหม่อมให้เปลี่ยนชื่อเมือง “บางนรา” เป็น “เมืองนราธิวาส” หมายถึง “ที่อยู่อันยิ่งใหญ่ของประชาชน” เมื่อวันที่ 10 มิถุนายน พ.ศ.2458 ต่อมาใน พ.ศ.2476 ได้มีการปรับปรุงระเบียบบริหารราชการส่วนภูมิภาคครั้งยิ่งใหญ่ และให้เปลี่ยนชื่อเมืองเป็นจังหวัดเมืองนราธิวาส จึงเปลี่ยนเป็น “จังหวัดนราธิวาส” จากนั้นเป็นต้นมา

1) ด้านทางกายภาพ

1.1) ที่ตั้งและอาณาเขต

จังหวัดนราธิวาส ตั้งอยู่บนฝั่งทะเลด้านตะวันออกของแหลมมลายูห่างจากกรุงเทพมหานคร โดยทางรถยนต์ประมาณ 1,149 กิโลเมตรและทางรถไฟประมาณ 1,116 กิโลเมตร สูดชายแดน ไทย-มาเลเซีย ที่สถานีรถไฟสุโงโกล

- **อาณาเขต** จังหวัดนราธิวาส มีอาณาเขตติดต่อกับประเทศเพื่อนบ้านและจังหวัดใกล้เคียง ดังนี้
 - ทิศเหนือ จดจังหวัดปัตตานีและอ่าวไทย
 - ทิศใต้ จดอ่าวไทยและประเทศมาเลเซีย
 - ทิศตะวันออก จดประเทศมาเลเซีย
 - ทิศตะวันตก จดจังหวัดยะลา

● **แนวเขตระหว่างประเทศ** มีชายแดนที่เชื่อมกับรัฐกลันตัน ประเทศมาเลเซียทั้งทางบกและทางน้ำมีเขตแดนติดต่อกันยาวประมาณ 178.60 กิโลเมตร มีพื้นที่ติดต่อกับประเทศมาเลเซีย รวม 3 ด้าน คือ

ชื่อด่านพรมแดน	เขตปกครองฝั่งไทย	เขตปกครองฝั่งมาเลเซีย
1. ด่านตากใบ (34 ไร่)	อ.ตากใบ	Tumpat (รัฐ Kelantan)
2. ด่านสุโงโกล-ลก (61 ไร่)	อ.สุโงโกล-ลก	RangtauPanjang (รัฐ Kelantan)
3. ด่านบูเก๊ะตา (49 ไร่)	อ.แว้ง	Bukit Bunga (รัฐ Kelantan)

ที่ตั้งและอาณาเขต



1.2) ลักษณะภูมิประเทศ

จังหวัดนครราชสีมา มีพื้นที่ 2,797,143 ไร่ มีพื้นที่ป่าและภูเขาประมาณ 2 ใน 3 ของพื้นที่ทั้งหมด มีภูเขาหนาแน่นแถบทิศตะวันตกเฉียงใต้จดเทือกเขาสันกาลาศีรี ซึ่งเป็นแนวกันพรหมแดนไทย-มาเลเซีย ลักษณะของพื้นที่มีความลาดเอียงจากทิศตะวันตกไปสู่ทิศตะวันออกพื้นที่ราบส่วนใหญ่อยู่บริเวณติดกับอ่าวไทย และที่ราบลุ่มบริเวณแม่น้ำ 4 สาย คือแม่น้ำสายบุรี แม่น้ำบางนรา แม่น้ำตาไก้ และแม่น้ำโก-ลก มีพื้นที่ป่าพรุ จำนวนประมาณ 361,860 ไร่

1.3) ภูมิอากาศ เป็นแบบมรสุมเขตร้อนแบ่งออกเป็น 2 ฤดู ได้แก่

1) ฤดูฝน แบ่งออกเป็น 2 ช่วง ระหว่างเดือนพฤษภาคมถึงเดือนตุลาคม อีกช่วงหนึ่ง คือ ระหว่างเดือนพฤศจิกายนถึงเดือนมกราคม มีปริมาณน้ำฝนเฉลี่ย 209.58 มิลลิเมตรต่อปี ทำให้จังหวัดนครราชสีมาไม่เคยประสบปัญหาหน้าแล้งโดยในปี 2559 มีปริมาณน้ำฝนเฉลี่ย 2,497.18 มิลลิเมตร ซึ่งมีปริมาณที่สูงกว่าปริมาณน้ำฝนเฉลี่ย 30 ปี (2,457.6 มิลลิเมตร.)

2) ฤดูร้อน อยู่ระหว่างเดือนกุมภาพันธ์ถึงเดือนเมษายน

1.4) ด้านโครงสร้างพื้นฐาน

1.4.1) สาธารณูปโภค

(1) ไฟฟ้า

ในปี 2558 จังหวัดนราธิวาส มีจำนวนผู้ใช้ไฟฟ้าทั้งหมด 178,079 ราย ผู้ใช้ไฟฟ้าส่วนใหญ่ คือ ภาคครัวเรือน รองลงมาคือ ภาคสถานธุรกิจและอุตสาหกรรม และสถานที่ราชการและสาธารณะ ตามลำดับปริมาณกระแสไฟฟ้าที่ใช้ในจังหวัดรวม 33.559 ล้านกิโลวัตต์ สามารถให้บริการไฟฟ้าครอบคลุม ทั้ง 13 อำเภอ

ตารางที่ 1 : ข้อมูลจำนวนผู้ใช้ไฟฟ้า และการจำหน่ายกระแสไฟฟ้า

จำแนกตามประเภทผู้ใช้ไฟเป็นรายอำเภอ ปี 2558

อำเภอ	จำนวน ผู้ใช้ไฟฟ้า (ราย)	การจำหน่ายกระแสไฟฟ้า (ล้านกิโลวัตต์) Electricity sales (Gwh.)				
		รวม	ที่อยู่อาศัย	สถานธุรกิจและ อุตสาหกรรม	สถานที่ราชการและ สาธารณะ	อื่นๆ
เมืองนราธิวาส	33,605	10.734	5.629	4.344	0.652	0.109
บาเจาะ	10,788	1.388	1.140	0.083	0.161	0.004
ยี่งอ	8,513	1.117	0.877	0.102	0.133	0.005
ตากใบ	16,161	2.644	2.002	0.378	0.249	0.015
ระแงะ	16,297	2.253	1.653	0.384	0.209	0.007
จะแนะ	9,517	0.891	0.737	0.077	0.073	0.004
เจาะไอร้อง	8,560	0.911	0.765	0.072	0.069	0.005
รือเสาะ	15,620	2.230	1.405	0.632	0.186	0.007
ศรีสาคร	8,728	1.022	0.813	0.078	0.121	0.010
สุไหงโก-ลก	21,528	6.530	4.180	1.906	0.368	0.076
สุไหงปาดี	11,664	1.633	1.339	0.127	0.162	0.005
สุคิริน	5,714	0.649	0.541	0.053	0.049	0.006
แว้ง	11,384	1.557	1.306	0.104	0.140	0.007
รวมทั้งจังหวัด	178,079	33.559	22.387	8.340	2.572	0.260

ที่มา : การไฟฟ้าส่วนภูมิภาค สาขานราธิวาส

(2) ประปา

จังหวัดนราธิวาสจำนวนผู้ใช้น้ำประปาของการประปาส่วนภูมิภาค จำนวน 29,642 คนครัวเรือน ใน 9 อำเภอส่วนอำเภอที่เหลืออีก 4 อำเภอ ใช้น้ำจากประปาหมู่บ้าน ประปาภูเขา บ่อน้ำตื้นและ บ่อน้ำบาดาลการให้บริการในพื้นที่ห่างไกล องค์การบริหารส่วนตำบลในพื้นที่ดำเนินการให้ความช่วยเหลือและ หมู่บ้านที่ไม่มีน้ำประปาใช้จำนวน 12 หมู่บ้าน ซึ่งสำนักงานส่งเสริมการปกครองท้องถิ่นจังหวัดนราธิวาส และ องค์การบริหารส่วนตำบลอยู่ระหว่างดำเนินการให้ความช่วยเหลือ

ตารางที่ 2 : สถิติการประปา จำแนกเป็นรายอำเภอ ปี 2559

อำเภอ	กำลังการผลิต (ลบ.ม.)	น้ำที่ผลิต (ลบ.ม.)	ปริมาณน้ำที่จำหน่ายแก่ผู้ใช้ (ลบ.ม.)	ปริมาณน้ำที่จ่ายเพื่อสาธารณประโยชน์และรั้วไหล (ลบ.ม.)	ปริมาณน้ำที่ใช้ในระบบ (ลบ.ม.)	ผู้ใช้น้ำ (ราย)
รวมยอด	2,200	12,752,270	7,448,754	4,957,609	345,907	29,642
เมืองนราธิวาส	1,050	6,873,516	4,031,301	2,605,485	200,730	14,485
ตากใบ	100	310,860	286,644	5,784	18,432	1,201
ยอดรวม	2,200	13,987,552	8,916,917	8,916,917	8,916,917	8,916,917
เมืองนราธิวาส	1,050	7,810,039	4,072,074	3,282,550	185,961	14,816
ตากใบ	100	372,600	324,000	15,000	33,600	1,344
บาเจาะ	ประปาหมู่บ้าน/ประปาภูเขา/บ่อน้ำตื้น					
ยี่งอ	ใช้ข้อมูลอำเภอเมือง		182,404	ใช้ข้อมูลอำเภอเมือง		764
ระแงะ	180	646,005	419,207	180,596	18,091	1,431
รือเสาะ	140	542,904	367,596	143,976	10,800	1,445
ศรีสาคร	30	239,004	185,136	61,140	4,272	659
แว้ง	รวมของอำเภอสุโหงโกลก					
สุคีริน	50	174,000	126,500	37,300	10,200	403
สุโหงโกลก	*650	4,200,000	3,240,000	858,000	102,000	9,763
สุโหงปาดี	ประปาหมู่บ้าน/ประปาภูเขา/บ่อน้ำตื้น					
จะแนะ	ประปาหมู่บ้าน/ประปาภูเขา/น้ำบาดาล					
เจาะไอร้อง	ประปาหมู่บ้าน/ประปาภูเขา/บ่อน้ำตื้น					

ที่มา : การประปาส่วนภูมิภาค สาขา นราธิวาส

(3) แหล่งน้ำ

แหล่งน้ำในพื้นที่จังหวัดนครราชสีมาส่วนใหญ่จะแหล่งน้ำจากบ่อบาดาลรวม 806 แห่ง โดยมีปริมาณน้ำที่เก็บได้ 926 ลูกบาศก์เมตร/ชั่วโมง อำเภอที่มีปริมาณน้ำที่กักเก็บไว้เพื่อใช้อุปโภคบริโภคมากที่สุดคือ อำเภอเมืองนครราชสีมา รือเสาะ และบาเจาะ ตามลำดับและอำเภอที่มีปริมาณน้ำที่กักเก็บไว้น้อยที่สุด คือ อำเภอสุคิริน และ อำเภอศรีสาคร ตามลำดับ

ตารางที่ 3 : แสดงจำนวนแหล่งน้ำ จำแนกตามประเภทแหล่งน้ำ เป็นรายอำเภอ

อำเภอ/กิ่งอำเภอ	ปี 2559								
	ประเภทแหล่งน้ำ								
	รวม	อ่างเก็บน้ำ			ฝายคอนกรีต	สระ,หนอง, บึง	คู,คลอง	บ่อบาดาล	บ่อน้ำตื้น
ใหญ่		กลาง	เล็ก						
รวมยอด	926	-	1	11	101	3	5	806	-
เมืองนครราชสีมา	106	-	1	1	1	1	2	100	-
ตากใบ	23	-	-	-	-	-	3	20	-
บาเจาะ	80	-	-	1	3	-	-	76	-
ยี่งอ	68	-	-	1	7	-	-	60	-
ระแงะ	106	-	-	2	9	-	-	95	-
รือเสาะ	152	-	-	2	15	-	-	135	-
ศรีสาคร	44	-	-	-	12	-	-	33	-
แว้ง	81	-	-	-	6	-	-	75	-
สุคิริน	34	-	-	2	27	-	-	7	-
สุโหงโกลก	45	-	-	-	1	-	-	44	-
สุโหงปาดี	70	-	-	1	8	2	-	60	-
จะแนะ	62	-	-	-	11	-	-	51	-
เจาะไอร้อง	55	-	-	1	4	-	-	50	-

ที่มา : โครงการชลประทานนครราชสีมา ณ กันยายน 2558 และ เว็บไซต์กรมทรัพยากรน้ำบาดาล

<http://app.dgr.go.th/newpasutara/xml/Krabi.files/> ข้อมูล ณ วันที่ 19 สิงหาคม 2559

(4) โทรศัพท์

ในปี 2559 มีจำนวนหมายเลขโทรศัพท์ 39,510 เลขหมาย ซึ่งลดลงจากปีที่ผ่านมา ที่มีผู้ใช้หมายเลขโทรศัพท์ จำนวน 42,644 หมายเลข คิดเป็นร้อยละ 7.34 ส่วนใหญ่เป็นหมายเลขของบริษัท ทีโอที จำกัด (มหาชน) จำนวน 36,630 หมายเลข รองลงมา คือ บริษัทสัมปทาน จำนวน 2,880 หมายเลข สำหรับเลขหมายโทรศัพท์ที่มีผู้เช่าซึ่งเป็นหมายเลขของบริษัท ทีโอที จำกัด (มหาชน) ส่วนใหญ่จะเป็นของ บ้านพัก โทรศัพท์สาธารณะ และธุรกิจตามลำดับ

ตารางที่ 4 : ข้อมูลการให้บริการหมายเลขโทรศัพท์ ปี 2554- 2559

หน่วย : หมายเลข

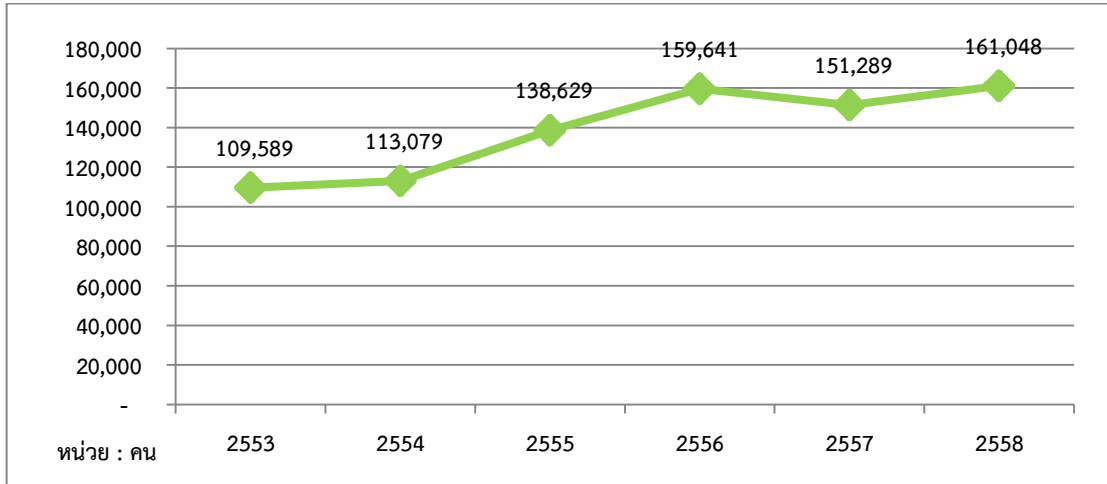
รายการ	2554	2555	2556	2557	2558	2559
เลขหมายโทรศัพท์ที่มี^{1/}	40,772	41,362	41,336	41,198	42,644	39,510
บริษัท ทีโอที จำกัด (มหาชน)	37,892	38,482	38,456	38,318	39,764	36,630
บริษัทสัมปทาน	2,880	2,880	2,880	2,880	2,880	2,880
เลขหมายโทรศัพท์ที่มีผู้เช่า	25,471	24,317	22,498	20,884	19,431	16,941
บริษัททีโอที จำกัด(มหาชน)	24,159	23,180	21,522	20,040	18,681	16,387
ธุรกิจ	2,281	2,244	2,251	2,250	2,246	2,112
บ้านพัก	16,171	14,646	13,030	11,656	10,331	9,406
ราชการ	3,118	3,701	3,574	3,551	3,522	3,129
บริษัท ทีโอที จำกัด (มหาชน)	321	321	321	321	321	316
โทรศัพท์สาธารณะ^{2/}	2,268	2,268	2,346	2,262	2,261	1,424
บริษัทสัมปทาน	1,312	1,137	976	844	750	554

ที่มา : บริษัท ทีโอที จำกัด (มหาชน)

^{1/} ประกอบด้วยเลขหมายโทรศัพท์ประจำที่ และสาธารณะ^{2/} แสดงข้อมูลเฉพาะที่บริษัท ทีโอที จำกัด (มหาชน) ดำเนินการเอง ไม่รวมที่บริษัท ทีโอที จำกัด (มหาชน) เช่าตู้/เครื่อง และให้สิทธิแก่ กสท.**(5) การใช้อินเทอร์เน็ต**

จังหวัดนราธิวาส มีผู้ใช้งานอินเทอร์เน็ตในปี 2558 จำนวน 161,048 คน เพิ่มขึ้นจากปีที่ผ่านมา ที่มีผู้ใช้อินเทอร์เน็ต จำนวน 151,289 คน คิดเป็นร้อยละ 6.45 โดยในแต่ละปีมีผู้ใช้งานอินเทอร์เน็ตเพิ่มขึ้นในทุกปี ซึ่งจังหวัดนราธิวาสมีผู้ใช้งานอินเทอร์เน็ตสูงเป็นอันดับที่ 2 รองจากจังหวัดสงขลา ในกลุ่มจังหวัดภาคใต้ชายแดน

แผนภูมิแสดงข้อมูลผู้ใช้งานอินเทอร์เน็ต ตั้งแต่ปี 2553 - 2558



ที่มา : สำนักงานสถิติแห่งชาติ

1.4.2) การคมนาคมขนส่ง

จังหวัดนราธิวาสมีศักยภาพด้านการขนส่งทั้งทางบก ทางเรือ และทางอากาศ ซึ่งสามารถรองรับการพัฒนาพื้นที่เขตเศรษฐกิจจังหวัดนราธิวาส ดังรายละเอียดต่อไปนี้

(1) ทางบก

(1.1) เส้นทางถนน จังหวัดนราธิวาสเป็นโครงข่ายการจราจรในภูมิภาคตามทางหลวงหมายเลข AH18 (ปัตตานี-นราธิวาส) เชื่อมต่อทางหลวงหมายเลข AH2 เข้าสู่กรุงเทพมหานคร เชื่อมระเบียงทางทิศเหนือ ทิศตะวันออก และทิศตะวันตก

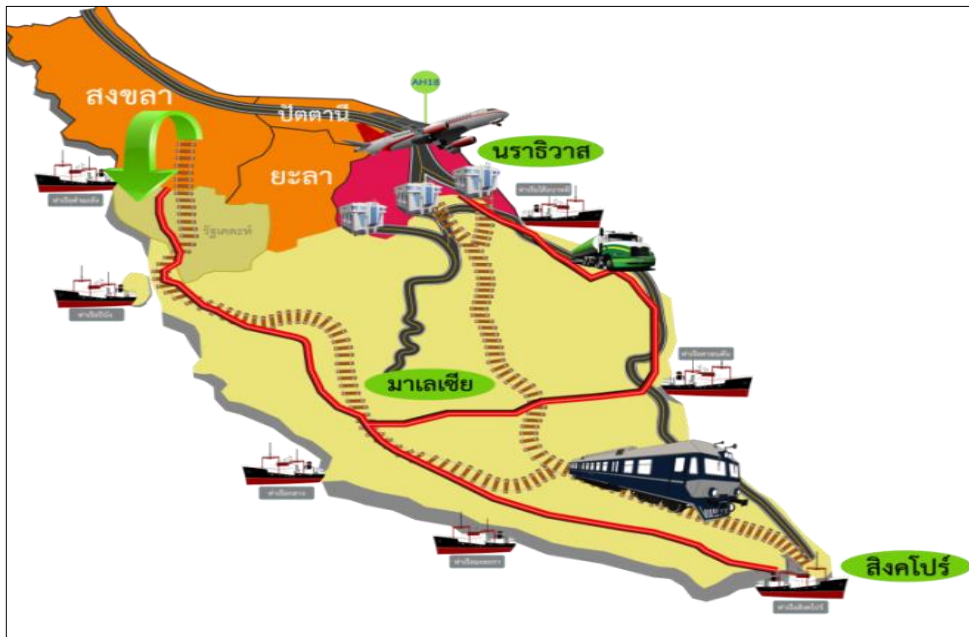
นอกจากนี้ยังสามารถเชื่อมโยงอีกเส้นทางหนึ่งซึ่งเชื่อมกับประเทศมาเลเซียทางด้านชายแดน 3 ด้าน คือ ด้านศุลกากรสุโขทัย-ลก ด้านศุลกากรตากใบ และด้านศุลกากรบูเก๊ะตา ผ่านทางทิศตะวันออกของประเทศมาเลเซีย สู่ประเทศสิงคโปร์เมืองโกตาบารู ประเทศมาเลเซีย ใช้เส้นทางหลวงหมายเลข 4057 เชื่อมกับหมายเลขทางหลวงที่ 3 รัฐกลันตันรัฐตรังกานู รัฐปาหัง และรัฐยะโฮร์ประเทศมาเลเซีย ซึ่งเป็นเส้นทางที่ผ่านท่าเรือโต๊ะบาหลี่ ท่าเรือคอนตันเป็นท่าเรือที่ใหญ่ที่สุดในประเทศมาเลเซีย และเป็นเส้นทางที่เชื่อมต่อไปยังประเทศสิงคโปร์

รูปภาพแสดงเส้นทางถนนเชื่อมโยงถนนในภูมิภาคและต่างประเทศทางตอนเหนือของจังหวัดนราธิวาส



(1.2) ทางราง

รูปภาพแสดงโครงข่ายเส้นทางรถไฟสายใต้



ระบบรางในประเทศ : ปัจจุบันจังหวัดนราธิวาสมีโครงข่ายเส้นทางรถไฟสายใต้ จากกรุงเทพฯ มายังชุมทางหาดใหญ่ – ปาดังเบซาร์ – บัตเตอร์เวอร์ธ (มาเลเซีย) – สิงคโปร์และชุมทางหาดใหญ่ – สุโงโกล (จังหวัดนราธิวาส) ซึ่งเป็นเส้นทางที่ผ่านเข้าตอนกลางของพื้นที่จังหวัดนราธิวาสในลักษณะแบ่งพื้นที่ ชายฝั่งทะเลด้านตะวันออกกับพื้นที่ภูเขาด้านตะวันตกจากกันโดยทางรถไฟตัดผ่านอำเภอหรือเสาะ อำเภอรอแยะ อำเภอสุโงปาตีและสิ้นสุดที่อำเภอสุโงโกล ติดเขตแดนประเทศประเทศมาเลเซียภายในจังหวัดนราธิวาส มีจำนวนสถานีรถไฟทั้งสิ้น จำนวน 11 แห่ง สถานีที่สำคัญคือสถานีสุโงโกล และสถานีรถไฟตันหยงมัส เพราะมีปริมาณผู้โดยสารและสินค้าขึ้นลงมากที่สุด จำนวนขบวนรถไฟที่แล่นผ่านจังหวัดนราธิวาสมี 14 ขบวน ในแต่ละวัน โดยมีสถิติจำนวนผู้โดยสารและสินค้าที่สถานีรถไฟสุโงโกล ในรอบ 5 ปี ดังนี้

ตารางที่ 5 : สถิติจำนวนผู้โดยสารและสินค้าที่สถานีรถไฟสุโงโกล ปี 2555– 2559

ปี	จำนวนสินค้า (กก.)	จำนวนผู้โดยสาร (คน)	อัตรา (%)	
			สินค้า	ผู้โดยสาร
2555	767,482	440,753	21.02	-
2556	738,000	444,444	-3.84	0.84
2557	593,188	460,736	19.62	3.67
2558	683,704	487,492	15.26	5.81
2559	374,843	446,056	-45.17	-8.50

ที่มา : สถานีรถไฟสุโงโกล

จะเห็นว่า แม้จะมีสถานการณ์ความไม่สงบในพื้นที่จังหวัดนราธิวาสอย่างต่อเนื่อง แต่การขนส่งทางรางและการเดินทางของประชาชน ยังมีความนิยมที่จะใช้ระบบรางในการขนส่งและเดินทาง ทั้งนี้ เนื่องมาจากค่าใช้จ่ายน้อยกว่าการใช้บริการขนส่งทางบกและทางอากาศแต่ในปี 2559 การขนส่งสินค้าและผู้โดยสารโดยระบบรางมีจำนวนลดลง โดยจำนวนสินค้าที่ขนส่งผ่านทางระบบราง เท่ากับ 374,843 กิโลกรัม

ลดลงจากปี 2558 ร้อยละ -45.17 ที่มีจำนวนสินค้า 683,704 กิโลกรัม และผู้โดยสารจำนวน 446,056 คน มีอัตราการลดลงร้อยละ -8.50 (ปี 2558 ผู้โดยสารจำนวน 487,492 คน)

ระบบรางระหว่างประเทศ : เดิมประเทศไทยและประเทศมาเลเซียได้ทำสัญญาการเดินทางร่วม ระหว่างการรถไฟแห่งประเทศไทย - การรถไฟสหพันธ์มาเลเซีย เมื่อวันที่ 20 พฤษภาคม 2497 ให้สถานีรถไฟปางดงเบซาร์รัฐเปอร์ลิส ประเทศมาเลเซีย และสถานีรถไฟสุโงโกลก ประเทศไทย เป็นสถานีร่วม โดยประเทศมาเลเซียดูแลสถานีรถไฟปางดงเบซาร์สำหรับประเทศไทยดูแลสถานีรถไฟสุโงโกลก ซึ่งปัจจุบันสัญญาการเดินทางร่วมดังกล่าวยังไม่ได้ถูกยกเลิก

เส้นทางรถไฟเดิมจากสถานีรถไฟสุโงโกลก (จังหวัดนราธิวาส) ถึงสถานีรถไฟปาเสมัส (รัฐกลันตัน) เคยเป็นเส้นทางรถไฟหลักที่มีการใช้บริการขนส่งมวลชนและขนส่งสินค้าทางรถไฟมาในอดีตและหยุดให้บริการมากกว่า 20 ปี อันเนื่องมาจากปัญหาการค้ำข้าวสาร น้ำตาลทราย ยาเสพติด และแรงงานที่เข้าไปทำงานในประเทศมาเลเซีย แต่เป็นข้อสังเกตว่าการเดินทางระหว่างสถานีร่วมของรถไฟปางดงเบซาร์ยังคงดำเนินการมาอย่างต่อเนื่อง และมีมูลค่าการค้าชายแดนผ่านทางระบบรางปีละกว่า 200,000 ล้านบาท ซึ่งฝ่ายมาเลเซียจะเป็นฝ่ายได้ประโยชน์เนื่องจากสินค้าร้อยละ 80 เป็นยางพาราได้ส่งออกไปที่ท่าเรือปัตเตอร์เวิร์ธ และรัฐเปอร์ลิส เป็นรัฐพรรครัฐบาล ปัญหาเรื่องการขนส่งของหนีภาษี ซึ่งในอดีตพบทั้งที่สถานีปางดงเบซาร์และสถานีสุโงโกลก แต่มาเลเซียยกเลิกสถานีสุโงโกลก เพียงสถานีเดียว เนื่องจากรัฐกลันตันเป็นพรรคของรัฐฝ่ายค้าน อีกทั้งเส้นทางรถไฟดังกล่าวยังคงมีสภาพใช้งานได้ สมัย นายวันมูหะมัดนอร์ มะทา เป็นรัฐมนตรีว่าการกระทรวงคมนาคม ได้มีการทดลองวิ่งระหว่างสุโงโกลก ถึง สถานีปาเสมัส ยังคงใช้งานได้เพียงแต่อาจจะต้องปรับปรุงเพิ่มเติมให้แข็งแรง ซึ่งปัจจุบันมาเลเซียและสิงคโปร์มีขบวนรถเดินทางจากสถานีรถไฟปาเสมัสไปยังสิงคโปร์

การรื้อฟื้นเส้นทางรถไฟเดิมจากสถานีรถไฟสุโงโกลก (จังหวัดนราธิวาส) ถึงสถานีรถไฟปาเสมัสรัฐกลันตัน ประเทศมาเลเซีย จะสามารถเชื่อมโยงไปถึงสถานีชุมปัตรัฐกลันตัน สู่อะฮ์ลิยะฮ์ ประเทศมาเลเซีย และเชื่อมต่อไปยังประเทศสิงคโปร์ได้ เป็นการเพิ่มความสะดวกและเชื่อมโยงโครงข่ายในการเดินทางและการขนส่งสินค้าเนื่องจากเป็นเส้นทางเชื่อมเศรษฐกิจที่เข้มแข็งที่สุดในการขนส่งสินค้า ไทย-มาเลเซีย - สิงคโปร์ (พื้นที่เศรษฐกิจตอนใต้) อีกทั้ง รัฐตรังกานูเป็นแหล่งค้าผ้าที่มีชื่อเสียง เป็นที่ชื่นชอบของนักท่องเที่ยวชาวตะวันตก ดังนั้น จึงน่าจะเป็นประโยชน์ด้านการท่องเที่ยวของทั้ง 2 ประเทศ

(1.3) สะพาน

(1.3.1) สะพานข้ามแม่น้ำโก-ลก ที่สุโงโกลก ถึงเมืองรันเตาปันยัง ประเทศมาเลเซีย : สะพานข้ามแม่น้ำโก-ลก เชื่อมอำเภอสุโงโกลกกับเมืองรันเตาปันยัง รัฐกลันตันของมาเลเซีย มีการใช้งานมาหลายสิบปีเป็นช่องทางหลักของประชาชนในสามจังหวัดชายแดนภาคใต้ไปเยี่ยมญาติและทำงานในประเทศมาเลเซียรวมทั้งยังเป็นช่องทางรถท่องเที่ยวและรถขนส่งหลักที่มีการใช้งานมากขึ้น แต่ปัจจุบันการคมนาคมขนส่งบริเวณสะพานข้ามแม่น้ำโก-ลก ค่อนข้างแออัด ทำให้การเดินทางและการขนส่งช่วงบริเวณสะพานใช้เวลาค่อนข้างนาน

(1.3.2) สะพานมิตรภาพ (สะพานบูกีตะ): เป็นสะพานข้ามแม่น้ำโก-ลกแห่งที่ 2 เชื่อมระหว่างบ้านบูกีตะ ต.โละจูด อ.แว้ง จ.นราธิวาส กับบ้านบูกิตบุหงา รัฐกลันตัน ประเทศมาเลเซีย เป็นสะพานคอนกรีต 2 ช่องจราจร ยาว 120 เมตร กว้าง 16.9 เมตร

(2) ทางอากาศ

จังหวัดนราธิวาสมีท่าอากาศยาน 1 แห่ง ตั้งอยู่ที่บ้านทอน ตำบลโคกเคียน อำเภอเมืองนราธิวาส ห่างจากตัวจังหวัดไปทางเหนือประมาณ 14 กิโลเมตร มีเที่ยวบินในประเทศจากกรุงเทพฯ ถึงนราธิวาส ทุกวัน วันละ 2 เที่ยวบิน (ไป-กลับ) คือ สายการบินไทยแอร์เอเชีย (180 ที่นั่ง) และสายการบินไทยสมายล์ ให้บริการระหว่าง นราธิวาส - กรุงเทพฯ - นราธิวาส ในแต่ละสัปดาห์มีเที่ยวบินนราธิวาส มีผู้โดยสารใช้บริการมากกว่า 240,000 คน

มีอัตราเพิ่มขึ้นอย่างก้าวกระโดดในปี 2558 เนื่องจากมีสายการบินให้บริการเพิ่มขึ้นจากเดิม 1 สายการบิน และในปี 2559 มีสายการบินเพิ่มขึ้นเป็น 3 สายการบินและยังมีผู้แสวงบุญไปประกอบพิธีฮัจญ์และพิธีฮัจญ์ปีละหลายพันคน ทำอากาศยานนราธิวาสมีขีดความสามารถในการอำนวยความสะดวก สามารถรองรับผู้โดยสารใน ชั่วโมงเร่งด่วนทั้งเช้าและออกได้จำนวน 316 คน และรองรับอากาศยานในชั่วโมงเร่งด่วน ได้ 7 ลำ คือ เครื่องบินพาณิชย์แบบ A 300-600 (1 ลำ), เครื่องบินแบบ Boeing 737-400 (2 ลำ) เครื่องบินขนาด ATR 70-100 (2 ลำ) และเฮลิคอปเตอร์แบบ 212/UH-IN (2 ลำ) มีรถบริการหรือรถลีมูซีนจากทำอากาศยานนราธิวาส-ตัวเมืองนราธิวาส-ขนส่งนราธิวาส-อำเภอตากใบ-อำเภอสุไหงปาตี และอำเภอสุไหงโก-ลก ปัจจุบันมีผู้โดยสารเฉลี่ยเดือนละ 17,610 คน

ตารางที่ 6 : แสดงปริมาณผู้โดยสาร ณ ทำอากาศยานนราธิวาส

ปี	2555	2556	2557	2558	2559	2560 (ม.ค. - ก.ค.)
ปริมาณผู้โดยสารสนามบิน (คน)	105,182	111,891	117,951	163,974	241,721	123,275
อัตราการเปลี่ยนแปลง (ร้อยละ)	-9.69	6.38	5.41	39.02	47.41	-49.00

ที่มา : ทำอากาศยานนราธิวาส (สายการบินไทยสมายล์ เริ่มเปิดให้บริการเมื่อเดือนเมษายน 2558)

(3) ทางน้ำ

(3.1) **ท่าเทียบเรือประมงนราธิวาส** : ปัจจุบันจังหวัดนราธิวาสได้ปรับเปลี่ยนท่าเทียบเรือประมงเป็นท่าเทียบเรือเชิงพาณิชย์ สำหรับการขนส่งสินค้าภายในประเทศ โดยการขนส่งสินค้าจำพวกไม้แปรรูป และยางพารา จากจังหวัดนราธิวาสไปจำหน่ายทั่วประเทศ รวมทั้งเป็นตัวแทนจำหน่ายโดยรับซื้อสินค้าจำพวกข้าวและน้ำตาลจากส่วนกลาง เพื่อจำหน่ายในพื้นที่หรือส่งต่อไปยังประเทศเพื่อนบ้าน เนื่องจากการขนส่งทางน้ำมีต้นทุนค่าขนส่งต่อหน่วยต่ำที่สุด และแม่น้ำบางนราที่มีความลึกเพียง 5 เมตร จึงไม่สามารถรองรับเรือที่มีขนาดใหญ่เกิน 500 ตันกรอสได้

(3.2) **แพขนานยนต์** : อยู่ที่บ้านตาบา ตำบลเจ๊ะเห อยู่ห่างจากตัวอำเภอตากใบเพียง 3 กิโลเมตร การติดต่อระหว่างประเทศไทยกับเมืองตุ้มปัฐร์รัฐกลันตัน ประเทศมาเลเซีย มีความสะดวกระยะทางเพียง 22 กิโลเมตร การสัญจรของประชาชนทั้งสองประเทศจะใช้แพขนานยนต์เป็นพาหนะในการขนส่งข้ามพาก ซึ่งประเทศไทยมีแพขนานยนต์ จำนวน 1 ลำ อยู่ภายใต้ความดูแลขององค์การบริหารส่วนจังหวัดนราธิวาสได้เปิดให้บริการตั้งแต่ปี 2544 ทุกวันระหว่างเวลา 06.00 -18.00 น.ปัจจุบันแพขนานยนต์มีสภาพเก่าและทรุดโทรมเกิดการชำรุดเสียหาย จำเป็นต้องหยุดให้บริการเพื่อซ่อมแซมบ่อยครั้ง ทำให้ไม่สามารถให้บริการประชาชนได้อย่างต่อเนื่องหากเปรียบเทียบมูลค่าการค้าที่เกิดจากการขนผ่านแพขนานยนต์ อาจจะมีมูลค่าน้อยกว่าการขนส่งทางถนนหรือทางอากาศ แต่สิ่งที่ได้มากกว่ามูลค่าการค้า คือ การให้บริการทางแพขนานยนต์เป็นการให้บริการในการสัญจรของประชาชนในพื้นที่ ให้ได้รับความสะดวกในการไปมาหาสู่ระหว่างไทย-มาเลเซีย

2) ด้านเศรษฐกิจ

2.1) ผลิตภัณฑ์มวลรวมจังหวัดนราธิวาส

2.1.1) ภาพรวม : มูลค่าผลิตภัณฑ์มวลรวมจังหวัดนราธิวาส (GPP) ลดลงอย่างต่อเนื่องตั้งแต่ปี 2555 สาเหตุหลักมาจากการชะลอตัวของการผลิตภาคเกษตร โดยในปี 2558 มีมูลค่าเท่ากับ 37,678 ล้านบาท คิดเป็นร้อยละ 3.14 ของผลิตภัณฑ์มวลรวมภาคใต้ ลดลงจากปี 2556 ที่มีมูลค่า 37,982 ล้านบาท หรือลดลงร้อยละ -2.03 ผลิตภัณฑ์มวลรวมของจังหวัดนราธิวาส มีมูลค่าเป็นลำดับที่ 4 ของกลุ่มจังหวัดภาคใต้ชายแดน รองจากจังหวัดสงขลา จังหวัดปัตตานี และจังหวัดยะลา

ตารางที่ 7 : ผลิตภัณฑ์มวลรวมจังหวัดนราธิวาสและสัดส่วน ณ ราคาประจำปี พ.ศ.2553 - 2558

หน่วย : ล้านบาท

สาขา	ปี					
	2553	2554	2555	2556	2557	2558
ภาคเกษตร	27,630	31,656	17,896	16,386	13,684	11,672
เกษตรกรรม การล่าสัตว์และการป่าไม้	26,403	30,527	16,947	15,440	12,784	10,782
การประมง	1,227	1,129	949	945	900	890
ภาคนอกเกษตร	24,834	27,983	25,548	24,750	24,298	26,006
การทำเหมืองแร่และเหมืองหิน	155	169	160	163	179	185
อุตสาหกรรม	2,791	3,435	2,428	2,389	2,302	1,659
การไฟฟ้า แก๊สและการประปา	378	397	429	471	499	488
การก่อสร้าง	2,094	1,954	1,683	1,710	1,628	2,022
การขายส่งการขายปลีก การซ่อมแซมยานยนต์ จักรยานยนต์ของใช้ส่วนบุคคล และของใช้ในครัวเรือน	6,111	6,641	4,202	3,636	3,437	3,525
โรงแรมและภัตตาคาร	188	217	191	193	144	227
การขนส่ง สถานที่เก็บสินค้า และการคมนาคม	993	945	979	896	938	1,036
ตัวกลางทางการเงิน	1,062	1,153	1,255	1,317	1,447	1,704
บริการด้านอสังหาริมทรัพย์การให้เช่าและบริการทางธุรกิจ	1,442	1,303	1,634	2,042	1,703	1,756
การบริหารราชการแผ่นดินและการป้องกันประเทศรวมทั้งการประกันสังคมภาคบังคับ	3,969	4,589	4,653	3,674	2,450	4,128
การศึกษา	4,309	5,774	6,365	6,609	7,847	7,316
การบริการด้านสุขภาพและสังคม	808	840	934	967	1,021	1,232
การให้บริการชุมชนสังคม และบริการส่วนบุคคลอื่นๆ	471	522	581	633	639	674
ลูกจ้างในครัวเรือนส่วนบุคคล	64	43	55	50	66	54

สาขา	ปี					
	2553	2554	2555	2556	2557	2558
ผลิตภัณฑ์มวลรวมจังหวัด	52,464	59,639	43,444	41,136	37,982	37,678
ผลิตภัณฑ์มวลรวมจังหวัดต่อคน (บาท)	78,349	88,626	64,226	60,527	55,601	54,922
ประชากร (1,000 คน)	670	673	676	680	683	686

หมายเหตุ : p = ตัวเลขเบื้องต้น

Note : p = Preliminary based on annual figure

ที่มา : สำนักงานคณะกรรมการพัฒนาเศรษฐกิจและสังคมแห่งชาติ

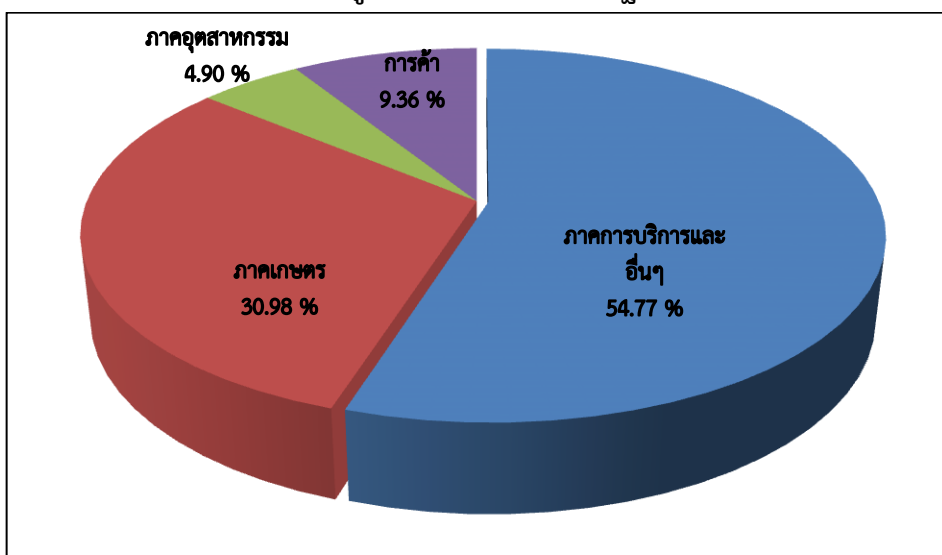
ตารางที่ 8 : ตารางแสดงข้อมูลและลำดับผลิตภัณฑ์มวลรวมจังหวัดในกลุ่มจังหวัดภาคใต้ชายแดน

ที่	จังหวัด	ผลิตภัณฑ์มวลรวมจังหวัด (ล้านบาท)	
		ปี 2558	ปี 2559
1	สงขลา	226,333	234,911
2	ปัตตานี	44,572	45,801
3	ยะลา	38,682	39,898
4	นราธิวาส	37,982	37,678
5	สตูล	30,974	31,335

ที่มา : สำนักงานคณะกรรมการพัฒนาเศรษฐกิจและสังคมแห่งชาติ

2.1.2) โครงสร้างเศรษฐกิจหลักยังคงพึ่งพาภาคการเกษตร มีแนวโน้มลดลงอย่างต่อเนื่องจากปี 2555 ภาคการเกษตรมีสัดส่วนร้อยละ 52 ของผลิตภัณฑ์มวลรวม ลดลงอย่างต่อเนื่องเหลือเพียงร้อยละ 30.98 ในปี 2558 เนื่องจากราคาสินค้าเกษตรหลักโดยเฉพาะยางพาราและปาล์มน้ำมันที่ปรับตัวลดลง อีกทั้งภาคอุตสาหกรรม ภาคการค้า และภาคการบริการและอื่นๆ ก็มีการปรับตัวลดลงจากปี 2557 โดยภาคอุตสาหกรรมเหลือเพียงร้อยละ 4.90 ภาคการค้า เหลือเพียง ร้อยละ 9.36 และภาคการบริการและอื่นๆ เหลือเพียงร้อยละ 54.77 ซึ่งอาจเกิดจากความไม่ไว้วางใจในสถานการณ์ความไม่สงบของพื้นที่

แผนภูมิแสดงโครงสร้างเศรษฐกิจ



ที่มา : สำนักงานคณะกรรมการพัฒนาเศรษฐกิจและสังคมแห่งชาติ

2.1.3) ผลิตรภัณฑ์มวลรวมจังหวัดต่อคน มีแนวโน้มลดลง โดยในปี 2558 จังหวัดนราธิวาสมีมูลค่าผลิตรภัณฑ์มวลรวมเฉลี่ยต่อคนที่ 54,922 บาท ซึ่งต่ำกว่าระดับภาคที่ 124,689 บาท คิดเป็นร้อยละ 1.24 คิดเป็นลำดับสุดท้ายของภาคใต้ และลำดับที่ 73 ของประเทศ ลดลงจากปี 2557 ที่มีมูลค่า 55,601 บาท โดยมูลค่าดังกล่าวเริ่มลดลงตั้งแต่ปี 2555 เป็นต้นมา สาเหตุส่วนหนึ่งเกิดจากรายได้ที่ลดลงจากราคาสินค้าเกษตรที่ปรับตัวลดลง

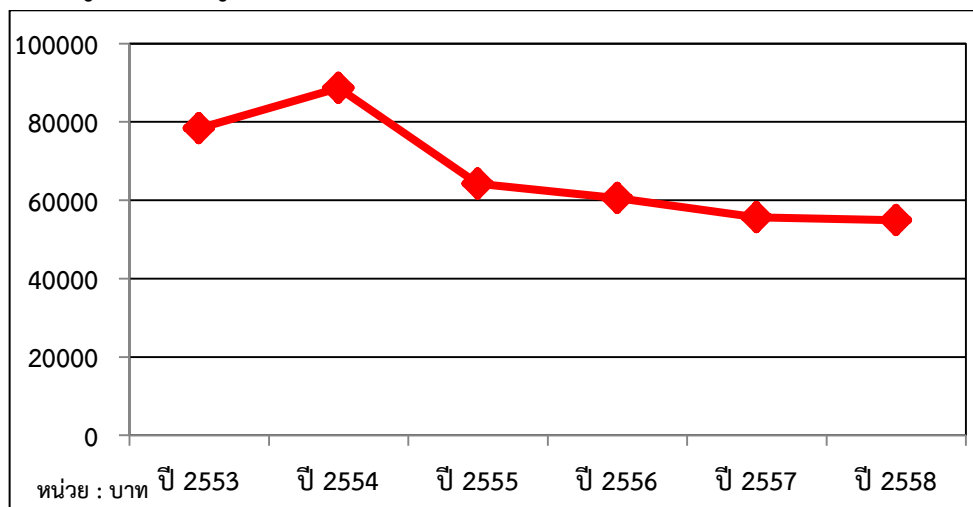
ตารางที่ 9 : ตารางแสดงข้อมูลและลำดับผลิตรภัณฑ์มวลรวมจังหวัดต่อคน

จังหวัด	ผลิตรภัณฑ์มวลรวม จังหวัดต่อคน	จังหวัด	ผลิตรภัณฑ์มวลรวม จังหวัดต่อคน
1. ระยอง	982,500	40. ระยอง	91,452
2. กรุงเทพมหานคร	513,397	41. สุพรรณบุรี	90,458
3. ชลบุรี	491,971	42. ยะลา	89,875
4. พระนครศรีอยุธยา	475,795	43. ตาก	88,680
5. ฉะเชิงเทรา	399,194	44. อ่างทอง	87,290
6. สมุทรสาคร	364,354	45. ลำปาง	84,151
7. ปราจีนบุรี	345,795	46. อุตรธานี	82,952
8. สมุทรปราการ	339,975	47. เชียงราย	81,835
9. ภูเก็ต	306,779	48. ชัยนาท	81,072
10. นครปฐม	288,820	49. พะเยา	80,802
11. สระบุรี	284,180	50. หนองคาย	78,558
12. ปทุมธานี	236,145	51. อุทัยธานี	78,095
13. จันทบุรี	218,411	52. เลย	77,485
14. กระบี่	217,685	53. ปัตตานี	73,338
15. ราชบุรี	204,753	54. อุดรดิตถ์	71,365
16. นนทบุรี	193,426	55. พิจิตร	68,922
17. สุราษฎร์ธานี	183,584	56. นครพนม	66,799
18. พังงา	177,350	57. อุบลราชธานี	65,489
19. ประจวบคีรีขันธ์	171,357	58. น่าน	64,305
20. สงขลา	153,505	59. มุกดาหาร	61,630
21. ชุมพร	151,835	60. แพร่	61,013
22. ตรารด	148,446	61. สระแก้ว	60,573
23. ลำพูน	142,771	62. พัทลุง	60,497
24. ลพบุรี	129,962	63. บึงกาฬ	60,457
25. เชียงใหม่	126,976	64. สุโขทัย	59,921
26. เพชรบุรี	123,800	65. บุรีรัมย์	58,554
27. กำแพงเพชร	123,428	66. สกลนคร	57,559

จังหวัด	ผลิตภัณฑ์มวลรวม จังหวัดต่อคน	จังหวัด	ผลิตภัณฑ์มวลรวม จังหวัดต่อคน
28. สตูล	112,051	67. มหาสารคราม	57,069
29. สิงห์บุรี	111,856	68. แม่ฮ่องสอน	56,862
30. ขอนแก่น	107,607	69. สุรินทร์	56,159
31. สมุทรสงคราม	106,513	70. ศรีสะเกษ	56,137
32. กาญจนบุรี	106,303	71. ร้อยเอ็ด	55,982
33. นครราชสีมา	106,000	72. ชัยภูมิ	55,665
34. นครนายก	102,052	73. นราธิวาส	54,992
35. นครสวรรค์	99,724	74. อำนาจเจริญ	51,221
36. ตรัง	96,801	75. กาฬสินธุ์	51,147
37. เพชรบุรี	92,1710	76. ยโสธร	47,333
38. นครศรีธรรมราช	91,648	77. หนองบัวลำภู	41,963
39. พิษณุโลก	91,577		

ที่มา : สำนักงานคณะกรรมการพัฒนาเศรษฐกิจและสังคมแห่งชาติ

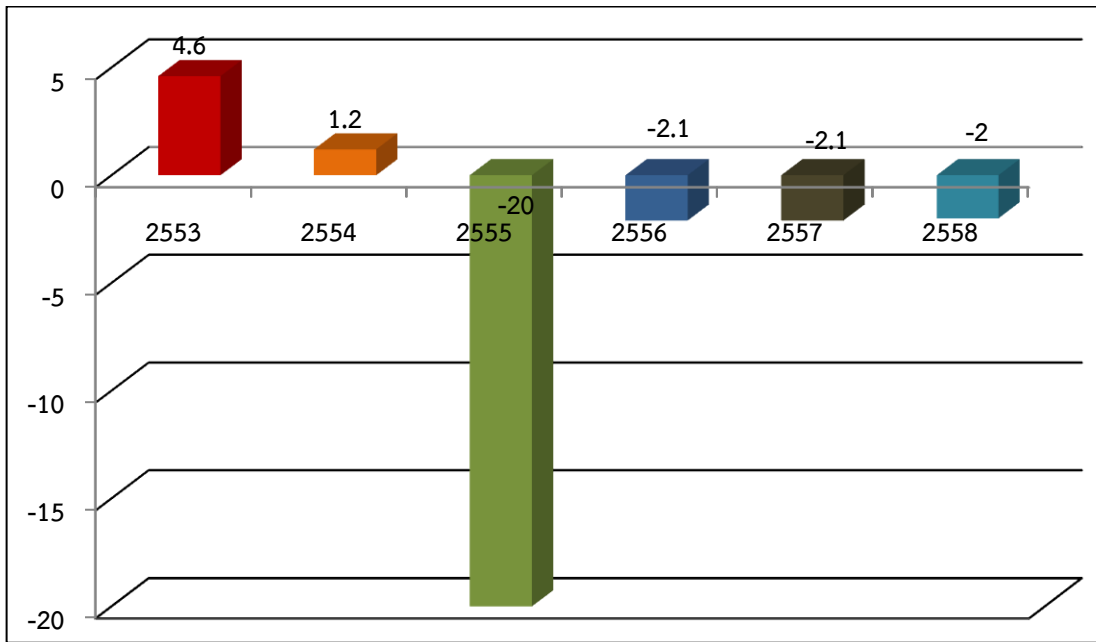
แผนภูมิแสดงข้อมูลผลิตภัณฑ์มวลรวมจังหวัดต่อคน (Per capita GRP และ GPP)



ที่มา : สำนักงานคณะกรรมการพัฒนาเศรษฐกิจและสังคมแห่งชาติ

2.1.4) อัตราการเติบโตเศรษฐกิจ เศรษฐกิจของจังหวัดนราธิวาสในระหว่างปี 2553 - 2558 มีอัตราการเติบโตลดลงอย่างต่อเนื่อง โดยชะลอตัวเหลือ 1.2 ในปี 2554 และหดตัวเรื่อยมาเป็น 2.00 ในปี 2558 ซึ่งต่ำกว่าอัตราการเติบโตทางเศรษฐกิจของภาคใต้ ส่วนหนึ่งเป็นผลจากโครงสร้างเศรษฐกิจของจังหวัดที่ยังพึ่งพิงภาคเกษตร ซึ่งมีข้อจำกัดในปริมาณผลผลิตที่ขึ้นอยู่กับฤดูกาล ประกอบกับคุณภาพผลผลิตยังไม่ได้มาตรฐาน รวมทั้งราคาที่สูงขึ้นกับสถานการณ์ทางเศรษฐกิจและสถานการณ์อื่นๆ ทั้งภายในและต่างประเทศ ทั้งนี้ ในปี 2555 เศรษฐกิจหดตัวสูงสุดที่ร้อยละ 20.0 เนื่องจากเกิดเหตุการณ์ลอบวางระเบิดในพื้นที่อำเภอสุไหงโก-ลก ส่งผลต่อการท่องเที่ยว การค้าและการลงทุน ทำให้ภาพรวมเศรษฐกิจหดตัว

แผนภูมิแสดงอัตราการขยายตัวผลิตภัณฑ์มวลรวมจังหวัดนราธิวาสแบบปริมาณลูกโซ่ปีอ้างอิง 2545



ที่มา : สำนักงานคณะกรรมการพัฒนาเศรษฐกิจและสังคมแห่งชาติ

2.1.5) ภาคเศรษฐกิจสำคัญของจังหวัดนราธิวาส

(1) **ภาคบริการ** ในปี 2558 มีสัดส่วนลดลงอย่างต่อเนื่องจากร้อยละ 3.1 ของผลิตภัณฑ์มวลรวมภาคใต้ ในปี 2554 เหลือร้อยละ 2.3 ในปี 2558 และมีสัดส่วนร้อยละ 12.15 ของผลิตภัณฑ์มวลรวมภาคใต้ ชายแดน เป็นลำดับที่ 3 รองจังหวัดจังหวัดสงขลา และจังหวัดปัตตานี สาเหตุจากการลดลงของสัดส่วนสาขาการศึกษา ร้อยละ 35.45 ลดลงจากปีที่ผ่านมาที่มีสัดส่วนร้อยละ 42.69 แต่ขณะเดียวกันสัดส่วนสาขาที่เพิ่มขึ้น ได้แก่ การบริหารราชการแผ่นดินมีสัดส่วนร้อยละ 20 เพิ่มขึ้นจากปีที่ผ่านมาที่มีสัดส่วนร้อยละ 13.33 และ อสังหาริมทรัพย์ ร้อยละ 8.5 เพิ่มขึ้นจากปีที่ผ่านมา ที่มีสัดส่วนร้อยละ 9.27 สำหรับสาขาการก่อสร้าง ส่วนใหญ่จะเป็นการก่อสร้างโครงสร้างพื้นฐานของภาครัฐสอดคล้องกับข้อมูลการจดทะเบียนพาณิชย์ ส่วนใหญ่จะเป็นการจดทะเบียนพาณิชย์ประเภทรับเหมาก่อสร้าง

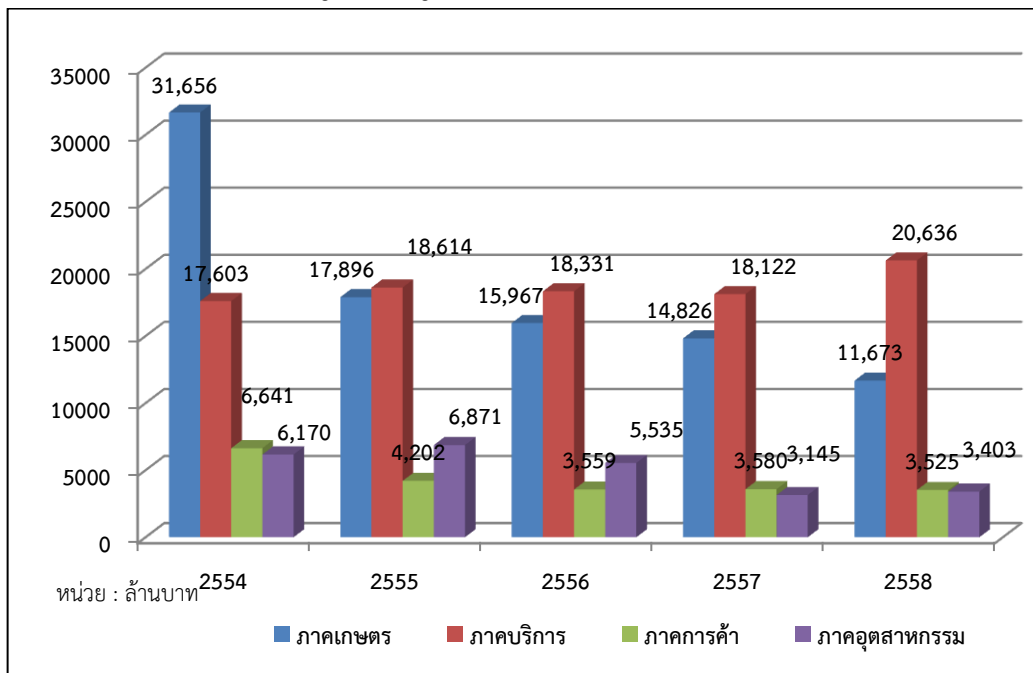
(2) **ภาคเกษตร** ถือเป็นภาคเศรษฐกิจสำคัญของจังหวัดนราธิวาสมาโดยตลอด และมีการจ้างงานถึงร้อยละ 43 ของการจ้างงานรวม และสัดส่วนการผลิตภาคเกษตรลดลงอย่างต่อเนื่องจากร้อยละ 7.6 ของผลิตภัณฑ์มวลรวมภาคใต้ ในปี 2554 เหลือร้อยละ 4.1 ในปี 2558 เป็นลำดับสุดท้ายของกลุ่มภาคใต้ชายแดน เนื่องจากราคาสินค้าเกษตรหลักโดยเฉพาะยางพาราปรับตัวลดลง นอกจากนี้ผลผลิตด้านการเกษตรอื่นๆ ซึ่งเป็นพืชเศรษฐกิจรองจากยางพารา เช่น ลองกอง ทุเรียน เงาะ และมังคุด ปริมาณผลผลิตลดลง เนื่องจากผลผลิตทางการเกษตรดังกล่าวเป็นผลิตตามฤดูกาล ปัจจุบันการเปลี่ยนแปลงสภาพภูมิอากาศได้ส่งผลกระทบต่อผลผลิตการเกษตรเป็นอย่างมาก โดยเมื่อปี 2558 ฝนจะเริ่มตกหนักประมาณเดือนพฤษภาคม - มิถุนายน 2558 เป็นช่วงที่ไม่ผลอยู่ระหว่างแทงตาดอก ส่งผลให้ผลผลิตลดลง

(3) **ภาคการค้า** มีสัดส่วนเพิ่มขึ้นอย่างต่อเนื่อง ในช่วงปี 2546 – 2554 และลดลงเหลือร้อยละ 3.1 ในปี 2558 จากร้อยละ 5.0 ในปี 2554 ภาคการค้ามีสัดส่วนร้อยละ 2.83 ของผลิตภัณฑ์มวลรวมภาคใต้ ชายแดนเป็นลำดับที่ 4 รองจากจังหวัดสงขลา จังหวัดปัตตานี และจังหวัดยะลา โดยในปี 2558 การค้าปลีกค้าส่ง มีสัดส่วนร้อยละ 9.35 ของผลิตภัณฑ์มวลรวมจังหวัด ซึ่งภาคการค้าหดตัวจากปีก่อนร้อยละ (-1.5) เนื่องจากผู้บริโภคมีความกังวลต่อภาวะเศรษฐกิจและสถานการณ์การเมืองที่ยืดเยื้อ ทำให้ระมัดระวังการใช้จ่าย รวมถึงรายได้ที่ลดลงจากราคาสินค้าเกษตรตกต่ำและรายได้จากธุรกิจท่องเที่ยวที่ได้รับผลกระทบจากเหตุการณ์ความไม่สงบใน

พื้นที่ นอกจากนี้การค้าชายแดนยังมีความสำคัญเช่นกัน โดยในปี 2558 จังหวัดนราธิวาส มีมูลค่าการค้าชายแดน 4,719.25 ล้านบาท โดยมูลค่าเพิ่มขึ้นจากปี 2557 ที่มีเพียง 3,208.71 ล้านบาท ซึ่งมีด้านศุลกากร 3 ด้าน ประกอบด้วย ด้านศุลกากรสุโข-ลก ด้านศุลกากรตากใบ และด้านศุลกากรบูเกะตาที่เป็นพื้นที่เป้าหมาย เขตพัฒนาเศรษฐกิจพิเศษนราธิวาส

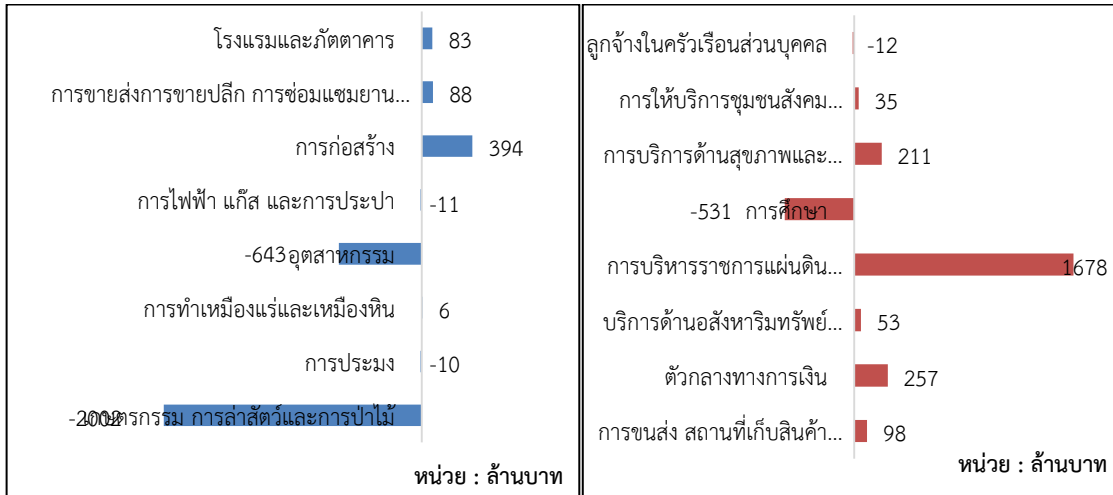
(4) ภาคอุตสาหกรรม ในปี 2559 ภาคอุตสาหกรรมมีมูลค่า 3,403 ล้านบาท ขยายตัวจากปีที่ผ่านมาที่มีมูลค่า 3,145 ล้านบาท อยู่ที่ร้อยละ 8.2 แต่มีสัดส่วนที่ลดลงอย่างต่อเนื่องจากร้อยละ 3.8 ในปี 2555 เหลือร้อยละ 1.9 ในปี 2558 และมีสัดส่วนร้อยละ 3.69 ของผลิตภัณฑ์มวลรวมภาคใต้ชายแดน เป็นลำดับที่ 2 ลำดับเดียวกับจังหวัดปัตตานี และรองจากจังหวัดสงขลา สาเหตุจากการลดลงจากสาขาอุตสาหกรรม ซึ่งมีสัดส่วนถึงร้อยละ 77.27 ของภาคอุตสาหกรรม เกิดการเลิกประกอบกิจการเนื่องจากได้รื้อถอนเครื่องจักรอุปกรณ์และไม่ได้ประกอบกิจการโรงงานดังกล่าวแล้ว แต่ในขณะเดียวกันสัดส่วนสาขาที่เพิ่มขึ้น ได้แก่ สาขาการเหมืองแร่และเหมืองหินคิดเป็นร้อยละ 10.03 เพิ่มขึ้นจากปีที่ผ่านมา คิดเป็นร้อยละ 6.94 สำหรับอุตสาหกรรมส่วนใหญ่ในจังหวัดนราธิวาส เป็นอุตสาหกรรมทั่วไป การผลิตผลิตภัณฑ์ไม้ และการขนส่ง ตามลำดับ ซึ่งเป็นอุตสาหกรรมขั้นต้นที่ใช้เทคโนโลยีการผลิตขั้นพื้นฐาน ซึ่งในปี 2559 ขยายตัว ร้อยละ 1.9 เพิ่มขึ้นจากปี 2558 ที่มีร้อยละ 1.8 จากจำนวนโรงงานอุตสาหกรรมที่เพิ่มขึ้น เป็น 277 โรงงาน โดยในปี 2557 และ 2558 มีการลงทุนของโรงงานขนาดใหญ่ที่ได้รับสิทธิประโยชน์การส่งเสริมการลงทุนของ BOI คือ บริษัท ไพร์ชอพอว์ดกรีนเอนเนอร์จี จำกัด ผลิตไฟฟ้าชีวมวล กำลังการผลิต 7.5 MW เงินลงทุน 340 ล้านบาท และ บริษัท ศรีตรัง แอโกรอิตัสทรี จำกัด ผลิตยางเครฟ ประมาณ 72,000 ตัน/ปี เงินลงทุน 570 ล้านบาท

แผนภูมิแสดงมูลค่ารวม GPP จังหวัดนราธิวาส



ที่มา : สำนักงานคณะกรรมการพัฒนาเศรษฐกิจและสังคมแห่งชาติ

แผนภูมิแสดงการขยายตัวของผลิตภัณฑ์มวลรวมจังหวัดนราธิวาส (GPP) รายสาขา



ที่มา : สำนักงานคณะกรรมการพัฒนาเศรษฐกิจและสังคมแห่งชาติ

ปัจจัยเสี่ยงที่ส่งผลกระทบต่อเศรษฐกิจจังหวัดนราธิวาส

(1) สถานการณ์ความไม่สงบในพื้นที่ที่เกิดขึ้นตั้งแต่ปี 2547 เป็นต้นมา และทวีความรุนแรงต่อเนื่องมานานนับ 10 ปี แม้ว่าปัจจุบันรัฐบาลจะพยายามให้มีมาตรการส่งเสริมการลงทุนใน 3 จังหวัดชายแดนภาคใต้เป็นพิเศษ แต่นักลงทุนใหม่ที่จะเข้ามาน้อยมาก เพราะหวั่นปัญหาความไม่สงบ ไม่คุ้มค่าต่อการลงทุน ส่งผลกระทบอย่างรุนแรงต่อเศรษฐกิจในจังหวัดนราธิวาส ทำให้เกิดภาวะการณผลิตหดตัว ผู้ประกอบการขาดความเชื่อมั่น การเลิกกิจการอย่างต่อเนื่อง เกิดปัญหาการว่างงานสูง ธุรกิจบางส่วนขาดแคลนแรงงานที่มีทักษะฝีมือ ในท้องถิ่น ต้องอาศัยการนำแรงงานจากคนต่างถิ่น หรือย้ายฐานการผลิตไปต่างพื้นที่ที่มีแรงงานฝีมือตามความต้องการของภาคเอกชนมาจำหน่ายในจังหวัดนราธิวาสและส่งออก อีกทั้ง ยังมีปัญหาความยากจนของประชาชนในพื้นที่อีกด้วย

(2) ราคาพืชผลทางการเกษตรยังทรงตัวอยู่ในระดับต่ำ โดยเฉพาะราคายางพาราที่ปรับลดอย่างต่อเนื่อง ทำให้รายได้ของเกษตรกรลดลง ส่งผลสืบเนื่องต่อการอุปโภคบริโภคภาคครัวเรือน

2.2) การค้าชายแดน

รูปภาพแสดงด่านชายแดนระหว่างจังหวัดนราธิวาส (ไทย – มาเลเซีย)



จังหวัดนราธิวาสมีชายแดนติดกับประเทศมาเลเซียบริเวณรัฐกลันตัน โดยมีด่านชายแดนที่สำคัญ 3 แห่ง ประกอบด้วยด่านชายแดนสุโหลงโก-ลก ด่านชายแดนบูเก๊ะตา และด่านชายแดนตากใบ โดยในปี 2559 มีมูลค่าการค้าชายแดนเท่ากับ 4,719.25 ล้านบาท เพิ่มขึ้นจากปี 2558 ที่มีมูลค่า 3,353.24 ล้านบาท คิดเป็นร้อยละ 40.72 โดยผ่านทางด่านชายแดนสุโหลงโก-ลก 3,133.09 ล้านบาท คิดเป็นร้อยละ 66.39, ด่านศุลกากรตากใบ 1,549.99 ล้านบาท คิดเป็นร้อยละ 32.84 และด่านศุลกากรบูเก๊ะตา 36.17 ล้านบาท คิดเป็นร้อยละ 0.77 ตามลำดับ และมีสินค้านำเข้าที่สำคัญ ได้แก่ สินค้านำเข้าที่สำคัญ ได้แก่ ไม้แปรรูป มะพร้าวผลแก่ปอกเปลือก ขนมปิ้ง หนังกุ้งแห้งตัวหมักเกลือ ส่วนสินค้าส่งออกสำคัญ ได้แก่ บุหรี่ เศษยางจากต้นยาง แป้งมันสำปะหลัง เนื้อไก่แช่เย็น เป็นต้น

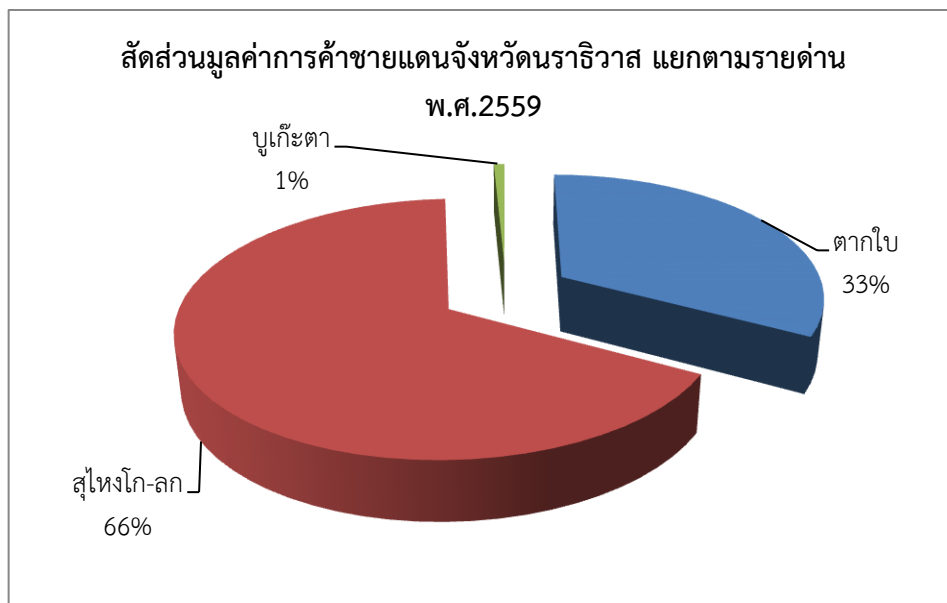
ตารางที่ 10 : มูลค่าการค้าชายแดนนราธิวาส แยกรายด่าน ปี 2554-2559

หน่วย : ล้านบาท

ปี	สุโหลงโก-ลก	ตากใบ	บูเก๊ะตา	มูลค่าการค้ารวม
2552	3,293.94	137.58	4.36	3,435.88
2553	3,308.78	158.36	1.71	3,468.84
2554	3,371.83	168.46	7.92	3,548.21
2555	3,515.30	174.38	4.31	3,693.99
2556	2,935.87	185.26	57.64	3,178.77
2557	2,774.77	328.98	104.97	3,208.72
2558	2,956.02	347.69	49.72	3,353.43
2559	3,133.09	1,549.99	36.17	4,719.25

ที่มา : สำนักงานพาณิชย์จังหวัดนราธิวาส

แผนภูมิแสดงสัดส่วนมูลค่าการค้าชายแดนจังหวัดนราธิวาส



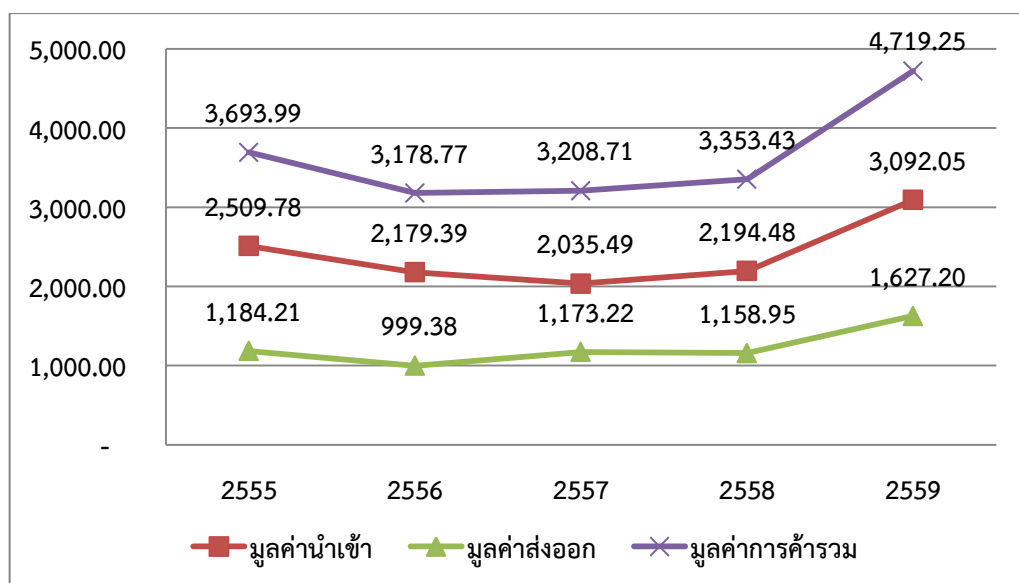
ที่มา : สำนักงานพาณิชย์จังหวัดนราธิวาส

ตารางที่ 11 : สินค้านำเข้าและส่งออกที่สำคัญของจังหวัดนราธิวาส 10 อันดับแรก ปี 2559

ลำดับ ที่	สินค้านำเข้า		สินค้าส่งออก	
	ประเภทสินค้า	มูลค่ารวม (ล้านบาท)	ประเภทสินค้า	มูลค่ารวม (ล้านบาท)
1	ไม้แปรรูป	1,625.16	เรือสำหรับติดตั้งและวางสาย เคเบิลใต้น้ำพร้อมอุปกรณ์	556.39
2	เรือสำหรับติดตั้งและวางสาย เคเบิลใต้น้ำพร้อมอุปกรณ์	563.01	บุหรี	208.56
3	มะพร้าวผล	550.93	เศษยางจากต้นยาง	128.65
4	ปลาโอ	246.14	แป้งมันสำปะหลัง	114.76
5	หนังโคทั้งตัวหมักเกลือ	47.00	ผลไม้	62.37
6	เคเบิลใยแก้วนำแสง	39.74	ปลาทุ	58.01
7	กระดาษอนามัย	25.84	ผ้าผืนทอด้วยใยสังเคราะห์	45.03
8	ขนมปังอบกรอบ/ขนมขบ เคี้ยวรสต่างๆ	25.22	เนื้อไก่สดแช่แข็ง	24.56
9	แป้งสาลี	15.23	เครื่องปั้มน้ำ	24.26
10	เศษกระดาษ	11.49	ผักสด	21.82

ที่มา : สำนักงานพาณิชย์จังหวัดนราธิวาส

แผนภูมิแสดงมูลค่าการค้าชายแดนจังหวัดนราธิวาส ปี 2554 - 2559



ที่มา : สำนักงานพาณิชย์จังหวัดนราธิวาส

ถึงแม้จังหวัดนราธิวาสจะมีด่านชายแดนถึง 3 ด่าน แต่ในรอบ 10 ปีที่ผ่านมา มูลค่าการค้าชายแดนมีเพียง 30,000 ล้านบาท เท่านั้น สาเหตุหลักมาจากโครงสร้างพื้นฐานด้านศุลกากรและการคมนาคมขนส่งบริเวณด่านชายแดนยังไม่มีความสะดวก ซึ่งทั้ง 3 ด่านชายแดนจังหวัดนราธิวาสกับรัฐกลันตัน ประเทศมาเลเซีย จะมีแม่น้ำโก-ลก คั่นกลาง ทำให้การข้ามแดนต้องมีสะพานเชื่อมระหว่างจังหวัดนราธิวาส และรัฐกลันตันสำหรับด่านชายแดนสุไหงโก-ลก การจราจรค่อนข้างแออัด โดยเฉพาะในช่วงเทศกาลสำคัญๆ ด่านชายแดนตากใบ อาศัยแพขนานยนต์

ข้ามพากไป-มา โดยไทยและมาเลเซีย มีฝ่ายละ 1 ลำ แพขนานยนต์ของไทย สภาพค่อนข้างเก่ามากต้องซ่อมบ่อยครั้ง และช่วงระหว่างการซ่อมแซมจะใช้เรือเล็กโดยสารข้ามพาก ทำให้สินค้าที่บรรทุกในเรือเล็กได้รับความเสียหายต้องนำสินค้าไปผ่านด่านชายแดนสุโหลงโก-ลกแทน ส่วนด่านชายแดนบูเกะตาเปิดใช้เมื่อปลายปี 2550 ปัจจุบันยังใช้ตู้คอนเทนเนอร์เป็นที่ทำการของเจ้าหน้าที่ด่านศุลกากรบูเกะตา ความไม่สะดวกของการเชื่อมชายแดนไทย-มาเลเซีย ส่งผลต่อมูลค่าการค้าชายแดนเป็นอย่างมาก ดังนั้น การพัฒนาโครงสร้างพื้นฐานด่านศุลกากรและการคมนาคมขนส่งบริเวณชายแดนให้มีความเชื่อมโยง สอดรับ กับทิศทางการพัฒนาเขตพัฒนาเศรษฐกิจพิเศษ และเมืองต้นแบบ “สามเหลี่ยมมั่นคง มั่งคั่ง ยั่งยืน” ทำให้มูลค่าการค้าชายแดนของจังหวัดนราธิวาสเพิ่มขึ้นได้ในอนาคต

2.3) ผลผลิตทางการเกษตร

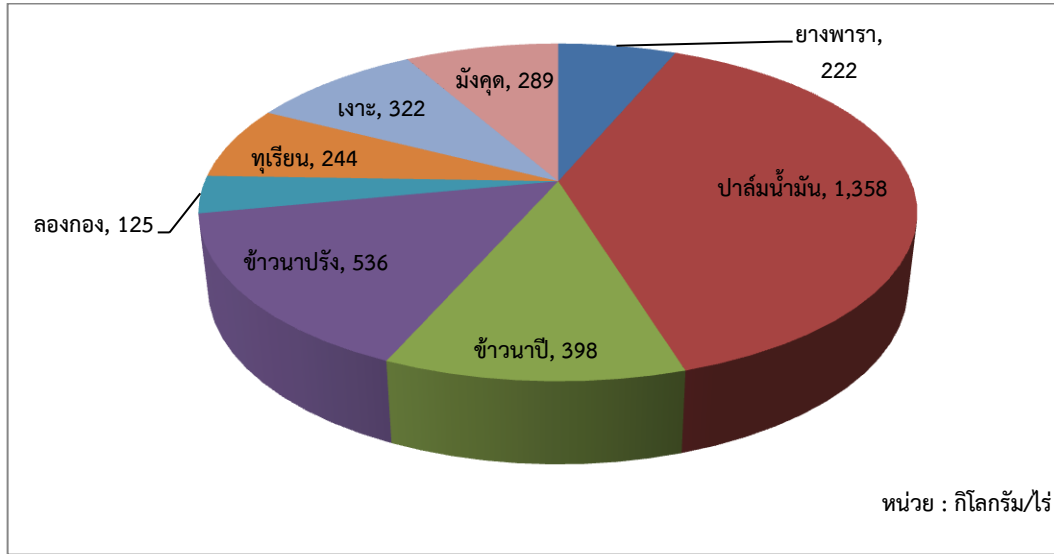
จังหวัดนราธิวาส มีเนื้อที่ทั้งหมด 2,795,127.17 ไร่ เนื้อที่ทำการเกษตร จำนวน 999,255 ไร่ คิดเป็นร้อยละ 57.17 โครงสร้างเศรษฐกิจของจังหวัดนราธิวาส ในปี 2558 ประชาชนในพื้นที่หันมาพึ่งพิงในภาคบริการ และอื่นๆ คิดเป็นร้อยละ 54.77 จากเดิมที่มีการพึ่งพิงในภาคการเกษตร แต่เนื่องด้วยราคาผลผลิตทางการเกษตรลดลงอย่างต่อเนื่อง ทำให้ประชาชนในพื้นที่หันมาพึ่งพิงในภาคบริการ การโรงแรม และภัตตาคาร การค้าปลีกค้าส่ง เป็นส่วนใหญ่ โดยในปี 2558 ภาคเกษตรมีสัดส่วนอยู่ที่ร้อยละ 30.98 ของผลิตภัณฑ์มวลรวมจังหวัด ผลผลิตวัตถุดิบทางการเกษตรที่สำคัญของจังหวัดนราธิวาส ประกอบด้วย ปาล์ม ร้อยละ 40.22 รองลงมา ข้าวนาปี ร้อยละ 11.35 ข้าวนาปรัง ร้อยละ 11.20 เงาะ ร้อยละ 10.00 มังคุด ร้อยละ 9.37 ทูเรียน ร้อยละ 8.29 ยางพารา ร้อยละ 6.64 และลองกอง ร้อยละ 2.90 ตามลำดับ แต่อย่างไรก็ตามสัดส่วนการภาคเกษตรมีแนวโน้มปรับตัวลดลง สาเหตุมาจากสาขาเกษตรชะลอตัวอย่างต่อเนื่องตั้งแต่ ปี 2555 เนื่องจากราคายางพาราที่มีแนวโน้มลดลงอย่างต่อเนื่อง นอกจากนี้ผลผลิตการเกษตรประเภทไม้ผล ยังขึ้นกับฤดูกาล ระยะเวลาการให้ผลผลิตประมาณ 4 เดือน อย่างไรก็ตาม แม้ว่าผลผลิตภาคการเกษตรลดลงอย่างต่อเนื่อง แต่ในปี 2559 ผลผลิตเฉลี่ยต่อไร่ของภาคการเกษตรก็มีแนวโน้มเพิ่มขึ้น ได้แก่ ปาล์มน้ำมัน ข้าวนาปี ข้าวนาปรัง และลองกอง เป็นต้น

ตารางที่ 12 : ผลผลิตทางการเกษตรที่สำคัญปี 2558 – 2559

ประเภทพืช	เนื้อที่เพาะปลูก (ไร่)		เนื้อที่เก็บเกี่ยว (ไร่)		ผลผลิต (ตัน)		ผลผลิตต่อไร่ (กก.)	
	2558	2559	2558	2559	2558	2559	2558	2559
1. ยางพารา	999,255	991,352	888,359	883,697	195,662	196,181	222	222
2. ปาล์มน้ำมัน	52,798	60,351	36,480	50,221	48,992	68,190	1,343	1,358
3. ข้าวนาปี	48,875	52,342	51,111	51,295	19,368	20,413	379	398
4. ข้าวนาปรัง	546	213	711	211	266	113	374	536
5. ลองกอง	61,054	60,855	56,619	59,600	5,466	7,432	97	125
6. ทูเรียน	29,943	30,249	28,655	28,462	7,924	6,940	277	244
7. เงาะ	27,231	26,835	26,434	26,032	8,834	8,390	334	322
8. มังคุด	21,791	21,799	19,889	20,626	6,215	5,952	313	289

ที่มา : สำนักงานเศรษฐกิจการเกษตร กระทรวงเกษตรและสหกรณ์

แผนภูมิแสดงผลผลิตต่อไร่ของจังหวัดนราธิวาส

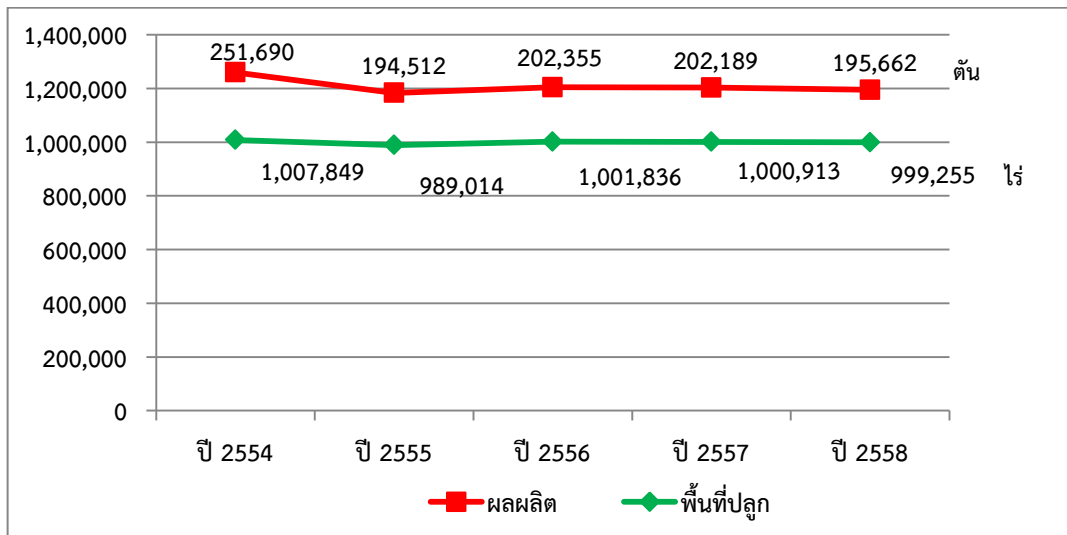


ที่มา : สำนักงานคณะกรรมการพัฒนาเศรษฐกิจและสังคมแห่งชาติ

พืชเศรษฐกิจหลักของจังหวัดนราธิวาส

➔ ยางพารา เป็นพืชเศรษฐกิจหลักของจังหวัดนราธิวาส ในปี 2558 มีพื้นที่ให้ผลผลิตยางพารา จำนวน 999,255 ไร่ ลดลงจากปีที่ผ่านมา จำนวน 1,658 ไร่ และมีผลผลิตรวม 195,662 ตัน ลดลงจากปีที่ผ่านมา และผลผลิตเริ่มลดลงอย่างต่อเนื่องแปรผันตามราคายางพาราในตลาดโลกที่มีราคาลดลง แต่อย่างไรก็ตามจังหวัดนราธิวาสได้มีมาตรการช่วยเหลือเพิ่มประสิทธิภาพการผลิตและลดต้นทุนการผลิตให้แก่เกษตรกร รวมทั้งหาวิธีการเพิ่มมูลค่าโดยการแปรรูปยางพาราเป็นถุงมือยาง

แผนภูมิแสดงพื้นที่เปิดกรีดและผลผลิตยางพาราจังหวัดนราธิวาส ปี 2554 - 2558



ที่มา : สำนักงานคณะกรรมการพัฒนาเศรษฐกิจและสังคมแห่งชาติ

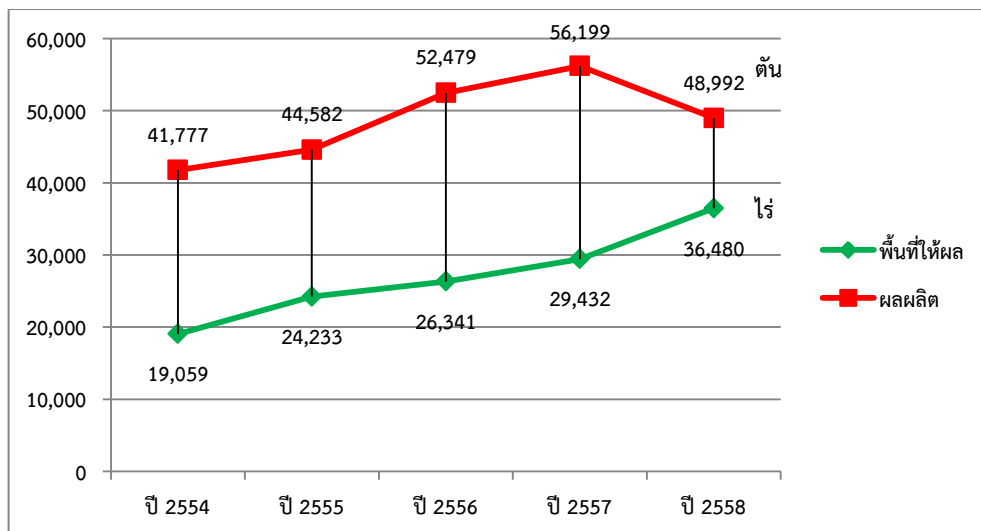
ตารางที่ 13 : ข้อมูลแสดงยางพาราในพื้นที่จังหวัดภาคใต้ชายแดน

ที่	จังหวัด	พื้นที่เพาะปลูก (ไร่)		พื้นที่ให้ผลผลิต (ไร่)		ผลผลิต (ตัน)		ผลผลิตเฉลี่ยต่อไร่ (ตัน)	
		2557	2558	2557	2558	2557	2558	2557	2558
1	สงขลา	2,064,608	2,062,232	1,761,081	1,798,306	501,008	487,341	284	271
2	ยะลา	1,359,527	1,359,444	1,126,746	1,148,968	281,301	276,901	250	241
3	นราธิวาส	1,000,913	999,255	876,960	881,359	202,189	195,662	231	222
4	สตูล	437,364	435,727	355,341	355,302	88,081	84,562	248	238
5	ปัตตานี	341,254	338,714	289,843	292,795	72,719	70,856	251	242

ที่มา : สำนักงานคณะกรรมการพัฒนาเศรษฐกิจและสังคมแห่งชาติ

➔ **ปาล์มน้ำมัน** เป็นพืชเศรษฐกิจหลักรองจากยางพาราซึ่งในปี 2558 มีพื้นที่ให้ผลผลิตจำนวน 36,480 ไร่ เพิ่มขึ้นจากปีที่ผ่านมาร้อยละ 23.95 มีพื้นที่ปลูกเป็นอันดับ 9 ของภาคใต้ และเป็นอันดับ 2 ของกลุ่มจังหวัดภาคใต้ชายแดน รองจากจังหวัดสตูล ผลผลิต 48,992 ตัน ลดลงจากปีที่ผ่านมาร้อยละ 12.82 เป็นอันดับที่ 11 ของกลุ่มจังหวัดภาคใต้ชายแดนผลผลิต/ไร่ จำนวน 1,343 กิโลกรัม/ไร่ ค่อนข้างต่ำเป็นอันดับที่ 4 ของกลุ่มภาคใต้ชายแดน รองจากจังหวัดสตูล ปัตตานี และสงขลา ตามลำดับสาเหตุหลักของราคาผลผลิตลดต่ำลง ส่งผลให้เกษตรกรลดการปลูกปาล์มน้ำมันแต่อย่างไรก็ตามจังหวัดนราธิวาสมีพื้นที่ที่มีศักยภาพที่สามารถขยายการปลูกปาล์มน้ำมันได้อีกประกอบกับการมีโรงงานสกัดน้ำมันปาล์มรองรับผลผลิตปาล์มน้ำมันกำลังการผลิต 45 ตันทะเลาย/ชั่วโมง สกัดน้ำมันปาล์มประมาณวันละ 350 ตัน รองรับผลผลิตได้เต็มที่ประมาณ 200,000 ตัน/ปีแต่เกษตรกรไม่นิยมปลูกปาล์มน้ำมัน เนื่องจากต้นทุนการผลิต (ปุ๋ย) ค่อนข้างสูง ประกอบกับราคาขายผลผลิตไม่สูงมากนัก

แผนภูมิแสดงพื้นที่ให้ผลและผลผลิตปาล์มน้ำมันจังหวัดนราธิวาส ปี 2554 - 2558



ที่มา : สำนักงานคณะกรรมการพัฒนาเศรษฐกิจและสังคมแห่งชาติ

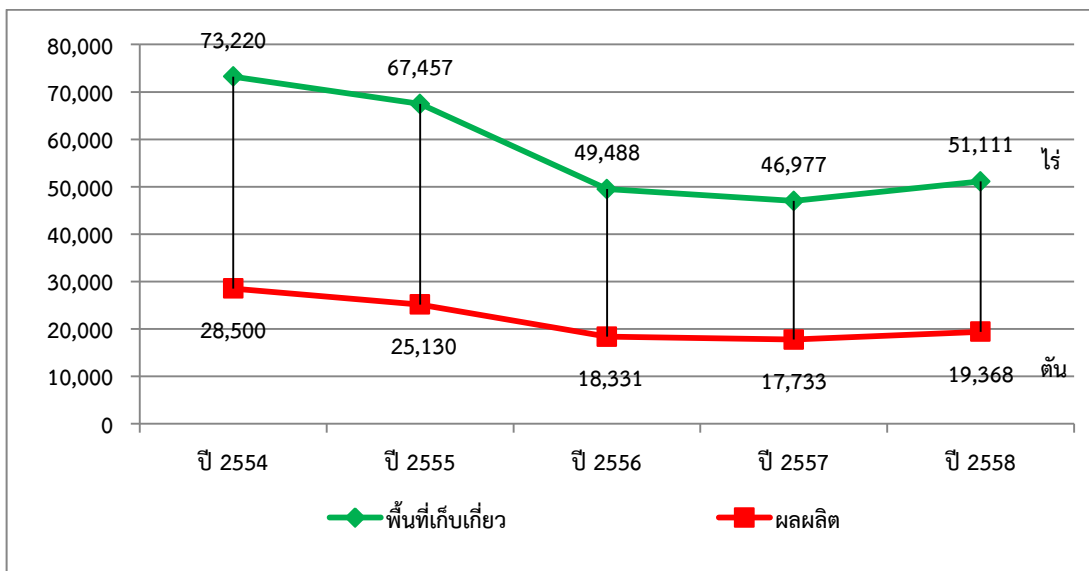
ตารางที่ 14 : ข้อมูลแสดงปาล์มน้ำมันในพื้นที่จังหวัดภาคใต้ชายแดน

ที่	จังหวัด	พื้นที่ปลูก (ไร่)		พื้นที่ให้ผลผลิต (ไร่)		ผลผลิต (ตัน)		ผลผลิตเฉลี่ยต่อไร่ (ตัน)	
		2557	2558	2557	2558	2557	2558	2557	2558
1	สตูล	106,251	105,247	98,966	99,940	220,233	185,089	2,225	1,852
2	นราธิวาส	51,286	52,798	29,432	36,480	56,199	48,992	1,909	1,343
3	สงขลา	45,203	48,052	25,625	35,865	53,326	63,589	2,081	1,773
4	ปัตตานี	19,317	19,101	12,464	13,600	27,336	25,101	2,193	1,846
5	ยะลา	7,043	7,060	4,172	6,834	6,296	7,907	1,509	1,157

ที่มา : สำนักงานคณะกรรมการพัฒนาเศรษฐกิจและสังคมแห่งชาติ

➔ **ข้าวนาปี** ปี 2558 มีพื้นที่เก็บเกี่ยว จำนวน 51,111 ไร่ เพิ่มขึ้นจากปีที่ผ่านมาร้อยละ 8.8 ผลผลิต จำนวน 19,368 ตัน เพิ่มขึ้นจากปีที่ผ่านมาร้อยละ 9.22 เป็นลำดับที่ 5 ของภาคใต้รองจากจังหวัด นครศรีธรรมราชสงขลาพัทลุง และปัตตานี และเป็นลำดับที่ 3 ของกลุ่มจังหวัดภาคใต้ชายแดน รองจากจังหวัด สงขลา และจังหวัดปัตตานี ข้าวที่นิยมปลูกในพื้นที่จะเป็นข้าวพื้นเมืองพันธุ์ต่างๆ เช่น พันธุ์ลูกดำ พันธุ์ลูกแดง พันธุ์ ซีบูกันตัง พันธุ์ข้าวหอมกระดังงา และในอนาคตข้าวหอมกระดังงาซึ่งเป็นสิ่งบ่งชี้ทางภูมิศาสตร์ของ จังหวัดนราธิวาสจะมีมูลค่าเพิ่มขึ้น เนื่องจากเป็น 1 ใน 2 ของวัตถุดิบ (รังนก และข้าวหอมกระดังงา) ที่ได้รับการจัดสรรงบประมาณจากกลุ่มจังหวัดภาคใต้ชายแดนปีงบประมาณ พ.ศ. 2559 เพื่อแปรรูปเป็นเวชสำอาง ปัญหาสำคัญของการปลูกข้าวในพื้นที่จังหวัดนราธิวาส คือ ปริมาณผลผลิตข้าวต่อไร่ต่ำแหล่งน้ำไม่เพียงพอ ในช่วงหน้าแล้ง และน้ำท่วมซ้ำซากในช่วงฤดูฝน

แผนภูมิแสดงพื้นที่เก็บเกี่ยวและผลผลิตข้าวนาปีจังหวัดนราธิวาส ปี 2554 -2558



ที่มา : สำนักงานคณะกรรมการพัฒนาเศรษฐกิจและสังคมแห่งชาติ

ตารางที่ 15 : ข้อมูลแสดงจำนวนปีในพื้นที่จังหวัดภาคใต้ชายแดน

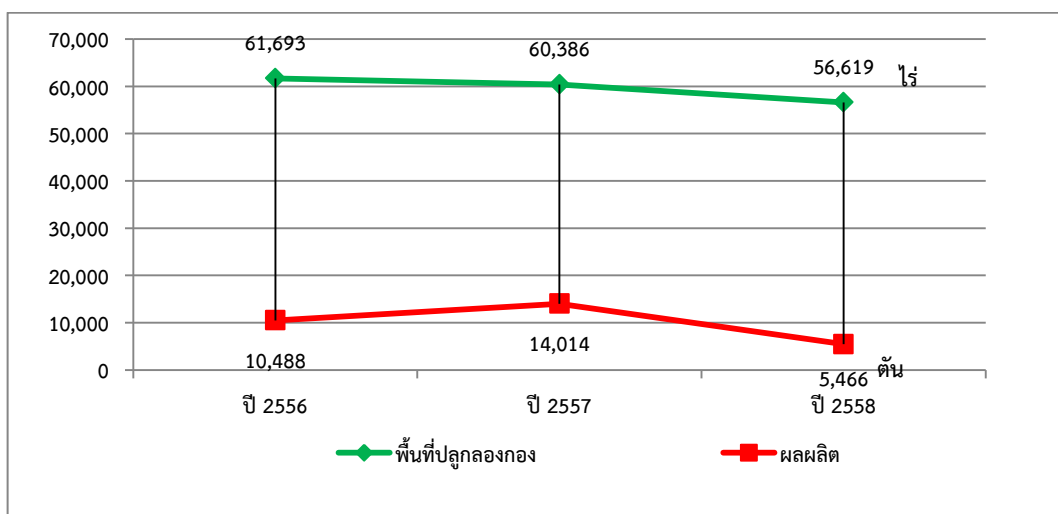
ที่	จังหวัด	พื้นที่ปลูก (ไร่)		พื้นที่เก็บเกี่ยว (ไร่)		ผลผลิต (ตัน)		ผลผลิตเฉลี่ยต่อไร่ (ตัน)	
		2557	2558	2557	2558	2557	2558	2557	2558
1	สงขลา	205,510	202,510	204,560	200,882	107,799	107,522	527	535
2	ปัตตานี	94,287	92,373	93,084	89,602	35,129	34,640	377	387
3	นราธิวาส	54,394	48,875	46,977	51,111	17,733	19,368	377	379
4	ยะลา	41,201	40,822	40,787	40,607	14,582	14,614	358	360
5	สตูล	26,216	25,566	26,138	25,487	10,217	10,124	391	397

ที่มา : สำนักงานคณะกรรมการพัฒนาเศรษฐกิจและสังคมแห่งชาติ

➔ ไม้ผล

(1) ลองกอง เป็นพืชเศรษฐกิจที่เป็นเอกลักษณ์และสร้างชื่อเสียงให้กับจังหวัดนราธิวาส นอกเหนือจากการสร้างรายได้อย่างมากในแต่ละปีให้กับเกษตรกรเจ้าของสวน โดยในปี 2558 พื้นที่ให้ผลผลิต จำนวน 56,619 ไร่ มีพื้นที่ลดลงจากปีที่ผ่านมาร้อยละ 6.24 เป็นอันดับที่ 1 ของภาคใต้ และมีผลผลิต จำนวน 5,466 ไร่ ลดลงจากปีที่ผ่านมาร้อยละ 61 เป็นอันดับที่ 6 รองจากจังหวัดชุมพร ยะลา นครศรีธรรมราช สุราษฎร์ธานี และสงขลา ตามลำดับ และมีผลผลิตต่อไร่ จำนวน 97 กิโลกรัม/ไร่ ลดลงจากปีที่ผ่านมาร้อยละ 58.20 เป็นลำดับสุดท้ายของภาคใต้ ลองกองเป็นไม้ผลที่ให้ผลผลิตตามฤดูกาล และต้องการความชุ่มชื้นมากกว่าไม้ผลชนิดอื่น และหากปีใดที่ฝนตกมากหรือน้อยกว่าปกติจะส่งผลกระทบต่อผลผลิตลองกองทันที สาเหตุหลักมาจากฝนตกน้อยในเดือนมีนาคม ซึ่งช่วงเดือนที่ลองกองอยู่ในระยะแทงช่อดอก (มี.ค. - เม.ย.) และปัญหาสำคัญ คือเจ้าของสวนส่วนใหญ่จะค่อนข้างมีอายุ จึงไม่สามารถขึ้นไปตัดแต่งและเก็บผลผลิตลองกองบนต้นได้ ประกอบกับเหตุการณ์ความไม่สงบจึงทำให้ไม่มีแรงงานที่จะเข้าไปเก็บผลผลิตลองกอง ทำให้เป็นอีกสาเหตุที่ทำให้ผลผลิตลดลง ซึ่งหากมีระบบชลประทานที่ดีที่สามารถควบคุมระบบน้ำได้สามารถเพิ่มผลผลิตให้สูงขึ้นได้

แผนภูมิแสดงพื้นที่ให้ผลและผลผลิตลองกองจังหวัดนราธิวาส ปี 2556 - 2558



ที่มา : สำนักงานคณะกรรมการพัฒนาเศรษฐกิจและสังคมแห่งชาติ

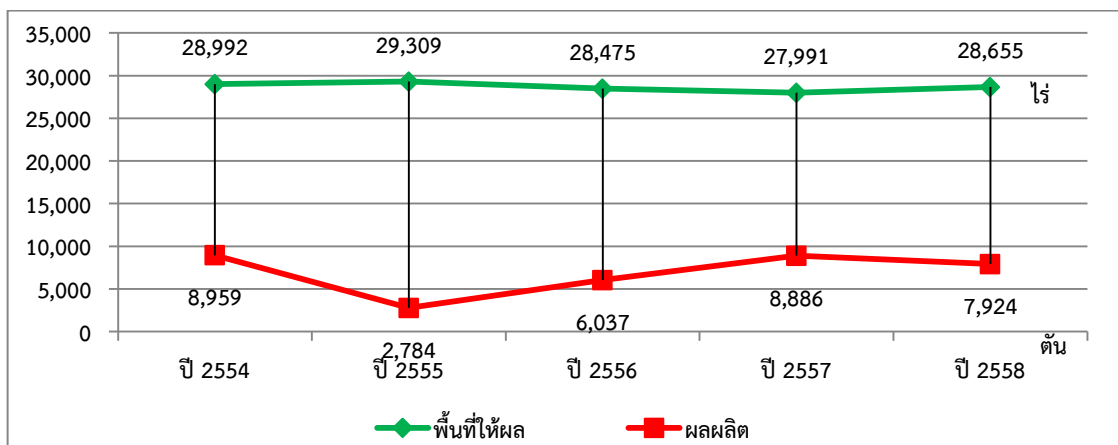
ตารางที่ 16 : ข้อมูลแสดงล่องกองในพื้นที่ภาคใต้

ที่	จังหวัด	พื้นที่เพาะปลูก (ไร่)		พื้นที่ให้ผลผลิต (ไร่)		ผลผลิต (ตัน)		ผลผลิตเฉลี่ยต่อไร่ (ตัน)	
		2557	2558	2557	2558	2557	2558	2557	2558
1	นราธิวาส	62,143	61,054	60,386	56,619	14,014	5,466	232.07	97
2	ยะลา	38,187	36,998	35,904	35,751	22,404	14,185	624.00	397
3	ชุมพร	36,398	34,298	34,109	32,396	22,614	14,408	662.99	445
4	นครศรีธรรมราช	29,794	28,180	25,985	25,335	12,272	10,031	472.27	396
5	สงขลา	19,798	19,215	19,689	19,072	6,419	6,286	326.02	330
6	สุราษฎร์ธานี	19,431	17,288	16,629	16,185	11,906	8,255	715.98	510
7	ปัตตานี	19,294	16,837	18,477	16,095	4,268	4,989	230.99	310
8	พัทลุง	14,299	13,641	10,514	10,654	5,688	4,203	540.99	394
9	พังงา	8,143	7,407	7,473	7,071	3,849	3,532	515.05	500
10	ระนอง	7,857	7,398	5,996	5,937	3,058	1,478	510.01	249
11	ตรัง	5,644	4,810	4,849	4,372	3,074	1,845	633.95	422
12	สตูล	4,546	4,528	3,816	3,798	2,355	1,828	617.14	481
13	กระบี่	2,707	2,290	2,549	2,132	877	690	344.06	324
14	ภูเก็ต	660	634	624	607	235	215	376.60	354

ที่มา : สำนักงานคณะกรรมการพัฒนาเศรษฐกิจและสังคมแห่งชาติ

(2) ทุเรียน จังหวัดนราธิวาสมีพื้นที่ปลูกทุเรียน ในปี 2558 จำนวน 28,655 ไร่ ลดลงจากปีที่ผ่านมา ร้อยละ 2.37 ผลผลิตจำนวน 7,924 ตัน ลดลงจากปีที่ผ่านมา ร้อยละ 10.83 พื้นที่ปลูกและผลผลิตเป็นลำดับที่ 5 ของภาคใต้ รองจากจังหวัดชุมพร ยะลา นครศรีธรรมราช สุราษฎร์ธานี และเป็นลำดับที่ 2 ของกลุ่มจังหวัดภาคใต้ชายแดน รองจากจังหวัดยะลาผลผลิตต่อไร่ 277 กิโลกรัม/ไร่ ลดลงจากปีที่ผ่านมา ร้อยละ 12.62 เป็นลำดับสุดท้ายของภาคใต้และกลุ่มจังหวัดภาคใต้ชายแดนสาเหตุหลักคือสภาพภูมิอากาศ ไม่เป็นไปตามฤดูกาล แต่อย่างไรก็ตาม ในปีต่อไปคาดว่าผลผลิตทุเรียนจะดีขึ้น เนื่องจากปัจจุบันมีภาคเอกชนเข้ามารับซื้อผลผลิตจากเกษตรกรในพื้นที่ผ่านตลาดกลางการเกษตรของจังหวัดส่งจำหน่ายไปยังภูมิภาคอื่นๆ ประกอบกับมีห้องเย็นที่ได้รับงบประมาณจากกลุ่มจังหวัดภาคใต้ชายแดน ปีงบประมาณ พ.ศ. 2559 สำหรับบรรจุผลผลิตให้มีความสดได้มากยิ่งขึ้น

แผนภูมิแสดงพื้นที่ให้ผลและผลผลิตทุเรียนจังหวัดนราธิวาส ปี 2554 - 2558



ที่มา : สำนักงานคณะกรรมการพัฒนาเศรษฐกิจและสังคมแห่งชาติ

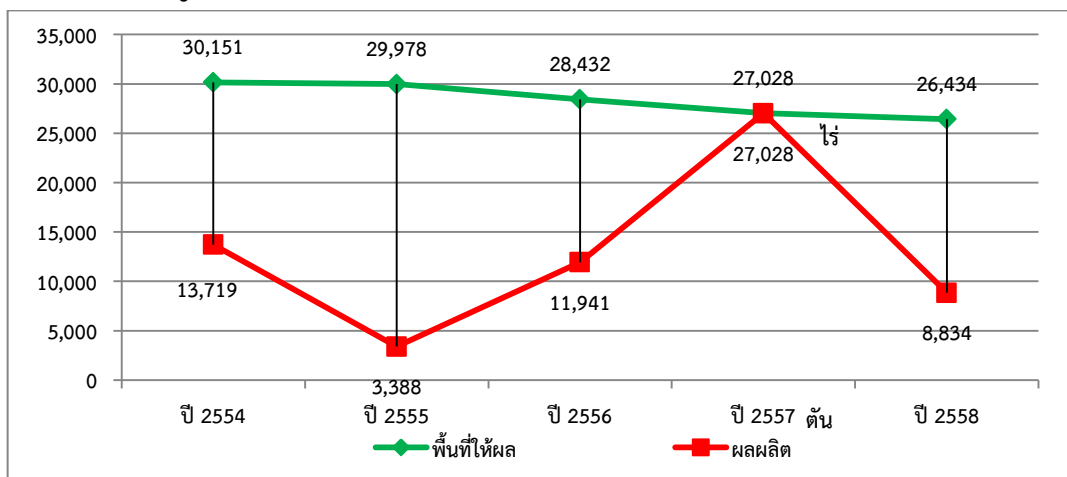
ตารางที่ 17 : ข้อมูลแสดงทุเรียนในพื้นที่จังหวัดภาคใต้ชายแดน

ที่	จังหวัด	พื้นที่ปลูก (ไร่)		พื้นที่ให้ผลผลิต (ไร่)		ผลผลิต (ตัน)		ผลผลิตเฉลี่ยต่อไร่ (ตัน)	
		2557	2558	2557	2558	2557	2558	2557	2558
1	ยะลา	45,952	47,145	43,806	44,163	30,007	24,965	685	565
2	นราธิวาส	30,055	29,943	27,991	28,655	8,886	7,924	317	277
3	สงขลา	15,004	14,470	14,879	14,309	4,851	4,522	326	316
4	ปัตตานี	8,789	8,754	8,237	8,390	4,596	4,104	558	489
5	สตูล	2,947	3,167	2,324	2,202	1,506	1,175	648	534

ที่มา : สำนักงานคณะกรรมการพัฒนาเศรษฐกิจและสังคมแห่งชาติ

(3) เงาะ จังหวัดนราธิวาสมีพื้นที่ให้ผลผลิตเงาะในปี 2558 จำนวน 26,434 ไร่ ลดลงจากปีที่ผ่านมา ร้อยละ 2.20 ผลผลิต จำนวน 8,834 ตัน ลดลงจากปีที่ผ่านมาร้อยละ 67.32 พื้นที่ปลูกและผลผลิตเป็นลำดับที่ 3 ของภาคใต้ รองจากจังหวัดสุราษฎร์ธานี และนครศรีธรรมราช ผลผลิตต่อไร่ 334 กิโลกรัม/ไร่ ลดลงจากปี 2557 ที่ให้ผลผลิตต่อไร่ จำนวน 1,000 ตัน สาเหตุหลัก คือ สภาพภูมิอากาศไม่เป็นไปตามฤดูกาล

แผนภูมิแสดงพื้นที่ให้ผลและผลผลิตเงาะจังหวัดนราธิวาส ปี 2554 - 2558



ที่มา : สำนักงานคณะกรรมการพัฒนาเศรษฐกิจและสังคมแห่งชาติ

ตารางที่ 18 : ข้อมูลแสดงเงาะในพื้นที่ภาคใต้

ที่	จังหวัด	พื้นที่ปลูก (ไร่)		พื้นที่ให้ผลผลิต (ไร่)		ผลผลิต (ตัน)		ผลผลิตเฉลี่ยต่อไร่ (ตัน)	
		2557	2558	2557	2558	2557	2558	2557	2558
1	สุราษฎร์ธานี	34,188	33,396	33,364	32,764	23,722	37,401	711	1142
2	นครศรีธรรมราช	34,948	34,228	34,440	33,694	34,440	18,459	1000	548
3	นราธิวาส	27,825	27,231	27,028	26,434	27,028	8,834	1000	334
4	พัทลุง	5,988	4,881	5,071	3,983	5,071	1,746	1000	438
5	พังงา	5,618	5,487	5,618	5,487	2,888	2,650	514	483
6	ชุมพร	4,769	4,460	4,147	3,785	2,708	2,082	653	550
7	สงขลา	4,385	3,903	4,140	3,654	4,140	1,112	1000	304
8	ยะลา	4,103	4,062	4,085	4,030	4,085	1,898	1000	471
9	สตูล	2,716	2,666	2,716	2,666	2,716	1,815	1000	681

ที่	จังหวัด	พื้นที่ปลูก (ไร่)		พื้นที่ให้ผลผลิต (ไร่)		ผลผลิต (ตัน)		ผลผลิตเฉลี่ยต่อไร่ (ตัน)	
		2557	2558	2557	2558	2557	2558	2557	2558
10	กระบี่	1,984	1,554	1,984	1,512	841	725	424	479
11	ตรัง	1,878	1,798	1,860	1,774	1,363	1,088	733	613
12	ปัตตานี	1,853	1,845	1,770	1,762	1,770	656	1000	372
13	ระนอง	1,500	818	1,422	799	486	325	342	407
14	ภูเก็ต	241	241	239	241	103	108	431	448

ที่มา : สำนักงานคณะกรรมการพัฒนาเศรษฐกิจและสังคมแห่งชาติ

➔ การทำประมงและปศุสัตว์

นอกจากจังหวัดนราธิวาสจะส่งเสริมการเกษตรแล้วยังได้ให้ความสำคัญกับการประมงและปศุสัตว์ควบคู่ไปด้วยเพื่อลดความเสี่ยงที่เกิดจากความผันผวนราคาที่สูงอยู่กับราคากลางได้แก่ การประมงพื้นบ้าน ซึ่งส่วนใหญ่ผลผลิตจะจำหน่ายในพื้นที่ ควรเพิ่มผลผลิตประมงเพื่อส่งเสริมการประมงเชิงพาณิชย์ ซึ่งปัจจุบันจะไปขึ้นที่ท่าเรือปัตตานี และท่าเรือสงขลา เพื่อป้อนเข้าสู่โรงงาน และอีกอาชีพหนึ่งที่มีโอกาสที่จะเพิ่มรายได้ให้กับประชาชนในพื้นที่ คือ ปศุสัตว์ เนื่องจากจังหวัดนราธิวาสตั้งอยู่ติดกับประเทศเพื่อนบ้านมุสลิมจึงเป็นโอกาสที่ควรส่งเสริมผลผลิตที่สำคัญโดยเฉพาะ โคเนื้อ และแพะ ซึ่งปัจจุบันผลผลิตจำหน่ายและบริโภคเพียงในพื้นที่เท่านั้น ส่วนโคเนื้อที่มีการส่งออกไปยังประเทศมาเลเซียเป็นโคเนื้อที่มาจากภูมิภาคอื่นของประเทศไทยและนำเข้าหนังโคจากประเทศมาเลเซีย โดยการสนับสนุนส่งเสริมการเลี้ยงและเพาะพันธุ์โคและแพะที่มีคุณภาพให้กับเกษตรกรเพื่อสอดคล้องกับยุทธศาสตร์เขตพัฒนาเศรษฐกิจพิเศษที่จะเป็น Halal Park Industrial

ตารางที่ 19 : มูลค่าผลผลิตปศุสัตว์ที่สำคัญของจังหวัดนราธิวาส

ปี	ประมงพื้นบ้าน	ไก่ (ตัว)	โค (ตัว)	แพะ (ตัว)	กระบือ (ตัว)	แกะ (ตัว)
2555	-	2,618	33,036	10,260	62,996	32,653
2556	-	1,695	26,291	6,456	51,472	26,777
2557	1,600	505,011	50,440	27,278	2,651	1,133
2558	1,900	422,153	54,144	27,790	2,645	940
2559	-	430,544	51,769	22,618	1,931	1,563

ที่มา : สำนักงานเกษตรจังหวัดนราธิวาส

ตารางที่ 20 : ปริมาณการผลิตและมูลค่าผลผลิตสัตว์น้ำที่สำคัญของจังหวัดนราธิวาส ระหว่างปี 2557 - 2559

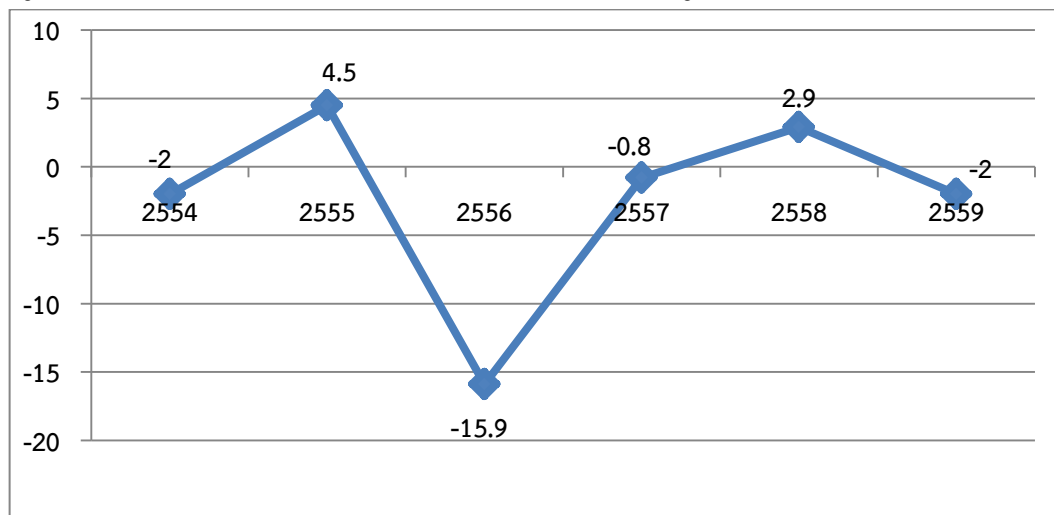
ประเภทปลา	ปี 2557		ปี 2558		ปี 2559	
	ปริมาณ (กก.)	ราคารวม (บาท)	ปริมาณ (กก.)	ราคารวม (บาท)	ปริมาณ (กก.)	ราคารวม (บาท)
ปลาดุก	33,761	1,350,440	77,704	3,108,160	39,820	1,558,400
ปลากินพืช	60,875	3,652,500	105,481	6,328,860	-	-
ปลากระพง	154,000	27,720,000	229,230	38,969,100	114,615	38,969,100
รวม	248,636	32,722,940	412,415	48,406,120	154,435	40,527,500

ที่มา : สำนักงานประมงจังหวัดนราธิวาส

2.4) ด้านอุตสาหกรรม

ผลิตภัณฑ์จังหวัดสาขาอุตสาหกรรม ณ ราคาประจำปี ในปี 2558 มูลค่า 3,403 ล้านบาท เพิ่มขึ้นเมื่อเทียบกับปีที่ผ่านมาที่มีมูลค่า 3,145 ล้านบาท และมีอัตราการหดตัวแบบปริมาณลูกโซ่ปีอ้างอิง 2545 ร้อยละ -0.2 ลดลงเมื่อเทียบกับปีที่ผ่านมาที่มีอัตราการขยายตัวแบบลูกโซ่หดตัวร้อยละ 0.8 เป็นลำดับที่ 13 ของภาคใต้ เป็นลำดับสุดท้ายของกลุ่มจังหวัดภาคใต้ชายแดน ปัจจุบันจากการที่จังหวัดนราธิวาสได้สิทธิประโยชน์ส่งเสริมการลงทุนภายในใต้เขตพัฒนาพิเศษเฉพาะกิจ เขตพัฒนาเศรษฐกิจพิเศษ และเมืองต้นแบบสามเหลี่ยมมั่นคง มั่งคั่ง ยั่งยืน ทำให้นักลงทุนเริ่มสนใจที่จะลงทุนในพื้นที่ ซึ่งในปี 2557 มีโรงงานขนาดใหญ่ที่ได้รับสิทธิประโยชน์ส่งเสริมการลงทุนของ BOI รายแรกของจังหวัดนราธิวาส คือ บริษัทไพร์ซออฟ ู้ดกรีนเอนเนอร์จี จำกัด ผลิตไฟฟ้าชีวมวล กำลังการผลิต 7.5 MW เงินลงทุน 340 ล้านบาท และในปี 2558 มีโรงงานผลิตยางแผ่นครอปและยางแท่ง พื้นที่ 156 ไร่ ตำบลลูโบะปือซา อำเภอเมืองของบริษัท ศรีตรังแอมโอรินดัสตรี จำกัด (มหาชน) เงินลงทุน 570 ล้านบาท ซึ่งเป็นนิมิตรหมายที่ดีที่จะส่งผลต่อต่อภาพลักษณ์และเศรษฐกิจของพื้นที่โดยรวม รวมทั้งยังตอบโจทย์ด้านความมั่นคง ภายใต้แนวคิดเศรษฐกิจนำความปลอดภัย

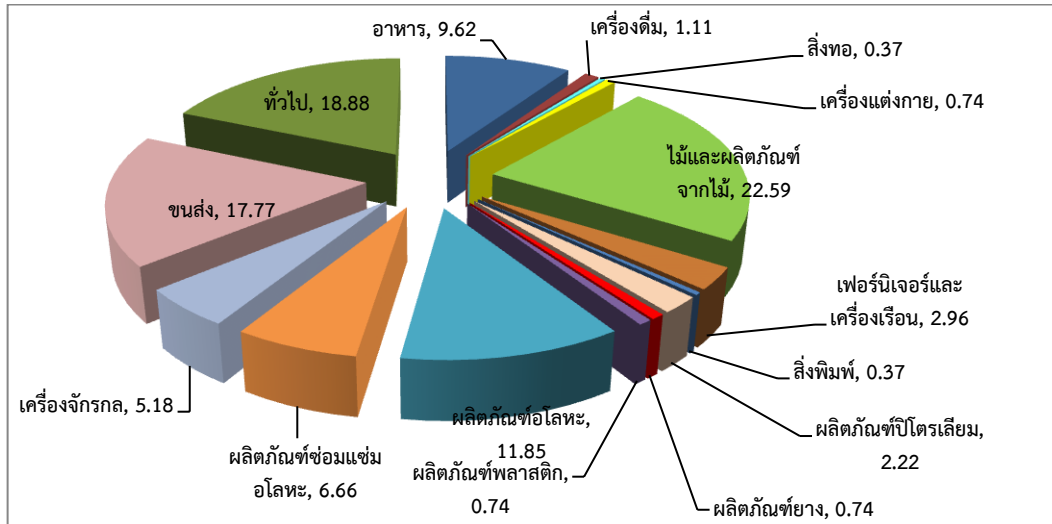
แผนภูมิแสดงอัตราการขยายตัวสาขาอุตสาหกรรมแบบปริมาณลูกโซ่ปีอ้างอิง 2545 ปี 2553 – 2558



ที่มา : สำนักงานคณะกรรมการพัฒนาเศรษฐกิจและสังคมแห่งชาติ

(1) ประเภทอุตสาหกรรม : อุตสาหกรรมของจังหวัดนราธิวาสเป็นอุตสาหกรรมขนาดเล็ก ส่วนใหญ่เป็นอุตสาหกรรมแปรรูปเกษตรขั้นต้น ได้แก่ อุตสาหกรรมไม้และผลิตภัณฑ์จากไม้ ร้อยละ 22.59 อุตสาหกรรมทั่วไปร้อยละ 18.88 อุตสาหกรรมขนส่งร้อยละ 17.77 อุตสาหกรรมผลิตภัณฑ์โลหะ ร้อยละ 11.85 และอุตสาหกรรมอาหาร ร้อยละ 9.62 ตามลำดับ ซึ่งตั้งแต่ปี 2547 เกิดเหตุการณ์ความไม่สงบในพื้นที่ ส่งผลกระทบต่อความเชื่อมั่นของนักลงทุนเป็นอย่างมาก ทำให้ไม่มีนักลงทุนรายใหญ่เข้ามาลงทุนในพื้นที่เริ่มมีนักลงทุนรายใหญ่ที่ได้รับสิทธิประโยชน์ส่งเสริมการลงทุนเมื่อปี 2557 คือ โรงงานผลิตพลังงานทดแทน และในปี 2558 มีโรงงานผลิตยางแผ่น ส่งผลให้ภาพลักษณ์ที่ดีของจังหวัดและราคาขายพาราในพื้นที่ดีขึ้น อุตสาหกรรมที่ควรส่งเสริมในจังหวัดนราธิวาส คือ อุตสาหกรรมแปรรูปผลผลิตยางพารา เนื่องจากในพื้นที่มีผลผลิตยางพารา ประมาณ 200,000 ตัน/ปี ซึ่งเป็นน้ำยาที่มีคุณภาพ ประกอบกับสิทธิประโยชน์ส่งเสริมการลงทุนใน 3 จังหวัดชายแดนใต้สูงกว่าภูมิภาคอื่น และอุตสาหกรรมฮาลาล เนื่องจากภูมิสังคมและวิถีชีวิตมุสลิม ซึ่งเป็นโอกาสของการเชื่อมโยงตลาดในอาเซียนและประเทศต่างๆ ทั่วโลก

แผนภูมิแสดงประเภทอุตสาหกรรมในจังหวัดนราธิวาส



ที่มา : สำนักงานอุตสาหกรรมจังหวัดนราธิวาส

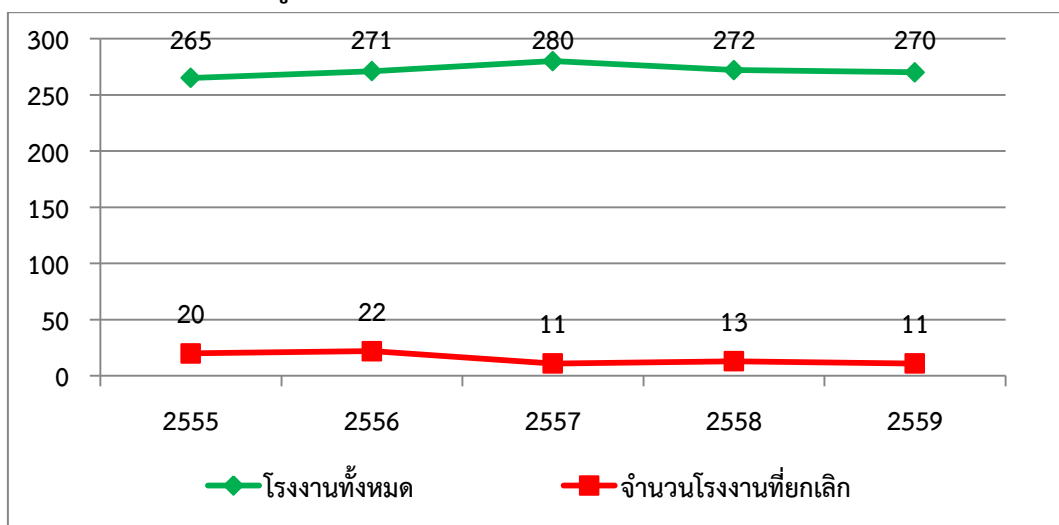
ปี 2559 จังหวัดนราธิวาส มีโรงงานอุตสาหกรรมตามพระราชบัญญัติโรงงาน พ.ศ. 2535 ทั้งสิ้น 270 โรง แบ่งเป็นโรงงานจำพวก 2 จำนวน 54 โรง เงินลงทุน 64,189,000 บาท จำพวก 3 จำนวน 2 โรง มีเงินลงทุนทั้งสิ้น 2,272,323,576 บาท การจ้างงาน จำนวน 3,111 คน

ตารางที่ 21 : จำนวนโรงงานอุตสาหกรรม

จำพวกที่	จำนวนโรงงาน	จำนวนเงินทุน (ล้านบาท)	จำนวนแรงงาน
2	54	64,189,000	290
3	216	2,208,134,576	2,821
รวม	270	2,272,323,576	3,111

ที่มา : สำนักงานอุตสาหกรรมจังหวัดนราธิวาส

แผนภูมิแสดงสถิติจำนวนโรงงาน ปี 2555 - 2559



ที่มา : สำนักงานอุตสาหกรรมจังหวัดนราธิวาส

(2) ความเคลื่อนไหวการลงทุนอุตสาหกรรมที่สำคัญของจังหวัดในเดือนธันวาคม 2559

ประกอบด้วย

(2.1) อุตสาหกรรมอาหาร ประกอบด้วยการผลิต กิจกรรมเกี่ยวกับการทำน้ำแข็งหรือตัดชอย บด หรือย่อยน้ำแข็ง เป็นหลัก เช่น โรงงานน้ำแข็ง โรงงานน้ำดื่มและน้ำแข็ง โรงงานน้ำแข็งซอง รองลงมา ได้แก่ กิจกรรมเกี่ยวกับอาหารจากแป้ง และกิจกรรมเกี่ยวกับน้ำดื่ม เครื่องดื่มที่ไม่มีแอลกอฮอล์ น้ำอัดลม ตามลำดับ ปัจจุบัน มีโรงงาน ทั้งสิ้น 26 โรงงาน เงินลงทุน 610.84 ล้านบาท คนงาน 482 คน

(2.2) อุตสาหกรรมวัสดุก่อสร้าง เช่น ผลิตคอนกรีตผสมสำเร็จ ผลิตภัณฑ์คอนกรีตแผ่นพื้นสำเร็จท่อคอนกรีตอัดแรง อิฐดินเผา และทำวงกบ ขอบหน้าต่าง บานประตู บานหน้าต่าง ทำเครื่องเรือนหรือเครื่องตกแต่งภายในอาคาร ปัจจุบันมีจำนวนโรงงานทั้งสิ้น 93 โรงงาน เงินลงทุน 569.63 ล้านบาท คนงาน 961 คน

(2.3) อุตสาหกรรมบริการ ประกอบด้วย กิจกรรมเกี่ยวกับยานยนต์ที่ขับเคลื่อนด้วยเครื่องยนต์ รถพ่วง จักรยานสามล้อ หรือส่วนประกอบยานยนต์ และปะเปลี่ยนยางยนต์และถ่วงล้อ ตามลำดับ ปัจจุบันมีโรงงานทั้งสิ้น จำนวน 43 โรงงาน เงินลงทุน 329.42 ล้านบาท

(ที่มา : สำนักงานอุตสาหกรรมจังหวัดนราธิวาส)

(3) ภาพการณ์ลงทุนด้านอุตสาหกรรมในจังหวัด : ผลจากการพิจารณาข้อมูลการลงทุนอุตสาหกรรมในเดือนธันวาคม 2559 และเมื่อเปรียบเทียบกับช่วงระยะเวลาเดียวกันในปีที่ผ่านมา ไม่มีผู้ขออนุญาตประกอบกิจการ และไม่มีโรงงานเล็กประกอบกิจการแต่อย่างใด เนื่องจากนักลงทุนส่วนใหญ่วิตกกังวลสถานการณ์ความไม่สงบในพื้นที่ที่มีอยู่อย่างต่อเนื่องส่งผลต่อการตัดสินใจลงทุนเป็นอย่างมาก แม้ว่าสิทธิประโยชน์ส่งเสริมการลงทุนในจังหวัดนราธิวาสซึ่งอยู่ในเขตพัฒนาพิเศษเฉพาะกิจและเขตพัฒนาเศรษฐกิจพิเศษ จะสูงกว่าพื้นที่อื่นๆ แล้วก็ตามแต่ยังไม่สามารถจูงใจนักลงทุนให้มาลงทุนในพื้นที่ได้

ในช่วงปี 2557 ถึงปัจจุบัน นับแต่เกิดเหตุการณ์ความไม่สงบ เพิ่งจะมีนักลงทุนเข้ามาลงทุนในการก่อสร้างโรงงานในพื้นที่ที่ได้รับการส่งเสริมการลงทุนตามนโยบายของ BOI จำนวน 2 โรง ได้แก่ โรงงานไฟฟ้าชีวมวล ที่อำเภอเวียงขนาด 7.5 เมกกะวัตต์ เงินลงทุน 350 ล้านบาท และโรงงานผลิตยางเครปและยางแท่ง พื้นที่ 156 ไร่ ในตำบลลูโบะปือซา อำเภอเมือง ของบริษัท ศรีตรังแอมโกลอินดัสตรี จำกัด (มหาชน) เงินลงทุน 570 ล้านบาท ทำให้เกิดการจ้างงานในพื้นที่ ประชาชนมีอาชีพและรายได้ไม่ต้องไปทำงานในประเทศเพื่อนบ้าน ครอบครัวอบอุ่น ประกอบกับปัจจุบันอำเภอสุโหงโกลก จังหวัดนราธิวาส เป็นเมืองเป้าหมายภายใต้โครงการเมืองต้นแบบ มั่นคง มั่งคั่ง ยั่งยืน ส่งผลให้ในพื้นที่ชายแดนสุโหงโกลก กลับมาคึกคักขึ้นอีกครั้งมีผู้ประกอบการทั้งในพื้นที่และนอกพื้นที่ต่างสนใจเข้ามาลงทุนมากขึ้น

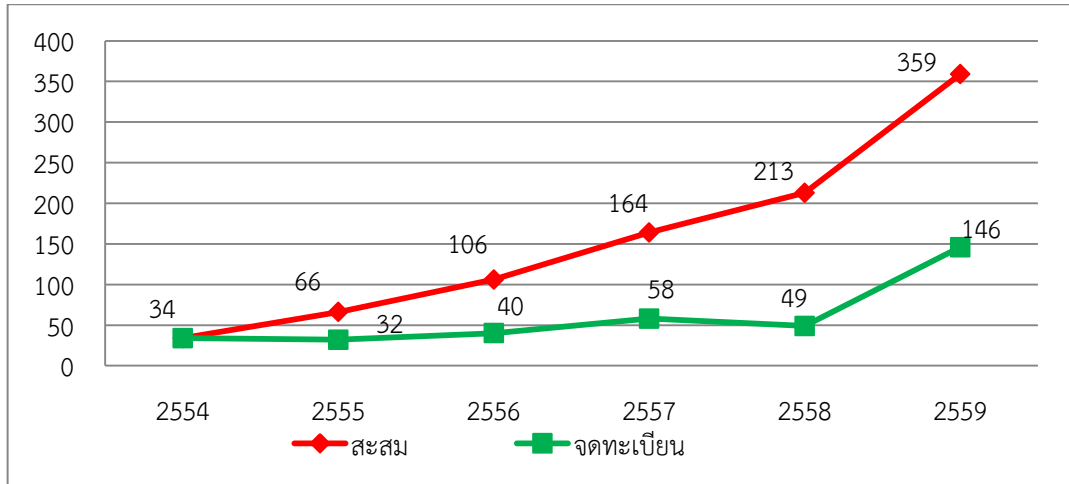
ตารางที่ 22 : โครงการที่ได้รับอนุมัติการส่งเสริมการลงทุน โดยสำนักงานคณะกรรมการส่งเสริมการลงทุน

ปี	ผู้ประกอบการ	ประเภทกิจการ	เงินลงทุน (ล้านบาท)
2557	บริษัทไพร์ชอพอู้ดกรีน เอนเนอร์จี จำกัด	ไฟฟ้าจากเชื้อเพลิงชีวมวล ประมาณ 7.5 เมกกะวัตต์	340
2558	บริษัทศรีตรังแอมโกลอินดัสตรีจำกัด	ยางเครปประมาณ 72,000 ตัน/ปี	570

(ที่มา : http://hatyai.boi.go.th/index.php/investment_file_download)

(4) การจดทะเบียนบริษัท และ ห้างหุ้นส่วนจำกัดในจังหวัดนราธิวาส : การจดทะเบียนของบริษัทและห้างหุ้นส่วนจำกัดในจังหวัดนราธิวาส มีแนวโน้มเพิ่มขึ้นในปี 2559 มีบริษัทและห้างหุ้นส่วนเข้ามาจดทะเบียน จำนวน 359 ราย เพิ่มขึ้นจากปีที่ผ่านมาที่มีจำนวน 213 ราย ซึ่งเพิ่มขึ้นจากปีที่ผ่านมาเป็นจำนวนมาก คิดเป็นร้อยละ 40.66 เนื่องด้วยมีการประกาศเป็นเขตพัฒนาเศรษฐกิจพิเศษ ทำให้มีผู้ประกอบการเข้ามาลงทุนเพิ่มขึ้น ส่วนใหญ่จะเป็นกิจการประเภทการก่อสร้างอาคารที่ไม่ใช่ที่พักอาศัย การขายส่งวัสดุก่อสร้างอื่นๆ ที่มีได้จัดประเภทไว้ในที่อื่น การขายปลีกสินค้า การก่อสร้างอาคารที่พักอาศัย ธุรกิจจัดนำเที่ยวการขนส่งและการขนถ่ายสินค้า รวมถึงคนโดยสาร ตามลำดับ

แผนภูมิแนวโน้มการจดทะเบียนบริษัท และ ห้างหุ้นส่วนจำกัดในจังหวัดนราธิวาส



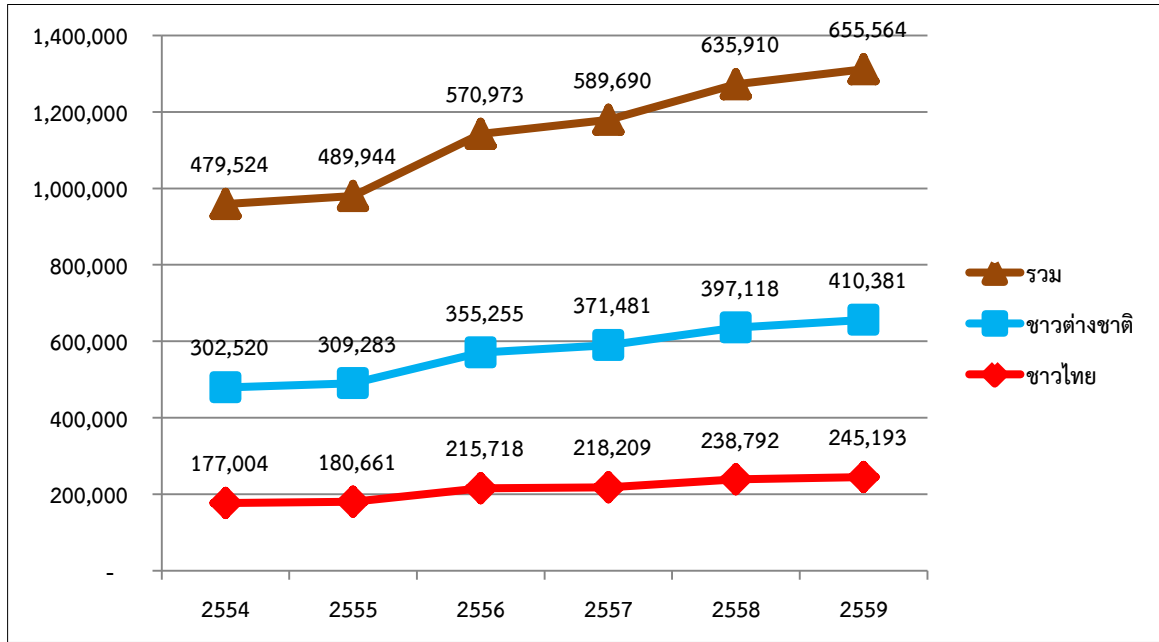
ที่มา : สำนักงานพัฒนาธุรกิจการค้าจังหวัดนราธิวาส

2.5) การท่องเที่ยว

จังหวัดนราธิวาสมีที่ตั้งทางภูมิศาสตร์ที่เป็นประตูสู่อาเซียนทางใต้ผ่านทิศตะวันออกของมาเลเซียและติดอ่าวไทย ประกอบกับมีทุนมนุษย์และวัฒนธรรมที่มีอัตลักษณ์ของความเป็นมาอายุ 80% เชื่อมโยงกับมาเลเซียและอินโดนีเซีย รวมทั้งมีทุนทางทรัพยากรธรรมชาติที่สมบูรณ์ มีแหล่งท่องเที่ยวที่หลากหลาย ทั้งแหล่งท่องเที่ยวเชิงนิเวศน์ เช่น ป่าฮาลา-บาลา แหล่งท่องเที่ยวเชิงวัฒนธรรม เช่น มัสยิดตะโล๊ะมานะ และแหล่งท่องเที่ยวที่มนุษย์สร้างขึ้นเช่น พิพิธภัณฑ์ประวัติศาสตร์/อุโมงค์ หมู่บ้านจุฬารักษ์พัฒนา 12 และไม้ดอกสุคริณ เป็นต้น

2.5.1) นักท่องเที่ยว : แม้จะเกิดเหตุการณ์ความไม่สงบในพื้นที่ ก็ยังมีนักท่องเที่ยวเพิ่มขึ้นทุกปี โดยในปี 2559 มีนักท่องเที่ยว 655,564 คน เพิ่มขึ้นจากปีที่ผ่านมาที่มีนักท่องเที่ยว จำนวน 635,910 คน คิดเป็นร้อยละ 3.09 ส่วนใหญ่จะเป็นนักท่องเที่ยวชาวต่างชาติโดยเฉพาะมาเลเซีย สิงคโปร์ และอินโดนีเซียโดยในปี 2559 มีนักท่องเที่ยวที่เป็นชาวต่างชาติ จำนวน 410,381 คน คิดเป็นร้อยละ 62.59 และนักท่องเที่ยวที่เป็นชาวไทย จำนวน 245,183 คน คิดเป็นร้อยละ 37.10 ถึงแม้จะมีเหตุการณ์ความไม่สงบในพื้นที่ แต่เพื่อให้สถานการณ์การท่องเที่ยวกลับมาคึกคัก จังหวัดนราธิวาสได้จัดกิจกรรมส่งเสริมการท่องเที่ยวทั้งที่เป็นเทศกาลประจำปี และกิจกรรมใหม่ๆ เช่น กิจกรรมแสง สี เสียง สื่อผสม งานสมโภชน์ศาลเจ้าแม่โต๊ะโม๊ะ กิจกรรม Big-Bike ไทย-อาเซียน กิจกรรมแข่งขันชกมวยไทย Top King Sevice กิจกรรมวัฒนธรรมไทยเชื่อมโยงอาเซียน กิจกรรมส่งเสริมช่องทางการตลาดในชื่อ OTOP ทั่วไทย ประสานใจสู่แดนใต้ เป็นต้น ประกอบกับจังหวัดนราธิวาสมีสายการบินให้บริการ จำนวน 2 สายการบิน ทำให้นักท่องเที่ยวมีความสะดวกในการเดินทางมาท่องเที่ยวมากยิ่งขึ้น

แผนภูมิแสดงจำนวนนักท่องเที่ยวจังหว็ดนครราชสีมา ปี 2554 - 2559

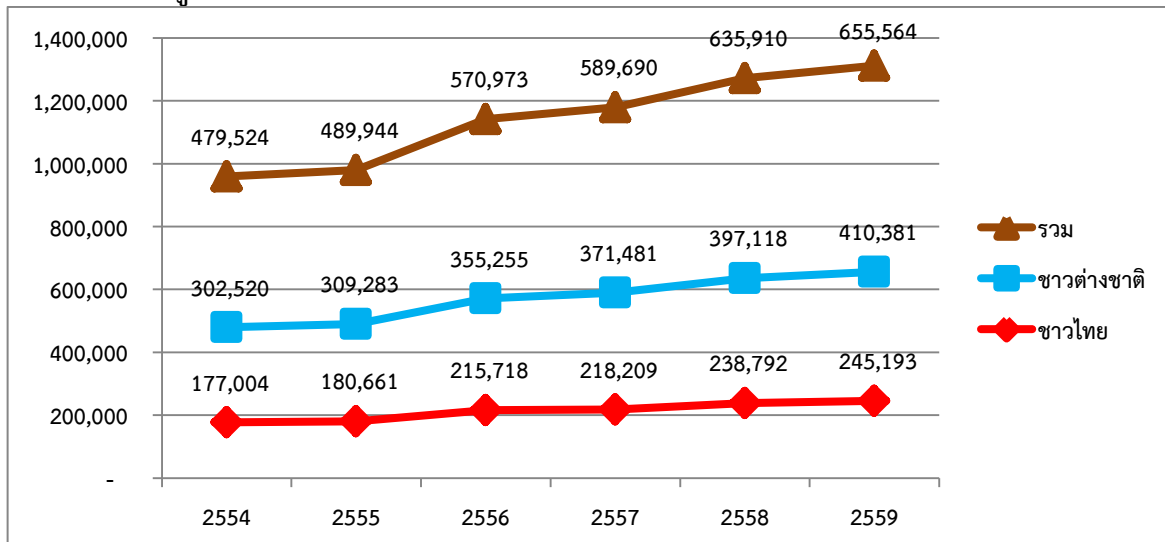


ที่มา : กระทรวงการท่องเที่ยวและกีฬา

ตารางที่ 23 : แสดงจำนวนนักท่องเที่ยวที่เดินทางมายังจังหวัดนครราชสีมา ปี 2554 - 2558

จำนวนนักท่องเที่ยว	ปี 2554	ปี 2555	ปี 2556	ปี 2557	ปี 2558	ปี 2559
ชาวไทย	177,004	180,661	215,718	218,209	238,792	245,183
ชาวต่างชาติ	302,520	309,283	355,255	371,481	397,118	410,381
รวม	479,524	489,944	570,973	589,690	635,910	655,564
อัตราการเปลี่ยนแปลง		2.17	16.54	3.28	7.84	3.09

แผนภูมิแสดงจำนวนนักท่องเที่ยวที่เดินทางมายังจังหวัดนครราชสีมา ปี 2554 - 2559

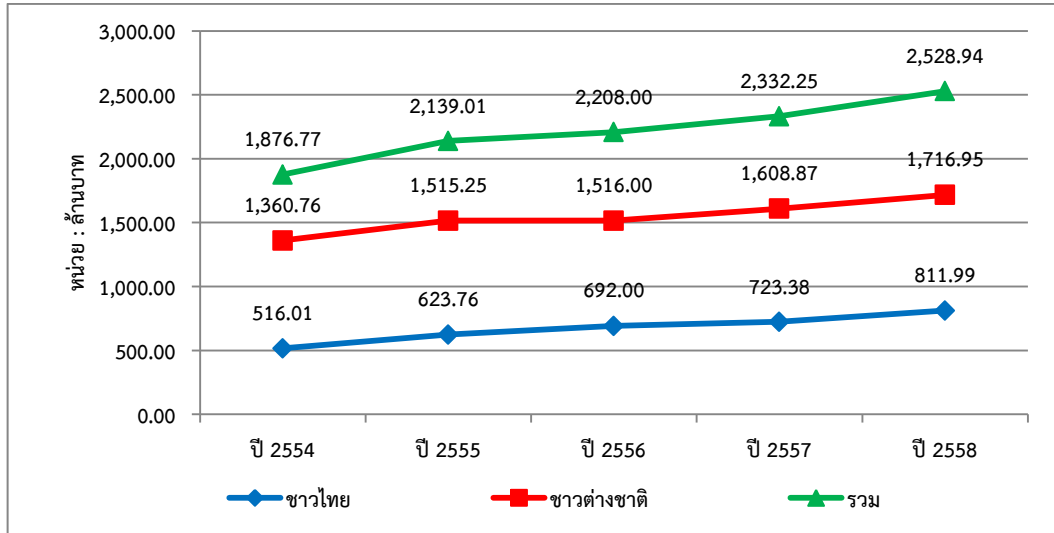


ที่มา : สำนักงานการท่องเที่ยวและกีฬาจังหวัดนครราชสีมา

2.5.2) รายได้จากการท่องเที่ยว

จังหวัดนราธิวาสมีรายได้จากการท่องเที่ยวมีแนวโน้มเพิ่มขึ้นทุกปี ในปี 2559 มีรายได้จากการท่องเที่ยว 2,740.18 ล้านบาท เพิ่มขึ้นจากปีที่ผ่านมาที่มีรายได้ 2,528.94 ล้านบาท คิดเป็นร้อยละ 3.30 เป็นรายได้จากคนต่างประเทศร้อยละ 62.40 และจากคนไทย ร้อยละ 32.60 ซึ่งมีรายได้จากการท่องเที่ยวเป็นลำดับที่ 4 ของกลุ่มจังหวัดภาคใต้ชายแดน และมีอัตราการเข้าพักค้างคืน ร้อยละ 54.13 โดยส่วนใหญ่เป็นนักท่องเที่ยวชาวมาเลเซีย สิงคโปร์ อินโดนีเซีย อินเดีย และจีน ตามลำดับ

แผนภูมิแสดงรายได้จากการท่องเที่ยวของจังหวัดนราธิวาส



ที่มา : สำนักงานการท่องเที่ยวและกีฬาจังหวัดนราธิวาส

ปัญหาอุปสรรคหลักของการท่องเที่ยวในพื้นที่ คือปัญหาความไม่สงบซึ่งสร้างความไม่มั่นใจต่อนักท่องเที่ยวอย่างมาก แต่ในระยะ 5 ปีที่ผ่านมา กลับพบว่ารายได้จากการท่องเที่ยวและจำนวนนักท่องเที่ยวเพิ่มสูงขึ้นอย่างต่อเนื่องทุกปี โดยกลุ่มนักท่องเที่ยวหลักคือ กลุ่มเอเชียตะวันออกเฉียงใต้ ซึ่งนักท่องเที่ยวที่เข้ามาเยือนจังหวัดนราธิวาสมากที่สุดคือ มาเลเซีย ซึ่งมีสัมพันธ์ไมตรีต่อกันมาช้านาน แม้จะเกิดเหตุการณ์ความไม่สงบในพื้นที่ นักท่องเที่ยวเหล่านี้ก็ยังคงมาท่องเที่ยวเพิ่มขึ้นอย่างต่อเนื่อง ปัจจัยสำคัญที่ทำให้นักท่องเที่ยวมาท่องเที่ยวคือ แหล่งท่องเที่ยว โครงสร้างพื้นฐานการคมนาคมที่มีความสะดวก และรสชาติของอาหาร เป็นต้น และในปี 2559 จังหวัดนราธิวาส มีเที่ยวบินเพิ่มอีก 1 เที่ยวบิน รวมเป็น 3 เที่ยวบิน คาดการณ์ได้ว่าในอนาคตการท่องเที่ยวจังหวัดนราธิวาสจะขยายตัวอย่างต่อเนื่อง ดังนั้น เพื่อส่งเสริมการท่องเที่ยวภายใต้เศรษฐกิจนำความปลอดภัย จังหวัดนราธิวาสจึงได้จัดกิจกรรมส่งเสริมการท่องเที่ยวอย่างต่อเนื่อง และสิ่งสำคัญเพื่อรองรับการท่องเที่ยว คือ การพัฒนาแหล่งท่องเที่ยวและการพัฒนาโครงสร้างพื้นฐานด้านคมนาคม อาทิ การพัฒนาเส้นทางคมนาคมให้เข้าถึงแหล่งท่องเที่ยวได้สะดวกยิ่งขึ้น การติดตั้งไฟส่องสว่างตามแหล่งท่องเที่ยว การพัฒนาและขยายท่าอากาศยาน เป็นต้น ทั้งนี้ทุกฝ่ายต้องให้ความร่วมมือ และประชาชนในพื้นที่ต้องเป็นมิตรที่ดีต่อนักท่องเที่ยว เพื่อการขยายตัวของเศรษฐกิจการท่องเที่ยว จึงจะเกิดความความมั่นคงต่อเนื่อง แม้ว่าจะอยู่ท่ามกลางสถานการณ์ไฟใต้ก็ตาม

3) ด้านสังคมและความมั่นคง

3.1) ข้อมูลการปกครองและประชากร

3.1.1) ข้อมูลการปกครอง

จังหวัดนราธิวาสแบ่งการปกครองภูมิภาคเป็น 13 อำเภอการปกครองท้องที่ 77 ตำบล 589 หมู่บ้านและมีการจัดการปกครองท้องถิ่น ดังนี้

- (1) รูปแบบองค์การบริหารส่วนจังหวัดจำนวน 1 แห่ง โดยใช้พื้นที่ทั้งจังหวัด
- (2) รูปแบบเทศบาลใช้พื้นที่ตำบลทั้งตำบล แต่เทศบาลบางแห่งใช้พื้นที่ไม่ครบทั้งพื้นที่ ตำบลปัจจุบันมีจำนวน 16 เทศบาลแยกเป็นเทศบาลเมืองจำนวน 3 แห่งเทศบาลตำบลจำนวน 13 แห่ง
- (3) รูปแบบองค์การบริหารส่วนตำบลใช้พื้นที่ตำบลทั้งตำบลและบางแห่งรวมพื้นที่ ตำบลอื่นหรือพื้นที่ติดเขตเทศบาลมีจำนวน 72 แห่ง

ตารางที่ 24 : การแบ่งเขตการปกครอง

ลำดับที่	อำเภอ	ตำบล	หมู่บ้าน	เทศบาล	อบต.
1	อำเภอเมืองนราธิวาส	6	62	2	5
2	อำเภอดากใบ	7	52	1	7
3	อำเภอบาเจาะ	6	50	2	6
4	อำเภอช้าง	6	40	1	6
5	อำเภอระแงะ	7	60	2	7
6	อำเภอศรีสาคร	9	72	1	9
7	อำเภอศรีสาคร	6	35	1	6
8	อำเภอแว้ง	6	46	2	6
9	อำเภอสุคีริน	5	41	1	5
10	อำเภอสุไหงโก-ลก	3	19	2	2
11	อำเภอสุไหงปาดี	6	50	1	6
12	อำเภอจะแนะ	4	29	-	4
13	อำเภอเจาะไอร้อง	3	33	-	3
รวม		77	589	16	72

ที่มา : ที่ทำการปกครองจังหวัดนราธิวาส และสำนักงานท้องถิ่นจังหวัดนราธิวาส

3.1.2) ประชากร

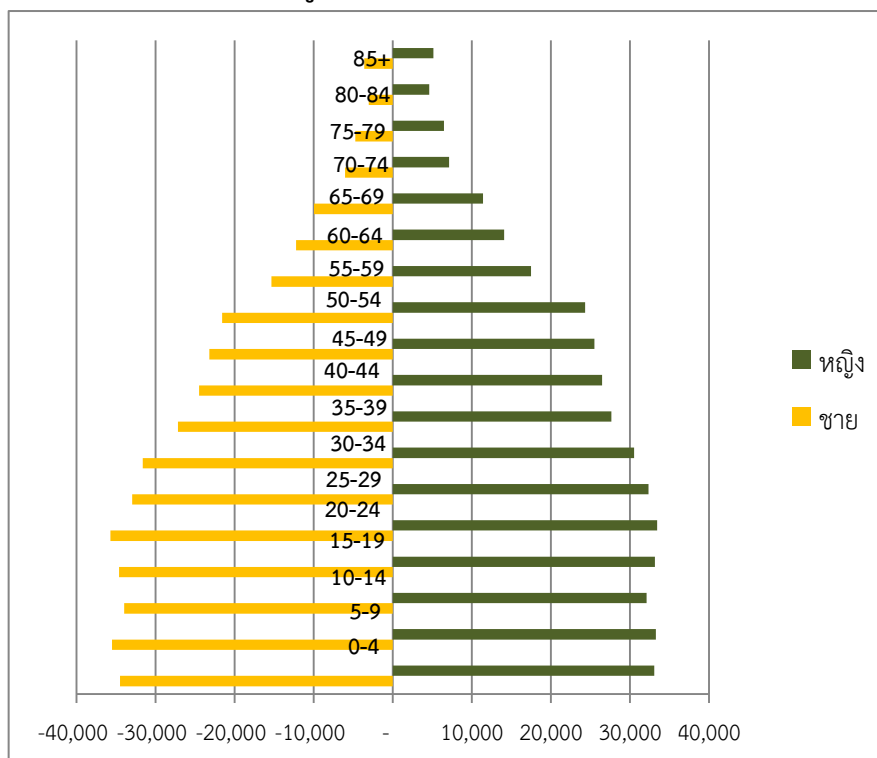
ประชากรตามหลักฐานทะเบียนราษฎร ณ วันที่ 31 ธันวาคม 2559 จำนวน รวมทั้งสิ้น 789,681 คน จำแนกเป็น ประชากรชาย 390,832 คน ประชากรหญิง 398,849 คน รายละเอียดดังนี้

ตารางที่ 25 : จำนวนประชากรของจังหวัดนครราชสีมา จำแนกเป็นอำเภอ

ลำดับที่	อำเภอ	จำนวนประชากร (คน)		
		ชาย	หญิง	รวม
1	อำเภอเมืองนครราชสีมา	61,861	62,188	124,049
2	อำเภอด่านช้าง	35,305	36,577	71,882
3	อำเภอบางบาล	26,445	27,230	53,675
4	อำเภอยี่งอ	22,503	23,191	45,694
5	อำเภอระแงะ	45,093	46,605	91,698
6	อำเภอศรีสะเกษ	35,493	36,031	71,524
7	อำเภอศรีสาคร	19,933	19,344	39,277
8	อำเภอแว้ง	26,341	27,084	53,425
9	อำเภอสุนทรบุรี	13,303	12,717	26,020
10	อำเภอสว่างโฮง	37,372	40,829	78,201
11	อำเภอสว่างแดนดิน	27,711	28,510	56,221
12	อำเภอจะนะ	19,274	18,637	37,911
13	อำเภอจะนะ	20,198	19,906	40,104
รวม 13 อำเภอ		390,832	398,849	789,681

ที่มา : www.dopa.go.th

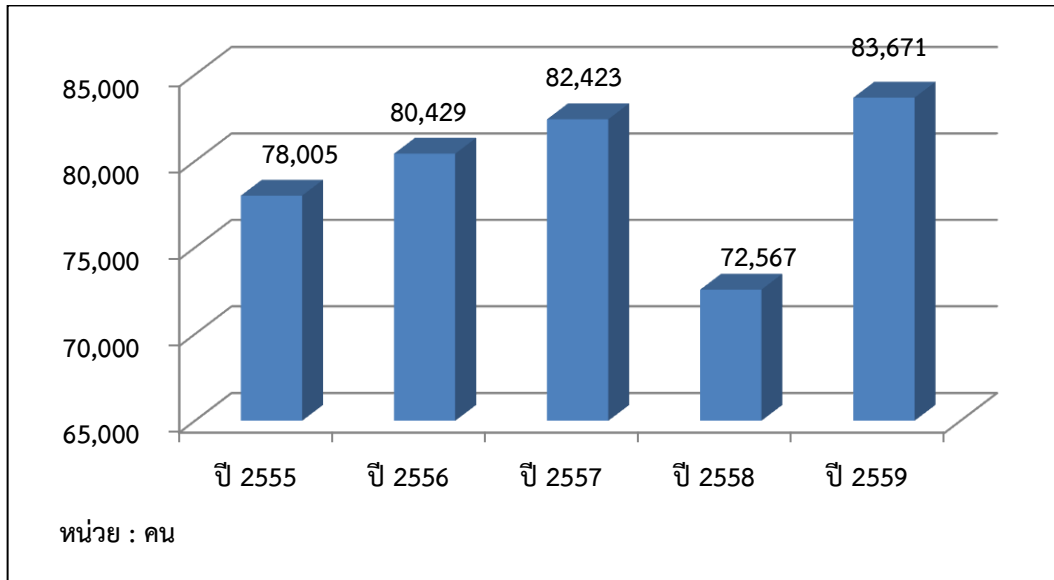
แผนภูมิโครงสร้างประชากร ปี 2559



ที่มา : www.dopa.go.th

โครงสร้างประชากรจังหวัดนราธิวาสมีลักษณะเป็นรูปแบบคล้ายทรงกรวยปากแคบ ประชากรส่วนใหญ่เป็นวัยเด็กและวัยทำงาน สำหรับผู้สูงอายุเป็นกลุ่มวัยยังคงมีจำนวนน้อย คิดเป็นร้อยละ 10.58 ของประชากรทั้งหมดซึ่งจังหวัดยังไม่ประสบกับปัญหาผู้สูงอายุ โดยในปี 2559 มีจำนวนทั้งสิ้น 72,567 คน ลดลงจากปีที่ผ่านมาที่มีจำนวนทั้งสิ้น 82,423 คน คิดเป็นร้อยละ 11.95

ข้อมูลประชากรผู้สูงอายุ ปี 2555 – 2559



ที่มา : สถิติจังหวัดนราธิวาส

3.2) ศาสนาและภาษา : ประชากรจำนวน 789,681 คน นับถือศาสนาอิสลาม จำนวน 678,399 คน คิดเป็นร้อยละ 85.91% นับถือศาสนาพุทธ จำนวน 110,753 คน คิดเป็นร้อยละ 11.02% นับถือศาสนาคริสต์ วัด 75 แห่ง สังกัดคณะสงฆ์มหานิกาย 71 วัด คณะสงฆ์ธรรมยุต 4 วัด สำนักสงฆ์ 22 แห่ง สังกัดคณะสงฆ์ มหานิกาย 20 แห่ง ธรรมยุต 2 แห่ง และโบสถ์คริสต์ 5 แห่ง มีพระภิกษุ สามเณร 421 รูป สังกัดคณะสงฆ์ มหานิกาย 412 รูป เณร 9 รูป และคณะสงฆ์ธรรมยุต 20 รูป สำหรับภาษาที่ใช้สื่อสารในพื้นที่ค่อนข้าง หลากหลายเพราะมีหลายกลุ่มมาตั้งถิ่นฐานในพื้นที่ อาทิ ภาษาไทยมาตรฐาน ภาษาไทยภาคใต้อื่นๆ ภาษาถิ่น สำเนียงเจ๊ะเหเป็นภาษาอัตลักษณ์ประจำถิ่นของอำเภอตากใบสำหรับประชากรที่นับถือศาสนาอิสลามนิยมใช้ภาษา พื้นเมืองหรือภาษายาวีในชีวิตประจำวันมากกว่าภาษาไทย ซึ่งจะคล้ายคลึงกับภาษามลายูของประเทศ มาเลเซีย อินโดนีเซีย และบรูไน

3.3) ประเพณีและวัฒนธรรม

3.3.1) ประเพณีของชาวไทยพุทธ

(1) **ประเพณีชิงเปรต** การชิงเปรตเป็นประเพณีเนื่องในเทศกาลเดือนสิบของชาวไทย ที่นับถือศาสนาพุทธ มีการจัดในวัดทุกวัด ในวันแรม 14 ค่ำ หรือ 15 ค่ำ เดือน 10 โดยทำร้านจัดสำหรับอาหาร คาวหวานไปวางเพื่ออุทิศส่วนกุศลไปให้เปรตชน (ปู่ ย่า ตา ยาย และบรรพบุรุษที่ล่วงลับไปแล้ว) ร้านที่วาง อาหารเรียกว่า *ร้านเปรต* สร้างไว้กลางวัด ยกเสาสูง 4 เสาบ้าง เสาเดี่ยวบ้าง และนิยมจัดทำร้านเปรต 2 ร้าน โดยแบ่งออกเป็นร้านเสาสูง สำหรับคนหนุ่มที่มีกำลังวังชาในการปีนป่ายอีกร้านเป็นเสาเตี้ยสูงประมาณ 100 ซม. สำหรับให้เด็กและผู้หญิงได้แย่งชิงเพื่อความสนุกสนาน บนร้านเปรตจะมีสายสิญจน์วงล้อมไว้รอบ และต่อยาวไปจนถึงที่พระสงฆ์นั่งทำพิธีกรรมเมื่อทำพิธีเสร็จแล้ว จะมีผู้ตีระฆังให้สัญญาณ บรรดาผู้มาร่วม ทำบุญจะเข้าไปรุมแย่งชิงของอาหารคาวหวานที่อยู่บนร้านเปรตอย่างสนุกสนาน ซึ่งเรียกกันว่า *ชิงเปรต*

(2) **ประเพณีบังสุกุลบัว** การบังสุกุลบัวคือการทำบุญระลึกถึงญาติที่ล่วงลับไปแล้วและนำกระดูกมาบรรจุไว้ในบัว (ที่บรรจุอัฐิ) ประจำหมู่บ้าน ในแต่ละวัดหรือบัวประจำตระกูลมีขึ้นระหว่างเดือน 5 แรม 1 ค่ำ ของทุกปีเป็นต้นไป ถือเป็นกิจกรรมชุมนุมญาติของแต่ละหมู่บ้าน ตำบล เมื่อถึงวันบังสุกุลบัว ญาติพี่น้องลูกหลานที่ไปประกอบอาชีพหรือไปอยู่ต่างถิ่น จะพร้อมใจกันกลับบ้าน เพื่อทำบุญในวันนั้น และจะมีการทำความสะอาดตกแต่งบัวบางที่เรียกประเพณีนี้ว่า *ทำบุญรดน้ำบัว*

(3) **ประเพณีลาซัง ลาชัง** เป็นประเพณีประจำปีของชาวไทยพุทธ แถวอำเภอตากใบ เรียกว่า *ลัมซัง* กินขนมจีนประเพณีเกิดขึ้นเนื่องจากความเชื่อเรื่องที่น่า เรื่องแม่โพสพโดยเชื่อว่าถ้าจัดทำพิธีนี้แล้ว จะทำให้นาข้าวปีต่อไปงอกงาม ให้ผลผลิตสูง เพราะชาวนารู้คุณค่าที่นาและแม่โพสพ หลังจากที่เก็บเกี่ยวข้าวเสร็จแล้ว ผู้นำชุมชนก็จะกำหนดวัน *ลัมซัง* พร้อมนิมนต์พระจากวัดใกล้ๆ 3-5 รูปเพื่อทำพิธีทางศาสนาหลังเสร็จพิธีแล้วชาวบ้านจะนำขนมจีนมาถวายพระ เมื่อพระฉันเสร็จ ผู้มาร่วมงานจะร่วมรับประทานอาหาร คือ ขนมจีนร่วมกันในภาคบ่ายจะมีกิจกรรมการละเล่นต่างๆเป็นการสนุกสนาน เช่น ชักกะเย่อแอ์ซิงรุ ชนวัว (ปัจจุบันไม่ค่อยจัดแล้ว) ตีไก่ เล่นไพ่ เล่นลูกกอล์ฟ (ลูกเต๋า) เล่นโบ้ในบางตำบลของอำเภอตากใบ เช่นพร่อน เกาะสะท้อน โฆษิต จะจัดเป็นเทศกาลประจำปี มีภาพยนตร์ หนังสติ๊ก และการแสดงอื่นๆ ในภาคกลางคืนด้วย

(4) **ประเพณีลากพระ ลากพระหรือชักพระ** จะกระทำกันหลังจากวันมหาปวารณาหรือวันออกพรรษา 1 วัน คือตรงกับวันแรม 1 ค่ำ เดือน 11 พุทธศาสนิกชนจะพร้อมใจกันอาราธนาพระพุทธรูปขึ้นประดิษฐานบนบุษบกที่วางอยู่เหนือรถหรือล้อเลื่อนแล้วแห่แหนชักลากไปตามถนนไปรวมกัน ณ จุดที่นัดหมาย อาจจะเป็นวัดใดวัดหนึ่งหรือสถานที่ที่ผู้จัดงานกำหนดไว้รถหรือล้อเลื่อนนั้น ชาวบ้านมักเรียกว่า *เรือพระ* ปกติจะตกแต่งเป็นรูปเรือ โดยใช้คนลากเชือกเป็น 2 สายบนเรือพระจะมีคนตีโพน การตีโพนนั้นเพื่อปลุกใจให้ชาวบ้านกระตือรือร้นมาร่วมพิธีลากพระ และเรียกให้ชาวบ้านที่อยู่แนวถนนได้มาร่วมพิธีเท่าที่มีเวลา อาจจะเพียงช่วงระยะทาง 10-20 เมตร และร่วมทำบุญตามศรัทธาเมื่อเรือพระแต่ละลำเดินทางไปถึงจุดนัดหมายก็จะมีพิธีกรรมและกิจกรรม โดยชาวบ้านจะนำอาหารถวายพระสงฆ์ที่มาพร้อมกับเรือพระ หรือพระสงฆ์ที่ชาวบ้านนิมนต์มาเพื่อร่วมงานลากพระเมื่อพระฉันเสร็จแล้ว ชาวบ้านก็จะร่วมรับประทานอาหาร และร่วมกิจกรรมเพื่อความสนุกสนานและความสามัคคี กิจกรรมที่จัดในงานประเพณีลากพระ ได้แก่ การประกวดเรือพระ การแข่งขันตีโพนหรือกลองใหญ่ แข่งขันซัดตัม แข่งขันกีฬาพื้นบ้าน

(5) **ประเพณีกินวาน** หมายถึง การให้वानให้เพื่อนบ้านมาช่วยกันลงแรงทำงานอย่างใดอย่างหนึ่ง เพื่อให้งานหนักหรืองานเร่งด่วนสำเร็จลุล่วงทันกาลโดยผู้ที่ร่วมลงแรงไม่คิดค่าแรงงานบางอย่าง อาจผลัดเปลี่ยนช่วยกันทำเป็นบ้านๆ ไป เช่นเดียวกับทางภาคกลางที่เรียกว่า *สงแขก* การให้วานใช้วิธีบอกกล่าวกันด้วยวาจา ผู้ให้วานอาจจะไปบอกด้วยตนเองหรือมอบหมายให้คนอื่นไปบอกแทน จึงเรียกการให้วานนี้ว่า *ออกปาก* และถือเป็นประเพณีที่เจ้าภาพจะต้องเลี้ยงอาหารผู้มาร่วมลงแรง ผู้ที่ไปร่วมจึงมักใช้คำว่า *ไปกินวาน* ปัจจุบันประเพณีนี้ กำลังสูญหายไป เนื่องจากมีเครื่องจักรกลมาทำหน้าที่แทนแรงคน จึงหลงเหลืออยู่ในกลุ่มเครือญาติ เพื่อนสนิทกลุ่มเล็กหรือในกลุ่มคนยากจนที่ไม่มีกำลังที่จะจัดซื้อเครื่องจักรกล

3.3.2) ประเพณีของชาวไทยมุสลิม

(1) **มาแกบูโละ** “มาแกบูโละ” เป็นภาษาท้องถิ่น แปลว่า “กินเหนียว” ประเพณีการกินเหนียวของชาวไทยที่นับถือศาสนาอิสลาม จะใช้ในหลายโอกาส เช่นแต่งงาน และเข้าสู่หนัด คำว่า “กินเหนียว” มีใช้ว่าเจ้าของจะบริการอาหารเฉพาะข้าวเหนียวเท่านั้น แต่เป็นการเลี้ยงอาหารธรรมดาทั่วไปนั่นเอง

(2) **การเข้าสู่หนัด** เป็นหลักการของศาสนาอิสลาม อันเกี่ยวเนื่องกับเรื่องความสะอาด คือการขลิบผิวหนังหุ้มส่วนปลายอวัยวะเพศชาย หรือเรียกตามภาษาท้องถิ่นว่า “มาชะยาวิ” จะกระทำแก่เด็กชายที่มีอายุระหว่าง 2-10 ปีส่วนการจัดเลี้ยงอาหารในวันเข้าสู่หนัด ถือว่าเป็นประเพณีอย่างหนึ่ง

(3) วันฮารีรายอ มีอยู่ 2 วันคือ

(3.1) วันอีฎิ้ลฟิตริ หรือที่เรียกว่า วันฮารีรายอ เป็นวันรื่นเริงเนื่องจากการสิ้นสุดการถือศีลอดในเดือนรอมฎอน เป็นการกลับเข้าสู่สภาพเดิมคือ สภาพที่ไม่ต้องอดอาหาร ไม่ต้องอดน้ำ ฯลฯ อีกต่อไป วันอีฎิ้ลฟิตริ ตรงกับวันที่หนึ่งของเดือนเซาวาล ซึ่งเป็นเดือนที่ 10 ทางจันทรคติและทางราชการกำหนดให้เป็นวันหยุดราชการใน 4 จังหวัดชายแดนภาคใต้ (ยกเว้นสงขลา) 1 วัน

(3.2) วันอีฎิลอฎฮา หรือที่เรียกว่า วันฮารีรายอหัจญ์ หมายถึง วันรื่นเริงเนื่องในวันเชือดสัตว์พลีเป็นทานบริจาคอาหารแก่คนยากจนและประชาชนทั่วไปตรงกับวันที่ 10 ของเดือนซุลฮิจญะ เป็นเวลาเดียวกับการประกอบพิธีฮัจญ์ นครเมกกะของมุสลิมทั่วโลก ดังนั้นชาวไทยมุสลิมจึงนิยมเรียกวันตรุษนี้ว่า วันอีดใหญ่หรือวันรายอหัจญ์และทางราชการกำหนดให้เป็นวันหยุดราชการใน 4 จังหวัดชายแดนภาคใต้ (ยกเว้นสงขลา) 1 วัน

(4) วันเมาลิด *เมาลิด* เป็นภาษาอาหรับ แปลว่า เกิด ที่เกิด หรือวันเกิด หมายถึง วันสมภพของ นบีมุฮัมมัด ตรงกับวันที่ 12 ของเดือนรอปือลฮาวาล หรือเดือนที่ 3 ตามปฏิทินอาหรับ *วันเมาลิด* นอกจากจะเป็นวันเฉลิมฉลองเนื่องในวันสมภพของนบีมุฮัมมัดแล้ว ยังเป็นการรำลึกถึงวันที่ท่านลี้ภัยจากนครเมกกะไปสู่นครมาดีนะห์ และเป็นวันมรณกรรมของท่านอีกด้วย กิจกรรมต่างๆ ในวันเมาลิด ได้แก่ การอัญเชิญคัมภีร์อัล-กุรอาน การแสดงปาฐกถาธรรม การแสดงนิทรรศการ การเลี้ยงอาหาร ฯลฯ

(5) วันอาซุรอ “*อาซุรอ*” เป็นภาษาอาหรับ หมายถึง วันที่ 10 ของเดือนมุฮัรรอน เป็นเดือนทางศักราชอิสลาม ในสมัยท่าน *นบีนุฮ* ได้เกิดน้ำท่วมใหญ่ เกิดความเสียหายแก่ทรัพย์สิน ไร่นาของประชาชนทั่วไปทำให้เกิดการขาดอาหารบริโภค จึงประกาศให้ผู้ที่มီးสิ่งของที่เหลือพอจะรับประทานได้ ให้เอามากองรวมกันเนื่องจากต่างคนต่างมีของคนละอย่างไม่เหมือนกัน ท่าน *นบีนุฮ* ให้เอาของเหล่านั้นมากองเข้าด้วยกัน สวากของท่านก็ได้รับประทานอาหารโดยทั่วกันและเหมือนกัน ในสมัยท่าน *นบีมุฮัมมัด (ศ็อล)* ได้เกิดเหตุการณ์ทำนองเดียวกันขณะที่กองทหารของท่านกลับจากการรบ ณ บะดร์ ปรากฏว่าทหารมีอาหารไม่พอกิน ท่านนบีมุฮัมมัด (ศ็อล) จึงใช้วิธีการของท่าน *นบีนุฮ* โดยให้ทุกคนเอาข้าวของที่รับประทานได้มากองเข้าด้วยกัน แล้วแบ่งกันรับประทานในหมู่ทหาร

3.4) ข้อมูลความจำเป็นพื้นฐาน ปี 2559**3.4.1) คุณภาพชีวิตของคนจังหวัดนราธิวาส จำแนกตามตัวชี้วัดข้อมูล จปฐ.**

จังหวัดนราธิวาสมีครัวเรือนที่ได้ดำเนินการสำรวจข้อมูล จปฐ. ปี 2559 จำนวน 143,516 ครัวเรือน ประกอบด้วยประชาชนที่อาศัยอยู่จริง 537,588คนจำแนกเป็นชาย 265,942 คนหญิง 271,646 คน

ในภาพรวมของจังหวัดนราธิวาสเมื่อนำผลการจัดเก็บข้อมูล จปฐ.ปี 2559 ตัวชี้วัดคุณภาพชีวิต 5 หมวด 30 ตัวชี้วัด ประกอบด้วย หมวด 1 สุขภาพดี (มีสุขภาพและอนามัยดี) จำนวน 7 ตัวชี้วัด หมวด 2 มีบ้านอาศัย (มีบ้านอาศัยและสภาพแวดล้อมเหมาะสม) จำนวน 8 ตัวชี้วัด หมวด 3 ฝึกฝนการศึกษา (มีการศึกษาที่เหมาะสม) จำนวน 5 ตัวชี้วัดหมวด 4 รายได้ก้าวหน้า (มีงานทำและมีรายได้) จำนวน 4 ตัวชี้วัด หมวด 5 ปลุกฝังค่านิยม (ประพฤติดีและมีคุณธรรม) จำนวน 6 ตัวชี้วัด สรุปผลการสำรวจได้ดังนี้

(1) ประชาชนมีคุณภาพชีวิตที่ดีผ่านเกณฑ์ 10 อันดับแรก ได้แก่

- (1.1) คนพิการ ได้รับการดูแลจากคนในครัวเรือน หมู่บ้าน/ชุมชนภาครัฐ (-)
- (1.2) คนสูงอายุได้รับการดูแลจากคนในครัวเรือน หมู่บ้าน/ชุมชนภาครัฐ (-)
- (1.3) คนอายุ 6 ปีขึ้นไป ปฏิบัติกิจกรรมทางศาสนาอย่างน้อยสัปดาห์ละ 1 ครั้ง (ไม่ผ่านเกณฑ์ 0.06%)
- (1.4) ครัวเรือนมีความปลอดภัยในชีวิตและทรัพย์สิน (ไม่ผ่านเกณฑ์ 0.06%)
- (1.5) ครัวเรือนมีความมั่นคงในที่อยู่อาศัย และบ้านมีสภาพคงทนถาวร (ไม่ผ่านเกณฑ์ 0.08%)

(1.6) คนอายุ 6 ปีขึ้นไป ออกกำลังกายอย่างน้อยสัปดาห์ละ 3 วัน วันละ 30 นาที (ไม่ผ่านเกณฑ์ 0.09%)

(1.7) เด็กที่จบชั้น ม.3 ได้เรียนต่อชั้น ม.4หรือเทียบเท่า (ไม่ผ่านเกณฑ์ 0.09%)

(1.8) เด็กอายุ 6-14 ปี ได้รับการศึกษาภาคบังคับ 9 ปี (ไม่ผ่านเกณฑ์ 0.10%)

(1.9) ครั้วเรือนไม่ถูกรบกวนจากมลพิษ(ไม่ผ่านเกณฑ์ 0.13%)

(1.10) ครอบครัวมีความอบอุ่น (ไม่ผ่านเกณฑ์ 0.18%)

(2) ปัญหา 10 อันดับแรก ที่ยังไม่ผ่านเกณฑ์และควรได้รับการแก้ไข ได้แก่

(2.1) เด็กจบการศึกษาบังคับ 9 ปี ที่ไม่ได้เรียนต่อและยังไม่มียานทำ ได้รับการฝึกอบรมอาชีพ (ไม่ผ่านเกณฑ์ 22.22%)

(2.2) คนในครัวเรือนไม่สูบบุหรี่ (ไม่ผ่านเกณฑ์ 13.57%)

(2.3) คนอายุ 35 ปีขึ้นไป ได้รับการตรวจสุขภาพประจำปี เพื่อคัดกรองความเสี่ยงต่อโรค (ไม่ผ่านเกณฑ์ 2.46%)

(2.4) เด็กแรกเกิดได้กินนมแม่อย่างเดียวน้อยกว่า 6 เดือนแรกติดต่อกัน (ไม่ผ่านเกณฑ์ 1.90%)

(2.5) คนอายุมากกว่า 60 ปีเต็มขึ้นไป มีอาชีพและมีรายได้ (ไม่ผ่านเกณฑ์ 1.84%)

(2.6) ครั้วเรือนมีการจัดบ้านเรือนเป็นระเบียบเรียบร้อย สะอาด และถูกสุขลักษณะ (ไม่ผ่านเกณฑ์ 1.38%)

(2.7) คนในครัวเรือนไม่ดื่มสุรา (ยกเว้นการดื่มเป็นครั้งคราว) (ไม่ผ่านเกณฑ์ 1.05%)

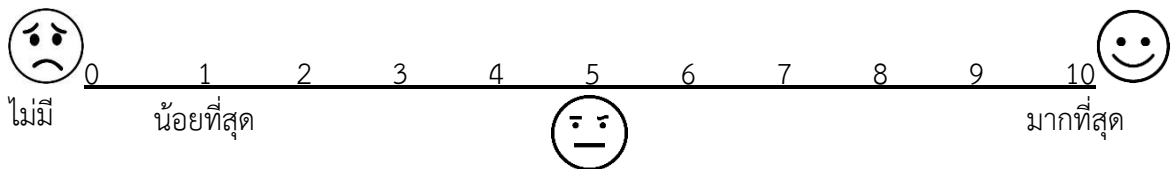
(2.8) คนในครัวเรือนมีการใช้ยาเพื่อบำบัด บรรเทาอาการเจ็บป่วยเบื้องต้นอย่างเหมาะสม (ไม่ผ่านเกณฑ์ 0.97%)

(2.9) คนอายุ 15-60 ปี อ่าน เขียนภาษาไทยได้ และคิดเลขอย่างง่ายได้ (ไม่ผ่านเกณฑ์ 0.96%)

(2.10) ครั้วเรือนมีการป้องกันอุบัติเหตุอย่างถูกวิธี (ไม่ผ่านเกณฑ์ 0.71%)

3.4.2) ระดับความสุขเฉลี่ยของคนในจังหวัดนราธิวาส

ระดับความสุขเฉลี่ยของคนในครัวเรือนจังหวัดนราธิวาส อยู่ที่ 8.07 คะแนน จากคะแนนเต็ม 10 คะแนน โดยอำเภอที่มีความสุขมากที่สุด ได้แก่ อำเภอจะแนะ (8.71%) อำเภอสุคิริน (8.64%) และอำเภอยี่งอ (8.36%) ส่วนอำเภอที่มีความสุขน้อยที่สุด ได้แก่ อำเภอระแงะ (7.73%) อำเภอสุไหงปาดี (7.73%) และอำเภอเมืองนราธิวาส (7.76%) ซึ่งวัดและประเมินผลในระบบข้อมูลความจำเป็นพื้นฐาน โดยมีการวัดระดับความสุขของคนในครัวเรือนจากการสำรวจของหัวหน้าครัวเรือนและได้นำหลักปรัชญาเศรษฐกิจพอเพียงเพื่อระดับความสุข ดังนี้



ตารางที่ 26 : ครั้วเรื้อนยากจน จำแนกเป็นรายอำเภอปี 2560

ที่	อำเภอ	เขตชนบท		เขตเมือง		รวม		รายได้ บุคคล เฉลี่ย (บาท/ปี)
		ครั้วเรื้อน ทั้งหมด	ตก เกณฑ์	ครั้วเรื้อน ทั้งหมด	ตก เกณฑ์	ครั้วเรื้อน ทั้งหมด	ตก เกณฑ์	
1	เมืองนราธิวาส	14,512	-	5,435	-	19,947	-	57,843
2	ระแงะ	13,365	127	3,171	111	16,536	238	57,957
3	ตากใบ	10,199	17	3,816	169	14,015	186	53,603
4	รือเสาะ	11,238	14	2,128	-	13,366	14	52,257
5	สุโหลงโก-ลก	5,707	-	7,100	26	12,807	26	48,418
6	แว้ง	8,658	-	2,218	-	10,876	-	48,647
7	สุโหลงปาตี	8,877	1	1,431	-	10,308	1	52,446
8	บาเจาะ	7,455	10	2,515	14	9,970	24	47,335
9	ยี่งอ	8,354	35	720	-	9,074	35	47,562
10	ศรีสาคร	6,739	2	1,130	-	7,869	2	44,009
11	สุคีริน	5,867	70	1,220	5	7,087	75	45,396
12	เจาะไอร้อง	6,176	15	-	-	6,176	15	49,095
13	จะแนะ	5,465	-	-	-	5,465	-	61,843
รวม		112,612	291	30,884	325	143,496	616	50,835

ที่มา : สำนักงานพัฒนาชุมชนจังหวัดนราธิวาส

จังหวัดนราธิวาส มีครั้วเรื้อนที่ไม่ตกเกณฑ์ จำนวน 3 อำเภอ คือ อำเภอจะแนะ อำเภอเมืองนราธิวาส และอำเภอแว้ง โดยอำเภอจะแนะ เป็นอำเภอที่มีรายได้บุคคลเฉลี่ยมากที่สุด มีรายได้บุคคลเฉลี่ย 61,843 บาท/ปี อาจเป็นสาเหตุหนึ่งที่อำเภอจะแนะเป็นอำเภอที่มีความสุขมากที่สุด และครั้วเรื้อนยากจนหรือครั้วเรื้อนที่ตกเกณฑ์ มีจำนวน 616 ครั้วเรื้อน โดยอำเภอระแงะเป็นอำเภอที่มีครั้วเรื้อนตกเกณฑ์มากที่สุด คือ อำเภอ จำนวน 238 ครั้วเรื้อน รองลงมา คือ อำเภอตากใบ อำเภอสุคีริน อำเภอยี่งอ อำเภอสุโหลงโก-ลก ตามลำดับ

3.5) ด้านสาธารณสุข

3.5.1) สถานพยาบาลสาธารณสุขภาครัฐและเอกชน

ภาครัฐ จังหวัดนราธิวาส มีโรงพยาบาลทั่วไป 2 แห่ง คือโรงพยาบาลนราธิวาสราชนครินทร์ และโรงพยาบาลสุโหลงโก-ลก โรงพยาบาลชุมชน ทั้งหมด 11 แห่ง เป็นขนาด 30 เตียง 8 แห่ง ขนาด 60 เตียง 3 แห่ง สำหรับโรงพยาบาลส่งเสริมสุขภาพตำบลมีทั้งหมด 111 แห่ง

ตารางที่ 27 : สถานบริการสาธารณสุขภาครัฐที่จัดบริการด้านสุขภาพในจังหวัดนราธิวาส

โรงพยาบาล	จำนวนเตียง		โรงพยาบาล ส่งเสริม สุขภาพตำบล	นคม.	ศทบ.	ศสม.
	ตามกรอบ	เปิดให้ บริการจริง				
นราธิวาสราชชนครินทร์	360	427	11	1	1	3
สุโหงโก-ลก	212	208	4	-	1	2
ระแงะ	60	85	13	1	-	-
ตากใบ	60	60	11	-	-	-
รือเสาะ	60	62	15	1	-	-
สุโหงปาดี	30	35	7	1	-	-
แว้ง	30	36	11	1	-	-
บาเจาะ	30	30	7	-	-	-
ยี่งอ	30	36	6	-	-	-
เจาะไอร้อง	30	30	5	-	-	-
ศรีสาคร	30	42	7	-	-	-
จะแนะ	30	37	5	-	-	-
สุคีริน	30	38	9	-	-	-
รวมทั้งจังหวัด	992	1,126	111	5	2	5

ที่มา : ข้อมูล จาก <http://hdc.ntwo.moph.go.th> ณ 30 กันยายน 2559

หมายเหตุ : นคม. ย่อมาจาก หน่วยควบคุมโรคติดต่อโดยแมลง

ศทบ. ย่อมาจาก ศูนย์บริการสาธารณสุขเทศบาล

ศสม. ย่อมาจาก ศูนย์สุขภาพชุมชนเมือง

ภาคเอกชน จังหวัดนราธิวาส มีสถานพยาบาลสาขาเวชกรรม จำนวน 27 แห่ง สาขาเวชกรรมเฉพาะทาง จำนวน 14 แห่ง สาขาเวชกรรมความงาม จำนวน 5 แห่ง สาขาทันตกรรม จำนวน 19 แห่ง สาขาผดุงครรภ์ จำนวน 11 แห่ง สาขาสหคลินิก จำนวน 2 แห่ง สาขาเทคนิคการแพทย์ จำนวน 1 แห่ง และสาขาแพทย์แผนไทย จำนวน 3 แห่ง รวมสถานพยาบาลเอกชนทั้งสิ้น 82 แห่ง ร้านขายยาแผนปัจจุบัน จำนวน 84 แห่งร้านขายยาบรรจุเสร็จ จำนวน 20 แห่ง ร้านขายยาแผนโบราณจำนวน 3 แห่ง ร้านขายยาบรรจุเสร็จสำหรับสัตว์ จำนวน 1 แห่ง รวมร้านขายยาทั้งสิ้น 108 แห่ง

3.5.2) บุคลากรด้านสาธารณสุขในภาครัฐและเอกชน

อัตรากำลังด้านสาธารณสุขในภาครัฐจังหวัดนราธิวาส ปีงบประมาณ พ.ศ.2559 บุคลากรทางการแพทย์ 1 คนต่อประชากร 3,652 คน ทันตแพทย์ 1 คนต่อประชากร 14,541 คน เภสัชกร 1 คน ต่อประชากร 5,731 คน มีสัดส่วนประชากรสูงกว่าภาคใต้และในประเทศ ส่วนพยาบาลวิชาชีพและพยาบาลเทคนิคมีสัดส่วนต่ำกว่าของประเทศ

ตารางที่ 28 : อัตราส่วนระหว่างบุคลากรสาธารณสุขภาครัฐต่อประชากรในจังหวัดนราธิวาส

บุคลากร	กระทรวงสาธารณสุข					อื่นๆ					รวมทั้งหมด	อัตราส่วน 1 : ประชากร
	สาธารณสุขจังหวัด	สาธารณสุขอำเภอ	โรงพยาบาลทั่วไป	โรงพยาบาลชุมชน	รวม	คณะพยาบาลศาสตร์	ทม.นราธิวาส	ทม.สุไหงโก-ลก	เรือนจำ	เอกชน		
แพทย์	2	0	92	111	205	-	2	-	-	8	215	1 : 3,652
ทันตแพทย์	1	0	19	23	43	-	-	-	-	11	54	1 : 14,541
เภสัชกร	6	0	46	53	105	-	-	-	-	32	137	1 : 5,731
พยาบาลวิชาชีพ	3	305	789	1,090	2,187	29	4	1	1	2	2,224	1 : 353
พยาบาลเทคนิค	0	0	8	4	12	-	1	-	1	-	14	1 : 56,085
อื่นๆ (นวก./จนท./จพ.)	177	396	850	3,026	4,449	3	2	3	-	-	4,457	1 : 176
รวมทั้งจังหวัด	189	701	1,804	4,307	7,001	32	9	4	2	53	7,101	1 : 111

ที่มา : โปรแกรมบริหารงานบุคคล (PIS) ปี 2559, สำนักงานสาธารณสุขจังหวัดนราธิวาส

3.5.3) ข้อมูลสถิติชีพและสถานะสุขภาพ

(1) สถิติชีพ

ในปี 2559 มีเด็กเกิดใหม่ จำนวน 11,158 คน คิดเป็นอัตราการเกิดต่อประชากรหนึ่งพันคน เท่ากับ 14.21 และมีจำนวนเด็กตาย 4,265 คน คิดเป็นอัตราการตายต่อประชากรหนึ่งพันคน เท่ากับ 5.43 จำนวนการเพิ่มประชากร ปี 2559 เท่ากับ 6,893 คน คิดเป็นร้อยละ 0.88 เมื่อพิจารณาอัตราการเกิดพบว่า สูงที่สุด คือ อำเภอเมืองนราธิวาส ซึ่งมีอัตราการเกิดเท่ากับ 31.75 ต่อประชากร 1 พันคน และรองลงมา คือ อำเภอสุไหงโก-ลก ซึ่งมีอัตราการเกิดเท่ากับ 23.23 ต่อประชากร 1 พันคน ส่วนอัตราการตายในเด็ก 0-5 ปี คิดเป็นร้อยละ 0.25 ต่อพันการเกิดมีชีพ ซึ่งเป็นอำเภอที่มีประชากรเป็นอันดับที่ 1 และอันดับที่ 3 ของจังหวัดนราธิวาส

ตารางที่ 29 : จำนวนและอัตราการเกิด การตาย การเพิ่มและอัตราตายในเด็ก 0-5 ปี ปี พ.ศ. 2559

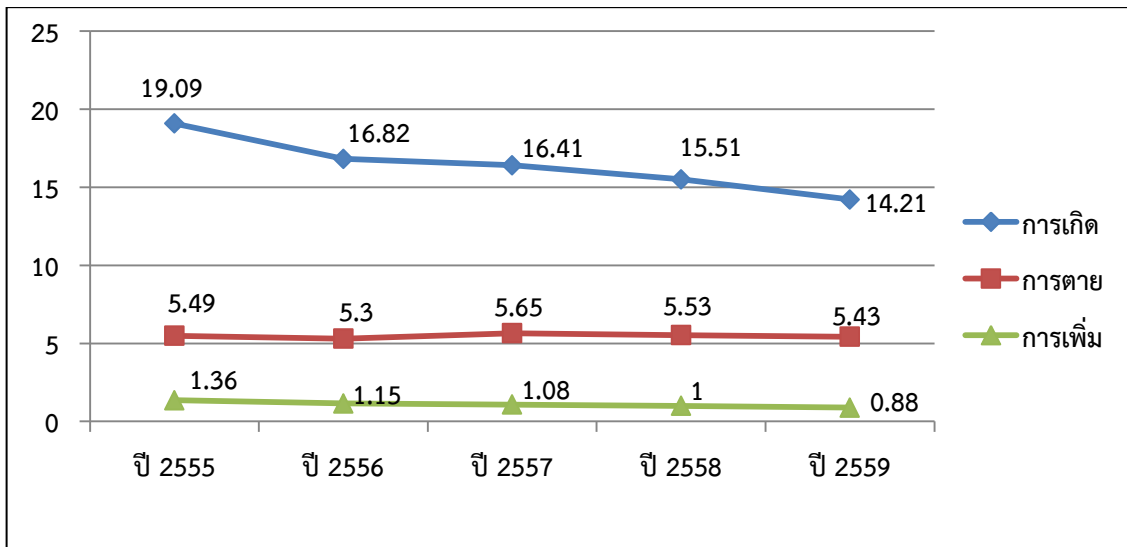
ที่	อำเภอ	การเกิด		การตาย		การเพิ่ม		เด็ก 0-5 ปี ตาย	
		จำนวน	อัตรา	จำนวน	อัตรา	จำนวน	อัตรา	จำนวน	อัตรา
1	เมืองนราธิวาส	3,911	31.75	653	5.30	3,258	2.64	26	0.21
2	ระแงะ	814	8.92	512	5.61	302	0.33	22	0.24
3	สุไหงโก-ลก	1,805	23.23	391	5.03	1,414	1.82	15	0.19
4	ตากใบ	722	10.10	421	5.89	301	0.42	12	0.17
5	รือเสาะ	743	10.44	378	5.31	365	0.51	25	0.35
6	สุไหงปาดี	433	7.75	296	5.30	137	0.25	11	0.20
7	แว้ง	348	6.55	252	4.74	96	0.18	4	0.08
8	บาเจาะ	576	10.80	325	6.10	251	0.47	21	0.39

ที่	อำเภอ	การเกิด		การตาย		การเพิ่ม		เด็ก 0-5 ปี ตาย	
		จำนวน	อัตรา	จำนวน	อัตรา	จำนวน	อัตรา	จำนวน	อัตรา
9	ยี่งอ	298	6.55	310	6.82	-12	-0.03	11	0.24
10	เจาะไอร้อง	316	7.90	232	5.80	84	0.21	5	0.13
11	ศรีสาคร	449	11.23	188	4.70	261	0.65	17	0.43
12	จะนะ	507	13.44	192	5.09	315	0.84	27	0.72
13	สุคีริน	236	9.13	115	4.45	121	0.47	3	0.12
รวมทั้งจังหวัด		11,158	14.21	4,265	5.43	6,893	0.88	199	0.25

ที่มา : รายงานการตาย (แบบ 1202 รง.517/2) และ รายงานการคลอด (แบบ ก-2) ปี พ.ศ. 2559

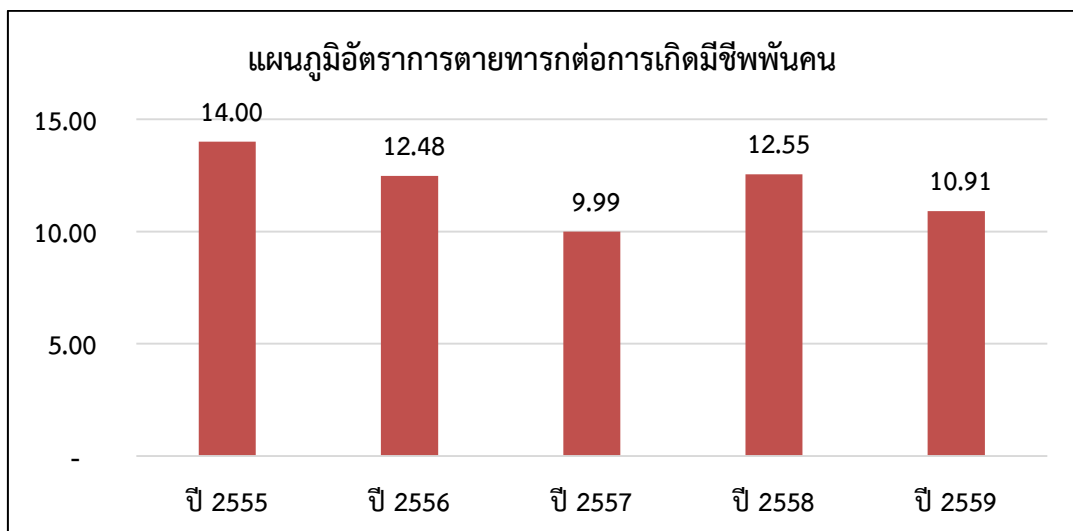
- หมายเหตุ :
1. อัตราเกิด อัตราตาย = อัตราต่อพันของประชากรกลางปี
 2. อัตราเพิ่ม = อัตราร้อยละของประชากรกลางปี
 3. อัตราตายในเด็ก 0-5 ปี = อัตราต่อพันของการเกิดมีชีพ

แผนภูมิแสดงอัตราเกิด อัตราตาย และอัตราเพิ่ม จังหวัดนราธิวาส ปี 2555-2559



ที่มา : รายงานการตาย (แบบ 1202 รง. 517/2) และรายงานการคลอด (แบบ ก- 2) ปี 2555-2559

อีกปัญหาทางด้านสาธารณสุขที่สำคัญ คือ อัตราการตายทารกต่อการเกิดมีชีพพันคน



ที่มา : สำนักงานสาธารณสุขจังหวัดนราธิวาส

ทารกตายแรกเกิด เป็นปัญหาที่สำคัญของจังหวัดนราธิวาส โดยในปีงบประมาณ พ.ศ.2559 อัตราการตายทารกต่อการเกิดมีชีพพันคน เท่ากับ 10.91 ลดลงจากปีที่ผ่านมาที่มีอัตราทารกตาย เท่ากับ 12.55 สาเหตุการตายเกิดจากการคลอดก่อนกำหนดความพิการแต่กำเนิด ภาวะขาดออกซิเจนขณะคลอด โรคปอดบวม ภาวะสำลักขี้เถ้าในเด็กแรกเกิด และภาวะติดเชื้อ ตามลำดับ อันเนื่องจากความไม่พร้อมทางวิวัฒนาการของมารดาที่ตั้งครรภ์ก่อนวัยอันสมควร ซึ่งส่วนใหญ่เป็นวัยรุ่นเป็นวัยที่ยังไม่พร้อมจะมีบุตร จึงไม่ได้ใส่ใจกับการปฏิบัติตัวที่ถูกต้องในระหว่างการตั้งครรภ์

(2) สถานะสุขภาพ

สถานะสุขภาพของประชาชนจังหวัดนราธิวาส ในปี 2559 สาเหตุการตายที่สำคัญ ได้แก่ โรคความดันโลหิตสูง, โรคมะเร็งทุกชนิด, โรคของหลอดเลือดสมอง, ติดเชื้อแบคทีเรีย และโรคหัวใจขาดเลือด โดยโรคความดันโลหิตสูงและโรคมะเร็งทุกชนิด มีอัตราตายสูงสุด จำนวน 326 คน (คิดเป็นอัตราตาย 41.52 ต่อประชากรแสนคน) สาเหตุจากพฤติกรรมความเสี่ยงต่อสุขภาพ เช่น การกินอาหารไม่ถูกหลักโภชนาการ การสูบบุหรี่ ขาดการออกกำลังกาย และความเครียด เป็นต้น จึงต้องรณรงค์และให้ความรู้แก่ประชาชน ลดการใช้พฤติกรรมเสี่ยงต่อสุขภาพ

ตารางที่ 30 : สาเหตุการตาย 10 อันดับแรก ปี 2559 จังหวัดนราธิวาส

อันดับ	สาเหตุการตาย	จำนวน (คน)	อัตราต่อประชากรแสนคน
1	I10-I15 ความดันโลหิตสูง	326	41.52
2	C00-C97 มะเร็งทุกชนิด	326	41.52
3	I60-I69 โรคของหลอดเลือดสมอง	323	41.14
4	A30-A49 โรคติดเชื้อแบคทีเรียที่อื่น	248	31.58
5	I20-I25โรคหัวใจขาดเลือด	214	27.25
6	V00-X59 อุบัติเหตุทั้งหมด	192	24.45
7	N00-N98โรคของระบบสืบพันธุ์และทางเดินปัสสาวะ	184	23.43
8	J09-J18ไข้หวัดใหญ่และปอดบวม	183	23.31
9	J40-J47โรคของทางเดินหายใจส่วนล่างเรื้อรัง	164	20.89
10	E10-E14 เบาหวาน	147	18.72

ที่มา : รายงานการตายจากสำนักนโยบายและแผนยุทธศาสตร์ ปี พ.ศ.2559

หมายเหตุ : ข้อมูล ณ วันที่ 1 กันยายน 2558 – 30 กันยายน 2559

3.5.4) ภาวะการเจ็บป่วยของประชาชน

ในปีงบประมาณ 2559 มีการรายงานสาเหตุการป่วยของผู้ป่วยนอก (298 กลุ่มโรค) สาเหตุการป่วยของผู้ป่วยนอกสูงสุด คือ ป่วยด้วยโรคการติดเชื้อของทางเดินหายใจส่วนบนแบบเฉียบพลันอื่นๆ มีอัตราป่วยเท่ากับ 32,491.62ต่อประชากรแสนคน รองลงมา คือ ความดันโลหิตสูงที่ไม่มีสาเหตุ นำ มีอัตราป่วยเท่ากับ 26,853.35 ต่อประชากรแสนคน และ เบาหวาน มีอัตราป่วยเท่ากับ 10,381.73 ต่อประชากรแสนคน ตามลำดับ

ตารางที่ 31 : สาเหตุการป่วยของผู้ป่วยนอกตามกลุ่มโรค10 อันดับแรก จังหวัดนราธิวาส

อันดับ	ชื่อโรค	จำนวน (ราย)	อัตราต่อประชากร แสนคน
1	การติดเชื้อของทางเดินหายใจส่วนบนแบบเฉียบพลันอื่นๆ	225,120	32,491.62
2	ความดันโลหิตสูงที่ไม่มีสาเหตุ	210,849	26,853.35
3	เบาหวาน	81,516	10,381.73
4	เนื้อเยื่อผิดปกติ	79,315	10,101.42
5	ฟันผุ	75,274	9,586.76
6	ความผิดปกติอื่นๆ ของฟันและโครงสร้าง	72,963	9,292.43
7	โรคอื่นๆ ของหลอดเลือดอาหาร กระเพาะและดูโอเดนม	51,897	6,609.50
8	หลอดเลือดอักเสบเฉียบพลันและหลอดเลือดเล็กอักเสบ เฉียบพลัน	51,266	6,489.02
9	โรคอื่นๆ ของผิวหนังและเนื้อเยื่อใต้ผิวหนัง	50,951	5,086.30
10	การบาดเจ็บกระดูกเฉพาะอื่นๆ ไม่ระบุเฉพาะและหลาย บริเวณในร่างกาย	39,937	4,797.45

ที่มา : ระบบรายงานมาตรฐาน HDC ปีงบประมาณ 2559 สำนักงานสาธารณสุขจังหวัดนราธิวาส

เมื่อพิจารณารายงานผู้ป่วยใน (โรค 298 โรค) ในปีงบประมาณ 2559 สาเหตุการป่วยของผู้ป่วยในสูงสุด คือ โรคปอดบวม มีอัตราป่วยเท่ากับ 779.18 ต่อประชากรแสนคน รองลงมา คือ ไข้จากไวรัสที่พาหะนำโดยแมลงและไข้เลือดออกที่เกิดจากไวรัสอื่นๆ อัตราป่วย 628.13 ต่อประชากรแสนคน และภาวะแทรกซ้อนอื่นๆ ของการตั้งครรภ์ และการคลอดอัตราป่วย 574.51ต่อประชากรแสนคน

ตารางที่ 32 : สาเหตุการป่วยของผู้ป่วยในตามกลุ่มโรค10 อันดับแรก จังหวัดนราธิวาส

ที่	ชื่อโรค	จำนวน (ราย)	อัตราต่อ ประชากรแสนคน
1	ปอดบวม	6,118	779.18
2	ไข้จากไวรัสที่นำโดยแมลงและไข้เลือดออกที่เกิดจากไวรัสอื่นๆ	4,932	628.13
3	ภาวะแทรกซ้อนอื่นๆของการตั้งครรภ์ และการคลอด	4,511	574.51
4	หลอดเลือดอักเสบเฉียบพลันและหลอดเลือดเล็กอักเสบเฉียบพลัน	4,371	556.68
5	การดูแลมารดาอื่นๆ ที่มีปัญหาเกี่ยวกับทารกในครรภ์ และถุง น้ำคร่ำและปัญหาที่อาจจะเกิดได้ในระยะคลอด	4,231	538.85
6	โรคหลอดเลือดอักเสบ ถุงลมโป่งพองและปอดชนิดอุดกั้นแบบ เรื้อรังอื่น	3,278	417.48
7	การบาดเจ็บกระดูกเฉพาะอื่นๆ ไม่ระบุเฉพาะและหลายบริเวณใน ร่างกาย	2,255	287.19
8	โรคติดเชื้อทางเดินหายใจส่วนบนแบบเฉียบพลันอื่นๆ	2,163	275.48
9	โรคอื่นๆ ของหลอดเลือดอาหาร กระเพาะและดูโอเดนม	2,113	269.11
10	ภาวะอื่นๆ ในระยะปริกำเนิด	2,039	259.68

ที่มา : ระบบรายงานมาตรฐาน HDC ปีงบประมาณ 2559 สำนักงานสาธารณสุขจังหวัดนราธิวาส

3.6) ด้านการศึกษา

3.6.1) โครงสร้างทางการศึกษา

ในปีการศึกษา 2559 มีสถานการศึกษาในระบบของรัฐ 381 แห่ง ประกอบด้วยโรงเรียนในความรับผิดชอบของสำนักงานคณะกรรมการการศึกษาขั้นพื้นฐาน (เขตพื้นที่การศึกษา) จำนวน 359 แห่ง วิทยาลัยอาชีวศึกษา จำนวน 2 แห่ง โรงเรียนในสังกัดเทศบาล จำนวน 16 แห่ง โรงเรียนราชประชานุเคราะห์/สถานสงเคราะห์ จำนวน 2 แห่งและสถานการศึกษาในความรับผิดชอบของสำนักงานคณะกรรมการอุดมศึกษา จำนวน 2 แห่ง และสถานศึกษานอกระบบของรัฐ จำนวน 791 แห่ง ประกอบด้วย สำนักงานส่งเสริมการศึกษานอกระบบและการศึกษาตามอัธยาศัยจังหวัดนราธิวาส จำนวน 1 แห่ง โรงเรียนเอกชนในระบบ จำนวน 82 แห่ง และโรงเรียนเอกชนนอกระบบ จำนวน 696 แห่ง

ซึ่งจังหวัดนราธิวาสมีนักเรียน/นักศึกษา ในสถานศึกษา ประจำปี 2559 รวมทั้งสิ้นในระบบของรัฐมีนักเรียน/นักศึกษารวมทั้งสิ้น จำนวน 175,811 คน ประกอบด้วย นักเรียน/นักศึกษาสถานศึกษาในระบบของรัฐ จำนวน 112,218 คน คิดเป็นร้อยละ 63.83 และนักเรียน/นักศึกษาสถานศึกษานอกระบบของรัฐ จำนวน 63,593 คน คิดเป็นร้อยละ 36.17 และมีจำนวนครูคณาจารย์และบุคลากรทางการศึกษารวมทั้งสิ้น จำนวน 18,844 คนประกอบด้วยครูคณาจารย์ และบุคลากรทางการศึกษาในระบบของรัฐ จำนวน 9,927 คนคิดเป็นร้อยละ 52.68 และครูคณาจารย์และบุคลากรทางการศึกษานอกระบบของรัฐ จำนวน 8,917 คน คิดเป็นร้อยละ 47.32

ตารางที่ 33 : แสดงจำนวนนักเรียน/นักศึกษา จำแนกตามสังกัด ปีการศึกษา 2559

สังกัด	ระดับ ก่อน ประถม	ระดับ ประถม	ระดับ มัธยม	ระดับ มัธยม ปลาย/ ปวช.	ระดับอุดม ศึกษา	ระดับ ปริญญา ตรี	รวม
ในระบบของรัฐ							
สพฐ							
- สพพ.นราธิวาส เขต 1	6,379	24,162	1,094	-	-	-	31,635
- สพพ.นราธิวาส เขต 2	6,755	23,091	1,351	-	-	-	31,197
- สพพ.นราธิวาส เขต 3	4,020	13,401	1,371	-	-	-	18,792
- สพม.15	-	-	-	6,369	5,752	-	12,121
อาชีวศึกษาจังหวัด							
- วิทยาลัยการอาชีพสุไหโกลก	-	-	-	421	222	-	643
- วิทยาลัยสารพัดช่างจังหวัดนราธิวาส	-	-	-	506	216	-	722
องค์กรปกครองส่วนท้องถิ่น							
- เทศบาลเมืองนราธิวาส	1,562	2,248	440	48	-	-	4,298
- เทศบาลเมืองสุไหโกลก	591	2,463	455	-	-	-	3,509
โรงเรียนตำรวจตระเวนชายแดน	229	529	-	-	-	-	758
ศูนย์การศึกษาพิเศษ							
- โรงเรียนราชประชานุเคราะห์/สถานสงเคราะห์	632	-	-	-	-	-	632
- โรงเรียนราชประชานุเคราะห์ 39	-	212	353	160	-	-	725
- โรงเรียนศึกษาสงเคราะห์นราธิวาส	-	136	279	129	-	-	544

สังกัด	ระดับ ก่อน ประถม	ระดับ ประถม	ระดับ มัธยม	ระดับ มัธยม ปลาย/ ปวช.	ระดับ อุดม ศึกษา	ระดับ ปริญญา ตรี	รวม
สกอ. (อุดมศึกษา)							
- วิทยาลัยชุมชน	-	-	-	-	2,057	-	2,057
- มหาวิทยาลัยนราธิวาส ราชนครินทร์	-	-	-	542	476	3,567	4,585
นอกระบบของรัฐ							
ศูนย์การศึกษาอกระบบและ การศึกษาตามอัธยาศัยอำเภอ		1,416	7,698	7,057	-	-	16,171
โรงเรียนเอกชนในระบบ							
- สามัญศึกษา	8,737	151	295	117	-	-	9,300
- ศาสนาอิสลามควบคู่วิชา สามัญ	1,359	1,251	7,044	3,803	-	-	13,457
- โรงเรียนการกุศล	2,167	2,293	11,416	8,789	-	-	24,665
โรงเรียนเอกชนนอกระบบ							
- สถาบันศึกษาปอเนาะ	-	-	-	-	-	-	-
- ศูนย์การศึกษาอิสลามประจำ มัสยิด (ตาดีกา)	-	-	-	-	-	-	-
- โรงเรียนเอกชนสอนศาสนา อิสลาม	-	-	-	-	-	-	-
รวม	32,431	71,353	31,796	27,941	8,723	3,567	175,811

ที่มา : สنج.เขตพื้นที่การศึกษาประถมศึกษานราธิวาส

ตารางที่ 34 : จำนวนครู/คณาจารย์และบุคลากรทางการศึกษา ปีการศึกษา 2559

สังกัด	ข้าราชการ	ลูกจ้างประจำ	พนักงานราชการ	ลูกจ้างชั่วคราว	วิทยากร/ ครูต่างประเภท/ อื่นๆ	รวม
ในระบบของรัฐ						
สำนักงานคณะกรรมการการศึกษา ขั้นพื้นฐาน (เขตพื้นที่การศึกษา)						
- สพป.นราธิวาส เขต 1	1,844	83	507	502	-	2,936
- สพป.นราธิวาส เขต 2	1,399	44	375	326	-	2,144
- สพป.นราธิวาส เขต 3	1,093	41	349	512	-	1,995
- สพม.15	620	55	117	115	-	907
อศจ.						
- วิทยาลัยสารพัดช่างนราธิวาส	19	-	44	26	2	91

สังกัด	ข้าราชการ	ลูกจ้างประจำ	พนักงานราชการ	ลูกจ้างชั่วคราว	วิทยากร/ ครูต่างประเทศ/ อื่นๆ	รวม
- วิทยาลัยการอาชีพสุโหงโกลก	24	7	36	27	11	105
อปท. (โรงเรียนเทศบาล)						
- เทศบาลเมืองนราธิวาส	152	4	-	80	16	252
- เทศบาลเมืองสุโหงโกลก	130	-	-	-	-	130
โรงเรียนตำรวจตระเวนชายแดน	34	6	-	5	-	45
ศูนย์การศึกษาพิเศษ	14	-	8	60	-	82
โรงเรียนราชประชานุเคราะห์/ สถานสงเคราะห์						
- โรงเรียนราชประชานุเคราะห์ 39	26	-	-	71	-	97
- โรงเรียนศึกษาสงเคราะห์นราธิวาส	45	3	-	-	-	48
สกอ. (อุดมศึกษา)						
- วิทยาลัยชุมชน	170	30	416	251	-	867
- มหาวิทยาลัยนราธิวาสราชนครินทร์	10	-	14	26	178	228
นอกระบบของรัฐ						
สำนักงานส่งเสริมการศึกษานอกระบบ และการศึกษาตามอัธยาศัยจังหวัด นราธิวาส						
- ศูนย์การศึกษานอกระบบและการศึกษา ตามอัธยาศัยอำเภอ	42	7	213	52	-	314
สช.จังหวัดนราธิวาส	65	-	130	7	-	202
โรงเรียนเอกชนในระบบ						
- สามัญศึกษา	-	-	-	-	1,235	1,235
- ศาสนาอิสลามคู่วิชาสามัญ	-	-	-	-	1,146	1,146
- โรงเรียนการกุศล	-	-	-	-	2,066	2,066
โรงเรียนเอกชนนอกระบบ						
- สถาบันศึกษาปอเนาะ	-	-	-	-	240	240
- ศูนย์การศึกษาอิสลามประจำมัสยิด (ตาดีกา)	-	-	-	-	3,704	3,704
- โรงเรียนเอกชนสอนศาสนาอิสลาม	-	-	-	-	10	10
รวม	5,687	280	2,209	2,060	8,608	18,844

ที่มา : สنج.เขตพื้นที่การศึกษาประถมศึกษานราธิวาส

3.6.2) คุณภาพทางการศึกษา : จังหวัดนราธิวาส ยังมีปัญหาเรื่องคุณภาพการศึกษาเป็นปัญหาเรื้อรังที่จำเป็นต้องแก้ไข โดยการยกระดับคุณภาพการเรียนการสอนนักเรียนชั้น ป.6 ม.3 และ ม.6 เนื่องจากมีผลการทดสอบทางการศึกษาต่ำกว่าระดับประเทศทุกวิชา สาเหตุหลักเนื่องมาจากนักเรียนอ่านหนังสือไม่ออกเขียนไม่ได้ อีกทั้ง ครูผู้สอนไม่มีวุฒิทางการศึกษา ส่งผลต่อคุณภาพการศึกษาเป็นอย่างมาก ทำให้คุณภาพการศึกษาของจังหวัดนราธิวาสอยู่ในลำดับสุดท้ายของประเทศดังนั้นการแก้ไขปัญหาการศึกษา

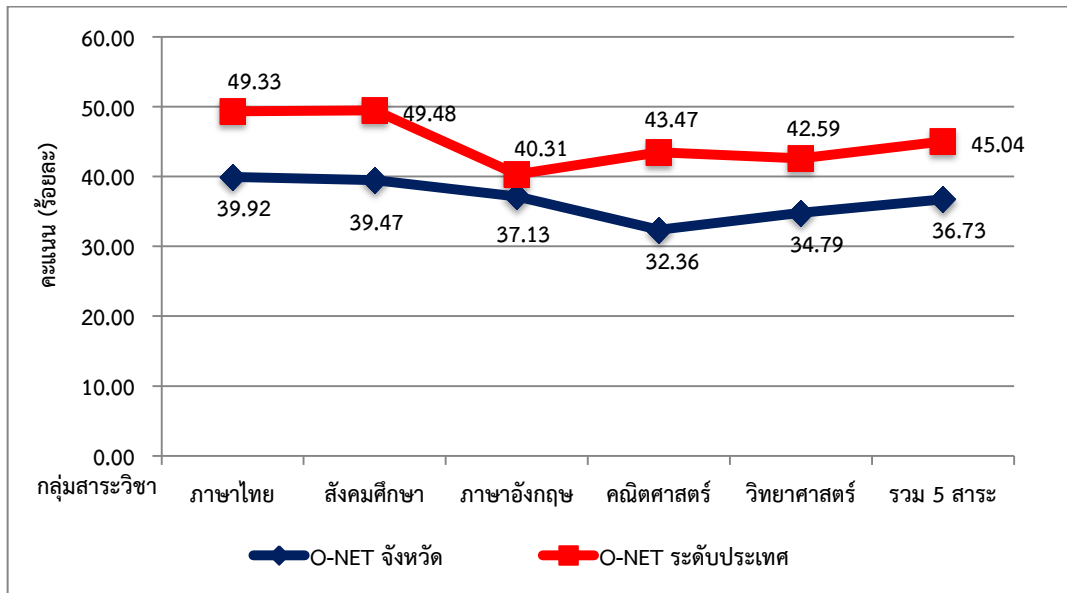
จึงควรต้องแก้ไขเริ่มตั้งแต่ประถมศึกษาให้เด็กอ่านออกเขียนได้ ซึ่งเป็นสาเหตุหลักที่ส่งผลกระทบต่อระดับคุณภาพการศึกษา เพราะหากปล่อยทิ้งไว้จะส่งผลกระทบต่อคุณภาพการศึกษาในระดับที่สูงขึ้น นอกจากนี้ยังต้องพัฒนาคุณภาพของครูผู้สอน และรูปแบบการเรียนการสอนควบคู่ไปด้วย ทั้งนี้ จังหวัดนราธิวาสไม่ได้นิ่งนอนใจต่อการแก้ไขปัญหาการศึกษาของพื้นที่ โดยได้จัดสรรงบประมาณจังหวัดสำหรับการดำเนินงานเป็นประจำทุกปี ทำให้คุณภาพการศึกษามีแนวโน้มที่ดีขึ้นและเพื่อพัฒนาการด้านสมองเด็กนักเรียน จังหวัดนราธิวาสยังได้ดำเนินโครงการเกษตรอาหารกลางวัน เพื่อเสริมสร้างพัฒนาการสมองของเด็กที่มีฐานะยากจนให้ได้มีอาหารกลางวันที่มีสารอาหารครบถ้วน แต่ทั้งนี้ ในอนาคตเพื่อให้การแก้ไขปัญหาการศึกษามีความยั่งยืนควรต้องบูรณาการกัน ทั้งราชการบริหารส่วนกลาง ส่วนภูมิภาค และส่วนท้องถิ่น

ตารางที่ 35 : ค่าเฉลี่ยผลทดสอบทางการศึกษาระดับชาตินิยมพื้นฐาน (O-NET) ชั้นประถมศึกษาปีที่ 6 ปีการศึกษา 2557 เปรียบเทียบปีการศึกษา 2558

รายวิชา	ระดับประเทศ	ระดับจังหวัด		ผลต่าง
	ปี 2558	ปี 2557	ปี 2558	
ภาษาไทย	49.33	37.55	39.92	2.37
สังคมศึกษา	49.48	40.01	39.47	-0.54
ภาษาอังกฤษ	40.31	34.65	37.13	2.49
คณิตศาสตร์	43.47	32.56	32.36	-0.19
วิทยาศาสตร์	42.59	36.16	34.79	-1.37
รวม 5 สาระ	45.04	36.18	36.73	0.55

ที่มา : สنج.เขตพื้นที่การศึกษาประถมศึกษานราธิวาส

แผนภูมิเปรียบเทียบร้อยละผลการทดสอบ O-NET ระดับจังหวัด และ O-NET ระดับประเทศ ในระดับชั้นประถมศึกษาปีที่ 6



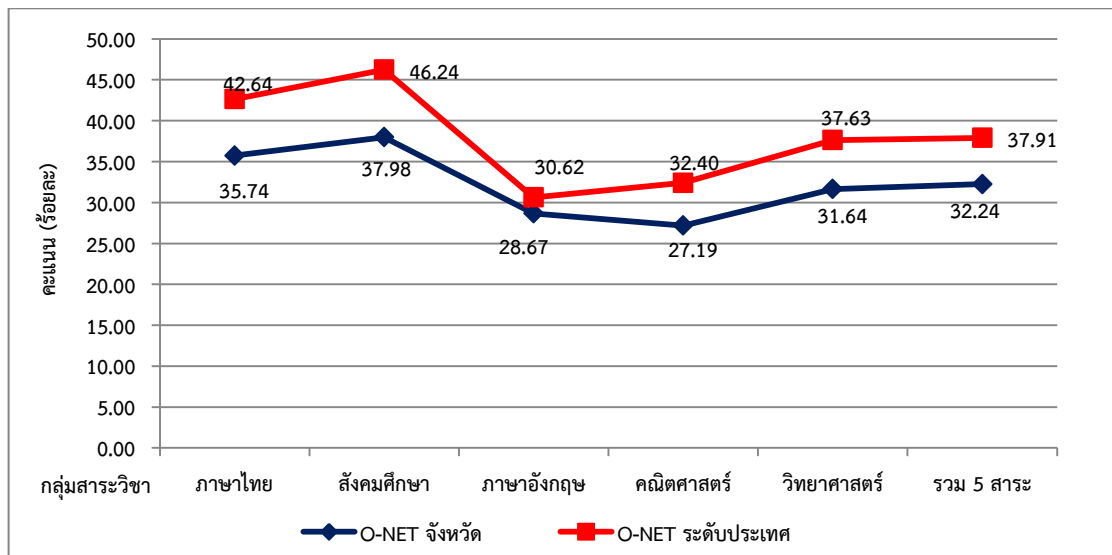
ที่มา : สنج.เขตพื้นที่การศึกษาประถมศึกษานราธิวาส

ตารางที่ 36 : ค่าเฉลี่ยผลทดสอบทางการศึกษาระดับชาติขั้นพื้นฐาน (O-NET) ชั้นมัธยมศึกษาปีที่ 3 ปีการศึกษา 2557 เปรียบเทียบ ปีการศึกษา 2558

รายวิชา	ระดับประเทศ	ระดับจังหวัด		ผลต่าง
	ปี 2558	ปี 2557	ปี 2558	
ภาษาไทย	42.64	30.56	35.74	5.18
สังคมศึกษา	46.24	40.55	37.98	-2.57
ภาษาอังกฤษ	30.62	27.68	28.67	0.99
คณิตศาสตร์	32.40	27.63	27.19	-0.45
วิทยาศาสตร์	37.63	32.36	31.64	-0.72
รวม 5 สาระ	37.91	31.76	32.24	0.48

ที่มา : สนง.เขตพื้นที่การศึกษาประถมศึกษานราธิวาส

แผนภูมิเปรียบเทียบร้อยละผลการทดสอบ O-NET ระดับจังหวัด และ O-NET ระดับประเทศ ในระดับชั้นมัธยมศึกษาปีที่ 3



ที่มา : สนง.เขตพื้นที่การศึกษาประถมศึกษานราธิวาส

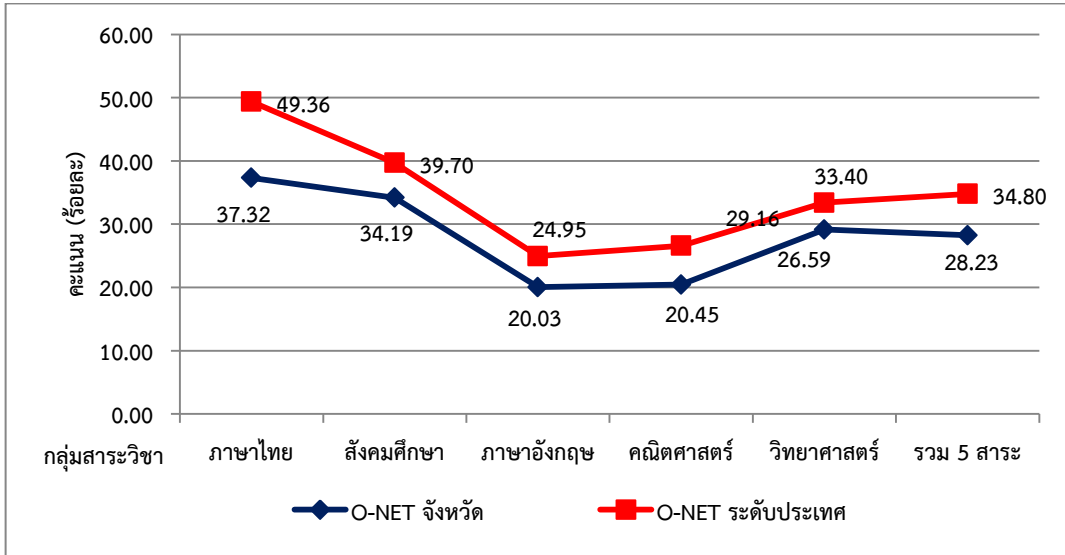
ตารางที่ 37 : ค่าเฉลี่ยผลทดสอบทางการศึกษาระดับชาติขั้นพื้นฐาน (O-NET) ชั้นมัธยมศึกษาปีที่ 6 ปีการศึกษา 2557เปรียบเทียบ ปีการศึกษา 2558

รายวิชา	ระดับประเทศ	ระดับจังหวัด		ผลต่าง
	ปี 2558	ปี 2557	ปี 2558	
ภาษาไทย	49.36	36.21	37.32	1.11
สังคมศึกษา	39.70	29.43	34.19	4.76
อังกฤษ	24.95	18.89	20.03	1.15
คณิตศาสตร์	26.59	16.33	20.45	4.12
วิทยาศาสตร์	33.40	27.40	29.16	1.76
รวม 5 สาระ	34.80	25.65	28.23	2.58

ที่มา : สนง.เขตพื้นที่การศึกษาประถมศึกษานราธิวาส

จากรายการพบว่า ค่าเฉลี่ยผลการทดสอบทางการศึกษาระดับชาตินิยมขั้นพื้นฐาน (O-Net) มัธยมศึกษาปีที่ 6 ต่ำกว่าระดับประเทศทุกสาระวิชา และเมื่อเปรียบเทียบระหว่างปีการศึกษา 2558 กับ 2557 มีผลการทดสอบทางการศึกษาสูงขึ้นทุกสาระวิชา

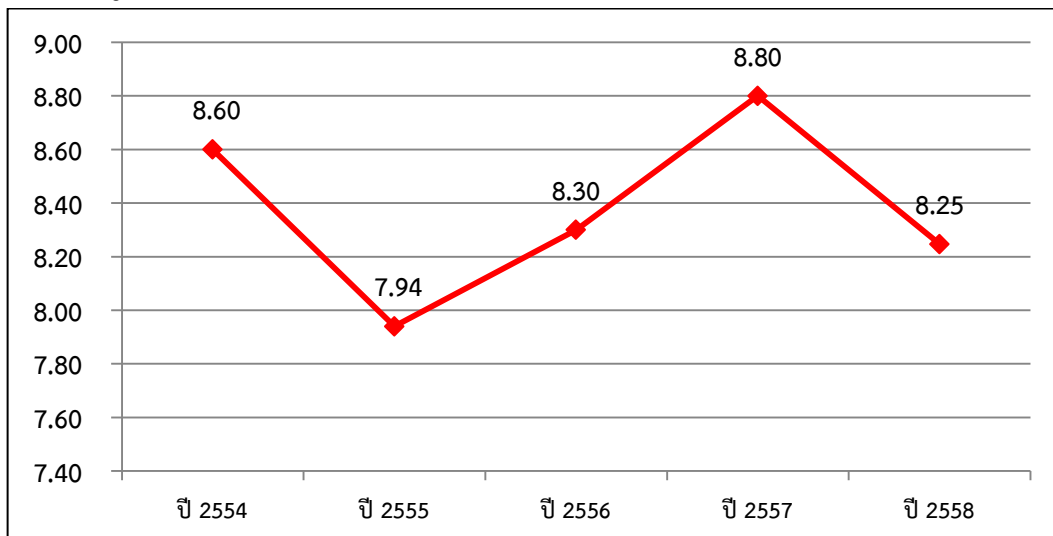
แผนภูมิเปรียบเทียบร้อยละผลการทดสอบ O-NET ระดับจังหวัด และ O-NET ระดับประเทศ ในระดับชั้นมัธยมศึกษาปีที่ 6



ที่มา : สنج.เขตพื้นที่การศึกษาประถมศึกษานราธิวาส

นอกจากคุณภาพการศึกษาของจังหวัดนราธิวาสจะค่อนข้างต่ำแล้ว จำนวนปีการศึกษาเฉลี่ยของประชากรอายุ 15 - 59 ปี ในปี 2558 เฉลี่ย 8.25 ปี ลดลงเมื่อเทียบกับปีที่ผ่านมาที่มีจำนวนปีการศึกษาเฉลี่ย 8.80 ปี อยู่ในลำดับที่ 13 ของภาคใต้ และลำดับสุดท้ายของกลุ่มจังหวัดชายแดนภาคใต้ สะท้อนให้เห็นว่า ปัญหาเด็กหลุดออกจากระบบการศึกษาไม่ได้เรียนจนจบมัธยมศึกษาปีที่ 3 และมัธยมศึกษาปีที่ 6 เป็นเรื่องที่สำคัญและเป็นเรื่องเร่งด่วนที่จะต้องเร่งแก้ไขปัญหาการศึกษาในพื้นที่ เนื่องจากจะส่งผลกระทบต่อคุณภาพของเด็กเยาวชน ที่เข้าสู่กำลังแรงงาน ทำให้เป็นแรงงานไร้ฝีมือและขาดทักษะ

แผนภูมิแสดงจำนวนปีการศึกษาเฉลี่ยของประชากรอายุ 15-59 ปี (ปี 2554 - 2558)



ที่มา : สنج.เขตพื้นที่การศึกษาประถมศึกษานราธิวาส

3.7) ด้านแรงงาน

3.7.1) ลักษณะของกำลังแรงงาน

ในปี 2559 จังหวัดนครราชสีมามีผู้อยู่ในวัยแรงงาน (อายุ 15 ปีขึ้นไป) จำนวน 504,924 คน โดยในจำนวนนี้เป็นผู้ที่อยู่ในกำลังแรงงาน มีจำนวนทั้งสิ้น 332,335 คน คิดเป็นร้อยละ 65.82 (ประกอบด้วย ผู้มีงานทำ 312,825 คน ผู้ว่างงาน 5,327 คน ผู้รอฤดูกาล 6,068 คน) และผู้อยู่นอกกำลังแรงงานอีก 176,859 คน หรือร้อยละ 35.30 (ประกอบด้วย ผู้ทำงานบ้าน 65,073 คน เรียนหนังสือ 44,666 คน และอื่นๆ 67,121 คน)

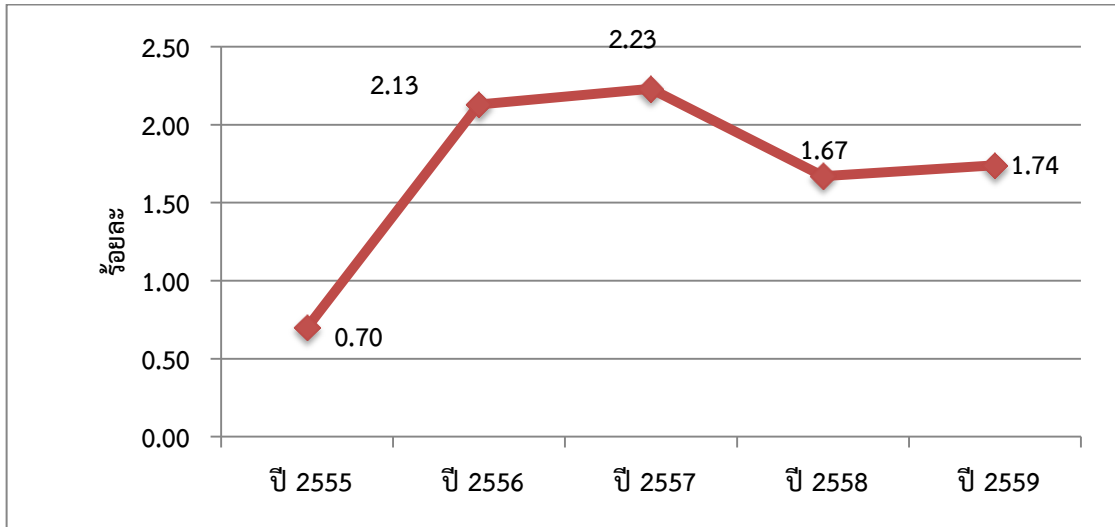
ตารางที่ 38 : จำนวนประชากรอายุ 15 ปีขึ้นไป จำแนกตามสถานภาพแรงงาน ปี2554-2559

สถานภาพแรงงาน	ปี					
	2554	2555	2556	2557	2558	2559
ผู้มีอายุ 15 ปีขึ้นไป	564,066	605,779	618,852	497,351	501,079	504,924
1. ผู้อยู่ในกำลังแรงงาน	392,442	424,002	422,631	330,891	324,220	332,335
1.1 กำลังแรงงานปัจจุบัน	392,135	423,242	418,491	328,064	318,152	344,615
1.1.1 ผู้มีงานทำ	382,311	420,272	409,560	320,742	312,825	326,564
1.1.2 ผู้ว่างงาน	9,824	2,970	8,932	7,321	5,327	5,771
1.2 ผู้ที่รอฤดูกาล	307	760	4,140	2,827	6,068	364
2. ผู้ไม่อยู่ในกำลังแรงงาน	171,624	181,777	196,221	166,461	176,859	162,425
2.1 ทำงานบ้าน	62,425	68,083	71,729	62,186	65,073	54,339
2.2 เรียนหนังสือ	53,443	48,522	53,098	43,955	44,666	40,800
2.3 อื่นๆ	55,756	65,172	71,394	60,320	67,121	67,287

ที่มา : สำนักงานสถิติจังหวัดนครราชสีมา

3.7.2) ผู้ว่างงาน ในปี 2559 จังหวัดนครราชสีมาอัตราผู้ว่างงานร้อยละ 1.74 เพิ่มขึ้นจากปีที่ผ่านมาที่มีอัตราการว่างงานอยู่ที่ร้อยละ 1.67 เนื่องจากหลายสาเหตุ เช่นจำนวนนักศึกษาที่สำเร็จการศึกษาในพื้นที่มีจำนวนมากขึ้น ประกอบกับนักศึกษาจบใหม่ที่มีค่านิยมในการกลับมาทำงานในพื้นที่ ซึ่งโดยสภาพเศรษฐกิจนั้นไม่สามารถขยายตำแหน่งงานรองรับกำลังแรงงานเหล่านี้ได้ ปัญหาเรื่องสถานการณ์ความไม่สงบในพื้นที่ยังเป็นแรงสนับสนุนให้เกิดผลกระทบต่อแรงงานในพื้นที่ และส่งผลถึงความเชื่อมั่นของนักธุรกิจ และนักลงทุน ทำให้การลงทุนหรือการขยายกิจการเกิดการชะลอตัว นอกจากนี้การปรับขึ้นอัตราค่าจ้างขั้นต่ำของจังหวัด 300 บาทต่อวัน ตามนโยบายของรัฐบาลยังส่งผลกระทบต่อตรงต่อการจ้างงาน ในขณะที่การผลิตคนเพื่อเข้าสู่ตลาดแรงงานของภาคการศึกษายังคงมีอย่างต่อเนื่องมีอาจชะลอตามภาวะการณ์ด้านเศรษฐกิจ จึงยังส่งผลต่อการว่างงานหรือการทำงานต่ำระดับ นอกจากนี้การเปลี่ยนแปลงภาคการผลิตโดยใช้เทคโนโลยีแทนการจ้างงานล้วนเป็นปัจจัยที่ส่งผลให้เกิดการว่างงานทั้งสิ้น

แผนภูมิแสดงอัตราการว่างงานจังหวัดนราธิวาส ปี 2555- 2559



ที่มา : สำนักงานสถิติจังหวัดนราธิวาส

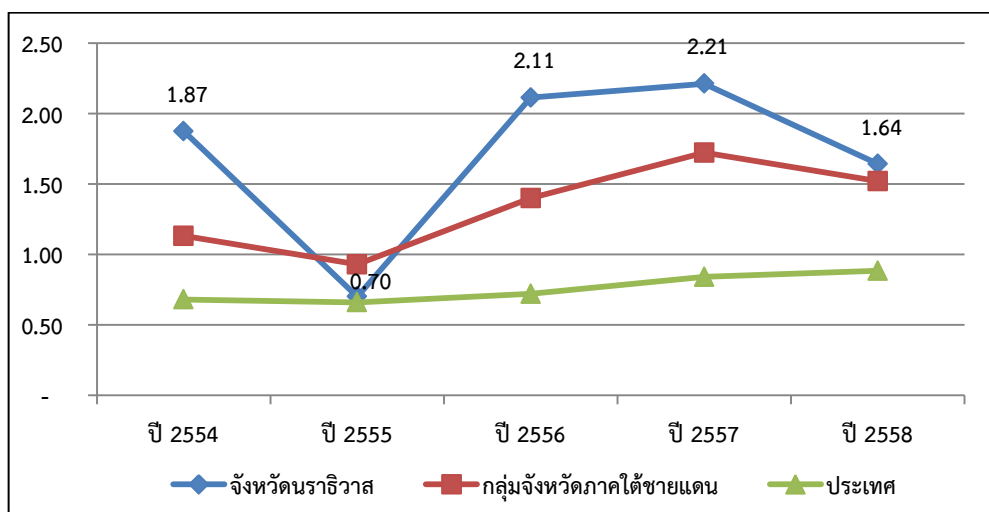
อัตราการว่างงานมีแนวโน้มลดลง ในปี 2559 มีอัตราการว่างงาน ร้อยละ 1.14 มีอัตราที่ลดลงเมื่อเทียบกับปีที่ผ่านมาที่มีอัตราการว่างงาน ร้อยละ 1.64 แต่อย่างไรก็ตามอัตราการว่างงานของจังหวัดนราธิวาสสูงกว่าอัตราการว่างงานกลุ่มจังหวัดภาคใต้ชายแดน และอัตราการว่างงานประเทศ สาเหตุเนื่องจากการลงทุนภาคอุตสาหกรรมในพื้นที่เพิ่มขึ้น โดยเฉพาะลงทุนของโรงงานที่ได้รับสิทธิประโยชน์ตามนโยบายส่งเสริมการลงทุนในพื้นที่เขตพัฒนาพิเศษเฉพาะกิจจังหวัดชายแดนภาคใต้ ทำให้การจ้างงานในพื้นที่เพิ่มขึ้น

ตารางที่ 39 : อัตราการว่างงานจังหวัดนราธิวาส ปี 2554 - 2558

อัตราการว่างงาน	ปี 2554	ปี 2555	ปี 2556	ปี 2557	ปี 2558	ปี 2559
จังหวัดนราธิวาส	1.87	0.70	2.11	2.21	1.64	1.14
กลุ่มจังหวัดภาคใต้ชายแดน	1.13	0.93	1.40	1.72	1.52	-
ประเทศ	0.68	0.66	0.72	0.84	0.88	-

ที่มา : สำนักงานคณะกรรมการพัฒนาเศรษฐกิจและสังคมแห่งชาติ

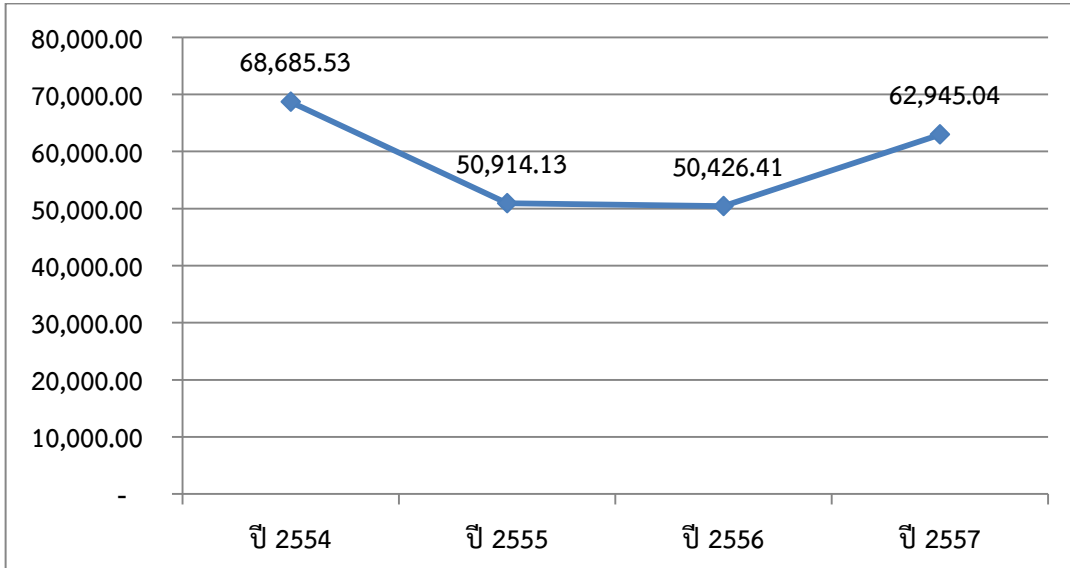
แผนภูมิแสดงอัตราการว่างงานจังหวัดนราธิวาส ปี 2554 - 2558



ที่มา : สำนักงานคณะกรรมการพัฒนาเศรษฐกิจและสังคมแห่งชาติ

ผลิตภาพแรงงาน จังหวัดนราธิวาสปี 2557 เท่ากับ 62,945.04 บาท สูงขึ้นร้อยละ 24.83 เมื่อเทียบกับปีที่ผ่านมาที่มีผลิตภาพแรงงาน เท่ากับ 50,426.41 บาท แต่ยังคงต่ำกว่าระดับภาค และระดับประเทศ และเป็นลำดับที่ 5 ของกลุ่มจังหวัดภาคใต้ชายแดน เนื่องจากแรงงานบางส่วนยังขาดทักษะและความรู้ในการเพิ่มประสิทธิภาพการผลิต จำเป็นต้องพัฒนาทักษะฝีมือแรงงานเพื่อให้แรงงานมีคุณภาพ

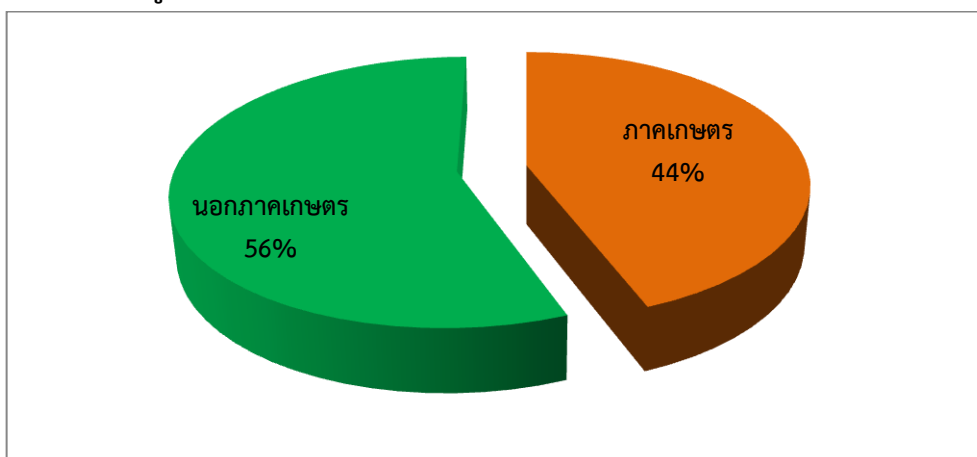
แผนภูมิผลิตภาพแรงงานจังหวัดนราธิวาส ปี 2552 - 2557



ที่มา : สำนักงานคณะกรรมการพัฒนาเศรษฐกิจและสังคมแห่งชาติ

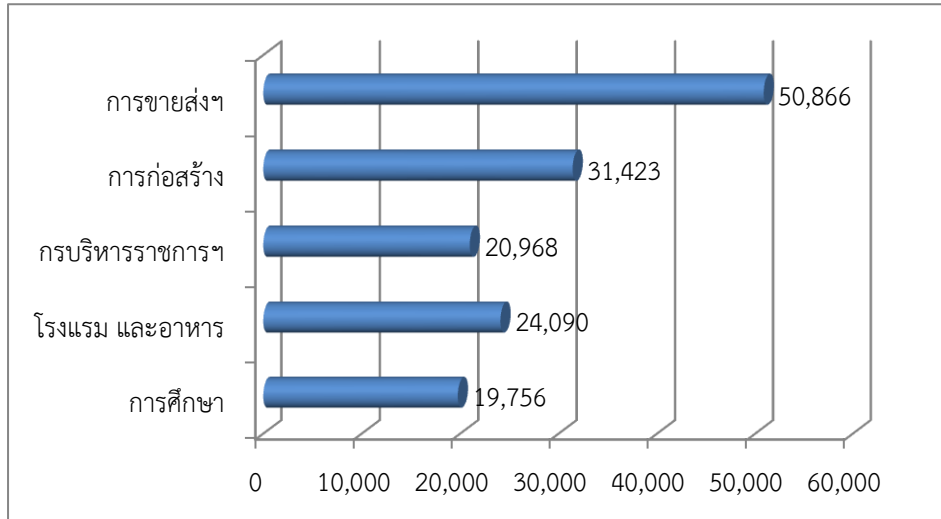
3.7.3) อาชีพ : ในปี 2559 จังหวัดนราธิวาสมีผู้มีงานทำ 326,564 คน พบว่าทำงานในภาคเกษตรกรรม 143,578 คน คิดเป็นร้อยละ 43.97 ของผู้มีงานทำทั้งหมด ส่วนผู้ที่ทำงานนอกภาคเกษตรมีจำนวน 182,986 คน คิดเป็นร้อยละ 56.03 โดยกลุ่มผู้ที่ทำงานนอกภาคเกษตรกรรม จะทำงานในสาขาการขายส่งการขายปลีก จำนวน 50,866 คน (ร้อยละ 27.8) รองลงมาได้แก่ การก่อสร้าง จำนวน 31,423 คน(ร้อยละ 17.17) โรงแรม และอาหาร จำนวน 24,090 คน (ร้อยละ 13.16) การบริหารราชการฯจำนวน 20,968 คน (ร้อยละ 11.46) และการศึกษา 19,756 คน (ร้อยละ 10.8)

แผนภูมิแสดงการมีงานทำของกำลังแรงงานในจังหวัดนราธิวาสปี 2559



ที่มา : สำนักงานสถิติจังหวัดนราธิวาส

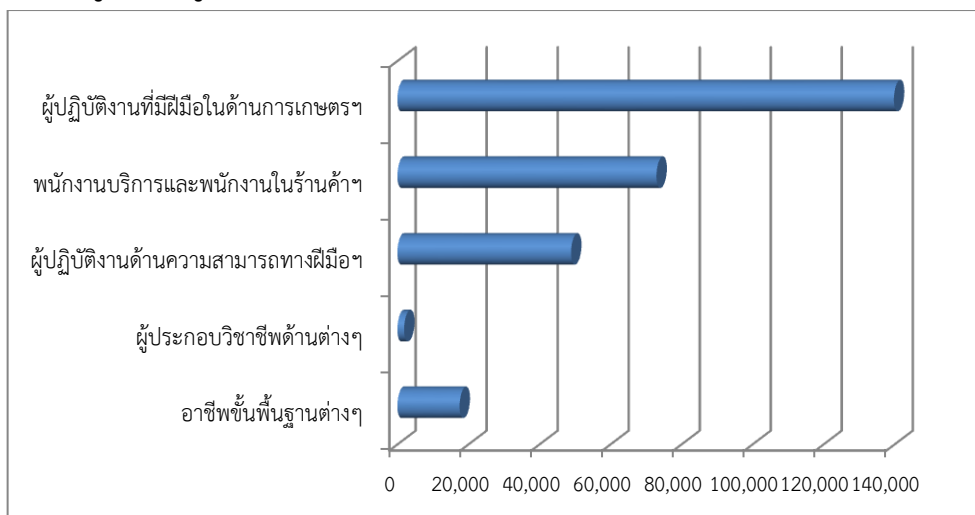
แผนภูมิแสดงผู้มีงานจ้างจังหวัดนครราชสีมา จำแนกตามประเภทอุตสาหกรรม 5 อันดับแรก ปี 2559



ที่มา : สำนักงานสถิติจังหวัดนครราชสีมา

เมื่อพิจารณาผู้มีงานทำตามอาชีพในปี 2559 พบว่าอาชีพที่มีผู้ทำงานมากที่สุด 5 อันดับแรก คือผู้ปฏิบัติงานที่มีฝีมือในด้านการเกษตรและการประมง จำนวน 139,836 คน (ร้อยละ42.82) พนักงานบริการ และพนักงานในร้านค้าและตลาด จำนวน 72,966 คน (ร้อยละ 22.34) ผู้ปฏิบัติงานด้านความสามารถทางฝีมือ และธุรกิจการค้าที่เกี่ยวข้อง จำนวน 48,917 คน (ร้อยละ 14.98) ผู้ประกอบวิชาชีพด้านต่างๆ จำนวน 18,903 คน (ร้อยละ 5.79) และอาชีพขั้นพื้นฐานต่างๆ ในด้านการขายและการให้บริการ จำนวน 17,522 คน (ร้อยละ5.36) ตามลำดับ

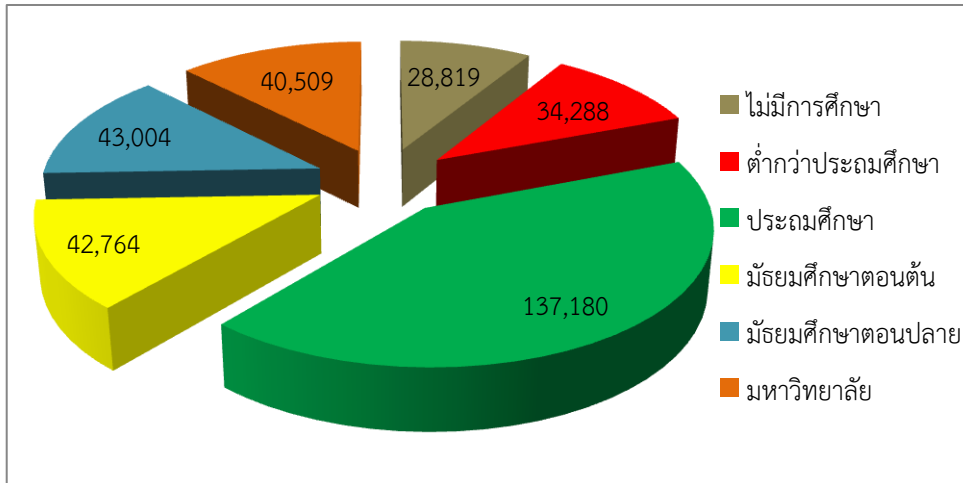
แผนภูมิแสดงผู้มีงานทำจังหวัดนครราชสีมา จำแนกตามอาชีพ 5 อันดับแรก ปี 2559



ที่มา : สำนักงานสถิติจังหวัดนครราชสีมา

ระดับการศึกษาของผู้มีงานทำพบว่าผู้มีงานทำส่วนใหญ่มีการศึกษาระดับประถมศึกษา จำนวน 137,180 คน (ร้อยละ 42.01) รองลงมามัธยมศึกษาตอนปลายมัธยมศึกษาตอนต้น, มหาวิทยาลัยต่ำกว่าประถมศึกษาคือมีจำนวน 43,004 (ร้อยละ 13.17) จำนวน 42,764 คน (ร้อยละ 13.09) จำนวน 40,509 คน (ร้อยละ 12.4) และจำนวน 34,288 คน (ร้อยละ 10.5) ทำให้แรงงานส่วนใหญ่ในจังหวัดนครราชสีมา เป็นแรงงานที่ไม่มีฝีมือและขาดทักษะ

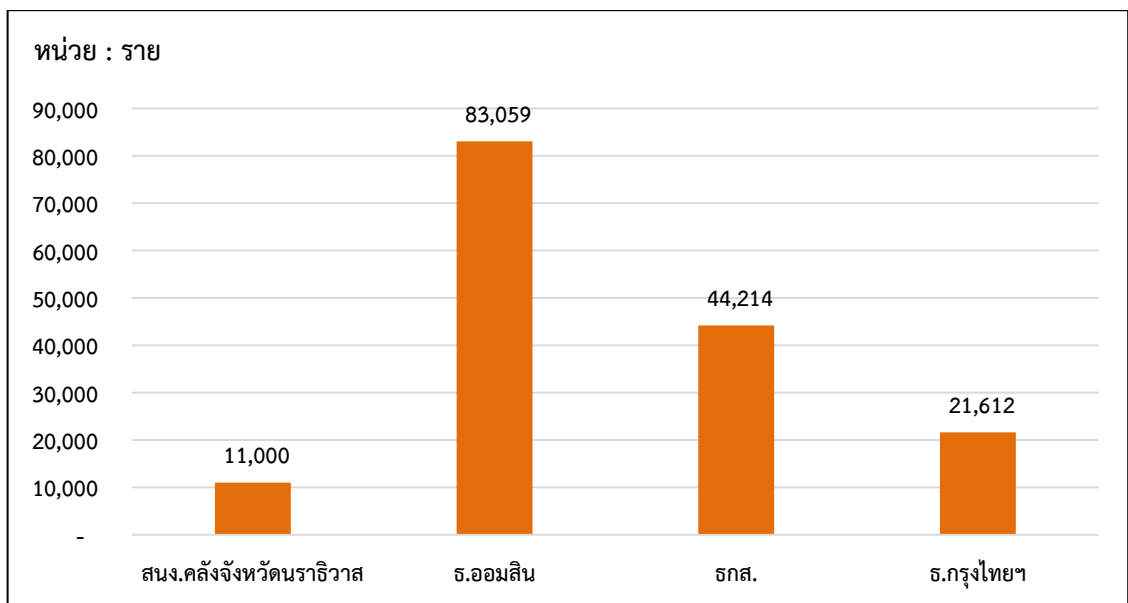
แผนภูมิแสดงผู้มีงานทำจังหวัดนราธิวาส จำแนกตามระดับการศึกษา ปี 2559



ที่มา : สำนักงานแรงงานจังหวัดนราธิวาส

การพัฒนาศักยภาพแรงงานสถาบันพัฒนาฝีมือแรงงาน 25 นราธิวาส ดำเนินการพัฒนาฝีมือแรงงานในปี 2559 ประกอบด้วยการฝึกเตรียมเขาทำงาน มีจำนวน 97 คน โดยกลุ่มอาชีพฝึกเตรียมเขาทำงาน คือ ช่างอุตสาหกรรมศิลป์ จำนวน 31 คน หรือร้อยละ 31.96 รองลงมา คือ ช่างยนต์ จำนวน 30 คน หรือร้อยละ 30.93 และธุรกิจและบริการ จำนวน 15 คน หรือร้อยละ 15.46 การฝึกยกระดับฝีมือแรงงาน มีจำนวน 563 คน โดยกลุ่มอาชีพที่ฝึกยกระดับฝีมือ คือ ธุรกิจและบริการ จำนวน 340 คน หรือร้อยละ 60.39 รองลงมา คือ ช่างก่อสร้าง จำนวน 145 คน หรือร้อยละ 25.75 และช่างยนต์ จำนวน 40 คน หรือ ร้อยละ 7.1 มาตรฐานฝีมือแรงงานแห่งชาติมีการทดสอบทั้งสิ้น 281 คน โดยกลุ่มสาขาอาชีพที่ทดสอบ คือ ช่างไฟฟ้า จำนวน 208คน หรือร้อยละ 74.02 รองลงมาคือ ช่างก่อสร้าง จำนวน 40 คน หรือร้อยละ 14.23 และการประกอบอาหารไทย จำนวน 22 คน หรือร้อยละ 7.83

แผนภูมิแสดงข้อมูลการลงทะเบียนผู้มีรายได้น้อยจังหวัดนราธิวาส ปี 2560



ที่มา : สำนักงานสถิติจังหวัดนราธิวาส (ข้อมูล ณ วันที่ 18 พฤษภาคม 2560)

ตามที่ รัฐบาลโดยกระทรวงการคลัง ได้เปิดรับลงทะเบียนสำหรับประชาชนผู้มีรายได้น้อย ที่ต้องการได้รับความช่วยเหลือจากภาครัฐ ตามโครงการลงทะเบียนเพื่อสวัสดิการแห่งรัฐ ในระหว่างวันที่ 3 เมษายน 2560 – 15 พฤษภาคม 2560 โดยผู้มีรายได้น้อยสามารถลงทะเบียนได้ที่ธนาคารกรุงไทย, ธนาคารออมสิน, ธนาคารเพื่อการเกษตรและสหกรณ์เพื่อการเกษตร, สำนักงานคลังจังหวัด และสำนักงาน เขตกรุงเทพมหานคร ซึ่งจังหวัดนราธิวาส มีผู้เข้าลงทะเบียนเพื่อสวัสดิการแห่งรัฐในพื้นที่จังหวัดนราธิวาส รวมทั้งสิ้น 189,885 ราย โดยแยกตามสถานที่เปิดทะเบียน ได้ดังนี้

1 สำนักงานคลังจังหวัดนราธิวาส	จำนวน 11,000 ราย
2. ธนาคารออมสิน สาขา นราธิวาส	จำนวน 83,059 ราย
3. ธกส สาขา นราธิวาส	จำนวน 44,214 ราย
4. ธนาคารกรุงไทย สาขา นราธิวาส	จำนวน 21,612 ราย

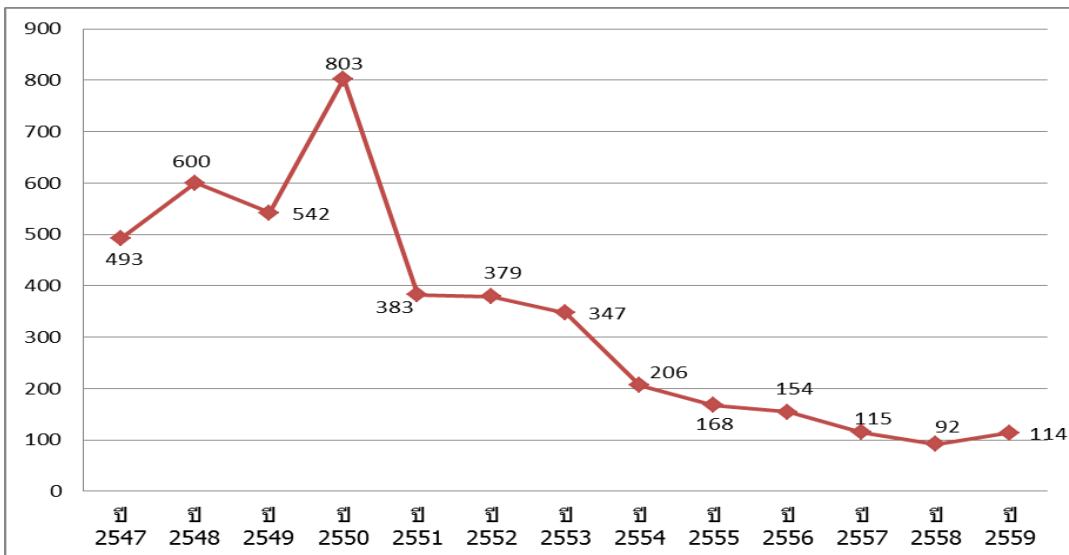
3.8) ข้อมูลความมั่นคง

3.8.1) เหตุการณ์ความไม่สงบ

(1) มาตรการป้องกันและแก้ไขปัญหาเหตุการณ์ความไม่สงบ

เหตุการณ์ความไม่สงบในพื้นที่มีแนวโน้มลดลง โดยในปี 2559 มีเหตุการณ์เพิ่มขึ้น จากปีที่ผ่านมาที่มีจำนวนเหตุการณ์ความไม่สงบในพื้นที่จังหวัดชายแดนภาคใต้ จำนวน 92 เหตุการณ์ คิดเป็นร้อยละ 23.91 เมื่อเปรียบเทียบกับ ปี 2547 ซึ่งเป็นปีแรกของการเกิดเหตุการณ์ความไม่สงบในพื้นที่ จำนวน 493 เหตุการณ์ ลดลง ร้อยละ 76.88 และในปี 2550 เป็นปีที่มีการเกิดเหตุการณ์ความไม่สงบในพื้นที่ สูงที่สุด จำนวน 803 เหตุการณ์ แต่สมาชิกกลุ่มผู้ก่อเหตุรุนแรงยังคงก่อเหตุในพื้นที่อย่างต่อเนื่อง โดยกำหนด เป้าหมายสำคัญ คือ เจ้าหน้าที่ของรัฐ และราษฎรที่เป็นเป้าหมายอ่อนแอ และจากการปฏิบัติการเชิงรุกด้านยุทธการ ของฝ่ายเจ้าหน้าที่ในห้วงเวลาที่ผ่านมา เชื่อว่า กลุ่มผู้ก่อเหตุรุนแรงยังคงมีการสังหารเพื่อตอบโต้เจ้าหน้าที่ ด้วยวิธีการรุนแรงต่อไปอีก

แผนภูมิแสดงจำนวนเหตุการณ์ความไม่สงบเรื้อรังในพื้นที่จังหวัดนราธิวาส ปี 2547 -2559 (ระยะเวลา 13 ปี)



ที่มา : ที่ทำการปกครองจังหวัดนราธิวาส

ปัจจัยสำคัญประการหนึ่งซึ่งแสดงถึงภาพรวมสถานการณ์ที่ดีขึ้น คือ การใช้ชีวิตหรือการดำรงชีวิตของประชาชนในพื้นที่พบว่าปัจจุบันพี่น้องประชาชนยังคงมีการเดินทางใช้จ่ายหรือเพื่อการบริโภคหรือใช้บริการจากผู้ประกอบการในพื้นที่มากขึ้น โดยมีการเคลื่อนย้ายคนจากชนบทอพยพเข้ามาในเมืองเพื่อการรับจ้างทำงาน การแลกเปลี่ยนหรือซื้อสินค้าบริการ รวมทั้งการศึกษามากขึ้นอย่างเห็นได้ชัดเจน เช่นพื้นที่เขตเมืองมีการขยายพื้นที่ทางเศรษฐกิจ มีการก่อสร้างที่อยู่อาศัยมากขึ้น ธุรกิจส่งหาริมทรัพย์ขยายตัวราคาเช่าห้องพัก ที่ดินมีราคาสูงขึ้นแต่ประชาชนก็ยังเข้ามาจับจองและซื้อมากขึ้นทุกปี ซึ่งพิจารณาแล้วเป็นไปได้ว่า แม้จะเกิดสถานการณ์ความรุนแรงในพื้นที่ แต่ประชาชนในพื้นที่ยังมีความเชื่อมั่นในแนวทางการแก้ไขปัญหาของภาครัฐที่ทำได้จริงจัง ทั้งในด้านการรักษาความปลอดภัยในชีวิตและทรัพย์สิน การแก้ไขปัญหาความเดือดร้อนเร่งด่วน และการดูแลช่วยเหลือในทุกๆ ด้าน เพื่อให้พี่น้องประชาชนในพื้นที่ดำรงชีพได้อย่างปกติสุขเช่นเดิม

(2) สถิติเหตุรุนแรงในพื้นที่จังหวัดนราธิวาสตั้งแต่ปี พ.ศ. 2547 – พ.ศ.2560

สถิติการก่อเหตุรุนแรงในช่วงหลังมีแนวโน้มลดลง ประกอบกับข้อมูลตัวชี้วัดร้อยละหมู่บ้าน/ชุมชนที่ไม่เกิดเหตุรุนแรง ก็มีแนวโน้มดีขึ้นทุกปี แสดงให้เห็นถึงสถานการณ์ในภาพรวมทั้งในเชิงสถิติ/ความถี่การเกิดเหตุ และพื้นที่ที่เกิดเหตุเพื่อเป็นข้อมูลในการวางแผนในการแก้ไขปัญหาในพื้นที่ ให้เป็นไปในทิศทางเหมาะสมและเป็นระบบ

ตารางที่ 40 : สรุปเหตุการณ์ ปี พ.ศ. 2547 – พ.ศ.2560

ปี พ.ศ.	วางระเบิด	ลอบยิง/ ปะทะ	ปล้น อาวุธปืน	วางเพลิง	รวม	เสียชีวิต	บาดเจ็บ
2547	69	244	9	148	493	134	262
2548	137	376	13	67	600	244	505
2549	125	356	2	53	542	258	471
2550	227	454	3	93	803	331	545
2551	94	239	0	28	383	183	407
2552	105	243	0	25	379	206	463
2553	97	230	0	5	347	163	295
2554	89	101	0	5	206	108	285
2555	104	58	0	6	168	69	268
2556	95	48	0	10	154	88	231
2557	75	30	0	5	115	38	141
2558	59	29	1	1	92	43	155
2559	86	28	0	0	114	34	142
รวม	1,362	2,436	28	446	4,396	1,866	4,170

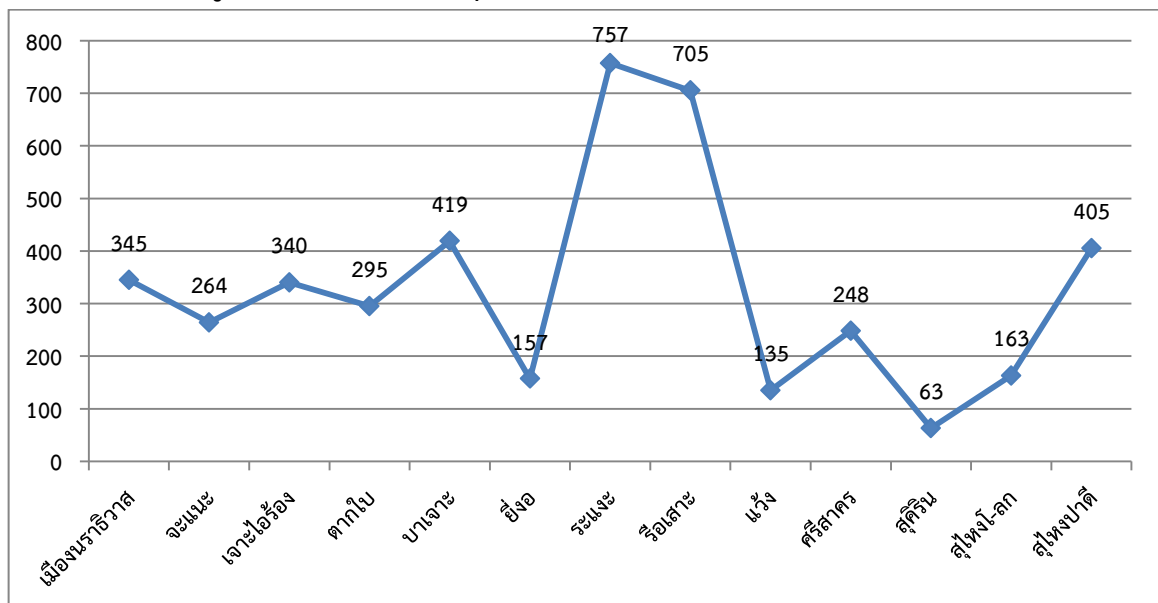
ที่มา : ที่ทำการปกครองจังหวัดนราธิวาส

ตารางที่ 41 : สรุปเหตุการณ์แยกรายอำเภอตั้งแต่ปี 2547 - 2559

อำเภอ	สถิติการก่อเหตุ	เสียชีวิต	บาดเจ็บ
เมืองนราธิวาส	345	122	442
จะแนะ	264	131	218
เจาะไอร้อง	340	146	351
ตากใบ	295	105	262
บาเจาะ	419	152	339
ยี่งอ	157	49	135
ระแงะ	757	385	627
รือเสาะ	705	341	566
แว้ง	135	31	104
ศรีสาคร	248	118	184
สุคีริน	63	33	145
สุโหงโกลก	163	112	479
สุโหงปาดี	405	174	318
รวม	4,396	1,899	4,170

ที่มา : ที่ทำการปกครองจังหวัดนราธิวาส

แผนภูมิแสดงสถิติการก่อเหตุแยกเป็นรายอำเภอ ตั้งแต่ปี 2547 - 2559



ที่มา : ที่ทำการปกครองจังหวัดนราธิวาส

ตั้งแต่ปี 2547 – 2559 พื้นที่ที่มีการเกิดเหตุการณ์ความไม่สงบมากที่สุด คือ อำเภอระแงะ จำนวน 757 เหตุการณ์ รองลงมาคือ อำเภอรือเสาะ อำเภอบาเจาะ อำเภอสุไหงปาดี อำเภอเมืองนราธิวาส อำเภอเจาะไอร้อง อำเภอตากใบ อำเภอจะแนะ อำเภอศรีสาคร อำเภอสุไหงโก-ลก อำเภอเย็งอ อำเภอแว้ง และอำเภอสุคีริน ตามลำดับ

(3) แนวโน้มสถานการณ์

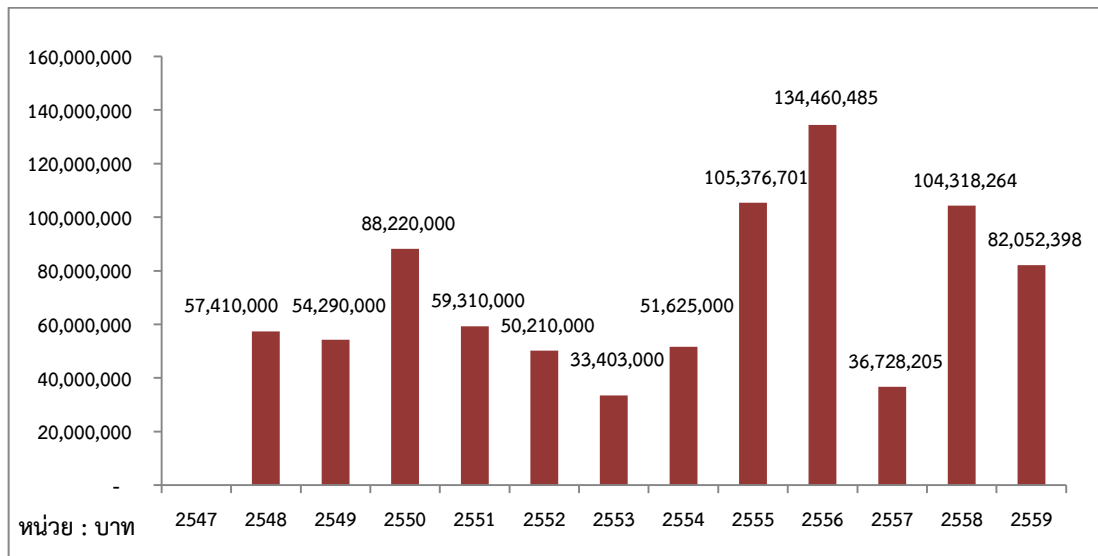
สมาชิกกลุ่มผู้ก่อเหตุความรุนแรงยังคงก่อเหตุรุนแรงในพื้นที่อย่างต่อเนื่อง โดยกำหนดเป้าหมายสำคัญ คือ เจ้าหน้าที่รัฐ และราษฎรที่เป็นเป้าหมายอ่อนแอ และจากการปฏิบัติการเชิงรุกด้านยุทธการของฝ่ายเจ้าหน้าที่ในห้วงที่ผ่านมา ทำให้สมาชิกผู้ก่อเหตุรุนแรงเกิดการสูญเสีย เชื่อว่ากลุ่มผู้ก่อเหตุรุนแรงอาจมีการสั่งการให้สมาชิกกลุ่มๆ ก่อเหตุตอบโต้เจ้าหน้าที่ด้วยวิธีการรุนแรงอย่างต่อเนื่อง เมื่อพิจารณาจากข้อมูลสถิติเหตุการณ์รุนแรงตั้งแต่ปี 2557 เป็นต้นมา พบว่า สถิติเหตุการณ์ในช่วงปีหลังๆ มามีแนวโน้มลดลง ประกอบกับข้อมูลตัวชี้วัดร้อยละหมู่บ้าน/ชุมชนที่ไม่เกิดเหตุรุนแรง ก็มีแนวโน้มดีขึ้นทุกปี แสดงให้เห็นถึงสถานการณ์ภาพรวมที่ดีขึ้นทั้งในเชิงสถิติ/ความถี่การเกิดเหตุและพื้นที่การเกิดเหตุ

ปัจจัยสำคัญประการหนึ่งที่แสดงถึงภาพรวมสถานการณ์ที่ดีขึ้น คือ การใช้ชีวิตหรือการค้าขายของประชาชนในพื้นที่ พบว่า ปัจจุบันพี่น้องประชาชน ยังคงมีการเดินทางใช้จ่ายเพื่อการอุปโภคบริโภคหรือหรือใช้บริการจากผู้ประกอบการในพื้นที่มากขึ้น โดยมีการเคลื่อนย้ายคนจากชนบทเข้ามาสู่ในเขตเมืองเพื่อการประกอบอาชีพ แลกเปลี่ยนหรือซื้อสินค้าบริการ รวมทั้งการศึกษา มากขึ้นอย่างเห็นได้ชัด ยกตัวอย่างเช่น พื้นที่เขตเมืองมีการขยายพื้นที่อยู่อาศัย/เศรษฐกิจ และธุรกิจจอสังหาริมทรัพย์มีการขยายตัวขึ้น ราคาเช่าที่พักหรือราคาขายที่ดินมีราคาค่อนข้างสูง แต่ยังมีประชาชนเข้ามาซื้อที่ดินหรือก่อสร้างบ้านหรืออาคารพาณิชย์มากขึ้นทุกปี เป็นต้น ซึ่งพิจารณาแล้วเป็นไปได้ว่า แม้จะเกิดสถานการณ์รุนแรงขึ้นในพื้นที่ แต่ประชาชนในพื้นที่ ยังมีความเชื่อมั่นในแนวทางการแก้ไขปัญหาของภาครัฐที่ได้ทำอย่างจริงจังทั้งในด้านการรักษาความปลอดภัยในชีวิตและทรัพย์สินการแก้ไขปัญหาความเดือดร้อนเร่งด่วน และการดูแลช่วยเหลือในทุกๆ ด้านเพื่อให้พี่น้องประชาชนดำรงชีพได้อย่างปกติ

(4) ผู้ได้รับผลกระทบจากเหตุการณ์ความไม่สงบในพื้นที่จังหวัดนราธิวาส และได้รับการช่วยเหลือเยียวยาจากภาครัฐ

จากสถานการณ์ความรุนแรงที่เกิดขึ้นในพื้นที่จังหวัดนราธิวาส นับตั้งแต่ปี 2547 – 2559 รวมทั้งสิ้น 4,396 เหตุการณ์ นับเป็นเงินที่ได้รับการเยียวยาจากภาครัฐ รวมทั้งสิ้น 857,404,053 บาท พบความสูญเสียและความเสียหายแก่ชีวิตและทรัพย์สินเป็นจำนวนมาก ซึ่งในปี 2559 ความรุนแรงที่เกิดขึ้นในปี 2559 จำนวน 114 เหตุการณ์ จำนวนเงินที่ได้รับการเยียวยาจากภาครัฐ จำนวน 82,052,398 บาท เมื่อเปรียบเทียบกับปี 2558 ที่มีความรุนแรงเพียง 92 เหตุการณ์ แต่จำนวนเงินที่ได้รับการเยียวยาจากภาครัฐมากกว่า เป็นจำนวน 104,318,264 บาท เนื่องจากปี 2558 มีผู้เสียชีวิตและผู้บาดเจ็บจำนวนมาก โดยมีการเยียวยาแก่ครอบครัว หรือผู้ที่เกี่ยวข้องในนามของผู้เสียชีวิตจากเหตุการณ์ดังกล่าว รายละเอียด 500,000 บาท และผู้บาดเจ็บจากเหตุการณ์ดังกล่าว รายละเอียด 100,000 บาท

แผนภูมิแสดงข้อมูลผู้ได้รับผลกระทบจากเหตุการณ์ความไม่สงบในพื้นที่จังหวัดนราธิวาส และได้รับการช่วยเหลือเยียวยาจากภาครัฐ



ที่มา : ศูนย์ปฏิบัติการเยียวยาฯ จังหวัดนราธิวาส

3.8.2) ยาเสพติด

ปัญหาการแพร่ระบาดของยาเสพติดมีแนวโน้มลดลงจากสถิติการจับกุมที่ต่ำลงทุกปี ในปี 2559 มีการจับกุมคดียาเสพติด รวม 3,627รายลดลงจากปีที่ผ่านมาร้อยละ 6.54 ประเภทข้อหาที่มีการจับกุมมากที่สุดได้แก่ข้อหาครอบครอง จำนวน 2,102 ราย คิดเป็นร้อยละ 57.95 ของคดีทั้งหมดรองลงมาได้แก่ข้อหาครอบครองเพื่อจำหน่าย จำนวน 847 ราย คิดเป็นร้อยละ 23.35, ข้อหาเสพ จำนวน 392 ราย คิดเป็นร้อยละ 10.81, ข้อหาผลิต จำนวน 221 ราย คิดเป็นร้อยละ 6.10, ข้อหาจำหน่าย จำนวน 61 ราย คิดเป็นร้อยละ 1.68 และข้อหานำเข้า จำนวน 4 ราย คิดเป็นร้อยละ 0.11 ตามลำดับและจากข้อมูลสถิติการจับกุมคดียาเสพติดพบว่ายังคงมีการแพร่ระบาดของยาเสพติดกระจายอยู่ทุกอำเภอ ส่วนใหญ่อยู่ในเขตอำเภอเมืองนราธิวาส อำเภอสุไหงโก-ลก และอำเภอแว้ง ส่วนพื้นที่รองลงมาได้แก่ อำเภอตากใบ อำเภอสุไหงปาดี อำเภอระแงะ อำเภอบาเจาะอำเภอรือเสาะอำเภอศรีสาครอำเภอจะแนะอำเภอเจาะไอร้องอำเภอเย็งอ และอำเภอสุคีริน ตามลำดับ ประเภทยาเสพติดที่มีการค้าในพื้นที่มากที่สุดยังเป็นพืชกระท่อม และยาบ้า รองลงมา ยาแก้ไอ, เฮโรอีน, ไอซ์, กัญชา, วัตถุออกฤทธิ์ต่อจิตและประสาท และยาไอ้จากการจับกุมนักค้ารายสำคัญที่ผ่านมา ซึ่งอยู่นอกบัญชีจะเป็นนักค้าหน้าใหม่ ซึ่งมีพฤติกรรมเป็นผู้ติดยาเสพติดเข้ามาเป็นมือขนยาเสพติดเพื่อแสวงหาทรัพย์สินจากการจำหน่ายยาเสพติดและมีผลประโยชน์จำนวนมากเป็นสิ่งล่อใจยอมเสี่ยงต่อการถูกจับกุม แนวโน้มยังมีการจำหน่ายยาเสพติดในลักษณะนี้ต่อไป เนื่องจากมีทัศนคติว่าทำงานสบายมีรายได้ดี โดยสามารถจำแนกกลุ่มการแพร่ระบาดของยาเสพติด ดังนี้

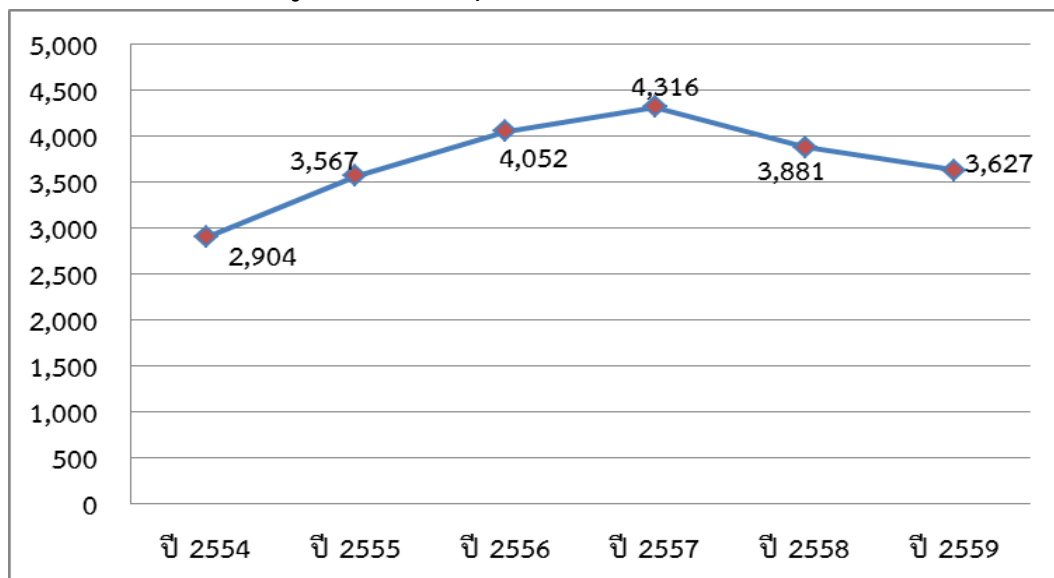
- กลุ่มนักเรียนกลุ่มวัยรุ่นนอกสถานศึกษาจะเสพยาเสพติดประเภท พืชกระท่อม, ยาบ้า, กัญชา, วัตถุออกฤทธิ์ฯ และยาแก้ไอ ส่วนยาบ้าจะรวบรวมเงินกันไปซื้อแล้วมาแบ่งยากันเป็นส่วนเพื่อเสพ
- กลุ่มผู้ใช้แรงงาน รับจ้างผู้ว่างงาน จะใช้ยาเสพติดประเภท ยาบ้า, กัญชา, เฮโรอีน และพืชกระท่อม
- กลุ่มนักท่องเที่ยวและผู้ทำงานในสถานบันเทิงจะใช้ยาบ้า, ยาไอ้และยาไอซ์

ตารางที่ 42 : คติยาเสพติด ปี 2557 - 2558

ฐานความผิด	ปี 2554	ปี 2555	ปี 2556	ปี 2557	ปี 2558	ปี 2559
ผลิต	132	111	139	198	241	221
นำเข้า	5	6	12	27	20	4
ส่งออก	0	0	0	0	0	0
จำหน่าย	51	67	41	51	45	61
ครอบครองเพื่อจำหน่าย	458	539	592	625	762	847
ครอบครอง	1,503	1,928	2,134	2,463	2,362	2,102
เสพ	755	916	1,134	952	451	392
รวม	2,904	3,567	4,052	4,316	3,881	3,627

ที่มา : ศูนย์อำนวยการป้องกันและปราบปรามยาเสพติดจังหวัดนครราชสีมา

แผนภูมิแสดงการจับกุมคดียาเสพติด ปี 2554 - 2559



ที่มา : ศูนย์อำนวยการป้องกันและปราบปรามยาเสพติดจังหวัดนครราชสีมา

3.8.3) สถิติคดีอาญา 5 กลุ่ม เปรียบเทียบ ระหว่างปี 2555-2559

จังหวัดนครราชสีมา มีการรับแจ้งและจับกุมคดีอาญา 5 กลุ่ม เปรียบเทียบปี 2555- 2559 ดังนี้

- คดีอุกฉกรรจ์และสะเทือนขวัญรับแจ้งลดลง ร้อยละ0.25 จับลดลง ร้อยละ0.36
- คดีชีวิตร่างกายและเพศรับแจ้งลดลง ร้อยละ0.11 จับลดลง ร้อยละ 0.06
- คดีประทุษร้ายต่อทรัพย์รับแจ้งเพิ่มขึ้น ร้อยละ0.29 จับเพิ่มขึ้น ร้อยละ 0.38
- คดีน่าสนใจรับแจ้งเท่ากับปีที่ผ่านมารับแจ้งลดลง ร้อยละ 0.12 จับเพิ่มขึ้น ร้อยละ 0.07
- คดีรัฐเป็นผู้เสียหายรับแจ้งเพิ่มขึ้น ร้อยละ0.20 จับลดลง ร้อยละ 0.04

ตารางที่ 43 : สถิติคดีอาญา 5 กลุ่ม เปรียบเทียบ ระหว่างปี 2554-2559

ประเภทข้อหา/ปี	2555		2556		2557		2558		2559	
	รับ	จับ	รับ	จับ	รับ	จับ	รับ	จับ	รับ	จับ
1. คดีอุกฉกรรจ์และ สะเทือนขวัญ	231	57	209	35	144	34	153	49	138	33
2. คดีชีวิต ร่างกาย และเพศ	439	113	442	96	315	67	306	82	295	77
3. คดีประทุษร้ายต่อ ทรัพย์สิน	673	245	676	217	748	210	699	202	699	212
4. คดีน้ำสนใจ	253	40	233	43	220	40	220	38	210	40
5. คดีรัฐเป็นผู้เสียหาย	3,674	4,163	3,846	4,191	3,492	3,854	3,382	3,823	3,326	3,712
รวม	5,270	4,618	5,406	4,582	4,919	4,205	4,760	4,194	4,668	4,074

ที่มา : สำนักงานตำรวจแห่งชาติ

3.8.4) สถานการณ์สาธารณภัย

จังหวัดนราธิวาสมีภัยสาธารณภัย 3 ประเภท ประกอบด้วย อุทกภัยและดิน/โคลนถล่ม ภัยจากพายุหมุนเขตร้อน/วาตภัย อัคคีภัย และภัยจากไฟฟ้าและหมอกควัน

(1) อุทกภัยและดิน/โคลนถล่ม

ตารางที่ 44 : สถิติสถานการณ์อุทกภัยและดิน/โคลนถล่ม ระหว่างปี 2555-2559

ปี	จำนวนครัวเรือน ที่ประสบภัย	พื้นที่ประสบภัย (อำเภอ)	เสียชีวิต (คน)	บาดเจ็บ (คน)	มูลค่าความเสียหาย (บาท)
2555	99,550	13	8	-	284,467,615
2556	58,745	10	1	-	237,480,975
2557	31,982	13	4	-	58,462,000
2558	52,597	13	3	3	82,944,735
2559	36,605	13	3	-	184,197,645.60

ที่มา : สำนักงานป้องกันและบรรเทาสาธารณภัยจังหวัดนราธิวาส

(2) ภัยจากพายุหมุนเขตร้อน/วาตภัย

ตารางที่ 45 : สถิติสถานการณ์ภัยจากพายุหมุนเขตร้อนวาตภัย ระหว่างปี 2555-2559

ปี	จำนวนครั้งที่ เกิดขึ้น	พื้นที่ประสบภัย (อำเภอ)	บ้านเรือนที่เสียหาย (หลัง)		มูลค่าความเสียหาย (บาท)
			ทั้งหมด	บางส่วน	
2555	35	13	3	609	9,135,000
2556	23	8	1	151	2,265,000
2557	20	7	2	507	7,605,000
2558	23	10	-	783	3,915,000
2559	16	10	-	488	2,440,000

ที่มา : สำนักงานป้องกันและบรรเทาสาธารณภัยจังหวัดนราธิวาส

(3) อัคคีภัย

ตารางที่ 46 : สถิติสถานการณ์อัคคีภัย ระหว่างปี 2555-2559

ปี	จำนวนครั้งที่เกิดภัย	ความเสียหาย (ครัวเรือน)	เสียชีวิต (คน)	บาดเจ็บ (คน)	มูลค่าความเสียหาย (บาท)
2555	39	66	-	-	13,876,700
2556	29	42	-	-	12,322,000
2557	19	34	-	1	11,057,000
2558	16	25	-	-	12,980,000
2559	13	37	-	-	11,600,000

ที่มา : สำนักงานป้องกันและบรรเทาสาธารณภัยจังหวัดนราธิวาส

(4) ภัยจากไฟป่าและหมอกควัน

ตารางที่ 47 : สถิติสถานการณ์ภัยจากไฟป่าและหมอกควัน ระหว่างปี 2555-2559

ปี	จำนวนครั้งที่เกิดภัย	พื้นที่เสียหาย (ไร่)
2555	5	206
2556	8	539
2557	41	2,439
2558	34	1517
2559	32	4,688

ที่มา : สำนักงานป้องกันและบรรเทาสาธารณภัยจังหวัดนราธิวาส

4) ทรัพยากรธรรมชาติและสิ่งแวดล้อม**4.1) ทรัพยากรป่าไม้**

จังหวัดนราธิวาสมีพื้นที่ป่า 850,216.84 ไร่ คิดเป็นร้อยละ 30.28 ของพื้นที่จังหวัด ประกอบด้วยป่าอนุรักษ์ ซึ่งอยู่ภายใต้การกำกับดูแลของกรมอุทยานแห่งชาติ สัตว์ป่า และพันธุ์พืช จำนวน 5 ป่า เนื้อที่รวม 713,192.65 ไร่ คือ อุทยานแห่งชาติบูโด – สุไหงปาตี อุทยานแห่งชาติน้ำตกซีโป อุทยานแห่งชาติอ่าวมะนาว – เขาคันทรง เขตรักษาพันธุ์สัตว์ป่าเฉลิมพระเกียรติสมเด็จพระเทพรัตนราชสุดาฯ สยามบรมราชกุมารี เขตรักษาพันธุ์สัตว์ป่าฮาลา – บาลา ป่าสงวนแห่งชาตินอกเขตป่าอนุรักษ์ ซึ่งอยู่ภายใต้การกำกับดูแลของกรมป่าไม้ จำนวน 20 ป่า เนื้อที่รวม 137,024.19 ไร่ สถานการณ์ป่าไม้ของจังหวัดนราธิวาสในปัจจุบัน แม้ว่าพื้นที่ป่าบางส่วนจะถูกบุกรุกทำลายอยู่บ้าง แต่จากข้อมูลดาวเทียมไทยโชตและดาวเทียม Landsat 8 โดยสำนักจัดการที่ดินป่าไม้ กรมป่าไม้ พบว่า ปี พ.ศ.2557 จังหวัดนราธิวาสมีเนื้อที่ป่า 738,957.59 ไร่ คิดเป็นร้อยละ 26.33 ของเนื้อที่จังหวัด

จากสถิติคดีเกี่ยวกับการบุกรุกยึดถือครอบครองพื้นที่ป่าในห้วง 3 ปี ที่ผ่านมา ปรากฏผลการปฏิบัติงานของหน่วยงานที่เกี่ยวข้อง พบว่า คดีป่าไม้ในปีงบประมาณพ.ศ.2559 จำนวน 100 คดี ลดลงจากปี 2558 ที่มีคดีจำนวน 130 คดี และพื้นที่ที่ถูกบุกรุก ลดลงร้อยละ 16.73

ตารางที่ 48 : จำนวนคดีและพื้นที่ที่ถูกบุกรุก

รายละเอียด	ปีงบประมาณ พ.ศ.2557	ปีงบประมาณ พ.ศ.2558	ปีงบประมาณ พ.ศ.2559
จำนวนคดี	29 คดี	130 คดี	100 คดี
พื้นที่ที่ถูกบุกรุก (ไร่)	290.28	1,582.64	1,317.82

ที่มา : สำนักงานทรัพยากรธรรมชาติและสิ่งแวดล้อมจังหวัดนครราชสีมา

4.2) ทรัพยากรน้ำ

4.2.1) แหล่งน้ำดิบ : แหล่งน้ำตามธรรมชาติในจังหวัดนครราชสีมา ประกอบด้วย

- **แม่น้ำบางนรา** : รับน้ำจากเทือกเขาบูโด-สุโขทัย ผ่านคลองสุโขทัย คลองยะกัง และคลองตันหยงมัสไหลผ่านท้องที่อำเภอตากใบ อำเภอสุโขทัย อำเภอรือเสาะ แล้วไหลลงสู่ทะเลที่อำเภอเมืองนครราชสีมา มีความยาวประมาณ 60 กิโลเมตร

- **แม่น้ำสายบุรี** : ต้นน้ำเริ่มจากเทือกเขาในอำเภอสุคีริน ไหลผ่านอำเภอจะนะ อำเภอศรีสาคร อำเภอรีเสาะ จังหวัดนครราชสีมา และอำเภอรามัน จังหวัดยะลา แล้วไหลลงอ่าวไทยที่อำเภอสายบุรี จังหวัดปัตตานีมีความยาวประมาณ 195 กิโลเมตร

- **แม่น้ำสุโขทัย-ลก** : เป็นแม่น้ำกั้นพรมแดนระหว่างประเทศไทยกับประเทศมาเลเซีย ต้นน้ำอยู่ในเทือกเขาในประเทศมาเลเซียและท้องที่อำเภอเวียง ไหลผ่านอำเภอสุโขทัย-ลก และไหลลงสู่อ่าวไทยที่อำเภอตากใบ มีความยาวประมาณ 103 กิโลเมตร

- **แม่น้ำตากใบ** : เป็นแม่น้ำที่เกิดจากการเปลี่ยนกระแสในทะเล ประกอบกับคลื่นได้ซัดทรายเข้าหาฝั่งให้เกิดเป็นสันทราย ส่วนภายในยังลึกเป็นแนวยาว จึงเกิดเป็นแม่น้ำยาวประมาณ 14 กิโลเมตร อยู่ชายฝั่งตะวันออกในท้องที่ตำบลเจ๊ะเห ตำบลศาลาใหม่ และไหลไปบรรจบแม่น้ำสุโขทัย-ลก ที่บ้านตาบา ตำบลเจ๊ะเห อำเภอตากใบ ต่อเขตชายแดนไทยมาเลเซีย

4.2.2) แหล่งน้ำบาดาล

แหล่งน้ำบาดาลในจังหวัดนครราชสีมาประกอบไปด้วยน้ำบาดาลที่ถูกกักเก็บอยู่ในตะกอนหินร่วน และหินแข็งแหล่งน้ำบาดาลที่มีศักยภาพสูงสุดในพื้นที่จังหวัดนครราชสีมา คือ แหล่งน้ำบาดาลในชั้นตะกอนน้ำพาซึ่งอยู่ทางทิศตะวันออกเฉียงเหนือของจังหวัด สามารถพัฒนาแหล่งน้ำที่มีความลึกตั้งแต่ 20 – 70 เมตร มีปริมาณน้ำ 10 – 20 ลบ.ม./ชม.จนถึงมากกว่า 20 ลบ.ม./ชม. ได้แก่พื้นที่ในอำเภอบาเจาะ, อำเภอเมือง, อำเภอสุโขทัย, อำเภอสุโขทัย-ลก, และอำเภอตากใบ คุณภาพน้ำบาดาลส่วนใหญ่เป็นน้ำจืด แต่ปริมาณเหล็กค่อนข้างสูงในเกือบทุกพื้นที่

แหล่งน้ำบาดาลที่มีศักยภาพรองลงมาประกอบด้วย น้ำบาดาลในชั้นตะกอนทรายชายหาดที่สามารถพัฒนาแหล่งน้ำได้ที่มีความลึก 2 – 5 เมตร ปริมาณ 5 – 10 ลบ.ม./ชม. และแหล่งน้ำบาดาลในตะกอนเศษหินแข็งเขาที่สามารถพัฒนาแหล่งน้ำได้ที่มีความลึกระหว่าง 10 – 40 เมตร ปริมาณน้ำ 2 – 5 ลบ.ม./ชม. คุณภาพน้ำบาดาลส่วนใหญ่เป็นน้ำจืดคุณภาพดี

แหล่งน้ำบาดาลที่มีศักยภาพต่ำ ได้แก่ แหล่งน้ำบาดาลในหินแปรอายุไซลูเรียน – ดีโวเนียน และหินแกรนิต ความลึกของชั้นน้ำบาดาลอยู่ในช่วง 10 – 30 เมตร ปริมาณน้ำส่วนใหญ่น้อยกว่า 2 ลบ.ม./ชม. ยกเว้นบริเวณที่หินผุ หรือ มีโครงสร้างทางธรณีวิทยา ประเภทรอยแตก รอยแยก หรือรอยเลื่อนขนาดใหญ่พาดผ่านก็จะได้ปริมาณน้ำมากขึ้น คุณภาพน้ำบาดาลเป็นน้ำจืดคุณภาพดี แต่ปริมาณเหล็กค่อนข้างสูง

ปัญหาของการบริหารจัดการน้ำบาดาล ได้แก่ การลักลอบขุดเจาะน้ำบาดาล และนำน้ำใต้ดินมาใช้โดยไม่ได้อนุญาตให้ถูกต้องจึงไม่สามารถควบคุมการสูบน้ำบาดาลที่มีผลกระทบต่อสมดุลของการใช้น้ำ

4.3) สถานการณ์การกัดเซาะชายฝั่งทะเล

จังหวัดนราธิวาส มีชายฝั่งทะเลยาว 57.76 กิโลเมตร ถูกกัดเซาะ จำนวน 37.20 กิโลเมตร พื้นที่ที่ติดแนวชายฝั่งทะเล 2 อำเภอ 6 ตำบล คือ 1. อำเภอเมืองนราธิวาส ได้แก่ ตำบลบางนาค ตำบลโคกเคียน ตำบลกะลุวอเหนือ 2. อำเภอตากใบ ได้แก่ ตำบลไพรวัน ตำบลเจ๊ะเห และตำบลศาลาใหม่ มีความกัดเซาะเป็นลำดับที่ 8 ของภาคใต้ ลำดับที่ 3 ของกลุ่มภาคใต้ชายแดนรองจากจังหวัดสงขลา และปัตตานี

ที่มา : กรมทรัพยากรทางทะเลและชายฝั่ง

4.4) ขยะ

จังหวัดนราธิวาสมีขยะ จำนวน 5 ประเภท ได้แก่ ขยะมูลฝอยตกค้าง (ปริมาณ 162.31 ตัน/วัน) ขยะมูลฝอยชุมชนใหม่ที่เกิดขึ้น (ปริมาณ 746.76ตัน/วัน), ของเสียอันตราย (ปริมาณ 5.49 ตัน/วัน) มูลฝอยติดเชื้อ (ปริมาณ 0.437 ตัน/วัน) และกากอุตสาหกรรมที่เป็นอันตราย (ปริมาณ 2.03 ตัน/ปีวัน) รายละเอียดดังนี้

ตารางที่ 49 : การบริหารจัดการขยะแต่ละประเภท

ประเภทขยะ	ปริมาณ (ตัน/วัน)	ปริมาณ (ตัน/ปี)	กำจัดได้		วิธีการกำจัด	จำนวนที่เหลือ	
			ปริมาณ (ตัน/ปี)	ร้อยละ		ปริมาณ (ตัน/ปี)	ร้อยละ
1. ขยะมูลฝอยตกค้าง	162.31	59,242.85	0.00	0.00	ปิดสถานที่กำจัดขยะที่ไม่ถูกหลักวิชาการทั้งหมดในจังหวัดนราธิวาส	59,242.85	100
2. ขยะมูลฝอยชุมชนใหม่ที่เกิดขึ้น	746.76	272,565.80	43,610.53	16.00	1) อปท. 40 แห่ง รวบรวมขยะมูลฝอยกำจัด ณ สถานที่กำจัดมูลฝอย 23 แห่งในจังหวัด 2) อปท. 48 แห่ง ไม่มีการเก็บรวบรวมขยะมูลฝอย ให้ชุมชนกำจัดเอง	228,955.27	84.00
3. ของเสียอันตราย	5.49	2,500	1.30	0.06	จังหวัดนราธิวาสมีการจัดการของเสียอันตรายชุมชนโดยดำเนินการประชาสัมพันธ์ให้ อปท. ภายในจังหวัดนราธิวาส ดำเนินการรวบรวมของเสียอันตราย แล้วส่งมารวมที่ อบจ.นราธิวาส ในช่วงสิงหาคมจากนั้น อบจ.นราธิวาส จึงดำเนินการส่งไปกำจัดอย่างถูกหลักวิชาการ โดย	2,003.7	99.94

ประเภทขยะ	ปริมาณ (ตัน/วัน)	ปริมาณ (ตัน/ปี)	กำจัดได้		วิธีการกำจัด	จำนวนที่เหลือ	
			ปริมาณ (ตัน/ปี)	ร้อยละ		ปริมาณ (ตัน/ปี)	ร้อยละ
					ทาง อบจ.นราธิวาสรับ เป็นเจ้าของภาพสำหรับ ค่าใช้จ่ายดังกล่าว		
4. มูลฝอยติดเชื้อ	0.437	159.51	159.51	100	โรงพยาบาลจำนวน 13 แห่ง มีการกำจัดดังนี้ 1) กำจัดเอง จำนวน 2 แห่ง 2) ส่งองค์กรปกครอง ส่วนท้องถิ่น (เทศบาล นครยะลา) กำจัด จำนวน 8 แห่ง 3) ส่งบริษัท เอกชน กำจัดจำนวน 3 แห่ง	0.00	0.00
5. กาก อุตสาหกรรม ที่เป็นอันตราย	2.03	739.70	102.38	13.84	โรงงาน/สถาน ประกอบการ ดำเนินการ จ้างบริษัทที่ได้รับ ใบอนุญาต ในการนำกาก อุตสาหกรรมไปกำจัด อย่างถูกหลักวิชาการ	637.32	86.16

ที่มา : สำนักงานทรัพยากรธรรมชาติและสิ่งแวดล้อมจังหวัดนราธิวาส

จังหวัดนราธิวาสมีสถานที่กำจัดขยะ รวมทั้งสิ้น 23 แห่ง เป็นสถานที่กำจัดขยะแบบถูกหลักวิชาการ 2 แห่ง คือ เทศบาลเมืองนราธิวาส และเทศบาลเมืองสุโขทัย-ลก ที่เหลืออีก 21 แห่ง เป็นสถานที่กำจัดขยะแบบไม่ถูกหลักวิชาการ ทั้งนี้ จังหวัดได้รับการจัดสรรงบประมาณ ปีงบประมาณ พ.ศ.2559 สำหรับปรับปรุงสถานที่กำจัดขยะแบบไม่ถูกหลักวิชาการเป็นสถานที่กำจัดขยะแบบถูกหลักวิชาการเพิ่มอีก 1 แห่ง ได้แก่ สถานที่กำจัดขยะของเทศบาลตำบลรือเสาะ งบประมาณ 72,996,100 บาท และคาดว่าจะแล้วเสร็จในปีงบประมาณ พ.ศ.2561

1.2 ประเด็นปัญหาและความต้องการของพื้นที่

1) วิธีการหรือกระบวนการในการเก็บรวมปัญหาและความต้องการและศักยภาพของประชาชนในพื้นที่

จังหวัดนราธิวาส โดยคณะกรรมการบริหารงานจังหวัดแบบบูรณาการ จังหวัดนราธิวาส ได้มอบหมายให้อำเภอและส่วนราชการ/หน่วยงานที่เกี่ยวข้อง ดำเนินการสำรวจปัญหาความต้องการของประชาชนในพื้นที่ โดยแบ่งการดำเนินงานออกเป็น 4 ขั้นตอน ประกอบด้วย

ขั้นตอนที่ 1 : จัดประชุมมอบนโยบายและชี้แจงแนวทางการจัดทำแผนพัฒนาในระดับพื้นที่ (One Plan for Narathiwat) ให้กับรองผู้ว่าราชการจังหวัด หัวหน้าส่วนราชการ นายอำเภอทุกอำเภอ ปลัดอำเภอประจำสำนักงาน (รับผิดชอบงานแผน) ปลัดอำเภอประจำตำบล และเจ้าหน้าที่จากส่วนราชการที่เกี่ยวข้องทั้งในระดับอำเภอและจังหวัด

ขั้นตอนที่ 2 : จัดประชุมเชิงปฏิบัติการเพื่อทบทวน/จัดทำแผนชุมชน/หมู่บ้าน แผนพัฒนาท้องถิ่น และแผนความต้องการระดับอำเภอ โดยมอบหมายให้ส่วนราชการ/หน่วยงานที่เกี่ยวข้องในระดับพื้นที่ร่วมกัน ดำเนินการ ประกอบด้วย ปลัดอำเภอประจำสำนักงาน ปลัดอำเภอประจำตำบล พัฒนาการประจำตำบล ท้องถิ่นอำเภอ และผู้แทนองค์กรปกครองส่วนท้องถิ่นในพื้นที่ โดยมอบหมายให้นายอำเภอเป็นประธานการประชุมในระดับอำเภอ

ขั้นตอนที่ 3 : จัดประชุมเชิงปฏิบัติการเพื่อบูรณาการและจัดทำแผนพัฒนาในระดับพื้นที่ (One Plan for Narathiwat) โดยมอบหมายให้ทำการปกครองจังหวัดและสำนักงานจังหวัดรับผิดชอบดำเนินการในแต่ละพื้นที่ โดยมอบหมายให้รองผู้ว่าราชการจังหวัดนราธิวาส เป็นประธานการประชุมในพื้นที่ที่รับผิดชอบ

ขั้นตอนที่ 4 : แต่งตั้งคณะกรรมการฯ 4 ด้าน เพื่อดำเนินการพิจารณาปัญหาความต้องการของประชาชนในพื้นที่ และแนวทางแก้ไขปัญหาดังกล่าว โดยแบ่งตามประเด็นยุทธศาสตร์การพัฒนาจังหวัด และสำนักงานจังหวัดในฐานะเลขานุการ ก.บ.จ.นธ. รวบรวมและประมวลผลปัญหาความต้องการและแนวทางการแก้ไข ปัญหาของประชาชนในพื้นที่ และแจ้งส่วนราชการ/หน่วยงานที่เกี่ยวข้องเพื่อจัดทำแผนงาน/โครงการแก้ไขปัญหาดังกล่าวตามความต้องการของประชาชนในพื้นที่ต่อไป

2) ปัญหาและความต้องการที่สำคัญของประชาชนในพื้นที่

จังหวัดนราธิวาส ได้นำปัญหาของทุกอำเภอมารวมผลรวมกับปัญหาและความต้องการของส่วนราชการระดับจังหวัด และสรุปเป็นปัญหาและความต้องการที่สำคัญของจังหวัดในภาพรวม เรียงลำดับความสำคัญดังนี้

ตารางที่ 50 : สรุปปัญหาและความต้องการของประชาชนในพื้นที่จังหวัดนราธิวาส

ที่	ปัญหาที่สำคัญในระดับพื้นที่	ความต้องการ/แนวทางการแก้ไข	อำเภอ
1	ปัญหาด้านการคมนาคมและโครงสร้างพื้นฐานอื่นๆ เพื่ออำนวยความสะดวกการพัฒนาต่อนายแดนเพื่อรองรับการขยายตัวทางเศรษฐกิจ	พัฒนาโครงข่ายคมนาคมขนส่งระหว่างประเทศไทย-มาเลเซีย และภายในประเทศ รวมทั้งปรับปรุงซ่อมแซมถนน และสะพานเชื่อมสายทางต่างๆ ให้สามารถสัญจรไปมาได้สะดวกและพัฒนาด้านชายแดนเพื่อรองรับการเข้าสู่ประชาคมอาเซียนและการขยายตัวทางเศรษฐกิจในอนาคต	5 ตำบล 5 อำเภอ ในเขตพัฒนาเศรษฐกิจพิเศษนราธิวาส ได้แก่ ตำบลละหาร อำเภอยี่งอ ตำบลโคกเคียน อำเภอเมืองนราธิวาส ตำบลสุไหงโก-ลก อำเภอสุไหงโก-ลก ตำบลไล่ะจูต อำเภอแว้ง และตำบลเจ๊ะเห อำเภอตากใบ
2	ปัญหาการจัดซื้อที่ดินเพื่อจัดตั้งนิคมอุตสาหกรรมในเขตพัฒนาเศรษฐกิจพิเศษนราธิวาส	จังหวัดนราธิวาส มีความต้องการที่จะให้รัฐบาลมอบหมายให้ ก.นอ.จัดซื้อที่ดินเอกชน เนื้อที่ 1,730 ไร่ ในพื้นที่ตำบลละหาร อำเภอยี่งอ และตำบลโคกเคียน อำเภอเมืองฯ เพื่อจัดตั้งนิคมอุตสาหกรรมในเขตพัฒนาเศรษฐกิจพิเศษ ซึ่งที่ดินแปลงดังกล่าวเป็นพื้นที่ที่มีความเหมาะสมมากที่สุด ทั้งนี้ เพื่อสร้างงาน	ตำบลละหาร อำเภอยี่งอ, ตำบลโคกเคียน อำเภอเมืองนราธิวาส

ที่	ปัญหาที่สำคัญในระดับพื้นที่	ความต้องการ/แนวทางการแก้ไข	อำเภอ
		สร้างอาชีพ สร้างรายได้ให้กับประชาชนในพื้นที่อันจะส่งผลให้มีคุณภาพชีวิตที่ดีขึ้นและยังสามารถป้องกันและแก้ไขปัญหาในมิติความมั่นคงได้อีกทางหนึ่งด้วย	
3	ปัญหาการจัดซื้อที่ดินและปรับปรุงพื้นที่ของการเคหะแห่งชาติ เนื้อที่ 25-2-13 ไร่ เพื่อพัฒนาเมืองสุโขทัย-ลก เป็นเมืองศูนย์กลางการค้าชายแดนระหว่างประเทศ	เนื่องจากพื้นที่ของการเคหะแห่งชาติบริเวณโครงการบ้านเอื้ออาทรในพื้นที่อำเภอสุโขทัย-ลก ปัจจุบันถูกทิ้งร้าง และมีสภาพชำรุดทรุดโทรม ไม่มีผู้ดูแลรักษา อยู่ในสภาพที่อาจก่อให้เกิดอันตรายต่อประชาชนที่อยู่อาศัยบริเวณใกล้เคียงหรือต้องเดินทางผ่านบริเวณพื้นที่ดังกล่าว เนื่องจากมีอาคารที่ยังก่อสร้างไม่เสร็จเป็นจำนวนมาก เจ้าหน้าที่ดูแลไม่ทั่วถึง มีทางเข้าออกได้หลายทาง คนร้ายอาจใช้เป็นที่พักบดานหรือซ่อนตัวเพื่อก่อเหตุต่อชีวิตและทรัพย์สินของประชาชนในพื้นที่ได้ สภาพภูมิทัศน์ขาดความสวยงาม ไม่เหมาะสมกับสภาพของเมืองท่องเที่ยวและเมืองหน้าด่านชายแดนที่มีพรมแดนติดกับรัฐกัวลันตันประเทศมาเลเซีย ดังนั้น รัฐบาลได้มอบหมายให้หน่วยงานที่เกี่ยวข้อง เป็นผู้จัดซื้อที่ดินดังกล่าว และนำมาปรับปรุงและใช้ให้เกิดประโยชน์แก่ประชาชนทั้งในด้านเศรษฐกิจ สังคม และความมั่นคง เพื่อให้สอดคล้องกับเป้าหมายการพัฒนาพื้นที่เศรษฐกิจพิเศษของรัฐบาล และสอดคล้องกับความคิดเห็นของประชาชนในพื้นที่ของอำเภอสุโขทัย-ลก หรือหน่วยงานอื่นที่เห็นเหมาะสม	ตำบลสุโขทัย-ลก อำเภอสุโขทัย-ลก
4	การแก้ไขปัญหาความเดือดร้อนให้แก่ประชาชนในระดับพื้นที่ โดยเฉพาะอย่างยิ่งการพัฒนาโครงสร้างพื้นฐานที่สำคัญ เช่น ถนน แหล่งน้ำ ระบบสาธารณสุขเป็นต้น ยังไม่ครอบคลุมและทั่วถึง	ทำการขุดลอกคูคลองและสร้างคูระบายน้ำ ก่อสร้างถนน ปรับปรุงซ่อมแซมเส้นทางเดิม ให้สามารถสัญจรไปได้สะดวก ขยายเขตไฟฟ้า ประปา และบริหารจัดการน้ำในการอุปโภค บริโภค และการทำการเกษตรให้เพียงพอกับความต้องการของประชาชนในพื้นที่	ครอบคลุมทั้ง 13 อำเภอ
5	การป้องกันและแก้ไขปัญหาสาธารณสุข	จังหวัดนราธิวาสจะประสบปัญหาภัยพิบัติจากอุทกภัย วาตภัย ดินถล่ม และภัยจากไฟป่าและหมอกควัน เป็นประจำทุกปี และสถานการณ์ภัยพิบัติที่เกิดขึ้นในปัจจุบันมีความถี่ และแนวโน้มมีความรุนแรงมากยิ่งขึ้น สร้างความเสียหายต่อชีวิตและทรัพย์สินของประชาชนอย่างยิ่ง ดังนั้น การแก้ปัญหาดังกล่าวต้องอาศัยความร่วมมือของทุกภาคีเครือข่ายในสังคม โดยเฉพาะชุมชนซึ่งเผชิญหน้ากับภัยพิบัติโดยตรงอันดับแรก โดยการเสริมสร้างความพร้อมทางเครือข่ายในการป้องกันภัยทุกระดับของ	ครอบคลุมทั้ง 13 อำเภอ โดยเฉพาะชุมชนที่เผชิญหน้ากับภัยพิบัติโดยตรงอันดับแรก และชุมชนที่เจอปัญหาภัยพิบัติซ้ำซาก

ที่	ปัญหาที่สำคัญในระดับพื้นที่	ความต้องการ/แนวทางการแก้ไข	อำเภอ
		จังหวัดให้เกิดความเข้มแข็ง มีข้อมูลการแจ้งเตือนภัยที่น่าเชื่อถือได้ มีความพร้อมในการรองรับกับสถานการณ์การเกิดภัยพิบัติของจังหวัด	
6	ปัญหาการว่างงานและความยากจน	<p>จังหวัดนราธิวาสมีอัตราการว่างงานร้อยละ 1.74 เพิ่มขึ้นจากปีที่ผ่านมาที่มีอัตราการว่างงานอยู่ที่ร้อยละ 1.67 เนื่องจากหลายสาเหตุ เช่น จำนวนนักศึกษาที่สำเร็จการศึกษาในพื้นที่มีจำนวนมากขึ้น ประกอบกับนักศึกษาจบใหม่ที่มีค่านิยมในการกลับมาทำงานในพื้นที่ ซึ่งโดยสภาพเศรษฐกิจนั้นไม่สามารถขยายตำแหน่งงานรองรับกำลังแรงงานเหล่านี้ได้ ปัญหาเรื่องสถานการณ์ความไม่สงบในพื้นที่ยังเป็นแรงสนับสนุนให้เกิดผลกระทบต่อแรงงานในพื้นที่และกำลังแรงงานส่วนใหญ่ทำงานในภาคเกษตร รองลงมาเป็นพนักงานบริการและพนักงานในร้านค้าและตลาด ดังนั้น การแก้ไขปัญหาควรดำเนินการดังนี้</p> <ol style="list-style-type: none"> 1. ส่งเสริมสนับสนุนการประกอบอาชีพหรืออบรมอาชีพ หาแหล่งเงินทุนให้กับเกษตรกรและมีการส่งเสริมการแปรรูปผลผลิตเพื่อเพิ่มมูลค่าสร้างกลุ่มอาชีพในหมู่บ้านให้ประชาชนในหมู่บ้าน มีรายได้เพิ่มขึ้น และฝึกอบรมให้ความรู้ ด้านการเกษตรและการเลี้ยงสัตว์ตามความต้องการของประชาชน 2. ส่งเสริมเศรษฐกิจชุมชน ให้การอบรมวิชาชีพระยะสั้นให้กับคนในพื้นที่เพื่อสร้างอาชีพ 3. ประชาสัมพันธ์ให้ประชาชนได้รับทราบแนวทางและเป้าหมายในการประกอบอาชีพ เพื่อบริการขยายตัวของเศรษฐกิจของมาเลเซียและรองรับการเข้าสู่ประชาคมอาเซียน 4. สนับสนุนขบวนการเรียนรู้ของชุมชน/หมู่บ้าน ในการดำเนินชีวิตตามแนวปรัชญาเศรษฐกิจพอเพียง และส่งเสริมให้ใช้ภูมิปัญญาท้องถิ่นในการผลิตและแปรรูปอาหาร ส่งเสริมจัดกิจกรรมการฝึกอาชีพ มีการอบรมในรูปแบบต่างๆ 5. แรงงานส่วนใหญ่ในจังหวัดนราธิวาส เป็นแรงงานที่ไม่มีฝีมือและขาดทักษะ จำเป็นต้องพัฒนาศักยภาพแรงงานให้มีทักษะสูงขึ้นและตรงกับความต้องการของตลาด 	ครอบคลุมทั้ง 13 อำเภอ
7	ปัญหาราคาผลผลิตทางการเกษตรตกต่ำ และการบริหารจัดการด้านคุณภาพผลผลิตและการตลาด	ประชาชนในพื้นที่จังหวัดนราธิวาส ส่วนใหญ่ประกอบอาชีพการเกษตรเป็นหลัก แต่ในปัจจุบันมักจะประสบปัญหาราคาผลผลิตตกต่ำ ซึ่งอาจเกิด	ครอบคลุมทั้ง 13 อำเภอ

ที่	ปัญหาที่สำคัญในระดับพื้นที่	ความต้องการ/แนวทางการแก้ไข	อำเภอ
		<p>จากหลายสาเหตุ เช่น ผลผลิตไม่ได้คุณภาพ ราคา น้ำมันสูงขึ้น หรือปริมาณผลผลิตล้นตลาด และการขนส่งที่ค่อนข้างไกล เป็นต้น จำเป็นต้องเร่งดำเนินการดังนี้</p> <ol style="list-style-type: none"> 1. บริหารจัดการน้ำเพื่อการเกษตรให้เพียงพอกับความต้องการของประชาชนในพื้นที่ 2. ส่งเสริมการรวมกลุ่มให้เข้มแข็ง ยกกระดับคุณภาพมาตรฐานสินค้าและผลผลิตทางการเกษตร 3. ส่งเสริมการแปรรูปผลผลิตทางการเกษตรเพื่อสร้างมูลค่าเพิ่ม 4. มีการประกันราคาที่สูง และให้มีหน่วยงานให้ความรู้ทางการเกษตรให้กับเกษตรกรอย่างจริงจัง 5. สร้างศูนย์รวมและกระจายสินค้า เพื่อให้สะดวกในการเดินทางในการทำการค้าระหว่างประเทศ 6. ก่อสร้างถนนสายใหม่ และปรับปรุงซ่อมแซมถนนสายเดิมเพื่อให้ประชาชนสัญจรได้สะดวก การขนส่งสินค้าเกษตรทำได้รวดเร็ว เพื่อลดการเสียหายของผลผลิต 7. จัดหาแหล่งทำกินให้ประชาชนที่ไม่มีแหล่งทำกิน (ที่ดิน) และส่งเสริมความรู้เพื่อยกระดับมาตรฐานผลผลิต และสนับสนุนปัจจัยการผลิต เนื่องจากต้นทุนมีราคาสูง สนับสนุนแหล่งเงินทุนในพื้นที่ให้กับเกษตรกร 8. จัดให้มีสถานที่กลางในการจำหน่ายผลผลิตด้านการเกษตรและอาหารของตำบล สนับสนุนงบประมาณเพื่อส่งเสริมเศรษฐกิจชุมชน ฝึกอาชีพให้แก่ประชาชนในชุมชนทุกหมู่บ้านที่มีตามความต้องการ อยากรให้รัฐบาลช่วยแก้ไขราคาผลผลิตทางการเกษตรตกต่ำทุกหมู่บ้านที่มีความต้องการ 	
8	ปัญหาการจัดการศึกษาบนพื้นฐานทางวัฒนธรรมที่แตกต่างและความรู้สึกแปลกแยกระหว่างพุทธและมุสลิม	<p>เนื่องจากสถานการณ์ความไม่สงบและความรุนแรงจากการก่อการร้ายในพื้นที่ ทำให้การดำเนินการจัดการศึกษาไม่สามารถดำเนินการได้ปกติเหมือนพื้นที่จังหวัดอื่นๆ ของประเทศไทย สถานศึกษาต้องหยุดการเรียนการสอนบ่อยครั้ง และครูมีการขอย้ายออกนอกพื้นที่ นักเรียนทั้งโรงเรียนรัฐและโรงเรียนเอกชนไม่ได้รับการศึกษาอย่างเต็มศักยภาพ ทำให้คุณภาพการจัดการศึกษาของจังหวัดนราธิวาสทั้งภาครัฐและเอกชนมีคุณภาพต่ำกว่าคะแนนเฉลี่ยระดับประเทศ โดยวัดจากผลการทดสอบการศึกษาระดับชาติขั้นพื้นฐาน (Ordinary National Education Test)</p>	ครอบคลุมทั้ง 13 อำเภอ

ที่	ปัญหาที่สำคัญในระดับพื้นที่	ความต้องการ/แนวทางการแก้ไข	อำเภอ
		<p>จังหวัด จึงจำเป็นต้องส่งเสริมด้านการศึกษาให้กับประชาชนและเยาวชนในพื้นที่ ดังนี้</p> <ol style="list-style-type: none"> 1. รัฐควรที่จะส่งเสริมให้สถาบันปอเนาะ ให้มีการเรียนการสอน ทั้ง 2 ระบบ ทั้งสามัญและศาสนา โดยรัฐควรที่จะเข้าไปอุดหนุนทางด้านงบประมาณในการจัดระบบการศึกษาให้เป็นรูปธรรมมากยิ่งขึ้น เพื่อใช้เป็นช่องทาง จชต. ในมิติของความมั่นคง 2. ส่งเสริมให้สถานศึกษาทุกแห่งในพื้นที่ จชต.จัดให้มีวิชาหรือหลักสูตรภาษาต่างประเทศเพิ่มเติม อาทิ เช่น ภาษาจีน ภาษามลายู ภาษาอังกฤษ เป็นต้น 3. เร่งรัดพัฒนาคุณภาพการศึกษาโดยการสร้างผู้เรียนและครูสอนที่มีคุณภาพด้วยมาตรฐานการศึกษา และการพัฒนาศักยภาพชุมชน ประชาชนให้มีภูมิคุ้มกันต่อการเปลี่ยนแปลงด้วยการเรียนรู้ 	
9	การแก้ไขปัญหาคุณภาพชีวิตของผู้สูงอายุและผู้ด้อยโอกาส	<p>โครงสร้างประชากรของจังหวัดนราธิวาสมีลักษณะเป็นรูปแบบคล้ายทรงกรวยปากแคบ ประชากรส่วนใหญ่เป็นวัยเด็กและวัยทำงาน แม้ว่า ผู้สูงอายุเป็นกลุ่มวัยยังมีจำนวนน้อย แต่จังหวัดยังมีผู้ด้อยโอกาส โดยเฉพาะอย่างยิ่งผู้พิการมีจำนวนค่อนข้างสูง จึงควรดำเนินการพัฒนาคุณภาพชีวิตของประชากรกลุ่มดังกล่าว ดังนี้</p> <ol style="list-style-type: none"> 1. ให้ความรู้แก่ผู้สูงอายุ ผู้ด้อยโอกาสและบุคคลในครอบครัวให้เห็นความสำคัญของการออกกำลังกาย 2. ส่งเสริมด้านสาธารณสุขให้ประชาชนผู้สูงอายุและผู้ด้อยโอกาสเข้าถึงการบริการของรัฐ 3. จัดกิจกรรมรณรงค์ควบคุม ป้องกันโรคติดต่อในชุมชน ส่งเสริมด้านการศึกษาให้เยาวชนได้รับการศึกษาอย่างทั่วถึง 4. ส่งเสริมการประกอบอาชีพและพัฒนาศักยภาพผู้สูงอายุ ผู้ด้อยโอกาสและครอบครัว เพื่อให้สามารถอยู่ในสังคมได้อย่างปกติสุข 	ครอบคลุมทั้ง 13 อำเภอ
10	ปัญหาความมั่นคง เช่น ปัญหาความไม่สงบในพื้นที่ ปัญหาอาชญากรรม และปัญหายาเสพติด เป็นต้น	<p>สถิติเหตุการณ์ในช่วงปีหลังๆ มามีแนวโน้ม ลดลง โดยสถิติเหตุการณ์รุนแรงเกิดขึ้นสูงสุดในปี พ.ศ. 2550 และลดลงเป็นลำดับมาตั้งแต่ปี พ.ศ.2552 จนถึงปัจจุบัน โดยจังหวัดนราธิวาสได้ดำเนินการพัฒนาและเสริมสร้างสันติสุขในพื้นที่ นับตั้งแต่เริ่มเกิดเหตุการณ์ (4 มกราคม 2547) จนถึงปัจจุบันมีการเร่งรัดทำงานเชิงรุก โดยเฉพาะอย่างยิ่งการเสริมสร้างการมีส่วนร่วมของชุมชนและการปฏิบัติการจิตวิทยาสังคม เป็นการทำงานที่เข้าถึง</p>	ครอบคลุมทั้ง 13 อำเภอ

ที่	ปัญหาที่สำคัญในระดับพื้นที่	ความต้องการ/แนวทางการแก้ไข	อำเภอ
		<p>ประชาชนทุกชาติ ศาสนา และทุกพื้นที่อย่างทั่วถึง ดังนั้น แนวทางในการดำเนินงานที่สำคัญ คือ</p> <ol style="list-style-type: none"> 1. พัฒนากำลังภาคประชาชนให้มีศักยภาพ ในการคุ้มครองและรักษาความปลอดภัยหมู่บ้าน/ ชุมชนของตนเอง จากสถานการณ์การก่อเหตุ รุนแรงในพื้นที่อย่างมีประสิทธิภาพ 2. ส่งเสริมการอำนวยความสะดวกและเป็นธรรมและสร้าง ภูมิคุ้มกันแก่คนกลุ่มเสี่ยง โดยการสร้างพื้นที่ความ ปลอดภัย 3. เปิดเวทีรับฟังความคิดเห็นเพื่อแสวงหาทางออก จากความขัดแย้ง และเปิดโอกาสให้ประชาชน เข้ามามีส่วนร่วมในการแก้ปัญหาและพัฒนาพื้นที่ 4. พัฒนาศักยภาพของเจ้าหน้าที่ของรัฐให้มี ความเข้มแข็งและขีดความสามารถในการปฏิบัติ หน้าที่ในพื้นที่อย่างมีประสิทธิภาพและประสิทธิผล 5. ส่งเสริมการใช้กระบวนการชุมชนเข้มแข็งเพื่อ ป้องกันและแก้ไขปัญหายาเสพติด และส่งเสริม การประชาสัมพันธ์ในทุกมิติเพื่อสร้างภาพลักษณ์ ที่ดีของจังหวัดทั้งในและต่างประเทศ 	

1.3) ผลการพัฒนาและแก้ไขปัญหาจังหวัดในช่วงที่ผ่านมา

จังหวัดนราธิวาส ได้ดำเนินการจัดทำแผนพัฒนาจังหวัดแผนปฏิบัติการประจำปีและค่าของงบประมาณประจำปีตามขั้นตอนของพระราชกฤษฎีกาว่าด้วยการบริหารงานจังหวัดและกลุ่มจังหวัดแบบบูรณาการ พ.ศ. 2551 และแนวทางปฏิบัติตามมติของคณะกรรมการนโยบายการบริหารงานจังหวัดและกลุ่มจังหวัดแบบบูรณาการ (ก.น.จ.) ตั้งแต่ปี 2553 เป็นต้นมา โดยกำหนดวิสัยทัศน์ “เศรษฐกิจมั่นคง การค้าเฟื่องฟู ธรรมชาติสวยงามสู่สันติสุขอย่างยั่งยืน” และขอเสนอผลสรุปการดำเนินงานตามแผนปฏิบัติการ ประจำปีงบประมาณ พ.ศ. 2558-2559 ตามประเด็นยุทธศาสตร์ และผลการเบิกจ่ายงบประมาณ ดังนี้

1.3.1) ผลการดำเนินงานตามประเด็นยุทธศาสตร์

(1) ประเด็นยุทธศาสตร์ที่ 1 เสริมสร้างความมั่นคงทางเศรษฐกิจ ส่งเสริมการค้า การลงทุน และการค้าชายแดน โดยมีเป้าประสงค์เพื่อต้องการให้ผลิตภัณฑ์มวลรวมของจังหวัดเพิ่มขึ้นร้อยละ 1.5 ต่อปี มีงบประมาณที่ได้รับจัดสรรในปี 2558 - 2559 จำนวน 88,158,700 บาท เมื่อพิจารณาตัวชี้วัดหลักของยุทธศาสตร์ คือ ตัวชี้วัดผลผลิตทางการเกษตรเฉลี่ยต่อหน่วยการผลิต - ปาล์มน้ำมัน 2,379 - ปลากระพงขาว 145.84 - แปะเนื้อ 146.47 พบว่า ในปี 2559 เศรษฐกิจโดยทั่วไปของจังหวัดนราธิวาสขึ้นอยู่กับผลผลิตทางการเกษตรเป็นสำคัญ อาชีพหลักคือการทำสวนยางพารา สวนมะพร้าวและผลไม้ต่างๆ การทำนา การประมงและการเลี้ยงสัตว์ผลผลิตทางการเกษตรจึงทำรายได้ให้จังหวัดเป็นอันดับหนึ่ง การค้าชายแดน การบริการทำรายได้ให้จังหวัดเป็นอันดับสองรองลงมาซึ่งจากการดำเนินโครงการฯ ต่างๆ ในจังหวัดนราธิวาส ส่งผลเศรษฐกิจในจังหวัดนราธิวาสดีขึ้น โดยผลผลิตทางการเกษตรสำคัญของจังหวัดนราธิวาส ปี 2559 มีผลผลิตต่อไร่/หน่วยเพิ่มขึ้น โดยที่ ปาล์มน้ำมัน มีผลผลิตต่อไร่ในปี 2559 เท่ากับ 2,560.93 กิโลกรัมต่อไร่ ซึ่งสูงกว่าปี 2558 (2,288.55 กก./ไร่) ถึงร้อยละ 11.90 แปะเนื้อ มีผลผลิตต่อหน่วยในปี 2559 เท่ากับ 143.56 กก./คริวเรือน ซึ่งสูงกว่าปี 2558 (140.84 กก./คริวเรือน) ถึงร้อยละ 1.93 และปลากระพงมีผลผลิตต่อหน่วยในปี 2559 เท่ากับ 141.11 กก./กระชัง ซึ่งสูงกว่าปี 2558 (140.24 กก./กระชัง) ถึงร้อยละ 0.62 ตัวชี้วัดรายได้จากการจำหน่ายสินค้า OTOP พบว่า มูลค่าจากการจำหน่ายผลิตภัณฑ์ OTOP ปี 2559 เท่ากับ 905.332 ล้านบาท เพิ่มขึ้นจากปี 2558 (มูลค่าเท่ากับ 800.92 ล้านบาท) จำนวน 104.41 ล้านบาท หรือคิดเป็นร้อยละ 11.53 และมีมูลค่าที่สูงกว่ามูลค่าการจำหน่ายเฉลี่ย 3 ปี (2556-2558=700.29 ล้านบาท) ถึงร้อยละ 22.65, ตัวชี้วัดมูลค่าการค้าชายแดน 3,118 ล้านบาท พบว่ามูลค่าการค้าชายแดนปี 2559 เท่ากับ 2,582.65 ล้านบาท โดยมีมูลค่าการค้าชายแดนเฉลี่ย 3 ปี (2556-2558) เท่ากับ 3,246.97 ล้านบาท (ปี 2559 รอบ 9 เดือน มูลค่าการค้าเท่ากับ 2,582.65 ล้านบาท) และตัวชี้วัดรายได้จากการท่องเที่ยว เพิ่มขึ้นร้อยละที่ 8.43 พบว่า รายได้จากการท่องเที่ยวในปี 2558 เท่ากับ 2,528.94 ล้านบาท มากกว่ารายได้ ในปี 2557 196.69 ล้านบาท คิดเป็นร้อยละ 8.43 สูงกว่ารายได้เฉลี่ย 3 ปี (2555-2557 ซึ่งอยู่ที่ 6,679.06 ล้านบาท) เท่ากับ 2,226.35 ล้านบาท หรือคิดเป็นร้อยละ 13.59

สำหรับแนวทางในการดำเนินงานหรือกลยุทธ์ที่ส่งผลให้บรรลุวัตถุประสงค์และเป้าหมาย ประกอบด้วย การพัฒนาด่านชายแดน โครงสร้างพื้นฐานและสิ่งอำนวยความสะดวกเพื่อเพิ่มขีดความสามารถในการแข่งขันด้านการค้า การลงทุน การท่องเที่ยว และบริการ,การพัฒนาโครงสร้างพื้นฐานภาคเกษตรและเพิ่มศักยภาพแก่เกษตรกร กลุ่มเกษตรกร กลุ่มผู้ผลิตสินค้าชุมชนและผู้ประกอบการ อาทิ วิสาหกิจชุมชน OTOP และ SMEs ให้มีขีดความสามารถในการบริหารจัดการทั้งการผลิต แปรรูป การรับรองมาตรฐานผลิตภัณฑ์ และเชื่อมโยงช่องทางการตลาดรองรับการค้าชายแดนและประชาคมอาเซียน, ส่งเสริมและพัฒนาด้านการท่องเที่ยวให้มีมาตรฐานสอดคล้องกับบริบทของพื้นที่และเสริมสร้างกิจกรรมกีฬาเพื่อเชื่อมสัมพันธ์และสนับสนุนการท่องเที่ยวกับประชาคมอาเซียน ,เสริมสร้างความร่วมมือในการพัฒนาทักษะ ฝีมือแรงงาน เพื่อเพิ่มโอกาสและขีดความสามารถการทำงานและยกระดับการพัฒนาพื้นที่เป็นเขตเศรษฐกิจพิเศษ

สรุป จังหวัดนราธิวาสพิจารณาแล้วว่า การขับเคลื่อนเศรษฐกิจ “ภาคการผลิต การค้าขายแดนผลิตภัณฑ์ท้องถิ่น การท่องเที่ยวและการกีฬา” เพื่อเชื่อมโยงเขตเศรษฐกิจพิเศษ เมืองต้นแบบ “สามเหลี่ยมมั่นคง มั่งคั่ง ยั่งยืน” ประชาคมอาเซียน มีความจำเป็นที่จะต้องดำเนินการต่อไปเพื่อให้เศรษฐกิจดีขึ้น ซึ่งเป็นปัจจัยหนึ่งที่จะสามารถแก้ไขปัญหาความมั่นคงของ 3 จังหวัดชายแดนใต้ ภายใต้เศรษฐกิจนำความปลอดภัย

(2) ประเด็นยุทธศาสตร์ที่ 2 พัฒนาคุณภาพชีวิตตามหลักปรัชญาของเศรษฐกิจพอเพียง โดยมีเป้าประสงค์เพื่อต้องการให้ประชาชนมีรายได้เพียงพอต่อการดำรงชีพและมีคุณภาพชีวิตที่ดีขึ้น มีงบประมาณที่ได้รับจัดสรรในปี 2558 – 2559 จำนวน 243,100,700 บาท เมื่อพิจารณาตัวชี้วัดหลักของยุทธศาสตร์ คือ ตัวชี้วัดหมู่บ้านที่ผ่านเกณฑ์การจัดระดับหมู่บ้านเศรษฐกิจพอเพียงร้อยละ 72.50 (106 หมู่บ้าน), ตัวชี้วัดอัตราการเข้าเรียนระดับมัธยมศึกษาตอนปลายหรือเทียบเท่าของประชากรกลุ่มอายุ 15-17 ปี ร้อยละ 97 ตัวชี้วัดค่าเฉลี่ย o-net ม. 3 เพิ่มขึ้นร้อยละ (37.46) โดยจังหวัดนราธิวาสมีการจัดการศึกษาหลายระดับแยกเป็น ในส่วนที่รัฐบาลดำเนินการ คือ ตั้งแต่ระดับก่อนประถมศึกษา ประถมศึกษา มัธยมศึกษาตอนต้น ตอนปลาย อาชีวศึกษา ไปจนถึงระดับอุดมศึกษา ซึ่งมีสถานศึกษา 2 แห่งที่เปิดสอนคือ มหาวิทยาลัยนราธิวาสราชนครินทร์ ในระดับปริญญาตรี ปริญญาโท และวิทยาลัยชุมชนนราธิวาสซึ่งเปิดสอนในระดับอนุปริญญา อีกทั้งยังมีโรงเรียนเอกชนสอนศาสนาอิสลาม สถาบันการศึกษาปอเนาะ และศูนย์การศึกษาประจำมัสยิด (ตาดิกา) ที่ภาคเอกชนดำเนินการภายใต้การกำกับดูแลของหน่วยงานรัฐ และเนื่องจากสถานการณ์ความไม่สงบและความรุนแรงจากการก่อการร้ายในพื้นที่ ทำให้การดำเนินการจัดการศึกษาไม่สามารถดำเนินการได้ปกติเหมือนพื้นที่จังหวัดอื่นๆ ของประเทศไทย สถานศึกษาต้องหยุดการเรียนการสอนบ่อยครั้ง และครุมีการขอย้ายออกนอกพื้นที่ นักเรียนทั้งโรงเรียนรัฐและโรงเรียนเอกชนไม่ได้รับการศึกษาอย่างเต็มศักยภาพ ทำให้คุณภาพการจัดการศึกษาของจังหวัดนราธิวาสทั้งภาครัฐและเอกชนมีคุณภาพต่ำกว่าคะแนนเฉลี่ยระดับประเทศ โดยวัดจากผลการทดสอบการศึกษาระดับชาติขั้นพื้นฐาน (Ordinary National Education Test) จังหวัด จึงได้ร่วมกับทุกภาคส่วนบูรณาการและร่วมส่งเสริม สนับสนุนและสร้างโอกาสทางการศึกษาให้แก่นักเรียนโรงเรียนสังกัดภาครัฐและเอกชน เพื่อรองรับการเข้ารับการวัดผลการศึกษาการศึกษาระดับชาติขั้นพื้นฐาน (Ordinary National Education Test) ผลการทดสอบทางการศึกษาระดับชาติขั้นพื้นฐาน (O-NET) ชั้น ป.6 ปีการศึกษา 2558 ของจังหวัดนราธิวาสมีผลต่างของคะแนนเฉลี่ยกับคะแนนเฉลี่ยระดับประเทศ เท่ากับ 8.31 โดยมีคะแนนเฉลี่ยรวม 36.73 ค่าคะแนนเฉลี่ยระดับประเทศเท่ากับ 45.04 ซึ่งผลสัมฤทธิ์ดีกว่าปี 2557 ที่มีผลต่างของคะแนนเฉลี่ยของจังหวัด (36.18) กับคะแนนเฉลี่ยของประเทศ (42.35) เท่ากับ 6.17 และสำหรับตัวชี้วัดครัวเรือนยากจนที่มีรายได้เฉลี่ยต่อคนต่อปีต่ำกว่าเกณฑ์ จปฐ. (30,000 บาท/คน/ปี) ร้อยละ 45

จังหวัดนราธิวาส ให้ความสำคัญโดยได้ขยายผลโครงการอันเนื่องมาจากพระราชดำริอย่างต่อเนื่อง และได้ให้ความสำคัญกับโครงการอันเนื่องมาจากพระราชดำริ โดยสนับสนุนงบประมาณในการพัฒนาจังหวัดตามแนวทางการขยายผลโครงการอันเนื่องมาจากพระราชดำริเป็นประจำทุกปี โดยจะมุ่งเน้นการสร้างความรู้ความเข้าใจให้แก่ประชาชนในการน้อมนำปรัชญาเศรษฐกิจพอเพียง และการขยายผลการพัฒนาโครงการอันเนื่องมาจากพระราชดำริมาประยุกต์ใช้ในพื้นที่ เพื่อประโยชน์แก่เกษตรกรอย่างแท้จริง ประกอบกับการดำเนินการงานจัดกิจกรรมต่างๆ ร่วมกับองค์กรปกครองส่วนท้องถิ่น เพื่อแก้ปัญหาความยากจนในจังหวัดนราธิวาส พบว่า ในปีงบประมาณ พ.ศ.2558 สามารถลดครัวเรือนยากจนที่มีอยู่ ณ 30 กันยายน 2557 จำนวน 235 ครัวเรือน เหลือเพียง 120 ครัวเรือน หรือลดลงร้อยละ 48.22 และในปีงบประมาณ พ.ศ.2559 ครัวเรือนยากจนที่มีอยู่ ณ 30 กันยายน 2558 เพิ่มขึ้น จำนวน 291 ครัวเรือน คิด ร้อยละ 142.50 และหากมองในภาพรวมของคุณภาพชีวิตที่ดีขึ้น ด้านสุขภาพที่เป็นผลเนื่องมาจากการดูแลสุขภาพตนเองให้ปลอดภัยจากโรคร้าย และรักษาสุขภาพให้แข็งแรง โดยสิ่งที่จะต้องให้ความสำคัญ คือ การออกกำลังกายสามารถใช้สาเหตุการตาย 10 อันดับแรกของจังหวัดนราธิวาส ในปี 2558 มาเป็นเกณฑ์อ้างอิงได้ ได้แก่ โรคของหลอดเลือดสมอง (ร้อยละ 8.84) ความดันโลหิตสูง (ร้อยละ 7.26)

(มะเร็ง) ทุกชนิด (ร้อยละ 7.03) โรคหัวใจขาดเลือด (ร้อยละ 5.61) โรคไข้หวัดใหญ่และปอดบวม (ร้อยละ 3.98) โรคของทางเดินหายใจส่วนล่างเรื้อรัง (ร้อยละ 3.89) โรคติดเชื้อแบคทีเรียที่อื่น (ร้อยละ 3.84) อุบัติเหตุการทั้งหมด (ร้อยละ 3.75) เบาหวาน (ร้อยละ 3.47) ไตวาย (ร้อยละ 3.19)

สำหรับแนวทางในการดำเนินงานหรือกลยุทธ์ที่ส่งผลให้บรรลุวัตถุประสงค์และเป้าหมาย ประกอบด้วยส่งเสริมให้มีการขยายผลและประยุกต์ใช้แนวทางตามโครงการอันเนื่องมาจากพระราชดำริและหลักปรัชญาของเศรษฐกิจพอเพียง, ส่งเสริมให้เด็กและเยาวชนได้รับการศึกษาตามเกณฑ์มาตรฐานอย่างทั่วถึง มีคุณภาพและสอดคล้องกับวิถีชุมชน, เสริมสร้างความรู้ความเข้าใจเพื่อการปรับเปลี่ยนทัศนคติและพฤติกรรม การสุขภาพที่ดีให้สามารถดูแลสุขภาพตนเองเบื้องต้นได้อย่างเหมาะสม, ส่งเสริมอาชีพบนพื้นฐานขององค์ความรู้ ด้านภูมิปัญญาท้องถิ่นให้สามารถสร้างรายได้แก่ชุมชน และเสริมสร้างความเข้มแข็งของวัฒนธรรมประเพณีพื้นถิ่น ส่งเสริมสนับสนุนการวิจัยเพื่อพัฒนาและแก้ไขปัญหาด้านภัยพิบัติและการบริหารจัดการทรัพยากรธรรมชาติ ในพื้นที่, สร้างภูมิคุ้มกันให้กับเยาวชน สตรี และผู้ด้อยโอกาส และสนับสนุนให้สถาบันครอบครัวเข้ามามีส่วนร่วม ในการแก้ปัญหาและพัฒนาชุมชนและพัฒนาระบบบริหารจัดการภาครัฐให้มีประสิทธิภาพ

สรุป จังหวัดนราธิวาสพิจารณาแล้วว่า การขับเคลื่อนยุทธศาสตร์ให้ประชาชนมีคุณภาพชีวิตที่ดีขึ้น มีอาชีพ และรายได้ที่มั่นคง การขยายผลโครงการอันเนื่องมาจากพระราชดำริ ยึดหลักปรัชญาเศรษฐกิจพอเพียง การพัฒนาการศึกษา การสร้างเสริมสุขภาพที่ดี การจัดการภัยพิบัติ ยังคงต้องดำเนินการต่อเนื่อง เนื่องจากการพัฒนาเศรษฐกิจทั้งระบบของจังหวัด จำเป็นจะต้องสร้างฐานราก คือ ประชาชนให้เข้มแข็ง **“พออยู่ พอกิน พอใช้”** นอกจากนี้การพัฒนาด้านการศึกษายังคงเป็นปัญหาสำคัญของจังหวัดที่มีผลการศึกษา อยู่ในลำดับสุดท้ายของประเทศ และด้านสาธารณสุขที่ยังคงมีทารกตายแรกเกิดตายอย่างต่อเนื่องเป็นประจำ ทุกปี รวมทั้งการจัดการสาธารณสุขทั้งอุทกภัย และหมอกควัน ซึ่งจะส่งผลกระทบต่อคุณภาพชีวิตที่ดีของประชาชน ในพื้นที่ทุกระดับ

(3) ประเด็นยุทธศาสตร์ที่ 3 เสริมสร้างสันติสุขในพื้นที่ โดยมีเป้าประสงค์เพื่อต้องการให้ประชาชน มีความปลอดภัยในชีวิต ทรัพย์สิน และเชื่อมั่นในอำนาจรัฐ มีงบประมาณที่ได้รับจัดสรรในปี 2558 – 2559 จำนวน 70,080,300 บาท เมื่อพิจารณาตัวชี้วัดหลักของยุทธศาสตร์ คือตัวชี้วัดหมู่บ้าน/ชุมชน/พื้นที่ไม่สังกัดชุมชนที่ไม่มีการก่อเหตุรุนแรงในพื้นที่ ร้อยละ 93.74 โดยจังหวัดนราธิวาสได้ดำเนินการพัฒนา และเสริมสร้างสันติสุขในพื้นที่ นับตั้งแต่เริ่มเกิดเหตุการณ์ (4 มกราคม 2547) จนถึงปัจจุบัน มีการเร่งรัดทำงานเชิงรุก โดยเฉพาะอย่างยิ่งการดำเนินโครงการราชภัฏ-รัฐร่วมใจสู่สันติสุข ซึ่งส่วนใหญ่เป็นกิจกรรมที่เน้น การเสริมสร้างการมีส่วนร่วมของชุมชนและการปฏิบัติการจิตวิทยาสังคม เป็นการทำงานที่เข้าถึงประชาชน ทุกชาติ ศาสนา และทุกพื้นที่อย่างทั่วถึง และจากผลการดำเนินงานต่างๆ ที่ผ่านมา พบว่า มีหมู่บ้าน/ชุมชน/พื้นที่ไม่สังกัดชุมชนภายในเขตเทศบาลที่ไม่มีการก่อเหตุรุนแรงในพื้นที่ ในปี 2559 เท่ากับ 600 หมู่บ้าน/ชุมชน จากทั้งหมดรวม 664 หมู่บ้าน/ชุมชน (คิดเป็นร้อยละ 90.36) ซึ่งสูงกว่าปี 2558 ร้อยละ 0.21 ตัวชี้วัด สถานศึกษาในพื้นที่ได้รับการส่งเสริมกิจกรรมป้องกันแก้ไขและเฝ้าระวังปัญหาอาชญากรรมเทียบกับค่าเป้าหมาย ร้อยละ 97.50 ปรากฏว่า ในปี 2559 สถานศึกษาในพื้นที่ได้รับการส่งเสริมกิจกรรมป้องกันแก้ไขและเฝ้าระวัง ปัญหาอาชญากรรมเทียบกับค่าเป้าหมายร้อยละ 100 โดยในส่วนของตัวชี้วัดความพึงพอใจของประชาชนต่อการดำเนินงานป้องกันและแก้ไขปัญหาอาชญากรรม ผลการดำเนินงาน ประชาชนมีความพึงพอใจ ร้อยละ 80.02

สำหรับแนวทางในการดำเนินงานหรือกลยุทธ์ที่ส่งผลให้บรรลุวัตถุประสงค์และเป้าหมาย ประกอบด้วยพัฒนากำลังภาคประชาชนให้มีศักยภาพในการคุ้มครองและรักษาความปลอดภัยหมู่บ้าน/ชุมชน ของตนเอง จากสถานการณ์การก่อเหตุรุนแรงในพื้นที่อย่างมีประสิทธิภาพ, ส่งเสริมการอำนวยความสะดวก และเป็นธรรม และสร้างภูมิคุ้มกันแก่คนกลุ่มเสี่ยง โดยการสร้างพื้นที่ความปลอดภัย เปิดเวทีรับฟังความคิดเห็นเพื่อแสวงหา ทางออกจากความขัดแย้ง และเปิดโอกาสให้ประชาชนเข้ามามีส่วนร่วมในการแก้ปัญหาและพัฒนาพื้นที่,

พัฒนาศักยภาพของเจ้าหน้าที่ของรัฐให้มีความเข้มแข็งและขีดความสามารถในการปฏิบัติหน้าที่ในพื้นที่อย่างมีประสิทธิภาพและประสิทธิผล, ส่งเสริมการใช้กระบวนการชุมชนเข้มแข็งเพื่อป้องกันและแก้ไขปัญหาเสพติด และส่งเสริมการประชาสัมพันธ์ในทุกมิติเพื่อสร้างภาพลักษณ์ที่ดีของจังหวัดทั้งในและต่างประเทศ

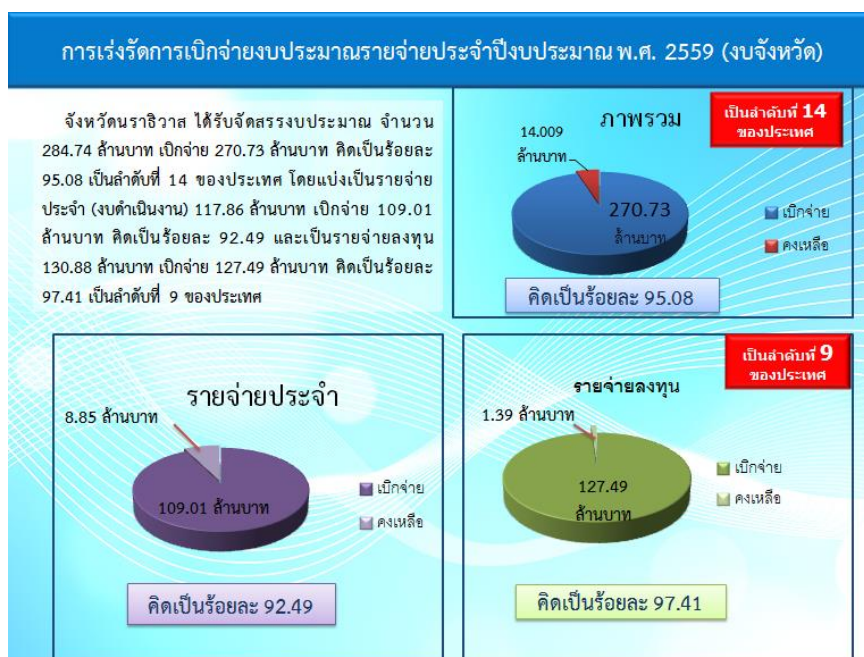
สรุป จังหวัดนราธิวาสพิจารณาแล้วว่า การขับเคลื่อนยุทธศาสตร์การเสริมสร้างสันติสุขในพื้นที่ ยังมีความจำเป็นต้องดำเนินการอย่างต่อเนื่อง เนื่องจากเหตุการณ์ความไม่สงบในพื้นที่ที่เกิดขึ้นอย่างต่อเนื่อง เป็นปัญหาสำคัญที่มีที่ส่งผลกระทบต่อพัฒนาการด้านต่างๆ ของจังหวัด ตั้งแต่ปี 2547 เป็นต้นมา ปัจจุบันสถานการณ์ความไม่สงบเริ่มคลี่คลายลงประชาชนในพื้นที่ที่มีความเชื่อมั่นในแนวทางการแก้ไขปัญหาของภาครัฐที่ดำเนินการอย่างจริงจัง ทั้งในด้านการรักษาความปลอดภัยในชีวิตและทรัพย์สิน การแก้ไขปัญหาความเดือดร้อนเร่งด่วน เพื่อให้ประชาชนในพื้นที่ดำรงชีพได้อย่างปกติสุขเช่นเดิม

ปัจจัยสำคัญที่ทำให้การดำเนินงานตามแผนพัฒนาจังหวัดบรรลุตัวชี้วัดภายใต้แต่ละประเด็นยุทธศาสตร์ ประกอบด้วย การดำเนินโครงการด้านการพัฒนาและแก้ไขปัญหาที่สอดคล้องกับความต้องการของประชาชนในพื้นที่ การทำงานแบบมีส่วนร่วมระหว่างภาครัฐและประชาชน และการยอมรับของประชาชน ส่วนปัญหาอุปสรรคสำคัญยังคงเป็นสถานการณ์ความไม่สงบในพื้นที่ที่ส่งผลกระทบต่อความเชื่อมั่นในการค้าและการลงทุน และสถานการณ์ราคาสินค้าเกษตรสำคัญที่มีความผันผวน ซึ่งส่งผลกระทบต่อพัฒนาเศรษฐกิจในภาพรวมของจังหวัด

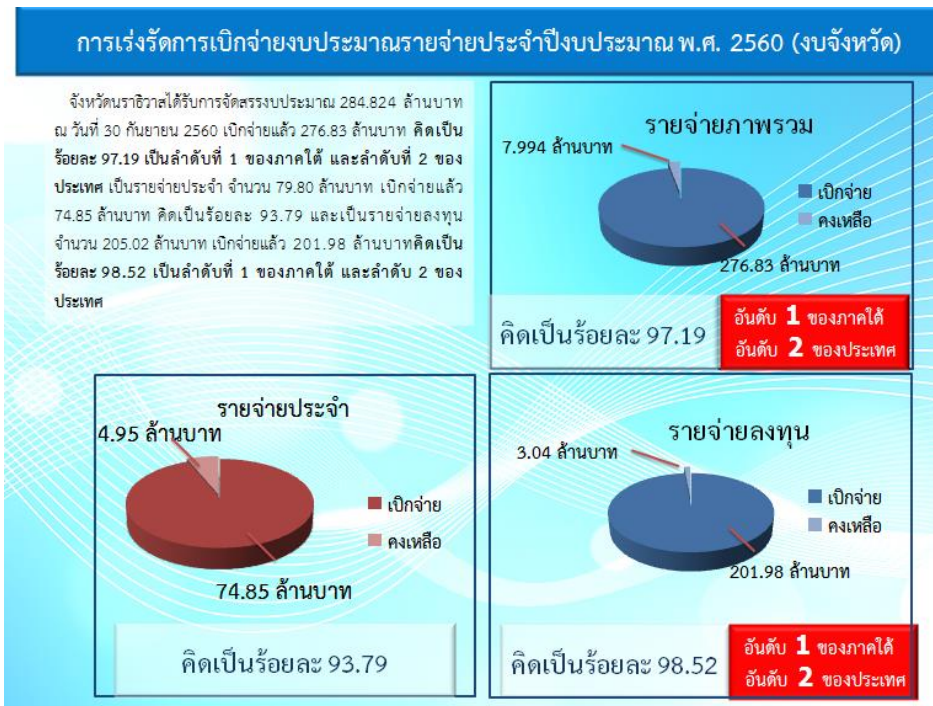
1.3.2) ผลการเบิกจ่ายงบประมาณรายจ่ายประจำปีงบประมาณ พ.ศ. 2559 และ ปี 2560

จังหวัดนราธิวาส ให้ความสำคัญกับการเร่งรัดการเบิกจ่ายงบประมาณให้เป็นไปตามเป้าหมายของรัฐบาลในทุกรายจ่ายงบประมาณ ไม่ว่าจะเป็นงบประมาณรายจ่ายประจำปีภาพรวมของจังหวัด งบจังหวัด/กลุ่มจังหวัด งบกระตุ้นเศรษฐกิจ งบกลาง และงบประมาณอื่น ๆ ที่ได้รับจัดสรรฯ โดยอาศัยความร่วมมือจากทุกภาคส่วนในการเร่งรัดดำเนินงานและการเบิกจ่ายงบประมาณ ทำให้ผลการดำเนินการและการเบิกจ่ายงบประมาณของจังหวัด อยู่ในระดับต้น ๆ ของประเทศ ที่สำคัญ เช่น

(1) **งบจังหวัด ปี 2559** : จังหวัดนราธิวาส ได้รับจัดสรรงบประมาณ จำนวน 284.74 ล้านบาท เบิกจ่าย 270.73 ล้านบาท คิดเป็นร้อยละ 95.08 เป็นลำดับที่ 14 ของประเทศ โดยแบ่งเป็นรายจ่ายประจำ (งบดำเนินงาน) 117.86 ล้านบาท เบิกจ่าย 109.01 ล้านบาท คิดเป็นร้อยละ 92.49 และเป็นรายจ่ายลงทุน 130.88 ล้านบาท เบิกจ่าย 127.49 ล้านบาท คิดเป็นร้อยละ 97.41 เป็นลำดับที่ 9 ของประเทศ



(2) **งบจังหวัด ปี 2560** : จังหวัดนราธิวาสได้รับการจัดสรรงบประมาณ จำนวน 284.824 ล้านบาท ณ วันที่ 30 กันยายน 2560 เบิกจ่ายแล้ว 276.83 ล้านบาท คิดเป็นร้อยละ 97.19 เป็นลำดับที่ 1 ของภาคใต้ และลำดับที่ 2 ของประเทศ โดยเป็นรายจ่ายประจำ จำนวน 79.80 ล้านบาท เบิกจ่ายแล้ว 74.85 ล้านบาท คิดเป็นร้อยละ 93.79 และเป็นรายจ่ายลงทุนจำนวน 205.02 ล้านบาท เบิกจ่ายแล้ว 201.98 ล้านบาท คิดเป็นร้อยละ 98.52 เป็นลำดับที่ 1 ของภาคใต้ และลำดับ 2 ของประเทศ ซึ่งนับเป็นครั้งแรกในรอบหลายปีที่ตั้งชื่อจังหวัดนราธิวาสได้ปรากฏชื่ออยู่ในลำดับต้นๆ ของประเทศ จากการดำเนินการในเรื่องนี้ ที่ไม่ใช่เรื่องง่ายที่จะสามารถไปอยู่ในจุดนั้นได้ โดยความร่วมมือของทุกภาคส่วน นายอำเภอและบุคลากรในสังกัด ภายใต้กรอบการทำงานที่ทุกอย่างต้อง **“โปร่งใส ตรวจสอบได้ และประชาชนต้องได้ประโยชน์สูงสุด”**



(3) **งบประมาณรายจ่ายเพิ่มเติม ปี 2560** จังหวัดนราธิวาส ได้รับการจัดสรรงบประมาณรายจ่ายเพิ่มเติม ประจำปีงบประมาณ พ.ศ.2560 (งบกลุ่มจังหวัด) ภายใต้แนวทางการเสริมสร้างความเข้มแข็งและยั่งยืนให้กับเศรษฐกิจภายในประเทศ จำนวน 6 โครงการหลัก งบประมาณ 821.6698 ล้านบาท เป็นรายจ่ายลงทุน 635.7156 ล้านบาท และเป็นรายจ่ายประจำ 125.9542 ล้านบาท โดยเป็นโครงการที่หน่วยงานระดับกรมเป็นผู้ดำเนินการ จำนวน 1 โครงการ งบประมาณ 60.00 ล้านบาท และเป็นโครงการที่ส่วนราชการในระดับจังหวัดเป็นหน่วยดำเนินการ จำนวน 5 โครงการ งบประมาณ 761.6698 ล้านบาท และ ณ วันที่ 30 กันยายน 2560 ยังมีโครงการที่ยังไม่แล้วเสร็จและจำเป็นต้องกันเงินแบบมีหนี้ผูกพัน รวมจำนวน 21 รายการ งบประมาณ 129.2997 ล้านบาท ซึ่ง ณ วันที่ 14 ธันวาคม 2560 เบิกจ่ายเงินกันแล้ว จำนวน 14 รายการ งบประมาณ 57.2717 ล้านบาท