



Uudenmaan liitto
Nylands förbund



Uusimaa-kaava 2050: Luonnos

Liiteaineisto 2: Suojelalueiden kohdetiedot

Nähtävillä 8.10.-9.11.2018

Lausunnoilla 8.10.-30.11.2018

Uudenmaan liitto // Nylands förbund
Helsinki-Uusimaa Regional Council

Esterinportti 2 B • 00240 Helsinki • Finland
+358 9 4767 411 • toimisto@uudenmaanliitto.fi • uudenmaanliitto.fi

Suojelualueiden kohdetiedot

Uusimaa-kaava 2050:ssä osoitetaan suojelualueina alueet, jotka ovat luonnonsuojelulain nojalla suojeltuja tai suojeltavaksi tarkoitettuja alueita. Suojelualueina osoitetaan myös toteutumassa olevat suojelualueet siltä osin kuin päätösten yhteydessä toteuttamiskeinoksi on esitetty luonnonsuojelulaki. Näiden lisäksi suojelualueina osoitetaan nykyistä suojeluverkostoa täydentäviä, vähintään maakunnallisesti arvokkaita luonnonympäristöjä, joilla on arvioitu olevan perusteet toteutua luonnonsuojelualueina. Uusimaa-kaavassa suojelualueina osoitetaan vain yli 5 hehtaarin kokoiset alueet.

Tässä koosteessa esitetään kohdekohtaisia tietoja Uusimaa-kaavan suojelualueista. Jokaisesta alueesta esitetään numero, nimi, sijaintikunta, rajauksen lähde ja muuta lisätietoa. Kohteiden numerot viittaavat koosteen lopussa oleviin kohdekarttoihin.

Suojelualueiden rajaukset perustuvat seuraaviin aineistoihin:

- Uudenmaan 2. vaihemaakuntakaava, Östersundomin alue, Uudenmaan 4. vaihemaakuntakaava
- Toteutuneet luonnonsuojelualueet (valtion maille tai yksityismaille luonnonsuojelulain nojalla perustetut luonnonsuojelualueet)
- Valtiolle luonnonsuojelutarkoitukseen hankitut alueet
- Valtakunnallisten luonnonsuojeluohjelmien ja Natura 2000 -ohjelman alueet, joiden toteuttamiskeinoksi on esitetty luonnonsuojelulaki
- Metsähallituksen hallinnoimat alueet, jotka suojellaan Metsähallituksen päätöksellä
- Uudenmaan liiton luontoselvitykset (Faunatica Oy 2015 ja 2018)
- Valtakunnallinen suoinventointi (Uudenmaan elinkeino-, liikenne- ja ympäristökeskus 2014)
- Muut ajantasaiset luontoinventointitiedot ja kuntakaavoitustiedot (tarkka lähde mainittu taulukossa)

Lisätietona jokaisesta alueesta esitetään keskeiset suojelun perusteena olevat ominaisuudet. Niistä käytetään seuraavaa ryhmittelyä: uhanalaiset tai huomionarvoiset luontotyypit, uhanalaiset tai huomionarvoiset lajit, kansallispuistot, metsien monimuotoisuus, vanhat metsät, lehdot, METSO-ohjelman elinympäristöä, lahoppusto, luonnontilaisuus, harjut, kalliot, linnusto, niityt, perinnebiotoopit, maisema, merkitys osana ekologista verkostoa, kosteikot, suot, pienvedet, lintuvedet, rannat ja vedet, saaret ja luodot.

Lisätietona esitetään suojelualueen mahdollinen kuuluminen Natura 2000-verkostoon tai valtakunnallisiin luonnonsuojeluohjelmiin (soiden, lintuvesien, harjujen, lehtojen, rantojen ja vanhojen metsien suojeluohjelmat).

Toteutuneiden suojelualueiden viralliset kohdekuvaukset ja suojeluperusteet on esitetty perustamispäätöksissä (pätösten tunnukset on merkitty taulukkoon).

Suojelualueiden kaavaratkaisu ja suunnitteluperiaatteet esitetään tarkemmin kaavaselostuksessa.

Nro	Nimi	Kunta	Pinta-ala (ha)	Rajauksen lähde	Lisätietoa
480	Kylänpäänjärvi	Askola	67,8	Uudenmaan 4.vaihemaakuntakaava // Toteutuneet luonnonsuojelualueet: Kylänpäänjärvi (YSA202114, 22.12.2005)	Lintuvedet, uhanalaiset tai huomionarvoiset lajit, (lintuvesien suojeluohjelma-alueetta: Kylänpäänjärvi LVO010001)
147	Stora Herrö	Espoo	8,1	Toteutuneet luonnonsuojelualueet: Stora Herrön metsäalue (YSA205509, 23.2.2010)	Metsien monimuotoisuus, vanhat metsät, luonnontilaisuus, lahoppuusto, maisema
159	Pentalä	Espoo	6,4	Toteutuneet luonnonsuojelualueet: Pentalan metsäalue (YSA205511, 23.2.2010)	Metsien monimuotoisuus, luonnontilaisuus, vanhat metsät, lahoppuusto, pienvedet, suot, rannat ja vedet, uhanalaiset tai huomionarvoiset luontotyypit, uhanalaiset tai huomionarvoiset lajit
164	Pentalä 2	Espoo	44,7	Toteutuneet luonnonsuojelualueet: Pentalan metsäalue (YSA205511, 23.2.2010)	Metsien monimuotoisuus, luonnontilaisuus, vanhat metsät, lahoppuusto, pienvedet, suot, rannat ja vedet, uhanalaiset tai huomionarvoiset luontotyypit, uhanalaiset tai huomionarvoiset lajit
170	Bergö-Ramsö	Espoo	52,7	Toteutuneet luonnonsuojelualueet: Ramsösundin Maaduntalantikorpi (YSA012162, 18.3.1982), Suvisaariston Bergö-Ramsön metsäalueen luonnonsuojelualue (YSA204980, 31.7.2009)	Metsien monimuotoisuus, vanhat metsät, lahoppuusto, suot, uhanalaiset tai huomionarvoiset lajit, maisema
204	Saunalahti	Espoo	9,1	Toteutuneet luonnonsuojelualueet: Saunalahden meriuposkuoriainen (ERA202715, 1.6.2006)	Uhanalaiset tai huomionarvoiset lajit, (Natura 2000-alueetta: Espoonlahti-Saunalahti FIO100027)
220	Friisinkallio	Espoo	26,5	Toteutuneet luonnonsuojelualueet: Friisinkallio (YSA205931, 15.11.2010)	Metsien monimuotoisuus, kalliot, (mm. muinaisranta), suot
244	Keskuspuisto	Espoo	79,1	Toteutuneet luonnonsuojelualueet: Majkärrin luonnonsuojelualue (YSA013204, 3.12.1992), Lillträskbergetin luonnonsuojelualue (YSA201513, 16.5.2005), Keskuspuiston metsäalueen luonnonsuojelualue (YSA204910, 31.7.2009), Lillträskin luonnonsuojelualue (YSA239032)	Metsien monimuotoisuus, vanhat metsät, lahoppuusto, kalliot, suot, pienvedet, perinnebiotoopit, linnusto, uhanalaiset tai huomionarvoiset lajit, uhanalaiset tai huomionarvoiset luontotyypit, merkitys osana ekologista verkostoa
247	Hällskärr	Espoo	5,9	Uudenmaan 4.vaihemaakuntakaava // Toteutuneet luonnonsuojelualueet: Hällskärrin luonnonsuojelualue (MHA020907, 16.5.2001)	Metsien monimuotoisuus, vanhat metsät, lahoppuusto, suot
250	Laajalahti	Espoo	215,6	Uudenmaan 4.vaihemaakuntakaava // Toteutuneet luonnonsuojelualueet: Laajalahden luonnonsuojelualue (ESA010002, 1.12.1989)	Lintuvedet, (Natura 2000-alueetta: Laajalahden lintuvesi FIO100028, lintuvesien suojeluohjelma-alueetta: Laajalahti LVO010003, vanhojen metsien suojeluohjelma-alueetta: Elfvikin metsät AMO000033)
254	Mynttilä	Espoo	6,6	Toteutuneet luonnonsuojelualueet: Gumbölenjoen vaahterametsikkö (LTA010253, 26.9.2002), Mynttilänkosken jokilaakso (YSA206775, 20.1.2012)	Rannat ja vedet, merkitys osana ekologista verkostoa, metsien monimuotoisuus, lehdot, uhanalaiset tai huomionarvoiset luontotyypit, lahoppuusto, uhanalaiset tai huomionarvoiset lajit
264	Kvarnträsk	Espoo	12,1	Toteutuneet luonnonsuojelualueet: Kvarnträskin rannan luonnonsuojelualueet (YSA012758, 2.6.1988) // Uudenmaan liiton luontoselvitykset 2018	Rannat ja vedet, linnusto, uhanalaiset tai huomionarvoiset lajit, maisema
278	Träskändan	Espoo	36,3	Toteutuneet luonnonsuojelualueet: Träskändan jalopuumetsikkö (LTA010564, 7.1.2003), Träskändan kartanon puistoalue (luonnonsuojelualue) (YSA010580, 24.10.1961), Jahtimetsän lehtopurolaakso (YSA206765, 20.1.2012)	Metsien monimuotoisuus, uhanalaiset tai huomionarvoiset lajit, uhanalaiset tai huomionarvoiset luontotyypit, lehdot, merkitys osana ekologista verkostoa, lahoppuusto, rannat ja vedet
279	Karhunsuo	Espoo	14,0	Toteutuneet luonnonsuojelualueet: Karhusuon metsä (YSA206027, 21.12.2010)	Metsien monimuotoisuus, vanhat metsät, lahoppuusto, luonnontilaisuus, pienvedet, METSO-ohjelman elinympäristöä, uhanalaiset tai huomionarvoiset lajit
282	Kakarlamminsuu	Espoo	17,7	Toteutuneet luonnonsuojelualueet: Kakarlamminsuon luonnonsuojelualue (YSA012796, 11.11.1988)	Suot, pienvedet, metsien monimuotoisuus, uhanalaiset tai huomionarvoiset lajit, kalliot
285	Oittaa	Espoo	14,9	Toteutuneet luonnonsuojelualueet: Oittaa luonnonsuojelualue (YSA012957, 30.10.1990) // Uudenmaan liiton luontoselvitykset 2018	Metsien monimuotoisuus, lehdot, lahoppuusto, uhanalaiset tai huomionarvoiset lajit, rannat ja vedet, suot

301	Matalajärvi	Espoo	114,6	Uudenmaan 4.vaihemaakuntakaava // Toteutuneet luonnonsuojelualueet: Bodominjärven tammilehto (LTA201179, 30.12.2004), Nuuksion kansallispuisto (KPU010030, 1.3.1994)	Lintuvedet, uhanalaiset tai huomionarvoiset luontotyytit, rannat ja vedet, lehdot, suot, uhanalaiset tai huomionarvoiset lajit, kansallispuistot, (Natura 2000-alueita: Matalajärvi FI0100092, liintuvesien suojeluohjelma-alueita: Grundträsk LVO010002)
302	Ryssänkallio-Isosuo	Espoo	107,9	Toteutuneet luonnonsuojelualueet: Ryssängsbäckenin päihinäpensaslehto (LTA201377, 10.2.2005), Ryssänkallio-Isosuo luonnonsuojelualue (YSA204838, 10.6.2009)	Metsien monimuotoisuus, lahoppuusto, uhanalaiset tai huomionarvoiset luontotyytit, suot, pienvedet, uhanalaiset tai huomionarvoiset lajit
304	Hakjärven aarnialue	Espoo	80,8	Uudenmaan 4.vaihemaakuntakaava // Toteutuneet luonnonsuojelualueet: Lajalammen puron päihinäpensaslehto (LTA010130, 6.3.2000), Hakjärven luonnonsuojelualue (YSA204242, 13.11.2008), Nuuksion kansallispuisto (KPU010030, 1.3.1994)	Metsien monimuotoisuus, vanhat metsät, uhanalaiset tai huomionarvoiset luontotyytit, lehdot, uhanalaiset tai huomionarvoiset lajit, luonnontilaisuus, suot, pienvedet, maisema, rannat ja vedet, kansallispuistot, (Natura 2000 -alueita: Nuukio FI0100040, vanhojen metsien suojeluohjelma-alueita: Hakjärven lehtokorven aarnialue AMO010327)
314	Pirttimäki-Mullskärret	Espoo	37,1	Uudenmaan 4.vaihemaakuntakaava // Toteutuneet luonnonsuojelualueet: Pirttimäen luonnonsuojelualue (YSA204245, 13.11.2008)	Metsien monimuotoisuus, vanhat metsät, luonnontilaisuus, suot, uhanalaiset tai huomionarvoiset lajit, (Natura 2000-alueita: Nuukio FI0100040, vanhojen metsien suojeluohjelma-alueita: Pirttimäen aarnialue AMO010330)
315	Bånbergetin aarnialue	Espoo	18,7	Uudenmaan 4.vaihemaakuntakaava // Toteutuneet luonnonsuojelualueet: Nuuksion kansallispuisto (KPU010030, 1.3.1994)	Kansallispuistot, metsien monimuotoisuus, vanhat metsät, luonnontilaisuus, pienvedet, lahoppuusto, (Natura 2000-alueita: Bånbergetin aarnialue FI0100091)
326	Hynkänlampi	Espoo	7,2	Uudenmaan 4.vaihemaakuntakaava // Toteutuneet luonnonsuojelualueet: Hynkänlammen luonnonsuojelualue (YSA013471, 27.4.1995)	Metsien monimuotoisuus, luonnontilaisuus, rannat ja vedet, linnusto, kalliot
332	Pääskyskallio	Espoo	11,3	Toteutuneet luonnonsuojelualueet: Pääskysvuori-Ramsösund-Myllyjärvi (ls.alue) (YSA012160, 18.3.1982), Pääskysvuori 2 (luonnonsuojelualue) (YSA014107, 2.6.1988)	Metsien monimuotoisuus, luonnontilaisuus, maisema, uhanalaiset tai huomionarvoiset lajit, kalliot, suot,
337	Myllyjärvi	Espoo	32,3	Toteutuneet luonnonsuojelualueet: Kunnarlan Myllyjärven luonnonsuojelualue (YSA012161, 18.3.1982), Myllyjärvi Hepolammen luonnonsuojelualue (YSA205316, 18.12.2009)	Metsien monimuotoisuus, pienvedet, suot, kalliot, maisema, uhanalaiset tai huomionarvoiset lajit, rannat ja vedet
349	Myllypuro-Örkkiniitty	Espoo	95,3	Toteutuneet luonnonsuojelualueet: Myllypuron lehtokorpilaakson luonnonsuojelualue (YSA204852, 15.5.2009) // Uudenmaan liiton luontoselvitykset 2018	Metsien monimuotoisuus, luonnontilaisuus, lehdot, pienvedet, uhanalaiset tai huomionarvoiset lajit
350	Kilpilampi-Lippukallio	Espoo	13,5	Uudenmaan 4.vaihemaakuntakaava // Toteutuneet luonnonsuojelualueet: Jänisniemen lehmusmetsä (LTA010254, 26.9.2002), Kettuniemen lehmusmetsä (LTA010255, 26.9.2002), Metsä-Mattilan luonnonsuojelualue (YSA014141, 20.12.1999), Jänisniemi-Björträskin luonnonsuojelualue (YSA204069, 3.6.2008)	Metsien monimuotoisuus, uhanalaiset tai huomionarvoiset luontotyytit, lehdot, rannat ja vedet, pienvedet, uhanalaiset tai huomionarvoiset lajit, suot, linnusto, maisema, (Natura 2000 -alueita: Nuukio FI0100040, rantojen suojeluohjelma-alueita: Espoon järviolue RSO010004)
351	Sarvvik	Espoo	34,9	Uudenmaan 4.vaihemaakuntakaava // Toteutuneet luonnonsuojelualueet: Merikodon luonnonsuojelualue (YSA014105, 18.1.1999), Merikorven luonnonsuojelualue (YSA014106, 18.1.1999), Jänisniemi-Björträskin luonnonsuojelualue (YSA204069, 3.6.2008), Gillermossenin luonnonsuojelualue (YSA205315, 18.12.2009)	Metsien monimuotoisuus, luonnontilaisuus, vanhat metsät, suot, pienvedet, uhanalaiset tai huomionarvoiset lajit, maisema, merkitys osana ekologista verkostoa, rannat ja vedet, luonnontilaisuus, maisema, (Natura 2000-alueita: Nuukio FI0100040, rantojen suojeluohjelma-alueita: Espoon järviolue RSO010004)
353	Lakeasuo	Espoo	31,6	Toteutuneet luonnonsuojelualueet: Lakeasuo metsä (YSA206026, 21.12.2010)	Metsien monimuotoisuus, vanhat metsät, suot, lahoppuusto, pienvedet, uhanalaiset tai huomionarvoiset luontotyytit, uhanalaiset tai huomionarvoiset lajit, METSO-ohjelman elinympäristöä
356	Sorvalampi-Häkljärvi	Espoo	51,9	Toteutuneet luonnonsuojelualueet: Sorvalampi-Häkljärven metsäalue (YSA205512, 23.2.2010)	Metsien monimuotoisuus, suot, kalliot, suot, pienvedet, vanhat metsät, uhanalaiset tai huomionarvoiset lajit
370	Kalajärven kalliot	Espoo	51,4	Toteutuneet luonnonsuojelualueet: Kalajärven kallioiden	Metsien monimuotoisuus, vanhat metsät, suot, pienvedet, uhanalaiset tai huomionarvoiset lajit, merkitys osana ekologista verkostoa

				luonnonsuojelualue (YSA205048, 24.9.2009)	
372	Velskola	Espoo	13,5	Uudenmaan 4.vaihemaakuntakaava // Toteutuneet luonnonsuojelualueet: Nuuksion kansallispuisto (KPU010030, 1.3.1994)	Kansallispuistot, metsien monimuotoisuus, rannat ja vedet, (Natura 2000-alue: Nuukio FI0100040, rantojensuojeluohjelma-alue: Espoon järvi-alue RSO010004)
375	Luukinjärvi	Espoo	11,6	Toteutuneet luonnonsuojelualueet: Luukinjärven rantametsän luonnonsuojelualue (YSA205049, 24.9.2009)	Metsien monimuotoisuus, lahoppuusto, lehdot, uhanalaiset tai huomionarvoiset lajit, maisema
382	Kaitalampi	Espoo	72,3	Toteutuneet luonnonsuojelualueet: Kaitalammen aarnialueen luonnonsuojelualue (YSA014177, 29.5.2002)	Metsien monimuotoisuus, vanhat metsät, luonnontilaisuus, suot, uhanalaiset tai huomionarvoiset lajit
386	Saarijärvi	Espoo	10,9	Uudenmaan 4.vaihemaakuntakaava // Toteutuneet luonnonsuojelualueet: Nuuksion kansallispuisto (KPU010030, 1.3.1994)	Kansallispuistot, (Natura 2000-alue: Nuukio FI0100040)
408	Luukkaa	Espoo	362,7	Uudenmaan 4.vaihemaakuntakaava // Toteutuneet luonnonsuojelualueet: Koivulan lehtopurolaakso (luonnonsuojelualue) (YSA013052, 20.8.1991), Luukin luonnonsuojelualue (YSA204240, 13.11.2008), Nuuksion kansallispuisto (KPU010030, 1.3.1994)	Kansallispuistot, metsien monimuotoisuus, vanhat metsät, uhanalaiset tai huomionarvoiset luontotyypit, uhanalaiset tai huomionarvoiset lajit, luonnontilaisuus, rannat ja vedet, pienvedet, suot, lehdot, merkitys osana ekologista verkostoa, maisema, (Natura 2000 -alue: Nuukio FI0100040, lehtojen suojeluohjelma-alue: Koivulan lehtopurolaakso LHO010072, vanhojen metsien suojeluohjelma-alue: Luukkaan aarnialue AMO010328)
785	Suvisaariston Bergö-Ramsön metsäalue	Espoo	15,0	Toteutuneet luonnonsuojelualueet: Suvisaariston Bergö-Ramsön metsäalueen luonnonsuojelualue (YSA204980, 31.7.2009)	Metsien monimuotoisuus
839	Nuuskion kansallispuisto	Espoo	22,4	Toteutuneet luonnonsuojelualueet: Nuuskion kansallispuisto (KPU010030, 4.2.1994)	Kansallispuistot, merkitys ekologisen verkoston osana, metsien monimuotoisuus, vanhat metsät, uhanalaiset tai huomionarvoiset luontotyypit, uhanalaiset tai huomionarvoiset lajit, linnusto, pienvesistöt, maisema, luonnontilaisuus, (Natura 2000-alue: Nuukio FI0100040)
860	Iso-Huopalahti	Espoo	20,2	Espoon eteläosien yleiskaava 2010	Linnusto
883	Harmaakallio-Gråbergetin luonnonsuojelualue	Espoo	52,2	Toteutuneet luonnonsuojelualueet: Harmaakallio-Gråbergetin luonnonsuojelualue (YSA239030)	Metsien monimuotoisuus, lahoppuusto, suot, pienvedet, uhanalaiset tai huomionarvoiset luontotyypit ja lajit, linnusto, lehdot, maisema
876	Miilukorpi	Espoo	25,8	Uudenmaan liiton luontoselvitykset 2018	Merkitys osana ekologista verkostoa, uhanalaiset tai huomionarvoiset lajit, lehdot, METSO-ohjelman elinympäristöä, suot, pienvedet
884	Mössenkärriin luonnonsuojelualue	Espoo	8,9	Toteutuneet luonnonsuojelualueet: Mössenkärriin luonnonsuojelualue (YSA239033)	Niityt, pienvedet, lintuvedet, lahoppuusto, maisema
888	Kotasuo	Espoo	17,5	Uudenmaan liiton luontoselvitykset 2018	Merkitys osana ekologista verkostoa, uhanalaiset tai huomionarvoiset lajit, suot, kalliot
889	Luukinjärven pohjoisosa	Espoo	16,0	Uudenmaan liiton luontoselvitykset 2018	Merkitys osana ekologista verkostoa, uhanalaiset tai huomionarvoiset lajit, lehdot, suot
890	Vesmäki	Espoo	23,2	Uudenmaan liiton luontoselvitykset 2018	Merkitys osana ekologista verkostoa, uhanalaiset tai huomionarvoiset lajit, METSO-ohjelman elinympäristöä, lahoppuut, suot, kalliot
891	Masskärriin metsä	Espoo	50,5	Uudenmaan liiton luontoselvitykset 2018	Merkitys osana ekologista verkostoa, uhanalaiset tai huomionarvoiset lajit, METSO-ohjelman elinympäristöä, suot, pienvedet
892	Vitmossen-Teirmossen	Espoo	55,2	Toteutuneet luonnonsuojelualueet: Teirinsuon tervaleppäkorpi (LTA010257, 26.9.2002) // Uudenmaan liiton luontoselvitykset 2018	Merkitys osana ekologista verkostoa, uhanalaiset tai huomionarvoiset lajit, suot, pienvedet
893	Solbacka	Espoo	8,4	Uudenmaan liiton luontoselvitykset 2018	Merkitys osana ekologista verkostoa, uhanalaiset tai huomionarvoiset lajit, METSO-ohjelman elinympäristöä, lahoppuut, suot
930	Näkinmetsä	Espoo	65,8	Uudenmaan liiton luontoselvitykset 2018	Merkitys osana ekologista verkostoa, uhanalaiset tai huomionarvoiset lajit, METSO-ohjelman elinympäristöä, luonnontilaisuus, lahoppuut, suot, pienvedet
932	Karhusuo	Espoo	25,3	Uudenmaan liiton luontoselvitykset 2018	Merkitys osana ekologista verkostoa, metsien monimuotoisuus, uhanalaiset tai huomionarvoiset lajit, luonnontilaisuus, METSO-ohjelman elinympäristöä, suot

727	Vestra-Tremanskärr-Odinlampi	Espoo, Vantaa	421,7	Uudenmaan 4.vaihemaakuntakaava // Toteutuneet luonnonsuojelualueet: Tremanskärrin luonnonsuojelualue (YSA012664, 24.11.1986), Herukkapuron lehdon luonnonsuojelualue (YSA013310, 20.9.1993), Tremanskärrin luonnonsuojelualue 1 (YSA013518, 19.12.1995), Kurkijärven luonnonsuojelualue (YSA013519, 19.12.1995), Tremanskärrin luonnonsuojelualue 2 (YSA013520, 21.12.1995), Baskogenin luonnonsuojelualue (YSA014163, 27.9.2001), Toivonrinteen luonnonsuojelualue (YSA014178, 26.2.2002), Vestran luonnonsuojelualue (YSA202325, 12.12.2005), Vestran metsä (YSA204555, 19.12.2008), Marianne (YSA204656, 18.2.2009), Vestran metsä (YSA204704, 12.3.2009), Toivonmäki (YSA205556, 1.3.2010), Kurkijärven metsä (YSA205945, 26.11.2010), Nybacka (YSA207984, 9.1.2014) // Valtiolle luonnonsuojelutarkoitukseen hankitut alueet // Uudenmaan liiton luontoselvitykset 2018	Metsien monimuotoisuus, vanhat metsät, lahoppuusto, pienvedet, uhanalaiset tai huomionarvoiset lajit, uhanalaiset tai huomionarvoiset luontotyypit, METSO-ohjelman elinympäristöä, rannat ja vedet, suot, lehdot, linnusto, kalliot, (Natura 2000-alueetta: Vestran suot, lehdot ja vanhat metsät FI0100064, lehtojensuojeluohjelma-alueetta: Herukkapuron lehtoalue LHO010125, vanhojen metsien suojeluohjelma-alueetta: Vestran metsät AMO010347, soidensuojeluohjelma-alueetta: Tremanskärr-Kringelskärr SSO010001, Odilampi-Smedsmossen SSO010015)
277	Lippajärvi	Espoo, Kauniainen	69,9	Toteutuneet luonnonsuojelualueet: Tammimäen jalopuumetsä (LTA010145, 1.7.2003), Lippajärven luonnonsuojelualue (YSA010036, 6.6.1933)	Linnusto, rannat ja vedet, metsien monimuotoisuus, uhanalaiset tai huomionarvoiset lajit
1	Spikarna	Hanko	19,6	Uudenmaan 4.vaihemaakuntakaava // Toteutuneet luonnonsuojelualueet: Tvärminnen tutkimusaseman luonnonsuojelualue (YSA010336, 5.4.1957)	Saaret ja luodot, (Natura 2000-alueetta: Tammisaaren ja Hangon saariston ja Pohjanpitäjänlahden merensuojelualue FI0100005)
2	Långskär	Hanko	24,5	Uudenmaan 4.vaihemaakuntakaava // Toteutuneet luonnonsuojelualueet: Tvärminnen tutkimusaseman luonnonsuojelualue (YSA010336, 5.4.1957)	Saaret ja luodot, (Natura 2000-alueetta: Tammisaaren ja Hangon saariston ja Pohjanpitäjänlahden merensuojelualue FI0100005)
3	Mellanskär	Hanko	10,1	Uudenmaan 4.vaihemaakuntakaava // Toteutuneet luonnonsuojelualueet: Tvärminnen tutkimusaseman luonnonsuojelualue (YSA010336, 5.4.1957)	Saaret ja luodot, (Natura 2000-alueetta: Tammisaaren ja Hangon saariston ja Pohjanpitäjänlahden merensuojelualue FI0100005)
4	Vindskären	Hanko	10,3	Uudenmaan 4.vaihemaakuntakaava // Toteutuneet luonnonsuojelualueet: Tvärminnen tutkimusaseman luonnonsuojelualue (YSA010336, 5.4.1957)	Saaret ja luodot, (Natura 2000-alueetta: Tammisaaren ja Hangon saariston ja Pohjanpitäjänlahden merensuojelualue FI0100005)
7	Anklarängsbukten	Hanko	247,4	Uudenmaan 4.vaihemaakuntakaava // Toteutuneet luonnonsuojelualueet: Furuvin luonnonsuojelualue (YSA204210, 9.9.2008), Anklarängsbuktens naturskyddsområde (YSA204523, 19.12.2008), Långörenin luonnonsuojelualue (YSA011890, 11.7.1978), Långörenin hiekkaranta (LTA203570, 5.3.2008)	Rannat ja vedet, linnusto, uhanalaiset tai huomionarvoiset luontotyypit, uhanalaiset tai huomionarvoiset lajit, (Natura 2000-alueetta: Tammisaaren ja Hangon saariston ja Pohjanpitäjänlahden merensuojelualue FI0100005, rantojen suojeluohjelma-alueetta: Pohjanpitäjänlahden rannikko RSO010002)
9	Kolavikenin hiekkaranta	Hanko	9,6	Toteutuneet luonnonsuojelualueet: Kolavikenin hiekkaranta (LTA010132, 13.10.1998)	Uhanalaiset tai huomionarvoiset luontotyypit
11	Västerfjärden	Hanko	27,5	Uudenmaan 4.vaihemaakuntakaava	Rannat ja vedet (fladat), lintuvedet, uhanalaiset tai huomionarvoiset lajit, (Natura 2000-alueetta: Tammisaaren ja Hangon saariston ja Pohjanpitäjänlahden merensuojelualue FI0100005, lintuvesien suojeluohjelma-alueetta: Svanvik-Henriksberg, Täcktbukten-Österfjärden ja Västerfjärden LVO010005)

12	Täktbukten	Hanko	120,9	Uudenmaan 4.vaihemaakuntakaava // Toteutuneet luonnonsuojelualueet:Täktbuktenin rantaniitty (YSA013104, 2.4.1992), Basholmenin metsän luonnonsuojelualue (YSA013105, 2.4.1992), Ryssholmenin luonnonsuojelualue (YSA013352, 22.4.1994), Silversandin rantaniitty 2 (YSA013106, 2.4.1992), Silversandin rantaniitty 1 (YSA013107, 2.4.1992)	Rannat ja vedet, lintuvedet, uhanalaiset tai huomionarvoiset lajit, (Natura 2000-alueetta: Tammisaaren ja Hangon saariston ja Pohjanpitäjänlahden merensuojelualue FIO100005, lintuvesien suojeluohjelma-alueetta: Svanvik-Henriksberg, Täktbukten-Österfjärden ja Västerfjärden LVO010005)
13	Svanvik	Hanko	659,1	Uudenmaan 4.vaihemaakuntakaava // Toteutuneet luonnonsuojelualueet: Örnvik (YSA200070, 3.9.2003), Vedagrundets naturskyddsområde (YSA204470, 19.12.2008), Balget (YSA205426, 1.2.2010), Pattuddenin luonnonsuojelualue (YSA013313, 22.9.1993), Sandvik (YSA204421, 24.11.2008), Ettergaddens naturskyddsområde (YSA204458, 12.12.2008), Klobbarn (YSA205379, 22.12.2009), Torskaren (YSA205378, 22.12.2009), Högholmen-Henriksbergin luonnonsuojelualue (YSA012169, 14.4.1982)	Rannat ja vedet, lintuvedet, uhanalaiset tai huomionarvoiset lajit, (Natura 2000-alueetta: Tammisaaren ja Hangon saariston ja Pohjanpitäjänlahden merensuojelualue FIO100005, lintuvesien suojeluohjelma-alueetta: Svanvik-Henriksberg, Täktbukten-Österfjärden ja Västerfjärden LVO010005, rantojen suojeluohjelma-alueetta: Pohjanpitäjänlahden rannikko RSO010002)
14	Tulliniemi	Hanko	2293,6	Uudenmaan 4.vaihemaakuntakaava // Toteutuneet luonnonsuojelualueet: Tulliniemen luonnonsuojelualue (YSA010035, 15.2.1933), Uddskatanin luonnonsuojelualue (ESA010007, 1.2.1990)	Linnusto, rannat ja vedet, saaret ja luodot, uhanalaiset tai huomionarvoiset lajit, kosteikot, uhanalaiset tai huomionarvoiset luontotyypit (mm. dyynit), (Natura 2000-alueetta: Tulliniemen linnustonsuojelualue FIO100006)
18	Tvärminneön	Hanko	677,1	Uudenmaan 4.vaihemaakuntakaava // Toteutuneet luonnonsuojelualueet: Furuskärin luonnonsuojelualue (YSA014119, 10.6.1999), Tvärminnen tutkimusaseman luonnonsuojelualue (YSA010336, 5.4.1957), Tvärminnen luonnonsuojelualue (osa) (ESA010006, 1.8.1983)	Saaret ja luodot, rannat ja vedet, (Natura 2000-ohjelma-alueetta:Tammisaaren ja Hangon saariston ja Pohjanpitäjänlahden merensuojelualue FIO100005)
26	Sandöträsket, Tvärminneträsket	Hanko	324,4	Uudenmaan 4.vaihemaakuntakaava // Valtiolle luonnonsuojelutarkoitukseen hankitut alueet: Syndalen	Rannat ja vedet (Rantojensuojeluohjelma-alueetta: Pohjanpitäjänlahden rannikko RSO010002)
30	Lappohja	Hanko	37,6	Uudenmaan 4.vaihemaakuntakaava	Rannat ja vedet, uhanalaiset tai huomionarvoiset lajit, (Natura 2000-alueetta: Tammisaaren ja Hangon saariston ja Pohjanpitäjänlahden merensuojelualue FIO100005, rantojensuojeluohjelma-alueetta: Pohjanpitäjänlahden rannikko RSO010002)
32	Byön	Hanko	7,6	Valtiolle luonnonsuojelutarkoitukseen hankitut alueet (1.10.2014)	Metsien monimuotoisuus, METSO-ohjelman elinympäristöä, lahoppuusto, lehdot
44	Björkkulla	Hanko	5,7	Uudenmaan 4.vaihemaakuntakaava // Toteutuneet luonnonsuojelualueet: Björkkullan lähteikkö (YSA203122, 19.6.2007), Isolähteen luonnonsuojelualue (YSA204137, 9.9.2008)	Luonnontilaisuus, pienvedet, suot, metsien monimuotoisuus, uhanalaiset tai huomionarvoiset luontotyypit, uhanalaiset tai huomionarvoiset lajit, (soidensuojeluohjelma-alueetta: Björkkullan lähteiköt SSO010016)
46	Bengtsårin lehto	Hanko	18,8	Uudenmaan 4.vaihemaakuntakaava // Toteutuneet luonnonsuojelualueet: Bengtsårin lehdon luonnonsuojelualue (YSA013509, 29.9.1995)	Lehdot, (Natura 2000-alueetta: Bengtsårin lehto FIO100008, lehtojensuojeluohjelma-alueetta: Bengtsårin lehto LHO010075)
823	Sandö	Hanko	94,4	Uudenmaan 4.vaihemaakuntakaava // Toteutuneet luonnonsuojelualueet: Santalan korven soidensuojelualue (SSA010003, 1.11.1985) // Uudenmaan 4. vaihemaakuntakaavan luontoselvitys 2014-2015 (Faunatica Oy 2015): Sandön neva, Santalan korpi // Valtakunnallinen suoinventointi (ELY 2014): Santalankorven laajennus	Suot, uhanalaiset tai huomionarvoiset lajit, uhanalaiset tai huomionarvoiset luontotyypit, merkitys osana ekologista verkostoa, (Natura 2000-alueetta: Santalankorpi FIO100007, Stormossenin aarnialue FIO100093, soidensuojeluohjelma-alueetta: Sandön korpi SSO010019)
824	Syndalen	Hanko	91,0	Valtiolle luonnonsuojelutarkoitukseen hankitut alueet: Syndalen	METSO-ohjelman elinympäristöä Luonnonsuojelualue, joka on puolustusvoimien käytössä (SL/ep)
944	Tvärminne	Hanko	16,6	Uudenmaan 4.vaihemaakuntakaava	Rannat ja vedet (Natura 2000-alueetta: Tammisaaren ja Hangon saariston ja Pohjanpitäjänlahden merensuojelualue FIO100005)

945	Falkpottarna	Hanko	96,2	Uudenmaan 4.vaihemaakuntakaava	Vanhat metsät (Natura 2000-alueetta: Stormossenin aarnialue FI0100093)
946	Stormossen	Hanko	13,0	Uudenmaan 4.vaihemaakuntakaava	Vanhat metsät (Natura 2000-alueetta: Stormossenin aarnialue FI0100093)
947	Santalankorven soidensuojelualue	Hanko	7,7	Uudenmaan 4.vaihemaakuntakaava // Toteutuneet luonnonsuojelualueet: Santalankorven soidensuojelualue (SSA010003, 1.11.1985) // Valtakunnallinen suoinventointi (ELY 2014): Santalankorven laajennus	Suot, uhanalaiset tai huomionarvoiset luontotyypit (Natura 2000-alueetta: Santalankorpi FI0100007)
64	Skogbyträsket	Hanko, Raasepori	60,3	Uudenmaan 4. vaihemaakuntakaavan luontoselvitys 2014-2015 (Faunatica Oy 2015): Skogbyträsket	Rannat ja vedet, kosteikot, suot, uhanalaiset tai huomionarvoiset luontotyypit, kalliot, metsien monimuotoisuus, lehdot, lahoppuusto, uhanalaiset tai huomionarvoiset lajit, merkitys osana ekologista verkostoa
165	Matalahara	Helsinki	5,3	Toteutuneet luonnonsuojelualueet: Matalaharan luonnonsuojelualue (YSA013055, 16.5.1991)	Saaret ja luodot, linnusto
201	Itäniityn laakso	Helsinki	7,7	Toteutuneet luonnonsuojelualueet: Itäniityn laakson luonnonsuojelualue (YSA205255, 2.11.2009)	Metsien monimuotoisuus, lehdot, uhanalaiset tai huomionarvoiset lajit, linnusto
206	Stansvik	Helsinki	5,5	Toteutuneet luonnonsuojelualueet: Stansvikin lehdon ja kaivosalueen luonnonsuojelualue (YSA013675, 21.11.1997)	Metsien monimuotoisuus, lehdot, kalliot, suot
222	Kallahti	Helsinki	88,6	Toteutuneet luonnonsuojelualueet: Kallahden rantaniitty (luonnonsuojelualue) (YSA013227, 2.3.1993), PRINSESSAN LUONNONSUOJELU (YSA014116, 23.2.1999), Santisen hiekkarannat (LTA010229, 3.10.2001), Iso-Leikosaaren merenrantaniitty (LTA010240, 15.1.2001) // Helsingin luonnonsuojeluohjelma 2018	Rannat ja vedet (rantaniitty), (Natura 2000-alueetta: Kallahden harju-, niitty- ja vesialueet FI0100063, harjunsuojeluohjelma-alueetta: Kallahdenniemi HSO010003)
233	Ramsinniemi	Helsinki	8,6	Uudenmaan 4.vaihemaakuntakaava // Toteutuneet luonnonsuojelualueet: Ramsinniemen lehdon luonnonsuojelualue (YSA012911, 5.6.1990)	Lehdot, (lehtojensuojeluohjelma-alueetta: Ramsinniemen rantalehto LHO010077)
243	Särkkäniemi	Helsinki	27,6	Toteutuneet luonnonsuojelualueet: Särkkäniemen luonnonsuojelualue (YSA013303, 26.8.1993) // Helsingin luonnonsuojeluohjelma 2018	Rannat ja vedet (mm. merenrantaniitty, flada, kluuvijärvi), uhanalaiset tai huomionarvoiset luontotyypit, uhanalaiset tai huomionarvoiset lajit
268	Vanhankaupungin lahti	Helsinki	368,9	Uudenmaan 4.vaihemaakuntakaava // Toteutuneet luonnonsuojelualueet: Viikin Vanhankaupunginlahden luonnonsuojelualue (YSA010453, 28.7.1962), Saunalahden luonnonsuojelualue (YSA201790, 22.12.2005), Möylylän metsä (YSA235657, 10.5.2016), Pornaistenniemen luonnonsuojelualue (YSA235658, 10.5.2016), Kivinokan vanha metsä (YSA239481) // Helsingin luonnonsuojeluohjelma 2018	Lintuvedet, rannat ja vedet, uhanalaiset tai huomionarvoiset lajit, (Natura 2000-alueetta: Vanhankaupunginlahden lintuvesi FI0100062)
291	Slättmossen	Helsinki	7,4	Toteutuneet luonnonsuojelualueet: Slättmossenin luonnonsuojelualue (YSA013516, 13.12.1995)	Suot, uhanalaiset tai huomionarvoiset luontotyypit, uhanalaiset tai huomionarvoiset lajit
311	Haltiala	Helsinki	160,9	Toteutuneet luonnonsuojelualueet: Haltialan aarnialue (luonnonsuojelualue) (YSA012332, 10.5.1984) // Helsingin luonnonsuojeluohjelma 2018	Metsien monimuotoisuus, vanhat metsät, lahoppuusto, linnusto, uhanalaiset tai huomionarvoiset lajit
724	Mustavuori	Helsinki	261,7	Uudenmaan 4.vaihemaakuntakaava // Uudenmaan 2. vaihemaakuntakaava - Östersundomin alue // Toteutuneet luonnonsuojelualueet: Mustavuoren-Porvarinlahden luonnonsuojelualue (YSA012663, 16.9.1987), Porvarinlahden luonnonsuojelualue (YSA013642, 19.8.1997), Kasaberget-Kasakallion luonnonsuojelualue (YSA013643, 5.2.1997), Vikkulla-Kasabergetin luonnonsuojelualue (YSA200253, 15.1.2004), Mustavuoren lehto	Metsien monimuotoisuus, linnusto, lehdot, kalliot, suot, niityt, rannat ja vedet (mm. merenrantaniittyä), (Natura 2000-alueetta: Mustavuoren lehto ja Östersundomin lintuvedet FI0100065)

				(YSA240584) // Helsingin luonnonsuojeluohjelma 2018	
725	Porvarinlahti	Helsinki	34,2	Uudenmaan 4.vaihemaakuntakaava // Toteutuneet luonnonsuojelualueet: Mustavuoren-Porvarinlahden luonnonsuojelualue (YSA012663, 16.9.1987)	Metsien monimuotoisuus, linnusto, lehdot, kalliot, suot, niityt, (Natura 2000-alue: Mustavuoren lehto ja Östersundomin lintuvedet FI0100065, lintuvesien suojeluohjelma-alue: Östersundominlahti, Bruksviken, Porvarinlahti, Torpviken LVO010030)
807	Vallisaari-Kuninkaansaari	Helsinki	107,3	Valtiolle luonnonsuojelutarkoitukseen hankitut alueet	Metsien monimuotoisuus, lehdot, uhanalaiset tai huomionarvoiset lajit, linnusto
832	Torpviken	Helsinki	30,0	Toteutuneet luonnonsuojelualueet: Östersundomin lintuvedet (YSA200140, 12.12.2003)	(Natura 2000-alue: Mustavuoren lehto ja Östersundomin lintuvedet FI0100065, Lintuvesien suojeluohjelma-alue: Östersundominlahti, Bruksviken, Porvarinlahti, Torpviken LVO010030)
833	Östersundomin lintuvedet	Helsinki	107,0	Uudenmaan 2. vaihemaakuntakaava - Östersundomin alue // Toteutuneet luonnonsuojelualueet: Östersundomin lintuvedet (YSA200140, 12.12.2003), Topeliusviken (YSA202946, 23.1.2007)	(Natura 2000-alue: Mustavuoren lehto ja Östersundomin lintuvedet FI0100065, Lintuvesien suojeluohjelma-alue: Östersundominlahti, Bruksviken, Porvarinlahti, Torpviken LVO010030)
834	Arboretum Saario	Helsinki	6,1	Toteutuneet luonnonsuojelualueet: Arboretum Saario (YSA205785, 30.9.2010)	Metsien monimuotoisuus
836	Bruksviken	Helsinki	37,3	Uudenmaan 2. vaihemaakuntakaava - Östersundomin alue // Toteutuneet luonnonsuojelualueet: Östersundomin lintuvedet (YSA200140, 12.12.2003), Topeliusviken (YSA202946, 23.1.2007)	(Natura 2000-alue: Mustavuoren lehto ja Östersundomin lintuvedet FI0100065, Lintuvesien suojeluohjelma-alue: Östersundominlahti, Bruksviken, Porvarinlahti, Torpviken LVO010030)
848	Peninniemi	Helsinki	19,5	Helsingin luonnonsuojeluohjelma 2015-2024	
849	Likolampi	Helsinki	5,6	Helsingin luonnonsuojeluohjelma 2015-2024	
850	Jänissaari	Helsinki	8,7	Helsingin luonnonsuojeluohjelma 2015-2024	
851	Hernessaari	Helsinki	5,5	Helsingin luonnonsuojeluohjelma 2015-2024	
852	Santahamina	Helsinki	63,7	Helsingin luonnonsuojeluohjelma 2015-2024	
853	Uutela	Helsinki	24,5	Helsingin luonnonsuojeluohjelma 2015-2024	
854	Meri-Rastila	Helsinki	23,2	Helsingin luonnonsuojeluohjelma 2015-2024	
855	Mätäjoki	Helsinki	16,0	Helsingin luonnonsuojeluohjelma 2015-2024	
856	Pitäjänmäki	Helsinki	5,1	Helsingin luonnonsuojeluohjelma 2015-2024	
857	Hallainvuori	Helsinki	20,4	Helsingin luonnonsuojeluohjelma 2015-2014 // Toteutuneet luonnonsuojelualueet: Viikintien pähkinäpensaslehto (LTA010224, 27.2.2001)	
858	Kivikko	Helsinki	5,5	Helsingin luonnonsuojeluohjelma 2015-2024	
859	Maununneva	Helsinki	24,6	Helsingin luonnonsuojeluohjelma 2015-2014	
929	Immersbackan läntinen metsä	Helsinki	13,8	Uudenmaan liiton luontoselvitykset 2018	Merkitys osana ekologista verkostoa, lehdot, lahoppusto, METSO-ohjelman elinympäristöä, luonnontilaisuus, suot, pienvedet
322	Ruutinkosken lehto-Vantaanjoentörmä	Helsinki, Vantaa	21,1	Uudenmaan 4.vaihemaakuntakaava // Toteutuneet luonnonsuojelualueet: Pitkäkosken rinnelehdot (YSA012330, 10.5.1984), Ruutinkosken lehdon luonnonsuojelualue (YSA012912, 5.6.1990), Ruutinkosken koillinen luonnonsuojelualue (YSA205285, 23.12.2009), Ruutinkosken pohjoinen luonnonsuojelualue (YSA205369, 21.12.2009), Vantaanjoentörmä (YSA207309, 14.12.2012)	Metsien monimuotoisuus, lehdot, luonnontilaisuus, uhanalaiset tai huomionarvoiset lajit, uhanalaiset tai huomionarvoiset luontotyypit, linnusto, merkitys osana ekologista verkostoa, maisema, niityt, (Natura 2000-alue: Vantaanjoki FI0100104, lehtojensuojeluohjelma-alue: Ruutinkosken lehto LHO010076)
487	Sääksinharju	Hyvinkää	7,1	Toteutuneet luonnonsuojelualueet: Sääksinharju (YSA207251)	Metsien monimuotoisuus, harjut, (Natura 2000-alue: Kalkkilampi - Sääksjärvi FI0100056, harjujensuojeluohjelma-alue: Sääksjärven alue HSO010014)

497	Kalkkilampi	Hyvinkää	20,2	Uudenmaan 4.vaihemaakuntakaava // Toteutuneet luonnonsuojelualueet: Kalkkilammin luonnonsuojelualue (YSA200847, 4.10.2004), Kalkkilammenojan luonnonsuojelualue (YSA206895, 4.4.2012)	Metsien monimuotoisuus, luonnontilaisuus, suot, lehdot, uhanalaiset tai huomionarvoiset lajit, uhanalaiset tai huomionarvoiset luontotyypit, (Natura 2000-alueetta: Kalkkilampi - Sääksjärvi FIO100056, soidensuojeluohjelma-alueetta: Kalkkilammensuot SSO010028)
505	Altia	Hyvinkää	508,4	Toteutuneet luonnonsuojelualueet: Altian Kurkisuo (YSA206698, 21.12.2011) // Valtiolle luonnonsuojelutarkoitukseen hankitut alueet (27.9.2014) // Kurkisuo osayleiskaavaluonnos 11/2014	Uhanalaiset tai huomionarvoiset lajit, suot, linnusto, METSO-ohjelman elinympäristöä
506	Ilola	Hyvinkää	11,2	Uudenmaan 4.vaihemaakuntakaava // Toteutuneet luonnonsuojelualueet: Ilolan luonnonsuojelualue (YSA204179, 11.7.2008), Kalliomäen raviinin luonnonsuojelualue (YSA204180, 11.7.2008)	Rannat ja vedet (raviinit), lehdot, luonnontilaisuus
513	Kytäjä	Hyvinkää	7,3	Toteutuneet luonnonsuojelualueet: Kytäjän luonnonsuojelualue (YSA204803, 19.5.2009)	Metsien monimuotoisuus, vanhat metsät, suot, luonnontilaisuus, pienvedet, kalliot, maisema, lehdot, uhanalaiset tai huomionarvoiset luontotyypit, uhanalaiset tai huomionarvoiset lajit, (Natura 2000-alueetta: Kytäjän - Usmin metsäalue FIO100051)
514	Mätälämmin lehto	Hyvinkää	29,4	Uudenmaan 4.vaihemaakuntakaava // Toteutuneet luonnonsuojelualueet: Mätälämmin purelehdon luonnonsuojelualue (YSA013020, 11.7.1991), Mätälämmin luonnonsuojelualue (YSA014187, 26.7.2002), Antinlempi (YSA204446, 4.12.2008), Hopiainen (YSA206295, 6.5.2011)	Metsien monimuotoisuus, lehdot, luonnontilaisuus, lahoppuusto, uhanalaiset tai huomionarvoiset lajit, (Natura 2000-alueetta: Kytäjän - Usmin metsäalue FIO100051, lehtojensuojeluohjelma-alueetta: Mätälämmin purelehto LHO010078)
515	Piilanoja	Hyvinkää	23,1	Toteutuneet luonnonsuojelualueet: Piilonojan luonnonsuojelualue (YSA200099, 3.10.2003), Kytäjän luonnonsuojelualue (YSA204803, 19.5.2009)	Metsien monimuotoisuus, lehdot, suot, kalliot, uhanalaiset tai huomionarvoiset lajit, (Natura 2000-alueetta: Kytäjän - Usmin metsäalue FIO100051)
516	Kytäjä 2	Hyvinkää	47,6	Toteutuneet luonnonsuojelualueet: Kytäjän luonnonsuojelualue (YSA204803, 19.5.2009)	Metsien monimuotoisuus, vanhat metsät, suot, luonnontilaisuus, pienvedet, kalliot, maisema, lehdot, uhanalaiset tai huomionarvoiset luontotyypit, uhanalaiset tai huomionarvoiset lajit, (Natura 2000-alueetta: Kytäjän - Usmin metsäalue FIO100051)
517	Kytäjä 3	Hyvinkää	43,2	Toteutuneet luonnonsuojelualueet: Kytäjän luonnonsuojelualue (YSA204803, 19.5.2009)	Metsien monimuotoisuus, vanhat metsät, suot, luonnontilaisuus, pienvedet, kalliot, maisema, lehdot, uhanalaiset tai huomionarvoiset luontotyypit, uhanalaiset tai huomionarvoiset lajit, (Natura 2000-alueetta: Kytäjän - Usmin metsäalue FIO100051)
518	Kalliomäki	Hyvinkää	18,2	Toteutuneet luonnonsuojelualueet: Kalliomäki (YSA207901, 9.12.2013) // Toteutuneet luonnonsuojelualueet: Mäkelä (YSA230673, 9.2.2015)	Metsien monimuotoisuus, vanhat metsät, METSO-ohjelman elinympäristöä, luonnontilaisuus, lahoppuusto, uhanalaiset tai huomionarvoiset lajit, suot, pienvedet
519	Kalliomäki 2	Hyvinkää	6,2	Toteutuneet luonnonsuojelualueet: Kalliomäki (YSA207901, 9.12.2013)	Suot (Järven umpeenkasvussukcession ja luonnontilaisten rämeiden ja korprien muodostama arvokas kokonaisuus), vanhat metsät, lahoppuusto, uhanalaiset tai huomionarvoiset lajit, pienvedet, uhanalaiset tai huomionarvoiset luontotyypit
520	Sveitsin puisto	Hyvinkää	7,8	Toteutuneet luonnonsuojelualueet: Sveitsin puisto (YSA012927, 27.4.1989)	Metsien monimuotoisuus, suot, harjut (Harjunsuojeluohjelma-alueetta: Sveitsinharju HSO010004)
521	Kytäjä 4	Hyvinkää	8,0	Toteutuneet luonnonsuojelualueet: Kytäjän luonnonsuojelualue (YSA204803, 19.5.2009)	Metsien monimuotoisuus, vanhat metsät, suot, luonnontilaisuus, pienvedet, kalliot, maisema, lehdot, uhanalaiset tai huomionarvoiset luontotyypit, uhanalaiset tai huomionarvoiset lajit, (Natura 2000-alueetta: Kytäjän - Usmin metsäalue FIO100051)
522	Kytäjä 5	Hyvinkää	8,5	Toteutuneet luonnonsuojelualueet: Kytäjän luonnonsuojelualue (YSA204803, 19.5.2009)	Metsien monimuotoisuus, vanhat metsät, suot, luonnontilaisuus, pienvedet, kalliot, maisema, lehdot, uhanalaiset tai huomionarvoiset luontotyypit, uhanalaiset tai huomionarvoiset lajit, (Natura 2000-alueetta: Kytäjän - Usmin metsäalue FIO100051)
523	Muorinummi	Hyvinkää	7,8	Valtiolle luonnonsuojelutarkoitukseen hankitut alueet	Metsien monimuotoisuus, METSO-ohjelman elinympäristöä, lahoppuusto
524	Kytäjä 6	Hyvinkää	11,3	Toteutuneet luonnonsuojelualueet: Kytäjän luonnonsuojelualue (YSA204803, 19.5.2009)	Metsien monimuotoisuus, vanhat metsät, suot, luonnontilaisuus, pienvedet, kalliot, maisema, lehdot, uhanalaiset tai huomionarvoiset luontotyypit, uhanalaiset tai huomionarvoiset lajit, (Natura 2000-alueetta: Kytäjän - Usmin metsäalue FIO100051)

525	Kytäjä 7	Hyvinkää	7,6	Toteutuneet luonnonsuojelualueet: Kytäjän luonnonsuojelualue (YSA204803, 19.5.2009)	Metsien monimuotoisuus, vanhat metsät, suot, luonnontilaisuus, pienvedet, kalliot, maisema, lehdot, uhanalaiset tai huomionarvoiset luontotyypit, uhanalaiset tai huomionarvoiset lajit, (Natura 2000- aluetta: Kytäjän - Usmin metsäalue FI0100051)
526	Kytäjä 8	Hyvinkää	14,7	Toteutuneet luonnonsuojelualueet: Kytäjän luonnonsuojelualue (YSA204803, 19.5.2009)	Metsien monimuotoisuus, vanhat metsät, suot, luonnontilaisuus, pienvedet, kalliot, maisema, lehdot, uhanalaiset tai huomionarvoiset luontotyypit, uhanalaiset tai huomionarvoiset lajit, (Natura 2000- aluetta: Kytäjän - Usmin metsäalue FI0100051)
527	Kytäjä 9	Hyvinkää	13,6	Toteutuneet luonnonsuojelualueet: Kytäjän luonnonsuojelualue (YSA204803, 19.5.2009)	Metsien monimuotoisuus, vanhat metsät, suot, luonnontilaisuus, pienvedet, kalliot, maisema, lehdot, uhanalaiset tai huomionarvoiset luontotyypit, uhanalaiset tai huomionarvoiset lajit, (Natura 2000- aluetta: Kytäjän - Usmin metsäalue FI0100051)
530	Sveitsin puisto 2	Hyvinkää	87,5	Toteutuneet luonnonsuojelualueet: Sveitsin puisto (YSA012927, 27.4.1989)	Metsien monimuotoisuus, harjut, lehdot, suot, uhanalaiset tai huomionarvoiset luontotyypit, uhanalaiset tai huomionarvoiset lajit, (harjijensuojeluohjelma- aluetta: Sveitsinharju HSO010004)
532	Kytäjä 11	Hyvinkää	78,6	Toteutuneet luonnonsuojelualueet: Mäenalustan lehmuslehto (LTA010586, 17.4.2003), Tuttulanojan luonnonsuojelualue (YSA200090, 3.10.2003), Kytäjän luonnonsuojelualue (YSA204803, 19.5.2009)	Metsien monimuotoisuus, vanhat metsät, suot, luonnontilaisuus, pienvedet, kalliot, maisema, lehdot, uhanalaiset tai huomionarvoiset luontotyypit, uhanalaiset tai huomionarvoiset lajit, (Natura 2000- aluetta: Kytäjän - Usmin metsäalue FI0100051)
533	Kytäjä 12	Hyvinkää	11,8	Toteutuneet luonnonsuojelualueet: Kytäjän luonnonsuojelualue (YSA204803, 19.5.2009)	Metsien monimuotoisuus, vanhat metsät, suot, luonnontilaisuus, pienvedet, kalliot, maisema, lehdot, uhanalaiset tai huomionarvoiset luontotyypit, uhanalaiset tai huomionarvoiset lajit, (Natura 2000- aluetta: Kytäjän - Usmin metsäalue FI0100051)
534	Kytäjä 13	Hyvinkää	26,7	Toteutuneet luonnonsuojelualueet: Kytäjän luonnonsuojelualue (YSA204803, 19.5.2009)	Metsien monimuotoisuus, vanhat metsät, suot, luonnontilaisuus, pienvedet, kalliot, maisema, lehdot, uhanalaiset tai huomionarvoiset luontotyypit, uhanalaiset tai huomionarvoiset lajit, (Natura 2000- aluetta: Kytäjän - Usmin metsäalue FI0100051)
537	Järvisuo- Ridasjärvi	Hyvinkää	737,6	Uudenmaan 4.vaihemaakuntakaava // Toteutuneet luonnonsuojelualueet: Ridasjärvi (YSA204430, 10.12.2008), Järvisuon-Ritassaarensuon soidensuojelualue (SSA010001, 1.1.1982)	Suot, lintuvedet, uhanalaiset tai huomionarvoiset lajit (Natura 2000-ohjelma- aluetta, lintuvesien suojeluohjelma- aluetta, soidensuojeluohjelma- aluetta)
538	Kytäjä 14	Hyvinkää	7,1	Toteutuneet luonnonsuojelualueet: Kytäjän luonnonsuojelualue (YSA204803, 19.5.2009)	Metsien monimuotoisuus, vanhat metsät, suot, luonnontilaisuus, pienvedet, kalliot, maisema, lehdot, uhanalaiset tai huomionarvoiset luontotyypit, uhanalaiset tai huomionarvoiset lajit, (Natura 2000- aluetta: Kytäjän - Usmin metsäalue FI0100052)
544	Mustasuo	Hyvinkää	18,5	Uudenmaan 4.vaihemaakuntakaava	Suot, (Natura 2000- aluetta: Mustasuo FI0305004, soidensuojeluohjelma- aluetta: Mustasuo SSO040089)
810	Kytäjän suojelumetsä	Hyvinkää	266,8	Valtiolle luonnonsuojelutarkoitukseen hankitut alueet	Suot, metsien monimuotoisuus, vanhat metsät, uhanalaiset tai huomionarvoiset lajit, METSO-ohjelman elinympäristöä, (Natura 2000- aluetta: Kytäjän - Usmin metsäalue FI0100051)
927	Hirvisuo	Hyvinkää	43,1	Hyvinkään elinympäristöselvitys 2012	Lehdot, uhanalaiset tai huomionarvoiset lajit, suot
928	Palojoki	Hyvinkää	19,1	Hyvinkään Palopuron osayleiskaavan luontoselvitysten koontiraportti vuosilta 2009, 2015 ja 2016	Pienvedet, uhanalaiset tai huomionarvoiset lajit, lehdot, vanhat metsät, lahoppusto, merkitys osana ekologista verkostoa
491	Matkunsuo	Hyvinkää, Nurmijärvi	125,2	Uudenmaan 4.vaihemaakuntakaava // Toteutuneet luonnonsuojelualueet: Matkunsuo (YSA204443, 3.12.2008)	Suot, (Natura 2000- aluetta: Kalkkilammi - Sääksjärvi FI0100056, harjijensuojeluohjelma- aluetta: Sääksjärven alue HSO010014)
509	Petkelsuo	Hyvinkää, Nurmijärvi	288,9	Uudenmaan 4.vaihemaakuntakaava // Toteutuneet luonnonsuojelualueet: Petkelsuon luonnonsuojelualue 1 (YSA013078, 13.9.1991), Petkelsuon luonnonsuojelualue 2 (YSA013101, 29.4.1992), Petkelsuon luonnonsuojelualue 3 (YSA013102, 29.4.1992), Kaunissyryjä (YSA203418, 22.10.2007)	Suot, pienvedet, luonnontilaisuus, uhanalaiset tai huomionarvoiset lajit, uhanalaiset tai huomionarvoiset luontotyypit, (Natura 2000-ohjelma- aluetta, soidensuojeluohjelma- aluetta)
27	Harubredan	Inkoo	15,4	Uudenmaan 4.vaihemaakuntakaava // Toteutuneet luonnonsuojelualueet: Hättön luonnonsuojelualue (YSA010084, 9.3.1946)	Saaret ja luodot, luonnontilaisuus, rannat ja vedet, (Natura 2000- aluetta: Tammisaaren ja Hangon saariston ja Pohjanpitäjänlahden merensuojelualue FI0100005)

33	Sadeln	Inkoo	13,8	Uudenmaan 4.vaihemaakuntakaava	Saaret ja luodot, linnusto, (Natura 2000-alue: Inkoon saaristo FI0100017)
37	Sommarn	Inkoo	7,7	Uudenmaan 4.vaihemaakuntakaava // Toteutuneet luonnonsuojelualueet: Sommaröarna (luonnonsuojelualue) (YSA011088, 29.3.1966)	Saaret ja luodot, linnusto, (Natura 2000-alue: Kirkkonummen saaristo (SCI) FI0100026, Kirkkonummen saaristo (SPA) FI0100105)
41	Tiftöklubbarna	Inkoo	5,2	Uudenmaan 4.vaihemaakuntakaava // Toteutuneet luonnonsuojelualueet: Paratiisisaarten (Tiftöklubbarna+Högklubben) luonnonsuojelualue (YSA014130, 27.10.1999)	Saaret ja luodot, linnusto, maisema
45	Timmerö-Långören	Inkoo	325,8	Uudenmaan 4.vaihemaakuntakaava // Toteutuneet luonnonsuojelualueet: Timmerö-Langerön luonnonsuojelualue (YSA014152, 15.3.1974)	Saaret ja luodot, rannat ja vedet, linnusto, (Natura 2000-alue: Inkoon saaristo FI0100017)
50	Granö	Inkoo	6,9	Toteutuneet luonnonsuojelualueet: Granö naturskyddsområde (YSA202667, 23.11.2006)	Metsien monimuotoisuus, luonnontilaisuus, suot, linnusto, maisema
52	Hättö	Inkoo	438,5	Uudenmaan 4.vaihemaakuntakaava // Toteutuneet luonnonsuojelualueet: Hättön luonnonsuojelualue (YSA010084, 9.3.1946)	Saaret ja luodot, luonnontilaisuus, rannat ja vedet, (Natura 2000-alue: Tammisaaren ja Hangon saariston ja Pohjanpitäjänlahden merensuojelualue FI0100005)
54	Gubbskägget	Inkoo	5,6	Uudenmaan 4.vaihemaakuntakaava // Valtiolla luonnonsuojelutarkoitukseen hankitut alueet (28.8.2013)	METSO-ohjelman elinympäristöä
55	Kalvö	Inkoo	16,8	Valtiolla luonnonsuojelutarkoitukseen hankitut alueet (28.8.2013)	METSO-ohjelman elinympäristöä
57	Storö	Inkoo	9,8	Uudenmaan 4.vaihemaakuntakaava // Sisäsaariston yleiskaava, Inkoo ja Ulkosaariston yleiskaava, Inkoo	Suot
59	Hankelö	Inkoo	5,1	Valtiolla luonnonsuojelutarkoitukseen hankitut alueet: (28.8.2013)	METSO-ohjelman elinympäristöä
62	Gloholm-Kalkbergsholm	Inkoo	23,9	Valtiolla luonnonsuojelutarkoitukseen hankitut alueet (28.8.2013) // Inkoon sisäsaariston yleiskaavan luontoselvitys 2013	METSO-ohjelman elinympäristöä
63	Lilla Lövä	Inkoo	14,3	Uudenmaan 4.vaihemaakuntakaava // Toteutuneet luonnonsuojelualueet: Lilla Lövön eteläinen merenrantaniitty (LTA201077, 13.12.2004)	Uhanalaiset tai huomionarvoiset luontotyypit
82	Bjurs	Inkoo	259,0	Valtiolla luonnonsuojelutarkoitukseen hankitut alueet (28.8.2013) // Inkoon sisäsaariston yleiskaavan luontoselvitys 2013	Metsien monimuotoisuus, METSO-ohjelman elinympäristöä, suot
93	Elisaaren ja Rövassin lehdot	Inkoo	52,3	Uudenmaan 4.vaihemaakuntakaava // Toteutuneet luonnonsuojelualueet: Elisaaren tammisto (luonnonsuojelualue) (YSA013393, 12.10.1994) // Inkoon sisäsaariston osayleiskaavan luontoselvitys 2012	Metsien monimuotoisuus, lehdot, (Natura 2000-alue: Elisaaren ja Rövassin lehdot FI0100016, lehtojensuojeluohjelma-alue: Elisaaren tammikot LHO010081)
98	Norrudden (Stora Fagerö)	Inkoo	5,2	Uudenmaan 4.vaihemaakuntakaava	Saaret ja luodot, (Natura 2000-alue: Inkoon saaristo FI0100017)
107	Storramsjö	Inkoo	937,1	Uudenmaan 4.vaihemaakuntakaava // Toteutuneet luonnonsuojelualueet: Stor-Ramsjön luonnonsuojelualue (YSA014191, 17.12.2002)	Saaret ja luodot, rannat ja vedet, linnusto, suot, kosteikat, pienvedet
112	Kockelträsket	Inkoo	122,6	Uudenmaan 4.vaihemaakuntakaava // Toteutuneet luonnonsuojelualueet: Kockelträsketin luonnonsuojelualue (MHA001011, 16.5.2001) // Inkoon manneralueen yleiskaavan luontoselvitys 2013-2015	Metsien monimuotoisuus, vanhat metsät, rannat ja vedet, (Vanhojen metsien suojeluohjelma-alue: Kockelträsketin metsät AMO000034)
118	Båtgrundet, Trefötören	Inkoo	49,5	Uudenmaan 4.vaihemaakuntakaava // Toteutuneet luonnonsuojelualueet: Rådkilan luonnonsuojelualue (YSA010062, 29.8.1941)	Rannat ja vedet, saaret ja luodot, linnusto
138	Långvassfjärden	Inkoo	111,5	Uudenmaan 4.vaihemaakuntakaava // Toteutuneet luonnonsuojelualueet: Långvassfjärdens naturskyddsområde (YSA204406, 20.11.2008)	Linnusto, (lintuvesien suojeluohjelma-alue: Långvassfjärden LVO010007)
150	Stormossen	Inkoo	154,0	Uudenmaan 4.vaihemaakuntakaava // Inkoon manneralueen yleiskaavan luontoselvitys 2013-2015	Suot, (Natura 2000-alue: Stormossen FI0100018, soidensuojeluohjelma-alue: Stormossen (Inkoo) SSO010002)

162	Bonäslundens	Inkoo	7,7	Toteutuneet luonnonsuojelualueet: Bonäslundenin luonnonsuojelualue (YSA013207, 23.12.1992)	Metsien monimuotoisuus, lehdot
163	Villa Solgård	Inkoo	6,8	Toteutuneet luonnonsuojelualueet: Villa Solgård (YSA207342, 21.12.2012)	Metsien monimuotoisuus, lahoppuusto, rannat ja vedet, luonnontilaisuus, METSO-ohjelman elinympäristöä
733	Balgedet	Inkoo	7,1	Inkoon sisäsaariston yleiskaava, Luontoselvitys 2013 (Balgedet) (Luontotieto Keiron Oy 2014)	Metsien monimuotoisuus, vanhat metsät, lahoppuusto, luonnontilaisuus, METSO-ohjelman elinympäristöä, uhanalaiset tai huomionarvoiset lajit, linnusto
734	Storviken lahdenpohjukka ja metsäalue	Inkoo	77,4	Inkoon sisäsaariston yleiskaava, Luontoselvitys 2013 (Storviken lahdenpohjukka ja metsäalue) (Luontotieto Keiron Oy 2014)	Metsien monimuotoisuus, uhanalaiset tai huomionarvoiset luontotyypit, lahoppuusto, uhanalaiset tai huomionarvoiset lajit, luonnontilaisuus, linnusto, METSO-ohjelman elinympäristöä
781	Orslandet, itäosan metsäalue	Inkoo	114,5	Sisäsaariston osayleiskaavoitus, Luontoselvitys 2011-2012, Inkoon kunta (Orslandet, itäosan metsäalue) (Luontotieto Keiron Oy 2013) // Valtakunnallinen suoinventointi (ELY 2014): Orslandetin suot	Metsien monimuotoisuus, METSO-ohjelman elinympäristöä, luonnontilaisuus, suot, linnusto, uhanalaiset tai huomionarvoiset luontotyypit, uhanalaiset tai huomionarvoiset lajit
801	Porkkala	Inkoo	13310,7	Uudenmaan 4.vaihekaavunkantaava // Toteutuneet luonnonsuojelualueet: Enbusken-Rönnbusken (luonnonsuojelualue) (YSA012168, 5.4.1982), Kallbådanin hylkeidensuojelualue (HYL010002, 15.9.2001), Kantskogsbrödden-Bergstadsbrödden luonnonsuojelualue (ESA010003, 15.5.1970) // Valtiolla luonnonsuojelutarkoitukseen hankitut alueet	Rannat ja vedet, saaret ja luodot, riutat, uhanalaiset tai huomionarvoiset lajit, linnusto, uhanalaiset tai huomionarvoiset luontotyypit (Natura 2000-alueita: Kallbådanin luodot ja vesialue FI0100089, Kirkkonummen saaristo (SCI) FI0100026, Kirkkonummen saaristo (SPA) FI0100105, rantojensuojeluohjelma-alueita: Porkkalan rannikko RSO010001)
803	Kavakorpi	Inkoo	146,1	Toteutuneet luonnonsuojelualueet: Kavakorpi (YSA235135, 15.3.2016), Varsbergenin jalopuumetsikkö (LTA010139, 3.6.1999) // Inkoon manneralueen yleiskaavan luontoselvitys 2013-2015	Uhanalaiset tai huomionarvoiset luontotyypit, suot, metsien monimuotoisuus, lahoppuusto, METSO-ohjelman elinympäristöä
806	Porsön-Ryssklobben	Inkoo	210,9	Valtiolla luonnonsuojelutarkoitukseen hankitut alueet	Rannat ja vedet, saaret ja luodot, kalliot, metsien monimuotoisuus, vanhat metsät, lehdot
828	Bredsmossen	Inkoo	6,9	Valtiolla luonnonsuojelutarkoitukseen hankitut alueet	Metsien monimuotoisuus, vanhat metsät, suot, luonnontilaisuus
861	Bastö	Inkoo	10,5	Inkoon sisäsaariston osayleiskaavan luontoselvitys 2012	Uhanalainen tai huomionarvoinen luontotyyppi, uhanalaiset tai huomionarvoiset lajit, perinnebiotooppi, linnusto
862	Kuggviken-Skorvgadda	Inkoo	32,2	Inkoon sisäsaariston osayleiskaavan luontoselvitys 2012	Uhanalaiset tai huomionarvoiset luontotyypit, uhanalaiset tai huomionarvoiset lajit, luonnontilaisuus, rannat ja vedet, linnusto
863	Stormholmen	Inkoo	54,0	Toteutuneet luonnonsuojelualueet: Pihlametsä (YSA240360) // Inkoon sisäsaariston osayleiskaavan luontoselvitys 2012	METSO-ohjelman elinympäristöä, lehdot, uhanalaiset tai huomionarvoiset luontotyypit, linnusto
864	Vormö	Inkoo	34,7	Inkoon sisäsaariston osayleiskaavan luontoselvitys 2012	Uhanalainen tai huomionarvoinen luontotyyppi, suot, rannat ja vedet, kalliot
865	Degerölandet	Inkoo	20,7	Inkoon sisäsaariston osayleiskaavan luontoselvitys 2012	Uhanalainen tai huomionarvoinen luontotyyppi, suot, lehdot, lahoppuusto
866	Lillsundet-Storsundet	Inkoo	40,6	Inkoon sisäsaariston osayleiskaavan luontoselvitys 2012	Uhanalaiset tai huomionarvoiset luontotyypit, lehdot, linnusto
867	Ström	Inkoo	80,8	Inkoon sisäsaariston osayleiskaavan luontoselvitys 2012	Uhanalaiset tai huomionarvoiset luontotyypit, kalliot, linnusto
868	Stora Träskö	Inkoo	20,9	Inkoon sisäsaariston yleiskaavan luontoselvitys 2013	METSO-ohjelman elinympäristöä, luonnontilaisuus, uhanalaiset tai huomionarvoiset luontotyypit, lahoppuusto, linnusto
919	Kusforsen	Inkoo	16,3	Inkoon manneralueen yleiskaavan luontoselvitys 2013-2015	Uhanalaiset tai huomionarvoiset luontotyypit, uhanalaiset tai huomionarvoiset lajit, lehdot, lahoppuusto, niityt, rannat ja vedet
920	Inkoonjokilaakso	Inkoo	43,2	Inkoon manneralueen yleiskaavan luontoselvitys 2013-2015	Uhanalaiset tai huomionarvoiset luontotyypit, uhanalaiset tai huomionarvoiset lajit, luonnontilaisuus, lehdot
921	Söderskogen	Inkoo	75,1	Inkoon manneralueen yleiskaavan luontoselvitys 2013-2015	METSO-ohjelman elinympäristöä, uhanalaiset tai huomionarvoiset luontotyypit
922	Djupräsk-Skvatverbäcken	Inkoo	114,7	Inkoon manneralueen yleiskaavan luontoselvitys 2013-2015	Linnusto, lahoppuusto, pienvedet, uhanalaiset tai huomionarvoiset luontotyypit, uhanalaiset tai huomionarvoiset lajit
923	Forsberget	Inkoo	23,6	Inkoon manneralueen yleiskaavan luontoselvitys 2013-2015	Uhanalaiset tai huomionarvoiset luontotyypit, lehdot

924	Stormossen-Torpmossen	Inkoo	158,0	Inkoon manneralueen yleiskaavan luontoselvitys 2013-2015	Suot, uhanalaiset tai huomionarvoiset luontotyypit, uhanalaiset tai huomionarvoiset lajit, linnusto (Natura 2000-alueita)
925	Krämars-Siggböle	Inkoo	83,1	Inkoon manneralueen yleiskaavan luontoselvitys 2013-2015	Suot, uhanalaiset tai huomionarvoiset luontotyypit, pienvedet, lehdot, METSO-ohjelman elinympäristöä, lahpuusto
926	Fagervik	Inkoo	143,7	Toteutuneet luonnonsuojelualueet: KÄLLTRÄSKETIN LUONNONSUOJELUALUE (YSA014118, 6.5.1998) // Inkoon manneralueen yleiskaavan luontoselvitys 2013-2015	Lehdot, uhanalaiset tai huomionarvoiset luontotyypit
461	Tuusulanjärven lintuvesi	Järvenpää	29,7	Uudenmaan 4.vaihemaakuntakaava // Valtiolla luonnonsuojelutarkoitukseen hankitut alueet	Lintuvedet, (Natura 2000-alueita: Tuusulanjärven lintuvesi FI0100046, lintuvesien suojeluohjelma-alueita: Tuusulanjärvi, pohjois-, länsi- ja eteläosat LVO010008)
473	Lemmenlaakso	Järvenpää	96,6	Uudenmaan 4.vaihemaakuntakaava // Toteutuneet luonnonsuojelualueet: Lemmenlaakson luonnonsuojelualue 1 (YSA013019, 10.4.1991), Lemmenlaakson luonnonsuojelualue 2 (YSA013096, 14.2.1992), Lemmenlaakson luonnonsuojelualue 3 (YSA013206, 13.11.1992) // Järvenpään luontotyypiselvitys 2015	Metsien monimuotoisuus, lehdot, rannat ja vedet, uhanalaiset tai huomionarvoiset lajit, uhanalaiset tai huomionarvoiset luontotyypit, (Natura 2000-alueita: Lemmenlaakson lehto FI0100044, lehtojensuojeluohjelma-alueita: Lemmenlaakson lehdot LHO010082)
916	Lampela	Järvenpää	9,7	Järvenpään luontotyypiselvitys 2015	Lehdot, uhanalaiset tai huomionarvoiset luontotyypit, pienvedet
917	Kupukallio etelä	Järvenpää	5,9	Järvenpään luontotyypiselvitys 2015	Lahpuusto, METSO-ohjelman elinympäristöä
918	Kupukallio pohjoinen	Järvenpää	5,0	Järvenpään luontotyypiselvitys 2015	Metsien monimuotoisuus, lahpuusto, METSO-ohjelman elinympäristöä
489	Kolkanhaaviston ummi	Karkkila	8,4	Uudenmaan 4.vaihemaakuntakaava	Suot, pienvedet, uhanalaiset tai huomionarvoiset lajit, uhanalaiset tai huomionarvoiset luontotyypit, (Natura 2000-alueita: Haaviston alueet FI0100050)
490	Sitinojan lehto	Karkkila	5,2	Uudenmaan 4.vaihemaakuntakaava // Toteutuneet luonnonsuojelualueet: Hanskalan luonnonsuojelualue (YSA200636, 3.9.2004), Satulehto (YSA204369, 18.2.2009)	Metsien monimuotoisuus, lehdot, pienvedet, uhanalaiset tai huomionarvoiset lajit, rannat ja vedet (Natura 2000-alueita: Haaviston alueet FI0100050, lehtojensuojeluohjelma-alueita: Haaviston purolehto LHO010087)
493	Päällisen suot	Karkkila	5,1	Uudenmaan 4.vaihemaakuntakaava	Suot, uhanalaiset tai huomionarvoiset lajit, pienvedet (Natura 2000-alueita: Haaviston alueet FI0100050)
494	Pumminpuisto	Karkkila	5,3	Toteutuneet luonnonsuojelualueet: Pumminpuisto (YSA207155, 25.9.2012)	Metsien monimuotoisuus, lahpuusto, uhanalaiset tai huomionarvoiset lajit, rannat ja vedet
495	lilammin suot	Karkkila	14,1	Uudenmaan 4.vaihemaakuntakaava	Suot, uhanalaiset tai huomionarvoiset luontotyypit, uhanalaiset tai huomionarvoiset lajit, vanhat metsät, (Natura 2000-alueita: Haaviston alueet FI0100050, soidensuojeluohjelma-alueita: litalammen suot SSO010030)
498	Asemansuo	Karkkila	18,2	Uudenmaan 4.vaihemaakuntakaava // Toteutuneet luonnonsuojelualueet: Asemansuon luonnonsuojelualue (YSA013103, 6.5.1992), Asemansuo (YSA201465, 1.4.2005)	Suot, metsien monimuotoisuus, lehdot, lahpuusto, linnusto, uhanalaiset tai huomionarvoiset luontotyypit, uhanalaiset tai huomionarvoiset lajit, (Natura 2000-alueita: Asemansuo FI0100047)
504	Keihässuo	Karkkila	68,6	Uudenmaan 4.vaihemaakuntakaava	Suot, uhanalaiset tai huomionarvoiset luontotyypit, uhanalaiset tai huomionarvoiset lajit, (Natura 2000-alueita: Keihässuo FI0100049)
508	Vaskijärven metsä	Karkkila	105,7	Uudenmaan 4.vaihemaakuntakaava // Toteutuneet luonnonsuojelualueet: Vaskijärven Rajakallion luonnonsuojelualue (YSA014124, 8.9.1999)	Metsien monimuotoisuus, vanhat metsät, luonnontilaisuus, lahpuusto, (Natura 2000-alueita: Vaskijärven metsä FI0100048, vanhojen metsien suojeluohjelma-alueita: Poukamoinmäki AMO010332)
541	Tervalamminsuu	Karkkila	180,9	Uudenmaan 4.vaihemaakuntakaava // Toteutuneet luonnonsuojelualueet: Liesjärven kansallispuisto (KPU040003, 21.12.1956)	Metsien monimuotoisuus, vanhat metsät, rannat ja vedet, harjut, suot, uhanalaiset tai huomionarvoiset luontotyypit, uhanalaiset tai huomionarvoiset lajit, linnusto, (Natura 2000-alueita: Tervalamminsuu FI0344008, soidensuojeluohjelma-alueita: Tervalamminsuon aarnialue SSO040109)
794	Sitinoja	Karkkila	49,6	Uudenmaan 4. vaihemaakuntakaavan luontoselvitys 2014-2015 (Faunatica Oy 2015): Sitinoja	Lehdot, metsien monimuotoisuus, vanhat metsät, luonnontilaisuus, uhanalaiset tai huomionarvoiset luontotyypit, pienvedet, lahpuusto, uhanalaiset tai huomionarvoiset lajit
822	Padanperseen suojelumetsä	Karkkila	6,4	Valtiolla luonnonsuojelutarkoitukseen hankitut alueet	Metsien monimuotoisuus, vanhat metsät, lehdot, harjut
825	Herneojankallio	Karkkila	9,9	Uudenmaan 4.vaihemaakuntakaava	Kalliot, uhanalaiset tai huomionarvoiset lajit, (Natura 2000-alueita: Haaviston alueet FI0100050)

826	Koirakallio	Karkkila	14,3	Uudenmaan 4.vaihemaakuntakaava // Toteutuneet luonnonsuojelualueet: Koirakallion luonnonsuojelualue (YSA200692, 23.9.2004)	Metsien monimuotoisuus, kalliot, lehdot, luonnontilaisuus, uhanalaiset tai huomionarvoiset lajit, uhanalaiset tai huomionarvoiset luontotyypit, suot (Natura 2000-alueetta: Haaviston alueet FI0100050)
260	Kasavuori	Kauniainen, Espoo	34,0	Toteutuneet luonnonsuojelualueet: Kasavuoren luonnonsuojelualue (YSA013156, 2.9.1992) // Uudenmaan liiton luontoselvitykset 2018	Metsien monimuotoisuus, kalliot, lehdot, suot
799	Haukkavuori	Kerava	20,3	Toteutuneet luonnonsuojelualueet: Haukkavuori (YSA239697) // Kaskelan osayleiskaava-alueen luontoselvitys, Kerava (Ympäristösuunnittelu Enviro Oy 2012)	Vanhat metsät, lahoppusto, uhanalaiset tai huomionarvoiset luontotyypit, uhanalaiset tai huomionarvoiset lajit, linnusto
43	Salmen	Kirkkonummi	27,1	Uudenmaan 4.vaihemaakuntakaava // Toteutuneet luonnonsuojelualueet: Salmenin luonnonsuojelualue (YSA013400, 2.12.1994)	Saaret ja luodot, (Natura 2000-alueetta: Kirkkonummen saaristo (SCI) FI0100026, Kirkkonummen saaristo (SPA) FI0100105, rantojensuojeluohjelma-alueetta: Porkkalan rannikko RSO010001)
51	Lilla Träskön, Mossaskär	Kirkkonummi	211,9	Uudenmaan 4.vaihemaakuntakaava	Saaret ja luodot, (Natura 2000-alueetta: Kirkkonummen saaristo (SCI) FI0100026, Kirkkonummen saaristo (SPA) FI0100105, rantojensuojeluohjelma-alueetta: Porkkalan rannikko RSO010001)
53	Långgrund, Stengrundet, Galjonsgrund, Rågrund	Kirkkonummi	67,2	Uudenmaan 4.vaihemaakuntakaava // Toteutuneet luonnonsuojelualueet: Galjonsgrundin luonnonsuojelualue (YSA011708, 18.3.1975)	Saaret ja luodot, (Natura 2000-alueetta: Kirkkonummen saaristo (SCI) FI0100026, Kirkkonummen saaristo (SPA) FI0100105, rantojensuojeluohjelma-alueetta: Porkkalan rannikko RSO010001)
56	Smultrongrundet	Kirkkonummi	14,0	Uudenmaan 4.vaihemaakuntakaava// Toteutuneet luonnonsuojelualueet: Galjonsgrundin luonnonsuojelualue (YSA011708, 18.3.1975)	Saaret ja luodot, (Natura 2000-alueetta: Kirkkonummen saaristo (SCI) FI0100026, Kirkkonummen saaristo (SPA) FI0100105, rantojensuojeluohjelma-alueetta: Porkkalan rannikko RSO010001)
61	Söderskär-Engelskobben-Trutkobbarna	Kirkkonummi	360,3	Uudenmaan 4.vaihemaakuntakaava // Toteutuneet luonnonsuojelualueet: Sannskärin luoto (luonnonsuojelualue) (YSA013311, 27.9.1993), Porkkalan saariston luonnonsuojelualue (ESA010041, 1.4.1995)	Saaret ja luodot, rannat ja vedet, (Natura 2000-alueetta: Kirkkonummen saaristo (SCI) FI0100026, Kirkkonummen saaristo (SPA) FI0100105, rantojensuojeluohjelma-alueetta: Porkkalan rannikko RSO010001)
69	Batterigrundet, Läga Segelkobben, Höga Segelkobben, Träskön	Kirkkonummi	416,8	Uudenmaan 4.vaihemaakuntakaava // Toteutuneet luonnonsuojelualueet: Segelkobbarna (luonnonsuojelualue) (YSA014120, 21.6.1999), Porkkalan saariston luonnonsuojelualue (ESA010041, 1.4.1995)	Saaret ja luodot, rannat ja vedet, linnusto, (Natura 2000-alueetta: Kirkkonummen saaristo (SCI) FI0100026, Kirkkonummen saaristo (SPA) FI0100105, rantojensuojeluohjelma-alueetta: Porkkalan rannikko RSO010001)
73	Grällsgrund	Kirkkonummi	9,7	Uudenmaan 4.vaihemaakuntakaava // Toteutuneet luonnonsuojelualueet: Porkkalanniemen luonnonsuojelualue (YSA202399, 20.6.2006)	Saaret ja luodot, (Natura 2000-alueetta: Kirkkonummen saaristo (SCI) FI0100026, Kirkkonummen saaristo (SPA) FI0100105, rantojensuojeluohjelma-alueetta: Porkkalan rannikko RSO010001)
78	Torrören, Lergrund, Pargrunden, Salgrunden, Tirgrunden	Kirkkonummi	551,1	Uudenmaan 4.vaihemaakuntakaava	Saaret ja luodot, rannat ja vedet, (Natura 2000-alueetta: Kirkkonummen saaristo (SCI) FI0100026, Kirkkonummen saaristo (SPA) FI0100105, rantojensuojeluohjelma-alueetta: Porkkalan rannikko RSO010001)
81	Mjöländet, Telegrafberget	Kirkkonummi	262,3	Uudenmaan 4.vaihemaakuntakaava // Toteutuneet luonnonsuojelualueet: Läduvikenin päihinäpensaslehto (LTA200663, 9.9.2004), Porkkalanniemen luonnonsuojelualue (YSA202399, 20.6.2006) // Valtiolla luonnonsuojelutarkoitukseen hankitut alueet	Rannat ja vedet, uhanalaiset tai huomionarvoiset luontotyypit, metsien monimuotoisuus, vanhat metsät, kalliot, suot, uhanalaiset tai huomionarvoiset lajit, (Natura 2000-alueetta: Kirkkonummen saaristo (SCI) FI0100026, Kirkkonummen saaristo (SPA) FI0100105, rantojensuojeluohjelma-alueetta: Porkkalan rannikko RSO010001)
83	Räfsö	Kirkkonummi	10,0	Uudenmaan 4.vaihemaakuntakaava // Saaristo- ja rannikkoalueiden osayleiskaava, Kirkkonummi	Suot, kalliot, luonnontilaisuus
85	Storhällen	Kirkkonummi	94,0	Uudenmaan 4.vaihemaakuntakaava	Saaret ja luodot, rannat ja vedet, (Natura 2000-alueetta: Kirkkonummen saaristo (SCI) FI0100026, Kirkkonummen saaristo (SPA) FI0100105)
88	Engrunden	Kirkkonummi	23,8	Uudenmaan 4.vaihemaakuntakaava	Saaret ja luodot, rannat ja vedet, (Natura 2000-alueetta: Kirkkonummen saaristo (SCI) FI0100026, Kirkkonummen saaristo (SPA) FI0100105, rantojensuojeluohjelma-alueetta: Porkkalan rannikko RSO010001)
91	Vetokannas	Kirkkonummi	45,8	Toteutuneet luonnonsuojelualueet: Vetokannaksen luonnonsuojelualue (YSA202392, 20.6.2006) // Valtiolla luonnonsuojelutarkoitukseen hankitut alueet	Metsien monimuotoisuus, suot, luonnontilaisuus

92	Alören	Kirkkonummi	20,3	Uudenmaan 4.vaihemaakuntakaava	Saaret ja luodot, rannat ja vedet, linnusto, (Natura 2000-alueetta: Kirkkonummen saaristo (SCI) FI0100026, Kirkkonummen saaristo (SPA) FI0100105)
105	Mössö, Tallholmen	Kirkkonummi	10,6	Uudenmaan 4.vaihemaakuntakaava // Toteutuneet luonnonsuojelualueet: Mössön-saaren luonnonsuojelualue (YSA012721, 19.1.1988), Tallholmenin luonnonsuojelualue (YSA013149, 29.5.1992)	Rannat ja vedet (fladat), niityt
111	Skjulö, Storgrund	Kirkkonummi	45,1	Uudenmaan 4.vaihemaakuntakaava	Saaret ja luodot, rannat ja vedet, (Natura 2000-alueetta: Kirkkonummen saaristo (SCI) FI0100026, Kirkkonummen saaristo (SPA) FI0100105)
114	Örskär, Lökhällarna	Kirkkonummi	131,7	Uudenmaan 4.vaihemaakuntakaava // Toteutuneet luonnonsuojelualueet: Gaddien luonnonsuojelualue (YSA010708, 2.5.1963)	Saaret ja luodot, linnusto, (Natura 2000-alueetta: Kirkkonummen saaristo (SCI) FI0100026, Kirkkonummen saaristo (SPA) FI0100105)
115	Brändö	Kirkkonummi	50,8	Uudenmaan 4.vaihemaakuntakaava // Toteutuneet luonnonsuojelualueet: Brändön luonnonsuojelualue (YSA011473, 22.11.1971)	Saaret ja luodot, rannat ja vedet, linnusto, (Natura 2000-alueetta: Kirkkonummen saaristo (SCI) FI0100026, Kirkkonummen saaristo (SPA) FI0100105, rantojensuojeluohjelma-alueetta: Porkkalan rannikko RSO010001)
119	Järsö	Kirkkonummi	65,4	Uudenmaan 4.vaihemaakuntakaava // Toteutuneet luonnonsuojelualueet: Järsön luonnonsuojelualue (YSA200972, 23.11.2004)	Metsien monimuotoisuus, kallioiden uhanalaiset tai huomionarvoiset lajit, suot, (Natura 2000-alueetta: Kirkkonummen saaristo (SCI) FI0100026, Kirkkonummen saaristo (SPA) FI0100105)
120	Skyttegrund, Röngrund	Kirkkonummi	21,6	Uudenmaan 4.vaihemaakuntakaava	Saaret ja luodot, rannat ja vedet, (Natura 2000-alueetta: Kirkkonummen saaristo (SCI) FI0100026, Kirkkonummen saaristo (SPA) FI0100105)
122	Lilla Brändö	Kirkkonummi	5,7	Uudenmaan 4.vaihemaakuntakaava	Saaret ja luodot, rannat ja vedet, (Natura 2000-alueetta: Kirkkonummen saaristo (SCI) FI0100026, Kirkkonummen saaristo (SPA) FI0100105)
126	Valkolampi	Kirkkonummi	71,1	Valtiolla luonnonsuojelutarkoitukseen hankitut alueet: Upinniemi // Läntinen kuntakeskus, Pikkalanlahti, Kantvik ja Pippuri, Luontoselvitys 2012 - 2013, Kirkkonummi (Valkolampi) (Luontotieto Keiron Oy 2014)	Rannat ja vedet
130	Gaddarna	Kirkkonummi	205,0	Uudenmaan 4.vaihemaakuntakaava // Toteutuneet luonnonsuojelualueet: Gaddien luonnonsuojelualue (YSA010708, 2.5.1963)	Saaret ja luodot, rannat ja vedet, linnusto, (Natura 2000-alueetta: Kirkkonummen saaristo (SCI) FI0100026, Kirkkonummen saaristo (SPA) FI0100105)
132	Åkerholmen	Kirkkonummi	26,1	Uudenmaan 4. vaihemaakuntakaavan luontoselvitys 2014-2015 (Faunatica Oy 2015): Åkerholmen	Metsien monimuotoisuus, kallioiden lahoppuusto, lehdot, rannat ja vedet (mm. rantaniittyä ja-luhtaa), uhanalaiset tai huomionarvoiset lajit, uhanalaiset tai huomionarvoiset luontotyypit, niityt
134	Tavastfjärden	Kirkkonummi	140,5	Uudenmaan 4.vaihemaakuntakaava // Toteutuneet luonnonsuojelualueet: Rilaxin tammimetsä (LTA010453, 12.12.2003), Rödbergsvikenin luonnonsuojelualue (YSA014144, 8.2.2000), Ändholmenin luonnonsuojelualue (YSA202400, 20.6.2006)	Lintuvedet, rannat ja vedet, metsien monimuotoisuus, lahoppuusto, uhanalaiset tai huomionarvoiset luontotyypit, (Natura 2000-alueetta: Saltfjärdenin - Tavastfjärdenin lintuvedet FI0100025, lintuvesien suojeluohjelma-alueetta: Saltfjärden ja Tavastfjärden LVO010013)
142	Stormossen	Kirkkonummi	133,1	Uudenmaan 4.vaihemaakuntakaava // Toteutuneet luonnonsuojelualueet: Stormossenin Hagan luonnonsuojelualue (YSA012574, 18.11.1986), Lill-Skogsin luonnonsuojelualue (YSA014147, 21.3.2000), Storstubban tvångsfredning (YSA202453, 15.6.2006), Värans Stormossen luonnonsuojelualue (MHA020023, 16.5.2001)	Suot, luonnontilaisuus, uhanalaiset tai huomionarvoiset lajit, uhanalaiset tai huomionarvoiset luontotyypit, kallioiden, (Natura 2000-alueetta: Medvastö - Stormossen FI0100024, soiden suojeluohjelma-alueetta: Stormossen (Kirkkonummi) SSO010005)
153	Dåvitsviken, Brännmossen	Kirkkonummi	185,7	Uudenmaan 4.vaihemaakuntakaava // Toteutuneet luonnonsuojelualueet: Ådbäcks naturskyddsområde (YSA202257, 9.2.2006)	Suot, metsien monimuotoisuus, lehdot, vanhat metsät, uhanalaiset tai huomionarvoiset lajit, uhanalaiset tai huomionarvoiset luontotyypit, linnusto (Natura 2000-alueetta: Medvastö - Stormossen FI0100024, lehtojen suojeluohjelma-alueetta: Fladet-Dåvitsvikenin lehtoalue LHO010091, vanhojen metsien suojeluohjelma-alueetta: Brännmossen AMO010334, lintuvesien suojeluohjelma-alueetta: Norra Fladet, Smedjeviken ja Fladet-Dåvitsviken LVO010012)
156	Byviken	Kirkkonummi	17,4	Uudenmaan 4.vaihemaakuntakaava // Saaristo- ja rannikkoalueiden osayleiskaava, Kirkkonummi	Suot, metsien monimuotoisuus, lehdot, rannat ja vedet

157	Saltfjärden	Kirkkonummi	141,2	Uudenmaan 4.vaihemaakuntakaava // Toteutuneet luonnonsuojelualueet: Gästerbyn lehtmetsikkö (luonnonsuojelualue) (YSA011276, 24.10.1968), Saltfjärdenin luonnonsuojelualue (YSA012303, 9.12.1983)	Lintuvedet, suot, kosteikot, uhanalaiset tai huomionarvoiset lajit, metsien monimuotoisuus, lehdot, maisema, uhanalaiset tai huomionarvoiset luontotyypit, (Natura 2000-alueita: Saltfjärdenin - Tavastfjärdenin lintuvedet FI0100025, lintuvesien suojeluohjelma-alueita: Saltfjärden ja Tavastfjärden LVO010013)
158	Syvjäjärvi	Kirkkonummi	5,9	Toteutuneet luonnonsuojelualueet: Syväjärven luonnonsuojelualue (YSA202393, 20.6.2006)	Metsien monimuotoisuus, uhanalaiset tai huomionarvoiset luontotyypit, lahoppuusto
166	Morsfjärden	Kirkkonummi	48,6	Uudenmaan 4.vaihemaakuntakaava	Lintuvedet, uhanalaiset tai huomionarvoiset luontotyypit, uhanalaiset tai huomionarvoiset lajit, (Natura 2000-alueita: Medvastö - Stormossen FI0100024, lintuvesien suojeluohjelma-alueita: Norra Fladet, Smedjeviken ja Fladet-Dåvitsviken LVO010012)
174	Tollsträsket	Kirkkonummi	32,4	Uudenmaan 4.vaihemaakuntakaava // Kirkkonummen yleiskaava 2020	Linnusto, pienvedet, kosteikot
175	Hjortronmossen	Kirkkonummi	15,9	Uudenmaan 4. vaihemaakuntakaavan luontoselvitys 2014-2015 (Faunatica Oy 2015): Stormossen (ja Hjortronmossen)	Suot, merkitys osana ekologista verkostoa
176	Hemviken	Kirkkonummi	61,9	Uudenmaan 4.vaihemaakuntakaava // Toteutuneet luonnonsuojelualueet: Långviken lehdot 1 (luonnonsuojelualue) (YSA013014, 22.3.1991)	Lehdot, kosteikot, luonnontilaisuus, metsien monimuotoisuus, (Natura 2000-alueita: Medvastö - Stormossen FI0100024, lehtojensuojeluohjelma-alueita: Långviken lehdot LHO010090)
177	Norra fladet	Kirkkonummi	147,4	Uudenmaan 4. vaihemaakuntakaavan luontoselvitys 2014-2015 (Faunatica Oy 2015): Norra fladet // Toteutuneet luonnonsuojelualueet: Tamminiemen luonnonsuojelualue (YSA011788, 29.10.1976), Medvastön Bergbackan luonnonsuojelualue (YSA012632, 16.4.1987)	Metsien monimuotoisuus, lehdot, kosteikot, uhanalaiset tai huomionarvoiset luontotyypit, uhanalaiset tai huomionarvoiset lajit, linnusto, merkitys osana ekologista verkostoa, (Natura 2000-alueita: Medvastö - Stormossen FI0100024, lintuvesien suojeluohjelma-alueita: Norra Fladet, Smedjeviken ja Fladet-Dåvitsviken LVO010012, lehtojensuojeluohjelma-alueita: Kalvholmenin lehtoalue LHO010092)
179	Stormossen	Kirkkonummi	20,5	Uudenmaan 4. vaihemaakuntakaavan luontoselvitys 2014-2015 (Faunatica Oy 2015): Stormossen	Suot, luonnontilaisuus, uhanalaiset tai huomionarvoiset lajit, merkitys osana ekologista verkostoa, (Natura 2000-ohjelma-alueita, soidensuojeluohjelma-alueita)
180	Klobbsund	Kirkkonummi	33,1	Uudenmaan 4.vaihemaakuntakaava // Toteutuneet luonnonsuojelualueet: Långviken lehdot 2 (luonnonsuojelualue) (YSA013015, 22.3.1991), Långviken lehdot 3 (luonnonsuojelualue) (YSA013016, 26.3.1991), Gumbäckanrannan luonnonsuojelualue (YSA201123, 20.12.2004), Kuokkamaan luonnonsuojelualue (MHA020325, 16.5.2001)	Metsien monimuotoisuus, lehdot, uhanalaiset tai huomionarvoiset luontotyypit, uhanalaiset tai huomionarvoiset lajit, (Natura 2000-alueita: Medvastö - Stormossen FI0100024, lehtojensuojeluohjelma-alueita: Långviken lehdot LHO010090)
184	Gillobackaträsket	Kirkkonummi	38,3	Uudenmaan 4.vaihemaakuntakaava // Toteutuneet luonnonsuojelualueet: Gillobackan luonnonsuojelualue (YSA011629, 15.2.1974) // Kiilakallio (YSA239700)	Rannat ja vedet, kosteikot
186	Finnträskin vanhat metsät	Kirkkonummi	5,2	Uudenmaan 4.vaihemaakuntakaava // Toteutuneet luonnonsuojelualueet: Vestergårdin metsä (luonnonsuojelualue) (YSA013073, 9.12.1991)	Metsien monimuotoisuus, vanhat metsät, uhanalaiset tai huomionarvoiset luontotyypit, uhanalaiset tai huomionarvoiset lajit, lahoppuusto, (Natura 2000-alueita: Finnträskin vanhat metsät FI010002)
189	Finnträskin vanhat metsät 2	Kirkkonummi	149,2	Uudenmaan 4.vaihemaakuntakaava	Metsien monimuotoisuus, vanhat metsät, uhanalaiset tai huomionarvoiset luontotyypit, uhanalaiset tai huomionarvoiset lajit, lahoppuusto, lehdot, (Natura 2000-alueita: Finnträskin vanhat metsät FI010002, vanhojen metsien suojeluohjelma-alueita: Finnträskin metsä AMO010335)
197	Sarvviken	Kirkkonummi	7,7	Toteutuneet luonnonsuojelualueet: Sarvvikenin meriuposkuoriainen (ERA201394, 22.12.2003)	Uhanalaiset tai huomionarvoiset lajit
199	Sundet	Kirkkonummi	42,9	Uudenmaan 4.vaihemaakuntakaava // Jorvaksen ja Inkilän osayleiskaava, Masalan keskustan asemakaava, Jorvaksenmyllyn asemakaava	Kosteikot, linnusto

200	Hemträsket	Kirkkonummi	39,1	Uudenmaan 4.vaihemaakuntakaava // Toteutuneet luonnonsuojelualueet: Hemträsketin lehto (luonnonsuojelualue) (YSA013017, 8.4.1991), Barkas naturskyddsområde (YSA202438, 9.6.2006), Hemträskets naturskyddsområde (YSA203193, 22.5.2007)	Metsien monimuotoisuus, lehdot, lahoppuusto, uhanalaiset tai huomionarvoiset lajit, (lehtojen suojeluohjelma-alueita)
207	Korkberget	Kirkkonummi	9,9	Toteutuneet luonnonsuojelualueet: Korkbergetin luonnonsuojelualue (YSA202401, 20.6.2006)	Metsien monimuotoisuus, lahoppuusto rannat ja vedet, maisema
213	Volsin lehdot	Kirkkonummi	15,0	Uudenmaan 4.vaihemaakuntakaava // Toteutuneet luonnonsuojelualueet: Vrångnäsuddenin lehtoalue (YSA011709, 18.3.1975), Volsin tammirinnelehto (YSA013290, 26.1.1993), Näselundenin luonnonsuojelualue (YSA201477, 21.4.2005)	Metsien monimuotoisuus, lehdot, uhanalaiset tai huomionarvoiset luontotyypit, uhanalaiset tai huomionarvoiset lajit, (Natura 2000-alueita: Meiko - Lapträsk FI0100021, lehtojen suojeluohjelma-alueita: Volsin lehdot LHO010088)
221	Volsin lehdot 2	Kirkkonummi	8,0	Uudenmaan 4.vaihemaakuntakaava // Toteutuneet luonnonsuojelualueet: Volsin lehdot 4 (YSA013138, 1.7.1992)	Metsien monimuotoisuus, lehdot, uhanalaiset tai huomionarvoiset luontotyypit, uhanalaiset tai huomionarvoiset lajit, (Natura 2000-alueita: Meiko - Lapträsk FI0100021, lehtojensuojeluohjelma-alueita: Volsin lehdot LHO010088)
227	Kittelberget	Kirkkonummi	13,5	Toteutuneet luonnonsuojelualueet: Kittelberget (YSA200150, 11.12.2003), Volsin lehdot 4 (YSA013138)	Metsien monimuotoisuus, lehdot
228	Volsin lehdot 3	Kirkkonummi	10,4	Uudenmaan 4.vaihemaakuntakaava // Toteutuneet luonnonsuojelualueet: Volsin lehdot 4 (YSA013138, 1.7.1992), Kurkin lehdot (YSA014169, 10.7.2002)	Metsien monimuotoisuus, lehdot, uhanalaiset tai huomionarvoiset luontotyypit, uhanalaiset tai huomionarvoiset lajit, (Natura 2000-alueita: Meiko - Lapträsk FI0100021, lehtojensuojeluohjelma-alueita: Volsin lehdot LHO010088)
238	Viträskin lehto	Kirkkonummi	5,4	Uudenmaan 4. vaihemaakuntakaavan luontoselvitys 2014-2015 (Faunatica Oy 2015): Viträskin lehto // Toteutuneet luonnonsuojelualueet: Viträskin länsirannan päihinäpensaslehto (LTA010202, 18.6.2001)	Metsien monimuotoisuus, lehdot, uhanalaiset tai huomionarvoiset luontotyypit, suot, uhanalaiset tai huomionarvoiset lajit, lahoppuusto, rannat ja vedet (mm. muinaisranta), merkitys osana ekologista verkostoa
240	Pahämäki	Kirkkonummi	6,5	Uudenmaan 4. vaihemaakuntakaavan luontoselvitys 2014-2015 (Faunatica Oy 2015): Pahämäki	Metsien monimuotoisuus, lehdot, uhanalaiset tai huomionarvoiset luontotyypit, uhanalaiset tai huomionarvoiset lajit, merkitys osana ekologista verkostoa
255	Lilla Lonoks	Kirkkonummi	24,5	Uudenmaan 4.vaihemaakuntakaava // Kirkkonummen yleiskaava 2020	Lintuvedet, kosteikot, uhanalaiset tai huomionarvoiset lajit
263	Stora Lonoks	Kirkkonummi	81,4	Uudenmaan 4.vaihemaakuntakaava // Kirkkonummen yleiskaava 2020	Lintuvedet, kosteikot, uhanalaiset tai huomionarvoiset luontotyypit, uhanalaiset tai huomionarvoiset lajit
271	Lapinkylänjärvi	Kirkkonummi	124,7	Uudenmaan 4.vaihemaakuntakaava // Toteutuneet luonnonsuojelualueet: Lapinkylänjärvi-Lappböleträsket (YSA202105, 22.12.2005)	Lintuvedet, uhanalaiset tai huomionarvoiset lajit (lintuvesien suojeluohjelma-alueita)
296	Hepari	Kirkkonummi	92,4	Uudenmaan 4.vaihemaakuntakaava // Toteutuneet luonnonsuojelualueet: Hepari (YSA202113, 22.12.2005)	Lintuvedet, uhanalaiset tai huomionarvoiset lajit (lintuvesien suojeluohjelma-alueita)
305	Haapajärvi	Kirkkonummi	71,3	Uudenmaan 4.vaihemaakuntakaava // Toteutuneet luonnonsuojelualueet: Haapajärvi (YSA202107, 22.12.2005), Eerikinkartanon päihinälehto (YSA237295, 15.11.2016)	Lintuvedet, uhanalaiset tai huomionarvoiset lajit (lintuvesien suojeluohjelma-alueita: Haapajärvi, Hepari ja Lapinkylänjärvi LVO010011)
735	Pilvijärven Lillträsk	Kirkkonummi	15,8	Läntinen kuntakeskus, Pikkalanlahti, Kantvik ja Pippuri, Luontoselvitys 2012 - 2013, Kirkkonummi (Pilvijärven Lillträsk) (Luontotieto Keiron Oy 2014)	Rannat ja vedet, suot, pienvedet, uhanalaiset tai huomionarvoiset lajit
757	Stormossen	Kirkkonummi	34,8	Läntinen kuntakeskus, Pikkalanlahti, Kantvik ja Pippuri, Luontoselvitys 2012 - 2013, Kirkkonummi (Stormossen) (Luontotieto Keiron Oy 2014) // Valtakunnallinen suoinventointi (ELY 2014): Stormossen	Suot, (Etelä-Suomen oloissa laaja, yhtenäinen puustoinen keidassuo, lähes luonnontilainen. Valtaosa suosta isovarpurämettä, myös rahkarämettä sekä sara- ja rimpinevaa), uhanalaiset tai huomionarvoiset luontotyypit
791	Sundsberg	Kirkkonummi	32,1	Uudenmaan 4. vaihemaakuntakaavan luontoselvitys 2014-2015 (Faunatica Oy 2015): Sundsberg	Metsien monimuotoisuus, lehdot, lahoppuusto, vanhat metsät, pienvedet, uhanalaiset tai huomionarvoiset lajit, uhanalaiset tai huomionarvoiset luontotyypit, suot, merkitys osana ekologista verkostoa
877	Kantvik	Kirkkonummi	13,3	Toteutuneet luonnonsuojelualueet: Kantvik (YSA29699)	Metsien monimuotoisuus, pienvedet, linnusto, merkitys osana ekologista verkostoa

878	Kantvik	Kirkkonummi	22,0	Toteutuneet luonnonsuojelualueet: Kantvik (YSA29699)	Metsien monimuotoisuus, kalliot, linnusto
913	Morn	Kirkkonummi	17,5	Uudenmaan liiton luontoselvitykset 2018	Merkitys osana ekologista verkostoa, suot, kalliot, uhanalaiset tai huomionarvoiset lajit, lehdot, niityt
914	Morn	Kirkkonummi	6,7	Uudenmaan liiton luontoselvitykset 2018	Merkitys osana ekologista verkostoa, suot, kalliot, uhanalaiset tai huomionarvoiset lajit, lehdot, niityt
915	Kirkkonummen Stormossenin suoalue	Kirkkonummi	7,8	Läntinen kuntakeskus, Pikkalanlahti, Kantvik ja Pippuri, luontoselvitys 2012-13 Luontotieto Keiron Oy	Suot, uhanalaiset tai huomionarvoiset luontotyypit
931	Finnträskin vanha metsä	Kirkkonummi	16,3	Kurkirannan täydentävä luontoselvitys (2013)	Merkitys osana ekologista verkostoa, metsien monimuotoisuus, kalliot, uhanalaiset tai huomionarvoiset lajit
934	Kauhalan metsät ja suot	Kirkkonummi	204,2	Toteutuneet luonnonsuojelualueet: Hauklampi (YSA231749, 30.6.2015) // Uudenmaan liiton luontoselvitys 2015	Lehdot, vanhat metsät, kalliot, lahoppuusto, suot, luonnontilaisuus, metsien monimuotoisuus, uhanalaiset tai huomionarvoiset lajit
226	Espoonlahti	Kirkkonummi, Espoo	234,7	Uudenmaan 4.vaihe- ja kunnatkaava // Toteutuneet luonnonsuojelualueet: Båthusuddenin meriuposkuoriainen (ERA201408, 22.10.2004), Espoonlahden luonnonsuojelualue (YSA202916, 22.12.2006), Espoonlahden luonnonsuojelualue (ESA010042, 1.4.1995) // Uudenmaan liiton luontoselvitykset 2018	Lintuvedet, uhanalaiset tai huomionarvoiset lajit, lehdot, (Natura 2000 -aluetta: Espoonlahti-Saunalahti FIO100027, lintuvesien suojeluohjelma-aluetta: Espoonlahden perä LVO010004, lehtojensuojeluohjelma-aluetta: Espoonlahden lehto LHO010070)
229	Meiko-Lapträsk	Kirkkonummi, Siuntio	1941,9	Uudenmaan 4.vaihe- ja kunnatkaava // Toteutuneet luonnonsuojelualueet: Sigurdsin pohjoinen päihinäpensaslehto (LTA010520, 12.12.2003), Meikon säästömetsä (YSA010955, 4.3.1965), Tranhalträsket ja Urbysberget (YSA011668, 19.9.1974), Meikonjärven rannat (YSA011670, 19.9.1974), Volsin päihinäpensaslehto (YSA011729, 5.8.1975), Volsin lehdot 1 (YSA012958, 20.11.1990), Volsin lehdot 2 (YSA013012, 19.2.1991), Volsin lehdot 3 (YSA013013, 21.3.1991), Lapträskin lehto (YSA013086, 16.10.1991), Nydalsvikenin metsä (YSA014145, 6.3.2000), Meikon-Trehörningenin lehto (YSA014146, 6.3.2000), Sigurdsinlehdon luonnonsuojelualue (YSA014189, 23.7.2002), Triangeln-Degermossa I (YSA200540, 24.6.2004), Triangeln-Degermossa II (YSA200541, 24.6.2004), Vaipon luonnonsuojelualue (YSA202396, 20.6.2006), Sepelbergenin luonnonsuojelualue (YSA202397, 20.6.2006), Meikon luonnonsuojelualue (YSA202402, 22.6.2006), Midberga (YSA202957, 24.1.2007), Malmudden luonnonsuojelualue (YSA203509, 26.10.2007), Kelan luonnonsuojelualue (YSA204526, 17.12.2008), Grenomossenin luonnonsuojelualue (YSA204571, 7.1.2009), Heickas och Grefvas naturskyddsområde (YSA204666, 12.2.2009), Långträsk Lilla Blandträsk och Rudträsk naturskyddsområde (YSA204872, 29.6.2009), Östra Lapträsk (YSA205472, 11.2.2010), Uudemaa udd (YSA205480, 11.2.2010), Tottendamm-Rudträsk (YSA205608, 22.3.2010), Nybacka strand (YSA205612, 26.3.2010), Meikon suojelualue (VMA010009), Timmermossenin aarnimetsä (YSA239715) // Valtiolle luonnonsuojelutarkoitukseen hankitut alueet: 2 kohdetta // Läntinen kuntakeskus, Pikkalanlahti, Kantvik ja Pippuri, Luontoselvitys 2012 - 2013, Kirkkonummi (Myllykylän metsäalue) (Luontotieto Keiron Oy 2014)	Metsien monimuotoisuus, vanhat metsät, uhanalaiset tai huomionarvoiset luontotyypit, uhanalaiset tai huomionarvoiset lajit, merkitys osana ekologista verkostoa, luonnontilaisuus, lehdot, suot, pienvedet, maisema, rannat ja vedet, lahoppuusto, linnusto, kalliot, (Natura 2000 -aluetta: Meiko - Lapträsk FIO100021, lehtojen suojeluohjelma-aluetta: Meikon-Trehörningenin lehtoalue LHO010089, Volsin lehdot LHO010088, Lapträskin lehto LHO010118, vanhojen metsien suojeluohjelma-aluetta: Nydalsvikenin metsä AMO010336, Dorgarn - Ragvalds AMO010010, rantojen suojeluohjelma-aluetta: Meikon-Lapträskin järvialue RSO010006, soidensuojeluohjelma-aluetta: Slätmossenin-Grenomossenin alue SSO010006)

416	Nuukio	Kirkkonummi, Vihti, Espoo	5366,0	Uudenmaan 4.vaihemaakuntakaava // Toteutuneet luonnonsuojelualueet: Koivulan lehmuslehto (LTA010256, 24.2.2003), Ruuhijärven Isoaaren luonnonsuojelualue (YSA012225, 30.12.1980), Kilpilampi-Lippukallio (YSA012954, 30.10.1990), Haukkalammen-Romvuoren luonnonsuojelualue (YSA013191, 7.12.1992), Saukonnonon purolaakson luonnonsuojelualue (YSA013288, 27.7.1993), Valklammen luonnonsuojelualue (YSA013289, 27.7.1993), Lehtokurpan lehmusrinte luonnonsuojelualue (YSA014131, 28.10.1999), Erä-Mattilan luonnonsuojelualue (YSA014140, 20.12.1999), Hankalahden luonnonsuojelualue (YSA014143, 26.1.2000), Hiidenmetsä (YSA200878, 2.11.2004), Susien luonnonsuojelualue (YSA201583, 22.6.2005), Väärän luonnonsuojelualue (YSA201584, 22.6.2005), Gröna Bladetin luonnonsuojelualue (YSA201745, 4.10.2005), Häränsilmän luonnonsuojelualue (YSA202897, 18.12.2006), Mäkelän luonnonsuojelualue (YSA204863, 2.7.2009), Nokka (YSA205298, 7.12.2009), Mäntyrinne (YSA205622, 6.5.2010), Nuukion kansallispuisto (KPU010030, 1.3.1994) // Valtiolla luonnonsuojelutarkoitukseen hankitut alueet: 3 kohdetta // Uudenmaan 4. vaihemaakuntakaavan luontoselvitys 2014-2015 (Faunatica Oy 2015): Soidensuo // Valtakunnallinen suoinventointi (ELY 2014): Soidensuo	Kansallispuistot, metsien monimuotoisuus, vanhat metsät, uhanalaiset tai huomionarvoiset luontotyypit, uhanalaiset tai huomionarvoiset lajit, luonnontilaisuus, merkitys osana ekologista verkostoa, suot, lahoppuusto, pienvedet, rannat ja vedet, maisema, kallioid, lehdot, linnusto, (Natura 2000-ohjelma-alueita, lehtojen suojeluohjelma-alueita) Valtakunnallinen suoinventointi (ELY 2014): Soidensuo: Etelä-Suomen mittakaavassa laaja luonnontilainen/luonnontilaisen kaltainen monipuolinen suokokonaisuus, jolla esiintyy myös useita korpityyppejä
501	Jättekastberget	Lapinjärvi	8,6	Uudenmaan 4.vaihemaakuntakaava // Toteutuneet luonnonsuojelualueet: Ersas naturskyddsområde (MRA202282, 10.1.2005)	Metsien monimuotoisuus, kallioid
512	Brännänberget	Lapinjärvi	13,5	Valtiolla luonnonsuojelutarkoitukseen hankitut alueet: Brännänberget	METSO-ohjelman elinympäristöä
529	Ilveskallio	Lapinjärvi	21,4	Uudenmaan 4.vaihemaakuntakaava // Toteutuneet luonnonsuojelualueet: Ilveskallion suojelualue (VMA010010, 1.1.1994)	Vanhat metsät, uhanalaiset tai huomionarvoiset lajit, kallioid, uhanalaiset tai huomionarvoiset luontotyypit, (Natura 2000-alueita: Ilveskallio (Latokartano) AMO010011, vanhojen metsien suojeluohjelma-alueita: Ilveskallion vanha metsä FI0100079)
209	Strykmossen	Lohja	37,4	Uudenmaan 4.vaihemaakuntakaava // Toteutuneet luonnonsuojelualueet: Strykmossenin luonnonsuojelualue (YSA207728, 18.9.2013)	Suot, uhanalaiset tai huomionarvoiset luontotyypit, uhanalaiset tai huomionarvoiset lajit, (Natura 2000-alueita: Åkärr, Strykmossen ja Pytberg FI0100033)
211	Åkärr	Lohja	22,4	Uudenmaan 4.vaihemaakuntakaava // Toteutuneet luonnonsuojelualueet: Åkärrin luonnonsuojelualue (YSA013213, 31.12.1992)	Suot, uhanalaiset tai huomionarvoiset luontotyypit, uhanalaiset tai huomionarvoiset lajit, (Natura 2000-alueita: Åkärr, Strykmossen ja Pytberg FI0100033)
216	Limberg	Lohja	16,1	Toteutuneet luonnonsuojelualueet: Limberg (YSA205985, 16.12.2010)	Metsien monimuotoisuus, vanhat metsät, lahoppuusto, kallioid, METSO-ohjelman elinympäristöä
230	Kohagaberg	Lohja	5,4	Toteutuneet luonnonsuojelualueet: Kohagabergetin pätkinäpensaslehto (LTA200975, 15.11.2004)	Uhanalaiset tai huomionarvoiset luontotyypit
239	Kirkkosaari	Lohja	31,2	Toteutuneet luonnonsuojelualueet: Kirkkosaaren luonnonsuojelualue (YSA207727, 18.9.2013)	Rannat ja vedet, metsien monimuotoisuus, lehdot, vanhat metsät, uhanalaiset tai huomionarvoiset lajit, linnusto, kosteikot, (rantojen suojeluohjelma-alueita: Lohjanjärvi RSO010005)
245	Pikkujärvi	Lohja	90,7	Uudenmaan 4.vaihemaakuntakaava // Toteutuneet luonnonsuojelualueet: Pikkujärven luonnonsuojelualue (YSA203629, 31.12.2007)	Lintuvedet, rannat ja vedet, uhanalaiset tai huomionarvoiset lajit, (Natura 2000-alueita: Pikkujärvi FI0100030, lintuvesien suojeluohjelma-alueita: Pikkujärvi (Kirkniemi) LVO010016)
246	Vanhatalo, Kattelus	Lohja	16,3	Toteutuneet luonnonsuojelualueet: Vanhatalo (YSA207743, 30.9.2013), Kattelus (YSA206675, 12.12.2011)	Metsien monimuotoisuus, lahoppuusto, METSO-ohjelman elinympäristöä, kallioid

248	Vähäjärvi	Lohja	13,5	Toteutuneet luonnonsuojelualueet: Vähäjärven luonnonsuojelualue (YSA203177, 21.11.2007)	Lintuvedet, (lintuvesien suojeluohjelma-alueetta: Kotojärvi-Vähäjärvi LVO010010)
253	Kattelus	Lohja	5,0	Toteutuneet luonnonsuojelualueet: Kattelus (YSA206675, 12.12.2011)	Metsien monimuotoisuus, kalliot
256	Kotojärvi	Lohja	19,5	Toteutuneet luonnonsuojelualueet: Kotojärven luonnonsuojelualue (YSA203568, 29.11.2007)	Lintuvedet, (lintuvesien suojeluohjelma-alueetta: Kotojärvi-Vähäjärvi LVO010010)
257	Markuksen muistolehto	Lohja	6,2	Toteutuneet luonnonsuojelualueet: Markuksen muistolehdon luonnonsuojelualue (YSA014148, 31.3.2000)	Metsien monimuotoisuus, lehdot, uhanalaiset tai huomionarvoiset lajit
258	Pähkinäniemi	Lohja	6,2	Uudenmaan 4.vaihemaakuntakaava // Toteutuneet luonnonsuojelualueet: Pähkinäniemen lehto (YSA205215, 23.10.2009)	Metsien monimuotoisuus, lehdot, uhanalaiset tai huomionarvoiset lajit, (Natura 2000-alueetta: Lohjanjärven alueet FI0100036, lehtojen suojeluohjelma-alueetta: Pirkkalan pähkinälehto LHO010101)
265	Taka-Hikiän lehto	Lohja	16,8	Uudenmaan 4.vaihemaakuntakaava // Toteutuneet luonnonsuojelualueet: Viljolan lehdon luonnonsuojelualue (YSA013205, 19.11.1992), Taka-Hikiän lehdon luonnonsuojelualue 2 (YSA013024, 21.3.1991), Taka-Hikiän lehdon luonnonsuojelualue 1 (YSA012913, 13.3.1990)	Metsien monimuotoisuus, lehdot, uhanalaiset tai huomionarvoiset luontotyypit, (Natura 2000-alueetta: Lohjanjärven alueet FI0100036, lehtojen suojeluohjelma-alueetta: Taka-Hikiän lehto LHO010095)
269	Laukmäki	Lohja	43,0	Uudenmaan 4.vaihemaakuntakaava	Kalliot, uhanalaiset tai huomionarvoiset luontotyypit, uhanalaiset tai huomionarvoiset lajit, (Natura 2000-alueetta: Kalkkimäki ja Laukmäki FI0100014)
273	Kalkkimäki	Lohja	24,8	Uudenmaan 4.vaihemaakuntakaava // Toteutuneet luonnonsuojelualueet: Karjalohjan Kalkkimäen luonnonsuojelualue (MHA001243, 16.5.2001)	Kalliot, uhanalaiset tai huomionarvoiset luontotyypit, uhanalaiset tai huomionarvoiset lajit, lehdot, suot, (Natura 2000-alueetta: Kalkkimäki ja Laukmäki FI0100014, lehtojen suojeluohjelma-alueetta: Taka-Hikiän lehto LHO010095)
274	Tamminiemi	Lohja	23,6	Uudenmaan 4.vaihemaakuntakaava // Toteutuneet luonnonsuojelualueet: Märkmäen luonnonsuojelualue (YSA013354, 9.6.1994), Reinonlehdon luonnonsuojelualue (YSA014165, 1.11.2001), Jalassaaren lehto (luonnonsuojelualue) (YSA010068, 8.1.1946), Tamminiemen eteläranta (YSA206874, 29.2.2012)	Metsien monimuotoisuus, lehdot, uhanalaiset tai huomionarvoiset lajit, uhanalaiset tai huomionarvoiset luontotyypit, rannat ja vedet (Natura 2000-alueetta: Lohjanjärven alueet FI0100036), rantojen suojeluohjelma-alueetta: Lohjanjärvi RSO010005, lehtojen suojeluohjelma-alueetta: Jalassaaren lehdot LHO010097)
275	Vappulan saarnilehto	Lohja	6,4	Uudenmaan 4.vaihemaakuntakaava // Toteutuneet luonnonsuojelualueet: Vappulan pohjoinen luonnonsuojelualue (YSA201656, 18.7.2005), Vappulan eteläinen luonnonsuojelualue (YSA204655, 19.2.2009)	Metsien monimuotoisuus, lehdot, lahoppusto, uhanalaiset tai huomionarvoiset lajit, (Natura 2000-alueetta: Lohjanjärven alueet FI0100036, lehtojen suojeluohjelma-alueetta: Vappulan saarnilehto LHO010100)
280	Huhtasaaren lehto	Lohja	13,6	Uudenmaan 4.vaihemaakuntakaava // Toteutuneet luonnonsuojelualueet: Huhtasaaren lehdon luonnonsuojelualue (YSA012869, 7.11.1989), Huhtasaaren punavalkku (ERA201392, 19.12.2003), Huhtasaaren luonnonsuojelualue (YSA236255, 4.7.2016)	Metsien monimuotoisuus, lehdot, uhanalaiset tai huomionarvoiset luontotyypit, uhanalaiset tai huomionarvoiset lajit, (Natura 2000-alueetta: Lohjanjärven alueet FI0100036, lehtojen suojeluohjelma-alueetta: Huhtasaaren lehdot LHO010099)
281	Tolpoonkallio	Lohja	6,4	Uudenmaan 4.vaihemaakuntakaava // Toteutuneet luonnonsuojelualueet: Hermalan kettuluolat luonnonsuojelualue (YSA014175, 7.11.2001), Rauhalan kalkkikalliot (YSA201372, 18.2.2005)	Kalliot, uhanalaiset tai huomionarvoiset lajit, uhanalaiset tai huomionarvoiset luontotyypit (Natura 2000-alueetta: Lohjanjärven alueet FI0100036)
289	Hermalan kalkkimäki	Lohja	20,0	Uudenmaan 4.vaihemaakuntakaava	Kalliot, uhanalaiset tai huomionarvoiset luontotyypit, uhanalaiset tai huomionarvoiset lajit, (Natura 2000-alueetta: Lohjanjärven alueet FI0100036, määrääikainen luonnonsuojelualue: Painiemi (MRA206922)
290	Hausnummi, Paavolan keto	Lohja	5,7	Uudenmaan 4.vaihemaakuntakaava // Toteutuneet luonnonsuojelualueet: Paavolan Kedon luonnonsuojelualue (YSA013425, 13.12.1994), Hausnummen luonnonsuojelualue (YSA014149, 31.3.2000), Lehmäkallio (YSA206712, 2.9.2011)	Kalliot, perinnebiotoopit (kallioketo), uhanalaiset tai huomionarvoiset luontotyypit, uhanalaiset tai huomionarvoiset lajit, (Natura 2000-alueetta: Lohjanjärven alueet FI0100036)
293	Tammiston ranta	Lohja	23,6	Toteutuneet luonnonsuojelualueet: Tammistonrannan luonnonsuojelualue (YSA205250, 3.11.2009)	Rannat ja vedet, metsien monimuotoisuus, lahoppusto, (rantojen suojeluohjelma-alueetta: Lohjanjärvi RSO010005)

298	Vuoriniemi	Lohja	6,9	Uudenmaan 4.vaihemaakuntakaava // Toteutuneet luonnonsuojelualueet: Vuoriniemen luonnonsuojelualue (YSA203628, 19.12.2007)	Uhanalaiset tai huomionarvoiset luontotyypit, lehdot, kalliit, suot, uhanalaiset tai huomionarvoiset lajit, maisema (Natura 2000-alue: Puujärvi FI0100013)
299	Tamsaari	Lohja	15,2	Uudenmaan 4.vaihemaakuntakaava // Toteutuneet luonnonsuojelualueet: Tamsaaren pohjoiskallio (YSA204573, 13.1.2009), Tamsaaren eteläranta (YSA204574, 13.1.2009), Tamsaaren lehto (YSA205672, 28.6.2010),	Metsien monimuotoisuus, lehdot, rannat ja vedet, uhanalaiset tai huomionarvoiset lajit, uhanalaiset tai huomionarvoiset luontotyypit, kalliit, (Natura 2000-alue: Lohjanjärven alueet FI0100036, rantojensuojeluohjelma-alue: Lohjanjärvi RSO010005)
300	Viljala	Lohja	47,3	Toteutuneet luonnonsuojelualueet: Viljalan pohjoinen luonnonsuojelualue (YSA205981, 18.3.2011), Viljalan eteläinen luonnonsuojelualue (YSA205949, 15.12.2010) // Uudenmaan 4. vaihemaakuntakaavan luontoselvitys 2014-2015 (Faunatica Oy 2015): Kruotinoja-Munkkaanoja	Metsien monimuotoisuus, lehdot, vanhat metsät, lahoppuusto, uhanalaiset tai huomionarvoiset lajit, uhanalaiset tai huomionarvoiset luontotyypit, luonnontilaisuus, pienvedet
309	Karkali	Lohja	111,3	Uudenmaan 4.vaihemaakuntakaava // Toteutuneet luonnonsuojelualueet: Pähkinälehdon puro (YSA203148, 21.9.2007), Karkalniemen luonnonsuojelualue (YSA203166, 21.9.2007), Lepolan luonnonsuojelualue (YSA203146, 21.9.2007), Karkalin luonnontalousohjelma (LPU010001, 24.7.1964)	Metsien monimuotoisuus, lehdot, uhanalaiset tai huomionarvoiset luontotyypit, uhanalaiset tai huomionarvoiset lajit, suot, rannat ja vedet, kalliit, (Natura 2000-alue: Karkali, Suuriniemi ja Mailan alueet FI0100012, rantojensuojeluohjelma-alue: Lohjanjärvi RSO010005)
324	Kirkkovouri	Lohja	9,8	Uudenmaan 4.vaihemaakuntakaava // Toteutuneet luonnonsuojelualueet: Kirkkovouren kalkkikivikallio (YSA013228, 19.4.1993)	Kalliit, uhanalaiset tai huomionarvoiset luontotyypit, uhanalaiset tai huomionarvoiset lajit, (Natura 2000-alue: Lohjanjärven alueet FI0100036)
327	Pitkäperänlahti	Lohja	57,7	Toteutuneet luonnonsuojelualueet: Naturarysä (YSA202452, 15.6.2006), Torholan luolan ja Pitkäperänlahden luonnonsuojelualue (MHA020603, 16.5.2001) // Uudenmaan liiton luontoselvitykset 2018	Metsien monimuotoisuus, lehdot, rannat ja vedet, uhanalaiset tai huomionarvoiset lajit, uhanalaiset tai huomionarvoiset luontotyypit, suot, (rantojensuojeluohjelma-alue: Lohjanjärvi RSO010005, Natura 2000-alue: Lohjanjärven alueet FI0100036)
328	Suurniemi	Lohja	12,8	Toteutuneet luonnonsuojelualueet: Suurniemen luonnonsuojelualue (YSA014180, 5.4.2002)	Rannat ja vedet, kalliit, uhanalaiset tai huomionarvoiset luontotyypit, uhanalaiset tai huomionarvoiset lajit, (Natura 2000-alue: Karkali, Suuriniemi ja Mailan alueet FI0100012, rantojensuojeluohjelma-alue: Lohjanjärvi RSO010005)
335	Kaitalampi	Lohja	11,0	Uudenmaan 4.vaihemaakuntakaava // Toteutuneet luonnonsuojelualueet: Kaitalammin rantalehto (luonnonsuojelualue) (YSA012570, 10.11.1986), Kaitalammin rotkolehto (luonnonsuojelualue) (YSA012704, 25.11.1986), Kaitalammin rantalehto2 (YSA205273)	Metsien monimuotoisuus, lehdot, vanhat metsät, lahoppuusto, METSO-ohjelman elinympäristöä, kalliit, uhanalaiset tai huomionarvoiset luontotyypit, uhanalaiset tai huomionarvoiset lajit, (Natura 2000-alue: Lohjanjärven alueet FI0100036)
339	Sorransuo	Lohja	6,6	Uudenmaan 4.vaihemaakuntakaava // Toteutuneet luonnonsuojelualueet: Sorransuon luonnonsuojelualue (YSA204172, 18.8.2008)	Suot, uhanalaiset tai huomionarvoiset lajit, (Natura 2000-alue: Lohjanharju ja Ojamonkangas FI0100031, soidensuojeluohjelma-alue: Sorransuo SSO010018)
341	Urhon korpi	Lohja	20,9	Toteutuneet luonnonsuojelualueet: Urhon korpi (YSA206325, 18.5.2011)	Metsien monimuotoisuus, vanhat metsät, luonnontilaisuus, suot, METSO-ohjelman elinympäristöä
344	Vikkarinen, Pelli	Lohja	11,8	Toteutuneet luonnonsuojelualueet: Vikkaraisen pähkinäpensaslehto ja jalopuumetsikkö (LTA200974, 15.11.2004), Turrin luonnonsuojelualue (YSA206897, 4.4.2012), Pellin lehtorinteen luonnonsuojelualue (YSA012373, 21.11.1984)	Metsien monimuotoisuus, lehdot, lahoppuusto, uhanalaiset tai huomionarvoiset luontotyypit
347	Outamon kalliit ja lehdot	Lohja	172,3	Uudenmaan 4.vaihemaakuntakaava // Toteutuneet luonnonsuojelualueet: Myllylammien pähkinäpensaslehto (LTA201586, 10.6.2005), Karhunkontu (YSA207694, 4.7.2013), Pumminmäki-Kaijola (YSA206703, 19.3.2012), Ilmarinmetsä (YSA230750, 1.4.2014) // Uudenmaan liiton luontoselvitykset 2018	Metsien monimuotoisuus, lahoppuusto, kalliit, uhanalaiset tai huomionarvoiset luontotyypit, uhanalaiset tai huomionarvoiset lajit, lehdot, METSO-ohjelman elinympäristöä, (Natura 2000-alue: Lohjanjärven alueet FI0100036 ja Karstunlahden metsä ja kalliit FI0100034)

354	Karstunlahden metsä	Lohja	13,2	Uudenmaan 4.vaihemaakuntakaava // Toteutuneet luonnonsuojelualueet: Karstunlahden metsän luonnonsuojelualue 1 (YSA014108, 23.3.1999), Sorvaston luonnonsuojelualue (YSA014126, 23.9.1999), Hiidenkallion vanhan metsän luonnonsuojelualue 1 (YSA014170, 7.11.2001)	Metsien monimuotoisuus, lehdot, vanhat metsät, lahoppuusto, uhanalaiset tai huomionarvoiset lajit, uhanalaiset tai huomionarvoiset luontotyypit, (Natura 2000-alueetta: Karstunlahden metsä ja kallioiden FI0100034, vanhojen metsien suojeluohjelma-alueetta: Karstunlahden metsä AMO010337)
359	Matinkallio	Lohja	17,7	Toteutuneet luonnonsuojelualueet: Matinkallio (YSA206704, 19.3.2012)	Metsien monimuotoisuus, kallioiden lahoppuusto, METSO-ohjelman elinympäristöä
360	Kennonkorpi	Lohja	13,4	Toteutuneet luonnonsuojelualueet: Kertunlehdon luonnonsuojelualue (YSA014179, 22.7.2002) // Valtiolla luonnonsuojelutarkoitukseen hankitut alueet (14.12.2010)	Metsien monimuotoisuus, lehdot, uhanalaiset tai huomionarvoiset lajit, uhanalaiset tai huomionarvoiset luontotyypit
361	Tennoonmäki	Lohja	14,5	Uudenmaan 4.vaihemaakuntakaava // Toteutuneet luonnonsuojelualueet: Tennoonmäki-Pietarinluolan luonnonsuojelualue (YSA014127, 6.10.1999), Tennoonmäen luonnonsuojelualue (YSA014142, 14.1.2000), Ristlakian kallion luonnonsuojelualue (YSA014129, 6.10.1999)	Kallioiden lahoppuusto, uhanalaiset tai huomionarvoiset luontotyypit, uhanalaiset tai huomionarvoiset lajit, perinnebiotoopit, (Natura 2000-alueetta: Karstunlahden metsä ja kallioiden FI0100034)
363	Korvenmäki	Lohja	23,9	Toteutuneet luonnonsuojelualueet: Kertunlehdon luonnonsuojelualue (YSA014179, 22.7.2002) // Valtiolla luonnonsuojelutarkoitukseen hankitut alueet (14.12.2010)	Metsien monimuotoisuus, lehdot, uhanalaiset tai huomionarvoiset lajit, uhanalaiset tai huomionarvoiset luontotyypit
368	Lakimäen metsä	Lohja	50,0	Uudenmaan 4.vaihemaakuntakaava // Toteutuneet luonnonsuojelualueet: Lakimäen luonnonsuojelualue (MHA001050, 16.5.2001)	Metsien monimuotoisuus, kallioiden suot, uhanalaiset tai huomionarvoiset lajit, lehdot, uhanalaiset tai huomionarvoiset luontotyypit, (Natura 2000-alueetta: Lakimäen metsä FI0100035, vanhojen metsien suojeluohjelma-alueetta: Lakimäki AMO010338)
376	Karnaisten korpi	Lohja	365,0	Uudenmaan 4.vaihemaakuntakaava // Toteutuneet luonnonsuojelualueet: Lampilahti 1 vuorikuisma (ERA202290, 5.12.2005), Lampilahti 2 vuorikuisma (ERA202291, 5.12.2005) // Valtiolla luonnonsuojelutarkoitukseen hankitut alueet // Uudenmaan liiton luontoselvitykset 2018	Uhanalaiset tai huomionarvoiset lajit, kallioiden lehdot
389	Vaanilanlahti	Lohja	101,2	Uudenmaan 4.vaihemaakuntakaava // Toteutuneet luonnonsuojelualueet: Vasarlanlahden luonnonsuojelualue (YSA201063, 17.12.2004)	Lintuvedet, uhanalaiset tai huomionarvoiset lajit, (Natura 2000-alueetta: Nummi-Pusulan lintuvedet FI0100042, Vaanilanlahti FI0100102, lintuvesien suojeluohjelma-alueetta: Kutsilanselkä ja Vasarlanlahti LVO010015)
395	Kihilänkorpi	Lohja	10,5	Uudenmaan 4.vaihemaakuntakaava // Toteutuneet luonnonsuojelualueet: Kihilänkorven luonnonsuojelualue (YSA014157, 31.5.2001)	Metsien monimuotoisuus, lehdot, pienvedet, uhanalaiset tai huomionarvoiset lajit
397	Kurtsilanselkä	Lohja	96,8	Uudenmaan 4.vaihemaakuntakaava // Toteutuneet luonnonsuojelualueet: Kohnamäen luonnonsuojelualue (YSA013676, 21.10.1997), Kutsilanselän luonnonsuojelualue (YSA201068, 17.12.2004)	Lintuvedet, uhanalaiset tai huomionarvoiset lajit, metsien monimuotoisuus, lehdot, (Natura 2000-alueetta: Nummi-Pusulan lintuvedet FI0100042, lintuvesien suojeluohjelma-alueetta: Kutsilanselkä ja Vasarlanlahti LVO010015)
412	Myllymäki	Lohja	6,8	Uudenmaan 4.vaihemaakuntakaava // Toteutuneet luonnonsuojelualueet: Myllymäen luonnonsuojelualue (YSA014158, 11.12.2001)	Kallioiden lahoppuusto, uhanalaiset tai huomionarvoiset lajit, (Natura 2000-alueetta: Myllymäki FI0100015)
424	Savijärvi	Lohja	74,0	Uudenmaan 4.vaihemaakuntakaava // Toteutuneet luonnonsuojelualueet: Savijärven luonnonsuojelualue (YSA011960, 28.2.1980)	Lintuvedet, uhanalaiset tai huomionarvoiset lajit, (Natura 2000-alueetta: Natura 2000 (Nummi-Pusulan lintuvedet FI0100042, lintuvesien suojeluohjelma-alueetta: Koisjärvi, Kynnärjärvi ja Musterpyynjärvi LVO010018)
431	Yrjölä	Lohja	8,8	Toteutuneet luonnonsuojelualueet: Yrjölä (YSA206019, 16.12.2010)	Metsien monimuotoisuus
433	Saarilampi	Lohja	36,8	Valtiolla luonnonsuojelutarkoitukseen hankitut alueet (14.3.2012)	Metsien monimuotoisuus, METSO-ohjelman elinympäristöä, lahoppuusto
435	Pyynojanpelto	Lohja	8,6	Toteutuneet luonnonsuojelualueet: Mössö (YSA230755, 23.9.2014)	Metsien monimuotoisuus, lahoppuusto, pienvedet, lehdot, METSO-ohjelman elinympäristöä, uhanalaiset tai huomionarvoiset lajit

436	Varjosenpelto	Lohja	13,5	Valtiolle luonnonsuojelutarkoitukseen hankitut alueet (28.11.2012)	Metsien monimuotoisuus, METSO-ohjelman elinympäristöä, lahoppuusto
437	Musterpyynjärvi	Lohja	81,2	Toteutuneet luonnonsuojelualueet: Musterpyynjärvi (YSA200429, 6.4.2004)	Lintuvedet, uhanalaiset tai huomionarvoiset lajit, (lintuvesien suojeluohjelma-alueetta: Koisjärvi, Kynnäräjärvi ja Musterpyynjärvi LVO010018)
438	Kynnäräjärvi	Lohja	78,9	Uudenmaan 4.vaihemaakuntakaava // Toteutuneet luonnonsuojelualueet: Kynnäräjärven luonnonsuojelualue (YSA200189, 19.12.2003)	Lintuvedet, uhanalaiset tai huomionarvoiset lajit, (Natura 2000-alueetta: Nummi-Pusulan lintuvedet FIO100042, lintuvesien suojeluohjelma-alueetta: Koisjärvi, Kynnäräjärvi ja Musterpyynjärvi LVO010018)
439	Söderkulla	Lohja	26,4	Toteutuneet luonnonsuojelualueet: Söderkullan luonnonsuojelualue (YSA206691, 19.12.2011)	Metsien monimuotoisuus, vanhat metsät, lahoppuusto, lehdot, uhanalaiset tai huomionarvoiset lajit, uhanalaiset tai huomionarvoiset luontotyypit, METSO-ohjelman elinympäristöä
446	Koisjärvi	Lohja	76,8	Uudenmaan 4.vaihemaakuntakaava // Toteutuneet luonnonsuojelualueet: Koisjärven luonnonsuojelualue (YSA200190, 22.12.2003)	Lintuvedet, uhanalaiset tai huomionarvoiset lajit, (Natura 2000-alueetta: Nummi-Pusulan lintuvedet FIO100042, lintuvesien suojeluohjelma-alueetta: Koisjärvi, Kynnäräjärvi ja Musterpyynjärvi LVO010018)
457	Hyypiänmäki	Lohja	15,1	Toteutuneet luonnonsuojelualueet: Hyypiänmäki (YSA205932, 16.12.2010)	Metsien monimuotoisuus, lehdot, vanhat metsät, METSO-ohjelman elinympäristöä
470	Kukonharju	Lohja	6,1	Toteutuneet luonnonsuojelualueet: Kukonharju (YSA206381, 16.6.2011)	Metsien monimuotoisuus, uhanalaiset tai huomionarvoiset lajit, METSO-ohjelman elinympäristöä
478	Kiimämäki	Lohja	16,6	Valtiolle luonnonsuojelutarkoitukseen hankitut alueet: (30.3.2012)	Metsien monimuotoisuus, METSO-ohjelman elinympäristöä, lahoppuusto
503	Haukkamäki	Lohja	16,6	Toteutuneet luonnonsuojelualueet: Haukkamäen luonnonsuojelualue (YSA203194, 22.5.2007)	Kalliot, uhanalaiset tai huomionarvoiset lajit, maisema, (Natura 2000-alueetta: Haukkamäki FIO100090)
782	Hossoja	Lohja	5,9	Uudenmaan 4.vaihemaakuntakaava // Toteutuneet luonnonsuojelualueet: Hyyppärän luonnonsuojelualue (ESA300210, 15.4.2014)	Pienvedet, luonnontilaisuus, uhanalaiset tai huomionarvoiset lajit, (Natura 2000-alueetta: Hyyppärän harjualue FIO200010)
787	Pipola	Lohja	13,6	Toteutuneet luonnonsuojelualueet: Heponiemen tammimetsä (LTA202298, 3.10.2005), Pipola (YSA231750, 17.6.2015)	Metsien monimuotoisuus, lehdot, suot, uhanalaiset tai huomionarvoiset lajit, uhanalaiset tai huomionarvoiset luontotyypit, METSO-ohjelman elinympäristöä, (Natura 2000-alueetta: Puujärvi FIO100013)
798	Kultsuo	Lohja	41,4	Toteutuneet luonnonsuojelualueet: Kultsuo (YSA232727, 19.10.2015) // Valtakunnallinen suoinventointi (ELY 2014): Kultsuo	Suot (Etelä-Suomen oloissa laaja, luonnontilaisen kaltainen suokokonaisuus), metsien monimuotoisuus, METSO-ohjelman elinympäristöä
817	Sikasuo-Harakorpi-Rautlammi	Lohja	78,1	Uudenmaan 4.vaihemaakuntakaava // Toteutuneet luonnonsuojelualueet: Rauhalan luonnonsuojelualue (YSA203465, 25.9.2007), Särkilammen luonnonsuojelualue (YSA203832, 14.2.2008), Sikasuon luonnonsuojelualue (YSA203840, 14.2.2008), Särkilammen läntinen luonnonsuojelualue (YSA204302, 2.10.2008), Metsolan luonnonsuojelualue (YSA203464, 25.9.2007), Särkilammen eteläinen luonnonsuojelualue (YSA203823, 14.2.2008) //Valtiolle luonnonsuojelutarkoitukseen hankitut alueet	Metsien monimuotoisuus, suot, luonnontilaisuus, lehdot, pienvedet, uhanalaiset tai huomionarvoiset luontotyypit, uhanalaiset tai huomionarvoiset lajit, lahoppuusto, (Natura 2000-alueetta: Puujärvi FIO100013)
829	Myllykorpi	Lohja	5,0	Toteutuneet luonnonsuojelualueet: Myllykorven luonnonsuojelualue (YSA236235, 4.7.2016) // Valtakunnallinen suoinventointi (ELY 2014): Tytylampi-Myllykorpi-Kapulasillankorpi	Suot (korpijuotti, jonka hydrologia on säilynyt hyvin ja jossa esiintyy runsaasti erilaisia korpiyyppejä. Korpinotkon sisällä on korkeusvaihtelua, joka näkyy suon kapeimmassa kohdassa jyrkkähkönä rinteenä), uhanalaiset tai huomionarvoiset luontotyypit, lahoppuusto
830	Myllypuro	Lohja	24,3	Toteutuneet luonnonsuojelualueet: Myllypuron luonnonsuojelualue (YSA236138, 23.6.2016) // Valtakunnallinen suoinventointi (ELY 2014): Tytylampi-Myllykorpi-Kapulasillankorpi	Suot, metsien monimuotoisuus, luonnontilaisuus, uhanalaiset tai huomionarvoiset luontotyypit, uhanalaiset tai huomionarvoiset lajit, pienvedet, lahoppuusto
831	Marja-Ankeleen luonnonsuojelualue	Lohja	6,5	Toteutuneet luonnonsuojelualueet: Marja-Ankeleen luonnonsuojelualue (YSA236315, 8.7.2016)	Metsien monimuotoisuus, pienvedet, luonnontilaisuus, lahoppuusto
838	Havasniemi	Lohja	8,5	Toteutuneet luonnonsuojelualueet: Havasniemi (YSA239020, 2.11.2017)	Metsien monimuotoisuus, suot, METSO-ohjelman elinympäristöä

840	Päivärinte luonnonsuojelualue	Lohja	5,5	Toteutuneet luonnonsuojelualueet: Päivärinte luonnonsuojelualue (YSA233955, 13.5.2016)	Uhanalaiset tai huomionarvoiset luontotyypit
841	Pitkämäen luonnonsuojelualue	Lohja	5,8	Toteutuneet luonnonsuojelualueet: Pitkämäen luonnonsuojelualue (YSA237545, 29.12.2016), Pitkämäen harsomatar (ERA202944, 27.11.2006)	Uhanalaiset tai huomionarvoiset luontotyypit, uhanalaiset tai huomionarvoiset lajit
843	Pekkarinmäki	Lohja	8,4	Toteutuneet luonnonsuojelualueet: Pekkarinmäki (YSA238910, 24.10.2017)	Kalliot, luonnontilaisuus, METSO-ohjelman elinympäristöä
936	Vähä-Teutari	Lohja	87,3	Uudenmaan liiton luontoselvitykset 2018	Metsien moninaisuus (kuvaus tarkentuu maastokäyntien valmistuttua 2018)
937	Hevossaaren lehto	Lohja	17,6	Uudenmaan liiton luontoselvitykset 2018	Lehdot
938	Nummenkylän kohosuo	Lohja	22,3	Uudenmaan liiton luontoselvitykset 2018	Suot
208	Pytberg	Lohja, Siuntio	16,0	Uudenmaan 4.vaihemaakuntakaava // Toteutuneet luonnonsuojelualueet: Pytekungin luonnonsuojelualue (YSA014188, 18.6.2002), Hagalundin luonnonsuojelualue (YSA203078, 20.3.2007), Stor-Tötar naturskyddsområde (YSA203079, 26.3.2007), Pytberg naturskyddsområde (YSA203100, 27.3.2007)	Metsien monimuotoisuus, lehdot, uhanalaiset tai huomionarvoiset lajit, uhanalaiset tai huomionarvoiset luontotyypit (Natura 2000-alue: Åkärr, Strykmossen ja Pytberg FI0100033)
338	Risubackaan lehto	Lohja, Siuntio	22,9	Uudenmaan 4.vaihemaakuntakaava // Toteutuneet luonnonsuojelualueet: Risubackajoen rantalehto 1 (ls.alue) (YSA012914, 20.3.1990), Risubackajoen rantalehto 2 (ls.alue) (YSA012946, 1.11.1990), Sikamäen luonnonsuojelualue (YSA013395, 9.11.1994), Markkisen luonnonsuojelualue (YSA013521, 21.12.1995), Kalliojärven laskupuron luonnonsuojelualue (YSA014104, 14.12.1998), Linnunsilmän luonnonsuojelualue (YSA200404, 15.5.2003), Rajaojas naturskyddsområde (YSA202258, 9.2.2006)	Metsien monimuotoisuus, lehdot, pienvedet, uhanalaiset tai huomionarvoiset luontotyypit, (lehtojensuojeluohjelma-alue: Risubackaan lehto LHO010117)
286	Söderskär 2	Loviisa	19,3	Uudenmaan 4.vaihemaakuntakaava // Toteutuneet luonnonsuojelualueet: Bisaballen, Grillskär ja Södeskär nimiset luodot (ESA010005, 13.5.1970)	Linnusto, saaret ja luodot, (Natura 2000-alue: Pernajanlahtien ja Pernajan saariston merensuojelualue FI0100078)
287	Hamnholmen	Loviisa	333,0	Uudenmaan 4.vaihemaakuntakaava // Toteutuneet luonnonsuojelualueet: Hamnholmenin luonnonsuojelualue (YSA010127, 14.11.1949)	Linnusto, saaret ja luodot, (Natura 2000-alue: Pernajanlahtien ja Pernajan saariston merensuojelualue FI0100078)
294	Myssholm	Loviisa	29,2	Uudenmaan 4.vaihemaakuntakaava // Toteutuneet luonnonsuojelualueet: Myssholmin luonnonsuojelualue (YSA010106, 29.7.1948)	Linnusto, saaret ja luodot (Natura 2000-alue: Pernajanlahtien ja Pernajan saariston merensuojelualue FI0100078)
317	Sävtäktet	Loviisa	6,8	Uudenmaan 4.vaihemaakuntakaava // Toteutuneet luonnonsuojelualueet: Nystuga-Sarman (YSA202094, 22.12.2005), Sävtäktets naturskyddsområde (YSA202256, 9.2.2006)	Rannat ja vedet, saaret ja luodot, (Natura 2000-alue: Pernajanlahtien ja Pernajan saariston merensuojelualue FI0100078, rantojensuojeluohjelma- alue: Pernajanlahden rannikko RSO010003)
323	Kolasand	Loviisa	10,8	Uudenmaan 4.vaihemaakuntakaava // Toteutuneet luonnonsuojelualueet: Kolasandin luonnonsuojelualue (YSA204822, 25.5.2009)	Rannat ja vedet, (Natura 2000-alue: Pernajanlahtien ja Pernajan saariston merensuojelualue FI0100078, rantojensuojeluohjelma-alue: Pernajanlahden rannikko RSO010003)
340	Stora rävasjär	Loviisa	6,0	Toteutuneet luonnonsuojelualueet: Pernajan saariston luonnonsuojelualue (YSA204837, 26.5.2009)	Rannat ja vedet, saaret ja luodot, linnusto, (Natura 2000-alue: Pernajanlahtien ja Pernajan saariston merensuojelualue FI0100078, rantojensuojeluohjelma- alue: Pernajanlahden rannikko RSO010003)
345	Våtskär itä	Loviisa	48,4	Uudenmaan 4.vaihemaakuntakaava // Toteutuneet luonnonsuojelualueet: Våtskärin luonnonsuojelualue (YSA013153, 12.6.1992), Nystuga- Sarman (YSA202094, 22.12.2005)	Rannat ja vedet, (Natura 2000-alue: Pernajanlahtien ja Pernajan saariston merensuojelualue FI0100078, rantojensuojeluohjelma-alue: Pernajanlahden rannikko RSO010003)
364	Yttre Täktarn	Loviisa	9,1	Toteutuneet luonnonsuojelualueet: Pernajan saariston luonnonsuojelualue (YSA204837, 26.5.2009)	Rannat ja vedet, saaret ja luodot, (Natura 2000-alue: Pernajanlahtien ja Pernajan saariston merensuojelualue FI0100078, rantojensuojeluohjelma- alue: Pernajanlahden rannikko RSO010003)

365	Landsudden	Loviisa	79,1	Uudenmaan 4.vaihemaakuntakaava // Toteutuneet luonnonsuojelualueet: Landsuddens naturskyddsområde (YSA014151, 7.6.2000)	Rannat ja vedet, metsien monimuotoisuus, luonnontilaisuus, uhanalaiset tai huomionarvoiset lajit, (Natura 2000-alueita: Pernajanlahtien ja Pernajan saariston merensuojelualue FI0100078, rantojensuojeluohjelma-alueita: Pernajanlahden rannikko RSO010003)
366	Grillskär	Loviisa	10,9	Uudenmaan 4.vaihemaakuntakaava // Toteutuneet luonnonsuojelualueet: Bisaballen, Grillskär ja Södeskär nimiset luodot (ESA010005, 13.5.1970)	Rannat ja vedet, saaret ja luodot, (Natura 2000-alueita: Pernajanlahtien ja Pernajan saariston merensuojelualue FI0100078)
369	Hummelholmen	Loviisa	12,4	Uudenmaan 4.vaihemaakuntakaava	Saaret ja luodot, (Natura 2000-alueita: Pernajanlahtien ja Pernajan saariston merensuojelualue FI0100078)
374	Bisaballen	Loviisa	11,3	Uudenmaan 4.vaihemaakuntakaava // Toteutuneet luonnonsuojelualueet: Bisaballen, Grillskär ja Södeskär nimiset luodot (ESA010005, 13.5.1970)	Rannat ja vedet, saaret ja luodot, (Natura 2000-alueita: Pernajanlahtien ja Pernajan saariston merensuojelualue FI0100078)
377	Lilla Hudö	Loviisa	36,7	Uudenmaan 4.vaihemaakuntakaava	Saaret ja luodot, (Natura 2000-alueita: Pernajanlahtien ja Pernajan saariston merensuojelualue FI0100078)
383	Kuggen	Loviisa	11,3	Toteutuneet luonnonsuojelualueet: Kuggenin luonnonsuojelualue (YSA010131, 23.2.1951)	Saaret ja luodot, rannat ja vedet, linnusto, (Natura 2000-alueita: Pernajanlahtien ja Pernajan saariston merensuojelualue FI0100078)
384	Keipsalo länsi	Loviisa	98,7	Uudenmaan 4.vaihemaakuntakaava // Toteutuneet luonnonsuojelualueet: Keipsalon luonnonsuojelualue (YSA014123, 4.11.1999)	Rannat ja vedet, (Natura 2000-alueita: Pernajanlahtien ja Pernajan saariston merensuojelualue FI0100078, rantojensuojeluohjelma-alueita: Pernajanlahden rannikko RSO010003)
387	Yttre Lapperholmen	Loviisa	5,5	Uudenmaan 4.vaihemaakuntakaava	Saaret ja luodot, (Natura 2000-alueita: Pernajanlahtien ja Pernajan saariston merensuojelualue FI0100078)
388	Keipsalon itä	Loviisa	110,7	Uudenmaan 4.vaihemaakuntakaava // Toteutuneet luonnonsuojelualueet: Keipsalon luonnonsuojelualue (YSA014123, 4.11.1999), Bonäsvikenin luonnonsuojelualue (YSA204820, 25.5.2009)	Rannat ja vedet, maisema, (Natura 2000-alueita: Pernajanlahtien ja Pernajan saariston merensuojelualue FI0100078, rantojensuojeluohjelma-alueita: Pernajanlahden rannikko RSO010003)
392	Hudö	Loviisa	166,4	Uudenmaan 4.vaihemaakuntakaava // Toteutuneet luonnonsuojelualueet: Itäisen Suomenlahden kansallispuisto (KPU050007, 1.1.1982)	Saaret ja luodot, (Natura 2000-alueita: Pernajanlahtien ja Pernajan saariston merensuojelualue FI0100078)
394	Hamnfladan	Loviisa	70,7	Uudenmaan 4.vaihemaakuntakaava // Toteutuneet luonnonsuojelualueet: Nyckelskinnsbergetin lehto (luonnonsuojelualue) (YSA013025, 2.4.1991), Björkmans (YSA206201, 3.5.2011)	Rannat ja vedet (mm. rantaniityt, fladat), metsien monimuotoisuus, lehdot (Natura 2000-ohjelma-alueita, lehtojensuojeluohjelma-alueita)
401	Käldö	Loviisa	119,9	Uudenmaan 4.vaihemaakuntakaava // Toteutuneet luonnonsuojelualueet: Käldö naturskyddsområde (YSA205198, 8.10.2009)	Rannat ja vedet, (Natura 2000-alueita: Pernajanlahtien ja Pernajan saariston merensuojelualue FI0100078, rantojensuojeluohjelma-alueita: Pernajanlahden rannikko RSO010003)
402	Åkersholmen	Loviisa	7,3	Uudenmaan 4.vaihemaakuntakaava	Saaret ja luodot, (Natura 2000-alueita: Pernajanlahtien ja Pernajan saariston merensuojelualue FI0100078, rantojensuojeluohjelma-alueita: Pernajanlahden rannikko RSO010003)
418	Tjuvö	Loviisa	11,2	Uudenmaan 4.vaihemaakuntakaava // Toteutuneet luonnonsuojelualueet: Tjuvön luonnonsuojelualue (YSA013333, 7.12.1993)	Rannat ja vedet, (Natura 2000-alueita: Pernajanlahtien ja Pernajan saariston merensuojelualue FI0100078, rantojensuojeluohjelma-alueita: Pernajanlahden rannikko RSO010003)
423	Pinnarudden	Loviisa	78,6	Uudenmaan 4.vaihemaakuntakaava // Toteutuneet luonnonsuojelualueet: Pinnaruddenin luonnonsuojelualue (YSA014100, 29.1.1998)	Rannat ja vedet, maisema, (Natura 2000-alueita: Pernajanlahtien ja Pernajan saariston merensuojelualue FI0100078, rantojensuojeluohjelma-alueita: Pernajanlahden rannikko RSO010003)
427	Hästö-Gyltö-Fantsnäsfjärden	Loviisa	564,2	Uudenmaan 4.vaihemaakuntakaava // Toteutuneet luonnonsuojelualueet: Tjuvön luonnonsuojelualue (YSA013333, 7.12.1993), Lillsundetin luonnonsuojelualue (YSA014194, 19.11.2002), Hästö-Gyltön luonnonsuojelualue (YSA014197, 6.6.2002), Lederviken (YSA200081, 17.9.2003)	Saaret ja luodot, rannat ja vedet, linnusto, uhanalaiset tai huomionarvoiset lajit, uhanalaiset tai huomionarvoiset luontotyypit, luonnontilaisuus, maisema (Natura 2000-alueita: Pernajanlahtien ja Pernajan saariston merensuojelualue FI0100078, rantojensuojeluohjelma-alueita: Pernajanlahden rannikko RSO010003)
430	Nordarkipelagen	Loviisa	216,1	Uudenmaan 4.vaihemaakuntakaava // Toteutuneet luonnonsuojelualueet: Nordarkipelagen (YSA201514, 6.5.2005)	Rannat ja vedet, saaret ja luodot, luonnontilaisuus, linnusto, uhanalaiset tai huomionarvoiset lajit, (Natura 2000-alueita: Pernajanlahtien ja Pernajan saariston merensuojelualue FI0100078, rantojensuojeluohjelma-alueita: Pernajanlahden rannikko RSO010003)

432	Klovholmarna	Loviisa	198,6	Uudenmaan 4.vaihemaakuntakaava // Toteutuneet luonnonsuojelualueet: Klovholmarna (YSA010101, 13.3.1948)	Linnusto, saaret ja luodot, rannat ja vedet, (Natura 2000-alueita: Pernajanlahtien ja Pernajan saariston merensuojelualue FI0100078, rantojensuojeluohjelma-alueita: Pernajanlahden rannikko RSO010003)
451	Harudden	Loviisa	6,1	Uudenmaan 4.vaihemaakuntakaava // Toteutuneet luonnonsuojelualueet: Haruddenin luonnonsuojelualue (YSA013470, 13.4.1995)	Metsien monimuotoisuus, vanhat metsät, lahoppusto, luonnontilaisuus
452	Kullafjärden	Loviisa	182,8	Uudenmaan 4.vaihemaakuntakaava // Toteutuneet luonnonsuojelualueet: Kullafjärden (YSA204143, 19.8.2008)	Lintuvedet, uhanalaiset tai huomionarvoiset lajit, (Natura 2000-alueita: Kullafjärdenin lintuvesi FI0100081, lintuvesien suojeluohjelma-alueita: Kullafjärden LVO010026)
458	Högnäsbotten	Loviisa	42,8	Uudenmaan 4.vaihemaakuntakaava	Lintuvedet, rannat ja vedet (mm. rantaniittyä, ruovikkoa), lehdot, uhanalaiset tai huomionarvoiset luontotyypit, uhanalaiset tai huomionarvoiset lajit
462	Kirkkokallio	Loviisa	7,5	Valtiolle luonnonsuojelutarkoitukseen hankitut alueet	Metsien monimuotoisuus, METSO-ohjelman elinympäristöä, kalliot
463	Ryttarjärvi	Loviisa	7,7	Valtiolle luonnonsuojelutarkoitukseen hankitut alueet	Metsien monimuotoisuus, METSO-ohjelman elinympäristöä, kalliot
464	Meriniitty	Loviisa	51,8	Uudenmaan 4.vaihemaakuntakaava	Lintuvedet, rannat ja vedet (mm. rantaniittyä, ruovikkoa), lehdot, uhanalaiset tai huomionarvoiset luontotyypit, uhanalaiset tai huomionarvoiset lajit, (Natura 2000-alueita: Kymijoki FI0401001, Ahvenkoskenlahti FI0416005, lintuvesien suojeluohjelma-alueita: Ahvenkoskenlahti LVO010025)
465	Sipulikallio	Loviisa	16,5	Toteutuneet luonnonsuojelualueet: Sipulikallion luonnonsuojelualue (YSA206896, 4.4.2012)	Metsien monimuotoisuus, kalliot, maisema, uhanalaiset tai huomionarvoiset lajit
467	Skjårmossaberget	Loviisa	21,8	Toteutuneet luonnonsuojelualueet: Tornator (YSA203751, 2.10.2014)	METSO-ohjelman elinympäristöä
469	Pernajanlahti	Loviisa	1167,7	Uudenmaan 4.vaihemaakuntakaava // Toteutuneet luonnonsuojelualueet: Pernajanlahti 1 Baggholmenin luonnonsuojelualue (YSA010081, 6.2.1946), Tjusterbyn luonnonsuojelualue (YSA010087, 4.11.1946), Pernajanlahti 3 Forsbyviken (YSA011672, 19.9.1974), Pernajanlahti 5 Pernajanlahden pohjukka (YSA011935, 27.7.1979), Pernajanlahti 4 (YSA011936, 27.6.1979), Pernajanlahden vesialue (YSA012731, 16.3.1988), Pernajanlahti (YSA202469, 10.8.2006)	Lintuvedet, rannat ja vedet, saaret ja luodot, uhanalaiset tai huomionarvoiset lajit, uhanalaiset tai huomionarvoiset luontotyypit, lehdot, (Natura 2000-alueita: Pernajanlahtien ja Pernajan saariston merensuojelualue FI0100078, lintuvesien suojeluohjelma-alueita: Pernajanlahti LVO010020)
471	Pernajanlahden pohjukka	Loviisa	5,3	Toteutuneet luonnonsuojelualueet: Pernajanlahti 5 Pernajanlahden pohjukka (YSA011935, 27.7.1979)	Lintuvedet, maisema, rannat ja vedet
472	Pernajanlahden pohjukka 2	Loviisa	7,4	Toteutuneet luonnonsuojelualueet: Pernajanlahti 5 Pernajanlahden pohjukka (YSA011935, 27.7.1979)	Lintuvedet, maisema, rannat ja vedet
475	Flapusskogen	Loviisa	17,6	Toteutuneet luonnonsuojelualueet: Flapusskogen (YSA205172, 28.9.2009)	Metsien monimuotoisuus, lahoppusto, METSO-ohjelman elinympäristöä
479	Kukuljärvi	Loviisa	47,5	Toteutuneet luonnonsuojelualueet: Kukuljärvi (YSA207588, 20.6.2013)	Metsien monimuotoisuus, METSO-ohjelman elinympäristöä
488	Kuuskoskenjärvi	Loviisa	38,1	Toteutuneet luonnonsuojelualueet: Kuskoskräsketin luonnonsuojelualue (YSA203632, 19.12.2007)	Lintuvedet, uhanalaiset tai huomionarvoiset lajit, (lintuvesien suojeluohjelma-alueita: Sävträsk-Kuskoskräsket LVO010014)
499	Sävträsket	Loviisa	53,4	Uudenmaan 4.vaihemaakuntakaava // Toteutuneet luonnonsuojelualueet: Sävträskin luonnonsuojelualue (YSA203631, 19.12.2007)	Lintuvedet, uhanalaiset tai huomionarvoiset lajit, (lintuvesien suojeluohjelma-alueita: Sävträsk-Kuskoskräsket LVO010014)
500	Riissuo	Loviisa	60,0	Uudenmaan 4.vaihemaakuntakaava // Toteutuneet luonnonsuojelualueet: Riissuon luonnonsuojelualue (YSA013678, 6.10.1997), Riissuonlahti (YSA204144, 19.8.2008)	Lintuvedet, uhanalaiset tai huomionarvoiset lajit, (lintuvesien suojeluohjelma-alueita: Teutjärvi ja Suvijärvi LVO010027)
802	Teutjärvi	Loviisa	366,7	Uudenmaan 4.vaihemaakuntakaava // Natura 2000	Lintuvedet, (Natura 2000-alueita: Teutjärven ja Suvijärven lintuvedet FI0100082, lintuvesien suojeluohjelma-alueita: Teutjärvi ja Suvijärvi LVO010027)
814	Lehtisen suojelumetsä	Loviisa	85,7	Valtiolle luonnonsuojelutarkoitukseen hankitut alueet	Perinnebiotoopit, lehdot, metsien monimuotoisuus, linnusto, uhanalaiset tai huomionarvoiset lajit

815	Bastö	Loviisa	5,2	Valtiolle luonnonsuojelutarkoitukseen hankitut alueet	Metsien monimuotoisuus, vanhat metsät, uhanalaiset tai huomionarvoiset luontotyypit, kalliot
816	Suojelu-Petjärvi	Loviisa	11,4	Valtiolle luonnonsuojelutarkoitukseen hankitut alueet	Rannat ja vedet, suot, (Soidensuojeluohjelma-alueetta SSO010009)
827	Orregrund	Loviisa	2503,1	Toteutuneet luonnonsuojelualueet: Aspskärin luonnonsuojelualue (YSA010159, 28.4.1932), Haverörnin luonnonsuojelualue (YSA011725, 25.7.1975) // Valtiolle luonnonsuojelutarkoitukseen hankitut alueet	Saaret ja luodot, rannat ja vedet, uhanalaiset tai huomionarvoiset luontotyypit, uhanalaiset tai huomionarvoiset lajit, kalliot, linnusto (Natura 2000-alueetta: Pernajanlahtien ja Pernajan saariston merensuojelualue FI0100078)
911	Råmossen	Loviisa	15,9	Uudenmaan liiton luontoselvitykset 2018	Suot, uhanalaiset tai huomionarvoiset lajit
912	Mossen	Loviisa	34,3	Uudenmaan liiton luontoselvitykset 2018	Suot, uhanalaiset tai huomionarvoiset lajit
283	Mössholmen	Loviisa, Porvoo	39,7	Uudenmaan 4.vaihemaakuntakaava // Toteutuneet luonnonsuojelualueet: Myssholmin luonnonsuojelualue (YSA010106, 29.7.1948)	Saaret ja luodot, rannat ja vedet, linnusto, (Natura 2000-alueetta: Pernajanlahtien ja Pernajan saariston merensuojelualue FI0100078)
542	Paavola	Myrskylä	18,8	Toteutuneet luonnonsuojelualueet: Paavolan luonnonsuojelualue (YSA206827, 20.2.2012)	Metsien monimuotoisuus, pienvedet, lahoppusto, lehdot, kosteikot, uhanalaiset tai huomionarvoiset lajit, METSO-ohjelman elinympäristöä
545	Paavola 2	Myrskylä	22,5	Toteutuneet luonnonsuojelualueet: Paavolan luonnonsuojelualue (YSA206827, 20.2.2012)	Metsien monimuotoisuus, pienvedet, lahoppusto, lehdot, kosteikot, uhanalaiset tai huomionarvoiset lajit, METSO-ohjelman elinympäristöä, (Harjunsuojeluohjelma-alueetta: Supimäki HSO010011)
546	Sopajärvi	Myrskylä	108,9	Uudenmaan 4.vaihemaakuntakaava // Toteutuneet luonnonsuojelualueet: Sopajärven luonnonsuojelualue (YSA201066, 17.12.2004)	Lintuvedet, uhanalaiset tai huomionarvoiset lajit, (lintuvesien suojeluohjelma-alueetta: Sopajärvi LVO010017)
547	Paavola 3	Myrskylä	10,7	Toteutuneet luonnonsuojelualueet: Paavolan luonnonsuojelualue (YSA206827, 20.2.2012)	Metsien monimuotoisuus, pienvedet, lahoppusto, lehdot, kosteikot, uhanalaiset tai huomionarvoiset lajit, METSO-ohjelman elinympäristöä
796	Aarnimäki	Myrskylä	16,3	Toteutuneet luonnonsuojelualueet: Aarnimäki (YSA232588, 28.9.2015), Aarnimäki (YSA233390, 23.11.2015), Majbäck (YSA238123, 25.4.2017)	Metsien monimuotoisuus, lehdot, suot, lahoppusto, METSO-ohjelman elinympäristöä, uhanalaiset tai huomionarvoiset luontotyypit
797	Haukkakallio	Myrskylä	6,2	Toteutuneet luonnonsuojelualueet: Haukkakallio (YSA232488, 22.9.2015)	Metsien monimuotoisuus, lahoppusto, METSO-ohjelman elinympäristöä
496	Ohkolanjokilaakso	Mäntsälä	18,6	Uudenmaan 4.vaihemaakuntakaava	Rannat ja vedet, metsien monimuotoisuus, lehdot, uhanalaiset tai huomionarvoiset luontotyypit, uhanalaiset tai huomionarvoiset lajit, perinnebiotoopit, niityt, luonnontilaisuus, pienvedet, lahoppusto, (Natura 2000-alueetta: Ohkolanjokilaakso FI0100061: lehtojensuojeluohjelma-alueetta: Ohkolanjokilaakson lehto LHO010103)
507	Peltolan vanha metsä	Mäntsälä	48,4	Uudenmaan 4.vaihemaakuntakaava	Metsien monimuotoisuus, vanhat metsät, suot, uhanalaiset tai huomionarvoiset luontotyypit, uhanalaiset tai huomionarvoiset lajit, (Natura 2000-alueetta: Peltolan vanha metsä FI0100095)
510	Saaristonsuo	Mäntsälä	15,6	Valtiolle luonnonsuojelutarkoitukseen hankitut alueet	METSO-ohjelman elinympäristöä
511	Mustametsä	Mäntsälä	27,5	Toteutuneet luonnonsuojelualueet: Mustametsän suojelualue (VMA010011, 1.1.1994)	Metsien monimuotoisuus, vanhat metsät, luonnontilaisuus, uhanalaiset tai huomionarvoiset lajit, uhanalaiset tai huomionarvoiset luontotyypit, (Natura 2000-alueetta: Mustametsä FI0100060, vanhojen metsien suojeluohjelma-alueetta: Mustametsä AMO010012)
536	Metsäkulma	Mäntsälä	179,3	Uudenmaan 4.vaihemaakuntakaava	Metsien monimuotoisuus, vanhat metsät, lehdot, suot, uhanalaiset tai huomionarvoiset luontotyypit, uhanalaiset tai huomionarvoiset lajit, linnusto, (Natura 2000-alueetta: Metsäkulma FI0100094)
539	Pitkästenjärvet	Mäntsälä	38,6	Uudenmaan 4.vaihemaakuntakaava // Toteutuneet luonnonsuojelualueet: Pitkästenjärvesuo (YSA204599, 20.1.2009)	Suot, luonnontilaisuus, pienvedet, luonnontilaisuus, linnusto, uhanalaiset tai huomionarvoiset lajit, uhanalaiset tai huomionarvoiset luontotyypit, (Natura 2000-alueetta: Kivilamminsuu - Pitkästenjärvet FI0100059, soidensuojeluohjelma-alueetta: Isosuo-Kotojärvi SSO010023)
543	Kotojärvi-Isosuo	Mäntsälä	364,3	Uudenmaan 4.vaihemaakuntakaava	Suot, rannat ja vedet, pienvedet, lehdot, luonnontilaisuus, lintuvedet, uhanalaiset tai huomionarvoiset luontotyypit, uhanalaiset tai huomionarvoiset lajit, (Natura 2000-alueetta: Kotojärvi -

					Isosuo FI0100058, soidensuojeluohjelma-alueetta: (Kivilamminsuo-Pitkästenjärvet SSO010022)
548	Vähäjärvenkallioiden metsä	Mäntsälä	5,9	Uudenmaan 4.vaihemaakuntakaava	Metsien monimuotoisuus, vanhat metsät, suot, lahoppuus, uhanalaiset tai huomionarvoiset luontotyypit, uhanalaiset tai huomionarvoiset lajit, (Natura 2000-alueetta: Vähäjärvenkallioiden vanha metsä FI0100057)
549	Kairassuon vanha metsä	Mäntsälä	9,0	Uudenmaan 4.vaihemaakuntakaava	Metsien monimuotoisuus, vanhat metsät, luonnontilaisuus, uhanalaiset tai huomionarvoiset luontotyypit, uhanalaiset tai huomionarvoiset lajit, (Natura 2000-alueetta: Kairassuon vanha metsä FI0100088)
550	Kilpisuo	Mäntsälä	7,3	Uudenmaan 4.vaihemaakuntakaava	Suot, (Natura 2000-alueetta: Kilpisuo FI0305005, soidensuojeluohjelma-alueetta: Kilpisuo SSO040090)
551	Hautjärvi	Mäntsälä	5,3	Toteutuneet luonnonsuojelualueet: Hautjärven luonnonsuojelualue (YSA013742, 17.12.1997)	Metsien monimuotoisuus, vanhat metsät, lahoppuus
552	Vähäjärvenkallioiden metsä	Mäntsälä	68,9	Uudenmaan 4.vaihemaakuntakaava // Toteutuneet luonnonsuojelualueet: Vähäjärvenkallioiden luonnonsuojelualue (MHA001212, 16.5.2001)	Metsien monimuotoisuus, vanhat metsät, suot, lahoppuus, uhanalaiset tai huomionarvoiset luontotyypit, uhanalaiset tai huomionarvoiset lajit, (Natura 2000-alueetta: Vähäjärvenkallioiden vanha metsä FI0100057, vanhojen metsien suojeluohjelma-alueetta: Vähäjärvenkalliot AMO000036)
553	Kurppametsä	Mäntsälä	11,0	Toteutuneet luonnonsuojelualueet: Kurppametsä (YSA230724, 21.8.2014)	Metsien monimuotoisuus, pienvedet, METSO-ohjelman elinympäristöä, uhanalaiset tai huomionarvoiset lajit
554	Luutasuo	Mäntsälä	11,7	Uudenmaan 4.vaihemaakuntakaava // Toteutuneet luonnonsuojelualueet: Huovilan Natura (YSA201365, 11.2.2005)	Suot, uhanalaiset tai huomionarvoiset luontotyypit, uhanalaiset tai huomionarvoiset lajit, (Natura 2000-alueetta: Koivumäki - Luutasuo FI03230, soidensuojeluohjelma-alueetta: Luutasuo SSO040095)
792	Vattonjärvi	Mäntsälä	44,6	Uudenmaan 4. vaihemaakuntakaavan luontoselvitys 2014-2015 (Faunatica Oy 2015): Vattonjärvi	Suot, metsien monimuotoisuus, lehdot, uhanalaiset tai huomionarvoiset lajit, merkitys osana ekologista verkostoa, uhanalaiset tai huomionarvoiset luontotyypit
819	Sandberginpelto	Mäntsälä	6,1	Uudenmaan 4.vaihemaakuntakaava // Valtiolle luonnonsuojelutarkoitukseen hankitut alueet	Perinnebiotoopit, niityt, maisema, uhanalaiset tai huomionarvoiset lajit, (Natura 2000-alueetta: Ohkolanjokilaakso FI0100061)
820	Maitoisten metsä	Mäntsälä	34,2	Valtiolle luonnonsuojelutarkoitukseen hankitut alueet	Metsien monimuotoisuus, luonnontilaisuus, lehdot, suot, METSO-ohjelman elinympäristöä
847	Metsä-Riihimäki	Mäntsälä	8,0	Toteutuneet luonnonsuojelualueet: Metsä-Riihimäki (YSA239278, 28.11.2017)	METSO-ohjelman elinympäristöä, lahoppuus
905	Vähä Matjärvi	Mäntsälä	17,9	Luontokartoitus Levanto-Saari-Hautjärvi-Kaukalampi -kylien alueella vuonna 2016	Suot, linnusto, uhanalaiset tai huomionarvoiset lajit
906	Palomäensuo	Mäntsälä	63,8	Luontokartoitus Levanto-Saari-Hautjärvi-Kaukalampi -kylien alueella vuonna 2016	Suot, linnusto, uhanalaiset tai huomionarvoiset lajit
907	Löytynkalliot	Mäntsälä	28,1	Luontokartoitus Levanto-Saari-Hautjärvi-Kaukalampi -kylien alueella vuonna 2016	Vanhat metsät, lahoppuus, luonnontilaisuus, METSO-ohjelman elinympäristöä
908	Pahnamäki	Mäntsälä	20,2	Luontokartoitus Levanto-Saari-Hautjärvi-Kaukalampi -kylien alueella vuonna 2016	Metsien monimuotoisuus, suot, METSO-ohjelman elinympäristöä, merkitys osana ekologista verkostoa
909	Mäyränsuo	Mäntsälä	14,5	Luontokartoitus Levanto-Saari-Hautjärvi-Kaukalampi -kylien alueella vuonna 2016	Suot, luonnontilaisuus, lahoppuus, kalliot
910	Sahajärven metsä	Mäntsälä	110,3	Uudenmaan liiton luontoselvitykset 2018	Merkitys osana ekologista verkostoa, metsien monimuotoisuus, uhanalaiset tai huomionarvoiset lajit, luonnontilaisuus, lahoppuus, lehdot, suot
531	Kivilamminsuo	Mäntsälä, Hyvinkää	181,6	Uudenmaan 4.vaihemaakuntakaava	Suot, pienvedet, luonnontilaisuus, linnusto, uhanalaiset tai huomionarvoiset lajit, uhanalaiset tai huomionarvoiset luontotyypit, (Natura 2000-alueetta: Kivilamminsuo - Pitkästenjärvet FI0100059, soidensuojeluohjelma-alueetta: Kivilamminsuo-Pitkästenjärvet SSO010022)
405	Kivelä	Nurmijärvi	14,7	Toteutuneet luonnonsuojelualueet: Kivelän luonnonsuojelualue (YSA205377, 22.12.2009)	Metsien monimuotoisuus, lahoppuus, pienvedet, lehdot, METSO-ohjelman elinympäristöä
415	Palomäen lehto	Nurmijärvi	5,8	Uudenmaan 4.vaihemaakuntakaava // Toteutuneet luonnonsuojelualueet: Palomäen pähkinästön luonnonsuojelualue (YSA204070, 23.9.2009)	Metsien monimuotoisuus, lehdot, uhanalaiset tai huomionarvoiset lajit, uhanalaiset tai huomionarvoiset luontotyypit, pienvedet, luonnontilaisuus, lahoppuus, (lehtojensuojeluohjelma-alueetta: Palomäen Pähkinästö LHO010106)
426	Klaukkalan Isosuo	Nurmijärvi	148,3	Uudenmaan 4.vaihemaakuntakaava	Suot, uhanalaiset tai huomionarvoiset luontotyypit, luonnontilaisuus, (Natura 2000-alueetta: Klaukkalan

					Isosuo FI0100038, soidensuojeluohjelma-aluea: Klaukkalan Isosuo FI0100038)
454	Kaanaan vanha metsä	Nurmijärvi	17,6	Uudenmaan 4.vaihemaakuntakaava // Toteutuneet luonnonsuojelualueet: Kaanaan luonnonsuojelualue (MHA020322, 16.5.2001)	Metsien monimuotoisuus, vanhat metsät, pienvedet, lehdot, uhanalaiset tai huomionarvoiset luontotyypit, uhanalaiset tai huomionarvoiset lajit, (Natura 2000-aluea: Kaanaan vanha metsä FI0100037, vanhojen metsien suojeluohjelma-aluea: Ilvesvuori AMO010339)
481	Kiljavan lähteiköt	Nurmijärvi	16,8	Uudenmaan 4.vaihemaakuntakaava // Toteutuneet luonnonsuojelualueet: Kiljavan lähteikköjen luonnonsuojelualue (YSA204431, 4.9.2009), Kiljavan lähteikköjen luonnonsuojelualue (MHA020909, 16.5.2001), Kiljavan lähteikkökorven soidensuojelualue (SSA010002, 1.11.1985)	Suot, pienvedet, lehdot, metsien monimuotoisuus, uhanalaiset tai huomionarvoiset lajit, merkitys osana ekologista verkostoa, (Natura 2000-aluea: Kalkkilampi - Sääksjärvi FI0100056, soidensuojeluohjelma-aluea: Kiljavan lähteiköt SSO010031)
483	Koivuniemi	Nurmijärvi	32,8	Uudenmaan 4.vaihemaakuntakaava // Toteutuneet luonnonsuojelualueet: Koivuniemen luonnonsuojelualue (MHA000686, 16.5.2001)	Metsien monimuotoisuus, harjut, rannat ja vedet, saaret ja luodot, (Natura 2000-aluea: Kalkkilampi - Sääksjärvi FI0100056, harjajensuojeluohjelma-aluea: Sääksjärven alue HSO010014)
492	Kuppinummi	Nurmijärvi	7,8	Valtiolle luonnonsuojelutarkoitukseen hankitut alueet (6.2.2014)	Metsien monimuotoisuus, METSO-ohjelman elinympäristöä, lahoppuusto
764	Lallinsuo	Nurmijärvi	99,0	Toteutuneet luonnonsuojelualueet: Lallinsuo (YSA239618) // Valkjärven kylän osayleiskaava 24.11.2000 // Valtakunnallinen suoinventointi (ELY 2014): Lallinsuo	Suot (Lähes luonnontilainen keidassuo, monipuolinen suokokonaisuus. Isovarpurämettä, rahkarämettä, tupasvillarämettä, ruoho- ja lehtokorpea. Reunakorvissa on arvokas eri-ikäisrakenteinen sekapuusto), uhanalaiset tai huomionarvoiset luontotyypit, lahoppuusto
902	Suomiehen suo	Nurmijärvi	97,8	Uudenmaan liiton luontoselvitykset 2018	Suot, merkitys osana ekologista verkostoa, uhanalaiset tai huomionarvoiset lajit, niityt
903	Kassakummun alue	Nurmijärvi	16,4	Uudenmaan liiton luontoselvitykset 2018	Merkitys osana ekologista verkostoa, uhanalaiset tai huomionarvoiset lajit, lehdot, luonnontilaisuus, suot, pienvedet
904	Koivusuo	Nurmijärvi	12,8	Uudenmaan liiton luontoselvitykset 2018	Merkitys osana ekologista verkostoa, uhanalaiset tai huomionarvoiset lajit, suot
455	Präkkärinkallio	Pornainen	43,2	Toteutuneet luonnonsuojelualueet: Präkkärinkallio (YSA230746, 5.5.2014)	Metsien monimuotoisuus, vanhat metsät, lahoppuusto, kalliot, suot, METSO-ohjelman elinympäristöä
477	Rientolan metsä	Pornainen	36,9	Uudenmaan 4.vaihemaakuntakaava	Metsien monimuotoisuus, lehdot, uhanalaiset tai huomionarvoiset luontotyypit, suot, pienvedet, luonnontilaisuus, (Natura 2000-aluea: Rientolan metsä FI0100097)
485	Lampisuo	Pornainen	119,7	Uudenmaan 4.vaihemaakuntakaava	Suot, uhanalaiset tai huomionarvoiset luontotyypit, (Natura 2000-aluea: Lampisuo FI0100070, soidensuojeluohjelma-aluea: Lampisuo SSO010025)
161	Sandkallan-Stora Kölhällen	Porvoo	1998,4	Toteutuneet luonnonsuojelualueet: Sandkallanin-Stora Kölhällenin hylkeidensuojelualue (HYLO10001, 15.9.2001)	Linnusto, uhanalaiset tai huomionarvoiset lajit, rannat ja vedet, saaret ja luodot, (Natura 2000-aluea: Söderskärin ja Långörenin saaristo FI0100077)
169	Sandkallan-Stora Kölhällen 2	Porvoo	5538,0	Uudenmaan 4.vaihemaakuntakaava // Toteutuneet luonnonsuojelualueet: Sandkallanin-Stora Kölhällenin hylkeidensuojelualue (HYLO10001, 15.9.2001)	Linnusto, uhanalaiset tai huomionarvoiset lajit, rannat ja vedet, saaret ja luodot, (Natura 2000-aluea: Söderskärin ja Långörenin saaristo FI0100077)
183	Söderskär	Porvoo	2102,6	Uudenmaan 4.vaihemaakuntakaava // Toteutuneet luonnonsuojelualueet: Söderskärin luonnonsuojelualue (YSA010027, 7.3.1930)	Linnusto, uhanalaiset tai huomionarvoiset lajit, rannat ja vedet, saaret ja luodot, (Natura 2000-aluea: Söderskärin ja Långörenin saaristo FI0100077)
193	Långören	Porvoo	29,0	Uudenmaan 4.vaihemaakuntakaava // Toteutuneet luonnonsuojelualueet: Långörenin saariryhmän luonnonsuojelualue (ESA010004, 13.5.1970)	Linnusto, uhanalaiset tai huomionarvoiset lajit, rannat ja vedet, saaret ja luodot, (Natura 2000-aluea: Söderskärin ja Långörenin saaristo FI0100077)
214	Tunnholmen	Porvoo	21,8	Uudenmaan 4.vaihemaakuntakaava // Toteutuneet luonnonsuojelualueet: Tunnholmenin luonnonsuojelualue (YSA010033, 28.1.1932)	Linnusto, uhanalaiset tai huomionarvoiset lajit, rannat ja vedet, saaret ja luodot, (Natura 2000-aluea: Söderskärin ja Långörenin saaristo FI0100077)
224	Pellinge etelä	Porvoo	1993,7	Uudenmaan 4.vaihemaakuntakaava // Toteutuneet luonnonsuojelualueet: Tunnholmenin luonnonsuojelualue (YSA010033, 28.1.1932), Stor-Pellinge yttre hällar naturskyddsområde (YSA202254, 22.12.2005)	Linnusto, uhanalaiset tai huomionarvoiset lajit, rannat ja vedet, saaret ja luodot, (Natura 2000-aluea: Söderskärin ja Långörenin saaristo FI0100077)

252	Sandön	Porvoo	18,3	Uudenmaan 4.vaihemaakuntakaava // Toteutuneet luonnonsuojelualueet: Norra Sandön hiekkaranta (LTA201381, 13.12.2004)	Uhanalaiset tai huomionarvoiset luontotyypit, rannat ja vedet, saaret ja luodot, (Natura 2000-alueita: Pernajanlahtien ja Pernajan saariston merensuojelualue FI0100078)
267	Piparviksmossen	Porvoo	20,5	Uudenmaan 4.vaihemaakuntakaava // Toteutuneet luonnonsuojelualueet: Piparviksmossen 1 (YSA200314, 24.5.2004), Piparviksmossen II (YSA201144, 21.12.2004)	Suot, uhanalaiset tai huomionarvoiset luontotyypit, luonnontilaisuus, (Natura 2000-alueita: Emäsalon suot FI0100076, soidensuojeluohjelma-alueita: Emäsalon suot SSO010008)
276	Bjurmossaträsket	Porvoo	19,7	Uudenmaan 4.vaihemaakuntakaava // Toteutuneet luonnonsuojelualueet: Bjurmossans naturskyddsområde (YSA200175, 16.3.2004)	Suot, uhanalaiset tai huomionarvoiset luontotyypit, luonnontilaisuus, (Natura 2000-alueita: Emäsalon suot FI0100076, soidensuojeluohjelma-alueita: Emäsalon suot SSO010008)
288	Stubbmossen	Porvoo	68,2	Uudenmaan 4.vaihemaakuntakaava // Toteutuneet luonnonsuojelualueet: Skogsbos naturskyddsområde (YSA201660, 21.7.2005)	Suot, uhanalaiset tai huomionarvoiset luontotyypit, luonnontilaisuus, (Natura 2000-alueita: Emäsalon suot FI0100076, soidensuojeluohjelma-alueita: Emäsalon suot SSO010008)
297	Mjåviken	Porvoo	7,5	Uudenmaan 4.vaihemaakuntakaava // Toteutuneet luonnonsuojelualueet: Mjåviken luonnonsuojelualue (YSA010108, 17.9.1948)	Rannat ja vedet
318	Klobbudden	Porvoo	5,7	Uudenmaan 4.vaihemaakuntakaava // Toteutuneet luonnonsuojelualueet: Klobbuddenin luonnonsuojelualue (YSA011544, 13.4.1973)	Metsien monimuotoisuus, kalliot, maisema
381	Kurmalmnen	Porvoo	12,1	Uudenmaan 4.vaihemaakuntakaava // Toteutuneet luonnonsuojelualueet: Kurmalmen (luonnonsuojelualue) (YSA012343, 10.5.1984)	Metsien monimuotoisuus, harjut, maisema
391	Juholanmetsä	Porvoo	7,7	Toteutuneet luonnonsuojelualueet: Juholanmetsä (YSA207434, 15.2.2013)	Metsien monimuotoisuus, METSO-ohjelman elinympäristöä, lahoppuusto
396	Kvarnkärret	Porvoo	36,9	Toteutuneet luonnonsuojelualueet: Mustinjoki (YSA207981)	Suot, metsien monimuotoisuus, METSO-ohjelman elinympäristöä, lahoppuusto
399	Telegrafberget	Porvoo	28,5	Uudenmaan 4.vaihemaakuntakaava // Toteutuneet luonnonsuojelualueet: Lennätinvuoren luonnonsuojelualue (YSA010573, 14.10.1961)	Kalliot, metsien monimuotoisuus, vanhat metsät (vanhojen metsien suojeluohjelma-alueita: Stensbölen metsät AMO010341)
407	Stensböle	Porvoo	16,1	Toteutuneet luonnonsuojelualueet: Stensbölen metsän luonnonsuojelualue (YSA014121, 24.6.1999)	Metsien monimuotoisuus, vanhat metsät, linnusto, uhanalaiset tai huomionarvoiset lajit
420	Kalax Stormossen	Porvoo	11,9	Toteutuneet luonnonsuojelualueet: Kalax Stormossen naturskyddsområde (YSA204710, 11.3.2009)	Suot, metsien monimuotoisuus, lahoppuusto
421	Porvoonjoen suisto-Stensböle	Porvoo	1291,0	Uudenmaan 4.vaihemaakuntakaava // Toteutuneet luonnonsuojelualueet: Stormossenin lehmusmetsä (LTA010452, 25.7.2003), Ruskiksen luonnonsuojelualue (YSA010076, 25.6.1945), Sikosaaren luonnonsuojelualue (YSA012986, 14.12.1990), Ekuddenin lehdon luonnonsuojelualue (YSA013099, 25.3.1992), Stensbölen Stormossenin ls.alue (YSA013266, 26.4.1993), Stensbölen luonnonsuojelualue 1 (YSA013427, 28.12.1994), Stensbölefjärdenin luonnonsuojelualue (YSA013530, 1.3.1996), Stensböle 2 (YSA013592, 12.7.1996), Stormossen 2 (YSA014103, 27.11.1998), Stensbölen metsän luonnonsuojelualue (YSA014121, 24.6.1999), Stensböle 3 (YSA014122, 30.3.1998), Stormossen 3 (YSA014125, 23.9.1999), Stormossen 4 (YSA014137, 20.12.1999), Stensböle 4 (YSA014150, 5.5.2000), Stensbölen kalliot (YSA203263, 11.9.2007), Kaupunginselkä-Stensbölefjärden (YSA205366), Sikosaaren metsä (YSA207844, 14.11.2013), Stensböle 2018 (YSA240564) // Valtiolla luonnonsuojelutarkoitukseen hankitut alueet: (22.2.2013)	Metsien monimuotoisuus, vanhat metsät, lehdot, kalliot, suot, lintuvedet, rannat ja vedet, niityt, uhanalaiset tai huomionarvoiset lajit, uhanalaiset tai huomionarvoiset luontotyypit, (Natura 2000-alueita: Porvoonjoen suisto - Stensböle FI0100074, lehtojensuojeluohjelma-alueita: Ekuddenin lehto LHO010109, vanhojen metsien suojeluohjelma-alueita: Stensbölen metsät AMO010341, soidensuojeluohjelma-alueita: Stormossen (Porvoon Milk) SSO010026), lintuvesien suojeluohjelma-alueita: Kaupunginselkä-Stensbölefjärden LVO010022)
422	Storkärrsskogen	Porvoo	5,3	Toteutuneet luonnonsuojelualueet: Storkärrsskogen (YSA207979)	Metsien monimuotoisuus, METSO-ohjelman elinympäristöä, lahoppuusto, suot

434	Hasselholmen	Porvoo	25,2	Uudenmaan 4.vaihemaakuntakaava // Toteutuneet luonnonsuojelualueet: Hasselholmenin eteläinen lehmusmetsikkö (LTA010456, 17.12.2002), Veckjärven lehmusmetsikkö (LTA010457, 17.12.2002), Hasselholmenin luonnonsuojelualue (YSA012548, 18.6.1986), Holmbergetin rantametsä (YSA239161, 22.11.2017)	Metsien monimuotoisuus, vanhat metsät, suot, lehdot, uhanalaiset tai huomionarvoiset luontotyypit
440	Pieni Pernajanlahti	Porvoo	235,3	Toteutuneet luonnonsuojelualueet: Linnanpaikan vaahterametsikkö (LTA010502, 25.7.2003), Pieni Pernajanlahden luonnonsuojelualue (YSA204178, 22.8.2008)	Lintuvedet, uhanalaiset tai huomionarvoiset luontotyypit, uhanalaiset tai huomionarvoiset lajit, (Natura 2000-alueita: Pernajanlahtien ja Pernajan saariston merensuojelualue FI0100078, lintuvesien suojeluohjelma-alueita: Pienpernajanlahti LVO010023)
441	Tunträsket	Porvoo	6,9	Valtiolle luonnonsuojelutarkoitukseen hankitut alueet	Metsien monimuotoisuus, METSO-ohjelman elinympäristöä, lahoppuusto, lehdot
444	Tunträsket 2	Porvoo	39,4	Uudenmaan 4.vaihemaakuntakaava // Toteutuneet luonnonsuojelualueet: Tungträskin metsä (YSA204335, 17.10.2008), Munkkalan metsä (YSA239162, 22.11.2017)	Metsien monimuotoisuus, vanhat metsät, lahoppuusto, lehdot, (Natura 2000-alueita: Tungträsketin vanha metsä FI0100075, vanhojen metsien suojeluohjelma-alueita: Tungträsketin metsä AMO010342)
445	Tunträsket 3	Porvoo	23,9	Valtiolle luonnonsuojelutarkoitukseen hankitut alueet: (5.9.2011)	Metsien monimuotoisuus, METSO-ohjelman elinympäristöä, lahoppuusto, lehdot
466	Venjärven metsä	Porvoo	37,0	Toteutuneet luonnonsuojelualueet: Venjärven metsä (YSA203780, 6.2.2008)	Metsien monimuotoisuus, vanhat metsät, uhanalaiset tai huomionarvoiset lajit
468	Nietoonmetsä	Porvoo	27,6	Toteutuneet luonnonsuojelualueet: Nietoonmetsä (YSA205671, 3.6.2010), Nietoonmetsä II (YSA206459, 2.9.2011)	Metsien monimuotoisuus, METSO-ohjelman elinympäristöä, lahoppuusto
812	Glosholmen	Porvoo	20,6	Valtiolle luonnonsuojelutarkoitukseen hankitut alueet	Kalliot, metsien monimuotoisuus, vanhat metsät, lehdot
813	Pirttisaari	Porvoo	38,1	Valtiolle luonnonsuojelutarkoitukseen hankitut alueet	Metsien monimuotoisuus, vanhat metsät, luonnontilaisuus, kalliot, uhanalaiset tai huomionarvoiset luontotyypit
844	Påvalskärret	Porvoo	12,2	Toteutuneet luonnonsuojelualueet: Påvalskärret (YSA239160, 22.11.2017)	Vanhat metsät, luonnontilaisuus, lahoppuusto, uhanalaiset tai huomionarvoiset lajit, METSO-ohjelman elinympäristöä
845	Domargårdin metsä	Porvoo	12,7	Toteutuneet luonnonsuojelualueet: Domargårdin metsä (YSA239163, 22.11.2017)	Vanhat metsät, luonnontilaisuus, lahoppuusto, lehdot, uhanalaiset tai huomionarvoiset lajit, merkitys osana ekologista verkostoa, METSO-ohjelman elinympäristöä
939	Björkholmen	Porvoo	46,6	Itä-Uudenmaan liiton luontoselvitys 2010	Uhanalaiset tai huomionarvoiset luontotyypit, rannat ja vedet, luonnontilaisuus, kalliot, suot
940	Fåfångholmen	Porvoo	44,3	Itä-Uudenmaan liiton luontoselvitys 2010	Maisema, kalliot, rannat ja vedet, niityt, uhanalaiset tai huomionarvoiset luontotyypit
346	Fågelmossen	Porvoo, Sipoo	101,4	Uudenmaan 4.vaihemaakuntakaava // Toteutuneet luonnonsuojelualueet: Lövstan luonnonsuojelualue (YSA204053, 13.5.2008), Dalgårdin luonnonsuojelualue (YSA204139, 16.9.2008), Fågelmossen luonnonsuojelualue (YSA204140, 16.10.2008), Fågelmossen (YSA205361)	Suot, uhanalaiset tai huomionarvoiset luontotyypit, uhanalaiset tai huomionarvoiset lajit, (Natura 2000-alueita: Boxin suot FI0100068, soidensuojeluohjelma-alueita: Fågelmossen-Stormossen SSO010027)
535	Venunmetsä	Pukkila	44,5	Uudenmaan 4.vaihemaakuntakaava	Metsien monimuotoisuus, vanhat metsät, suot, uhanalaiset tai huomionarvoiset luontotyypit, uhanalaiset tai huomionarvoiset lajit, (Natura 2000-alueita: Venunmetsä FI0100071, vanhojen metsien suojeluohjelma-alueita: Venunmetsä AMO010343)
540	Kanteleenjärvi	Pukkila	100,1	Uudenmaan 4.vaihemaakuntakaava // Toteutuneet luonnonsuojelualueet: Kanteleenjärven luonnonsuojelualue (YSA201071, 17.12.2004)	Lintuvedet, uhanalaiset tai huomionarvoiset lajit, (Natura 2000-alueita: Kanteleenjärven lintuvesi FI0100072, lintuvesien suojeluohjelma-alueita: Kanteleenjärvi LVO010024)
5	Blekharun, Borshorngunden	Raasepori	7,4	Uudenmaan 4.vaihemaakuntakaava // Toteutuneet luonnonsuojelualueet: Blekharun-Sköldharun-Sköldharukobbarna (YSA239616, 3.9.2014)	Linnusto, saaret ja luodot, rannat ja vedet, (Natura 2000-alueita: Tammisaaren ja Hangon saariston ja Pohjanpitäjänlahden merensuojelualue FI0100005)
6	Nätelharuna	Raasepori	21,0	Uudenmaan 4.vaihemaakuntakaava	Saaret ja luodot, linnusto
8	Långharun, Tjockharun	Raasepori	27,7	Uudenmaan 4.vaihemaakuntakaava	Saaret ja luodot, linnusto
10	Sköldharun, Sköldharukobben	Raasepori	57,6	Toteutuneet luonnonsuojelualueet: Blekharun-Sköldharun-Sköldharukobbarna (YSA239616, 3.9.2014)	Linnusto, saaret ja luodot, rannat ja vedet, (Natura 2000-alueita: Tammisaaren ja Hangon saariston ja Pohjanpitäjänlahden merensuojelualue FI0100005)

15	Långörgrund	Raasepori	8,9	Uudenmaan 4.vaihemaakuntakaava	Saaret ja luodot, linnusto
16	Notgrundet	Raasepori	18,9	Uudenmaan 4.vaihemaakuntakaava	Saaret ja luodot, linnusto
17	Grislanin saari	Raasepori	5,6	Uudenmaan 4.vaihemaakuntakaava	Saaret ja luodot, linnusto
19	Skobbenin luoto	Raasepori	14,9	Uudenmaan 4.vaihemaakuntakaava	Saaret ja luodot, linnusto
21	Busö	Raasepori	13,4	Uudenmaan 4.vaihemaakuntakaava // Toteutuneet luonnonsuojelualueet: Busön luonnonsuojelualue (YSA011316, 7.5.1969)	Saaret ja luodot, linnusto
24	Stenreven	Raasepori	28,4	Uudenmaan 4.vaihemaakuntakaava	Saaret ja luodot, linnusto
25	Måsskär	Raasepori	9,9	Uudenmaan 4.vaihemaakuntakaava	Saaret ja luodot, linnusto
28	Tammisaaren saariston kansallispuisto	Raasepori	12751,4	Uudenmaan 4.vaihemaakuntakaava // Toteutuneet luonnonsuojelualueet: Ahlgön luonnonsuojelualue (YSA010008, 11.6.1925), Saaristoympäristösäätiön luonnonsuojelualue (YSA014138, 29.12.1999), Tammisaaren saariston kansallispuisto (KPU010001, 26.5.1989)	Kansallispuistot, saaret ja luodot, rannat ja vedet (mm. kluuvijärvet, fladat), linnusto, uhanalaiset tai huomionarvoiset luontotyypit, uhanalaiset tai huomionarvoiset lajit, metsien monimuotoisuus, vanhat metsät, luonnontilaisuus, kalliot, kosteikot, maisema, (Natura 2000-alueita: Tammisaaren ja Hangon saariston ja Pohjanpitäjänlahden merensuojelualue FI0100005)
29	Lilla Österklobbarna	Raasepori	14,8	Uudenmaan 4.vaihemaakuntakaava // Toteutuneet luonnonsuojelualueet: Hummelskärin luonnonsuojelualue (YSA013635, 9.12.1996)	Saaret ja luodot, rannat ja vedet, linnusto, (Natura 2000-alueita: Tammisaaren ja Hangon saariston ja Pohjanpitäjänlahden merensuojelualue FI0100005)
31	Nothamn	Raasepori	2324,2	Uudenmaan 4.vaihemaakuntakaava // Toteutuneet luonnonsuojelualueet: Gästansin Luonnonsuojelualue (YSA011884, 28.4.1978), Nothamn luonnonsuojelualue (YSA010013, 13.1.1926), Lill-Skälön luonnonsuojelualue (YSA010105, 28.6.1948)	Saaret ja luodot, rannat ja vedet, linnusto, (Natura 2000-alueita: Tammisaaren ja Hangon saariston ja Pohjanpitäjänlahden merensuojelualue FI0100005)
34	Ramsängsfladan	Raasepori	27,4	Uudenmaan 4.vaihemaakuntakaava	Rannat ja vedet
35	Solbackfladan	Raasepori	22,3	Uudenmaan 4.vaihemaakuntakaava	Rannat ja vedet
36	Stora Sandö, Askören	Raasepori	129,8	Uudenmaan 4.vaihemaakuntakaava // Toteutuneet luonnonsuojelualueet: Äskörenin saaren luonnonsuojelualue (YSA013051, 13.9.1991)	Saaret ja luodot, rannat ja vedet, harjut, linnusto, (Natura 2000-alueita: Tammisaaren ja Hangon saariston ja Pohjanpitäjänlahden merensuojelualue FI0100005, harjensuojeluohjelma-alueita: Stora Sandö HSO010018)
38	Kopparöfladan	Raasepori	412,3	Uudenmaan 4.vaihemaakuntakaava // Toteutuneet luonnonsuojelualueet: Klippuddin luonnonsuojelualue (YSA013348, 4.2.1994), Gloholmens naturskyddsområde (YSA203017, 20.2.2007), Vadudden (YSA204306, 4.11.2008), Björkholmens naturskyddsområde (YSA204353, 4.11.2008), Nabbens betesmarker (YSA200415, 25.3.2004), Storstens betesmarker (YSA204305, 4.11.2008), Västerängs naturskyddsområde (YSA204452, 5.12.2008), Kopparön luonnonsuojelualue (YSA204985, 27.8.2009), Baggön luonnonsuojelualue (YSA204441, 2.12.2008), Eskilshamn luonnonsuojelualue (YSA204301, 4.11.2008), Lillön metsäalue (luonnonsuojelualue) (YSA013328, 22.11.1993), Långö naturskyddsområde (YSA203396, 22.1.2008)	Rannat ja vedet (mm. fladat, rantaniityt), linnusto, uhanalaiset tai huomionarvoiset luontotyypit, uhanalaiset tai huomionarvoiset lajit, metsien monimuotoisuus, (Natura 2000-alueita: Tammisaaren ja Hangon saariston ja Pohjanpitäjänlahden merensuojelualue FI0100005, rantojensuojeluohjelma-alueita: Pohjanpitäjänlahden rannikko RSO010002)
39	Skåldön flada	Raasepori	48,5	Uudenmaan 4.vaihemaakuntakaava // Toteutuneet luonnonsuojelualueet: Sommaröträsket-Sundträsket naturskyddsområde (YSA202279, 13.3.2006)	Rannat ja vedet, linnusto, uhanalaiset tai huomionarvoiset luontotyypit, uhanalaiset tai huomionarvoiset lajit, (Natura 2000-alueita: Tammisaaren ja Hangon saariston ja Pohjanpitäjänlahden merensuojelualue FI0100005, rantojensuojeluohjelma-alueita: Pohjanpitäjänlahden rannikko RSO010002)
40	Marholmen	Raasepori	18,1	Uudenmaan 4.vaihemaakuntakaava	Rannat ja vedet

42	Storö	Raasepori	31,0	Toteutuneet luonnonsuojelualueet: Storön luonnonsuojelualue (YSA205220, 26.10.2009), Storön luonnonsuojelualue (YSA206597, 22.11.2011), Hemudden (YSA230221, 14.11.2014)	Metsien monimuotoisuus, vanhat metsät, luonnontilaisuus, suot, lahoppusto, METSO-ohjelman elinympäristöä
47	Korsholm, Vedaholm	Raasepori	334,1	Uudenmaan 4.vaihemaakuntakaava // Toteutuneet luonnonsuojelualueet: Strömsön luonnonsuojelualue (YSA012073, 8.12.1981)	Saaret ja luodot, rannat ja vedet, linnusto, (Natura 2000-alueetta: Tammisaaren ja Hangon saariston ja Pohjanpitäjänlahden merensuojelualue FI0100005)
48	Backafladan	Raasepori	9,9	Uudenmaan 4.vaihemaakuntakaava	Rannat ja vedet, maisema, uhanalaiset tai huomionarvoiset lajit, perinnebiotoopit (Natura 2000 – ohjelma-alueetta)
49	Dalkarö	Raasepori	80,2	Uudenmaan 4.vaihemaakuntakaava // Toteutuneet luonnonsuojelualueet: Dalkarön luonnonsuojelualue (YSA011331, 3.10.1969)	Rannat ja vedet, saaret ja luodot
58	Odensö	Raasepori	13,4	Uudenmaan 4.vaihemaakuntakaava	Vanhat metsät
65	Edesbacka	Raasepori	16,5	Uudenmaan 4.vaihemaakuntakaava // Toteutuneet luonnonsuojelualueet: Edesbackan luonnonsuojelualue (YSA011532, 5.4.2002)	Metsien monimuotoisuus, kalliot, suot, pienvedet, (Natura 2000-alueetta: Tammisaaren ja Hangon saariston ja Pohjanpitäjänlahden merensuojelualue FI0100005)
67	Långträsk,Byträsk	Raasepori	158,1	Uudenmaan 4.vaihemaakuntakaava // Toteutuneet luonnonsuojelualueet: Jungfrumarkens (luonnonsuojelualue) (YSA014182, 20.9.2002)	Rannat ja vedet, lehdot, uhanalaiset tai huomionarvoiset lajit, (Natura 2000-alueetta: Tammisaaren ja Hangon saariston ja Pohjanpitäjänlahden merensuojelualue FI0100005, rantojensuojeluohjelma-alueetta: Pohjanpitäjänlahden rannikko RSO010002)
68	Harpar Lillträsket	Raasepori	67,2	Uudenmaan 4.vaihemaakuntakaava // Toteutuneet luonnonsuojelualueet: Harpar Storträsket-Lillträsket (YSA012705, 27.3.1987)	Suot, uhanalaiset tai huomionarvoiset luontotyypit, (Natura 2000-alueetta: Harpar Storträsket ja Lillträsket FI0100003, soidensuojeluohjelma-alueetta: Harpar Storträsket-Lillträsket SSO010013)
70	Svedjeholmen	Raasepori	5,2	Toteutuneet luonnonsuojelualueet: Svedjeholmen (YSA011883, 28.4.1978)	Saaret ja luodot, linnusto
71	Långträsk	Raasepori	25,1	Uudenmaan 4. vaihemaakuntakaavan luontoselvitys 2014-2015 (Faunatica Oy 2015): Långträsk	Suot, pienvedet, uhanalaiset tai huomionarvoiset luontotyypit, uhanalaiset tai huomionarvoiset lajit, merkitys osana ekologista verkostoa
72	Jetukastet	Raasepori	8,9	Toteutuneet luonnonsuojelualueet: Jetukastet (YSA206566, 27.10.2011)	Rannat ja vedet (mm. muinaisranta, rantavallit), pienvedet, luonnontilaisuus, suot, METSO-ohjelman elinympäristöä
74	Källviken	Raasepori	44,3	Uudenmaan 4.vaihemaakuntakaava // Toteutuneet luonnonsuojelualueet: Dagmarin puisto (YSA237335, 7.11.2016)	Rannat ja vedet, (Natura 2000-alueetta: Tammisaaren ja Hangon saariston ja Pohjanpitäjänlahden merensuojelualue FI0100005, rantojensuojeluohjelma-alueetta: Pohjanpitäjänlahden rannikko RSO010002)
76	Storträsket, Vättlax	Raasepori	43,0	Uudenmaan 4. vaihemaakuntakaavan luontoselvitys 2014-2015 (Faunatica Oy 2015): Storträsket	Lintuvedet, merkitys osana ekologista verkostoa, uhanalaiset tai huomionarvoiset luontotyypit
77	Näsebyfladan	Raasepori	81,9	Uudenmaan 4.vaihemaakuntakaava // Toteutuneet luonnonsuojelualueet: Näsebyfladan pohjoisosan luonnonsuojelualue (YSA203985, 2.5.2008), Näsebyfladan (YSA012180, 17.6.1982)	Lintuvedet, rannat ja vedet, uhanalaiset tai huomionarvoiset lajit (Natura 2000-alueetta: Tammisaaren ja Hangon saariston ja Pohjanpitäjänlahden merensuojelualue FI0100005, lintuvesien suojeleohjelma-alueetta: Näsebyfladan LVO010031)
79	Harpar Storträsket	Raasepori	161,1	Uudenmaan 4.vaihemaakuntakaava // Toteutuneet luonnonsuojelualueet: Harpar Storträsket-Lillträsket (YSA012705, 27.3.1987)	Suot, uhanalaiset tai huomionarvoiset luontotyypit, (Natura 2000-alueetta: Harpar Storträsket ja Lillträsket FI0100003, soidensuojeluohjelma-alueetta: Harpar Storträsket-Lillträsket SSO010013)
80	Björkholmarna	Raasepori	14,7	Uudenmaan 4.vaihemaakuntakaava	Saaret ja luodot
84	Landbofjärden (Finnholmenin länsipuolella)	Raasepori	31,7	Uudenmaan 4.vaihemaakuntakaava // Toteutuneet luonnonsuojelualueet: Landbofjärdenin luonnonsuojelualue (MHA000748, 16.5.2001)	Rannat ja vedet (mm. fladat), saaret ja luodot, linnusto, uhanalaiset tai huomionarvoiset luontotyypit
86	Bölsviken	Raasepori	183,5	Uudenmaan 4.vaihemaakuntakaava // Toteutuneet luonnonsuojelualueet: Alkärr-Idbäcks naturskyddsområde (YSA202649, 1.9.2006), Idbäckens naturskyddsområde (YSA202647, 1.9.2006), Bölsviken-Bredviken naturskyddsområde-luonnonsuojelualue (YSA202847, 14.12.2006)	Lintuvedet, uhanalaiset tai huomionarvoiset lajit, rannat ja vedet, suot, uhanalaiset tai huomionarvoiset luontotyypit, metsien monimuotoisuus, (Natura 2000-alueetta: Bölsviken-Stormossen FI0100001, lintuvesien suojeleohjelma-alueetta: Bölsviken-Bredviken LVO010034)
87	Vitsjön	Raasepori	62,4	Uudenmaan 4.vaihemaakuntakaava	Rannat ja vedet, linnusto, (rantojen suojeleohjelma-alueetta: Pohjanpitäjänlahden rannikko RSO010002)

89	Riilahden kartanopuisto	Raasepori	21,1	Toteutuneet luonnonsuojelualueet: Riilahden kartanopuisto (YSA010133, 3.10.1951)	Metsien monimuotoisuus
90	Ramsholmen	Raasepori	452,3	Uudenmaan 4.vaihemaakuntakaava // Toteutuneet luonnonsuojelualueet: Gullön tammimetsiköt (YSA010112, 22.2.1949), Ramsholmenin lehdot (YSA012959, 21.11.1990), Jungfrumarkens luonnonsuojelualue (YSA014182, 20.9.2002)	Rannat ja vedet, metsien monimuotoisuus, lehdot, uhanalaiset tai huomionarvoiset luontotyypit, uhanalaiset tai huomionarvoiset lajit, (Natura 2000-alueita: Tammisaaren ja Hangon saariston ja Pohjanpitäjänlahden merensuojelualue FI0100005, rantojensuojeluohjelma-alueita: Pohjanpitäjänlahden rannikko RSO010002, lehtojensuojeluohjelma-alueita: Ramsholmenin lehdot LHO010119)
94	Persöfladan	Raasepori	168,0	Uudenmaan 4.vaihemaakuntakaava // Persöfladan-Totalfladan luonnonsuojelualue (YSA203569, 29.2.2012)	Lintuvedet, rannat ja vedet, uhanalaiset tai huomionarvoiset lajit, (lintuvesien suojeluohjelma-alueita: Persöfladan-Totalfladan LVO010032)
95	Österfjärden	Raasepori	85,8	Uudenmaan 4.vaihemaakuntakaava // Toteutuneet luonnonsuojelualueet: Båsan luonnonsuojelualue (MHA000729, 16.5.2001)	Rannat ja vedet, saaret ja luodot, metsien monimuotoisuus, vanhat metsät, lahoppuusto, lehdot, suot, uhanalaiset tai huomionarvoiset luontotyypit, uhanalaiset tai huomionarvoiset lajit, (Natura 2000-alueita: Österfjärden FI0100101)
96	Flyet	Raasepori	12,9	Uudenmaan 4.vaihemaakuntakaava // Toteutuneet luonnonsuojelualueet: Flyetin tervaleppäkorpi (luonnonsuojelualue) (YSA012860, 11.1.1989), Flyetin tervaleppäkorpi (LTA010414, 4.11.2002)	Metsien monimuotoisuus, uhanalaiset tai huomionarvoiset luontotyypit, (lehtojensuojeluohjelma-alueita: Flyetin tervaleppäkorpi LHO010120)
97	Stormossen	Raasepori	41,6	Uudenmaan 4.vaihemaakuntakaava // Toteutuneet luonnonsuojelualueet: Östanberg Stormossen (YSA203391, 29.8.2007)	Suot, uhanalaiset tai huomionarvoiset luontotyypit, uhanalaiset tai huomionarvoiset lajit, luonnontilaisuus, (Natura 2000-alueita: Bölsvikens-Stormossen FI0100001, soidensuojeluohjelma-alueita: Östanbergin Stormossen SSO010012)
99	Stadsfjärden	Raasepori	133,5	Uudenmaan 4.vaihemaakuntakaava // Toteutuneet luonnonsuojelualueet: Hagalundin luonnonsuojelualue (YSA012858, 11.1.1989), Leksvallin luonnonsuojelualue (YSA012628, 13.3.1987), Stadsfjärdenin luonnonsuojelualue (YSA203751, 25.1.2008)	Lintuvedet, uhanalaiset tai huomionarvoiset luontotyypit, uhanalaiset tai huomionarvoiset lajit, rannat ja vedet, (Natura 2000-alueita: Tammisaaren ja Hangon saariston ja Pohjanpitäjänlahden merensuojelualue FI0100005), lintuvesien suojeluohjelma-alueita: Stadsfjärden länsiosa LVO010033)
101	Prästviken	Raasepori	21,5	Uudenmaan 4.vaihemaakuntakaava // Toteutuneet luonnonsuojelualueet: Prästviken (YSA012861, 11.1.1989)	Rannat ja vedet, (Natura 2000-alueita: Tammisaaren ja Hangon saariston ja Pohjanpitäjänlahden merensuojelualue FI0100005)
102	Kristianslund	Raasepori	10,5	Uudenmaan 4.vaihemaakuntakaava // Toteutuneet luonnonsuojelualueet: Kristianslundin luonnonsuojelualue (MHA000705, 16.5.2001)	Metsien monimuotoisuus, kalliot, rannat ja vedet, uhanalaiset tai huomionarvoiset luontotyypit
103	Silvergruvmosse	Raasepori	7,2	Toteutuneet luonnonsuojelualueet: Silvergruvmosse (YSA207857, 26.11.2013)	Suot, METSO-ohjelman elinympäristöä
106	Totalfladan	Raasepori	123,6	Uudenmaan 4.vaihemaakuntakaava	Lintuvedet, uhanalaiset tai huomionarvoiset lajit, (lintuvesien suojeluohjelma-alueita: Persöfladan-Totalfladan LVO010032)
108	Flatholmen	Raasepori	23,9	Uudenmaan 4.vaihemaakuntakaava // Toteutuneet luonnonsuojelualueet: Flatholmenin luonnonsuojelualue (YSA012929, 1.2.1989)	Saaret ja luodot, metsien monimuotoisuus, lehdot, perinnebiotoopit, uhanalaiset tai huomionarvoiset luontotyypit, uhanalaiset tai huomionarvoiset lajit, (Natura 2000-alueita: Tapelsåsen - Lindövikens - Heimlax FI0100002, lehtojensuojeluohjelma-alueita: Flatholmen LHO010121)
109	Näsebergen	Raasepori	13,3	Uudenmaan 4.vaihemaakuntakaava // Toteutuneet luonnonsuojelualueet: Näsbergen (YSA011842, 26.7.1977)	Metsien monimuotoisuus, kalliot
110	Lillviken	Raasepori	72,2	Uudenmaan 4.vaihemaakuntakaava // Toteutuneet luonnonsuojelualueet: Dragsvikgård-Storholmenin luonnonsuojelualue (YSA012859, 11.1.1989)	Rannat ja vedet, (Natura 2000-alueita: Tammisaaren ja Hangon saariston ja Pohjanpitäjänlahden merensuojelualue FI0100005, rantojensuojeluohjelma-alueita: Pohjanpitäjänlahden rannikko RSO010002)
116	Lindudden	Raasepori	8,8	Uudenmaan 4.vaihemaakuntakaava // Toteutuneet luonnonsuojelualueet: Linduddenin lehmuslehto (LTA010461, 25.2.2003)	Rannat ja vedet, metsien monimuotoisuus, lehdot, uhanalaiset tai huomionarvoiset luontotyypit, (Natura 2000-alueita: Tammisaaren ja Hangon saariston ja Pohjanpitäjänlahden merensuojelualue FI0100005, rantojensuojeluohjelma-alueita: Pohjanpitäjänlahden rannikko RSO010002, lehtojensuojeluohjelma-alueita: Linduddenin lehmuslehto LHO010108)

117	Skallskog-Storträsket	Raasepori	275,1	Uudenmaan 4.vaihemaakuntakaava // Toteutuneet luonnonsuojelualueet: Skallskog (YSA238499, 29.6.2017)	Vanhat metsät, suot, pienvedet, lahoppuusto, luonnontilaisuus, METSO-ohjelman elinympäristöä
121	Heimlax	Raasepori	119,5	Uudenmaan 4.vaihemaakuntakaava // Toteutuneet luonnonsuojelualueet: Heimlaxin luonnonsuojelualue (YSA203512, 13.11.2007)	Lintuvedet, rannat ja vedet, kosteikot, (Natura 2000-alue: Tapelsåsen - Lindövik - Heimlax FI0100002, lintuvesien suojeluohjelma-alue: Heimlax LVO010036)
123	Högholmen	Raasepori	5,8	Uudenmaan 4.vaihemaakuntakaava // Toteutuneet luonnonsuojelualueet: Strandområde i Tegelbrukshagen (YSA201148, 27.12.2004), Ingmansuddens (YSA204921, 10.7.2009)	Rannat ja vedet, metsien monimuotoisuus, (Natura 2000-alue: Tammisaaren ja Hangon saariston ja Pohjanpitäjänlahden merensuojelualue FI0100005, rantojensuojeluohjelma-alue: Pohjanpitäjänlahden rannikko RSO010002)
124	Tapelsåsen	Raasepori	73,5	Uudenmaan 4.vaihemaakuntakaava // Toteutuneet luonnonsuojelualueet: Tapelsåsenin luonnonsuojelualue (YSA011917, 18.12.1978)	Harjut, (mm. muinaisrannat), (Natura 2000-alue: Tapelsåsen - Lindövik - Heimlax FI0100002)
125	Framnäs	Raasepori	95,9	Uudenmaan 4.vaihemaakuntakaava // Toteutuneet luonnonsuojelualueet: Framnäsän 1. luonnonsuojelualue (YSA010026, 27.10.1933)	Metsien monimuotoisuus, lehdot, uhanalaiset tai huomionarvoiset luontotyypit, (Natura 2000-alue: Tapelsåsen - Lindövik - Heimlax FI0100002)
127	Sällvik	Raasepori	30,3	Uudenmaan 4.vaihemaakuntakaava // Toteutuneet luonnonsuojelualueet: Sällvikin luonnonsuojelualue (YSA013351, 11.4.1994)	Rannat ja vedet, (Natura 2000-alue: Tammisaaren ja Hangon saariston ja Pohjanpitäjänlahden merensuojelualue FI0100005, rantojensuojeluohjelma-alue: Pohjanpitäjänlahden rannikko RSO010002)
128	Solbölen saaret	Raasepori	35,2	Valtiolle luonnonsuojelutarkoitukseen hankitut alueet: Solbölen saaret	METSO-ohjelman elinympäristöä
129	Ingmansuddens	Raasepori	11,2	Uudenmaan 4.vaihemaakuntakaava // Toteutuneet luonnonsuojelualueet: Ingmansuddens (YSA204921, 10.7.2009)	Rannat ja vedet, (Natura 2000-alue: Tammisaaren ja Hangon saariston ja Pohjanpitäjänlahden merensuojelualue FI0100005, rantojensuojeluohjelma-alue: Pohjanpitäjänlahden rannikko RSO010002)
131	Knopön	Raasepori	16,9	Uudenmaan 4.vaihemaakuntakaava // Toteutuneet luonnonsuojelualueet: Solbölen ja Knopön lehtojensuojelualue (LHA010010, 1.7.1992)	Metsien monimuotoisuus, lehdot, uhanalaiset tai huomionarvoiset luontotyypit, uhanalaiset tai huomionarvoiset lajit, (Natura 2000-alue: Tapelsåsen - Lindövik - Heimlax FI0100002, lehtojensuojeluohjelma-alue: Solbölen ja Knopön lehdot LHO010122)
133	Skolviken	Raasepori	5,4	Uudenmaan 4.vaihemaakuntakaava // Toteutuneet luonnonsuojelualueet: Ekerögårds naturskyddsområde (YSA204420, 25.11.2008)	Rannat ja vedet, (Natura 2000-alue: Tammisaaren ja Hangon saariston ja Pohjanpitäjänlahden merensuojelualue FI0100005, rantojensuojeluohjelma-alue: Pohjanpitäjänlahden rannikko RSO010002)
136	Stormossen-Degermossen	Raasepori	52,0	Uudenmaan 4.vaihemaakuntakaava	Suot, (Soidensuojeluohjelma-alue: Stormossen-Degermossen SSO010004)
137	Lindövik	Raasepori	153,9	Uudenmaan 4.vaihemaakuntakaava // Toteutuneet luonnonsuojelualueet: Lindövikenin luonnonsuojelualue (YSA013394, 31.12.1993)	Lintuvedet, uhanalaiset tai huomionarvoiset lajit, (Natura 2000-alue: Tapelsåsen - Lindövik - Heimlax FI0100002)
140	Sunnanvik	Raasepori	9,5	Uudenmaan 4.vaihemaakuntakaava // Toteutuneet luonnonsuojelualueet: Sunnavikbäckens naturskyddsområde (YSA201593, 21.6.2005), Sunnaviksbackens naturskyddsområde (YSA204330, 17.10.2008)	Rannat ja vedet, (Natura 2000-alue: Tammisaaren ja Hangon saariston ja Pohjanpitäjänlahden merensuojelualue FI0100005, rantojensuojeluohjelma-alue: Pohjanpitäjänlahden rannikko RSO010002)
143	Mörbyudden	Raasepori	6,7	Uudenmaan 4.vaihemaakuntakaava	Rannat ja vedet, (Natura 2000-alue: Tammisaaren ja Hangon saariston ja Pohjanpitäjänlahden merensuojelualue FI0100005, rantojensuojeluohjelma-alue: Pohjanpitäjänlahden rannikko RSO010002)
144	Läppräsket-Lillträsket	Raasepori	201,9	Uudenmaan 4.vaihemaakuntakaava // Toteutuneet luonnonsuojelualueet: Lepinjärven pätkinäpensaslehto (LTA010090, 31.3.2000), Bergvällan luonnonsuojelualue (YSA202380, 5.4.2006)	Rannat ja vedet, lintuvedet, uhanalaiset tai huomionarvoiset luontotyypit, (Natura 2000-alue: Läppräsket FI0100011, lintuvesien suojeluohjelma-alue: Läppräsket-Lillträsket LVO010009)
145	Gennarby	Raasepori	96,9	Uudenmaan 4.vaihemaakuntakaava // Toteutuneet luonnonsuojelualueet: Gennarbyvikenin luonnonsuojelualue (YSA203511, 13.11.2007)	Lintuvedet, uhanalaiset tai huomionarvoiset lajit, (lintuvesien suojeluohjelma-alue: Gennarbyvikenin perä LVO010035)
146	Bockboda	Raasepori	5,4	Uudenmaan 4.vaihemaakuntakaava // Toteutuneet luonnonsuojelualueet: Ekerögårds naturskyddsområde (YSA204420, 25.11.2008)	Rannat ja vedet, (Natura 2000-alue: Tammisaaren ja Hangon saariston ja Pohjanpitäjänlahden merensuojelualue FI0100005, rantojensuojeluohjelma-alue: Pohjanpitäjänlahden rannikko RSO010002)
149	Stornäset	Raasepori	20,4	Uudenmaan 4.vaihemaakuntakaava // Toteutuneet luonnonsuojelualueet:	Kalliot, uhanalaiset tai huomionarvoiset lajit, metsien monimuotoisuus, lehdot

				Trollshovdan luonnonsuojelualue (MHA020910, 16.5.2001)	
152	Prästgården	Raasepori	12,9	Uudenmaan 4.vaihemaakuntakaava // Toteutuneet luonnonsuojelualueet: Kyrkparken (YSA012915, 7.5.1990)	Vanhat metsät, lehdot, linnusto, uhanalaiset tai huomionarvoiset lajit, kalliot, rannat ja vedet (raviinit)
154	Solbölen saaret	Raasepori	24,6	Valtiolle luonnonsuojelutarkoitukseen hankitut alueet: Solbölen saaret	METSO-ohjelman elinympäristöä
155	Tomasbölebäcken	Raasepori	10,5	Uudenmaan 4.vaihemaakuntakaava // Toteutuneet luonnonsuojelualueet: Hemträsketin tervaleppäkorpi (LTA203889, 28.12.2007), Tomasbölebäckenin hiuskoukkusammal (ERA203618, 20.12.2007), Tomasbölevikenin tervaleppäkorpi (LTA203884, 20.12.2007), Offebergetin pätkinäpensaslehto (LTA203616, 28.12.2007), Tomasbölebäckenin pätkinäpensaslehto (LTA203648, 20.12.2007)	Uhanalaiset tai huomionarvoiset lajit, uhanalaiset tai huomionarvoiset luontotyypit, rannat ja vedet (Natura 2000-alueita: Tammisaaren ja Hangon saariston ja Pohjanpitäjänlahden merensuojelualue FI0100005, Tomasbölebäcken FI0100096)
160	Långön kosteikko	Raasepori	280,0	Uudenmaan 4.vaihemaakuntakaava // Toteutuneet luonnonsuojelualueet: Långån luonnonsuojelualue (YSA200401, 5.5.2003) // Valtiolle luonnonsuojelutarkoitukseen hankitut alueet: Folkhälsan (26.6.2013) // Uudenmaan 4. vaihemaakuntakaavan luontoselvitys 2014-2015 (Faunatica Oy 2015): Gållsjön	Kosteikot, suot, linnusto, metsien monimuotoisuus, vanhat metsät, lahoppusto, uhanalaiset tai huomionarvoiset luontotyypit, lehdot, uhanalaiset tai huomionarvoiset lajit, pienvedet, rannat ja vedet, merkitys osana ekologista verkostoa, (Natura 2000-alueita: Långån kosteikko FI0100055)
168	Kyrksjön	Raasepori	24,7	Uudenmaan 4.vaihemaakuntakaava // Toteutuneet luonnonsuojelualueet: Karjaan Kirkkojärven luonnonsuojelualue (YSA010107, 17.9.1948)	Rannat ja vedet, (Natura 2000-alueita: Mustionjoki FI0100023)
171	Kvarnträskån	Raasepori	5,4	Toteutuneet luonnonsuojelualueet: Kvarnträskån jalopuumetsikkö (LTA010174, 14.2.2002), Kvarnträskån hiuskoukkusammal (ERA201404, 8.6.2004)	Uhanalaiset tai huomionarvoiset lajit, uhanalaiset tai huomionarvoiset luontotyypit
172	Pohjanpitäjänlahden lintuvesi	Raasepori	147,2	Uudenmaan 4.vaihemaakuntakaava // Toteutuneet luonnonsuojelualueet: Pohjanpitäjänlahden luonnonsuojelualue (YSA203762, 25.2.2008)	Lintuveset, uhanalaiset tai huomionarvoiset lajit, (Natura 2000-alueita: Tammisaaren ja Hangon saariston ja Pohjanpitäjänlahden merensuojelualue FI0100005, lintuvesien suojeluohjelma-alueita: Pojovikenin perä LVO010021)
173	Svinberget-Lagerholmen	Raasepori	65,3	Uudenmaan 4.vaihemaakuntakaava // Toteutuneet luonnonsuojelualueet: Råudden (YSA200402, 12.5.2003), Lagerholmen (YSA200068, 28.8.2003), Svinbergetin luonnonsuojelualue (YSA014139, 20.12.1999), Rådalin luonnonsuojelualue (YSA202092, 20.12.2005), RÅUDDEN2 (YSA239617, 9.5.2014)	Metsien monimuotoisuus, lehdot, vanhat metsät, kalliot, rannat ja vedet (mm. kluuvijärvi, flada), uhanalaiset tai huomionarvoiset luontotyypit, uhanalaiset tai huomionarvoiset lajit (Natura 2000-alueita: Svinberget - Lagerholmen FI0100054)
178	Storkärr	Raasepori	10,7	Uudenmaan 4. vaihemaakuntakaavan luontoselvitys 2014-2015 (Faunatica Oy 2015): Kuivaston Isosuo (ja Storkärr)	Suot, uhanalaiset tai huomionarvoiset lajit, uhanalaiset tai huomionarvoiset luontotyypit, merkitys osana ekologista verkostoa
181	Kuivaston Isosuo	Raasepori	16,8	Uudenmaan 4. vaihemaakuntakaavan luontoselvitys 2014-2015 (Faunatica Oy 2015): Kuivaston Isosuo	Suot, merkitys osana ekologista verkostoa, uhanalaiset tai huomionarvoiset luontotyypit
182	Malarbyträsket	Raasepori	63,5	Uudenmaan 4. vaihemaakuntakaavan luontoselvitys 2014-2015 (Faunatica Oy 2015): Malarbyträsket	Rannat ja vedet, uhanalaiset tai huomionarvoiset luontotyypit, kalliot, metsien monimuotoisuus, uhanalaiset tai huomionarvoiset lajit, merkitys osana ekologista verkostoa
185	Skuruberget	Raasepori	6,2	Uudenmaan 4.vaihemaakuntakaava // Toteutuneet luonnonsuojelualueet: Skurudalsbergetin luonnonsuojelualue (YSA200621, 26.8.2004)	Lehdot, uhanalaiset tai huomionarvoiset lajit, (lehtojensuojeluohjelma-alueita: Skurubergetin-Långbrobergetin lehdot LHO010107)
187	Malmskogen	Raasepori	8,0	Uudenmaan 4.vaihemaakuntakaava // Toteutuneet luonnonsuojelualueet: Malmskogenin lehto (YSA012674, 28.8.2007)	Metsien monimuotoisuus, lehdot, (Natura 2000-alueita: Pohjan - Kiskon järvialue FI0100029))
188	Rånäsudden	Raasepori	13,0	Toteutuneet luonnonsuojelualueet: Rånäsudden (YSA203372, 13.8.2007)	Metsien monimuotoisuus, kalliot

191	Lassilansuo	Raasepori	143,4	Uudenmaan 4.vaihemaakuntakaava // Toteutuneet luonnonsuojelualueet: Venholan luonnonsuojelualue (YSA014133, 18.11.1999), Rackarbackan luonnonsuojelualue (YSA202015, 22.12.2005), Storberg (ERA239474) // Valtakunnallinen suoinventointi (ELY 2014): Torrsjön rantasuot // Brödtorpin harjun oyk 5.8.1997	Rannat ja vedet, suot, metsien monimuotoisuus, vanhat metsät, luonnontilaisuus, uhanalaiset tai huomionarvoiset lajit, uhanalaiset tai huomionarvoiset luontotyypit, Natura 2000-alue: Pohjan - Kiskon järviolue FI0100029, rantojensuojeluohjelma-alue: Kiskon-Pohjan järviolue RSO010007)
192	Kiimasuo	Raasepori	43,8	Uudenmaan 4.vaihemaakuntakaava // Toteutuneet luonnonsuojelualueet: Kiimasuo södra delen (YSA203910, 10.3.2008), Kiimasuo naturskyddsområde (YSA202843, 18.12.2006)	Suot, linnusto, uhanalaiset tai huomionarvoiset luontotyypit, (Natura 2000-alue: Pohjan - Kiskon järviolue FI0100029) soidensuojeluohjelma-alue: Kiimasuo SSO010014)
194	Bakskogen	Raasepori	31,0	Toteutuneet luonnonsuojelualueet: Bakskogen (YSA207696, 13.8.2013)	Metsien monimuotoisuus, vanhat metsät, suot, uhanalaiset tai huomionarvoiset lajit, METSO-ohjelman elinympäristöä
196	Långbrobergen	Raasepori	9,1	Uudenmaan 4.vaihemaakuntakaava // Toteutuneet luonnonsuojelualueet: Långbrobergenin luonnonsuojelualue (YSA200622, 26.8.2004)	Lehdot, uhanalaiset tai huomionarvoiset lajit, (Natura 2000-ohjelma-alue: lehtojensuojeluohjelma-alue: Skurubergenin-Långbrobergenin lehdot LHO010107)
203	Pitkäjärvi	Raasepori	140,5	Uudenmaan 4.vaihemaakuntakaava // Toteutuneet luonnonsuojelualueet: Pitkäjärvi (YSA205353), Kuovilan luonnonsuojelualue (YSA013677, 25.11.1997)	Rannat ja vedet, maisema, (rantojensuojeluohjelma-alue: Kiskon-Pohjan järviolue RSO010007)
205	Fårsjö	Raasepori	28,2	Uudenmaan 4. vaihemaakuntakaavan luontoselvitys 2014-2015 (Faunatica Oy 2015): Fårsjö	Rannat ja vedet, kalliot, uhanalaiset tai huomionarvoiset lajit, metsien monimuotoisuus, vanhat metsät, suot, pienvedet, merkitys osana ekologista verkostoa, (rantojensuojeluohjelma-alue: Kiskon-Pohjan järviolue RSO010007)
212	Rissla	Raasepori	5,4	Toteutuneet luonnonsuojelualueet: Risslan luonnonsuojelualue (YSA200623, 26.8.2004)	Metsien monimuotoisuus, lehdot, uhanalaiset tai huomionarvoiset lajit, uhanalaiset tai huomionarvoiset luontotyypit
217	Skogböle	Raasepori	290,5	Uudenmaan 4.vaihemaakuntakaava // Toteutuneet luonnonsuojelualueet: Perskombölen luonnonsuojelualue (YSA014136, 18.11.1999), Kuovilan luonnonsuojelualue (YSA013677, 25.11.1997)	Rannat ja vedet, pienvedet, metsien monimuotoisuus, kalliot, suot, uhanalaiset tai huomionarvoiset luontotyypit, uhanalaiset tai huomionarvoiset lajit, luonnontilaisuus, (Natura-ohjelma-alue: Pohjan - Kiskon järviolue FI0100029, rantojensuojeluohjelma-alue: Kiskon-Pohjan järviolue RSO010007)
219	Backbyn purolaakso	Raasepori	8,7	Uudenmaan 4.vaihemaakuntakaava // Toteutuneet luonnonsuojelualueet: Backbyn purolaakson luonnonsuojelualue (YSA013021, 4.6.1991)	Metsien monimuotoisuus, lehdot, uhanalaiset tai huomionarvoiset luontotyypit, (Natura 2000-alue: Mustionjoki FI0100023, lehtojensuojeluohjelma-alue: Backbyn purolaakso LHO010084)
223	Tages Urskogsreservat	Raasepori	11,1	Toteutuneet luonnonsuojelualueet: Tages Urskogsreservat (YSA206630, 22.11.2011)	Metsien monimuotoisuus, lahoppusto, uhanalaiset tai huomionarvoiset lajit, suot, pienvedet, METSO-ohjelman elinympäristöä
225	Degernäs	Raasepori	18,7	Toteutuneet luonnonsuojelualueet: Degernäs (YSA207978, 23.1.2014), Lövkulla (YSA232209, 27.8.2015)	Metsien monimuotoisuus, lehdot, kalliot, METSO-ohjelman elinympäristöä
231	Saarenjärvi	Raasepori	46,9	Uudenmaan 4.vaihemaakuntakaava // Toteutuneet luonnonsuojelualueet: Saarenjärven luonnonsuojelualue (YSA203048, 8.5.2007), Saarenjärven ja Vähjärven luonnonsuojelualue (YSA203460, 12.4.2007)	Lintuvedet, uhanalaiset tai huomionarvoiset lajit, kosteikot, rannat ja vedet, (Natura 2000-alue: Kiskonjoenvesistö FI0200083, lintuvesien suojeluohjelma-alue: Saarenjärvi ja Vähjärvi LVO010037)
232	Koskis	Raasepori	12,8	Toteutuneet luonnonsuojelualueet: Koskis naturskyddsområde (YSA207998)	Metsien monimuotoisuus, lahoppusto, suot, METSO-ohjelman elinympäristöä
234	Kohagen	Raasepori	97,5	Uudenmaan 4.vaihemaakuntakaava // Toteutuneet luonnonsuojelualueet: Kohagenin lehdon luonnonsuojelualue (YSA012272, 8.9.1983)	Rannat ja vedet, metsien monimuotoisuus, lehdot, uhanalaiset tai huomionarvoiset luontotyypit, uhanalaiset tai huomionarvoiset lajit, (Natura 2000-alue: Lohjanjärven alueet FI0100036, rantojensuojeluohjelma-alue: Lohjanjärvi RSO010005)
236	Heinäsuu, Horsmajärvi	Raasepori	250,3	Uudenmaan 4.vaihemaakuntakaava // Toteutuneet luonnonsuojelualueet: Horsmajärven luonnonsuojelualue (YSA014160, 16.7.2001), Skogtorpin luonnonsuojelualue (YSA204524, 17.12.2008)	Rannat ja vedet, metsien monimuotoisuus, vanhat metsät, suot, (Natura 2000-alue: Pohjan - Kiskon järviolue FI0100029, rantojensuojeluohjelma-alue: Kiskon-Pohjan järviolue RSO010007)
237	Korpudden	Raasepori	10,4	Toteutuneet luonnonsuojelualueet: Korpuddenin luonnonsuojelualue (YSA205282)	Rannat ja vedet, metsien monimuotoisuus, kalliot, suot, (rantojensuojeluohjelma-alue: Lohjanjärvi RSO010005)

242	Laptaalinsuo, Laptaalinnummi	Raasepori	23,4	Uudenmaan 4.vaihemaakuntakaava	Harjut, suot, linnusto
249	Koskis	Raasepori	18,3	Toteutuneet luonnonsuojelualueet: Koskis naturskyddsområde (YSA207998)	Metsien monimuotoisuus, lahoppusto, suot, METSO-ohjelman elinympäristöä
251	Bällby, Lillsjön	Raasepori	12,3	Toteutuneet luonnonsuojelualueet: Bällby-Lillsjön luonnonsuojelualue (YSA014132, 21.12.1999), Sänkängenin lehmuslehto (LTA201171, 29.12.2004), Bällby Lillsjöbäcken (YSA207527, 2.4.2013)	Rannat ja vedet, luonnontilaisuus, metsien monimuotoisuus, uhanalaiset tai huomionarvoiset lajit, uhanalaiset tai huomionarvoiset luontotyypit, METSO-ohjelman elinympäristöä
262	Iso-Simi, Foudinlammi	Raasepori	465,3	Uudenmaan 4.vaihemaakuntakaava // Toteutuneet luonnonsuojelualueet: Foudinlammen luonnonsuojelualue (YSA014102, 17.11.1998), Simijärven luonnonsuojelualue (YSA014183, 29.5.2002), Foundlammin luonnonsuojelualue (YSA201241, 22.11.2004), Mannilammin lehmusmetsä (LTA010208, 14.2.2002)	Rannat ja vedet, uhanalaiset tai huomionarvoiset luontotyypit, luonnontilaisuus, uhanalaiset tai huomionarvoiset lajit, metsien monimuotoisuus, vanhat metsät, (Natura 2000-alueita: Pohjan - Kiskon järviolue FI0100029, vanhojen metsien suojeluohjelma-alueita: Foudinlammin metsä AMO010340)
266	Lövkullauden	Raasepori	42,6	Uudenmaan 4.vaihemaakuntakaava // Toteutuneet luonnonsuojelualueet: Lövkullaudenin pätkinäpensaslehto (LTA202292, 21.10.2005) // Valtiolla luonnonsuojelutarkoitukseen hankitut alueet	Metsien monimuotoisuus, lehdot, kallioid, uhanalaiset tai huomionarvoiset luontotyypit, uhanalaiset tai huomionarvoiset lajit, rannat ja vedet, (Natura 2000-alueita: Lohjanjärven alueet FI0100036, rantojensuojeluohjelma-alueita: Lohjanjärvi RSO010005, lehtojensuojeluohjelma-alueita: Lövkullaudenin lehtoalue LHO010083)
740	Lökbergsmossen	Raasepori	6,1	Metsähallituksen hallinnoima alue, suojellaan Metsähallituksen päätöksellä // Valtakunnallinen suoinventointi (ELY 2014): Kiimasuon itäpuoliset suot	Suot (Luonnontilaisen kaltaisia puustoisten suotyyppien ja avosoiden mosaikkia, jotka yhdessä laajemman Kiimasuon itäpuoliset suot –kokonaisuuden kanssa muodostavat alueelle tyypillisen suomosaiikin. Isovarpurämettä, rahkarämettä, lyhytkorsinevaa), uhanalaiset tai huomionarvoiset luontotyypit
793	Romsarskogen	Raasepori	9,8	Uudenmaan 4. vaihemaakuntakaavan luontoselvitys 2014-2015 (Faunatica Oy 2015): Romsarskogen	Metsien monimuotoisuus, lehdot, pienvedet, uhanalaiset tai huomionarvoiset luontotyypit, merkitys osana ekologista verkostoa, lahoppusto
809	Sionsberget-Stenkulla	Raasepori	22,1	Valtiolle luonnonsuojelutarkoitukseen hankitut alueet	Kallioid, suot, metsien monimuotoisuus, vanhat metsät
811	Bergö	Raasepori	22,8	Valtiolle luonnonsuojelutarkoitukseen hankitut alueet	Metsien monimuotoisuus, vanhat metsät
135	Bruksträsket, Snällböle	Raasepori, Inkoo	201,3	Uudenmaan 4.vaihemaakuntakaava // Valtakunnallinen suoinventointi (ELY 2014): Bruksträsketin rantasuot // Inkoon manneralueen yleiskaavan luontoselvitys 2013-2015	Luonnontilaisuus, maisema, suot (vesistön umpeenkasvusuoita. Osa Bruksträsketin rantasuot – kokonaisuutta), linnusto
190	Varvarinsuo	Raasepori, Inkoo	106,0	Uudenmaan 4.vaihemaakuntakaava // Toteutuneet luonnonsuojelualueet: Varvarinsuon luonnonsuojelualue (MHA001670, 16.5.2001) // Inkoon manneralueen yleiskaavan luontoselvitys 2013-2015	Suot, luonnontilaisuus, uhanalaiset tai huomionarvoiset luontotyypit, uhanalaiset tai huomionarvoiset lajit, pienvedet, (Natura 2000-alueita: Varvarinsuo FI0100009, soidensuojeluohjelma-alueita: Varvarinsuo SSO010017)
241	Tulijärvi-Makubergen	Raasepori, Lohja	48,0	Uudenmaan 4.vaihemaakuntakaava // Toteutuneet luonnonsuojelualueet: Grönkullas naturskyddsområde (YSA202766, 3.11.2006), Tulijärven alueen luonnonsuojelualue 1 (YSA014109, 6.4.1999), Tulijärvi-Björnsjön luonnonsuojelualue (YSA203081, 20.3.2007)	Vanhat metsät, suot, luonnontilaisuus, uhanalaiset tai huomionarvoiset luontotyypit, uhanalaiset tai huomionarvoiset lajit, rannat ja vedet, kosteikot, (Natura 2000-alueita: Tulijärvi - Makubergen FI0100010, soidensuojeluohjelma-alueita: Tulijärven alue SSO010029, vanhojen metsien suojeluohjelma-alueita: Makubergen AMO010331)
261	Trestensholmen	Sipoo	5,2	Uudenmaan 4.vaihemaakuntakaava // Toteutuneet luonnonsuojelualueet: Löparön luonnonsuojelualue (YSA011920, 29.12.1978)	Saaret ja luodot, linnusto
303	Byträsket	Sipoo	24,1	Uudenmaan 4.vaihemaakuntakaava	Suot, rannat ja vedet, uhanalaiset tai huomionarvoiset luontotyypit, uhanalaiset tai huomionarvoiset lajit, (Natura 2000-alueita: Byträsket FI0100098)
310	Vaxesmossen	Sipoo	82,6	Uudenmaan 4.vaihemaakuntakaava	Suot, luonnontilaisuus, uhanalaiset tai huomionarvoiset luontotyypit, uhanalaiset tai huomionarvoiset lajit, (Natura 2000-alueita: Boxin suot FI0100068, soidensuojeluohjelma-alueita: Sundsmansmossen SSO010010)
343	Stormossen	Sipoo	107,2	Uudenmaan 4.vaihemaakuntakaava // Toteutuneet luonnonsuojelualueet: Fågelmosse (YSA205361) // Valtakunnallinen suoinventointi (ELY	Suot, luonnontilaisuus, uhanalaiset tai huomionarvoiset luontotyypit, uhanalaiset tai huomionarvoiset lajit, (Natura 2000-alueita: Boxin suot FI0100068, soidensuojeluohjelma-alueita: Fågelmosse-Stormossen SSO010027)

				2014): Stormossen - Herbertsmossen - Ryssmossen	
357	Grundträsket	Sipoo	26,5	Valtiolle luonnonsuojelutarkoitukseen hankitut alueet (22.6.2011) // Uudenmaan liiton luontoselvitykset 2018	Metsien monimuotoisuus, METSO-ohjelman elinympäristöä, lahoppuusto, lehdot
367	Pilvijärvi	Sipoo	106,8	Uudenmaan 4.vaihemaakuntakaava // Toteutuneet luonnonsuojelualueet: Molnträsk (YSA010307, 3.10.1956), Mjödträsk (YSA014192, 11.3.1969), Flyängenin luonnonsuojelualue (YSA200043, 8.11.2005), Gesterbyn järvi (YSA201577, 9.6.2005)	Metsien monimuotoisuus, rannat ja vedet, suot, linnusto, uhanalaiset tai huomionarvoiset luontotyypit, uhanalaiset tai huomionarvoiset lajit, (Natura 2000-alueetta: Gästerbyn järvet ja suot FI0100067)
373	Stormossen 2	Sipoo	43,3	Uudenmaan 4.vaihemaakuntakaava // Toteutuneet luonnonsuojelualueet: Stormossenin (Sipoo) luonnonsuojelualue (YSA011305, 11.3.1969) // Valtiolle luonnonsuojelutarkoitukseen hankitut alueet (22.6.2011)	Suot, linnusto, uhanalaiset tai huomionarvoiset luontotyypit, uhanalaiset tai huomionarvoiset lajit, (Natura 2000-alueetta: Gästerbyn järvet ja suot FI0100067)
379	Storgård	Sipoo	15,1	Uudenmaan 4.vaihemaakuntakaava // Toteutuneet luonnonsuojelualueet: Storgårds naturskyddsområden (YSA201107, 21.12.2004), Mariebergfred (YSA206986, 29.6.2012)	Metsien monimuotoisuus, vanhat metsät, luonnontilaisuus, kalliot, METSO-ohjelman elinympäristöä
385	Storträsk-Kittträsk	Sipoo	78,0	Uudenmaan 4.vaihemaakuntakaava // Toteutuneet luonnonsuojelualueet: Bärnäsuddenin luonnonsuojelualue (YSA010118, 15.3.1949), Pellbackan säästömetsä (YSA010119, 15.3.1949), Sävtunan luonnonsuojelualue (YSA201410, 21.2.2005), Gesterbyn järvi (YSA201577, 9.6.2005)	Suot, rannat ja vedet, linnusto, metsien monimuotoisuus, Natura 2000-alueetta: Gästerbyn järvet ja suot FI0100067)
411	Savijärvi	Sipoo	78,9	Uudenmaan 4.vaihemaakuntakaava // Toteutuneet luonnonsuojelualueet: Savijärven luonnonsuojelualue (YSA013357, 4.8.1994), Savijärven luonnonsuojelualue (YSA202901, 22.12.2006)	Lintuvedet, uhanalaiset tai huomionarvoiset lajit, (lintuvesien suojeluohjelma-alueetta: Savijärvi LVO010028)
442	Skogsbacka	Sipoo	5,6	Toteutuneet luonnonsuojelualueet: Skogsbackan luonnonsuojelualue (YSA202939, 11.1.2006)	Metsien monimuotoisuus, vanhat metsät, lahoppuusto, luonnontilaisuus
443	Degerberg	Sipoo	21,2	Toteutuneet luonnonsuojelualueet: Degerberg (YSA230184, 31.10.2014) // Uudenmaan liiton luontoselvitykset 2018	METSO-ohjelman elinympäristöä
448	Vermijärvi	Sipoo	52,2	Uudenmaan 4.vaihemaakuntakaava // Toteutuneet luonnonsuojelualueet: Sångsvanen (YSA202911, 22.12.2006), Vermijärven luonnonsuojelualue (YSA202918, 22.12.2006)	Lintuvedet, uhanalaiset tai huomionarvoiset lajit, (lintuvesien suojeluohjelma-alueetta: Vermijärvi LVO010029)
459	Rörstrand	Sipoo	350,4	Uudenmaan 4.vaihemaakuntakaava // Toteutuneet luonnonsuojelualueet: Paippisten luonnonsuojelualue (ESA010043, 1.4.1995) // Valtiolle luonnonsuojelutarkoitukseen hankitut alueet: 2 kohdetta	Metsien monimuotoisuus, luonnontilaisuus, vanhat metsät, suot, uhanalaiset tai huomionarvoiset luontotyypit, uhanalaiset tai huomionarvoiset lajit, (Natura 2000-alueetta: Rörstrandin vanha metsä FI0100069, vanhojen metsien suojeluohjelma-alueetta: Rörstrandin metsä AMO000037, Rörstrandin metsä AMO000037)
783	Sipoonkorpi 2	Sipoo	29,2	Toteutuneet luonnonsuojelualueet: Sipoonkorven kansallispuisto (KPU010036, 1.5.2011)	Kansallispuistot, metsien monimuotoisuus
784	Sipoonkorpi 3	Sipoo	5,0	Toteutuneet luonnonsuojelualueet: Sipoonkorven kansallispuisto (KPU010036, 1.5.2011)	Kansallispuistot, metsien monimuotoisuus
821	Löparösundet	Sipoo	7,8	Valtiolle luonnonsuojelutarkoitukseen hankitut alueet	Metsien monimuotoisuus, vanhat metsät
835	Byträsk	Sipoo	11,0	Toteutuneet luonnonsuojelualueet: Sipoonkorven kansallispuisto (KPU010036, 1.5.2011), Byträskin pähkinäpensaslehto (LTA202351, 18.1.2006)	Kansallispuistot, metsien monimuotoisuus, lehdot, luonnontilaisuus

948	Sipoonkorpi	Sipoo	302,1	Toteutuneet luonnonsuojelualueet: Sipoonkorven kansallispuisto (KPU010036, 1.5.2011)	Kansallispuistot, metsien monimuotoisuus, uhanalaiset tai huomionarvoiset luontotyypit, uhanalaiset tai huomionarvoiset lajit, vanhat metsät, lahoppuusto, suot, kalliot, lehdot, maisema, merkitys osana ekologista verkostoa, kalliot, linnusto, pienvedet, perinnebiotoopit, (Natura 2000-alueetta: Sipoonkorpi FIO100066) Luonnonsuojelualue, joka on puolustusvoimien käytössä (SL/ep)
476	Kummelbergen	Sipoo, Pornainen	204,3	Valtiolle luonnonsuojelutarkoitukseen hankitut alueet: (18.7.2008)	Metsien monimuotoisuus, vanhat metsät, luonnontilaisuus, kalliot, lehdot, suot, rannat ja vedet (mm. tulvaniitty), uhanalaiset tai huomionarvoiset luontotyypit, uhanalaiset tai huomionarvoiset lajit, (Natura 2000-alueetta: Kummelbergen FIO100099, Sipoonjoki FIO100086)
380	Sipoonkorpi	Sipoo, Vantaa	1787,4	Uudenmaan 4.vaihemaakuntakaava // Uudenmaan 2. vaihemaakuntakaava - Östersundomin alue // Toteutuneet luonnonsuojelualueet: Sipoonkorven kansallispuisto (KPU010036, 1.5.2011), Hofvetin luonnonsuojelualue (YSA014134, 18.11.1999), Mariefredin luonnonsuojelualue (YSA201142, 21.12.2004), Tuonenlehto (YSA202714, 20.10.2006) // Uudenmaan liiton luontoselvitykset 2018	Kansallispuistot, metsien monimuotoisuus, uhanalaiset tai huomionarvoiset luontotyypit, uhanalaiset tai huomionarvoiset lajit, vanhat metsät, lahoppuusto, suot, kalliot, lehdot, maisema, merkitys osana ekologista verkostoa, kalliot, linnusto, pienvedet, perinnebiotoopit, (Natura 2000-alueetta: Sipoonkorpi FIO100066)
141	Kvarnträsk	Siuntio	195,4	Uudenmaan 4.vaihemaakuntakaava // Toteutuneet luonnonsuojelualueet: Kvarnträskin luonnonsuojelualue (YSA013441, 2.2.1995) // Valtiolle luonnonsuojelutarkoitukseen hankitut alueet (4.11.2009)	Rannat ja vedet, metsien monimuotoisuus, kalliot, linnusto, uhanalaiset tai huomionarvoiset lajit
148	Stora Tallholmen	Siuntio	89,5	Uudenmaan 4.vaihemaakuntakaava // Toteutuneet luonnonsuojelualueet: Båtvikenin saaret (YSA012629, 19.3.1987)	Saaret ja luodot, rannat ja vedet (mm. rantaniitty), luonnontilaisuus,
151	Tjuvholmen	Siuntio	25,8	Uudenmaan 4.vaihemaakuntakaava // Toteutuneet luonnonsuojelualueet: Båtvikenin saaret (YSA012629, 19.3.1987)	Saaret ja luodot, rannat ja vedet (mm. rantaniitty), luonnontilaisuus
167	Pikkalanjoki	Siuntio	60,3	Uudenmaan 4.vaihemaakuntakaava	Rannat ja vedet, uhanalaiset tai huomionarvoiset lajit, uhanalaiset tai huomionarvoiset luontotyypit, maisema, (Natura 2000-alueetta: Siuntionjoki FIO100085)
195	Sjundby	Siuntio	41,6	Uudenmaan 4.vaihemaakuntakaava // Toteutuneet luonnonsuojelualueet: Sjundby Parkbergets och Ådalens nso (YSA012354, 26.7.1984)	Rannat ja vedet, metsien monimuotoisuus, vanhat metsät, lehdot, (Natura 2000-alueetta: Siuntionjoki FIO100085)
210	Långträskin metsä	Siuntio	46,2	Uudenmaan 4.vaihemaakuntakaava // Toteutuneet luonnonsuojelualueet: Skvallerbäcken (YSA014161, 4.9.2001), Skvallerkvarn (YSA014162, 4.9.2001)	Metsien monimuotoisuus, vanhat metsät, linnusto, uhanalaiset tai huomionarvoiset luontotyypit, uhanalaiset tai huomionarvoiset lajit, (Natura 2000-alueetta: Meiko - Lapträsk FIO100021, vanhojen metsien suojeluohjelma-alueetta: Långträskin metsä AMO010345)
215	Tjusträsk	Siuntio	38,8	Uudenmaan 4.vaihemaakuntakaava	Rannat ja vedet, uhanalaiset tai huomionarvoiset lajit, uhanalaiset tai huomionarvoiset luontotyypit
218	Tjusträsk 2	Siuntio	29,4	Uudenmaan 4.vaihemaakuntakaava // Toteutuneet luonnonsuojelualueet: Klevbackabergetin pätkinäpensaslehto (LTA203495, 29.10.2007) // Valtiolle luonnonsuojelutarkoitukseen hankitut alueet: Karubyn lehto (21.8.2014)	Rannat ja vedet, uhanalaiset tai huomionarvoiset luontotyypit, uhanalaiset tai huomionarvoiset lajit, maisema, (Natura 2000-alueetta: Siuntionjoki FIO100085)
259	Grodträsket	Siuntio	12,4	Toteutuneet luonnonsuojelualueet: Grodträskets naturskyddsområde 1 (YSA201591, 29.6.2005), Grodträskets naturskyddsområde 2 (YSA201592, 29.6.2005)	Metsien monimuotoisuus
270	Kvarnbyn lehto	Siuntio	19,8	Uudenmaan 4.vaihemaakuntakaava // Toteutuneet luonnonsuojelualueet: Kvarnbyn lehtojensuojelualue (LHA010009, 1.7.1992), Kvarnbylundens-Ågård (YSA200530, 21.6.2004)	Metsien monimuotoisuus, lehdot, rannat ja vedet, (Natura 2000-alueetta: Siuntionjoki FIO100085, lehtojensuojeluohjelma-alueetta: Kvarnbyn lehto LHO010115)

272	Lempansån	Siuntio	30,7	Uudenmaan 4.vaihemaakuntakaava // Toteutuneet luonnonsuojelualueet: Lempansån lehto (luonnonsuojelualue) (YSA013023, 4.4.1991), Lempansån lehto (YSA200074, 19.11.2003), Lehtola (YSA207633, 24.6.2013) // Uudenmaan liiton luontoselvitykset 2018	Metsien monimuotoisuus, lehdot, METSO-ohjelman elinympäristöä, uhanalaiset tai huomionarvoiset lajit, uhanalaiset tai huomionarvoiset luontotyypit, (Natura 2000-alue: Siuntionjoki FI0100085, lehtojensuojeluohjelma-alue: Lempansån lehto LHO010116)
292	Torsgårdin metsä	Siuntio	43,9	Uudenmaan 4.vaihemaakuntakaava	Metsien monimuotoisuus, vanhat metsät, lahoppuusto, kalliot, suot, uhanalaiset tai huomionarvoiset luontotyypit, uhanalaiset tai huomionarvoiset lajit, (Natura 2000-alue: Torsgårdin metsä FI0100100, vanhojen metsien suojeluohjelma-alue: Torsgårdin metsä AMO010346)
307	Kurjen Suursuo	Siuntio	34,2	Uudenmaan 4.vaihemaakuntakaava	Suot, (soidensuojeluohjelma-alue: Lakeasuo-Kurjen Suursuo SSO010011)
313	Lakeasuo	Siuntio	50,5	Uudenmaan 4.vaihemaakuntakaava	Suot, (soidensuojeluohjelma-alue: Lakeasuo-Kurjen Suursuo SSO010011)
804	Lammaskallion luonnonsuojelualue	Siuntio	5,5	Toteutuneet luonnonsuojelualueet: Lammaskallion luonnonsuojelualue (YSA235235, 29.3.2016)	Metsien monimuotoisuus, lehdot, kalliot, lahoppuusto, suot
837	Vargmossen	Siuntio	19,2	Toteutuneet luonnonsuojelualueet: Vargmossen (YSA231327, 13.5.2015)	Suot
935	Luntoberget	Siuntio	30,7		
198	Tjärnmossen	Siuntio, Inkoo	72,0	Uudenmaan 4.vaihemaakuntakaava // Toteutuneet luonnonsuojelualueet: Tjänamossen (YSA200531, 23.6.2004), Tjärnmossen-Flytträsk (YSA203598, 13.2.2008)	Suot, luonnontilaisuus, linnusto, (soidensuojeluohjelma-alue: Tjärnmossen-Flytträsk SSO010003)
202	Flytträsket	Siuntio, Inkoo	61,1	Uudenmaan 4.vaihemaakuntakaava // Toteutuneet luonnonsuojelualueet: Tjärnmossen-Flytträsk (YSA203598, 13.2.2008)	Suot, (soidensuojeluohjelma-alue: Tjärnmossen-Flytträsk SSO010003)
447	Tuusulanjärven lintuvesi	Tuusula	26,1	Uudenmaan 4.vaihemaakuntakaava // Toteutuneet luonnonsuojelualueet: Suvelanluhta (YSA205794, 7.7.2010)// Valtiolla luonnonsuojelutarkoitukseen hankitut alueet	Lintuvedet, kosteikot, uhanalaiset tai huomionarvoiset lajit, (Natura 2000-alue: Tuusulanjärven lintuvesi FI0100046, lintuvesien suojeluohjelma-alue: Tuusulanjärvi, pohjois-, länsi- ja eteläosat LVO010008)
449	Mustojan lehto	Tuusula	10,3	Uudenmaan 4.vaihemaakuntakaava // Toteutuneet luonnonsuojelualueet: Mustojan lehtojensuojelualue (LHA010011, 1.7.1992)	Metsien monimuotoisuus, lehdot, (Lehtojensuojeluohjelma-alue: Mustojan lehtolaakso LHO010123)
453	Tuusulanjärven lintuvesi 2	Tuusula	6,7	Uudenmaan 4.vaihemaakuntakaava	Lintuvedet, uhanalaiset tai huomionarvoiset lajit, (Natura 2000-alue: Tuusulanjärven lintuvesi FI0100046, lintuvesien suojeluohjelma-alue: Tuusulanjärvi, pohjois-, länsi- ja eteläosat LVO010008)
486	Lonkerinkorpi	Tuusula	12,2	Toteutuneet luonnonsuojelualueet: Lonkerinkorven luonnonsuojelualue (YSA012771, 1.9.1988), Lonkerin korpi (YSA239657) // Tuusulan yleiskaava, luontoselvitys 2011 (Luontotieto Keiron Oy 2011)	Metsien monimuotoisuus, uhanalaiset tai huomionarvoiset luontotyypit, lahoppuusto, pienvedet, METSO-ohjelman elinympäristöä
502	Keravanjokikanjoni	Tuusula	91,4	Uudenmaan 4.vaihemaakuntakaava // Toteutuneet luonnonsuojelualueet: Keravanjoen lehdot (YSA013100, 11.3.1992), Keravanjokikanjonin (1) luonnonsuojelualue (YSA014156, 31.5.2001), Charlotten lehto (YSA201455, 15.3.2005), Näsiärinne (YSA204619, 29.1.2009) // Valtiolla luonnonsuojelutarkoitukseen hankitut alueet // Uudenmaan liiton luontoselvitykset 2018	Metsien monimuotoisuus, lehdot, linnusto, maisema, niityt, uhanalaiset tai huomionarvoiset luontotyypit (Natura 2000-alue: Keravanjokikanjonin lehto FI0100045)
805	Myllykylä	Tuusula	16,3	Tuusulan osayleiskaava-alueiden luontoselvitykset 2013 ja 2014 (Faunatica Oy 2015) // Ruotsinkylä-Myllykylä oyk 31.3.2014 (ei lainvoimainen)	Uhanalaiset tai huomionarvoiset luontotyypit, uhanalaiset tai huomionarvoiset lajit, linnusto, METSO-ohjelman elinympäristöä, merkitys osana ekologista verkostoa,
846	Miilumäen metsä	Tuusula	33,6	Toteutuneet luonnonsuojelualueet: LEPÄNOJAN LUONNONSUOJELUA (YSA012308, 4.1.1984) // Tuusulan yleiskaavan luontoselvitykset 2017	Lehdot, vanhat metsät, lahoppuusto, METSO-ohjelman elinympäristöä, uhanalaiset tai huomionarvoiset luontotyypit, pienvedet
879	Heinisuon metsä	Tuusula	15,4	Toteutuneet luonnonsuojelualueet: Heinisuon metsä (YSA239655)	Metsien monimuotoisuus, suot, lehdot, lahoppuusto



880	Inkilän Haarajoen eteläinen metsä	Tuusula	9,7	Toteutuneet luonnonsuojelualueet: Inkilän Haarajoen eteläinen metsä (YSA239656)	Lehdot, metsien monimuotoisuus, uhanalaiset tai huomionarvoiset lajit
881	Sarvikallio	Tuusula	6,1	Toteutuneet luonnonsuojelualueet: Sarvikallio (YSA239660)	Metsien monimuotoisuus, lahoppuusto, kalliot
882	Tuomalansuo	Tuusula	22,4	Toteutuneet luonnonsuojelualueet: Tuomalansuo (YSA239661)	Metsien monimuotoisuus, suot, lehdot
898	Kivimäen jokivarsi	Tuusula	7,5	Tuusulan yleiskaavan luontoselvitykset 2017	Rannat ja vedet, niityt, lehdot, uhanalaiset tai huomionarvoiset luontotyypit
900	Krapuojan puro ja alajuoksu	Tuusula	6,0	Tuusulan yleiskaavan luontoselvitykset 2017	Lehdot, uhanalaiset tai huomionarvoiset luontotyypit, uhanalaiset tai huomionarvoiset lajit, METSO-ohjelman elinympäristöä
901	Palojoen metsä	Tuusula	29,6	Uudenmaan liiton luontoselvitykset 2018	Metsien monimuotoisuus, uhanalaiset tai huomionarvoiset lajit, lehdot, METSO-ohjelman elinympäristöä, suot, pienvedet
933	Maarinjärvi-Degkärr	Tuusula	9,6	Toteutuneet luonnonsuojelualueet: Maarinjärvi-Degkärr (YSA239658) // Tuusulan osayleiskaava-alueiden luontoselvitykset 2013-2014	Lehdot, suot, uhanalaiset tai huomionarvoiset luontotyypit
800	Harminkallio-Harminsuo-Matkoissuo	Tuusula/Kerava	34,5	METSO-inventoinnin loppuraportti, Tuusulan kunta (Innofor 2011)	Suot, luonnontilaisuus, METSO-ohjelman elinympäristöä, metsien monimuotoisuus, vanhat metsät, lahoppuusto, pienvedet, uhanalaiset tai huomionarvoiset luontotyypit, linnusto
899	Rajakosken lehto	Tuusula, Nurmijärvi	6,6	Tuusulan yleiskaavan luontoselvitykset 2017 // Palojoen yleiskaava-alueen luontoselvitykset 2015	Lehdot, luonnontilaisuus, lahoppuusto, METSO-ohjelman elinympäristöä, uhanalaiset tai huomionarvoiset lajit
284	Äijänsuo ja Linnaistenmetsä	Vantaa	84,7	Toteutuneet luonnonsuojelualueet: Vantaan Äijänsuon/Gubbmossenin luonnonsuojelualue (YSA200066, 15.8.2003) // Uudenmaan liiton luontoselvitykset 2018	Suot, metsien monimuotoisuus
308	Soltorp	Vantaa	8,9	Toteutuneet luonnonsuojelualueet: Soltorpin luonnonsuojelualue (YSA205896, 1.11.2010), Furumossen-Tuomela (YSA238794)	Metsien monimuotoisuus, lehdot, vanhat metsät, lahoppuusto, niityt
312	Pitkäkoski	Vantaa	44,0	Toteutuneet luonnonsuojelualueet: Pitkäkösken rinnelehdot (YSA012330, 10.5.1984), Pitkäkösken länsiosan luonnonsuojelualue (YSA019903, 12.7.2007), Silvolanmetsä-Sillböleskogen (YSA238796)	Rannat ja vedet, lehdot, uhanalaiset tai huomionarvoiset lajit, linnusto
319	Kalkkikallio	Vantaa	18,7	Toteutuneet luonnonsuojelualueet: Kalkkikallion luonnonsuojelualue (YSA019902, 4.9.2007)	Kalliot, lehdot, uhanalaiset tai huomionarvoiset lajit, linnusto
320	Tammisto	Vantaa	13,3	Uudenmaan 4.vaihemaakuntakaava // Toteutuneet luonnonsuojelualueet: Tammiston pohjoinen jaloppumetsä (LTA010430, 30.10.2003), Tammiston eteläinen jaloppumetsä (LTA010494, 30.10.2003), Tammiston lehtomäki (YSA010080, 31.1.1946)	Metsien monimuotoisuus, uhanalaiset tai huomionarvoiset luontotyypit
321	Flatberget	Vantaa	92,9	Uudenmaan 4.vaihemaakuntakaava // Uudenmaan 2. vaihemaakuntakaava - Östersundomin alue // Toteutuneet luonnonsuojelualueet: Flatbergetin luonnonsuojelualue (YSA014186, 2.9.2002), Sipoonkorven kansallispuisto (KPU010036, 1.5.2011) // Valtiolla luonnonsuojelutarkoitukseen hankitut alueet: 2 kohdetta (1.3.2013, 26.11.2013)	Kansallispuistot, metsien monimuotoisuus, vanhat metsät, suot, kalliot, METSO-ohjelman elinympäristöä, lehdot, uhanalaiset tai huomionarvoiset luontotyypit, uhanalaiset tai huomionarvoiset lajit, maisema,
325	Kakolanmäki	Vantaa	20,1	Toteutuneet luonnonsuojelualueet: Pikkujärven ja Kakolanmäen luonnonsuojelualue (YSA207307)	Kosteikot, linnusto, uhanalaiset tai huomionarvoiset lajit, kalliot, metsien monimuotoisuus, vanhat metsät, lehdot, uhanalaiset tai huomionarvoiset luontotyypit, perinnebiotoopit (kallioketo), maisema
331	Pikkujärvi	Vantaa	38,2	Toteutuneet luonnonsuojelualueet: Pikkujärven ja Kakolanmäen luonnonsuojelualue (YSA207307)	Kosteikot, linnusto, uhanalaiset tai huomionarvoiset lajit, kalliot, metsien monimuotoisuus, vanhat metsät, lehdot, uhanalaiset tai huomionarvoiset luontotyypit, perinnebiotoopit (kallioketo), maisema
333	Friimetsä	Vantaa	6,2	Toteutuneet luonnonsuojelualueet: Friimetsän pähkinäpensaslehto (LTA010154, 10.3.2003)	Uhanalaiset tai huomionarvoiset luontotyypit

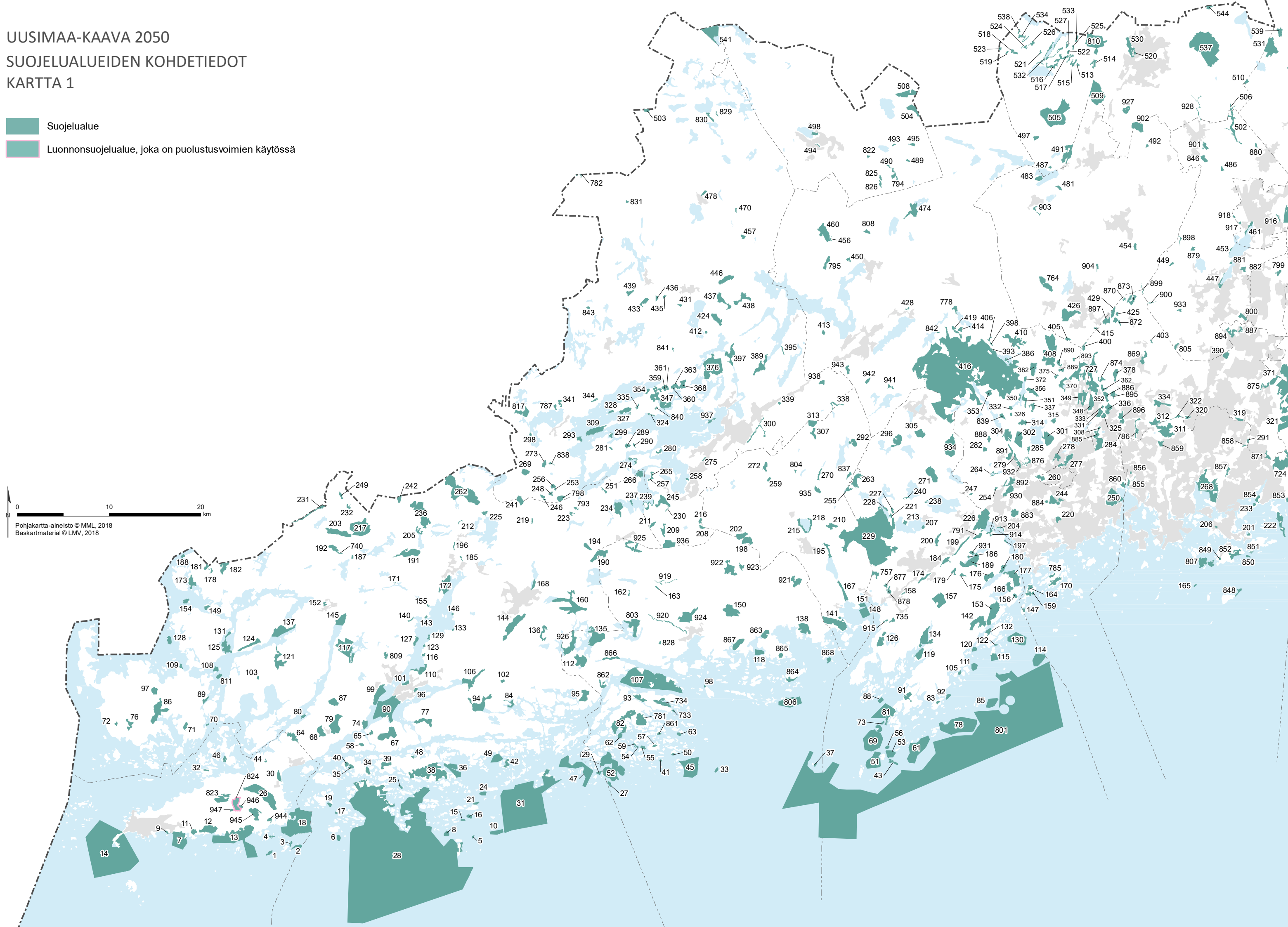

334	Blåbärkärrsberge n- Hagakärrsbergen	Vantaa	59,7	Toteutuneet luonnonsuojelualueet: Blåbärkärrsbergenin luonnonsuojelualue (YSA014185, 2.9.2002) // Uudenmaan liiton luontoselvitykset 2018	Metsien monimuotoisuus, vanhat metsät, kalliot
336	Petikko	Vantaa	54,9	Uudenmaan 4.vaihemaakuntakaava // Toteutuneet luonnonsuojelualueet: Petikonmäki-Hermaskärinkallio (YSA206049, 3.1.2011)	Metsien monimuotoisuus, vanhat metsät, lahoppuusto
348	Timmermalm	Vantaa	68,2	Toteutuneet luonnonsuojelualueet: Timmermalmin luonnonsuojelualue (YSA202214, 16.2.2006)	Metsien monimuotoisuus, lahoppuusto, lehdot, kalliot, suot, pienvedet, luonnontilaisuus, uhanalaiset tai huomionarvoiset luontotyypit, uhanalaiset tai huomionarvoiset lajit
352	Odilampi- Smedsmossen	Vantaa	5,2	Uudenmaan 4.vaihemaakuntakaava // Toteutuneet luonnonsuojelualueet: Vestran luonnonsuojelualue (YSA202325, 12.12.2005)	Metsien monimuotoisuus, vanhat metsät, lahoppuusto, lehdot, kalliot, suot, uhanalaiset tai huomionarvoiset luontotyypit, uhanalaiset tai huomionarvoiset lajit, linnusto, (Natura 2000-alueetta: Vestran suot, lehdot ja vanhat metsät FI0100064)
362	Pyymossan	Vantaa	22,9	Toteutuneet luonnonsuojelualueet: Pyymosan lehdon luonnonsuojelualue (YSA013350, 11.4.1994), Pyymosanmetsä-Bymossaskogen (YSA238795)	Metsien monimuotoisuus, lehdot, uhanalaiset tai huomionarvoiset luontotyypit, uhanalaiset tai huomionarvoiset lajit, Natura 2000-alueetta: Vestran suot, lehdot ja vanhat metsät FI0100064, lehtojensuojeluohjelma-alueetta: Pyymosan lehto LHO010126)
371	Palokallio	Vantaa	50,2	Toteutuneet luonnonsuojelualueet: Palokallion luonnonsuojelualue (YSA019901, 4.9.2007), Sipoonkorven kansallispuisto (KPU010036, 8.4.2011)	Metsien monimuotoisuus, vanhat metsät, kalliot, suot, uhanalaiset tai huomionarvoiset lajit
378	Isosuo	Vantaa	43,8	Uudenmaan 4.vaihemaakuntakaava // Toteutuneet luonnonsuojelualueet: Keimolan Isosuo luonnonsuojelualue (YSA014155, 11.12.2000)	Suot, uhanalaiset tai huomionarvoiset luontotyypit, (Natura 2000-alueetta: Vestran suot, lehdot ja vanhat metsät FI0100064)
390	Kylmäoja	Vantaa	36,9	Toteutuneet luonnonsuojelualueet: Kylmäojan korven luonnonsuojelualue (YSA014164, 27.9.2001), Kylmäojanmetsä (YSA206717, 20.1.2012)	Metsien monimuotoisuus, uhanalaiset tai huomionarvoiset lajit, rannat ja vedet, luonnontilaisuus, suot
400	Mustakosken lehto	Vantaa	17,6	Uudenmaan 4.vaihemaakuntakaava	Metsien monimuotoisuus, lehdot, (Natura 2000- alueetta: Vestran suot, lehdot ja vanhat metsät FI0100064)
403	Katinmäki	Vantaa	5,4	Toteutuneet luonnonsuojelualueet: Katinmäen luonnonsuojelualue (YSA014135, 18.11.1999)	Metsien monimuotoisuus, luonnontilaisuus, lahoppuusto, maisema
425	Riipilän metsät	Vantaa	8,0	Uudenmaan 4.vaihemaakuntakaava // Toteutuneet luonnonsuojelualueet: Riipilän metsä (YSA207712, 20.5.2016)	Metsien monimuotoisuus, vanhat metsät, (vanhojen metsien suojeluohjelma-alueetta: Riipilän metsät AMO010348)
429	Laminsuon luonnonsuojelual ue	Vantaa	32,6	Uudenmaan 4.vaihemaakuntakaava // Toteutuneet luonnonsuojelualueet: Laminsuon luonnonsuojelualue (YSA014153, 28.11.2000) // Uudenmaan liiton luontoselvitykset 2018	Suot, pienvedet, uhanalaiset tai huomionarvoiset lajit
786	Halavasepikkä- Vaskivuori	Vantaa	37,0	Toteutuneet luonnonsuojelualueet: Mätäojan sääskenvalkku (ERA202313, 26.2.2002), Halavasepikkä (ERA206608, 26.1.2012), Louhelan tervaleppäkorpi (LTA204741, 21.12.2007) // Uudenmaan liiton luontoselvitykset 2018	Uhanalaiset tai huomionarvoiset luontotyypit, uhanalaiset tai huomionarvoiset lajit
869	Sotilaskorpi	Vantaa	46,8	Uudenmaan liiton luontoselvitykset 2018	Merkitys osana ekologista verkostoa, metsien monimuotoisuus, uhanalaiset tai huomionarvoiset lajit, lehdot, suot, pienvedet
870	Rauhamaa	Vantaa	7,6	Uudenmaan liiton luontoselvitykset 2018	Merkitys osana ekologista verkostoa, uhanalaiset tai huomionarvoiset lajit, lahoppuut, METSO-ohjelman elinympäristöä
871	Myllymäki	Vantaa	24,0	Uudenmaan liiton luontoselvitykset 2018	Merkitys osana ekologista verkostoa, uhanalaiset tai huomionarvoiset lajit, lahoppuut, lehdot, METSO- ohjelman elinympäristöä, suot, kalliot, pienvedet
872	Lannaistensuo kaakko	Vantaa	30,6	Uudenmaan liiton luontoselvitykset 2018	Merkitys osana ekologista verkostoa, uhanalaiset tai huomionarvoiset lajit, METSO-ohjelman elinympäristöä, lahoppuut, lehdot, metsien monimuotoisuus, suot, kalliot, pienvedet
873	Josvaholm	Vantaa	55,2	Uudenmaan liiton luontoselvitykset 2018	Merkitys osana ekologista verkostoa, uhanalaiset tai huomionarvoiset lajit, lehdot, METSO-ohjelman elinympäristöä, suot, pienvedet
874	Alkärr	Vantaa	23,0	Uudenmaan liiton luontoselvitykset 2018	Merkitys osana ekologista verkostoa, uhanalaiset tai huomionarvoiset lajit, lehdot, suot, pienvedet

875	Kuusijärvi	Vantaa	28,4	Uudenmaan liiton luontoselvitykset 2018	Merkitys osana ekologista verkostoa, uhanalaiset tai huomionarvoiset lajit, lahoppuut, lehdot, suot, kalliit
885	Furumossen-Tuomela	Vantaa	28,9	Toteutuneet luonnonsuojelualueet: Furumossen-Tuomela (YSA238794)	Uhanalaiset tai huomionarvoiset luontotyypit ja lajit, merkitys osana ekologista verkostoa, suot, linnusto
886	Pyymosanmetsä-Bymossaskogen	Vantaa	39,7	Toteutuneet luonnonsuojelualueet: Pyymosanmetsä-Bymossaskogen (YSA238795)	Metsien monimuotoisuus, vanhat metsät, suot, lahoppuusto, uhanalaiset tai huomionarvoiset lajit, linnusto
887	Tussinkoski	Vantaa	15,5	Toteutuneet luonnonsuojelualueet: Tussinkoski (YSA238867)	Merkitys osana ekologista verkostoa, kalliit, maisema, lehdot, suot, linnusto, lahoppuut, uhanalaiset tai huomionarvoiset lajit
894	Vierumäen metsä	Vantaa	51,2	Uudenmaan liiton luontoselvitykset 2018	Merkitys osana ekologista verkostoa, metsien monimuotoisuus, uhanalaiset tai huomionarvoiset lajit, suot, pienvedet
895	Karhusuo	Vantaa	29,9	Uudenmaan liiton luontoselvitykset 2018	Merkitys osana ekologista verkostoa, metsien monimuotoisuus, uhanalaiset tai huomionarvoiset lajit, suot, pienvedet
896	Raappavuori	Vantaa	49,9	Uudenmaan liiton luontoselvitykset 2018	Metsien monimuotoisuus, uhanalaiset tai huomionarvoiset lajit, lehdot, lahoppuut, kalliit, pienvedet, METSO-ohjelman elinympäristöä
897	Syväoja	Vantaa	40,9	Uudenmaan liiton luontoselvitykset 2018	Lahoppuusto, merkitys osana ekologista verkostoa, metsien monimuotoisuus, uhanalaiset tai huomionarvoiset lajit, lehdot, pienvedet
393	Nuukio 2	Vihti	5,9	Toteutuneet luonnonsuojelualueet: Nuukion kansallispuisto (KPU010030, 1.3.1994)	Kansallispuistot
398	Väiski	Vihti	5,0	Toteutuneet luonnonsuojelualueet: Väiski (YSA207432, 15.2.2013)	Metsien monimuotoisuus, kalliit
406	Väiski 2	Vihti	9,4	Toteutuneet luonnonsuojelualueet: Väiski (YSA207432, 15.2.2013)	Metsien monimuotoisuus, kalliit
413	Julinin metsä	Vihti	13,8	Toteutuneet luonnonsuojelualueet: Julinin metsä (YSA205763, 20.9.2010)	Metsien monimuotoisuus, perinnebiotoopit, uhanalaiset tai huomionarvoiset lajit, METSO-ohjelman elinympäristöä
414	Vanalahti	Vihti	16,9	Toteutuneet luonnonsuojelualueet: Vanalahden luonnonsuojelualue (YSA204447, 5.12.2008), Nuukion kansallispuisto (KPU010030, 1.3.1994)	Kansallispuistot, metsien monimuotoisuus, lahoppuusto, vanhat metsät
419	Iso- ja Pikkusammakot	Vihti	33,7	Uudenmaan 4. vaihemaakuntakaavan luontoselvitys 2014-2015 (Faunatica Oy 2015): Iso- ja Pikkusammakot sekä Kanjaksensuo	Pienvedet, suot, luonnontilaisuus, metsien monimuotoisuus, kalliit, lahoppuusto, lehdot, uhanalaiset tai huomionarvoiset lajit, merkitys osana ekologista verkostoa
428	Tapiolan lehto	Vihti	6,7	Toteutuneet luonnonsuojelualueet: Tapiolan lehto (YSA011683, 20.11.1974)	Metsien monimuotoisuus, lehdot
450	Laukkamäki	Vihti	13,0	Uudenmaan 4.vaihemaakuntakaava // Toteutuneet luonnonsuojelualueet: Laukkamäen päihinäpensaslehto (LTA010192, 15.11.2002), Laukkamäen vuorijalavalehto (YSA010077, 17.8.1945), Laukkamäen luonnonsuojelualue (YSA012188, 19.7.1982), Päihinärinteen luonnonsuojelualue (YSA013083, 17.10.1991) // Valtiolle luonnonsuojelutarkoitukseen hankitut alueet: Saarnikorven lehto (22.5.2014)	Metsien monimuotoisuus, lehdot, kalliit, uhanalaiset tai huomionarvoiset luontotyypit, uhanalaiset tai huomionarvoiset lajit, (Natura 2000-alueita: Vanjärvi, Märjätienmäki ja Laukkamäki FI0100041, Vanjärvi - Laukkamäki FI0100103)
456	Märjätienmäki	Vihti	5,0	Uudenmaan 4.vaihemaakuntakaava	Kalliit, metsien monimuotoisuus, lehdot, (Natura 2000-alueita: Vanjärvi, Märjätienmäki ja Laukkamäki FI0100041)
460	Vanjärvi	Vihti	136,3	Toteutuneet luonnonsuojelualueet: Vanjärvi (YSA202115, 22.12.2005)	Lintuvedet, uhanalaiset tai huomionarvoiset lajit, (Natura 2000-alueita: Vanjärvi, Märjätienmäki ja Laukkamäki FI0100041, Vanjärvi - Laukkamäki FI0100103, lintuvesien suojeluohjelma-alueita: Vanjärvi LVO010038)
474	Konianvuori	Vihti	109,0	Uudenmaan 4.vaihemaakuntakaava // Toteutuneet luonnonsuojelualueet: Konianrauhan luonnonsuojelualue (YSA201726, 2.9.2005), Konianvuoren luonnonsuojelualue (MHA001017, 16.5.2001), Konianrauhan luonnonsuojelualue (YSA237846, 7.3.2017)	Kalliit (mm. hiidenkirnu), suot, metsien monimuotoisuus, vanhat metsät, uhanalaiset tai huomionarvoiset lajit, uhanalaiset tai huomionarvoiset luontotyypit, linnusto, (Natura 2000-alueita: Konianvuori FI0100039, vanhojen metsien suojeluohjelma-alueita: Konia AMO000038)

778	Letkun luhdat	Vihti	26,2	Valtakunnallinen suoinventointi (ELY 2014): Letkun luhdat // Otalampi, Härkälä ym. Oyk 20.5.1998	Suot (Letkun luhdat, nevat ja korvet muodostavat monimuotoisen, ravinteisen, avoimien ja puustoisten suotyyppien kokonaisuuden, johon sisältyy harvinaisen monta uhanalaista suotyyppiä: saraneva, tervaleppäluhta, koivuluhta, lehtokorpi, sararäme, ruohokorpi, kangaskorpi, tupasvillakorpi, korpiräme, sarakorpi)
795	Arosuo	Vihti	42,6	Uudenmaan 4. vaihemaakuntakaavan luontoselvitys 2014-2015 (Faunatica Oy 2015): Arosuo	Suot, uhanalaiset tai huomionarvoiset luontotyypit, pienvedet
808	Honnonviita	Vihti	19,6	Valtiolle luonnonsuojelutarkoitukseen hankitut alueet	Metsien monimuotoisuus, lehdot, pienvedet
842	Pöllönkallio-Tuliskallio	Vihti	5,2	Toteutuneet luonnonsuojelualueet: Pöllönkallion luonnonsuojelualue (YSA239258, 28.11.2017), Tuliskallion luonnonsuojelualue (YSA239031, 3.11.2017)	Metsien monimuotoisuus, kalliot, lahoppuusto, suot, METSO-ohjelman elinympäristöä (Tuliskallio).
941	Huhmarjoki luhtametsä	Vihti	15,0	Vihdin luontoselvitys 2005 ja 2008	Uhanalaiset tai huomionarvoiset luontotyypit, uhanalaiset tai huomionarvoiset lajit
942	Kauhussuo-Kauhukallio	Vihti	18,1	Vihdin luontoselvitys 2005 ja 2008	Suot, luonnontilaisuus
943	Mäyräpuro	Vihti	26,3	Uudenmaan liiton luontoselvitykset 2018	Metsien monimuotoisuus, lahoppuusto, merkitys osana ekologista verkostoa, uhanalaiset tai huomionarvoiset lajit, lehdot, suot, pienvedet
410	Vaakkoi	Vihti, Espoo	143,2	Uudenmaan 4.vaihemaakuntakaava // Toteutuneet luonnonsuojelualueet: Mylly-Majalammen etelärannan lehmuslehto (LTA010260, 24.2.2003), Rinnekodin luonnonsuojelualue (YSA206945, 24.4.2012) // Uudenmaan 4. vaihemaakuntakaavan luontoselvitys 2014-2015 (Faunatica Oy 2015): Vaakkoi	Metsien monimuotoisuus, vanhat metsät, uhanalaiset tai huomionarvoiset luontotyypit, uhanalaiset tai huomionarvoiset lajit, merkitys osana ekologista verkostoa, METSO-ohjelman elinympäristöä, suot, luonnontilaisuus, kalliot, pienvedet

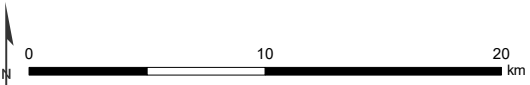
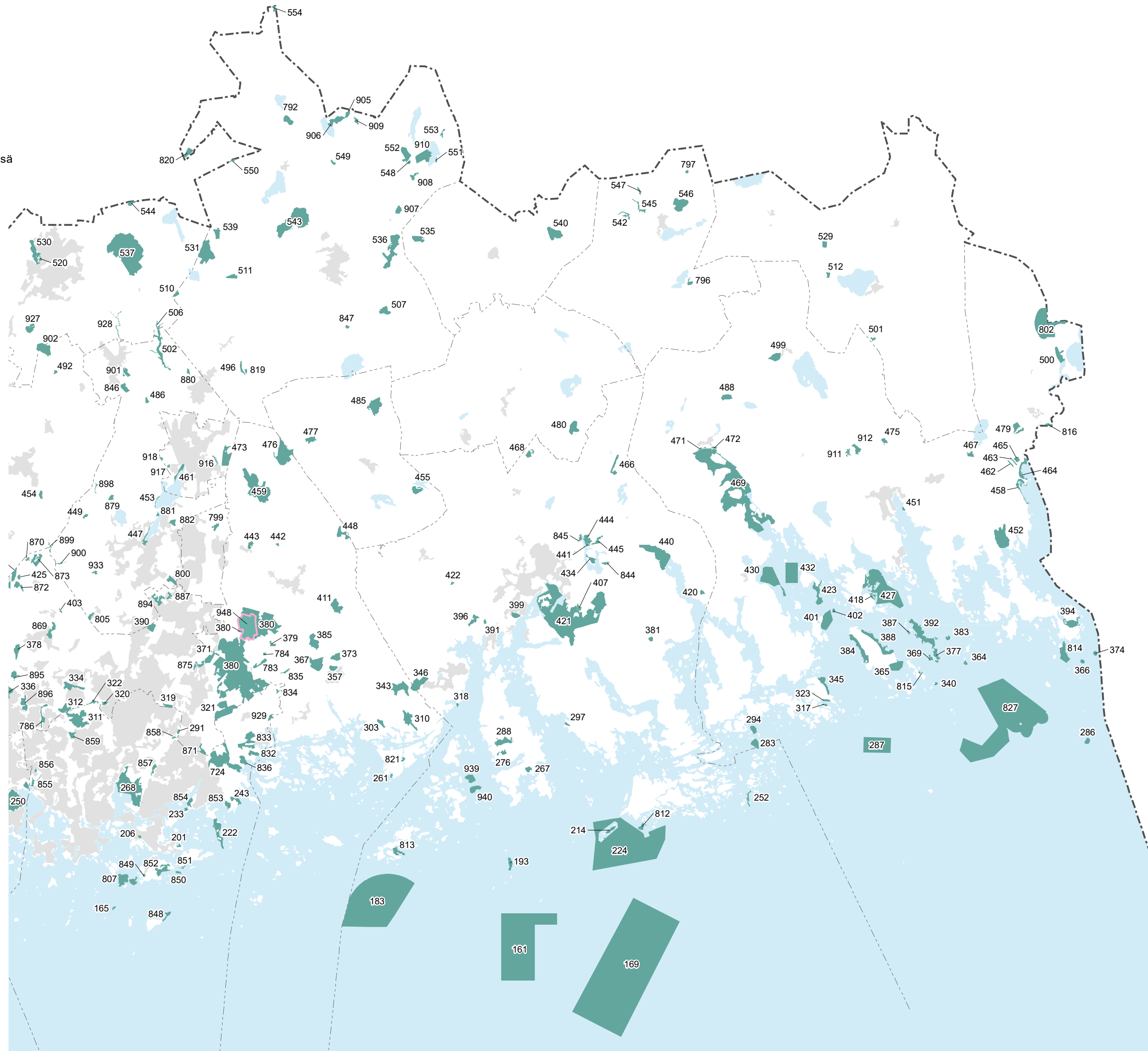
UUSIMAA-KAAVA 2050 SUOJELUALUEIDEN KOHDETIEDOT KARTTA 1

-  Suojelualue
-  Luonnonsuojelualue, joka on puolustusvoimien käytössä



UUSIMAA-KAAVA 2050
SUOJELUALUEIDEN KOHDETIEDOT
KARTTA 2

- Suojelualue
- Luonnonsuojelualue, joka on puolustusvoimien käytössä



Pohjakartta-aineisto © MML, 2018
Baskartmaterial © LMV, 2018