

# HOGYAN JELÖLI A TÉRKÉP A DOMBORZATOT?

## 1. Domborzat: a különböző felszíni formák összessége.

## 2. A leggyakoribb felszínformák

A felszínformákat **magasságuk alapján** is csoportosíthatjuk. A felszíni formák magasságát **a tenger szintjétől mérjük**: ez a tengerszint feletti magasság (TFM).

a) **Síkság**: egyenletes felszínű terület jelentősebb kiemelkedések nélkül.

- **Alföld**: olyan síkság, melynek tengerszint feletti magassága **0-200 m**.
- **Fennsík**: **200 m-nél nagyobb** tengerszint feletti magasságú síkság.
- **Mélyföld**: olyan síkság, melynek magassága **a tengerszint alatt** van.

b) **Dombság**: hullámos felszínű terület, melynek tengerszint feletti magassága **200-500 m között** található.

c) **Hegység**: 500 méternél magasabb kiemelkedés.

- **Középhegység**: olyan hegység, melynek tengerszint feletti magassága **nem haladja meg az 1500 m-t**.
- **Középhegység**: olyan hegység, melynek tengerszint feletti magassága **megaladja az 1500 m-t**.

## d) Vizek

A vizek esetében nem magasságot, hanem **mélységet** mérünk. A mélységet **a víz felszínétől számítjuk** és a **mélységi számmal** adjuk meg.


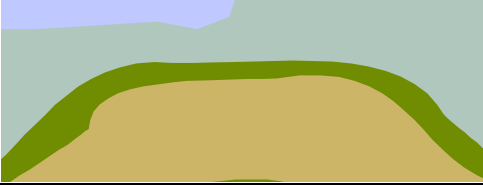


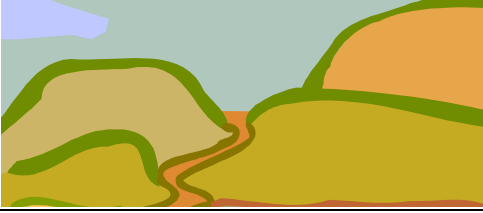



- **Állóvizek**: ide tartoznak a **tavak, tengerek** és az **óceánok**.

Földünk 3 óceánja:

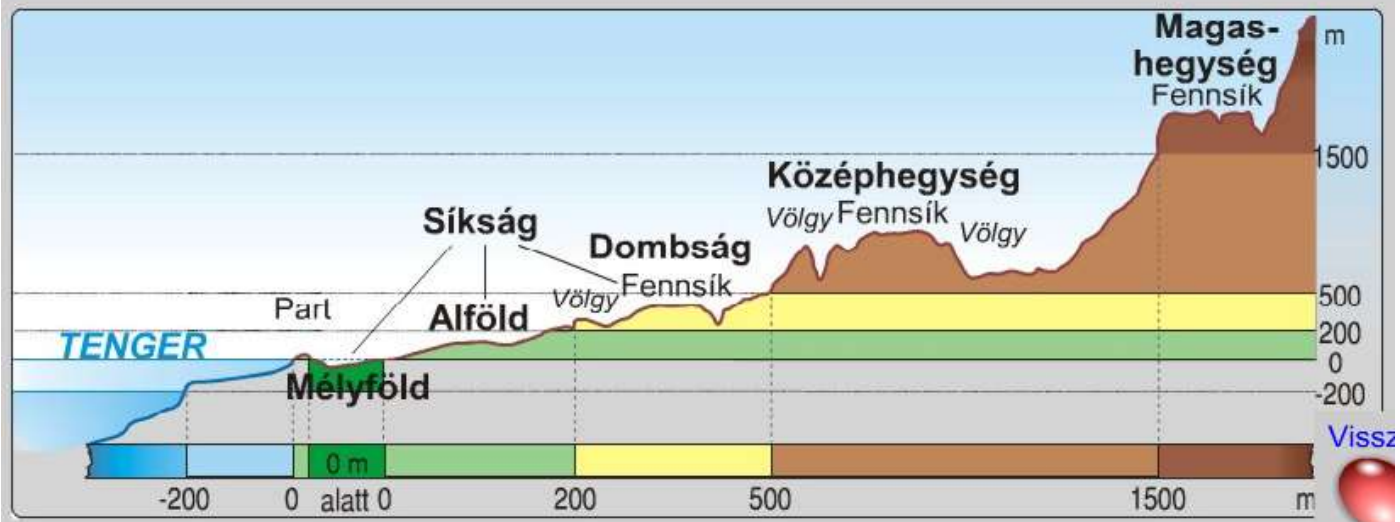
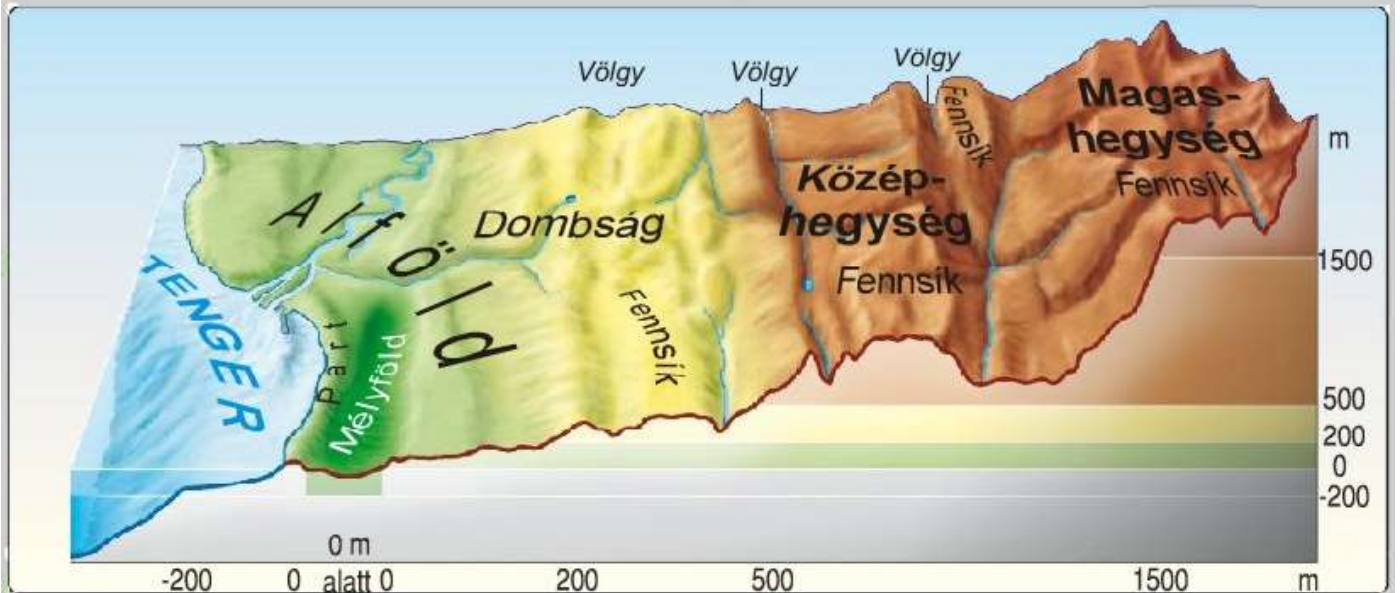
- Csendes-óceán
- Atlanti-óceán
- Indiai-óceán

- **Folyóvizek**: ér ⇒ csermely ⇒ patak ⇒ folyó ⇒ folyam.

### 3. A felszínformák a térképen

Felszínforma	Magasság	Színe	Kép
alföld	0-200 m	zöld	
fennsík	200 m felett	magasságtól függ	
mélyföld	a tengerszint alatt	sötétzöld	
dombság	200-500 m	sárgásbarna	
középhegység	500-1500 m	világosbarna	
magashegység	1500 m felett	sötétbarna	
állóvizek (tó, tenger, óceán)	minél mélyebb, annál sötétebb a színe	kék	
folyóvizek (patak, folyó)	minél nagyobb, annál szélesebb a vonala	kék	

## A domborzat ábrázolása térképen



Felszínforma	Tengerszinthez viszonyított magasság	Színe
alföld	0-200 m	zöld
fennsík	200 m felett	magasságtól függ
mélyföld	a tengerszint alatt	sötétzöld
dombság	200-500 m	sárgásbarna
középhegység	500-1500 m	világosbarna
magashegység	1500 m felett	sötétbarna
állóvizek (tó, tenger, óceán)	minél mélyebb, annál sötétebb a színe	kék
folyóvizek (patak, folyó)	minél nagyobb, annál szélesebb a vonala	kék