

Załącznik do uchwały Nr XXIX/175/09
Rady Gminy w Trzebiechowie
z dnia 18 listopada 2009 r.

PLAN ODNOWY

miejsowości

RADOWICE

na lata 2004-2016 z perspektywą do 2020 roku



OPRACOWANY PRZEZ:

LOKALNA GRUPĘ ODNOWY WSI RADOWICE
MIESZKAŃCÓW WSI RADOWICE
Przy współudziale
GMINY TRZEBIECHÓW

SPIS TREŚCI

1. Charakterystyka miejscowości w której będzie realizowana operacja.....	3
1.1 Położenie.....	3
1.2 Powierzchnia.....	5
1.3 Ludność – statystyka.....	7
1.4 Ilość gospodarstw.....	8
1.5 Struktura zatrudnienia.....	8
1.6 Stowarzyszenia.....	9
2. Analiza zasobów miejscowości Radowice.....	10
2.1 Środowisko przyrodnicze, położenie.....	11
2.2 Środowisko kulturowe.....	12
2.3 Obiekty i tereny.....	13
2.4 Gospodarka i rolnictwo.....	14
2.5 Mieszkańcy, kapitał społeczny.....	15
3. Ocena silnych i słabych stron oraz szans i zagrożeń.....	16
4. Opis planowanych zadań.....	20
4.1 Określamy największe potrzeby.....	20
4.2 Określamy linie rozbieżności: regionalne, wiejskie, miejskie, krajowe, międzynarodowe.....	24
4.3 Lista rankingowa potrzeb i rozbieżności.....	25
4.4 Propozycja zgłoszenia do PROW.....	26

1. Charakterystyka miejscowości w której będzie realizowana operacja

1.1 Położenie



Gmina – TRZEBIECHÓW

Powiat – ZIELONOGÓRSKI

Wieś Radowice położona jest w gminie Trzebiechów w województwie lubuskim. Obszar ten znajduje się na terenie Pradoliny Warszawsko - Odrzańskiej w mikroregionie nazywanym Kotliną Kargowską. Tereny wsi leżą w północno-zachodniej części gminy. Radowice graniczą ze wsiami: Podlegórz- od wschodu, Głuchów - południa, Borek – od południowego wschodu. Radowice zajmują powierzchnię 9,077 km². Wieś znajduje się w nieodległym sąsiedztwie miast: Sulechowa (około 7 km) oraz Zielonej Góry (około 30 km), co wiąże się z bliskością ośrodków administracyjnych, przemysłowych i akademickich. Przez Radowice przepływa rzeka Obrzyca oraz jej kanały. Sieć hydrologiczną wsi uzupełniają rybne stawy hodowlane umiejscowione w pobliżu rzeki.

W granicach wsi znajduje się 1/3 powierzchni tj. 18,59 ha rezerwatu przyrody

„Radowice”. Rezerwat ten obejmuje tereny źródliskowe o bardzo urozmaiconej rzeźbie terenu, w większości porośnięty 100-letnim lasem bukowym, będącym miejscem gniazdowania rzadkich gatunków ptaków. Na terenie rezerwatu znajduje się zbiornik wodny, który jest siedliskiem chronionego w Polsce żółwia błotnego.

Zróznicowana, a przez to ciekawa rzeźba terenu, przepiękny i dobrze zachowany starodrzew oraz bogactwo runa leśnego w okolicznych lasach są chlubą wsi. Serdeczność i otwartość mieszkańców zjednują sobie większość wśród tych, którzy choć raz odwiedzili Radowice.

Połączenia komunikacyjne występujące na terenie wsi są korzystne i spełniają podstawowe wymogi dla zapewnienia ruchu kołowego. Usytuowanie szlaków komunikacyjnych wynika z wcześniej biegnących dróg z okresu średniowiecza. Przez teren wsi przebiega droga wojewódzka nr 278 Sulechów - Trzebiechów i droga powiatowa F 1198 Radowice – Podlegórz oraz pomniejsze drogi gminne. Ruch kołowy na terenie wsi nie stwarza większego zagrożenia środowiska.

Na terenie wsi znajduje się ośrodek integrujący miejscową ludność a mianowicie świetlica wiejska, która jest silnym magnesem przyciągającym i aktywizującym całą ludność wsi, a w szczególności jej młodych mieszkańców.

Malownicze pola, łąki, lasy, czysta i nieskażona przemysłem przyroda, bujna flora i fauna oraz serdeczność, otwartość mieszkańców są silnym atutem do przyciągnięcia turystów z okolicznych miejscowości, którzy pragną kontaktu z naturą i aktywnego wypoczynku.

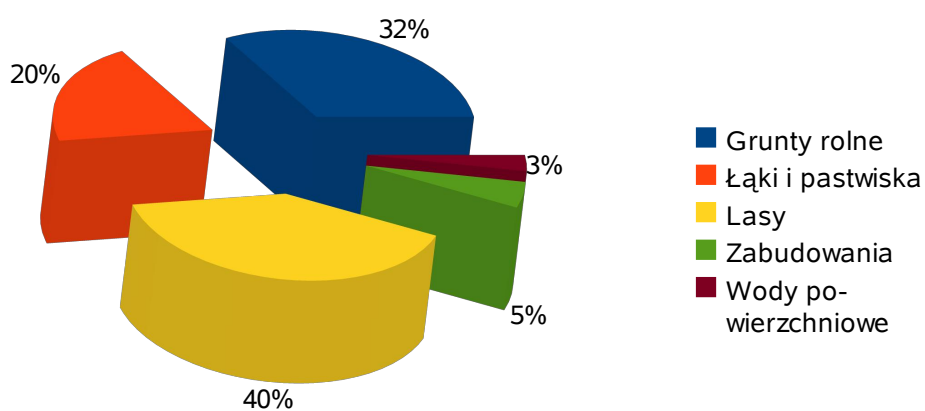
W I Z J A

Radowice – radosna wieś położona malowniczo na obrzeżach rezerwatu. Wieś promująca aktywną turystykę poprzez działania, które wdrażają otwarci i sympatyczni mieszkańcy.

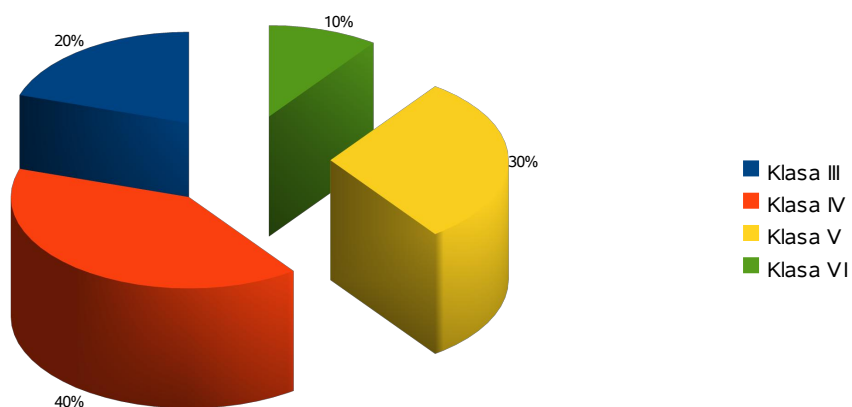
1.2 Powierzchnia

Powierzchnia obrębu wsi Radowice wynosi 9.077 km².

Struktura gruntów we wsi Radowice



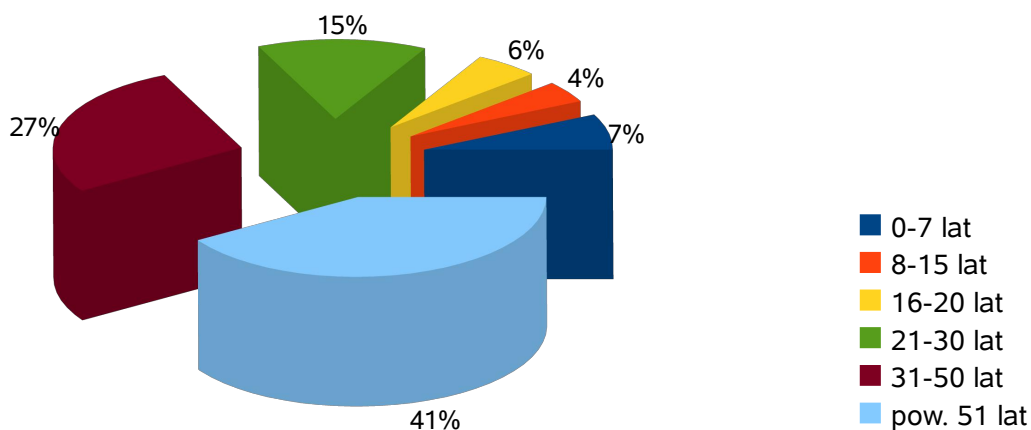
Struktura klas bonitacyjnych gleb we wsi Radowice



Z danych o strukturze gruntów wynika, iż na terenie wsi Radowice przeważają gleby IV i V klasy bonitacyjnej. Niewielką część całej powierzchni wsi stanowią gleby III i VI klasy. Przeciętna jakość gleb na terenie wsi jest przyczyną zamierania tradycyjnych gospodarstw rolnych z powodu zbyt małej wydajności z hektara w stosunku do poniesionych nakładów. Duża ilość łąk i pastwisk na terenie Radowic daje szansę na stworzenie gospodarstw rolnych specjalizujących się w hodowli bydła. Gleby oraz rzeźba terenu na obszarze wsi, podobnie jak na terenie całej gminy, zostały ukształtowane przez zlodowacenie bałtyckie. Z tego okresu pochodzą wzniesienia moreny czołowej. Na terenie wsi i okolic przeważają gleby brunatne. Utrudnieniem w gospodarowaniu użytkami rolnymi są między innymi gęsta sieć cieków wodnych oraz znaczne zróżnicowanie użytków występujących na stosunkowo niewielkich powierzchniach. Powodowane jest to przez geologiczne ich pochodzenie i znaczne zróżnicowanie poziomu wód gruntowych.

1.3 Ludność - statystyka

Udział wiekowy mieszkańców wsi Radowice:



Biorąc pod uwagę powyższe dane, można zauważyć iż największą grupę mieszkańców miejscowości Radowice stanowią mieszkańcy powyżej 51 roku życia. Brak młodzieży we wsi spowodowany jest migracją tej grupy społecznej do miast w celu chęci zdobycia lepszego wykształcenia i pracy.

Na terenie wsi brak jest bezpiecznego miejsca do rekreacji i zabawy dla dzieci i młodzieży. Brak przyszłości na wsi powoduje że młodzież szuka lepszych warunków w większych ośrodkach miejskich w kraju i za granicą. Wielu młodych ludzi z chęcią pozostałoby na wsi, pod warunkiem lepszej sytuacji bytowej, powstania miejsc pracy oraz zapewnienia lepszej przyszłości następnym pokoleniom.

Duże rozdrobnienie rolnictwa powoduje spadek opłacalności produkcji, upadek gospodarstw rolnych. Szansą dla drobnych gospodarstw rolnych może być przekształcenie produkcji na wytwarzanie zdrowej żywności.

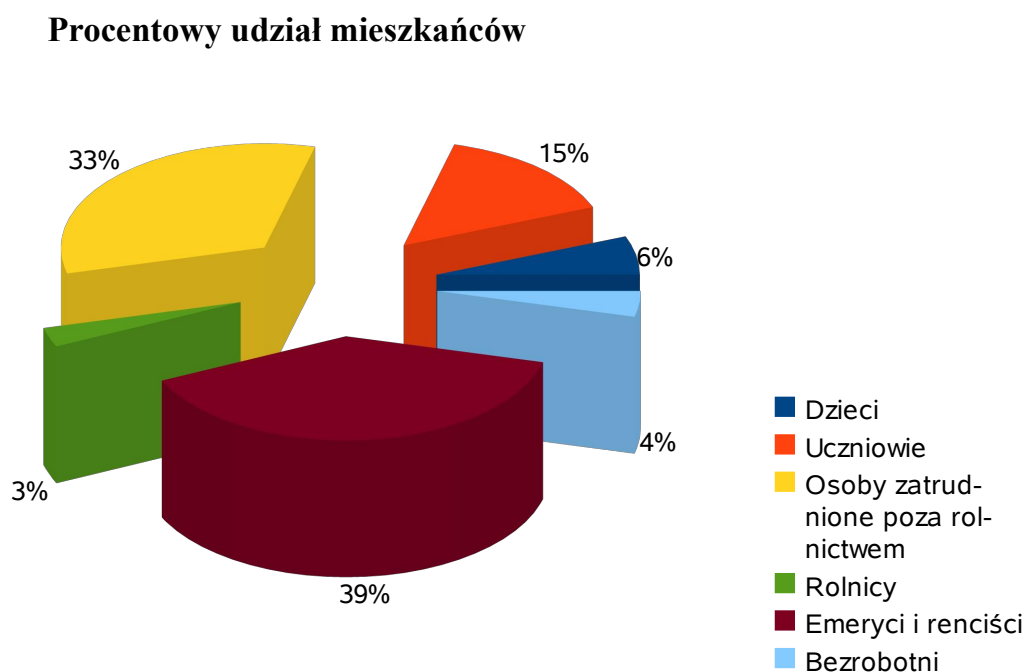
Dorośli i młodzież chcieliby mieć miejsce, w którym po pracy, nauce i w wolne

dni mogliby się spotkać - miejsce wspólnych zabaw i festynów.
Wieś Radowice zamieszkuje 205 osób.

1. 4 Ilość gospodarstw

W miejscowości Radowice znajduje się 6 gospodarstw rolnych. Są to tradycyjne gospodarstwa rolne specjalizujące się w uprawie i hodowli zbóż, roślin okopowych oraz trzody chlewnej. We wsi znajduje się warsztat mechaniki pojazdowej, hurtownia kosmetyków oraz skup i sprzedaż owoców i warzyw. Duże rozdrobnienie rolnictwa powoduje spadek opłacalności produkcji upadek małych gospodarstw rolnych. Szansa dla drobnych gospodarstw dysponujących lepszymi glebami może być przekształcenie profilu produkcji na wytwarzanie zdrowej żywności lub prowadzenie gospodarstw agroturystycznych. Jest to sposób na zatrzymanie młodych ludzi na wsi i na zapewnienie utrzymania dla całych rodzin.

1.5 Struktura zatrudnienia



Z przedstawionych danych wynika, iż tylko 3 % osób mieszkających we wsi Radowice jest zatrudniona w rolnictwie. Największą grupę we wsi stanowią emeryci i renciści, następnie osoby zatrudnione poza rolnictwem oraz uczniowie (to do nich należeć będzie przyszłość miejscowości). Powstanie gospodarstw agroturystycznych poprawi atrakcyjność wsi i zachęci mieszkańców do dalszego działania na rzecz rozwoju swojej okolicy, a także zachęci młodzież do pozostania na ojcowiznie. Agroturystyka może być źródłem utrzymania części mieszkańców.

1.6 Stowarzyszenia

Grupa Odnowy Miejscowości Radowice:

Jan Ardanowski

Urszula Chwiałkowska

Marek Pluta

Przewodniczącym lokalnej grupy odnowy wsi jest Urszula Chwiałkowska.

Główne zadania lokalnej grupy odnowy wsi.

Funkcjonowanie świetlicy wiejskiej, współpraca i aktywizacja mieszkańców, integracja społeczności lokalnej polegająca na: plenerowych spotkaniach, podniesieniu atrakcyjności wsi, systematycznego budowania zasobów własnych, wzbogacenia życia kulturowego na wsi, podejmowania działań mających na celu poprawę warunków życia mieszkańców wsi przy uzyskaniu ich poparcia i wykorzystaniu potencjału ludzkiego.

Do lokalnej grupy odnowy wsi przyłącza się Rada Sołecka oraz Rada Parafialna.

2. Analiza zasobów miejscowości Radowice

Zasoby – to wszelkie elementy materialne i niematerialne wsi i otaczającego ją obszaru, które mogą być wykorzystane obecnie lub w przyszłości, w budowaniu i realizacji publicznych bądź prywatnych przedsięwzięć odnowy wsi.

W analizie zasobów brano pod uwagę następujące ich rodzaje:

- środowisko przyrodnicze, położenie
- środowisko kulturowe,
- dziedzictwo religijne,
- obiekty i tereny,
- gospodarka, rolnictwo,
- sąsiedzi i przyjezdni,
- instytucje, ludzie, organizacje społeczne.

2.1 Środowisko przyrodnicze, położenie

Rodzaj zasobów	Opis zasobu jakim wieś dysponuje	Znaczenie zasobu		
		Małe	Duże	Wyróżniające wieś
1	2	3	4	5
Środowisko przyrodnicze, położenie				
Walory krajobrazu	Wody śródlądowe, ukształtowanie terenu			
Walory klimatu (wiatr, nasłonecznienie)	Przejściowy zmienny			
Walory szaty roślinnej (np. runo leśne, rzadkie gatunki roślin)	Dęby, buki, świerki, sosny		X	
Cenne przyrodniczo obszary lub obiekty	Tereny przyległe do rzeki Odra		X	
Świat zwierzęcy	Bocian, borsuk, wydra, czapla, dzik	X		
Wody powierzchniowe (cieki, rzeki, stawy)	Rzeka Odra i przyległe stawy i kanały		X	
Gleby	Mady, gleby bielcowe, łąki		X	
Drogi (dostępność komunikacyjna)	Dostępność komunikacyjna korzystna sieć drogowa (droga wojewódzka)		X	

2.2 Środowisko kulturowe

Rodzaj zasobów	Opis zasobu jakim wieś dysponuje	Znaczenie zasobu		
		Małe	Duże	Wyróżniające wieś
1	2	3	4	5
Środowisko kulturowe				
Miejsce spotkań	Sala wiejska wyremontowana w ramach środków pomocowych UE,		X	
Miejsca kultu	Kapliczka		X	

2.3 Obiekty i tereny

Rodzaj zasobów	Opis zasobu jakim wieś dysponuje	Znaczenie zasobu		
		Małe	Duże	Wyróżniające wieś
1	2	3	4	

Obiekty i tereny				
Działki pod zabudowę mieszkaniową	4 sztuki		X	
Pustostany mieszkaniowe, magazynowe	2 obiekty	X		
Place i miejsca publicznych spotkań	2 obiekty		X	

2.4 Gospodarka i rolnictwo

Rodzaj zasobów	Opis zasobu jakim wieś dysponuje	Znaczenie zasobu		
		Małe	Duże	Wyróżniające wieś
1	2	3	4	5
Gospodarka, rolnictwo				
Miejsca pracy	2		X	
Gospodarstwa rolne	6		X	
Uprawy, hodowle	- Zboża, - Rośliny okopowe - Trzoda chlewna,		X	
Firmy produkcyjne i zakłady przemysłowe	- warsztat mechaniki pojazdowej, - hurtownia kosmetyków, - sprzedaż owoców i warzyw, - skup owoców i runa leśnego.		X	

2.5 Mieszkańcy, kapitał społeczny

Rodzaj zasobów	Opis zasobu jakim wieś dysponuje	Znaczenie zasobu		
		Małe	Duże	Wyróżniające wieś
1	2	3	4	5
Mieszkańcy, kapitał społeczny				
Działające grupy, związki i stowarzyszenia	Koło Gospodyń Wiejskich (KGW)	X		
Kontakty i współpraca	Współpraca z Gminą partnerską, Schenkendöbern		X	

3. Ocena silnych i słabych stron oraz szans i zagrożeń (Analiza SWOT)

OBSZARY ANALIZY

SILNE STRONY (S)	SZANSE (O)
SŁABE STRONY (W)	ZAGROŻENIA (T)

SILNE STRONY

1. Charakterystyczne położenie wsi przy rzece Obrzyca.
2. Duży obszar terenów zalesionych i terenów zieleni z możliwością wykorzystania w celu rekreacji.
3. Aktywnie działająca rada sołecka na rzecz społeczeństwa.
4. Istniejące gospodarstwo agroturystyczne.
5. Czyste środowisko – teren chronionego krajobrazu.
6. Sala wiejska wykorzystana w celach kulturalnych – zabawy, dyskoteki, wesela, dożynki itp.
7. Cykliczne imprezy rozrywkowe – dożynki, dzień kobiet, zabawy.
8. Połączenie komunikacyjne dwóch dróg: wojewódzkiej nr 278 z powiatową nr F 1198.
9. Dobry teren do rozwoju gospodarstw agroturystycznych (piękne krajobrazy).

SŁABE STRONY

1. Brak kanalizacji.
2. Zły stan nawierzchni dróg.
3. Brak dostatecznej ilości chodników.
4. Brak przemysłu i zakładów dających miejsca pracy.
5. Zagrożenie powodziowe.
6. Mała liczba mieszkańców.
7. Brak punktów gastronomicznych.
8. Brak boisk sportowych.

SZANSE

1. Przystąpienie Polski do Unii Europejskiej - otwarcie granic,
2. Zachęcenie do inwestycji osób zainteresowanych turystyką ekologiczną,
3. Dobra współpraca z Gminą oraz pomoc w realizacji naszych przedsięwzięć,
4. Wydzielenie i zagospodarowanie działek budowlanych,
5. Współpraca Gminy z Gminą partnerską Schenkendöbern
6. Współpraca z sąsiednimi miejscowościami.

ZAGROŻENIA

1. Wysoki wskaźnik migracji młodych ludzi do miast w poszukiwaniu pracy,
2. Zagrożenie powodziowe ze strony rzeki Obrzyca,
3. Znaczny zanik gospodarstw rolnych,
4. Redukcja środków finansowych przeznaczonych na prowadzenie działalności przez organizacje społeczne na terenie wsi – nieumiejętność pozyskiwania środków przez organizacje społeczne.

Z analizy SWOT wynika, że w naszej miejscowości obecnie są słabe warunki standardu życia mieszkańców, jednak w przestrzeni długofalowej widoczne są duże szanse niosące nadzieję na poprawę tych warunków.

W obszarze dotyczącym jakości życia związanej z warunkami materialnymi obecna sytuacja jest określana jako korzystna i mamy nadzieję zachowania jej w przyszłości. Może jednak ulec to zmianie w przypadku pojawienia się nieprzewidzianych okoliczności np. utrata pracy przez członków rodziny.

Analiza obszaru związanego z tożsamością wsi oraz warunków życia wiejskiego w chwili obecnej jest oceniana pozytywnie. W odniesieniu do przyszłości przewidywane są zmiany wywołane prognozami informującymi o odpływie mieszkańców do miast.

Najbardziej niekorzystnie przedstawia się sytuacja określająca warunki ekonomiczne mieszkańców naszej wsi. Zarówno obecnie, jak i w przyszłości oceniana jest ona niekorzystnie ze względu na znaczną ilość słabych stron oraz liczne zagrożenia mogące się ujawnić w przyszłości.

Podsumowując te wyniki stwierdzono, iż szczególnie potrzebna jest intensyfikacja działań mających na celu poprawę warunków ekonomicznych ludności poprzez rozwijanie działalności rekreacyjnej dla (W) naszej wsi, czyli turystyki. Działania podążające w tym kierunku mogą przynieść poprawę nie tylko w tej dziedzinie, ale również w obszarach, w których powinniśmy dbać o utrzymanie i rozwój uzyskanej już dzisiaj przewagi – walory krajobrazowe, spokój i cisza - miejscem do odpoczynku. Rozwój turystyki na terenie wsi będzie ciekawą ofertą dla ludności z przyległych miast. Atrakcyjne położenie wsi może przyciągać mieszkańców większych aglomeracji do osiedlania się w Radowicach.

4. Opis planowanych zadań.

4.1 Określamy największe potrzeby

Program krótkoterminowy odnowy wsi Radowice na okres 2004 – 2010r.

Kluczowy problem	Odpowiedź	Propozycja projektu	Czy stać nas na realizację? (tak/nie)		Hierarchia
			Organizacyjnie	Finansowo	
Co nas najbardziej zintegruje?	Wspólne spotkania na rzecz wsi	Zorganizowanie zawodów sportowych między wsiami, młodzieżą a starszymi. Wspólne spotkania na sali. Zabawy wiejskie.	TAK	TAK	Bardzo ważne
Na czym nam najbardziej zależy?	Na poprawie warunków bytowych, odnowie wsi, remont kapliczki	- stworzenia sali pamiątek, - zakup gier towarzyskich itp., - remont kapliczki.	TAK	NIE	Bardzo ważne
Co nam najbardziej przeszkadza?	Brak chodnika, zła nawierzchnia dróg, brak placu zabaw dla dzieci, brak parkingu	Budowa chodników, poprawa stanu dróg, budowa placu zabaw dla dzieci, budowa parkingu	TAK	NIE	Bardzo ważne
Co najbardziej zmieni nasze życie?	Zjednoczenie wsi	Wspólne zabawy,	TAK	TAK	Ważne
Co nam przyjdzie najłatwiej	Upiększenie wsi	Sadzenie kwiatów, drzew i krzewów, zagospodarowanie i pielęgnacja terenów zielonych i miejsc publicznych oraz regularne sprzątanie wsi.	Tak	TAK	Ważne

Plan długoterminowy

I. Plan rozwoju			II. Program rozwoju	
1. Cele Co trzeba osiągnąć aby urzeczywistnić wizję wsi	2. Co pomoże osiągnąć cele?		3. Co może przeszkodzić	Projekty Co wykonamy?
	Zasoby Czego użyjemy?	ATUTY Silne strony i Szanse Co wykorzystamy?	BARIERY Słabe strony Co wyeliminujemy? Zagrożenia Czego unikniemy	
TOŻSAMOŚĆ WSI I WARTOŚĆ ŻYCIA WIEJSKIEGO				
Stworzenie nowej tradycji wsi <i>i poszanowania pracy na roli.</i>	Świetlicey	Pamięć o starych zwyczajach.	Likwidacja rodzinnych gospodarstw rolnych	Remontowanie świetlicy wiejskiej, zorganizowanie spotkań między pokoleniowych, zorganizowanie koła gospodyń wiejskich.
STANDARD ŻYCIA				
Poprawienie ochrony środowiska.	Drogi, chodniki, plac zabaw dla dzieci.	Zaangażowanie się mieszkańców wsi.	Brak funduszy na plac zabaw dla dzieci.	Budowa chodników i utwardzanie dróg.
JAKOŚĆ ŻYCIA				
Podniesienie życia wspólnotowego	Świetlica wiejska, boisko sportowe	Młodzież grająca w tenisa stołowego, siatkówkę	Brak zaangażowania mieszkańców w życie wsi	Wybudowanie boiska sportowego, wyposażenie świetlicy i kuchni, budowa chodników, parkingu
BYT				

Możliwość rozszerzenia działalności, zwiększenia dochodów mieszkańców przez poprawę stanu dróg, chodników, sali wiejskiej wykorzystywanej do różnego typu spotkań ludności	Gospodarstwa rolne, organizacja koła gospodyń wiejskich	Rodzinne gospodarstwa rolne,	Odejście młodych ludzi od rolnictwa, przemieszczanie się młodych ludzi do miast w poszukiwaniu lepszych warunków życia.	Organizowanie spotkań wiejskich, możliwość uzyskania dotacji do gospodarstw rolnych, utworzenie gospodarstw agroturystycznych, możliwość założenia własnej działalności gospodarczej
--	---	------------------------------	---	--

Z planowanych zadań zrealizowano inwestycję remontu sali wiejskiej, Zakupiono wyposażenie do sali oraz wyposażono kuchnię w niezbędne sprzęty i urządzenia.

Obecnie jednym z ważniejszych zadań jest wybudowanie i usprzętowanie placu zabaw dla dzieci, budowa chodników, utwardzanie dróg oraz wybudowanie parkingu na potrzeby użytkowników świetlicy.

Plac zabaw- wyposażenie

L.p.	Wyposażenie	Szt.
1	Huśtawka podwójna	1
2	Huśtawka „pampers”	1
3	Huśtawka wagowa	1
4	Bramka z koszem	1
5	Ławka z oparciem	1
6	Ławka prosta	1
7	Kosz na śmieci	1
8	Zestaw zabawowy	1
9	Kotwy stalowe	16

Szacunkowy kosztorys planowanego przedsięwzięcia

Działanie/zadanie	Przewidywany koszt realizacji w zł	Źródła finansowania
1. Prace ogólnobudowlane w świetlicy wiejskiej w Radowicach + wyposażenie	zrealizowane	Gmina Trzebiechów Unia Europejska
2. Budowa placu zabaw z wyposażeniem i ogrodzeniem	31.000,00	
3. Remont elewacji kapliczki	2.000,00	
4. Budowa parkingu	100.000,00	
5. Utwardzenie dróg, budowa chodników	150.000,00	
Razem	283.000,00	

4.2 Określamy linie rozbieżności: regionalne, wiejskie, miejskie, krajowe, międzynarodowe.

Po modernizacji i doposażeniu świetlicy w 2006r. wieś częściowo zyskała na atrakcyjności. Brak odpowiednich miejsc do zabaw dla dzieci, brak terenów rekreacyjno sportowych stawiają wieś Radowice na gorszej pozycji w porównaniu do innych miejscowości. Sytuacja na wsi w zakresie dostępności do infrastruktury rekreacyjno sportowej znacznym stopniu odbiega od innych miejscowości, szczególnie ośrodków miejskich. W celu wyrównania szans, poprawy warunków życia mieszkańców wsi należy wybudować plac zabaw.

Dużą dysproporcją pomiędzy wsią Radowice, a większymi miejscowościami, szczególnie miejskimi jest brak utwardzonych dróg i chodników, co nie ułatwia życia jej mieszkańcom.

4.3 Lista rankingowa potrzeb i rozbieżności

PIORYTET	CEL	PROJEKT	KTO	DATA REALIZAC		KOSZTY (szacun-kowe) w zł
				Rozpo częcie	zakoń czenie	
Zwiększenie atrakcyjności wsi oraz zachowanie dziedzictwa kulturowego	1.	Kapitałny remont świetlicy wiejskiej wraz z wyposażeniem	Gmina Unia Europejska	2006	2006	zrealizowane
	2.	Budowa placu zabaw dla dzieci z ogrodzeniem, budowa parkingu (dla użytkowników świetlicy).	Gmina Unia Europejska	2010	2011	31.000,00
				2012	2016	100.000,00
	3.	Remont elewacji kapliczki.	Gmina Unia Europejska	2012	2016	2.000,00
4	Infrastruktura drogowa	Utwardzenie dróg, budowa chodników.	Gmina Unia Europejska	2013	2020	150.000,00

Włączenie mieszkańców w realizowane zadania, nastąpi po wykonaniu planowanych inwestycji. Do najważniejszych zadań mieszkańców wsi Radowice będzie dbałość o estetyczny wygląd wsi, zagospodarowanie terenu wokół świetlicy wiejskiej, utrzymanie czystości na placu zabaw dla dzieci oraz estetyczny wygląd wokół kapliczki. Harmonogram wszystkich wyżej wymienionych zadań będzie uchwalony na zebraniach wiejskich, gdzie zostaną jednocześnie wyznaczone osoby odpowiedzialne za wykonanie wszystkich planowanych zadań. Duża pomoc mieszkańców w dbaniu o estetyczny wygląd wsi będzie silnym atutem przyciągającym ludność z okolicznych miejscowości. Obecnie mieszkańcy aktywnie włączają się w organizowanie imprez rozrywkowych takich jak: gminne dożynki, festyny, zabawy sylwestrowe, uroczystości z okazji dnia kobiet, dnia dziecka oraz regularne porządkowanie otoczenia swoich domostw i całego terenu wsi.

4.4 Propozycja zgłoszenia do PROW

Budowa placu zabaw dla dzieci, remont kapliczki, budowa parkingu, chodników i utwardzenie dróg.

W celu zapewnienia realizacji planowanych działań niezbędna jest, budowa i wyposażenie placu zabaw dla dzieci, remont kapliczki, budowa parkingu oraz budowa chodników i utwardzenie dróg. Dzięki funkcjonowaniu świetlicy mieszkańcy mogą już spotykać się na imprezach kulturalnych, integrujących społeczność wiejską. Świetlica jest miejscem organizacji czasu wolnego. Jest początkiem realizacji wspólnych przedsięwzięć na rzecz poprawy warunków i jakości życia na wsi.

Plac zabaw dla dzieci, pozwoli na spędzanie wolnego czasu oraz integrację rodziców i zapewni większe bezpieczeństwo dzieciom. Dzięki urządzeniom zainstalowanym na placu zabaw dzieci pod opieką rodziców będą miały większe możliwości rozwoju fizycznego, sprawności.

Wybudowany parking, chodniki, utwardzone drogi i odnowiona kapliczka znacznie zwiększą atrakcyjności miejscowości.

Miejsca te po zakończeniu planowanych inwestycji będą chętniej odwiedzane przez tutejszą społeczność, co w dłuższej perspektywie czasu zaowocuje spadkiem patologii, przestępczości, a przede wszystkim właściwym zagospodarowaniem wolnego czasu, z czym szczególnie ludność na terenach wiejskich ma problemy. Dzieje się tak z powodu braku bazy i związanych z tym nikłych alternatyw na spędzanie wolnego czasu. Najczęstszym stwierdzeniem młodych ludzi na wsi jest powiedzenie: „*tutaj nie ma co robić, jedynie można się nudzić*” i niestety w dużej mierze jest to prawda. Projekt odnowy wsi ma być skuteczną odpowiedzią na marazm i brak alternatyw panujących na terenach wiejskich.

Wyremontowana świetlica, nowe chodniki, plac zabaw oraz odnowiona kapliczka będą wizytówką naszej wsi.

W uzasadnieniu powyższego przedsięwzięcia należy zauważyć, że rozwój kulturalny, choć nie przynosi bezpośrednich korzyści materialnych, wpływa na każdą dziedzinę życia. Jest katalizatorem przemian społecznych.

Obiekty te sprawią, iż spotkania i imprezy okolicznościowe będą organizowane w Radowicach a nie w miejscowościach ościennych, a mieszkańcy będą mogli korzystać ze świetlicy, placu zabaw (wesela, stypy, szkolenia, zabawy sylwestrowe, karnawałowe, chrzciny, śluby, dzień dziecka, itp.)

Celem projektu jest zwiększenie atrakcyjności wsi Radowice dla mieszkańców i przyjezdnych, podniesienie estetyki wsi, poprawę zaplecza socjalnego oraz poprawę bezpieczeństwa, szczególnie dzieci. Wybudowany parking poprawi bezpieczeństwo użytkowników świetlicy. Świetlica znajdująca się w bezpośrednim sąsiedztwie drogi wojewódzkiej nie posiada miejsc parkingowych.

Projekt spełni rolę publiczną, zwiększy wspólne dążenie mieszkańców do podniesienia atrakcyjności wsi.

Wymienione w projekcie zadania spełnią istotną rolę w życiu społecznym i kulturalnym Radowic.

Poprawa stanu technicznego i wyglądu budynków oraz atrakcyjność placu zabaw z całą pewnością zachęci młodzież i dorosłych do jeszcze większej aktywności i działań na rzecz społeczności lokalnej.

Aby było możliwe korzystanie z placu zabaw, konieczne jest przeprowadzenie niezbędnych prac polegających na wybudowaniu ogrodzenia, zakupu i zamontowania niezbędnych elementów wyposażenia placu zabaw.

W dalszych planach przewiduje się utwardzenie dróg i budowę chodników oraz parkingu.

Po zrealizowaniu całego projektu wieś stanie się bardziej atrakcyjną i przyjazną miejscowością. Realizacja zadań w znacznym stopniu ułatwi życie mieszkańcom wsi oraz zachęci ich do dalszego działania na rzecz społeczności lokalnej. Radowice będą również atrakcyjne dla przyjezdnych, którzy będą teraz chętniej się tam osiedlać, co zaowocuje jeszcze większym rozkwitem wsi.