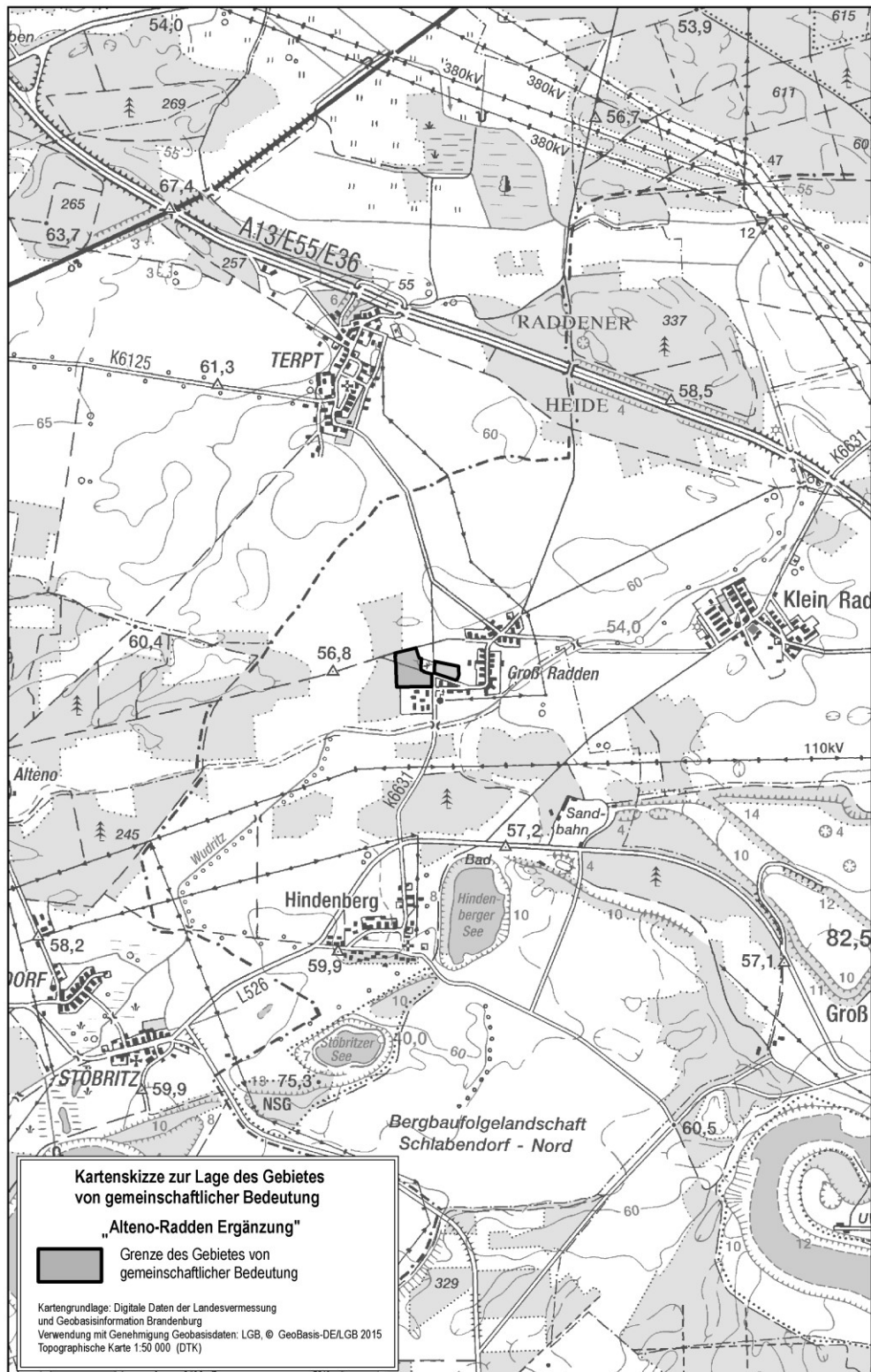


Gebiete von gemeinschaftlicher Bedeutung

1. Alteno-Radden Ergänzung

Name: Alteno-Radden Ergänzung	Landes-Nr.: 613	EU-Nr.: DE 4149-303	Größe: 4,7 ha
Landkreis: Oberspreewald-Lausitz Gemeinde: Lübbenau/Spreewald			
<p>Natürliche Lebensraumtypen von gemeinschaftlichem Interesse (§ 7 Absatz 1 Nummer 4 des Bundesnaturschutzgesetzes)</p> <p>- Mitteleuropäische Flechten-Kiefernwälder (91T0).</p> <p>Prioritäre Lebensraumtypen (§ 7 Absatz 1 Nummer 5 des Bundesnaturschutzgesetzes)</p> <p>- Trockene, kalkreiche Sandrasen (6120*).</p>			
<p>Topografische Karte zum Gebiet von gemeinschaftlicher Bedeutung „Alteno-Radden Ergänzung“ im Maßstab 1 : 10 000</p> <p><u>Blattnummer</u> <u>Unterzeichnung</u> 1 unterzeichnet von der Siegelverwahrerin, Siegelnummer 16 des MLUL, am 30. Oktober 2015</p>			

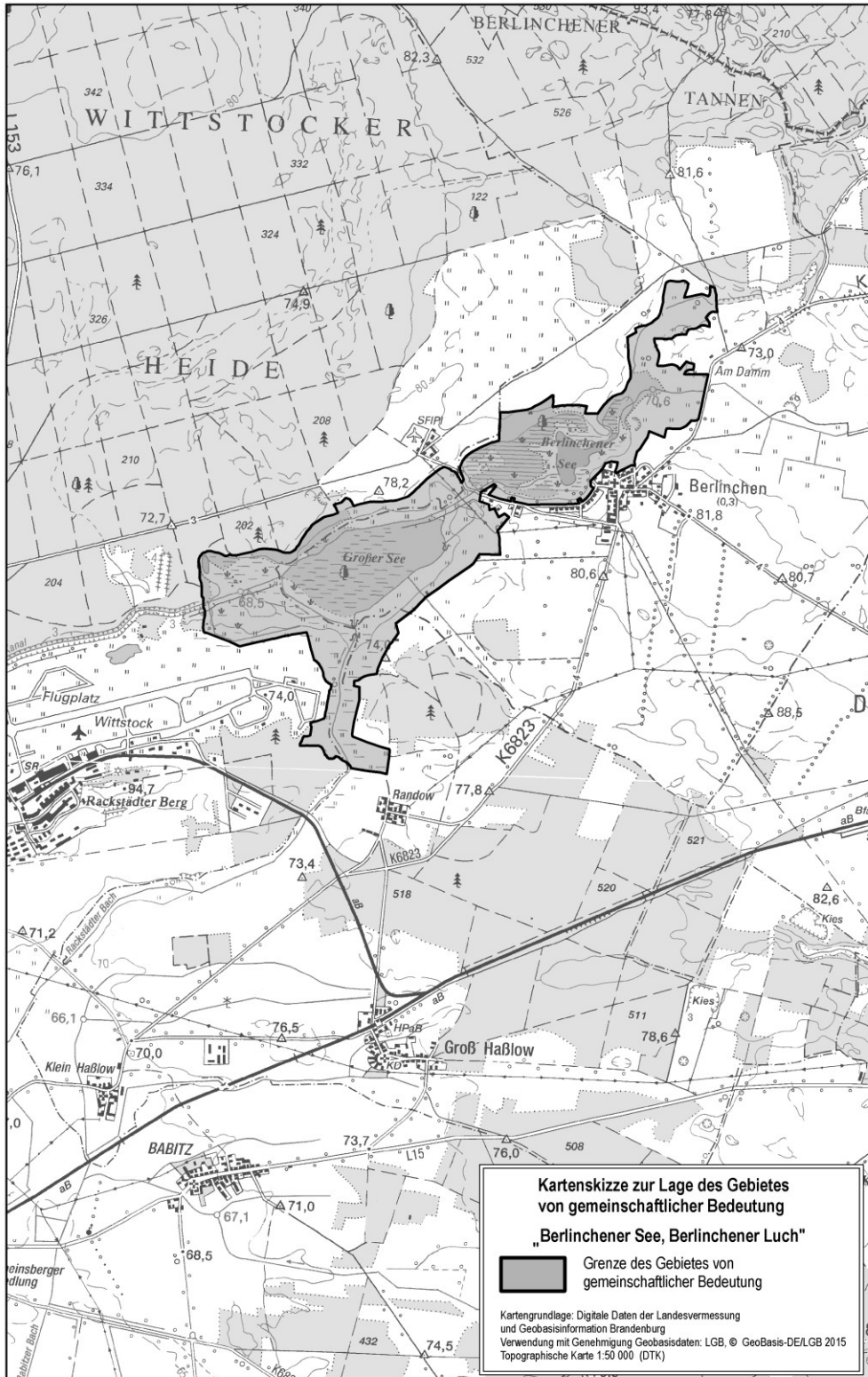
Kartenskizze



2. Berlinchener See, Berlinchener Luch

Name: Berlinchener See, Berlinchener Luch	Landes-Nr.: 531	EU-Nr.: DE 2741-301	Größe: 361 ha				
Landkreis: Ostprignitz-Ruppin Gemeinde: Wittstock/Dosse							
Natürliche Lebensraumtypen von gemeinschaftlichem Interesse (§ 7 Absatz 1 Nummer 4 des Bundesnaturschutzgesetzes) <ul style="list-style-type: none">- Natürliche eutrophe Seen mit einer Vegetation des Magnopotamions oder Hydrocharitions (3150),- Flüsse der planaren bis montanen Stufe mit Vegetation des Ranunculion fluitantis und des Callitricho-Batrachion (3260),- Alte bodensaure Eichenwälder auf Sandebenen mit Quercus robur (9190).							
Prioritäre Lebensraumtypen (§ 7 Absatz 1 Nummer 5 des Bundesnaturschutzgesetzes) <ul style="list-style-type: none">- Birken-Moorwald (91D1*),- Auen-Wälder mit Alnus glutinosa und Fraxinus excelsior (Alno-Padion, Alnion incanae, Salicion albae) (91E0*).							
Arten von gemeinschaftlichem Interesse gemäß Anhang II der Richtlinie 92/43/EWG (§ 7 Absatz 2 Nummer 10 des Bundesnaturschutzgesetzes) <ul style="list-style-type: none">- Fischotter (Lutra lutra),- Bauchige Windelschnecke (Vertigo moulinsiana),- Schmale Windelschnecke (Vertigo angustior).							
Topografische Karte zum Gebiet von gemeinschaftlicher Bedeutung „Berlinchener See, Berlinchener Luch“ im Maßstab 1 : 10 000 <table><tr><td><u>Blattnummer</u></td><td><u>Unterzeichnung</u></td></tr><tr><td>1</td><td>unterzeichnet von der Siegelverwahrerin, Siegelnummer 16 des MLUL, am 30. Oktober 2015</td></tr></table>				<u>Blattnummer</u>	<u>Unterzeichnung</u>	1	unterzeichnet von der Siegelverwahrerin, Siegelnummer 16 des MLUL, am 30. Oktober 2015
<u>Blattnummer</u>	<u>Unterzeichnung</u>						
1	unterzeichnet von der Siegelverwahrerin, Siegelnummer 16 des MLUL, am 30. Oktober 2015						

Kartenskizze



3. Binnendünenkomplex Woschkow

Name: Binnendünenkomplex Woschkow	Landes-Nr.: 374	EU-Nr.: DE 4350-302	Größe: 118 ha				
Landkreis: Oberspreewald-Lausitz Gemeinden: Altdöbern, Großräschen							
Natürliche Lebensraumtypen von gemeinschaftlichem Interesse (§ 7 Absatz 1 Nummer 4 des Bundesnaturschutzgesetzes) - Trockene Sandheiden mit Calluna und Genista (2310), - Dünen mit offenen Grasflächen mit Corynephorus und Agrostis (2330). Prioritäre Lebensraumtypen (§ 7 Absatz 1 Nummer 5 des Bundesnaturschutzgesetzes) - Trockene, kalkreiche Sandrasen (6120*).							
Topografische Karte zum Gebiet von gemeinschaftlicher Bedeutung „Binnendünenkomplex Woschkow“ im Maßstab 1 : 10 000 <table><tr><td><u>Blattnummer</u></td><td><u>Unterzeichnung</u></td></tr><tr><td>1</td><td>unterzeichnet von der Siegelverwahrerin, Siegelnummer 16 des Ministerium für Landwirtschaft, Umwelt und Klimaschutz (MLUK), am 19. März 2020</td></tr></table>				<u>Blattnummer</u>	<u>Unterzeichnung</u>	1	unterzeichnet von der Siegelverwahrerin, Siegelnummer 16 des Ministerium für Landwirtschaft, Umwelt und Klimaschutz (MLUK), am 19. März 2020
<u>Blattnummer</u>	<u>Unterzeichnung</u>						
1	unterzeichnet von der Siegelverwahrerin, Siegelnummer 16 des Ministerium für Landwirtschaft, Umwelt und Klimaschutz (MLUK), am 19. März 2020						

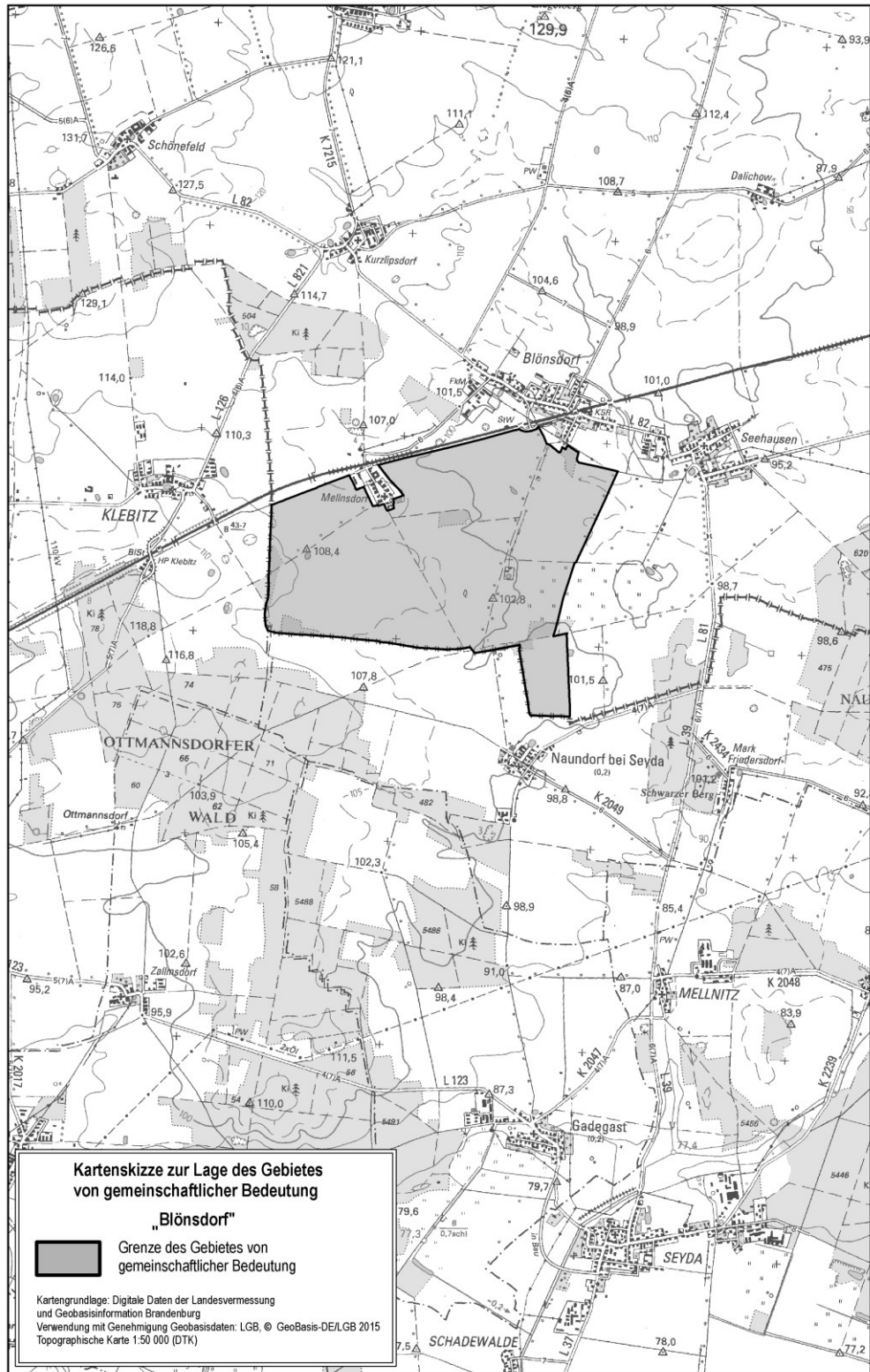
Kartenskizze



4. Blönsdorf

Name: Blönsdorf	Landes-Nr.: 371	EU-Nr.: DE 4043-301	Größe: 576 ha				
Landkreis: Teltow-Fläming Gemeinde: Niedergörsdorf							
Natürliche Lebensraumtypen von gemeinschaftlichem Interesse (§ 7 Absatz 1 Nummer 4 des Bundesnaturschutzgesetzes) - Natürliche eutrophe Seen mit einer Vegetation des Magnopotamions oder Hydrocharitions (3150).							
Arten von gemeinschaftlichem Interesse gemäß Anhang II der Richtlinie 92/43/EWG (§ 7 Absatz 2 Nummer 10 des Bundesnaturschutzgesetzes) - Rotbauchunke (<i>Bombina bombina</i>), - Kammolch (<i>Triturus cristatus</i>).							
Topografische Karte zum Gebiet von gemeinschaftlicher Bedeutung „Blönsdorf“ im Maßstab 1 : 10 000 <table><tr><td><u>Blattnummer</u></td><td><u>Unterzeichnung</u></td></tr><tr><td>1</td><td>unterzeichnet von der Siegelverwahrerin, Siegelnummer 16 des MLUL, am 30. Oktober 2015</td></tr></table>				<u>Blattnummer</u>	<u>Unterzeichnung</u>	1	unterzeichnet von der Siegelverwahrerin, Siegelnummer 16 des MLUL, am 30. Oktober 2015
<u>Blattnummer</u>	<u>Unterzeichnung</u>						
1	unterzeichnet von der Siegelverwahrerin, Siegelnummer 16 des MLUL, am 30. Oktober 2015						

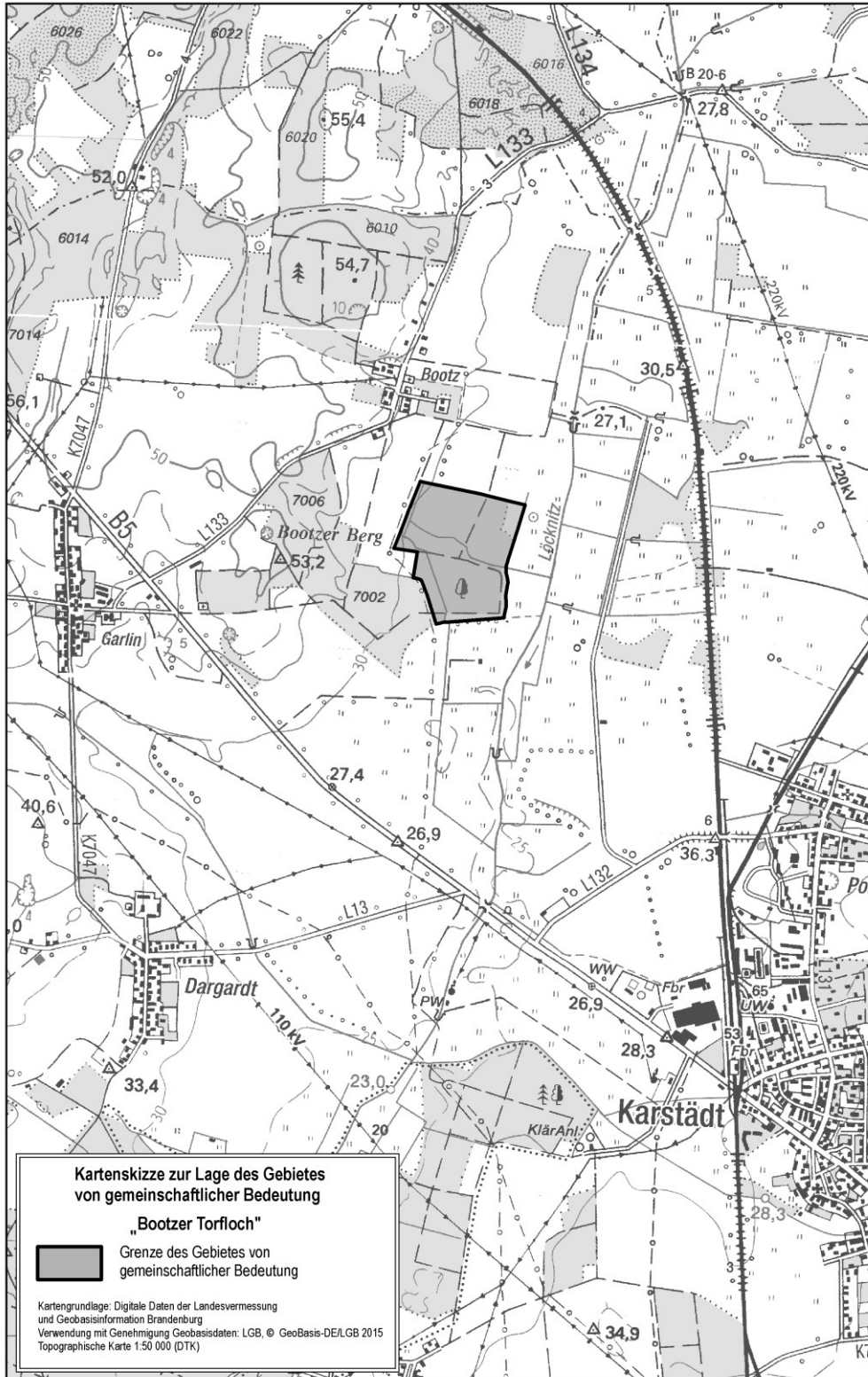
Kartenskizze



5. Bootzer Torfloch

Name: Bootzer Torfloch	Landes-Nr.: 361	EU-Nr.: DE 2836-303	Größe: 43 ha				
Landkreis: Prignitz Gemeinde: Karstädt							
Natürliche Lebensraumtypen von gemeinschaftlichem Interesse (§ 7 Absatz 1 Nummer 4 des Bundesnaturschutzgesetzes) - Waldmeister-Buchenwald (Asperulo-Fagetum) (9130), - Alte bodensaure Eichenwälder auf Sandebenen mit Quercus robur (9190).							
Prioritäre Lebensraumtypen (§ 7 Absatz 1 Nummer 5 des Bundesnaturschutzgesetzes) - Auen-Wälder mit Alnus glutinosa und Fraxinus excelsior (Alno-Padion, Alnion incanae, Salicion albae) (91E0*).							
Topografische Karte zum Gebiet von gemeinschaftlicher Bedeutung „Bootzer Torfloch“ im Maßstab 1 : 10 000 <table><tr><td><u>Blattnummer</u></td><td><u>Unterzeichnung</u></td></tr><tr><td>1</td><td>unterzeichnet von der Siegelverwahrerin, Siegelnummer 16 des MLUL, am 30. Oktober 2015</td></tr></table>				<u>Blattnummer</u>	<u>Unterzeichnung</u>	1	unterzeichnet von der Siegelverwahrerin, Siegelnummer 16 des MLUL, am 30. Oktober 2015
<u>Blattnummer</u>	<u>Unterzeichnung</u>						
1	unterzeichnet von der Siegelverwahrerin, Siegelnummer 16 des MLUL, am 30. Oktober 2015						

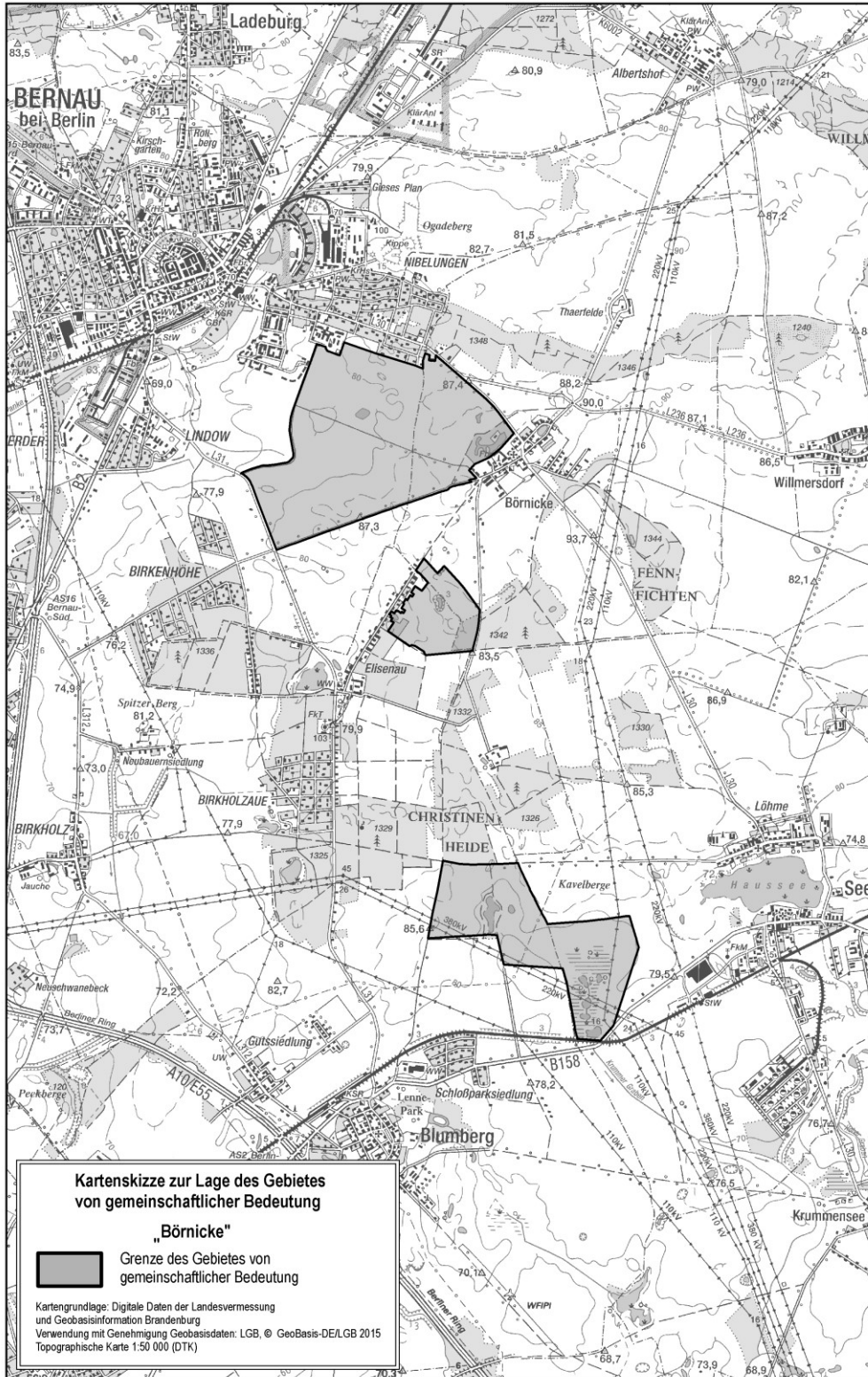
Kartenskizze



6. Börnicke

Name: Börnicke	Landes-Nr.: 398	EU-Nr.: DE 3347-301	Größe: 513 ha
Landkreis: Barnim Gemeinden: Werneuchen, Ahrensfelde			
Natürliche Lebensraumtypen von gemeinschaftlichem Interesse (§ 7 Absatz 1 Nummer 4 des Bundesnaturschutzgesetzes) - Natürliche eutrophe Seen mit einer Vegetation des Magnopotamions oder Hydrocharitions (3150).			
Arten von gemeinschaftlichem Interesse gemäß Anhang II der Richtlinie 92/43/EWG (§ 7 Absatz 2 Nummer 10 des Bundesnaturschutzgesetzes) - Rotbauchunke (<i>Bombina bombina</i>), - Kammolch (<i>Triturus cristatus</i>).			
Topografische Karte zum Gebiet von gemeinschaftlicher Bedeutung „Börnicke“ im Maßstab 1 : 10 000 <u>Blattnummer</u> <u>Unterzeichnung</u> 1 und 2 unterzeichnet von der Siegelverwahrerin, Siegelnummer 16 des MLUL, am 30. Oktober 2015			

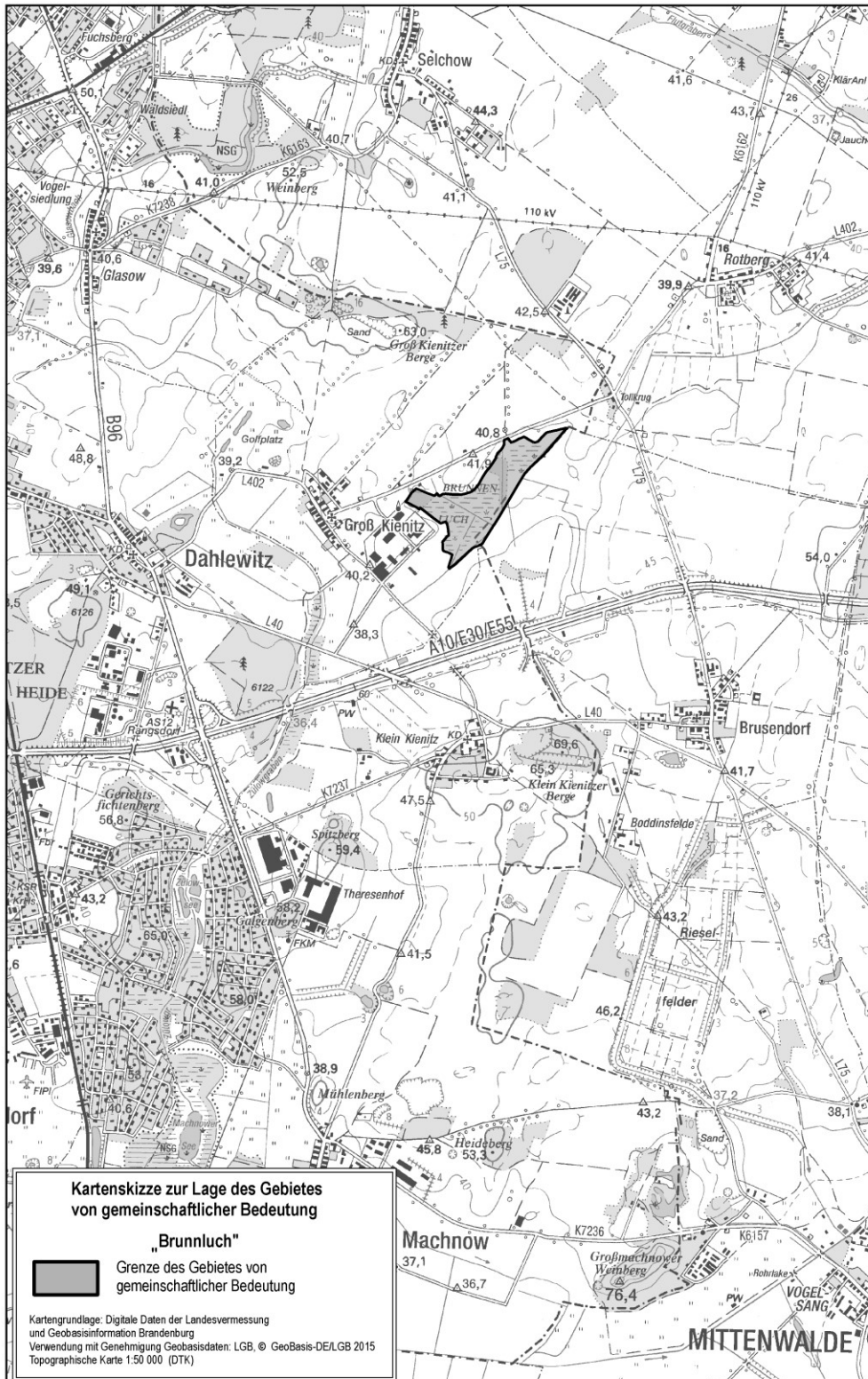
Kartenskizze



7. **Brunnluch**

Name: Brunnluch	Landes-Nr.: 485	EU-Nr.: DE 3646-303	Größe: 44 ha				
Landkreis: Teltow-Fläming Gemeinde: Blankenfelde-Mahlow							
Natürliche Lebensraumtypen von gemeinschaftlichem Interesse (§ 7 Absatz 1 Nummer 4 des Bundesnaturschutzgesetzes) - Natürliche eutrophe Seen mit einer Vegetation des Magnopotamions oder Hydrocharitions (3150), - Pfeifengraswiesen auf kalkreichem Boden, torfigen und tonig-schluffigen Böden (Molinion caeruleae) (6410). Arten von gemeinschaftlichem Interesse gemäß Anhang II der Richtlinie 92/43/EWG (§ 7 Absatz 2 Nummer 10 des Bundesnaturschutzgesetzes) - Großer Feuerfalter (Lycaena dispar).							
Topografische Karte zum Gebiet von gemeinschaftlicher Bedeutung „Brunnluch“ im Maßstab 1 : 10 000 <table><tr><td><u>Blattnummer</u></td><td><u>Unterzeichnung</u></td></tr><tr><td>1</td><td>unterzeichnet von der Siegelverwahrerin, Siegelnummer 16 des MLUL, am 30. Oktober 2015</td></tr></table>				<u>Blattnummer</u>	<u>Unterzeichnung</u>	1	unterzeichnet von der Siegelverwahrerin, Siegelnummer 16 des MLUL, am 30. Oktober 2015
<u>Blattnummer</u>	<u>Unterzeichnung</u>						
1	unterzeichnet von der Siegelverwahrerin, Siegelnummer 16 des MLUL, am 30. Oktober 2015						

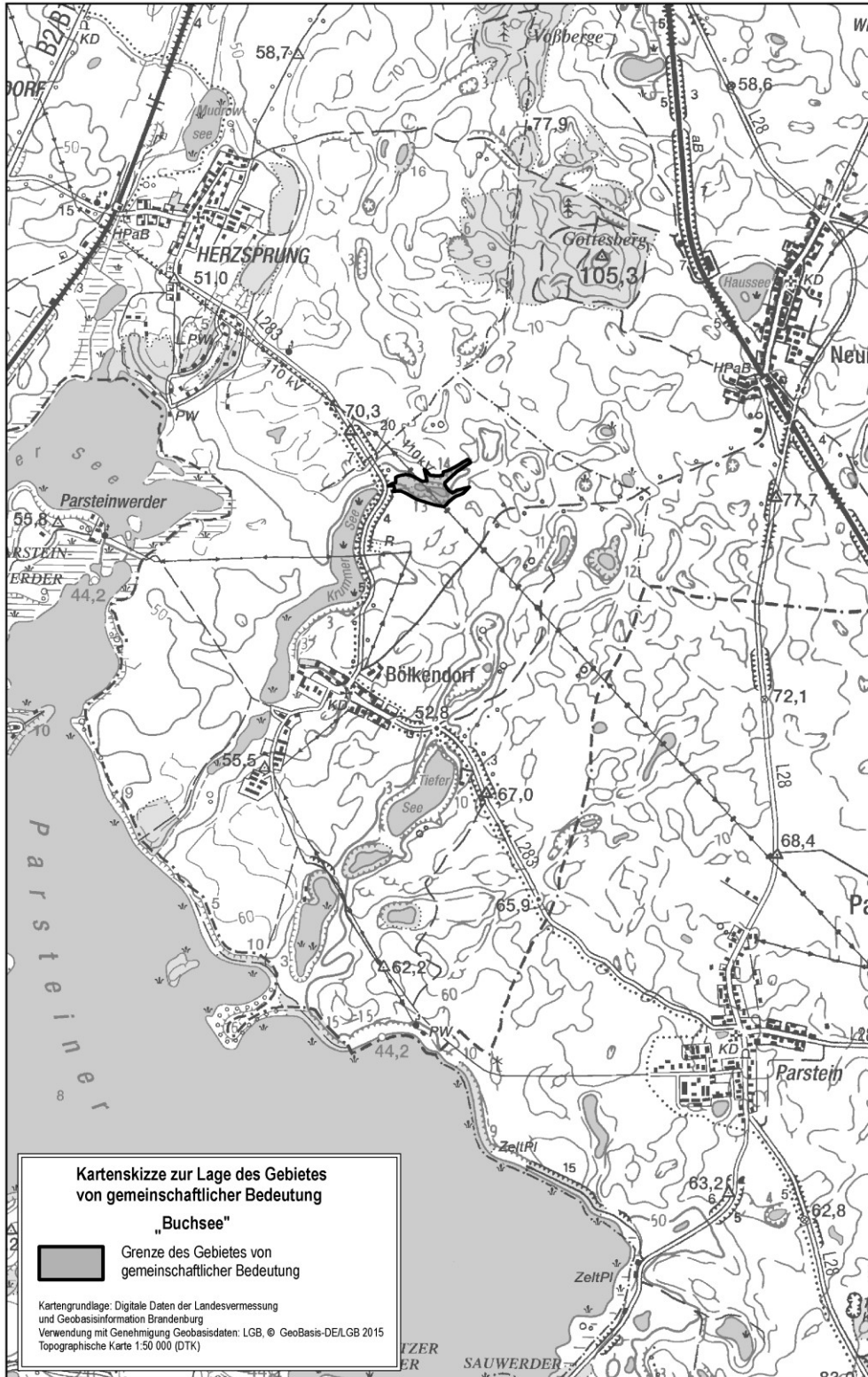
Kartenskizze



8. Buchsee

Name: Buchsee	Landes-Nr.: 678	EU-Nr.: DE 3050-305	Größe: 5 ha
Landkreis: Uckermark Gemeinde: Angermünde			
Natürliche Lebensraumtypen von gemeinschaftlichem Interesse (§ 7 Absatz 1 Nummer 4 des Bundesnaturschutzgesetzes) - Natürliche eutrophe Seen mit einer Vegetation des Magnopotamions oder Hydrocharitions (3150). Prioritäre Lebensraumtypen (§ 7 Absatz 1 Nummer 5 des Bundesnaturschutzgesetzes) - Subpannonische Steppen-Trockenrasen (6240*).			
Arten von gemeinschaftlichem Interesse gemäß Anhang II der Richtlinie 92/43/EWG (§ 7 Absatz 2 Nummer 10 des Bundesnaturschutzgesetzes) - Fischotter (<i>Lutra lutra</i>), - Rotbauchunke (<i>Bombina bombina</i>).			
Topografische Karte zum Gebiet von gemeinschaftlicher Bedeutung „Buchsee“ im Maßstab 1 : 10 000 <u>Blattnummer</u> <u>Unterzeichnung</u> 1 unterzeichnet von der Siegelverwahrerin, Siegelnummer 16 des MLUL, am 30. Oktober 2015			

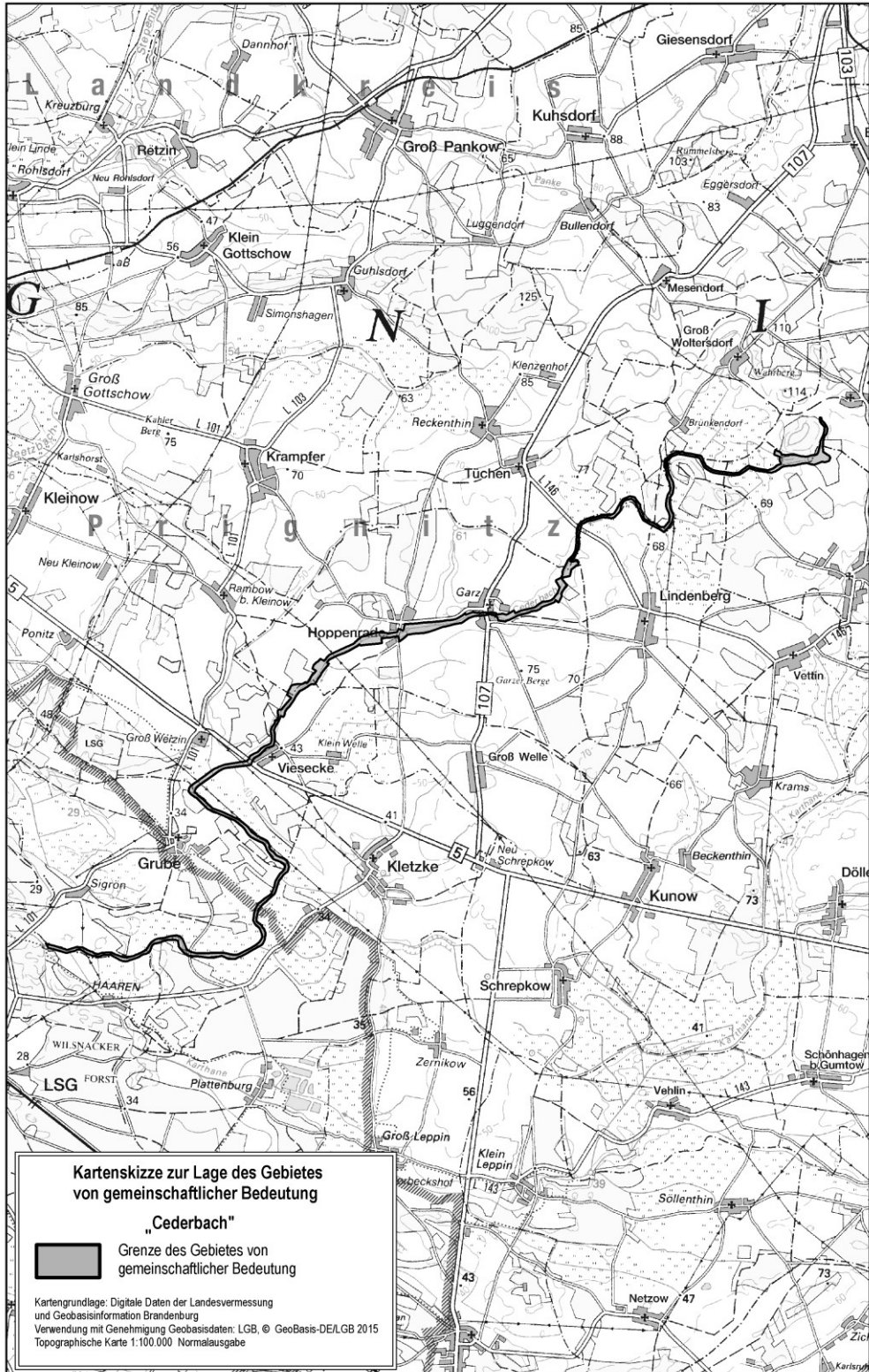
Kartenskizze



9. Cederbach

Name: Cederbach	Landes-Nr.: 583	EU-Nr.: DE 2938-301	Größe: 158 ha
Landkreis: Prignitz Gemeinden: Plattenburg, Bad Wilsnack, Groß Pankow (Prignitz)			
Natürliche Lebensraumtypen von gemeinschaftlichem Interesse (§ 7 Absatz 1 Nummer 4 des Bundesnaturschutzgesetzes) - Flüsse der planaren bis montanen Stufe mit Vegetation des Ranunculion fluitantis und des Callitricho-Batrachion (3260). Prioritäre Lebensraumtypen (§ 7 Absatz 1 Nummer 5 des Bundesnaturschutzgesetzes) - Auen-Wälder mit Alnus glutinosa und Fraxinus excelsior (Alno-Padion, Alnion incanae, Salicion albae) (91E0*). Arten von gemeinschaftlichem Interesse gemäß Anhang II der Richtlinie 92/43/EWG (§ 7 Absatz 2 Nummer 10 des Bundesnaturschutzgesetzes) - Biber (Castor fiber), - Fischotter (Lutra lutra), - Bitterling (Rhodeus amarus), - Bauchige Windelschnecke (Vertigo moulinsiana), - Schmale Windelschnecke (Vertigo angustior), - Kleine Flussmuschel (Unio crassus).			
Topografische Karte zum Gebiet von gemeinschaftlicher Bedeutung „Cederbach“ im Maßstab 1 : 10 000 <u>Blattnummer</u> <u>Unterzeichnung</u> 1 bis 6 unterzeichnet von der Siegelverwahrerin, Siegelnummer 16 des MLUL, am 30. Oktober 2015			

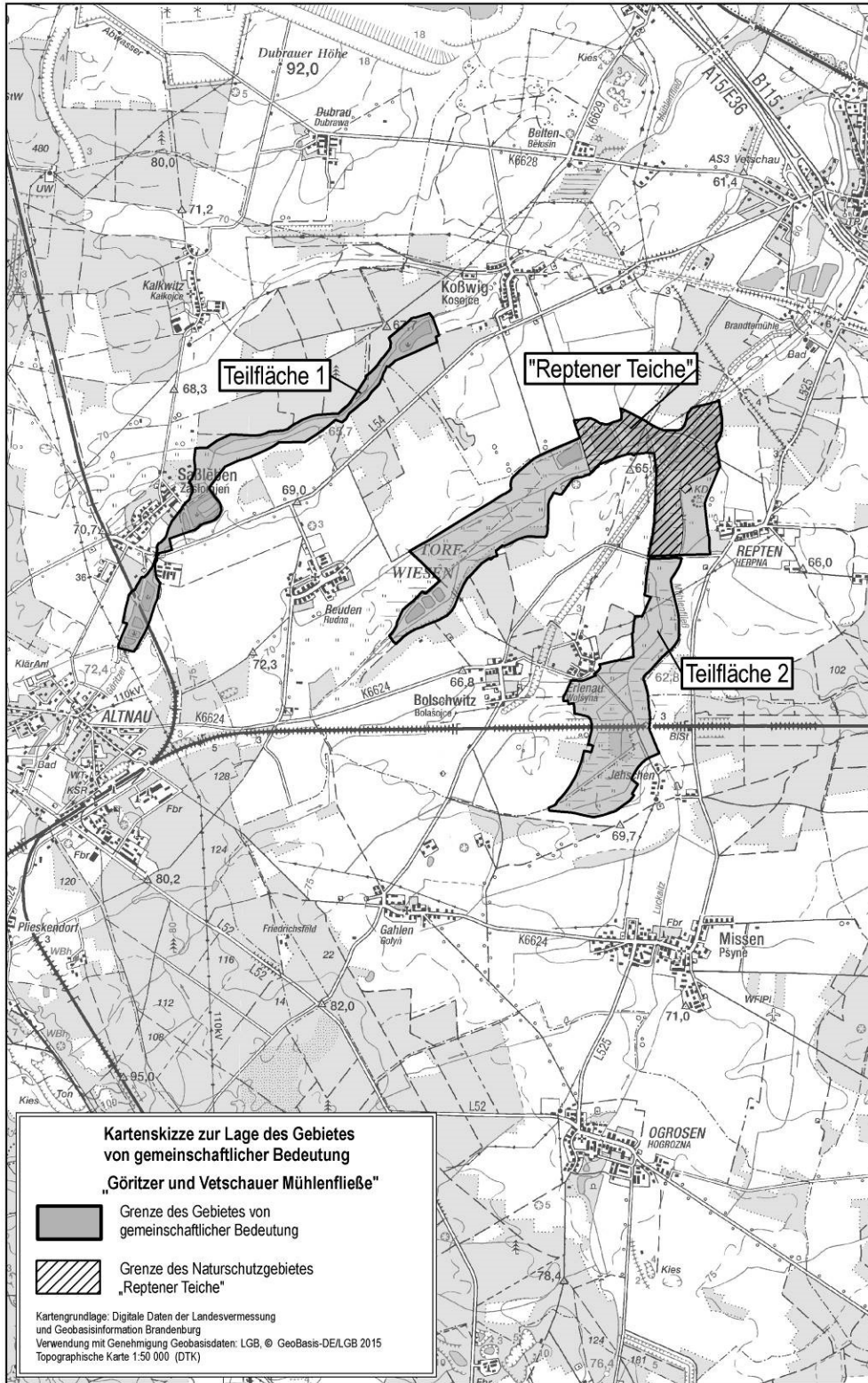
Kartenskizze



10. Göritzer und Vetschauer Mühlenfließe

Name: Göritzer und Vetschauer Mühlenfließe	Landes-Nr.: 381	EU-Nr.: DE 4250-301	Größe: 302 ha		
Landkreis: Oberspreewald-Lausitz Gemeinden: Calau, Vetschau/Spreewald					
<p>Natürliche Lebensraumtypen von gemeinschaftlichem Interesse (§ 7 Absatz 1 Nummer 4 des Bundesnaturschutzgesetzes)</p> <ul style="list-style-type: none"> - Natürliche eutrophe Seen mit einer Vegetation des Magnopotamions oder Hydrocharitions (3150), - Flüsse der planaren bis montanen Stufe mit Vegetation des Ranunculion fluitantis und des Callitricho-Batrachion (3260), - Feuchte Hochstaudenfluren der planaren und montanen bis alpinen Stufe (6430), - Magere Flachland-Mähwiesen (<i>Alopecurus pratensis</i>, <i>Sanguisorba officinalis</i>) (6510), - Subatlantischer oder mitteleuropäischer Stieleichenwald oder Eichen-Hainbuchenwald (<i>Carpinion betuli</i>) (9160), - Alte bodensaure Eichenwälder auf Sandebenen mit <i>Quercus robur</i> (9190). <p>Prioritäre Lebensraumtypen (§ 7 Absatz 1 Nummer 5 des Bundesnaturschutzgesetzes)</p> <ul style="list-style-type: none"> - Auen-Wälder mit <i>Alnus glutinosa</i> und <i>Fraxinus excelsior</i> (Alno-Padion, Alnion incanae, Salicion albae) (91E0*). <p>Arten von gemeinschaftlichem Interesse gemäß Anhang II der Richtlinie 92/43/EWG (§ 7 Absatz 2 Nummer 10 des Bundesnaturschutzgesetzes)</p> <ul style="list-style-type: none"> - Fischotter (<i>Lutra lutra</i>), - Rotbauchunke (<i>Bombina bombina</i>), - Kammmolch (<i>Triturus cristatus</i>), - Heldbock (<i>Cerambyx cerdo</i>). <p>Erhaltungsziele aus Schutzgebietsverordnung Naturschutzgebiet „Reptener Teiche“ vom 10. Dezember 2002 (GVBl. 2003 II S. 126)</p>					
<p>Topografische Karte zum Gebiet von gemeinschaftlicher Bedeutung „Göritzer und Vetschauer Mühlenfließe“ im Maßstab 1 : 10 000</p> <table border="0"> <tr> <td data-bbox="229 1608 438 1664"><u>Blattnummer</u> 1</td> <td data-bbox="442 1608 1369 1664"><u>Unterzeichnung</u> unterzeichnet von der Siegelverwahrerin, Siegelnummer 16 des MLUL, am 30. Oktober 2015</td> </tr> </table>				<u>Blattnummer</u> 1	<u>Unterzeichnung</u> unterzeichnet von der Siegelverwahrerin, Siegelnummer 16 des MLUL, am 30. Oktober 2015
<u>Blattnummer</u> 1	<u>Unterzeichnung</u> unterzeichnet von der Siegelverwahrerin, Siegelnummer 16 des MLUL, am 30. Oktober 2015				

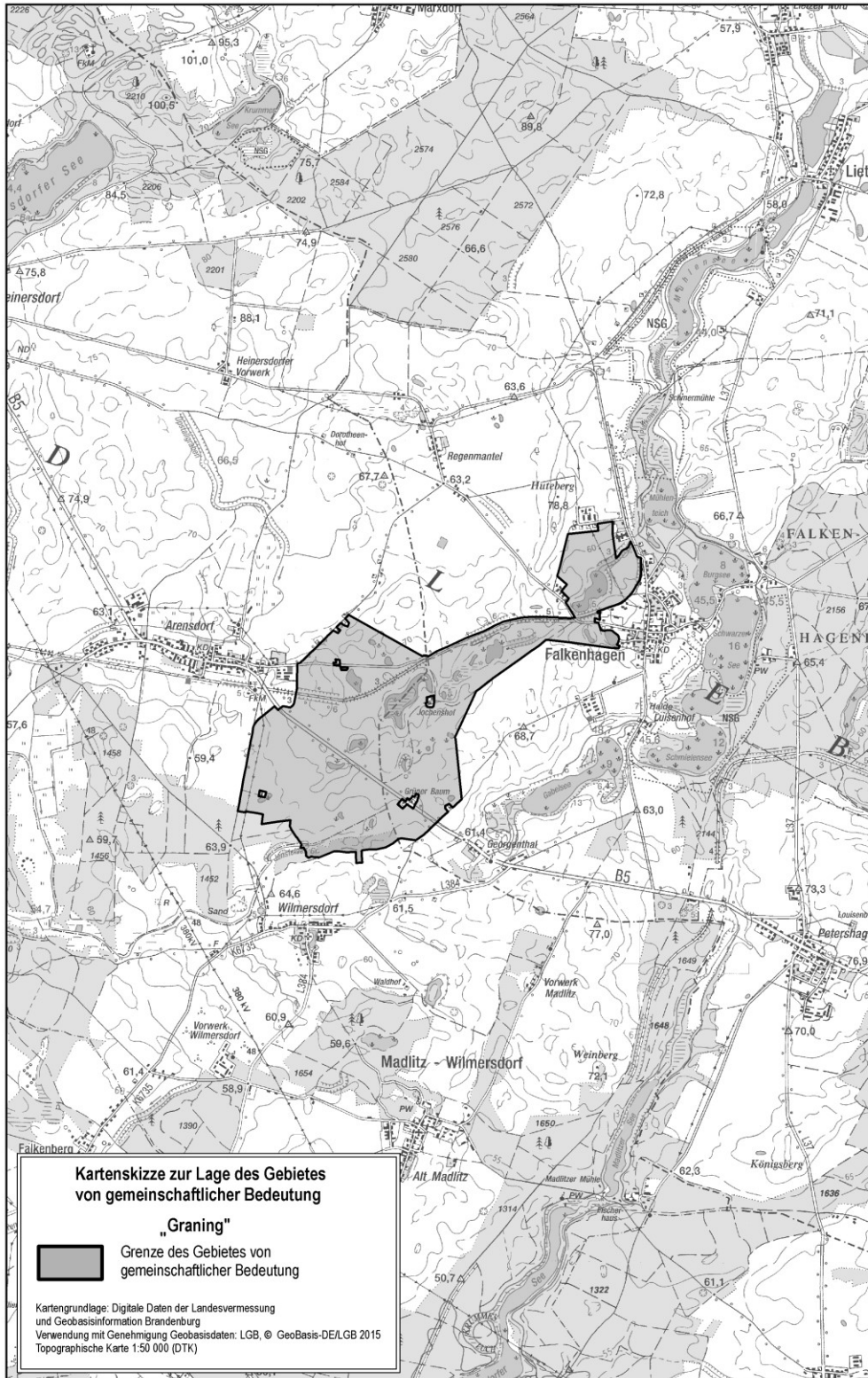
Kartenskizze



11. Graning

Name: Graning	Landes-Nr.: 702	EU-Nr.: DE 3551-304	Größe: 474 ha
Landkreise: Märkisch-Oderland, Oder-Spree Gemeinden: Briesen (Mark), Steinhöfel, Falkenhagen (Mark)			
Natürliche Lebensraumtypen von gemeinschaftlichem Interesse (§ 7 Absatz 1 Nummer 4 des Bundesnaturschutzgesetzes) - Natürliche eutrophe Seen mit einer Vegetation des Magnopotamions oder Hydrocharitions (3150).			
Arten von gemeinschaftlichem Interesse gemäß Anhang II der Richtlinie 92/43/EWG (§ 7 Absatz 2 Nummer 10 des Bundesnaturschutzgesetzes) - Fischotter (<i>Lutra lutra</i>), - Rotbauchunke (<i>Bombina bombina</i>), - Kammolch (<i>Triturus cristatus</i>).			
Topografische Karte zum Gebiet von gemeinschaftlicher Bedeutung „Graning“ im Maßstab 1 : 10 000			
<u>Blattnummer</u> 1	<u>Unterzeichnung</u> unterzeichnet von der Siegelverwahrerin, Siegelnummer 16 des MLUL, am 30. Oktober 2015		

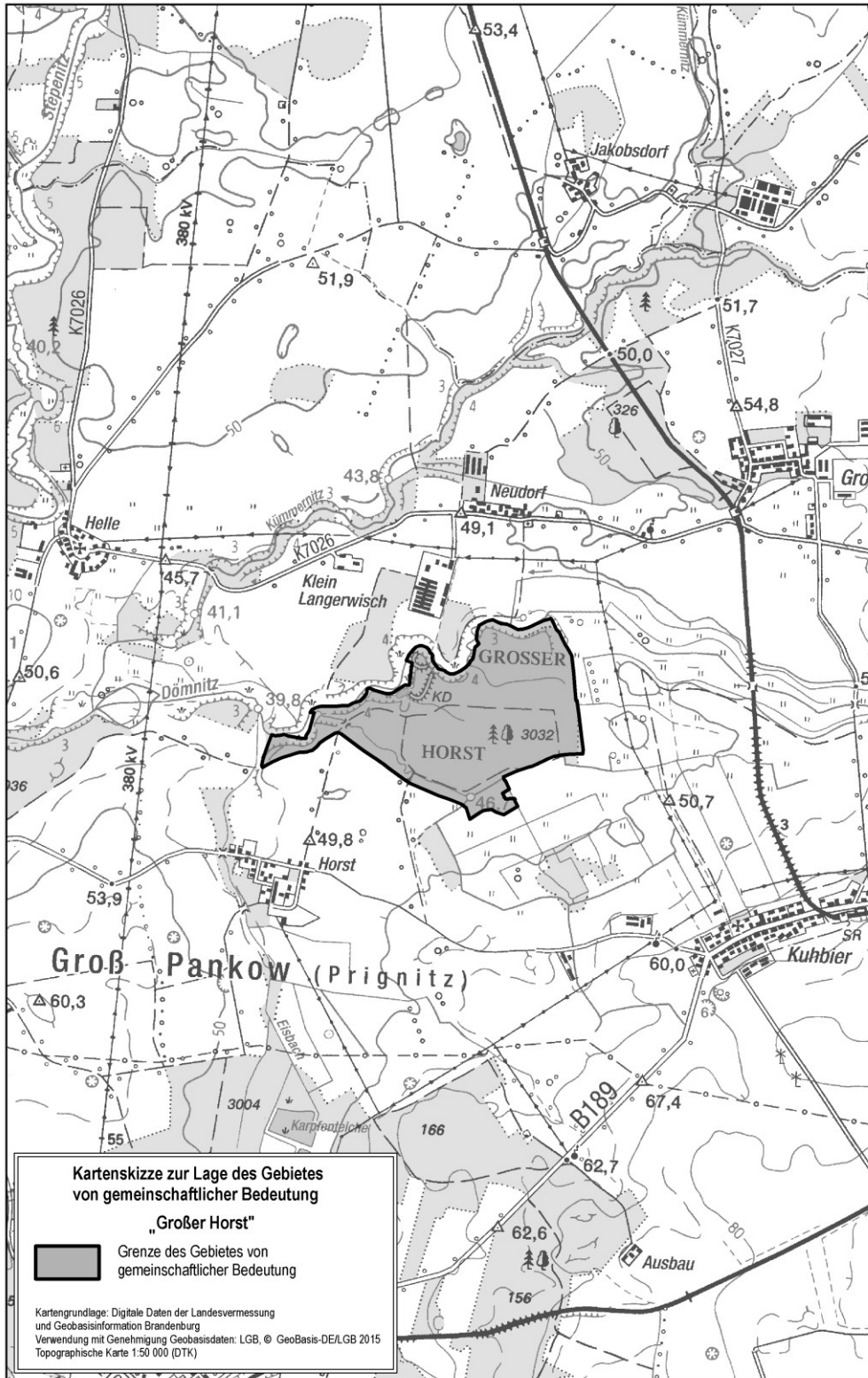
Kartenskizze



12. Großer Horst

Name: Großer Horst	Landes-Nr.: 363	EU-Nr.: DE 2838-301	Größe: 99 ha
Landkreis: Prignitz Gemeinde: Groß Pankow (Prignitz)			
Natürliche Lebensraumtypen von gemeinschaftlichem Interesse (§ 7 Absatz 1 Nummer 4 des Bundesnaturschutzgesetzes) <ul style="list-style-type: none">- Flüsse der planaren bis montanen Stufe mit Vegetation des Ranunculion fluitantis und des Callitricho-Batrachion (3260),- Hainsimsen-Buchenwald (Luzulo-Fagetum) (9110),- Waldmeister-Buchenwald (Asperulo-Fagetum) (9130).			
Prioritäre Lebensraumtypen (§ 7 Absatz 1 Nummer 5 des Bundesnaturschutzgesetzes) <ul style="list-style-type: none">- Auen-Wälder mit <i>Alnus glutinosa</i> und <i>Fraxinus excelsior</i> (Alno-Padion, Alnion incanae, Salicion albae) (91E0*).			
Arten von gemeinschaftlichem Interesse gemäß Anhang II der Richtlinie 92/43/EWG (§ 7 Absatz 2 Nummer 10 des Bundesnaturschutzgesetzes) <ul style="list-style-type: none">- Westgroppe (<i>Cottus gobio</i>).			
Topografische Karte zum Gebiet von gemeinschaftlicher Bedeutung „Großer Horst“ im Maßstab 1 : 10 000			
<u>Blattnummer</u> 1	<u>Unterzeichnung</u> unterzeichnet von der Siegelverwahrerin, Siegelnummer 16 des MLUL, am 30. Oktober 2015		

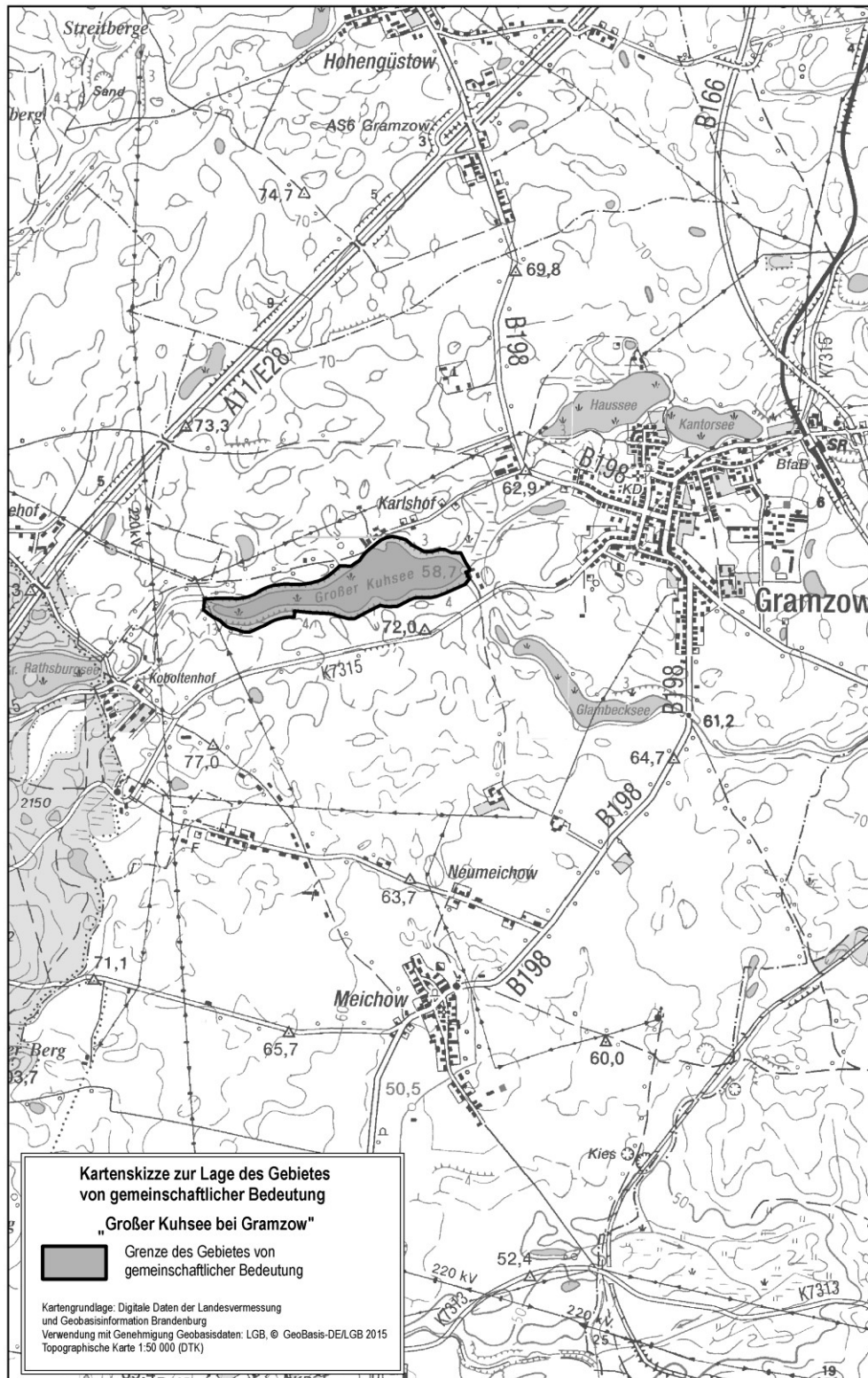
Kartenskizze



13. Großer Kuhsee bei Gramzow

Name: Großer Kuhsee bei Gramzow	Landes-Nr.: 731	EU-Nr.: DE 2749-323	Größe: 34 ha
Landkreis: Uckermark Gemeinde: Gramzow			
Natürliche Lebensraumtypen von gemeinschaftlichem Interesse (§ 7 Absatz 1 Nummer 4 des Bundesnaturschutzgesetzes) - Natürliche eutrophe Seen mit einer Vegetation des Magnopotamions oder Hydrocharitions (3150). Arten von gemeinschaftlichem Interesse gemäß Anhang II der Richtlinie 92/43/EWG (§ 7 Absatz 2 Nummer 10 des Bundesnaturschutzgesetzes) - Fischotter (<i>Lutra lutra</i>).			
Topografische Karte zum Gebiet von gemeinschaftlicher Bedeutung „Großer Kuhsee bei Gramzow“ im Maßstab 1 : 10 000 <u>Blattnummer</u> <u>Unterzeichnung</u> 1 unterzeichnet von der Siegelverwahrerin, Siegelnummer 16 des MLUL, am 30. Oktober 2015			

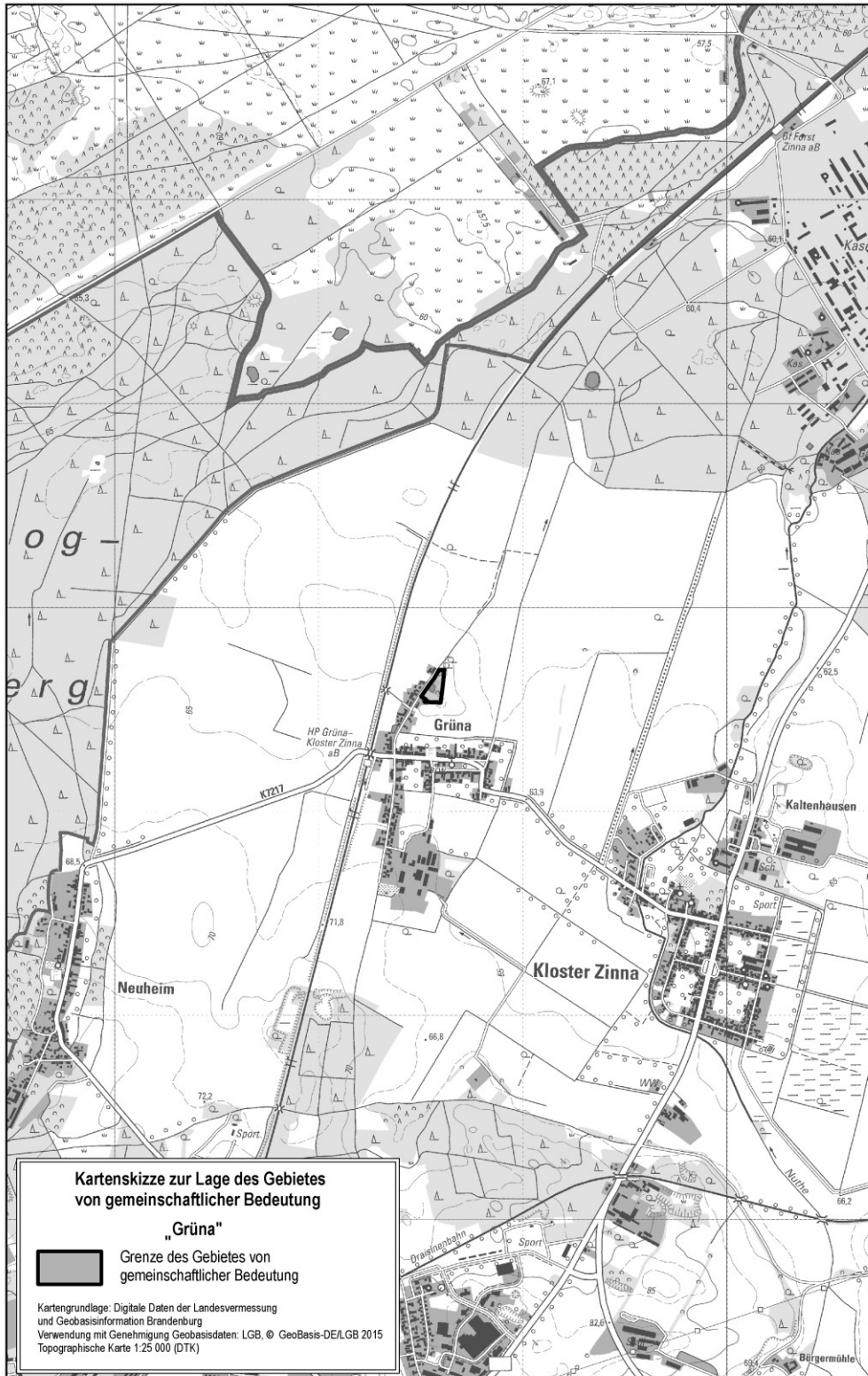
Kartenskizze



14. Grüna

Name: Grüna	Landes-Nr.: 466	EU-Nr.: DE 3944-302	Größe: 1 ha
Landkreis: Teltow-Fläming Gemeinde: Jüterbog			
Arten von gemeinschaftlichem Interesse gemäß Anhang II der Richtlinie 92/43/EWG (§ 7 Absatz 2 Nummer 10 des Bundesnaturschutzgesetzes) - Rotbauchunke (<i>Bombina, bombina</i>), - Kriechender Scheiberich (<i>Apium repens</i>).			
Topografische Karte zum Gebiet von gemeinschaftlicher Bedeutung „Grüna“ im Maßstab 1 : 10 000			
<u>Blattnummer</u> 1	<u>Unterzeichnung</u> unterzeichnet von der Siegelverwahrerin, Siegelnummer 16 des MLUL, am 30. Oktober 2015		

Kartenskizze



15. Heide Malterhausen

Name: Heide Malterhausen	Landes-Nr.: 654	EU-Nr.: DE 3943-303	Größe: 247 ha
Landkreis: Teltow-Fläming Gemeinden: Treuenbrietzen, Niedergörsdorf			
Natürliche Lebensraumtypen von gemeinschaftlichem Interesse (§ 7 Absatz 1 Nummer 4 des Bundesnaturschutzgesetzes) - Trockene europäische Heiden (4030), - Alte bodensaure Eichenwälder auf Sandebenen mit Quercus robur (9190).			
Topografische Karte zum Gebiet von gemeinschaftlicher Bedeutung „Heide Malterhausen“ im Maßstab 1 : 10 000			
<u>Blattnummer</u> 1	<u>Unterzeichnung</u> unterzeichnet von der Siegelverwahrerin, Siegelnummer 16 des MLUL, am 30. Oktober 2015		

Kartenskizze

