

TURISTINFORMASJON



www.facebook.com/bremangerturistinformasjon



Twitter: @BremangerTurist



Instagram: @bremangerturistinfo #bremangerturistinformasjon

FORORD

Dette heftet er produsert av turistinformasjonen i Bremanger og fungerer som ein *produktmanual*, der ein, til forskjell frå ei meir konsentrert turistbrosjyre, samlar alle attraksjonar, aktivitetar og tilbod i Bremanger Kommune. Målet bak dette er å synleggjere alt vi kan tilby tilreisande. Heftet blir delt ut gratis til alle profesjonelle utleigerar, butikkar og kafear i kommunen, slik at plassar der reisande ofte spør om tips og råd skal kunne ha denne informasjonen lett tilgjengelig. Ekstra eksemplar kan bestillast via servicekontoret i Svelgen (tlf: 577 96 300) for 80 kr per eksemplar. Det er og tilgjengelig som pdf på kommunen sine nettsider. Dette kan då fritt skrivast ut av dei som ynsker dette.

Basert på tilbakemeldingar frå tidlegare utgåver, så set lokale innbyggjarar også pris på heftet. Kommunen er langstrakt, med store geografiske variasjonar og mange blir positivt overraska over alle flotte tilboda og aktivitetane som finst i dei forskjellige bygdene. Hyggelege lokale som tek godt i mot besøkande og framsnakkar bygdene, fjella og strendene våre er reiselivet vårt sin viktigaste ressurs. Det som er mest nytt i denne utgåva, er at vi har tatt med kart og fleire bilete slik at det skal vere lettare å både vise og forklare kor dei forskjellige stadane er.

Meld gjerne frå om feil eller manglar, ris eller ros på turistinformasjon@bremanger.kommune.no eller på telefon: (+47) 481 40 488. Du kan og sende oss ei melding på Facebook.

Vi har oppretta side for Bremanger Turistinfo, og fleire attraksjonar i Bremanger på verdas største reiseportal, [tripadvisor.com](https://www.tripadvisor.com) – vi set stor pris på alle, både lokale og tilreisande, som legg igjen anmeldelsar og fine bileter.



Forsidebilete - Svenn Petter Kjerpeset

Biletet viser Rugsund og brua som binder indre og ytre Bremanger saman – med Hornelen, Europas høgaste sjøklippe i bakgrunnen.

Innhald

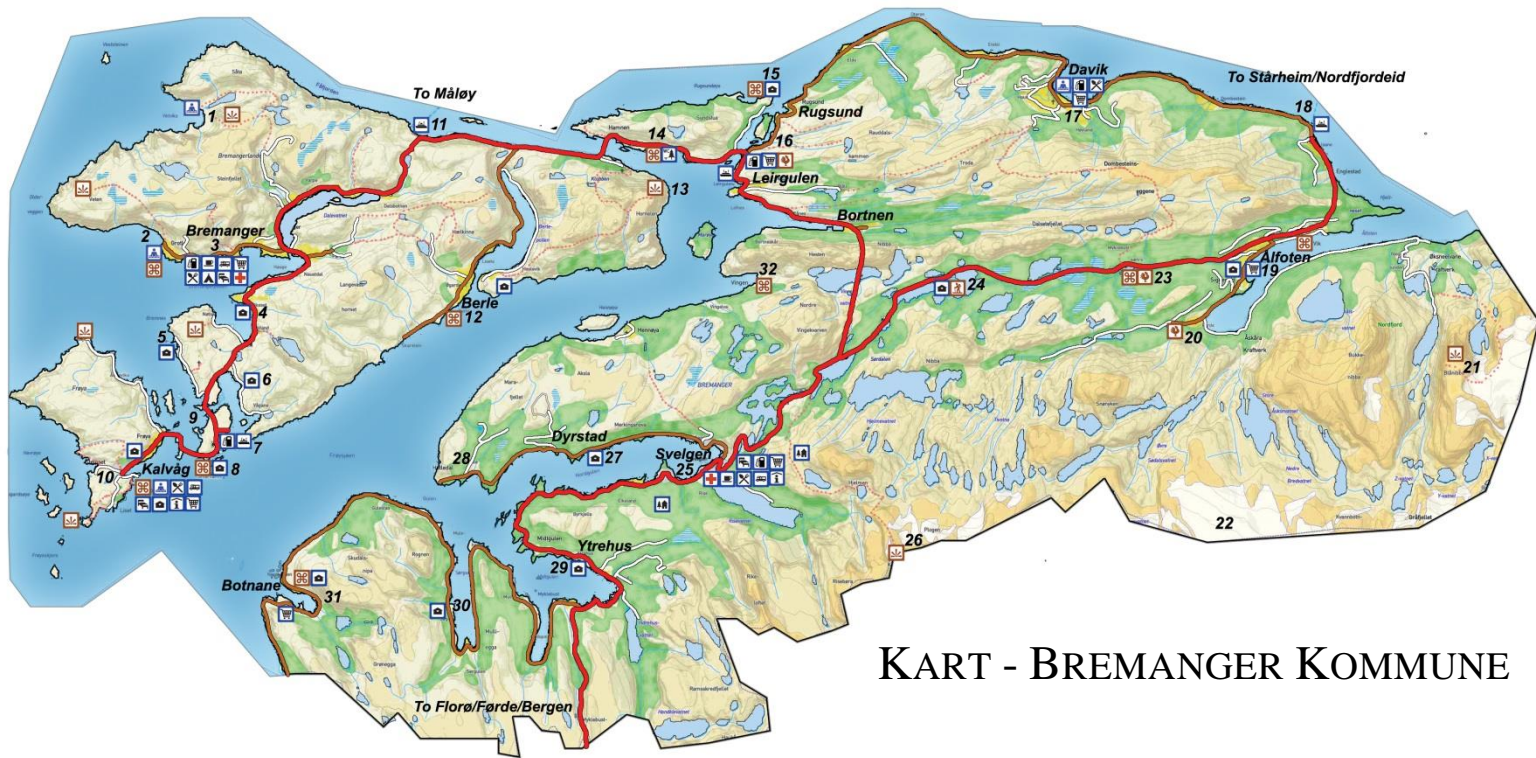
Forord.....	2
Viktige Telefonnummer	5
Kart - Bremanger Kommune.....	6
Bremanger Turistinformasjon	9
Attraksjonar i Bremanger.....	10
Hornelen – Europas høgaste sjøklippe.....	10
Vingen – Helleristningar i unikt naturlandskap	11
Ålfotbreen og verdens mest spesielle hyllelandskap	12
Vetvika – Det aude paradiset ved storhavet.....	13
Kalvåg – Det flottaste rorbumiljøet i Sør-Norge	14
Grotlesanden – Over en km med kritkvit badestrand.....	15
Opplev storhavet frå Norge sitt vestlegaste fjellplatå	16
Tongane – Eit av dei største tyske forta langs Norskekysten	17
Berle – Tunnelane på Gotraneset Kystfort.....	17
Vikinghistorie i Berle	17
Rugsund Handelstad	18
Rugsund kyrkje.....	18
Smørhamn Handelstad.....	19
Myklebustsætra i Ålfoten	20
Ålfoten – Den eldste trekyrkja i Nordfjord.....	21
Hjortegarden i Ålfoten.....	22
Kraft og industri i Svelgen.....	23
Stiftinga Jørntunet på Davik.....	23
Minner etter diktarpresten Claus Frimann på Davik.....	23
Botnane - Gravrøyser frå bronsealderen.....	24
Diktarstien i Botnane	24
Fiskarstovene på Liset nær Kalvåg	25
Fyrlykter rundt Kalvåg.....	25
Krigsgrav på Novelandet i ytre Bremanger	25
Aktivitetar i Bremanger	26
Mestringsgården Klatrepark.....	26
Carola's buaspa.....	26
Norway Adventures.....	27
Hjortegarden i Ålfoten.....	27
Guida Sightseeing til Vingen	27
Klatring/Rappeling.....	28

Bading	28
Båtkøyring og havfiske.....	29
Kano / Kajakk / Båtutleige	29
Paintball.....	29
Dykking.....	29
Fisking.....	30
Fotball	30
Volleyball	30
Treningsstudio – Stengde i 2020 pga. Covid-19	31
Sykling.....	31
Kino	31
Motorcross – pga Covid-19 er desse stengde.	32
Jakt.....	32
Langrenn – Preparete lysløyper.....	32
Andre aktivitetar.....	32
Kunst og utstillingar i Bremanger	33
Svelgen Kunstlag.....	33
Galleri Frøya og Galleri Loftet i Kalvåg.....	33
Astrup-samling i Kalvåg.....	33
Kulturhuset Heimen	33
Faste arrangement gjennom sommaren.....	34
Oversikt over enkeltarrangement:.....	34
Fjellturar i Bremanger	36
Keipen Turlag.....	36
Dagsturhytter i Bremanger.....	36
Informasjon om einssilde utvalde fjellturar:	37
Hornelen.....	37
Vetvika.....	37
Veten (frå Grotlesanden).....	38
Storehovden ved Kalvåg	38
Risevatnet	38
Keipen.....	39
Gjegnen/Blånibba.....	39
Ålfotbreen	40
Arrangerte fjellturar sommaren 2019.....	41
Butikkar og servicetilbod	42
Daglegvarer.....	42

Bank	43
Frisør	44
Spesialbutikker	44
Mat og Drikke	48
Båthamn	52
Drivstoff	53
Rasteplassar	54
Drosjer i Bremanger Kommune	54
Ferjer og Hurtigbåtar	55
Overnattingsmolegheiter	58
Camping	76
Telt	76
Facebook-sider verdt å besøke	2

VIKTIGE TELEFONNUMMER

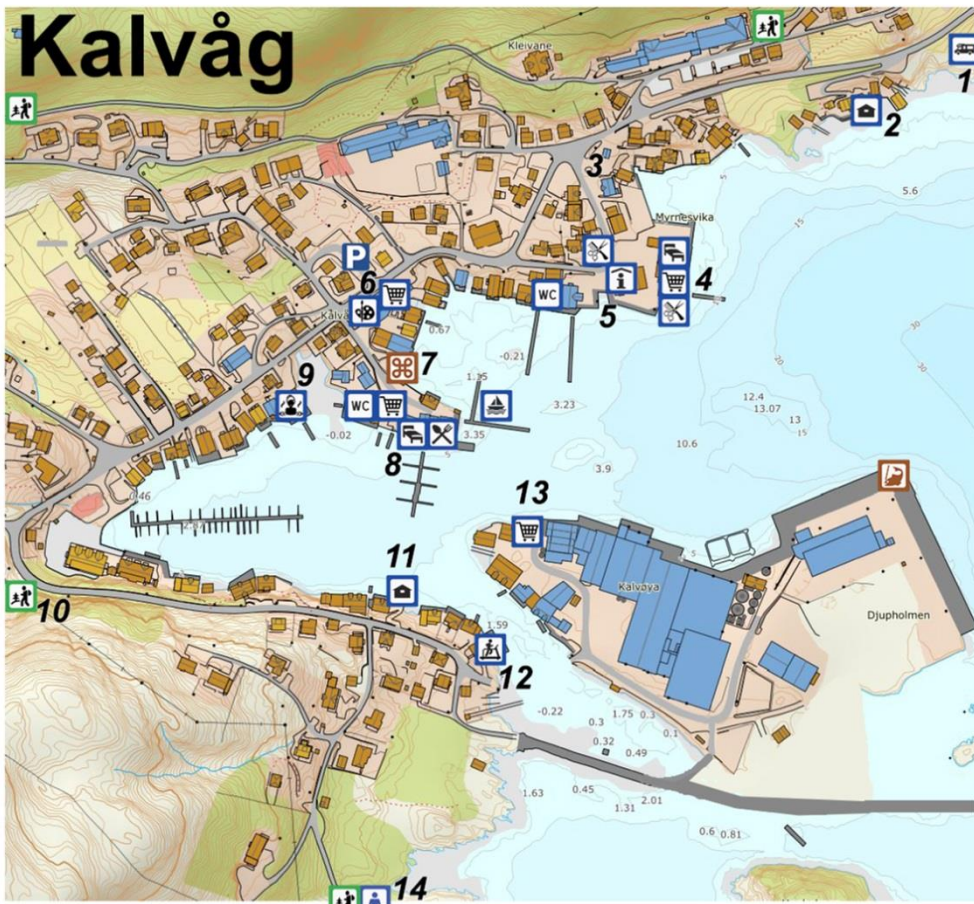
Turistinformasjonskontoret	Kalvåg: 481 40 488	www.bremanger.kommune.no
	Svelgen: 917 41 562	
Legevakt, nasjonalt nummer	116 117	
Legevakta	577 93 313	
Legekantoret på Hauge Bremanger	577 96 670	
Legekantoret i Svelgen	577 96 400	
Servicekantoret Bremanger Kommune	577 96 300	www.bremanger.kommune.no
Teknisk Vakt Bremanger	959 82 999	
Ruteopplysningar i Sogn og Fjordane	177	www.kringom.net
Brann	110	
Politi	112	Nasjonalt nr. 02800
Ambulanse	113	
Emergency services	If there is an emergency call 112.	



KART - BREMANGER KOMMUNE

1. Vetvika // beach, farm ruins, graveyard, nature trail
2. Grotlesanden // beach, medieval graveyard, Nature Trail, WC/Showers
3. Iglandsvik & Hauge in Bremanger // **See separate map – eige kart**
4. Eikeset Havbu (+47 950 29 300)
5. Novelandet // Bakkevik Brygge (+47 958 56 060), WW2 graveyard
6. Bugta // Floating cabins (+47 908 37 199)
7. Smørhamn // Gas Station, Expressboat Terminal (Florø/Bergen/Selje)
8. Smørhamn Handelstad // Historic site and accomodation (+47 958 68 768), Smørhamn Hytter (+47 916 61 701)
9. Gildreneset Sjøhytte (+47 412 20 783)
10. Kalvåg // **See separate map – eige kart**
11. Oldeide // Ferry to Måløy
12. Berle // WW2 Tunnels, Feriehus Berleneset (+47 410 04 443)
13. Hornelen // Europe's tallest sea cliff, Start Hornskår or Berleneset
14. Gloføykje // Viewpoint + info
15. Rugsund Handelstad // Historic site, Accomodation, Guest marina
16. Leirgulen & Rugsund // **See separate map – eige kart**
17. Davik // **See separate map – eige kart**
18. Isane // Ferry to Stårheim
19. Ålfoten // Ålfoten Church from 1610, Joker Ålfoten, Sigdestad Hytteutleige (+47 410 04 529)
20. Hjørttegarden // Deer Farm with activities and nearby hiking (+47 901 82 919)
21. Gjegnen (1670m) // Tallest Peak in Bremanger
22. Ålfotbreen // Westernmost Glacier in Europe
23. Myklebustsætra // Traditional mountain farm
24. Langesjø // Cross-Country Skiing Center, Cabins (+47 974 70 141)
25. Svelgen // Largest town and municipal center - **See separate map – eige kart**
26. Keipen (1362m) // Tall Peak with amazing view
27. Dyrstad // Dyrstad Hytter (+47 906 65 482)
28. Nesbø // Mestringsgarden Klatrepark - Woodland Climbing Park
29. Ytrehus // Bremanger Sjøbuer (+47 918 84 528), Ytrehus Sag
30. Sagebø // Feriehus ved fjorden (+47 415 92 572)
31. Botnane // Burial Mounds from the bronze age, Diktarstien, Nord-botten Hytte (+47 415 53 395), Jaqueline's Giftshop (+47 915 29 824)
32. Vingen Rock Art // Large, beautiful site from 4-5000 BC. Protected area, only guided tours. Booking: +47 481 40

Kalvåg



- 1** - Kalvåg Camping Frøyen (+47 986 31 641)
- 2** - Kjelstad Feriehytter (+47 992 26 827)
- 3** - Kalvåg Dart og Biljard
- 4** - Amtskaia Apartment (+47 913 80 028), SPAR Kalvåg, Eli's Frisørsalong
- 5** - Bremanger Turist Information, Cammy's Frisørhjørne
- 6** - Frøyen Handel (Hardware), Galleri Frøya, Galleri Loftet
- 7** - Krambua, Collection on painter Nikolai Astrup, Totlandslippen
- 8** - Knutholmen (Resturant, Bar, seahouse and apartment rental, guest marina, boat and bike rental, +47 577 96 900), Knutholmen Butikken.
- 9** - Carola's Buspa (Spa and indoor beach, pub on fridays)
- 10** - Staircase trail to Varden (95m)
- 11** - Sørbu Hytteutleige (+47 952 50 138)
- 12** - BUAttrim (Fitness center)
- 13** - Brødrene Larsen Fish Store

14 - Bontelabo, Beach and coastal trail

Also, across Kalvåg is Buavandring, a online culture/historical trail



Iglandsvik & Hauge

- 1** - Hauge Helsestasjon, Doctor, Physio
- 2** - Håkssanden Beach
- 3** - Spar Bremanger, Eli's Frisørsalong, Sanoh Thai Resturant
- 4** - NBN Elektro, Electronics Shop
- 5** - Kulturhuset Heimen - Art Gallery & Art Café, Bremanger Kino (Cinema), BremangerTrim
- 6** - Bjørsvika, Playground, Beach Volleyball, Football Field
- 7** - Ommen, hiking trail to Vetem

- 8** - Havly Pensjonat, Resturant, Pub and Accomodation (+47 918 33 611)
- 9** - O. Grotle Eftf, Joker Igland, Gas station, Farmen Café and lifestyle shop, Åkrebua (Accomodation, +47 906 19 941)
- 10** - Iglandsvik Marina, caravan and tent camping, Veljebua (Accomodation , +47 917 31 723)
- 11** - Road to Grotlesanden Beach, Gamle Grotle Kyrkegard, Hiking Trail to Vetem

Svelgen

- 1 - Best Svelgen Gas Station, Svelgen Motorsenter
- 2 - Rise Næringsbygg, Bademiljø
- 3 - Svelgen Idrettshus, Svelgen Progym
- 4 - Øyratunet, Art exhibitions by Svelgen Kunstlag
- 5 - Svelgen Helsesenter, Doctor
- 6 - Svelgen Sentrum // Bremanger Fjordhotell (+47 577 96 520, Hotel, Resturant, Gym, Guest Marina), Kommunehuset (Tourist Info), Coop Prix Svelgen (Grocery Store, Post Office, Bank), Bello La Frisørsalong, Wito Frisørsalong, Bakarhuset (bakery, cafe), Samfunnshuset (Cinema)
- 7 - Nina's Kro // Resturant and bar
- 8 - Risevatnet // Hiking trails, swimming
- 9 - Elkem Bremanger // Large Metalurgy processing plant



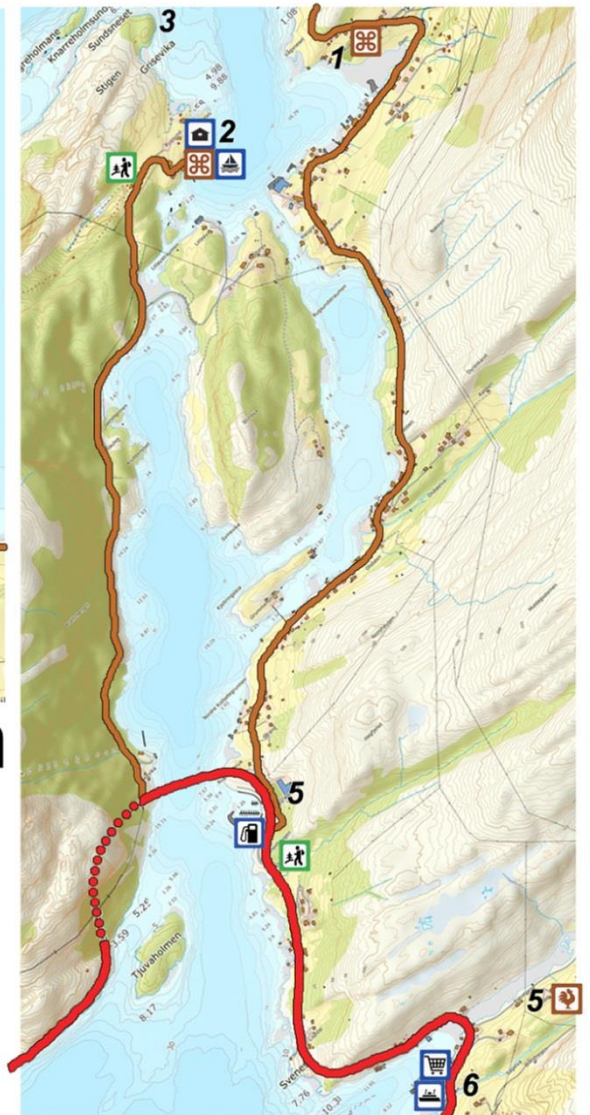
Davik

- 1 - Dampskipkaia // Nærbutikken Davik (Groceries, book café, Gas Station) Dampen Resturant, Guest Marina
- 2 - Prestegarden // Historical Site, Culture House
- 3 - Davik Skule - Playground, Football Field
- 4 - Hiking trail to Troda
- 5 - Davik Church
- 6 - Hauesanden



Rugsund & Leirgulen

- 1 - Rugsund Kyrkje - Beautiful historic church
- 2 - Rugsund Handelsstad // Historic site, accomodation, guest marina, nearby hikes (+47 918 96 494)
- 3 - Rugsund Paintball on Knarrholmen (+47 974 86 915)
- 4 - Kolset // Gas Station (24/7), Playground, Football Field, Beach Volleyball, Nearby hike to Blålida
- 5 - Leirgulen // Breidablikk Bruk (Visitor farm)
- 6 - Leirgulen Kai // Leirgulen Handel, Expressboat Terminal (Florø/Bergen/Selje)



BREMANGER TURISTINFORMASJON

Bremanger Turistinformasjon er lokalisert i Knutsenhuset på Amtskaia i Kalvåg. Ein har og turistinfo på Servicekontoret på Rådhuset i Svelgen.



Opningstider Kalvåg, fram til 16.08:

Tysdag – fredag	10 – 18
Laurdag	10 – 16

Her kan du få utlevert kart og beskrivelse av utvalde fjellturar, få brosjyrar med aktivitetar i både kommunen og regionen, tips og råd om opplevingar som vil passe kvar einskild, og hjelp til å planlegge reisa vidare. Kom gjerne innom for en hyggelig prat over ein kopp kaffi.

Vi er spesielt aktive på sosiale media, og spesielt på vår Facebook-side «Bremanger Turistinfo», der du finn informasjon om alle små og store arrangement i heile kommunen. Vi har fotoalbum med info om:

- Kva skjer i kommunen
- Fjellturar i Bremanger
- Overnatting i Bremanger
- Attraksjonar i Bremanger
- og mykje meir.

Vi promoterer Bremanger på sosiale media og har egne sider for Hornelen, Grotlesanden, Vetvika, Vingen Helleristingsfelt og Tongane Kystfort. Vi er spesielt takksame for alle som legger inn positiv omtale, og som sender inn fine bilete vi kan bruke.



ATTRAKSJONAR I BREMANGER

HORNELEN – EUROPAS HØGASTE SJØKLIPPE



Den mektige
Hornelen kneisar
loddrett opp 860
meter frå skipsleia, og
er den høgaste
sjøklippa i Europa, og
ei av dei mest
imponerende i heile



verda, slik toppen overheng det vertikale fallet. Hornelen består av sylkvass konglomerat-sandstein frå devonsk tid – altså gammal havbotn! Det er ei stor sprekk nær toppen der ein kan sjå «uendelig» ned. På grunn av denne og andre rifter, fekk sjøfolk forbod mot å bruke skipsfløyta når dei passerte under Hornelen. Gjorde dei det, kunne vibrasjonen føre til at fjellstykket ramla ut og skapte ei flodbølgje.

Naturleg nok, grunna det imponerende synet midt i skipsleia, har det blitt danna ein del segn om Hornelen. I Heimskringla frå 1200-talet, fortellast det om då Olav Trygvasson klatra opp i fjellveggen og festa skjoldet sitt øvst i fjellveggen. Då ein av hirdmennene prøvde å klive opp for å hente skjoldet, gjekk han seg fast, og kom seg korkje opp eller ned. Då klatra Olav opp igjen, tok mannen under eine armen og klatra ned. På Hornelen samlast hekser frå heile Europa til fest både julenatta og jonsoknatta for å danse og halde fest saman med Fanden sjølv.

Hornelen ligg mellom ei av dei største steinalderbusetningane vi kjenner til, Skatestraumen, og Sør-Norge sitt største helleristningsfelt, Vingen, noko som tyder på at fjellet kan ha hatt ein sentral posisjon i fortida sin gløynte mytologi.

Turen til toppen av Hornelen tar 3-4 timar opp, og er skildra i detalj på side 39. Frå land kan ein skue over den mektige sjøklippa frå Leirgulen/Rugsund og rastestaden Gloføykje på Rugsundøya, Bremangersambandet.

VINGEN – HELLERISTNINGAR I UNIKT NATURLANDSKAP



Innerst i den
tronge
Vingenpollen,
med bratte fjell
ikring, og med
Hornelen
kneisande over,
ligg Vingen, eit
av dei største og
mest særmerka
helleristningsfelta



i Nord-Europa. Her finn ein nesten 2500 figurar som alle er omlag 7000 år gamle. Hjorten er det vanlegaste motivet, men ein finn òg menneskefigurar og abstrakte symbol, samt stavar med dyrehovud som ofte blir tolka som viktige ledd i sjamanistiske seremoniar.

Vingen må sjåast i samanheng med steinalderbusettingane som er funne i Skatestraumen-området, der ein mest truleg har hatt kontinuerlig bebueelse i 8000 år. 150 slike busettingar har blitt funne, eit uhørt høgt antall i ei tid ein enno ikkje hadde jordbruk. Det finst mykje informasjon om dette ved rasteplassen Gloføykje på Rugsundøya, ved fastlandssambandet til ytre Bremanger.

Det er Universitetsmuseet i Bergen som eig og driver området, der dei driver med aktiv forskning der ein stadig kjem med nye funn og teoriar kring mysteriet Vingen. Fleire av forskarane har uttalt seg om at Vingen absolutt burde vere høgaktuelt å få på verdsarvslista. Området er totalverna, og berre organisert ferdsel er tillate.

Opplevinga av å gå rundt og sjå kvar dei satt og lagde alle figurane, kvifor dei lagde dei, og å prøve å forstå formålet med ristningane er unik. I samarbeid med godt erfarne guidar blir dette ein tur du neppe gløymer fort. Dronning Sonja er ei av dei som har lagt sin elsk på Vingen, og besøkte feltet både i 2014 og 2017.

Det vert sett opp turar fredagar om sommaren, men kan arrangerast turar utanom om det er ynskjeleg. Ta kontakt med turistinformasjonen i Bremanger for bestilling og meir informasjon.

ÅLFOTBREEN OG VERDENS MEST SPESIELLE HYLLELANDSKAP



Ålfotbreen og den nærliggande Gjegnalundsreen, er dei vestligaste isbreane i Norge. Området er det mest regntunge i Europa, der ein anslår at det årleg kjem minst 5500mm nedbør. Denne ekstremnedbøren er grunnlaget for den store kraftproduksjonen i Bremanger og industrien i Svelgen. Klimaet her er arktisk, og sjølv på ein varm sommardag må ein kle seg godt og vere godt forberedt for å gå i området.

Området er eit av dei områder som blei sist utforska og kartlagde i Norge, så er dette villmark på sitt drøyaste. Den seine utforskinga har resultert i ein del «kreative» stadnamn, så er finn du mellom anna X-Vatnet, Y-Vatnet, Hylle-1, Hylle-2 – og så vidare. Breane og dei nærliggande områda er verna landskapsområder, og er inngrepsfrie, medan så godt som alle vatn, innsjøar og fossefall rundt dette igjen, er regulerte til kraftproduksjon.

Området er karakterisert av det unike og spesielle hyllelandskapet av devonsk sandstein, der ein kan begynne å lure på om ein ikkje har forvilla seg til ein helt anna planet enn Jorda. Det er heilt unikt i verden. Dette er dei oppmalte restane av den kaledonske fjellkjeda som for 400 millionar år sidan strakte seg like høgt som Himalaya-fjella. Når fjellet blei erodert opp, samla sandmassane i det som i dag heiter Hornelen-bassenget - her sklei dei gradvis vestover, og dermed danna hyller, som under enormt press i jordskorpa blei fast berggrunn, som seinare har blitt pressa opp til nye fjell. Det er over 200 slike hyller frå Svelgen-området i vest, til Hyen i aust. Sandstein er umogleg å polere, dermed har ein har enormt godt grep til klatring. Det er mange stup og klipper i området med forskjellige gradar av vanskelighet, der den drøyaste nok er Galleri-veggen på Gjegenen, som er over en kilometer loddrett opp.



Svelgen og Ålfoten er gode basar for å utforske området. Ta gjerne kontakt med turistkontora for å forhøyre seg om lokalkjende guidar og om kven som kan tilby klatring og rappelering i området. Sjå Keipen Turlag på nettet for arrangerte fellesturar og beskrivelse av turstiar i området.

VETVIKA – DET AUDE PARADISET VED STORHAVET



Den forblåste, vêrutsatte og veglause Vetvika blei heilt fråflytta i 1951. Sjølv om det var rikt fiske og plass til mange husdyr, så var det for tungvint å bu på ein plass der ein ofte var isolert frå omverda i 3 månadar på vinteren grunna stormar til havs, og snø på fjellet. I dag står kun ruinane att etter dei gamle gardane, saman med telefonpålar og den freda gravplassen med 9 graver.

Lenge var Vetvika ein hemmelighet kun eit fåtall av folk i Bremanger viste om. I dag derimot, sprer ryktet seg fort om den hemmelige vika som er den «vakraeste plassen på jord». I Vetvika møter den kritkvite fine sandstranda det azurblå havet der bølgene rullar inn frå storhavet. Ein har grønne bakkar med spesielle planteførekomstar som dekker til sanddynene som strekker seg heilt opp til dei loddrette svarte klippeveggane som omkrinsar vika – eit vitne om dei voldsomme kreftene som er på ferde når vinterstormane slår inn frå vest.

I Vetvika går solnedgangen direkte ned i havet, og ein kveld her i telt, er eit minne for livet. Ein kan komme seg til Vetvika ved å gå over fin fjellsti i 3 timar frå Svarstad på Bremangerlandet. Denne turen står det meir om på side 39. Elles, så kan ein komme i båt frå bygdene i Bremanger/Kalvåg eller Måløy.

Kjem ein sjøvegen, kan ein sjå innom holmen Veststeinen som ligger 2km utanfor vika. Her hekkar sjøfuglar som lundefuglar i hopetal, og det er ein stor bestand av selar som held til her. Veststeinen er freda, og det er ikkje lov å gå i land når det er hekketid.

Har ein med brett, er det ofte gode tilhøve for å surfe i Vetvika.

KALVÅG – DET FLOTTASTE RORBUMILJØET I SØR-NORGE

Fiskeværret Kalvåg, med sin karakteristiske tette bebygning av sjøhus vaks fram på 1800-talet, då folk frå fjordstrøka i regionen kom for å ta del i det eventyrlige sildefisket utanfor Bremanger. På det meste var det innlosjert 11.000 fiskarar, og det



fanst over 50 salteri. Variasjonar i fisket gjorde at ein opplevde syklusar med sterke oppgangar og tilbakegangar i aktivitet og befolkning. På 60 og 70-tallet stagnerte Kalvåg, og mange av dei fine sjøhusa sto for forfall. Bruforbindelse til naboøya Bremangerlandet på 80-talet gjorde at ny satsing blei mogleg, og lokale aktørar med Svein Inge Fosse i spissen, byrja å restaurere sjøhusa til utleige, etablere restaurant og meir.

I dag er Kalvåg i stadig utvikling, men med eit fokus på den ekte og autentiske kystkulturen. Det er eit eldorado for båt og fisketurisme, og ein naturleg base for flotte opplevingar som til dømes dykking og fjellturar. Silda er også fortsatt viktig for Kalvåg, og det er i nyare tid bygd ut store kaianlegg for den lokale fiskeflåten, og ein har bygd det mest moderne anlegget for mottak og foredling av sild i heile verda. Her produserer dei Matjessild, (*Hollandse Nieuwe*) som er ei delikatesse og nasjonalrett i Nederland.

Sjølv på vinteren er det sydlandsk stemning i Kalvåg, med flott spa med innandørs sandstrand og 28C på vèrmeldinga, og jacuzzi med utsikt over vågen. (s.26) På denne tida av året er det stadig fleire tilreisande som kjem for oppleve dei mektige stormane og bølgene som slår inn over strender og holmar i nærleiken.

I Kalvåg finn ein Knutholmen, ein av dei beste sjømatrestaurantane i Norge, (s. 51+61) eigen fiskebutikk, Kunstgalleri, eigen sjokoladeproduksjon, museum som fortel om den rike historia, og initiativrike aktørar som arrangerer ei mengd med aktivitetar, både til glede for lokalbefolkning og tilreisande. Det er mange sjøbuer og leiligheiter til leige, samt stor gjesthamn for båt og bubilcamping.

GROTLESANDEN – OVER EN KM MED KRITKVIT BADESTRAND



Ytterst på Grotle på Bremangerlandet finn en ei ordentlig perle av ei sandstrand, Grotlesanden. Her er det silkemjuk kvit sandstrand så langt auget rekk. Sjølv om det på «rivieraen» frå Hauge ut til Grotle er mange forskjellige små og store strender, så er det Grotlesanden som er den største og flottaste.

Det er toalett og dusjanlegg. Betalt parkering for bil, 50,- per dag.

Nærmaste overnatting, gjestehamn, kafé, restaurant og butikk er på Iglandsvik, litt over 2km vekke. Her kan ein, på Iglandsvik Marina, også telte på fine områder som er laga til. På sjølve Grotlesanden er det ikkje høve til å sette opp telt, då det er for kort avstand til bebyggelse i nærleiken.

Grotlesanden er også starten på den populære fjellturen til Veten, Norges vestligaste fjellplatå. (neste side)
Undervegs har ein fantastisk utsikt over sandstranda og bygda Grotle.

OPPLEV STORHAVET FRÅ NORGE SITT VESTLEGASTE FJELLPLATÅ



Frå idylliske Grotlesanden startar oppstigninga på turstien til Veten og Vetenplatået, det vestligaste fjellplatået vi har i Norge. Sjølve toppen (527 moh), framme på kanten av platået, er markert med ein stor varde. Dette er faktisk Norge sin vestligaste topp på over 500 høgdemeter. Dette gjev, naturleg nok, ei fantastisk og unik utsikt over det opne storhavet, der ein ved godvêr ser «uendeleg langt» fram i den blå horisonten der Nordsjøen sklir over i den blå himmelen. På Veten er det ei ny flott dagsturhytte med bibliotek til glede for turgåarar.

På Vetenplatået er det fleire stiar, der ein kan gå nordover mot utsiktpunkter over Vetvika, eller austover for å bestige ein rekke toppar som samla sett danna ein 7-fjellstur med postar på den lokale fjelltrimmen. På vinteren er det fint å gå på ski her, og elles kan tilhøva for terrengsykling vere gode.

TONGANE – EIT AV DEI STØRSTE TYSKE FORTA LANGS NORSKEKYSTEN

Sjølv om

Tongane Fort

vart bygga

for krig av

den tyske

okkupasjonsmaka under 2.

verdskrig, så er det ei i dag

fredeleg, idyllisk perle med ei

svært interessant historie å

fortelje. For det første var dette

eit av festningsverka som

faktisk var i kamp, under

Måløyraidet i romjula 1941. I



tillegg er mykje av anlegget, inkludert noko av skytset, intakt og tilgjengeleg. For å gjere Tongane meir publikumsvenleg er det også sett opp fleire tavler med kart, bilete og annan informasjon om festningsverket. Heile festningsområdet er urørt, det er ikkje bygd hytter og hus her.

Det er etter måte enkelt å ta seg fram til Tongane både med båt og til fots. Båtfolket kan bruke kaia på sørsida av anlegget. Til fots går ein frå Hamnen, like ved tunnelen under Skatestraumen (vis omsyn ved parkering og unngå privat område). Det er merka stig fram til festningsanlegget og turen tar om lag ein halv time.

BERLE – TUNNELANE PÅ GOTRANESET KYSTFORT

I den idylliske bygda Berle, på sørsida av Bremangerlandet, finn ein det nest største tyske fortet frå 2. verdskrig i Bremanger. Det mest særmerka her, er dei store hallane og tunnellane som blei sprengt ut i fjellet. Dei blei brukte til å lagre ammunisjon og å huse soldatar. Fjellhallane er i dag rydda, og blir brukte til større arrangement som konsertar.

VIKINGHISTORIE I BERLE

Berle var eit sentrum i Vikingtida, med si strategiske plassering med overblikk over skipsleia i Frøysjøen. Her er det funne både sverd, spyd og restar av vikingskip. Store delar av handlinga i det som blir rekna for å vere den viktigaste Islandske ættesoga, Egilssoga, føregår i Berle. Den mest kjente høvdingen her var Berle-Kåre, som er stamfar til Egil Skallagrimsson, den mest berømte skalden frå Vikingtida. Vikingane i Berle var kjende for å vere «halvt jotnar, halvt menneske», då dei var enormt store og sterke. Dei kunne ta dyreham i beserkargong, hadde profetiske evner og var kjende over heile Norge for si skaldkunne.

RUGSUND HANDELSTAD



Omkransa av vakker natur ligg den gamle handelsstaden i Rugsund på austspissen av Rugsundøya. Rugsundet



er "snarvegen" til Nordfjord når ein kjem sør ifrå innover Frøysjøen. Den berykta Rugsundstraumen er òg å finne i kort avstand frå den gamle handelsstaden. Den lune og gode hamna sentralt plassert ved den indre skipsleia langs kysten var ettertrakta av dei sjøfarande. I dag er hamna mykje besøkt av båtturistar som for alvor har oppdaga den idylliske og fredelege hamna. På Rugsund Handelsstad kan du òg overnatte. Du kan leige rom, leilegheit, hus eller teltplass. Du har høve til å leige selskapslokale til private arrangement, slik som bryllaup, konfirmasjonar, bedriftsutflukter, konferanse etc.

I Rugsund-området er det svært gode tilhøve for dykking. Her kjem turistar frå alle verdsdelar og uttalar seg om den vakre dykkeopplevinga som er å finne i Rugsund. På handelsstaden kan du fylle dykkarflasker.

Når ein befinn seg på Rugsundbrua tek ein av éin meter frå tunnelopninga. Vi anbefala å halde lav fart og parkere på første parkeringsplassen, i staden for å køyre heilt ned på den gamle, smale vegen.

Kontaktinformasjon: www.rugsund.no tlf:57 79 42 19/ 57 79 41 30, Mobil: 913 14 961

RUGSUND KYRKJE

I Rugsund har det vore kyrkje sidan 1300-talet. Kyrkja stod på Rugsundøy til 1834, då den brann ned. Noverande kyrkje vart reist i 1837 på fastlandet, teikna av arkitekt Hans Ditlev Franciscus von Linstow, som også var arkitekten bak det Kongelege Slottet i Oslo. I 1911 vart ho restaurert og vigsla 6. aug. 1912. Kunstnaren Kinsarvik stod for dette arbeidet. Rosemåling og utskjeringar er utført av han. Det blir sagt at interiøret er det vakraste i Nordfjord. Kyrkja har 28 glasmåleri, alle gåver frå kyrkjelyden.

SMØRHAMN HANDELSTAD



Det er eit privilegium å kunne feriere på ein stad som Smørhamn. Her finn ein ro og fred, samt at ein kan ande inn historia som sit i veggane. På Smørhamn Handelsstad har det vore drive handel og gjestgjevar verksemd i uminnelege tider. Eit besøk som skal bumerkas er den tidligare kongen av Noreg og Danmark som var på besøk på 1700-talet. I dag er det Synøve og Johan Vadøy, og Kari og Knut Arne Vadøy som driv familietradisjonen vidare. Med 5 nye leilegheiter i ei av dei flotte buene i Smørhamn, samt utleige av eit av dei gamle husa, kan du no få ferieopphald på den tradisjonsrike handelsstaden i Smørhamn. Leilegheitene sto ferdig i juli 2005. Er de ei gruppe kan de også nytte selskapslokalet i den andre bua til felles hygge. Nærare det ekte og opprinnelege sjøhusmiljøet er det vanskeleg å komme.



I Smørhamn er du bokstaveleg tala midt i smørauge. Med Frøysjøen rett utanfor, lune vikar og holmar lenger inne, kan du fiske i mest all slag ver. Naturen rund Smørhamn Handelsstad er og eit kapittel for seg. Husa ligg lunt til innforbi øyar og skjer, men du kan ta turen til fots utover øya og oppleve storbåra i styggever, eller oppdage nye ting i fjøresteianane. Villsauen har beite her ute og om du vil, er den av det godlynta slaget, og du kan godt helse på.

Kontaktinformasjon: www.smorhamn.no tlf: 958 68 768 e-post: smorhamn@gmail.com

SMØRHAMN FYR PÅ FISKHOLMEN

Fiskholmen ligg ut mot Frøysjøen sør for den gamle handelsstaden Smørhamn. Her vart det bygt bemanna fyr i 1871. I 1936 vart det sett opp ny fyrlykt og bemanninga avvikla. Enno finnast det mange spor etter det gamle fyret så som landingsplass, trapper og tufter. Namnet til holmen er eit hint til tilreisande som vil fiske. Rett utanfor den er det alltid mykje napp å få.

MYKLEBUSTSÆTRA I ÅLFOTEN

På vegen mellom Ålfoten og Svelgen ligg Myklebustdalen med Myklebustsætra plassert rett attmed Sætravatnet. Her ligg ei av dei få setrane i Sogn og Fjordane som enno er i drift. Frå gammalt står det 30 hus på Myklebustsætra, 10 sel, 10 fjøs og 10 løer. Alderen veit ein ikkje sikkert, men sela hadde grue og ljore, noko som var sjeldsynt etter 1850. På det meste var setra delt mellom 12 av brukarane på Myklebust.



Sjølv om det framleis er drift på Myklebustsætra

er det nok ikkje så livleg som før, i alle fall ikkje om sommaren. Under hjortejakta om hausten kan det derimot enno vere stor aktivitet på setra. Det at den eine løa er bygd om til slakteplass seier sitt om at staden er ein samlingsstad for mange ivrige jegerar. Turistinformasjonen oppfordrar til å ta kontakt med kontoret i Svelgen eller Kalvåg om det er nokre som er interessert i sjå og høyre meir om denne vakre sætra.

I distriktet skil ein grovt mellom to typar seterdrift, mjølkeseter og sommarseter. Mjølkesetra vart, som namnet seier, nytta berre til mjølking og mjølka vart boren heim kvar dag. Sjølv om denne setertypen ofte låg noko nærare garden, kunne det likevel vere tale om fleire kilometers bæring av mjølka, og då mange stader i bratt lende. Myklebustsætra høyrer til den andre kategorien, nemleg sommarseter. Dette var ei meir organisert form for seterdrift enn mjølkesetra. Som regel låg desse eit godt stykke frå garden. Folka frå Myklebust måtte gå fem kilometer med ei høgdestiging på kring 250 meter. Sommarsetrane er òg kjenneteikna ved at dei har ein fast tunskipnad, med både fjøs til kyrne og sel til folka.

Til informasjon: avkjøyrsla ned til sætra er lite merka, ta difor kontakt med informasjonskontora som kan gje direkte og presis vegbeskriving.

Kontaktinformasjon: 57 79 58 54 (977 28 437 i setresesongen) / 57 79 58 66 (482 86 697 i setresesongen)

ÅLFOTEN – DEN ELDSTE TREKYRKJA I NORDFJORD



Den over 400 år gamle kyrkja ligg idyllisk til i Ålfoten. Kyrkja, som har 100 sitjeplassar, vart bygd på 1600-talet. Årstalet 1678 var lenge



rekna som byggeåret, men ho er meir truleg bygd kring 1610. Ålfoten kyrkje er soknekyrkje for Ålfoten sokn i Davik prestegjeld. Ålfoten kyrkje er ei langkyrkje i lafta tømmer. Det er mest uråd å få auge på den vesle kyrkja om ein tilfeldig ser etter henne frå riksvegen på oppsida av bygda. Men om ein tek vegen ned i Ålfot-bygda, og let blikket søkje etter eit lite kvitmåla kyrkjehus utan tårn, finn ein snart fram til den vesle trekyrkja, den eldste i tre i Nordfjord. Ålfoten kyrkje har preg av eit solid handverk frå 1600-talet. Kyrkja er den einaste som står att i Davik prestegjeld frå tida diktarpresten Claus Frimann (1746-1829) hadde sitt virke her. Altertavla er like gammal som kyrkja, men overmåla i 1767. Det kan ha vore måleri der det no er stjerner, slik det er på tilsvarande altertavler.

Den eldste trekyrkja i Nordfjord er også den eldste etter-reformatoriske kyrkja i fylket. Det finst ikkje kjelder som fortel om kven som bygde kyrkja i Ålfoten, men det kan godt ha vore ein eller fleire av dei profesjonelle omreisande bygningsfolka. Ålfoten kyrkje er framleis i vanleg bruk og vart for få år sidan restaurert i samarbeid med Riksantikvaren.

Kontaktpersonar: Lillian Myklebust tlf: 952 05 384 e-post: myklebust@email.com Ellers står det ei infotavle ved kyrkja.

HJORTEGARDEN I ÅLFOTEN



Hjortegarden innerst i Ålfoten er så tett på naturen som det er mogleg, driven av Sonja og Karl Vidar Førde.

Dette er ein gard med alle positive assosiasjonar til forvaltning av naturen, skaparglede, kjærleg dyrehold,

mattradisjonar og jakt. Hjorten er det majestetiske dyret som eig skogane rundt garden, der dei regjerer heilt nede frå fjorden, opp langs elvane, gjennom skog, kratt og urar til snaufjellet og den store Ålfotbreen.

Ålfoten er innkapsla mellom høge fjell, rennande elvar, Ålfotbreen og den mektige avstikkaren av Nordfjord. Dette er ekte vare. Dette er naturopplevingar i verdensklasse. Dette er Hjortegarden. Velkomne til gards!

KRAFT OG INDUSTRI I SVELGEN

I Bremanger gav kraftrikdomane grunnlag for oppbygginga av industristaden Svelgen. Det tok tid før det vart etablert industri som kunne nytte krafta, og det var frå 1918 kraftproduksjonen starta, med verksemda Elkem Bremanger som starta i 1928 vert dominerande arbeidsplass. Bremanger blei egen kommune i 1866 og etter kommunereguleringa i 1965, når Davik vart med, vart



Svelgen senter i den nye Bremanger kommune. Sentrum i Svelgen har dei seinare åra blitt pussa opp.

STIFTINGA JØRNTUNET PÅ DAVIK

Jørntunet er eit gammalt gardstun, reist på midten av 1800-talet, på Davik.

Eigedomen ligg i eit flott kulturlandskap, der det finnast steinmurar, hellegangar, planta tre og eplehagar. Bygningane på eigedomen er; stovehus, to kvernhus, eldhus og fjøsbygning med låve. I tillegg finst det murar av stabbur, bod, utedo og to smier. Stiftinga Jørntunet vart oppretta i 1992 og har som føremål å ta vare på og restaurere tunet og husa mest mogleg tilbake til opphavleg stand.

MINNER ETTER DIKTARPRESTEN CLAUS FRIMANN PÅ DAVIK

Den kjende diktarpresten Claus Frimann (1746-1829) bygde eit staseleg herskapshus på to etasjar og med halvvalma tak på høgda over sjøen, ein flott hage med vegar, og planta trealléar og frukttre. Nede ved fjorden bygde han ei bryggje. Eigedomen kalla han for «Frimannslund», og garden vart i åra som fylgde ein samlingsstad for overklassen i Nordfjord med den festglade diktarpresten som vert for store festar.

Claus Frimann planta også ein eigen «diktarlund» av furetre like ved kyrkja på Davik. I tillegg til prestegjerninga, var Claus Frimann ein dyktig forretningsmann som dreiv stort med egne jekter, sildebruk og salteri. Mykje av arva står att, og ein har reist en bauta til minne om Frimann i diktarlund. Ved hovudvegen er sett opp informasjonsplakett.

BOTNANE - GRAVRØYSER FRÅ BRONSEALDEREN

På gardane Sørbotten, Øvrebotten og Nordbotten i Botnane ligg åtte gravrøysar, fleire lett synlege frå både vegen og skipsleia. Dette er eit del av eit stort landskap med gravrøysar der det på strekket Botnane – Årebrot er heile 27 store gravrøysar. Gravene er frå eldre bronsealder - kring 1800 - 1000 f. Kr. Desse kystøysane er mellom dei fremste kulturminna frå bronsealderen som er bevart i Noreg, i god stand etter meir enn tre tusen år. Den største har eit tverrmål på 36 meter, den minste er på 14 meter. Når så mykje arbeidskraft kunne brukast på å bygge gravmæle over få utvalde personar, tyder det på at samfunnet var stramt hierarkisk ordna. Småkongane og høvdingane her rådde over kystleia som alle måtte passere langs med kysten, og skattla truleg passerande i det som i såfall blir Norges eldste «bomstasjon».

Ta av frå riksveg 614 ved krysset på Myklebust. Følg fylkesvegen til Botnane ca 30 km. "Nordre Røysa" ligg nedfor vegen på høgre sida. "Søre Røysa" ligg på venstre side av vegen litt nærare gardane i Nordbotten. Dei andre røysane ligg på Sørbotten på sørsida av Pollen.

DIKTARSTIEN I BOTNANE

Den folkekjære dikteren Jan Magnus Bruheim budde i Botnane frå 1978 til 1985, og skreiv fleire dikt knytte til konkrete stadar i bygda, som gravplassen, skulehuset og Flôtholmen. I hans minne er det blitt laga til ein kultursti gjennom desse og andre kulturminner og flott natur, med informasjonsskilt og utvalde dikt på spesielle stadar. Det er også laga til disponibel bål plass samt satt opp store flotte sittesteinar og klatresteinar til glede for både stor og små.

Mykje av midlane til kulturstien er samla inn via dugnad blant bygdefolket, som også har stått for store delar av arbeidet. Ein kan i tillegg til å utforske diktarstien på eigen hand, ta del i oppsette omvisningar med Magni Øvrebotten 5. juli i 2020.



FISKARSTOVENE PÅ LISET NÆR KALVÅG

Tek ein turen til vestsida av garden Liset i Bremanger vil ein finne ein fredeleg stad. Berre gamle grunnmurar står att og vitnar om tidlegare hektisk aktivitet, då opp til fleire hundretals menn "låg i Geitholmen". Den sesongvise bruken av staden har eldgamle røter, med eit siste høgdepunkt under vårsildfisket på midten av 1800-talet.

FYRLYKTER RUNDT KALVÅG

Fyr og fyrlykter er vegvisarar for sjøfarande. Farvatna ved Kalvåg og rundt øya Frøya i ytre Bremanger har 6 fyrlykter: Smørhamn, Sparkeltaren, Kalvåg (Ola-fyret), Minnet, Nesje og Oldesteinen.

Spesielt Nesje fyr er eit ynda mål for besøkande i solnedgang eller storm.

KRIGSGRAV PÅ NOVELANDET I YTRE BREMANGER

Nær 120 000 amerikanarar miste livet i fyrste verdskrigen, dei fleste på frontane i Frankrike. Ein var Lorents Bakke frå Bremanger. Han utvandra til Amerika i 1911. Han kom heim att som fallen amerikansk soldat i Frankrike, og vart gravlagd på kyrkjegarden på Novelandet.

Når ein kjem ut på Novelandet so er det ein grusvei på høgre sida som er merka med skilt. Det er ein ganske smal grusvei men det er mogleg og køyre heile vegen opp. Det er eit le nært slutten av vegen som ein må reise opp, eller er det ikkje noko i vegen for å køyre heilt opp å besøke kyrkjegarden. Dersom ein bestemmer seg for å gå vegen opp vil det ta rundt 15-20 min å gå opp.

AKTIVITETAR I BREMANGER

MESTRINGSGÅRDEN KLATREPARK



Mestringsgården ligg i naturskjønne omgivningar på Nesbø, ca. 15 km frå Svelgen. Klatreparken består av to løyper med til saman 12 element og to ziplines. Det er kontinuerleg sikring gjennom heile løypa og er også trygt for dei minste. Frå 100cm og oppover. Maks 120kg. OBS: Barn under 6 år må gå med en voksen i løypen. (Max to barn med en voksen).

Barn under 16 år må ha

signatur fra en voksen. Kontaktinformasjon: tlf: 901 64 719 / 415 63 328



CAROLA'S BUASPA

Unn deg ekte velvære i sjøbu-miljø. Her finn du SPA-behandlingar, solopplevingar på innandørs sandstrand, infraraud badstue, oksygen-bar eller nyt massasje i boblebadet utandørs og innandørs. Her kan du slappe av og nyte flott utsikt over vågen i Kalvåg. Epost:

carolabuaspa@hotmail.com Telefon: 414 30 673 www.buaspa.no



NORWAY ADVENTURES

Det som kanskje er Norges beste reiseopplevingselskap for adventure-turisme ligger faktisk på Davik i Bremanger. Anne og Rogier van Oorschot, saman med en raskt veksande stab arrangerer den norske draumeferien for eventyrlystne frå heile verda. Her står ski, kajakking, sykkel og spektakulære fotturar til vekkgøymde fjell og fjordar på menyen – mange av dei i Bremanger, men dei skreddarsyr også opplegg over heile Norge. Norway Adventures kan organisere det meste her i Bremanger, men er svært populære, så det gjelder å vere tidlig ute. Sjå www.norway-adventures.com tlf: (+47) 57 62 41 70 e-post: info@norway-adventures.com



HJORTEGARDEN I ÅLFOTEN

Hjortegarden innerst i Ålfoten tilbyr ei rekke med aktivitetar for besøkande, som fôring av hjort, melkespannholding og økseasting. Her er det familievennleg og flott. Ein kan og tilby større grupper og bedrifter forskjellige opplevingspakkar

Aktivitetar

- Fôring av hjort
- Lag bygging
- Pakketurar
- Ålfotbreen
- Fotturar og DNT-Løyper
- Ferskvatn- og sjøfiske

Fasilitetar

- Unike naturopplevingar
- Selskapslokal
- Konferansefasilitetar
- Matservering etter avtale
- Familievennleg

GUIDA SIGHTSEEING TIL VINGEN

Vingen Helleristningar – Eit av dei mest imponerande ristningsfelta i verda.

- Guida tur kvar Fredag: Avgang 16:05 frå Florø, 16:40 frå Smørhamn
For bestilling: (+47) 481 40 488

Meir info: <https://www.visitnorway.no/listings/guida-tur-til-vingen-helleristningsfelt/199137/>

Sjå og følg gjerne Vingenfeltet på facebook: <https://www.facebook.com/Vingenfeltet/>

KLATRING/RAPPELERING

Det er enormt fine forhold for klatring og rappelering i Svelgen og området rundt. Her er bolta ruter for klatring og erfarne folk i området. For dei aller mest ekstreme er den 1070 meter høge klippeveggen til Bremanger sitt høgaste fjell, Gjegnen eit ynda mål.

BADING

- På Bremangerlandet er det mange små og store badestrender. Grotlesanden og Vetvika er allereie nemde som egne attraksjonar.
 - Hokssanden er populær blant dei som bur i nærleiken. Den ligg like ved Sparbutikken på Hauge i Bremanger. Det er ikkje toalett og dusj på stranda. Parkering føregår ved butikken.
 - I Kalvåg finn ein stranda Bontelabo. Denne stranda er ganske liten, men har toalett og gratis parkering. Det er og moglegheiter for å gå eit stykke av Nordsjøløypa. Her kjem ein enkelt ut til Lamperæva der ein kan ta ein avslappande lunsj med utsikt mot Hovden, Batalden og Botnane. Det er plass til 2-3 telt her.
 - På Davik ligg Hauesanden, ei trivleg lita sandstrand. Den ligg fint til nede ved fjorden og der er tilhøyrande sanitæranlegg.
 - I Svelgen er det fint å gå rundt Risevatnet. Her er det òg moglegheiter for å bade, men her er det ikkje toalett som er tilknytt badeplassen. Det anbefalast å parkere bilen ved idrettshallen for så å ta beina fatt opp mot Risevatnet.



For dei som likar å bade over alt ein ferdast så er det moglegheiter. Det er ufatteleg mange fjellvatn, kaier og svaberg ein kan sole og kose seg.

BÅTKØYRING OG HAVFISKE

Ein kan leige båt ved Knutholmen i Kalvåg. Elles er det ein god del av hyttene og rorbuene som har utleige av båtar og utstyr. Det kan og leigast sjark/båt med skipper. Den kunnskapsrike fiskaren Johan Vadøy (991 61 072) i Smørhamn tar med små grupper på flotte opplegg i båtfiske, øyhopping og ørnesafari. Elles, ta kontakt med informasjonskontora eller eigaren av staden du bur på for meir informasjon om sjøkart og liknande. Husk sjøvegsreglane og sjøvettreglane.

KANO / KAJAKK / BÅTUTLEIGE

Forskjellige aktørar har båt, kajakk og kanoutleige i Bremanger. I tillegg har en del utleigehus og rorbuer eigen båt som følger med når ein leiger.

Kanoar, kajakkar og småbåtar kan leigast ved Knutholmen i Kalvåg. For meir informasjon gå til www.knutholmen.no.

Bakkevik Brygge på Novelandet har båtutleige <https://www.bakkevikbrygge.no/our-boats>

Tlf: +47 958 56 060

Smørhamn Handelstad har ofte ekstra båtar tilgjengelig for utleige. <http://www.smorhamn.no/>

Tlf: +47 958 68 768

PAINTBALL

Rugsund Paintball - Disponerer en paintballbane på ei øy som heite Knarrholmen.

Knarrholmen ligger ca. 10 minutt med båt frå Kolset. Her er det mulig å leige utstyr til ein rimelig pris. Inkludert i prisen er båttransport til øya.

Det er også muligheter for grilling. Hos Rugsund paintball har ein mulighet til å betale med kort, kontant og med mobilappen Vipps. For meir info klikk deg inn på Rugsund Paintball sine facebook sider eller ta direkte kontakt med klubben.

<https://www.facebook.com/rugsundpaintball/>

Amund Leirgulen, tlf: 97486915/ Sindre Kolseth Tlf. : 97188912



DYKKING

I så godt som nær alle delane av Bremanger er det eit eldorado å dykke. Vatnet er klart, det er rik marin fauna med korallrev og lys sandbotn, stor kystfiskstamme, kvalar og ei mengd med spanande skipsvrak å utforske. Kontakt Knutholmen i Kalvåg som samarbeider med Kalvåg Dykkarklubb om å formidle tilbud. I Leirgulen og Svelgen-området kan ein kontakte aktuelle overnattingstadar som kan hjelpe å skreddarsy tilbud.

FISKING

Bremanger er eit eldorado for fiske både i sjø og i ferskvatn. I Bremanger finst det mange fiskevatn i fjellheimen. Nokre av desse har SJF tatt eit særleg ansvar for m.a. med utfiske av vatna. Gruppa disponerer hytte og båt ved Ivervatnet. For fiske i fjellvatn må en ta kontakt med grunneigarar (eller grunneigarlag) og avtale fiske. For Myklebustdalen kan ein bestille fiskekort via SMS.

Husk minstemål i fritidsfiske. Det er ikkje minstemål på sei, makrell, lange, lyr eller steinbit. Fisken si lengde målast frå snytespissen til enden av halesporens ytterste strålar.

Døgnkort	Send	FISKEKORT MYK10 til 2377	kr 50
Vekekort	Send	FISKEKORT MYK11 til 2377	kr 100
Årskort	Send	FISKEKORT MYK12 til 2377	kr 200

Fiskeperiode er fra 1.5.-31.08. Kun stangfiske.
Kortkjøp med sms belastes din mobilregning.
For kjøp med VISA/Mastercard, og for mer info og fiskeregler, gå til inatur.no

Myklebust grunneigarlag DA
Tlf 97651787
kmmett@gmail.com

inatur

FOTBALL

I Bremanger er det mange tilgjengelige baner og stor fotballinteresse. Alle banene som ligg utandørs er tilgjengeleg for speling.

- I Leirgulen/Kolset har dei kunstgrasbana som antageligvis har Norge si flottaste utsikt, rett mot Hornelen.
- På Davik er det grasbane og ballbinge ved Davik Oppvekst
- I Svelgen er det kunstgrasbane og ballbinge, begge i sentrum.
- I Kalvåg er det grusbane ved skytebana og ein ballbinge ved Frøyen Oppvekst.
- På Bremangerlandet er det ein innandørs hall, kunstgrasbane og grasbane der 4-divisjonslaget Bremanger spelar sine heimekampar. Det er også ein ballbinge ved Hauge Oppvekst.

VOLLEYBALL

- Leirgulen/Kolset: Sandvolleyballbane som ligg mot sjøen rett ved Kolset Oppvekst og Rugsundbrua. Same fine utsikt som ved fotballbana!
- Svelgen: Det er mogleg å finne ein volleyballbane ved sida av skulen i Svelgen.
- Bremangerlandet: På Hauge ligg det ei sandvolleyballbane på Bjørsvika ved sidan av kunstgrasbana. I tillegg er det eit sandvolleyballnett på Grotlesanden.

TRENINGSSTUDIO – STENGDE I 2020 PGA. COVID-19

- På Bremangerlandet finst treningsstudioet BremangerTrim som ligg bak Kulturhuset Heimen. Opningstider 24/7 med kodelås. For å få tilgong til koden må ein kjøpe medlemskap. Kontaktpersonar: Reidar Håvardstun: 482 25 600 og Anne Kristin Førde: 991 69 091
- Kalvåg sitt treningsstudio BUATrim er ope frå klokka 06:00-23:00. På BUATrim har du trim med sjøutsikt, eit fantastisk fint opplegg med nytt utstyr. Her kan du kjøpe dagskort via vipps og få kode. For meir info kan du ringe Camilla: 90057613 eller sjekke ut Facebooksida.
<https://www.facebook.com/BuAtrim>
- På Kolset, Rugsund ligg det også eit treningsstudio, Øysteins Trimstove. Treningsstudioet er opent 24/7. For meir informasjon kan du ringe Øystein Kolseth 908 50 508.
- Bremanger Fjordhotell i Svelgen har helsestudio med ulikt treningsutstyr og tre solsenger. For nøkkelkort må ein henvende seg i hotellresepsjonen. På laurdagar er det ope for familietrim frå kl.13-17. For meir informasjon og prisar www.bremangerfjordhotell.no

SYKLING

Om du har med sykkel til Bremanger kan du få sett mykje vakkert av kommunen. Her kan du ta turar åleine eller saman med andre. Har du lyst å sykle med andre er det moglegheiter å ta kontakt med Kalvåg Sykkel eller Svelgen Cycling. Dette er to grupper med glade sykkistar som har organisert seg. I sommarhalvåret arrangerer klubbane sykkelturar rundt om i kommunen. Ytre Bremanger er kjent for sine fine og behagelige sykkelløyper. Om du vil leige ein sykkel i Bremanger kommune ta kontakt med Knutholmen i Kalvåg.

Terrengsykkel: På Bremangerplataet er det ekstremt flotte tilhøve for terrengsykling. Ein kan då trille sykkelen opp enten anleggsvegen opp Steinfjellet eller grusvegen som går opp nær Iglandsvik til Igland og Grotlesela via det som lokalt heiter «Nøre bakken». Når ein først er opp på plataet er det massevis av egna stiar å utforske. I fjellheimen ovanfor Davik er det og gode tilhøve for terrengsykling med flott utsikt over Nordfjord.

KINO

- I Ytre Bremanger finn ein en av dei einaste privateigde kinoane utanom storbyane, i Kulturhuset Heimen på Hauge. Søk opp 'Bremanger Kino' på nettet for å finne kva filmar som går.
- I Svelgen er det kino på Samfunnshuset. Informasjon om visningar finn du på Facebook/SvelgenKino



MOTORCROSS – PGA COVID-19 ER DESSE STENGDE.

- I Kalvåg finn ein motorsportbane på Liset. Dei har sesong Mai-September. Dei har utleige av utstyr og sykklar, i tillegg til at dei sel lisensar og dagslisensar. Dette er noko som passar både for vaksne og born frå 5 år og oppover. Born må vere i følgje med føresette. Det finnes meir info på deira facebook side, Kalvåg Motorsport-«I.L. Frøy Motorsportgruppa».
- Svelgen kan også skilte med motorcrossbane. Denne ligg ved Fv 614 ca. 7 min i frå Svelgen Sentrum i retning Bremanger/Ålfoten. Bana heiter Amsterdam Motorcrossenter.



JAKT

Bremanger er ei av landets største hjortekommunar, og kanskje spesielt Myklebustdalen er legendarisk blant det aktive jaktmiljøet i Norge. Hjorten kan ein regelmessig observere om ein køyrer gjennom kommunen ein sein kvelds- eller nattetime. Særleg på vårparten kan ein treffe på store flokkar med beitande hjort på innmarka. Interesse for jakt er stor i Bremanger. Den aukande hjortestamma har ført til at nokre grunneigarar har valt å leige ut deler av jaktretten sin, eller at interesserte jegerar har gått inn i eksisterande jaktlaget som gjestejegerar. Hjortejakt er dermed å rekne både som friluftaktivitet og som utmarksnæring. Om du ynskjer meir informasjon om jaktreglar, jaktprøver i kommunen og liknande, ta kontakt med informasjonskontora.

LANGRENN – PREPARETE LYSLØYPER

Ved Karlskardstova i Myklebustdalen, mellom Svelgen og Ålfoten/Davik, ved sidan av Langesjø Hyttegrend, er det om vinteren flotte, preparerte og lange lysløyper for langrenn. Anlegget er fritt tilgjengelig og en kan ha lys i løypene heilt fram til kl. 23 om kvelden. Det er skytebane i tilknytning til anlegget.

ANDRE AKTIVITETAR

Om du vil ha noko informasjon om for eksempel basketball, longboarding, symjing, friidrett, trim, skyting, havrafting, dans, drama, saum og handverk, bilete og kunst, instrument, etc. så ta kontakt med Turistinformasjonen slik at vi kan hjelpe deg. Det er mange idrettslag som har aktivitetar rundt om kring, og vi er sikker på at det kan være noko for deg.

For andre aktivitetar sjekk også heimesidene til Knutholmen: www.knutholmen.no og Bremanger Fjordhotell: www.bremangerfjordhotell.no og Bremanger Kommune: www.bremanger.kommune.no under Kultur, idrett og fritid.

KUNST OG UTSTILLINGAR I BREMANGER

SVELGEN KUNSTLAG

Vart skipa 6. februar 1984. Kunstlaget har i desse åra hatt årvisse utstillingar for etablerte kunstnarar, m- en har òg hatt ei fast medlemsutstilling i året. Målsettinga til laget er å gje folk høve til å sjå god bildande kunst, gjerne i ulike teknikkar og uttrykksformer. Svelgen kunstlag har utstillingane i Øyratunet, Svelgens eldste hus.

GALLERI FRØYA OG GALLERI LOFTET I KALVÅG.

Galleriet ligg i dei gamle butikk-lokala på vegen ned til Knutholmen. Her ligg Galleri Loftet i andre etasje og Galleri Frøya i første. Det er skiftande utstillingar i begge etasjane.

Opningstider : Tysdag-Laurdag 11-16. Elles etter avtale.

For meir informasjon ta kontakt med sommarakademiet v/*Karin Flatøy Svarstad*, tlf. 952 15 399, e-post: *sa@somak.no*.



ASTRUP-SAMLING I KALVÅG

Den kjende, folkekjære kunstnaren Nikolai Astrup vart fødd og hadde sine barndomsår på prestegarden i Kalvåg. Knutholmen har ein utstilling om Astrup som for tida er utstilt i eit lokale ved sidan Spar-butikken på Amtskaia i Kalvåg.

KULTURHUSET HEIMEN

Ligger på Hauge i Bremanger. Bygget ligg ved sidan av Sparebanken. I Heimen er det kafé, med utsal av lokale klede og tekstilprodukt, samt bildekunst. Det er og eit eige galleri her, med omskiftande utstillingar. Sommarutstillinga 2019 i galleri Dorthea av Ragnhild Søvik. I andre etasje har Kulturhuset har ei fast utstilling, «Minne om Maria», som heidrar kystkvinna og fortel om liva til 10 av kvinnene som har levd i Bremanger Kommune på 1800-talet. Også utstilt er «Rylandspynten», ei unik, overdådig, flott brudekrone frå 1800-talet med tilhøyrande tradisjonell brudedrakt.

Omvising i utstillinga «Minne om Maria» vert gjort etter henvendelse. Inngang er kr. 100,- pr.person, barn under 15år fri inngang. For omvisning kr. 500,- pr.gruppe

Ved omvisning og ønske om kaffi og vaflar/svele må dette bestillast seinast dagen i forvegen.

I galleriet heng bilder av Gjertrud Eikås (salgsutstilling), samt kunstkort. I kafeen fins eit lite utval av handverksprodukt.

For meir informasjon ta kontakt med Reidun Øvrebotten, tlf: 971 04 030.

FASTE ARRANGEMENT GJENNOM SOMMAREN

- *Guida tur til Vingen Helleristningsfelt f.o.m medio juni – medio august.*
- *Guida turar – Buvandring i Kalvåg, både i regi av Knutholmen og Bremanger Turistinformasjon*
- *Guida fjellturar med Keipen Turlag til ei lang rekke med fjell i Bremanger*
- *Sommerutstilling i Galleri Frøya, Kalvåg*
- *Utstillinger i Kulturhuset Heimen, Bremanger*

OVERSIKT OVER ENKELTARRANGEMENT:

På grunn av situasjonen med Covid-19 er mange av dei større arrangementa blitt avlyst, men lista under er ein oversikt over dei som er klare, og ettersom ein del av arrangementa blir arrangerte eller annonserte på kort tids varsel er den følgande lista nok ikkje heilt nøyaktig eller utfyllande. For ei betre oversikt som blir kontinuerlig oppdatert, gå inn på Bremanger Turistinformasjon sine facebooksider.

Juli

Dato	Tid	Arrangement
3	Kl. 16:40	Guida tur til Vingen helleristningsfelt, Smørhamn
3	Kl. 21:00	Torbjørn Gran Duo, Knutholmen, Kalvåg
4	Kl. 21:00	Torbjørn Gran Duo, Knutholmen, Kalvåg
4	Kl. 22:00	Bjørn Engelbrektsson, Bremanger Fjordhotell, Svelgen
5	Kl. 14:00	Omvisning Diktarstien. Botnane
5	Kl. 16:00	Kafé i Botnane grendahus, Botnane
10	Kl. 16:40	Guida tur til Vingen helleristningsfelt, Smørhamn
11	Kl. 18:00	Sommarspesial med Kjell «Biggen» Bigset og Jann Leite, Knutholmen, Kalvåg
17	Kl. 16:40	Guida tur til Vingen helleristningsfelt, Smørhamn
18	Kl. 21:00	Tom Hell, utekonsert, Knutholmen, Kalvåg
24	Kl. 16:40	Guida tur til Vingen helleristningsfelt, Smørhamn
25	Kl. 21:00	Olav Stedje, utekonsert, Knutholmen, Kalvåg
31	Kl. 16:40	Guida tur til Vingen helleristningsfelt, Smørhamn
31	Kl. 21:00	Vidar Villa, akustisk utekonsert, Knutholmen, Kalvåg

August

1	Kl. 21:00	Allsang med Steinar Engelbrektsen, Knutholmen, Kalvåg
7	Kl. 16:40	Guida tur til Vingen helleristningsfelt, Smørhamn
9	Kl. 10:00	Fellestur til Rikeloftet med Keipen turlag
14	Kl. 16:40	Guida tur til Vingen helleristningsfelt, Smørhamn
16	Kl.	Fellestur til Hjelman med Keipen turlag
21	Kl. 16:40	Guida tur til Vingen helleristningsfelt, Smørhamn
23	Kl.	Fellestur til Ålfotbreen med Keipen turlag
30	Kl.	Fellestur Risevatnet-Risebøra rundtur Keipen med Keipen Turlag

FJELLTURAR I BREMANGER



KEIPEN TURLAG

Keipen Turlag er ein kommunedekkande organisasjon. Laget arrangerer turar både i ytre og indre deler av kommunen. Turlaget disponerer to hytter med overnattingsmoglegheiter.

- Moldahytta på 382 moh, 8 sengeplassar, sør for Langeneset, Svelgen. Hytta har ulåst vindfang, for leige av sjølve hytta, kontakt Karstein Løvset i Keipen Turlag.
- Knekkevasshytta på 469 moh, 12 soveplassar på 4 rom + ekstra madrassar. Hytta vart oppgradert i 2017. DNT-lås. Ligg på T-merka sti til Keipen, 1 time gange frå Sjørdalsdammen parkeringsplass, som ligg på vegen mellom Svelgen og Bremanger/Ålfoten.

Turlag, Idrettslag, grunneigarar og andre har stått for merking og rydding av turløyper. Det er gjeve ut bok og kart der alle turane blir framheva og vist, og som kan bli kjøpt på informasjonskontora og en del andre utsalsstadar i kommunen. På www.ut.no kan ein også finne mange turar frå Bremanger. Blant anna har Sogn og Fjordane Turlag, Keipen Turlag og primus motor for fjellaktivitet i Bremanger, Sverre Petter Kjerpeset, lagt ut mange fine turar. I alt er det over 100 merka fjellturar i Bremanger!

Ein har også Barnas Turlag, Keipen som arrangerer flotte turar for barn og unge både i skuleåret og ferietider. Sjå www.facebook.com/Barnas-turlag-Keipen for info om turar.

DAGSTURHYTTES I BREMANGER

- Vetehtta – Dagsturhytte ved varden som markerar det høgste punktet vest på Veteplatået – Norges vestligaste fjellplatå. Her er det nynorsk bibliotek, sitteplassar, praktfull utsikt og toalett i nærleiken.
- Dosavarden – Ny «stormhytte» helt ytterst på Frøya, så langt vest det går å komme i Bremanger. Merka sti frå Kalvåg og Nesje. Spektakulær utsikt over havet og bølgene som slår inn mot klippeveggane.
- Martinbu på Sandsegga – Populær tur frå Svelgen, og med god grunn – I tillegg til fantastisk utsikt over industristaden Svelgen, så ser ein dei mektige snølagde fjella som krinsar Risevatnet. Frå Sandsegga går det sti vidare til Vingelvsætra. Dagsturhytta har utsikt, 15 sitteplassar og godt lesestoff.

INFORMASJON OM EINSKILDE UTVALDE FJELLTURAR:

Turbok for Bremanger (249,-) og vanntett stort turkart over kommunen (249,-) kan kjøpast på mange av butikkane og utsalsplassane i Bremanger, samt på Turistinformasjonen. Kjøper ein begge får ein rabattpris. (449,-). Elles er det gode ressursar på www.ut.no og ut-appen. Vi har og sjølvproduserte kart/vegbeskrivelse til dei fleste av dei nemnte turane her som vi deler ut gratis.

HORNELEN

- **Frå Hunskår:** Denne ruten er kortare, men mykje brattare enn den frå Berleneset. Den er også ofte gjørmete i begynnelsen, men ein del av det er blitt jobba med av skjerpaene. Dei har kome seg rundt 400m opp med steintrapp so langt, men har planlagt og lage den mykje lenger i framtida. Etter ein har gått eit godt stykke kjem ein til eit flatt terreng der skjerpaene har også jobba, so der er det fint og flatt med steinar i 900meter. Når ein er ferdig med det terrenget går det ned i ein dal der ein møter løypa som kjem frå Berleneset. Turen tek ca. 7-9 timar.
- **Frå Berleneset:** Dette er ei rute til Hornelen som passar for familiar. Likevel er det naudsynt med litt fjelltrening før ein legg ut på tur. Ruta gjev stor naturoppleving – flott utsikt. Det er bygd ei lita steinhytte på toppen av Hornelen. På toppen er det viktig å vere obs på rullesteinar og djupe sprekker.
Heile turen tek ca. 8 – 10 timar. Denne turen er merka raud løype og passar erfarne turgåarar, den krev god uthaldenheit og godt turutstyr.

VETVIKA

Ein startar frå vegen som går til Steinfjellet, den er merka med skilt frå vegen på Svarstad/Dalen, Bremanger. Vi følger vegen ca. 2 km til kring 500 m.o.h. Etter svingen der det er ei privat hytte i nærleiken skal ein svinge av vegen og gå den merka stien. Denne skal følgast nordover, slakt stigande ca. 1 km. Stien delar seg her i to. Begge stiane går til Vetvika.

Vi anbefaler her alle som ikkje går med kjentfolk å ta den stien som går mest nordover, rundt delar av Fåvatnet. Den andre stien kan opplevast som skremmande bratt å gå ned. Etter Fåvatnet kjem ein til ei steinur, med sikt ned til Solheimsvatnet i Vetvika. Følg stien ned, ca. 3km, og gå på høgre sida av vatnet.

Heimover kan ein prøve seg på den brattare bakken opp. Dette er kortare. Det skal vere greitt å følgje stien sjølv om den tidvis bevegar seg over steinur. Nyt usikta på toppen 574 m.o.h., og følg stien tilbake mot Steinfjellet.

VETEN (FRÅ GROTTLESANDEN)

Start frå snuplassen ytterst på Grotle. Ta til høgre langs nausta mot fjellgrinda. Noko bratt stigning på god sti i steinur inntil ein når 300 høgdemeter. I Groldsalen flatar løypa ut i 700-800m før ny brattare stigning på nye 200 høgdemeter. Då er ein oppe på plataået og har ca. 1,8 km at til Veten. Vetenplataået er flatt og steinfritt. Siste 700 m før veten møter ein en slakk motbakke på 70 høgdemeter. Frå toppen har ein god utsikt utover havet samt nord og sørover. Turen opp tar ca. 2 timar og heile turen har merkinga blå løype, som vil seie at den passar for nybyrjarar/middels trenar turgåarar med grunnleggande ferdigheter. Frå Veten har ein eit stort utval av turar ein kan gå vidare på det relativt flate plataået som dekker mykje av Bremangerlandet.

STOREHOVDEN VED KALVÅG

Nordsjøløypa starta ved Botnelabo badestrand. Etter ein lett fottur opp til Flona, nær sentrum, har ein utsikt utover Frøyskjera – eit naturvernområde med rikt fugleliv. Her finns også ei gammal kanonutstilling frå krigen. Derifrå går turen ut til Storehovden, også ofte kalt «Torshovden», (frå norrønt; tempel/ofringstad til guden Tor) som er ein hammarforma fjellhammar som ligger ute i havet. Her er det moglegheiter for bading og stangfiske. Ved enden av Nordsjøløypa står eit bord, her kan ein slappe av og nyte utsikta.

RISEVATNET

Turen byrjar ved bom anleggsveg i Svingen på R614 ved Risevatnet. Det er parkering for 2 – 3 bilar ved bommen, men ein kan godt parkere i sentrum og spasere fram til bommen. Anleggsvegen er ein grusveg som er 5 km lang. Den går i variert terreng langs vasskanten og opp i skogen. Enden på vegen er ved tunellinnslaget til kraftanlegget. Vegen er mykje nytta både til spaserarar og som joggeløype og skiløype. Turen kan gjerast med joggesko. Vatn finn ein undervegs. Vi ser utover Risevatn mot vest og Staven, Rikeloftet og Omnen mot sør. I retning sør frå tunellinnslaget kan ein sjå ansiktsprofilen i fjellmassivet som er kalla “Risevatnes voktar”. Heile turen tar ca. 3 timar.

Denne turen er merka med grøn løype som vil seie at den passar til nybyrjarar, den krev ingen spesielle ferdigheter og skal kunne gjennomførast av alle.

KEIPEN

R614/Sørdalsdammen-Keipen 14t, 270 - 1362 moh.

Turen byrjar ved trappa som går opp frå Sørdalsbrua ca. 6 km frå Svelgen. Kan parkere på stor utkøyrse ved naust, Sørdalsvatn. Frå Sørdalsdammen er det T-merka sti til tregrensa og vidare til Keipen. 200 m sør om hytta ved Knekkevatn går stien opp den bratte lia mot søraust, følgjer dalsøkket over Storskredene og over Hjelmemyrane mot Søre Hjelmevatn. Ruta til Keipen er varda og merka med T-ar. Merkinga går på sørsida av Søre Hjelmevatnet og vidare til Keipen. Ver merksame på å fylgje merkingane nøye i dei litt bratte grasbakkane på hylla i Øvre Vasskaret. Frå Keipen er det mogeleg å gå til t.d. Plogen og Maritinden ved å halde litt nord om vasskiljet i austleg retning.

Skitur til Keipen blir ofte lagt slik at ein etter Keipen går vidare austover mot Plogen, og inn på Hylle 7. I Hylle 7 har vi jamn køyring nordover og ned til Førdedalen. I Førdedalen kan vi gå på god skogsbilveg heilt ned til grenda Førde i Ålfoten. Vatn finn ein undervegs. Frå ca. 1000 moh og opp kan det vere vanskeleg å finne vatn på grunn av steinur. Dei særmerkte fjellformasjonane gjer dette området veldig spesielt. Keipen har gitt namnet til turlaget i Bremanger. Keipen er det høgaste fjellmassivet i Svelgen området. Utsikta frå toppen er fantastisk i alle retningar.

Turen tek ca. 14 timar.

Denne turen har merkinga svart merking og passar erfarne fjellfolk, turen krev god uthaldenheit og godt turutstyr samt kunnskapar om kart og kompass.

GJEGNEN/BLÅNIBBA

Startpunkt: Parkeringsplass


– Yksenelvane Kraftverk,
Ålfoten. 12t, 2-1670 moh.

For ekspertar.

Dette er ein lang,
spektakulær tur der ein
beveg seg inn i arktiske
klimaforhold, der veiret
fort kan snu. Forbered deg
difor godt.

Følg bratt anleggsveg
(sperra av bom) som

slynger seg oppover. For å spare tid kan en nytte sykkel då anleggsvegen flater ut etter oppstigning. Etter ca.



6km på anleggsvegen kjem ein til T-merka sti i terrenget oppover. Frå ein forlét anleggsveien til toppen er det ca. 11 km. Ein kan sjå Gjegnen mesteparten av vege. Etter ei lang stigning møter ein Gjegnalundsreen. Ein må krysse reen i over 1 km for å nå toppen. Sjølv om reen er flat og fin å gå på, må ein nytte tau. Det er ingen merking over reen, men ein ser ein varde på andre sida som ein går etter. Det spektakulære punktet på Gjegnen er ikkje sjøve toppunktet, men galleriet litt bortanfor, der ein kan sjå 1070m rett ned i fritt fall.

Gjegnen er det 5. høgaste fjellet i Norge målt i primærfaktor. Det betyr at dette er knapt nok ein einaste stad elles i Norge der ein har utsikt over eit større område. Her ser du alt frå Jotunheimen m. Josterdalsreen til Sunnmørsalpane og ut i Havgapet.

ÅLFOTBREEN

10B Ruta går til fossen ved Litje Åsgårvatn. Følgjer vidare hylla til ein rundar inn på reen, eller følgjer fast fjell vest for reen mot høgste brekulen. Ein kan gå på ski på reen mest heile sommaren. Ein fylgjer fjellryggen vest for reen og endar ved ein stor varde med kasse og besøksbok ca. 500 meter vest for brekulen. (NB. Tau -sikring på Breen). Når det gjeld Ålfotbre-området kan det vere nyttig info å finne på DNT Bergen sine fjellsportsider på internett. Det kan vere nyttig å sjå på ruteskiltringane og teikningane der.

Heile turen tek ca. 10 timar. Denne turen har merkinga svart merking og passar erfarne fjellfolk, turen krev god uthaldenheit og godt turutstyr samt kunnskapar om kart og kompass.

ARRANGERTE FJELLTURAR SOMMAREN 2019

Alle turane går i regi av Keipen Turlag. Følg dei på facebook eller gå inn på deira nettsider for å sikre deg at du veit eksakt tidspunkt og oppmøtestad, samt om vêrforhalda tillet turen å gå som planlagt.

Fellestur til Rikeloftet 9.august kl. 10:00

Turen er å regne som en krevende tur, så dette er turen for fjellvante folk. Tur en vei er ca 7,3 km og nærmere 1200hm.

En starter fra gravplassen på Rise, følger ny anleggsvei til en tar av mot Risesætra. Ved Risesætra fortsetter turen gjennom skog til en starter på fjellet opp mot Omnen (819 moh). Her vil en kunne nyte fin utsikt over Svelgen, fjellene Hjelmen og Keipen, eller sørover Trollfjellet, Hornelen eller ut mot havet og Kalvåg. Fra Omnen og videre er turen på steinheller, det er nødvendig med gode sko! Om det er vått kan steinene være glatte. Været i høyden skifter fort, så anbefaler ull og vindtette klær med, selv om dagen er fin. Vi beveger oss videre oppover over Tverrfjellet så til Rikeloftet (1144 moh). Utsikten fra Rikeloftet kan ta pusten fra mange. De vakre hylleformasjoner og utsikt i alle retninger i milevis avstand. Er en heldig med været er dette en opplevelse av de sjeldne.

For spørsmål eller meir informasjon, kontakt turledere Jannike Brenden Frøyen tlf 90164788 og Per Arne Sæterlid tlf 95967770

Fellestur til Hjelmen 16. August

Frå Hjelmen er det flott utsyn over Nordgulen med omliggande område og austover mot fjella i Ålfoten. Ein har også utsyn sørover kysten og vestover havet. Ser også ytre Nordfjord og Stadtlandet. Denne turen er for erfarne fjellfolk.

Meir info om turen kjem. Sjekk Keipen turlag sin nettsider for oppdateringar.

Turleiing ved Kjell Morten og Inger Lise Langedal

Fellestur til Ålfotbreen 23. August

Oppmøtestad: Ålfoten vegkryss. Sjekk Keipen turlag sin nettsider for oppdateringar.

Ta med mat og drikk til turen og rikelig med klede. Veret kan skifte fort på ein så lang tur.

Du kan sjå [beskriving av turen på UT.no](#).

Turleiar: Steinar Isene tlf. 458 74 737/Rob Deckers

Fellestur Risevatnet – Risebøra rundtur Keipen

Meir informasjon kjem. Sjekk Keipen turlag sin nettsider for oppdateringar.

Turleiar Svenn Petter Kjerpeset/Morten Haugum

BUTIKKAR OG SERVICETILBOD

DAGLEGVARER

NÆRBUTIKKEN DAVIK:

Måndag – fredag	10 – 19
Laurdag	10 – 16
Telefon	57 79 47 68

COOP SVELGEN:

Måndag – fredag	08 – 22
Laurdag	08 – 20
Telefon	57 79 60 60

JOKER BREMANGER:

Måndag – fredag	09 – 18
Laurdag	09 – 16
Telefon	57 79 12 00

SPAR BREMANGER (JULI 2020)

Måndag – fredag	08-20
Laurdag	08-18
Telefon	57 79 13 08

SPAR KALVÅG (SOMMAR 2020):

Måndag – Fredag	09 – 20
Laurdag	09 – 18
Søndag	11 – 15
Telefon	57 79 10 10

NÆRBUTIKKEN LEIRGULEN:

Måndag – fredag	10 – 17
Laurdag	10 – 15
Telefon	57 79 41 36

JOKER ÅLFOTEN:

Måndag – fredag	11 – 18
Laurdag	11 – 16
Telefon	57 79 58 32

BANK

Sparebanken Sogn og Fjordane ligg i Bremanger kommune er lokalisert i Bremanger. Her finn du kontor med hyggelege tilsette som gjev god informasjon innanfor temaet bank. Minibank finn ein i Kalvåg ved sida av Sparbutikken. Laurdag og søndag er kontora i banken stengde. Om ein treng ulike valuta må ein oppsøkje lokala til Sparebanken i Florø, Førde eller Måløy.



Ope for rådgjeving etter avtale måndag - fredag

Bank i butikk: Spar Bremanger, Coop Svelgen

Minibank: Spar Kalvåg

Kundesenter:

Tlf: 57 82 97 00

www.ssf.no



*sparebanken
sogn og fjordane*

FRISØR

- Hilde's Frisørsalong AS har to salongar. Den eine ligg ved Spar på Hauge i Bremanger og den andre ved Spar på Amtskaia i Kalvåg. Salongen i Bremanger er open måndag til fredag og enkelte laurdagar. Salongen i Kalvåg er open tysdag 09-16 og torsdag 13-18. For timebestilling, stikk gjerne innom eller ring: 57791250 (Bremanger) / 99519087 (Kalvåg).
- Cammy`s Frisørhjørne ligg midt i Kalvåg sentrum like ved Spar butikken. Salongen drivast av Camilla Røys. I sine flotte lokalar tilbyr ho klipp, fargeendring, voksing, makeup veileding, styling av hår og sminke til spesielle anledningar. Ta kontakt for priser og booking av time på 900 57 613.
- Om du oppheld deg i Svelgen kan Wito og La Bello hjelpe deg. Begge salongane ligg i sentrum av Svelgen og er lett å finne. Stad: Svelgen // Telefon: Wito: 57 79 34 24 La Bello: 57 79 10 60.


SPESIALBUTIKKAR

KNUTHOLMEN-BUTIKKEN

Butikken ligger i Nødsetbua, vegg i vegg med Knutholmen restaurant. Der sel dei eigenprodusert sjokolade og anna snop, klede, turutstyr, interiør, vintage møbler, ukuleler, vintro kalkmaling og mykje meir. Dette er ein butikk sjølv dei som ikkje likar å handle likar å sjå seg rundt i. Ta turen innom for ein hyggjeleg og koseleg handel med Elisabeth.

epost: elisabeth@knutholmen.no

Telefon: 920 15 687



BRØDRENE LARSEN FISKEBUTIKK

På Fiskebutikken til Brødrene Larsen på Kalvøya i Kalvåg, får ein alt i den ferskaste fisken og skalldyra frå fiskemottaket som ligger vegg-i-vegg - til svært hyggelige prisar, med både ferske filletar og praktiske frysepakningar. I tillegg byr dei ofte på nysteikte fiskekaker.



Opningstider:

Måndag, onsdag og fredag 07:30-15:30

Laurdag 12:00-14:30

Telefon: 57 59 66 66

Om det er «krise» og du treng fisk, kan du ringe

Mariann på tlf: 454 17 088



FARMEN - LIVSSTILBUTIKKEN

Farmen ligg på Iglandsvik i Bremanger. Her er det kafé med sal av is og kaker som kan nytast ved det flotte uteområdet. Det er og sal av dameklede frå str.34-48 til damer frå 18-100 år. I ei avdeling i butikken blir det og selt blomar og eit innslag av sesongens interiør. Farmen har også utsal av barneklede i samarbeid med Røys Spøt & Tråd. Farmen har og nettbutikk, sjå: www.livsstilsbutikken.no



Stad: Iglandsvik, Bremanger

E-post: post@livsstilsbutikken.no

Telefon: 57 79 59 10

Opningstider:

Måndag-fredag Kl. 10:00 – 17:00

Laurdag Kl. 10:00 – 16:00

O. GROTFLE EFTF (JOKER IGLAND)

Odd Grotle Eftf. ligg på Iglandsvik i same lokalet som Joker butikken. Her er det sal av fiskeutstyr, jernvarer, maling, bildekk og fritidsutstyr etc. Her er det også mogleg å fylle bensin under opningstider.

Stad: Iglandsvik, Bremanger

Telefon: 57 79 12 00

S. M. DYRSTAD

Ligg i Svelgen, bak Elkem på Ivarplassen 4.. Her er det sal av mykje ein kan komme til å trenge, som til dømes profesjonelt tilbehør til elektroverktøy, maling, jernvarer og mykje meir. Slagordet er «Butikken med det meste, for dei fleste»

Stad: Svelgen

Telefon: 57 79 20 33

FRØYEN HANDEL AS

Butikken ligger midt i Kalvåg og er butikken for dei som er ute etter t.d. verktøy, skruar eller utstyr til hytte og båt. Dersom ein er ute etter meir opplysningar står det meir på Facebook-sida, Frøyen Handel AS

Stad: Kalvåg

Telefon: 950 28 930

YTREHUS SAG AS

Dei er lokalisert på Ytrehus i Bremanger kommune, 13km frå kommunesenteret, Svelgen. På vel 2.000 m² under tank finn du det meste av det du treng av byggevarer, frå grunnmur til pipe. I tillegg til trelast og tyngre byggevarer har dei jernvarer og malingsprodukt.

Stad: Svelgen

Telefon: 57 79 55 77

E-post: post@ytrehus.no

AKTIV JOBB

Aktiv jobb har som målsetjing å gje arbeidstilbod til menneske med nedsett funksjonsevne og andre med yrkeshemming. Dei har to jobbavdelingar, ei på Fossestranda og ei på Bakarhuset, Svelgen.

- Bakarhuset i Svelgen: Her sel dei heimelaga mat, kaffi/te, brus, juice m.m.
Uteavdelinga/verkstaden kan også hjelpe til med t.d.
Stell av hage, hekk og plen
Hjelpe til med enkle snikkeroppdrag
Dei produsera også diverse utemøblar, tavler m.m.
- Fossestranda: Her tilbyr dei følgjande tenestar:
Produksjon og sal av ved
Kopiering av dei fleste typar videoar
Sy-avdelinga lagar t.d. Tepper
Diverse sal av nisse-lykter, fuglehus, vogger m.m.

MAT OG DRIKKE



BAKARHUSET I SVELGEN

Har du lyst på fersk bakst må du innom Bakarhuset i Svelgen. Her finn du gode lunsjmoglegheiter og noko lett å drikke. I same lokalet held òg Aktiv jobb til. I lokala til Bakarhuset vert det sal av kunst og handverk som Aktiv jobb har laga.

Opningstider Tysdag - Fredag 10:30 – 14:00. (NB: Feriestengt i tre veker frå og med 13.Juli)

Bakarhuset, Gunnar Scheldrupsveg 11, 6723 Svelgen, tlf. 91658520/ 95982930




BREMANGER FJORDHOTELL – KAFÉ OG RESTAURANT



Bremanger Fjordhotell ligg i Svelgen sentrum. Her kan du kose deg med ein kopp kaffi og noko godt å bite i. Restauranten er nyoppussa, og har utsikt mot fjorden og har ei roleg atmosfære. Hotellet har eigen kafé, restaurant og bar og har høg kvalitet på matsserveringa.


*Bremanger Fjordhotell, Granden 4, 6723 Svelgen
tlf. (+ 47) 57 79 65 20*



Heimesider: www.bremangerfjordhotell.no www.facebook.com/bremangerfjordhotell

KNUTHOLMEN

Likar du god atmosfære, god mat og ramsalt kystkultur? Då er Knutholmen og fiskeværet Kalvåg ein stad du vil trivast. Når du kjem til Knutholmen har du teke steget inn i ei maritim verd. Familien Fosse som eig og driv staden har lagt vekt på at den gamle sjøbustilen vert teken vare på. Restauranten manglar ingenting, og har eit spesielt fokus på den beste sjømaten som ein kan finne langs kysten, med kokkar på kjøkkenet som er i norgeseliten.



Ferske råvarer er viktig for eit godt resultat, og Knutholmen ligg så og seie midt i spiskammerset med fiskefelta berre eit steinkast utanfor.

Her finn du båten, skjeret, auseskjæret, tønna, taukveilen, snekka og fjæresteinane. Utanfor har du akvariet med fisk frå området. Ta med deg familie, gode venner, kollegaer eller kundar til fiske og opplevingsparadiset Kalvåg. **Kalvåg i seg sjølv er eit stort levande hotell.** Opent kvar dag frå 08 til seint på kveld. Levande musikk kvar laurdag i Juli.

Knutholmen, Holmen 19, 6729 Kalvåg, Tlf. 57 79 69 00/ 995 03 061, e-post:, post@knutholmen.no.

Heimesider: www.knutholmen.no og www.facebook.com/knutholmen



Sanoh Resturant



Sanoh Resturant ligg på Hauge saman med Spar Bremanger og frisørsalongen. Her kan ein få svært god, rimelig autentisk thaimat til svært hyggelige prisar. I tillegg har ein en del fusionrettar tilpassa norske smaksagnar. I lokala er det ein artig butikk med thailandske produkt, tekstilar og ein kan også utføre søm-arbeid her. Det er både sitteplassar inne og ute, og ein kan gjerne ta maten som takeaway om ein vil. Det er også mogleg å bestille catering til større selskap. Sanoh har svært gode tilbakemeldingar frå både lokale og tilreisande på maten sin.

Opningstider:

Måndag – fredag: Kl.11:00-19:00

Helg: Kl. 11:00-18:00

Maten må seinast bestillast innan 1 time før stengetid. Meny finn ein på www.sanoh.no

HAVLY - VITAN BAR & KAFE



I idylliske omgjevnader på Iglandsvik finn du Havly Bed & Breakfast. Du finn oss heilt i sjøkanten blant naust og sandstrender, der ramsalt sjø og sjøbuer dannar ramma.

Restaurant/kafé/pub-delen av Havly held open på sommaren, men i resten av året er det kun ope på annonserte kveldar. Ein har mellom anna soft-is og knallgod pizza.

Havly Bed & Breakfast, Teigane 1, 6727 Bremanger, Tlf.469 28 248, e-post: post@havlybnb.no

Heimesider: www.havlybnb.no og <https://www.facebook.com/Havly-Bed-Breakfast>

Opningstider:

Man-tors: 15:00-24:00

Fre-laur: 15:00-02:00

Søndag: 13:00-18:00

FARMEN PÅ IGLANDSVIK


Koselig kafé som spesialiserer seg på kaker og har nydelig italiensk is på menyen. Her kan ein sitte inne eller ute i flotte omgjevnadar.

Farmen har og utsal av plantar og blomster, spennande ull og andre tekstilprodukt, garn og strikkeutstyr, økologiske produkt, samt gåveartiklar. Ligg ved sidan av Joker Iglandsvik, nær Iglandsvik Marina.

Opningstider:

Man-Fredag 10:00-17:00.

Lørdag 10:00-16:00



BÅTHAMN

Svelgen Marina

Bremanger Fjordhotell har betongflytebrygger med gjestekai fint plassert i kommunesenteret Svelgen inst i Nordgulen. Djupne ved lavast lav vatn ved sjøtrappa er 1,00 meter.

Der er gratis gjestehamn ved hotellet som er tilgjengelig for alle.

Det er også moglegheit for straum og vann.

Kalvåg Gjestehamn

Stor gjestehamn med plass til den store mengda med båtar som legg turen innom Kalvåg. Det er tilgjengelig straum og servicebygg med toalett, dusj og vaskeri. Knutholmen administrerer og tek betalingar. Kontakt telefon: 57 79 69 00.

Pr. døgn inkl. vatn Kr. 155,-

Straum pr. døgn Kr. 45,-

Dusj/Vaskemaskin i servicebygg Kr. 30,-

Wifi er gratis

Gratis daganløp

Rugsund Handelsstad Gjestehamn

Rugsund Handelsstad kan tilby ei god og lun hamn med kai og flytebryggjer. Straumuttak på kaia, 16 amp. kursar. Der er òg sanitæranlegg, vaskemaskin, tørketrommel, grillplass, leikeplass og tilgang til trådløst internett. Ring tlf. 913 14 961 for å få nøyaktige prisar.

Iglandsvik Marina, Bremanger

Gjestehamn med anlegg for straum og vatn i tillegg til sanitæranlegg med dusj og toalett

Prisar: 250,- døgn inkl. straum. Vipps til nummer: 118773, merk med telefonnummer.

For meir info: *Jostein Grotle tlf: 915 42 550*



Oppheld du deg andre stadar og du treng ei hamn, ta kontakt med Turistinformatjonen eller oppsøk dei som eig hamna for meir informasjon.

DRIVSTOFF

Er bilen stoppa og du treng du drivstoff? Då er det greitt å vite kvar ein få tak i nødvendig assistanse. Drivstoff er å finne på Svelgen Motorsenter AS i Svelgen, ved småbåthamna i Leirgulen, ved Joker Iglandsvik i Bremanger og Nærbutikken i Davik, samt i Smørhamn. Om du står fast langt frå næraste bensinpumpe, ring ditt forsikringsselskap og dei hjelpe deg vidare.

Svelgen Motorsenter AS (Best bensinstasjon)

Tlf. 57 79 36 11

Gunnar Scjeldrupsvei 111

E-post: bt@svelgenmotor.no

6723 Svelgen

Opningstider Best:

Måndag – fredag	08 – 21	Døgnåpent betaling med kortautomat.
Laurdag	10 – 18	
Sundag	11 – 21	

Joker Bremanger - Iglandsvik

Sjå Joker Bremanger under Daglegvarer.

Kontaktperson: Måløy Havneservice As Tlf. 57853650

Døgnopen betaling med kort eller Mh24 rabatt kort. Både for bil og båt.

Smørhamn

Både for bil og båt

Tlf. 57853650

6729 Kalvåg

Kontaktperson: Måløy Havneservice As

Døgnopen betaling med kort eller Mh24 rabatt kort. Både for bil og båt. Fylling for båt på flytebrygge.

Dieselpumpe Kalvåg

Berre for båt

6727 Kalvåg

Tlf. 57 79 66 66

Opningstider: Kortautomat, alltid open

Kontakt: Brødrene Larsen

Nærbutikken Davik

Bensin og diesel til bil. Døgnopent betaling med kortautomat. Ved Dampen Restaurant på kaia nedanfor er det tilgjengelig diesel for båt.

Tlf. 57 79 47 68

Kolset

Berre for bil. Ved sidan av småbåthamna nær Bremangersambandet og skulen. Tlf. 57 85 36 50

Betaling: Måløy Havneservice sitt Bensin og Diesel-kort Kontakt: Måløy Havneservice AS

RASTEPLASSAR

Er du på gjennomreise i Bremanger og har lyst å ta deg ein halvtime køyrepause, so legg vi fram her dei flottaste rasteplassane som er langs vegen i kommunen vår. Mellom Svelgen og Ålfoten på riksveg 614 finn du ein rasteplass ved idylliske Langevatnet. Her kan du sitte og nyte stillheita, høyre på tiuren som kallar på maken sin og sjå fjella som ligg majestetisk rundt. Her er og startstad for turar til Nibba og Karlskaregga. Samt på Rugsundøya på riksveg 616 mellom Kalvåg og Leirgulen finn du Gloføyka. Her er ei flott utsikt ut på møtepunktet for Skatestraumen og Frøysjøen, der sjøklippa Hornelen ligg i midten. På Gloføyka har du tilgang til toalett, sitteplassar, grillplass, bademoglegheiter og fleire turmoglegheiter.

DROSJER I BREMANGER KOMMUNE

Kalvåg/ Bremanger - Eikeset Taxi/ Pål Eikeset

Tlf: 959 56 341

Rugsund Taxi Per Helge Olsbø

Tlf: 416 39 102

57 79 41 11

Svelgen Taxisentral

Tlf: 57 79 34 09

FERJER OG HURTIGBÅTAR

I Bremanger har vi mykje sjø rundt oss. Og i den samanhengen bør det være fint å opplyse om når desse ferjene og hurtigbåtane går, kvar dei stoppar og kvar dei skal. Vi har to ferjesamband i kommunen vår. Desse gjeld Stårheim – Isane og Oldeide – Måløy. Samtidig har vi hurtigbåten som går frå Bergen – Nordfjord, som stoppar to plassar i kommunen..



For nærare informasjon om rutetidene anbefaler vi www.kringom.no eller å ringe til ruteopplysninga på tlf. 177.

14-669 Måløy-Oldeide

Gyldig i perioden 21/04/2020 - 31/12/2020

Køyre dagar	DX67	DX7	D	D	DX67	D	D	D	D	D	D	D	D
Køyre dagar	1	2	3		1						4	4	4
Måløy ferjekai	0545	0655	0830	0950	1105	1210	1330	1435	1620	1735	1920	2035	2145
Husevågøy ferjekai		0710				1225		1450	1635	1750	1935	2050	2200
Oldeide ferjekai	0610	0725	0900	1020	1130	1245	1355	1510	1655	1810	1955	2110	2215

Fotnoter:

1 Køyre ikkje i perioden:
01/05/2020 -01/05/2020
21/05/2020 -21/05/2020
01/06/2020 -01/06/2020
24/12/2020 -25/12/2020
31/12/2020 -31/12/2020

2 Køyre ikkje i perioden:
01/05/2020 -01/05/2020
21/05/2020 -21/05/2020
01/06/2020 -01/06/2020
25/12/2020 -26/12/2020

3 Køyre ikkje i perioden:
25/12/2020 -25/12/2020

4 Køyre ikkje i perioden:
24/12/2020 -24/12/2020
31/12/2020 -31/12/2020

I tabell: | = Passerer ikkje staden

I daglinje: 1 = Måndag, 2 = Tysdag, 3 = Onsdag, 4 = Torsdag, 5 = Fredag, 6 = Laurdag, 7 = Søndag, D = Dagleg, S = Skuledagar, X = Unntatt

14-669 Oldeide-Måløy

Gyldig i perioden 21/04/2020 - 31/12/2020

Køyre dagar	DX67	DX7	D	D	DX67	D	D	D	D	D	D	D	D
Køyre dagar	1	2	3		1						4	4	4
Oldeide ferjekai	0620	0730	0910	1025	1135	1250	1400	1515	1700	1815	2000	2115	2220
Husevågøy ferjekai	0635	0745	0925	1040		1305		1530		1830			
Måløy ferjekai	0650	0810	0945	1100	1205	1325	1430	1550	1730	1850	2030	2140	2250

Fotnoter:

1 Køyre ikkje i perioden:
01/05/2020 -01/05/2020
21/05/2020 -21/05/2020
01/06/2020 -01/06/2020
24/12/2020 -25/12/2020
31/12/2020 -31/12/2020

2 Køyre ikkje i perioden:
01/05/2020 -01/05/2020
21/05/2020 -21/05/2020
01/06/2020 -01/06/2020
25/12/2020 -26/12/2020

3 Køyre ikkje i perioden:
25/12/2020 -25/12/2020

4 Køyre ikkje i perioden:
24/12/2020 -24/12/2020
31/12/2020 -31/12/2020

I tabell: | = Passerer ikkje staden

I daglinje: 1 = Måndag, 2 = Tysdag, 3 = Onsdag, 4 = Torsdag, 5 = Fredag, 6 = Laurdag, 7 = Søndag, D = Dagleg, S = Skuledagar, X = Unntatt

14-814 Isane-Stårheim

Gyldig i perioden 21/04/2020 - 31/12/2020

Køyrer følgande dagar	DX67	DX7	D	DX67	4	D	D	D	D	D	D	D	D	D	D
	1	2	3	1	4										
Isane ferjekai	0620	0705	0750	0840	0850	0945	1040	1125	1220	1320	1410	1450	1540	1620	1710
Stårheim ferjekai	0635	0720	0805	0855	0905	1000	1055	1140	1235	1335	1425	1505	1555	1635	1725
Køyrer følgande dagar				D	D	D	D	D	D	D	D	D	D	D	6
				5	5	6	6	6	6	6	6	6	6	6	7
Isane ferjekai				1750	1850	1945	2040	2140	2255	2310	2410	2515	2620	2725	2830
Stårheim ferjekai				1805	1905	2000	2055	2155	2255	2310	2410	2515	2620	2725	2830

Fotnoter:

1 Køyrer ikkje i perioden:
01/05/2020 -01/05/2020
21/05/2020 -21/05/2020
01/06/2020 -01/06/2020
24/12/2020 -25/12/2020
31/12/2020 -31/12/2020

2 Køyrer ikkje i perioden:
01/05/2020 -01/05/2020
21/05/2020 -21/05/2020
01/06/2020 -01/06/2020
25/12/2020 -26/12/2020

3 Køyrer ikkje i perioden:
25/12/2020 -25/12/2020

4 Køyrer kun i perioden:
24/12/2020 -31/12/2020

5 Køyrer ikkje i perioden:
24/12/2020 -24/12/2020

6 Køyrer ikkje i perioden:
24/12/2020 -24/12/2020
31/12/2020 -31/12/2020

7 Køyrer ikkje i perioden:
26/12/2020 -31/12/2020

I tabell: | = Passerer ikkje staden

I daglinje: 1 = Måndag, 2 = Tysdag, 3 = Onsdag, 4 = Torsdag, 5 = Fredag, 6 = Laurdag, 7 = Søndag, D = Dagleg, S = Skuledagar, X = Unntatt

14-814 Stårheim-Isane

Gyldig i perioden 21/04/2020 - 31/12/2020

Køyrer følgande dagar	DX67	DX7	D	DX67	4	D	D	D	D	D	D	D	D	D	D
	1	2	3	1	4										
Stårheim ferjekai	0600	0645	0730	0820	0830	0920	1020	1100	1200	1300	1350	1430	1520	1600	1650
Isane ferjekai	0615	0700	0745	0835	0845	0935	1035	1115	1215	1315	1405	1445	1535	1615	1705
Køyrer følgande dagar				D	D	D	D	D	D	D	D	D	D	D	6
				5	5	6	6	6	6	6	6	6	6	6	7
Stårheim ferjekai				1730	1830	1925	2020	2120	2225	2325	2425	2525	2625	2725	2830
Isane ferjekai				1745	1845	1940	2035	2135	2235	2335	2435	2535	2635	2735	2845

Fotnoter:

1 Køyrer ikkje i perioden:
01/05/2020 -01/05/2020
21/05/2020 -21/05/2020
01/06/2020 -01/06/2020
24/12/2020 -25/12/2020
31/12/2020 -31/12/2020

2 Køyrer ikkje i perioden:
01/05/2020 -01/05/2020
21/05/2020 -21/05/2020
01/06/2020 -01/06/2020
25/12/2020 -26/12/2020

3 Køyrer ikkje i perioden:
25/12/2020 -25/12/2020

4 Køyrer kun i perioden:
24/12/2020 -31/12/2020

5 Køyrer ikkje i perioden:
24/12/2020 -24/12/2020

6 Køyrer ikkje i perioden:
24/12/2020 -24/12/2020
31/12/2020 -31/12/2020

7 Køyrer ikkje i perioden:
26/12/2020 -31/12/2020

I tabell: | = Passerer ikkje staden

I daglinje: 1 = Måndag, 2 = Tysdag, 3 = Onsdag, 4 = Torsdag, 5 = Fredag, 6 = Laurdag, 7 = Søndag, D = Dagleg, S = Skuledagar, X = Unntatt

Bergen-Nordfjord-Bergen

RUTE 23531

Fartøysoversikt, se under.

01.04.20 - 31.03.21

Fra Bergen	Fra Lygra	Fra Vardetangen	Fra Mjømna	Fra Skjerjehamn	Fra Sollibotn	Fra Rysjedalsvika	Fra Krakhella	Fra Askvoll	Fra Flore	Fra Smerhamn	Fra Leirgulen	Fra Måløy	Til Selje
MANDAG-FREDAG / MONDAY-FRIDAY													
0800	0840 ^h	0900		c	0930	0950	1015	1050	1130	1200		1240	1305
1630	1710 ^h	1735		c	1805		1825	1905	1955	2020	d	2110	2140
LØRDAG / SATURDAY													
1415	1455 ^h	1515	1535*	c	1555		1610	1650	1735	1800	d	1850	1915
SØNDAG / SUNDAY													
1630	1710 ^h	1735		c	1805		1825	1905	1955	2020	d	2110	2140

Fra Selje	Fra Måløy	Fra Leirgulen	Fra Smerhamn	Fra Flore	Fra Askvoll	Fra Krakhella	Fra Rysjedalsvika	Fra Sollibotn	Fra Skjerjehamn	Fra Mjømna	Fra Vardetangen	Fra Lygra	Til Bergen
MANDAG-FREDAG / MONDAY-FRIDAY													
0650	0720	0735 ^e	0805	0835	0915	0950		f	c	1020	g	1055 ^h	1150
** 1520	1550		1630	1700	1740	1810	1835	1905	c	1920	1935	1955 ^h	2045
LØRDAG / SATURDAY													
0650	0720	0735 ^e	0805	0835	0915	0950			c	1020	1030	1055 ^h	1150
SØNDAG / SUNDAY													
1510	1540	1555 ^e	1625	1700	1745	1820			c	1850	g	1920 ^h	2015

Billettbestilling anbefales / Ticket reservation is recommended

- c) Bestillingstur tlf) 51868700, minimum 8 pass.
 d) Passasjerer som skal nordover må ringe. 916 81 245 , 916 81 246 eller 916 81 244 innen 30 min. før anløp.
 e) Sørgående anløp, passasjerer blinker med lampe (om lampe slutter å virke ta kontakt med fartøy),Værforbehold
 f) Kun mandag, dersom passasjerer fra Nordfjord
 g) Anløper dersom passasjerer fra Nordfjord
 h) Anløp dersom passasjerer til stedet, passasjerer fra stedet ta kontakt med fartøyet.
 * Anløp av Mjømna utføres av Nordfjordruten i perioden 01.04-30.09.2019
 *** venter på skolebuss

Fartøy i rutene	Telefonnummer
M/S Frøya	kunde 905 81 374 skip 916 81 245
M/S Njord	kunde 907 21 369 skip 916 81 246
M/S Vingtor	kunde 905 90 855 skip 916 81 244
M/S Tyrving	skip 916 81 219

 Ruteendringer se norled.no
SMS-VARSLING Send "Norled varsle 2055" til 2077, se også www.norled.no

OVERNATTINGSMOLEGHEITER

NB: I tillegg til dei som er lista her, så er det mange som leiger ut periodevis både hytter og hus på airbnb og andre sider.

KNUTHOLMEN

Knutholmen er den største formidlaren i regionen av forskjellige former for overnatting. Dei eig en del av utleigebuene og leiligheitene sjølve, andre formidlar dei for andre lokale aktørar. Med rundt 260

sengeplassar totalt, fordelt på enkelt og dobbeltrom, rorbuer og leiligheiter har dei eit stort og variert tilbod av overnattingsmoglegheiter.

Likar du god atmosfære, god mat og ekte kystkultur, då er Knutholmen og fiskeværer Kalvåg ein stad du vil trivast. Knutholmen er ikkje eit hotell, men i gangavstand rundt den vesle vågen finn du flotte oppussa rorbuer, restaurant med dansegolv, kaier og flott opplegg for båtfolket, kurslokalar og ramsalt kystkultur kor som helst ein snur seg. Slik blir Kalvåg, samla sett, eit stort levande hotell.

Med mange tilbod og stor restaurant, er Knutholmen, saman med fiskerinæringa, livsnerva i Kalvåg-samfunnet.

Knutholmen har utleige av småbåtar, sjark med førar, kajakk, sykklar og elbil. I tillegg kan dei organisere turar i regionen med og utan guide på førespurnad. For meir om det fantastiske mattilbodet og resturanten som spesialiserer seg på sjømat, sjå side 46. // *Knutholmen, Holmen 19, 6729 Kalvåg, tlf. 57 79 69 00, e-post: post@knutholmen.no. www.knutholmen.no*



AMTSKAIA I KALVÅG

Leilegheita ligg heilt i sjøkanten, er lekkert og eksklusivt innreia og har tre terrassar - i kvar sin retning. Butikk finn ein i 1 etasje i same bygg - berre 2 min gange til Knutholmen og ein er der det skjer og samtidig i flott natur. Leilegheita har fire soverom og til saman 8 sengeplassar og en hems med ein koselig stove og plass til ekstra madrassar. Leilegheita ligg i toppetasjen og er utført i flotte kvaliteter. Den passar for alle og er koselig både for eit par eller fleire gjestar. Garantert ei flott oppleving for deg som vil være i ein god atmosfære. Prisane kan variere noko med sesong, og vekeleige rabatterast. Ta kontakt.

*Sissel Knutsen, tlf.913 80 028, e-post:
sissel@sissels.no*



KJELSTAD FERIEHYTTER

Ligg eit steinkast utanom sentrum i Kalvåg, med kort veg til daglegvarehandel, restaurant og spa. Kjelstad Feriehytter ligg nydelig plassert langs strandsona med utsikt over Frøysjøen.

Tidlegare var

Feriehyttene eigd av eit firma, men no er området solgt til Roald Kjelstad som har åpna det for allmenheita.

Ein har eigen fiske- og badeplass, peisstove, naust og stort inne- og uteareal. Det er parkering ved hyttene.

Kontakt Roald Kjelstad

for meir informasjon: 992 26 827 / roal-kje@online.no



SØRBU HYTTEUTLEIGE

Hytta ligg rett ved sjøkanten og er plassert sentralt i Kalvåg. Ein har ein fin utsikt mot knuthomen, og om ein går i 5 minutter so er ein der. Hytta har 4 soverom med 8-12 sengeplasser. Der er 2 bad og 2 stuer. Alt standard interiør er inkludert som internett, komfyr osv. Dersom ein har lyst å

bade er det ikkje langt å gå til Botnelabo, som er ein koselig liten strand i Kalvåg. Det er også mange flotte turløyper i nærheten.

For meir informasjon ta kontakt pr. telefon; 952 50 138

BAKKEVIK BRYGGE

Ligger heilt innerst på Novelandet og yst mot storhavet. Her fins tilbud om sauna og Jacuzzi som er ekstra deilig etter ein fjelltur med slitne føter og bein. For dei som er glad i å fiske, fins nokre av kystens beste fiskeplassar rett utanfor Bakkevik. Ved brygga ligg motorbåtar klare for å ta deg ut på spennande jakt etter havets

delikatesser. Bakkevik Brygge er tilpassa for å kunne ta imot bedrifter, foreiningar og lag som ynskjer å kombinere faglig innhald med friluftaktiviteter. Som krydder i det faglige, kan dagane for eksempel fyllast med fiske, sykling og vandreturar. Det er òg innreia eit maritimt lokale under to av buene. Her kan opptil 45 personer sitte til bords. Det er moglegheit å få leige eigen kokk og servitørar. Det er tilgjengeleg lerret til prosjektorar, samt trådlus internett forbindelse (WLAN).

Post@bakkevikbrygge.no tlf: 958 56 060/ 968 55 266 Heimeside: www.bakkevikbrygge.no



SMØRHAMN HYTTER

Hyttene ligg på Smørhamnsøya. Her er det fredfulle og flotte omgjevnadar med kort veg til restaurant og badestrender. I Smørhamn er der optimale forhold for fiske og sjøliv.

Sjølve hytta er 70 kvadratmeter med moderne innreiing og 6 sengeplassar fordelt på 3 soverom. Hytta har oppvaskmaskin, kjøleskap, kaffetraktar, mikrobølgeovn, fryser, vaskemaskin, TV og grill. Smørhamn ligger ca. 4 km frå nærmaste bygd som er Kalvåg.



For meir informasjon ta kontakt pr. telefon; 916 61 701

SMØRHAMN HANDELSSTAD

Med 5 nye leilegheiter i ei av dei flotte buene i Smørhamn, samt utleige av eit av dei gamle husa, kan du no få ferieopphald på den tradisjonsrike handelsstaden i Smørhamn. Er de ei gruppe kan de også nytte selskapslokalet i den andre bua til felles hygge. Nærare det ekte og opprinnelege sjøhusmiljøet er det vanskeleg å komme.

I Smørhamn er du bokstaveleg talt midt i smørauge. Med Frøysjøen rett utanfor, lune vikar og holmar lenger inne, kan du fiske i mest all slags ver. Naturen rundt Smørhamn Handelsstad er og eit kapittel for seg. Husa ligg lunt til inn forbi øyar og skjær, men du kan ta turen til fots



utover øya og oppleve storbåra i styggever, eller oppdage nye ting i fjøresteinane. Villsauen har beite her ute og om du vil, er den av det godlyinna slaget, og du kan godt helse på. For prisar og meir informasjon ta kontakt eller besøk www.smorhamn.no tlf.958 68 768, e-post: smorhamn@gmail.com

SJØHYTTE – GILDRANESET



Hytta ligg i eit svært solrikt område ved sjøen i Kalvåg, Bremanger kommune. Ferdigbygd i 2015. Hytta har 3 soverom med

sengeplassar for 7 personar, muligheit for fleire soveplassar ved behov. Stort hovudbad med toalett og dusj, samt vaskerom med toalett, vask og vaskemaskin. Kjøkkenet er utsyrt med oppvaskmaskin, kaffitraktar, vannkokar og anna nødvendig kjøkkenutstyr. Utstyrt med tv i begge stuene. Stor terrasse med tilgang til Jacuzzi.

Hytta ligg 3 km frå Kalvåg sentrum, med bl.a. tilgang til matbutikk, restaurant og bad- og spasenter.

15 km frå hytta ligg Grotlesanden, ei naturperle i Bremanger, ideell for soling og bading.

Kalvåg er eit eldorado for fising, bading og krabbefiske.

I Smørhamn, ca. 3 min frå hytta (m/bil) går hurtigbåt bl.a. til Florø og Bergen.

Nils Otto Nesbakk på telefon: 412 20 783



BUGTA – UNIKE FLYTEHYTTER


er dei perfekte familiehyttene for dei som likar nærleik til sjøen. Til kvar hytte følger det to båtar og to kajakkar. Samstundes er det sykkelavstand frå Kalvåg og Grotlesanden. Fjella rundt Bugta er fine områder for turgåing.



Bugta består av to hytter; Fiskholmen og Sjøstjerna.

"Fiskholmen" er innreia med mange maritime detaljer. I kjøkkengolv er det vindauge, slik at ein kan sjå fisken under flytehytta. Møblane er laga av drivved og gamle båtar. På soverommet ligger man under en båt og har fantastisk utsikt mot havet. Hytten har tre soverom (8 sengeplasser).

«Sjøstjernen» er ein unik trekanta konstruksjon som gjev stor styrke og stabilitet. Fordelane ved ein trekant kontra ein rektangulær konstruksjon er at alt det vesentlege av oppdriftsmiddel ligg plassert der tyngda er, under bygget. Det er den minste med seks sengeplassar, men på grunn av den spesielle konstruksjonen er det god plass både inne og spesielt ute. "Sjøstjerna" har tre fine ute plassar, ein for frukost, en for soling og en for stelling av fisk. To soverom i 2. etasje som kvar har ei enkel- og ei dobbelseng. Hytta passar for fire vaksne og to barn.



Ta kontakt for meir informasjon eller besøk heimesida: www.sjostjernen.no

Ole Stenbakk, Bugta, 6729 Kalvåg, tlf.908 37 199, faks 57 79 15 97, e-post: ole@stenbakk.no

EIKESET HAVBU

Ligger idyllisk på Eikeset i rolige omgjevnader.

Havbua er plassert heilt i sjøkanten med flott havutsikt, eit flott sted for deg som har lyst å fiske.

Leilegheita har høg standard og inneheld to soverom med fire sengeplassar, pluss ein hems med to sengeplassar.

Her er flott kjøkken med mikrobølgeovn, komfyr,

oppvaskmaskin og kaffitraktar og ei koseleg stove med TV og parabol.. Badet inneheld både wc og dusj.

Vaskemaskin er tilgjengeleg dersom det skulle vere behov

Eikeset Havbu kan tilby gode fiskeplassar på fjorden, flotte fjell med turtereng og fiskevatn. Gode solforhold, med kort vei til ei av kystens fine badestrand Grotlesanden. Det er kort veg med bil til butikk og restaurant i Kalvåg og Bremanger.

Kontakt informasjon: Therese og Pål Eikeset, 6727 Bremanger

Tlf 950 29 300 / 906 55 681, mail: tgrotle@hotmail.com



HAVLY BED & BREAKFAST

Her er du velkommen til kystkultur, sandstrender så lang auge rekk og fiskeeldoradoet Bremanger. I idylliske omgjevnader på Iglandsvik finn du Havly Bed & Breakfast. Du finn oss heilt i sjøkanten blant naust og sandstrender, der ramsalt sjø og sjøbuer dannar ramma. Ekte opplevingar i ekte miljø. Her kan du velje mellom sjarktur og havfiske, påhengs, fjellturar, stangfiske frå neset, syddendag på stranda – storslagen og kontrastrik natur gir mangfaldige høve til gode opplevingar. Pensjonatet har 13 rom, både dobbeltrom og enkeltrom, alle med bad. Det er felles tv-stove, matsal, kurs/konferansesal og bar. For booking, ta kontakt.



Havly Bnb,


Teigane 1, 6727 Bremanger,

Tlf. 469 28 248, e-post: post@havlybnb.no www.havlybnb.no

VELJEBUA PÅ IGLANDSVIK



Veljebua ligg på Iglandsvik, like ved småbåthamn og molo, og med utsikt mot fjorden og havet. Denne bua er ei sjøbu som er over 100 år gamal. Bua har i fleire



generasjonar vore nytta til fiskeriformål, til oppbevaring av garn og anna fiskeutstyr og til behandling av fisk. Vi har teke vare på ein del av den gamle sjøbua samstundes som vi har laga til eit moderne husvære med det vi trur du treng i ferien. Budelen har ein stor arbeidsbenk med utslagsvask og inneheld også eit toalett. Husværet inneheld fire soverom med til saman 8 sengeplassar. I 1.etg er det to soverom, bad med dusj/WC og vaskemaskin. I andre etasje finn du to soverom og ei lys, stor og triveleg stove med eit godt utstyrt kjøkken.

Den kvite Grotlesanden ligg 2,5 km lenger vest og fjellet byr på flott turterreng. Dersom du vil slappe av, set du deg på den usjenerte kaia eller terrassen. I gangavstand frå Veljebua finn du ein landhandel som også sel drivstoff. Kafé, frisør og gåveartiklar finn du ved sida av. For prisar og meir informasjon, ta kontakt.

*Veljebua, C/o Jarle Grotle Iglandsvik, 6727 Bremanger, tlf.+47 57 79 12 45 / 917 31 723,
e-post: jarle.grotle@online.no.*

ÅKREBUA

Åkrebua ligg midt i det sjarmerande bumiljøet på Iglandsvik i Bremanger. Den 100 år gamle bua er renovert til eit flott feriehusvære, der det gamle er godt ivareteke. Åkrebua inneheld stove/ kjøkken, 3 soverom med sengeplass til 7-8 personar, bad m/ dusj, grovkjøkken. Av andre fasilitetar kan vi nemne tv, fryseboks, vaskemaskin og oppvaskmaskin.

Bremanger byr på mange flotte turløyper i fjellet og den velkjende Grotlesanden ligg berre 2,5 km frå Åkrebua. Butikk og kafé ligg like ved bua.

Ta kontakt for prisar og meir informasjon.

Åkrebua, Iglandsvik, 6727 Bremanger, tlf. 906 19 941/ 990 28 440

e-post: hgrh@online.no



LEILIGHEIT PÅ GROTTLE

Det er ein fin leilighet til utleige på Grotle. Den ligger berre 10 minutt å gå unna Grotlesanden, so den passer perfekt for dei som har tenkte seg ein tur på stranda. Leiligheita har plass til 5 personer og det er to soverom. Den har alt nødvendig innreiing som vaskemaskin, komfyr, internett og kabel tv. Leiligheita har også ein stor uteplass der ein kan nyte finvêret ifrå.

For meir informasjon, kontakt May Britt Bratseth, 97 09 00 14

FERIEHUS I BERLE (BERLENESET)

Eigedommen ligg vakkert til 30 m frå sjøen med stor brygge som er ideell for fiske, bading, grill og soling. Panoramautsikt til fjord og fjell. Solrikt og vestvendt. I tilknytning til brygga ligg 2 naust og eigen molo. Her er ypparlege



fiskemoglegheiter og rikeleg krabbefiske. Den sjarmerande robåten Anton følger med. Meget godt merka turstiar i fjella med alt frå snille turar til krevjande dagstur til Hornelen, Europas høgaste havklippe 860 moh. Næraste nabo er ca. 300m ifrå. Aktivt gardsbruk med kyr ligg 400m ifrå.

Fasilitetar: Oppvaskmaskin, kjøleskap, kaffetraktar, mikrobølgeovn, frysar, vaskemaskin, støvsugar, innlagt strøm, innlagt vatn, peis/eldstad, ikkje-røyk, TV, parabol, robåt med påhengsmotor, båt plass, sykklar, hagemøbler, solsenger, grill, wifi, og parkeringsplass.

Feriehuset har 3 soverom og har plass til 6 personar.

For meir informasjon, kontakt Vidar Terje Davidsen, 410 04 443

RUGSUND HANDELSSTAD

har utleige av hus, rom og leilegheiter. Totalt 20 - 25 sengeplassar i tillegg til teltplassar og gjestehamn. Her kan ein sove over eit gammalt bakeri, på eit mjølloft eller i eit verkstad. Bakeriet var tidlegare tingstove for Nordfjord og hadde bakeri i kjellaren. I dag er Bakeriet til utleige med stove (radio og tv m. parabol) og vedfyrt omn (og elektrisk), utstyrt kjøkken og 2 soverom med soveplassar til 6-7 personar, inkludert sovesofa, i første etasje. Og ei trapp ned til bakerikjellaren finn du kjellarstove med peis og bakaromn, frysar og bad med vaskemaskin. Mjølloftet er ei utleigeleilegheit i vestre sjøbu 2. etasje som tidligare var eit mjøllager, difor namnet. Der er kjøkkenkrok, sofakrok med tv og 4-6 sengeplassar og nytt bad m/dusj og wc. Verkstaden er eit rom i vestre sjøbu 2. etasje med 2 sengeplassar i ei dobbelseng. Svalsloftet er eit rom i vestre sjøbu 2. etasje med 2 sengeplassar i ei dobbelseng. Butikkloftet er ei loftleilegheit over Landhandelen. Der er 3 soverom med 5 sengeplassar, stove m/ utstyrt kjøkkenkrok og oppvaskmaskin - bad m/dusj og wc.

Dei einskilde soveromma i bu-einingane kan leigast kvar for seg.

Ta kontakt for meir informasjon.

Rugsund Handelsstad ANS, 6734 Rugsund, tlf. 913 14 961 e-post: rugsund@gmail.com

www.facebook.com/rugsundhandelstad



*Rugsund
Handelsstad*

UTSIKTEN – HYTTE I ÅLFOTEN

Romslig hytte midt i Ålfoten med flott utsikt til fjord og fjell. Hytta har 3 soverom med plass til 5-6 personar, nytt bad, velutstyrt kjøkken, stove med sofagruppe og sittegruppe, tv, internett, peisovn.

På den store terrassen fins sittegrupper og grill.

Vi har båt til leige, og fryser for storfiskarar. Fra hytta er veien kort til fiske i sjø og ferskvatn, tur til Ålfotbreen, fotturar på merka stiar i skog og fjell.

Sigdestad.hytteutleige@gmail.no – tlf +47 410 04 520.



BREMANGER FJORDHOTELL




Fjordhotellet ligg i sentrum av Svelgen og har kort avstand til dei fleste attraksjonar, butikkar, arrangement etc. Hotellet har 39 rom til gjestar og besøkande. I første etasje finn

du restaurant, kafé og to konferansesalar med kapasitet opp til 20 og 50 personar. Restauranten rommar opp til 160 personar og har ein bar som har alle rettigheitar. Det er tilgang til trålaust nettverk, samt gratis tilgang til treningsstudio med solarium og steambad.

Med Nordsjøen som næraste nabo, mellom bre og fjell. Her

har du eit eldorado av opplevingar i nærområdet. Svelgen er det ideelle utgangspunkt for dagsturar i skog og mark, til fjell og fjord, bre og hav.



Bremanger Fjordhotell, Granden 4, 6723 Svelgen, tlf.(+47)57 79 65 20, E-post: post@bremangerfjordhotell.no. www.bremangerfjordhotell.no

DYRSTAD HYTTER

Ved Nordgulefjorden, idyllisk i si eiga lune vik. Her er du midt i ferie og fiskeparadiset. Du kan fiske frå land, eller ta båten utover fjorden, fisk som torsk, makrell, sei og lyr er hyppige på kroken. Du kan finne freden på Dyrstad. Her er fjella og fjorden den perfekte ramma for avkopling og rekreasjon. Kommunesenteret Svelgen ligg ca. 8 km frå Dyrstad. Her har ein butikkar, bank bensinstasjon, hotell og kiosk. Dyrstad Hytter har leiligheit til utleige, samt utleige av båtar. Ta kontakt for prisar og meir informasjon.

Dyrstad Hytter, Dyrstad,

6723 Svelgen,

tlf.57 87 52 34 / 90 66 54

82, e-post: so-gjoer@online.no.



BREMANGER SJØBUER



Her er feriehus med høg standard, liggande ved sjøkanten med fantastisk utsikt ut over fjord og landskap. Flott uteområde der ein kan nyte livet med utandørs badestamp og grill. Det er her to feriehus (127 m² per hus) med 4 soverom og 8 sengeplassar, der det er to senger per rom. Stove med TV/parabol, dvd, radio og internett tilgang, moderne og velutstyrt kjøkken med kjøleskap/frys, oppvaskmaskin og middagsbord til 8 personar. Bad med WC, og eit separat WC. Varme i alle golv, vaskemaskin/ tørketrommel. Begge sjøbuene har hagemøblar. Det er eit eige separat naust tilrettelagd for tilberedning av fisk som er disponibelt. Ei sjøbu er òg tilrettelagd for handikappa. Det er også mogleg med leige av båt.

For meir informasjon og prisar ta kontakt.

Bremanger Sjøbuer, Ytrehus, 6723 Svelgen, (+47) 91 88 45 28 E-post: towmasterop@gmail.com



NORDBOTTEN HYTTE

Heilårshytte på 60m² med to soverom og hems. Fire senger av hotellstandard, pluss romsleg hems med fire lause madrassar av god standard.



Opphaldsrom med kjøkkenkrok, komfyr, mikrobølgeovn, oppvaskmaskin, kjøleskap, frysar og kjøkken utstyr. Bad med dusj, eige rom for tørking av klede. Parabol - TV, høve til internett. Høve til vedfyring.

Hytta har stor terrasse på over 40m².

Flott utsikt i eit ope landskap. Om sommaren vil du kunne oppleve mjølkekyr beite i nærområdet.

Der er tilgang til trampoline ved hytta. Kan leigast med og utan båt. Har nokre barnesyklar til utleige. Område har tilrettelagt Nordsjøløype på sykkel.



Ved bruk av hytta i Nordbotten vil vi kunne gje ein prispakke inkludert småviltjakt og eller fiske til ein svært gunstig pris. Det er berre å ta kontakt så vil vi hjelpe dykk til ein best mogeleg oppleving.

Adresse: Botnane, 6723 SVELGEN

For meir informasjon ta kontakt Rune Nordbotten Tlf: 415 53 395, e-post: run-norb@online.no

www.oppigarden.no

MULEHAMN FERIEHUS VED FJORDEN NORDGULEN



Trivelig feriehus liggande heilt ved fjorden Nordgulen, ca. 25 km utanfor Svelgen. Ein stille og roleg byggd i vakker natur. Rett nedanfor feriehuset ligg den inkluderte båten med motor,

kort avstand til gode fiskeplassar. Ekstra båt med motor til leie må forhandsbestillast minst 3 veker før ankomst. Flytevestar til leie.

Tilberedningsrom til fisk med lys og vatn i kjellaren, der du og har ei stor bod.

Svelgen vassdraget med lakseelv og ørretvatn ligg på ein



avstand på ca. 25 og 30 km. Stove med vedovn, radio, TV og parabol. Tre soverom med ei dobbeltseng, og 3 enkle senger. Kjøkkenet med el-komfyr, kjøleskap, mikrobølgeovn, frysar, oppvaskmaskin, vaskemaskin, tørketrommel, kaffitrukkar og støvsugar. Bad med WC, handvask, dusj og golvvarme ligg i kjellaren.

Kjellaren har eigen inngong. Elles som er med er el-varme, hagegrill og strandtomt 10.000 m².

For meir informasjon, kontakt Svanhild Leirvik, tlf.415 92 572.

CAMPING



KALVÅG CAMPING FRØYEN

Kalvåg camping blei starta i 2003 av Roy Henning Frøyen. I hovudsak har vi kundar med bubilar og campingvogner, men tilbyr og teltplassar, samt at her fins fantastiske naturmoglegheiter. Campinga ligg ved strandsona 500 meter før ein kjem til Kalvåg. Den ligg fint til med nydeleg utsikt ut over Frøysjøen og Botnane på andre sida. Her er det plass til ca. 20 bu- og campingbilar. Plassen har eige sanitæranlegg med dusj og vaskemaskin, samt at det er kort gå avstand til sentrum av Kalvåg. For bestilling kontakt Roy Henning Frøyen på telefon: 986 31 641.

BREMANGER CAMPING IGLANDSVIK MARINA

Her er det ein campingplass for bubilar og campingvogner, samt telt. Campingplassen ligg godt plassert med tanke på mange flotte turløyper i fjellet og den velkjende Grotlesanden ligg berre 2,5 km frå campinga. Butikk og kafé ligg like ved, ca. 5-7 min gange. Det er godt egna med anlegg for straum, vatn og tømning. Det er også eit eige sanitæranlegg med dusj, toalett og vaskerom. Det er også handikaptalett.

Iglandsvik Marina har det beste opplegget for telt-turisme i Bremanger.

For meir informasjon ta kontakt med *Jostein Grotle* på tlf: 915 42 550

TELT

Ein har flott opplegg for telting på Iglandsvik Marina.

Kystnære områder i Bremanger er hovudsakleg private grunnar. I den samanhengen oppfordrar turistinformasjonen turistar å oppsøke kontora våre i Svelgen eller Kalvåg for meir grundig informasjon om kvar ein kan slå opp telt og om turar som er fine med overnattingar i telt. Det er fritt å telte i utmark så lenge ein held seg utanom 150m frå bebudde hus. Om ein er nærmare, må ein ha løyve frå eigar der.

I Kalvåg er det mogleg å telte ved badestranda Botnelabo. Der er det plass til maks 2-3 små telt.

Vetvika er perfekt for å telte direkte på sandstranda.

Rugsund Handelstad har også nokre teltplassar tilgjengeleg.

Norway Adventures har moglegheit for leige av lavvo med enkle fasilitetar. Dette i samband med ulike tilbod med aktivitetar.

FACEBOOK-SIDER VERDT Å BESØKE

Aalfoten.no	Isane Forsamlingshus	Svelgen T.I.F
Aktivitetar i Svelgen	Ung i Bremanger	Tongane
Aktiv Jobb	Kyrkjene i Bremanger	Tour de Bremanger
Aktiv Kalvåg	Kalvåg Bygdelag	UKM Bremanger
Amcar Svelgen	Kalvåg Camping	Velkommen til Bremanger
Barnas Turlag – Keipen	Keipen Turlag	Vingen Helleristningsfelt
Berle Grendalag	Kalvåg Kystfestival	Vetenløpet
Botnane og Årebrot Grendalag	Kalvåg Kystlag	Vetvika
Bremanger Folkebibliotek	Kalvåg Motorsport	
Bremanger Fotball	Kalvåg Musikklag	
Bremanger Kino og Scene	Kalvåg Skulemusikk	
Bremanger kommune	Kalvåg Sykkel	
Bremanger Kulturlag	Kolset Krins	
Bremanger Kulturskule	Kulturhuset Realen	
Bremanger Musikklag	Leirgulen	
Bremanger Skulemusikk	Mestringsgården Klatrepark	
Bremanger turistinformasjon	Norway AdvenTures	
Buatrim	Nye Bremanger	
Davik.no	Opplev Bremanger	
Davik Musikklag	Rugsund	
Fjell Trim i Bremanger	Rugsund Skyttarlag	
Frøyen og Kalvåg Skyttarlag	Svelgen – Bremanger Røde kors	
Grotlesanden	Svelgen Kino	
Gurnane	Svelgen Kunstlag	
Hjortegarden	Svelgen opp og fram	
Hornelen	Svelgen Rockklubb	
Idrettslaget Frøy	Svelgen Samfunnshus	

OPPLEV EKTE LIDENSKAP I
BREMANGER KOMMUNE!

