



# TURISTINFORMASJON BREMANGER 2022



[www.facebook.com/bremangerturistinformasjon](https://www.facebook.com/bremangerturistinformasjon)



Twitter: @BremangerTurist



Instagram: @bremangerturistinfo #bremangerturistinformasjon

## FORORD

Dette heftet er produsert av turistinformasjonen i Bremanger og fungerer som ein *produktmanual*, der ein, til forskjell frå ei meir konsentrert turistbrosjyre, samlar alle attraksjonar, aktivitetar og tilbod i Bremanger Kommune. Målet bak dette er å synleggjere alt vi kan tilby tilreisande. Heftet blir delt ut gratis til alle profesjonelle utleigerar, butikkar og kafear i kommunen, slik at plassar der reisande ofte spør om tips og råd skal kunne ha denne informasjonen lett tilgjengeleg. Ekstra eksemplar kan bestillast via servicekontoret i Svelgen (tlf: 577 96 300) for 80 kr per eksemplar. Det er og tilgjengelig som pdf på kommunen sine nettsider. Dette kan då fritt skrivast ut av dei som ynskjer dette.

Basert på tilbakemeldingar frå tidlegare utgåver, så set lokale innbyggjarar også pris på heftet. Kommunen er langstrakt, med store geografiske variasjonar og mange blir positivt overraska over alle dei flotte tilboda og aktivitetane som finst i dei forskjellige bygdene. Hyggjelege lokale som tek godt i mot besøkande og framsnakkar bygdene, fjella og strendene våre er reiselivet vårt sin viktigaste ressurs. Det som er mest nytt i denne utgåva, er at vi har tatt med kart og fleire bilete slik at det skal vere lettare å både vise og forklare kor dei forskjellige stadane er.

Meld gjerne frå om feil eller manglar, ris eller ros på [turistinformasjon@bremanger.kommune.no](mailto:turistinformasjon@bremanger.kommune.no) eller på telefon: (+47) 481 40 488. Du kan og sende oss ei melding på Facebook.

Vi har oppretta side for Bremanger Turistinfo, og fleire attraksjonar i Bremanger på verdas største reiseportal, [tripadvisor.com](https://www.tripadvisor.com) – vi set stor pris på alle, både lokale og tilreisande, som legg igjen anmeldelsar og fine bileter.



**Forsidebilete** - Svenn Petter Kjerpeset

*Biletet viser Rugsund og brua som binder indre og ytre Bremanger saman – med Hornelen, Europas høgaste sjøklippe i bakgrunnen.*

## Innhald

Forord.....	1
Viktige Telefonnummer .....	3
Kart - Bremanger Kommune.....	4
Bremanger Turistinformasjon .....	8
Attraksjonar i Bremanger.....	9
Krigsgrav på Novelandet i ytre Bremanger .....	24
Kulturminneløyper I Bremanger .....	25
Aktivitetar i Bremanger .....	25
Dykking.....	30
BUABremanger .....	31
<i>Astrup-samling i Kalvåg</i> .....	32
Pop-up utstilling med familien sand .....	32
Faste arrangement gjennom sommaren.....	32
Oversikt over enkeltarrangement: .....	32
<b>Fjellturar i Bremanger</b> .....	33
Keipen Turlag .....	33
<b>Informasjon om einssilde utvalde fjellturar:</b> .....	34
<b>Butikkar og servicetilbod</b> .....	39
Daglegvarer:.....	39
Bank .....	40
Frisør .....	41
<b>Spesialbutikkar</b> .....	41
Mat og Drikke .....	44
Båthammer .....	47
Overnattingsmolegheiter .....	48
Reidarbua .....	56
Hytter .....	61
Camping .....	65
Telt .....	65
Transport .....	66
Lokalbuss .....	66
Drivstoff.....	66
Ferjer og Snøggbåtar.....	67
.....	70
Drosjer.....	71
Facebook-sider verdt å besøke .....	72

## VIKTIGE TELEFONNUMMER

*Turistinformasjonskontoret* Kalvåg: 481 40 488 [www.bremanger.kommune.no](http://www.bremanger.kommune.no)  
Svelgen: 917 41 562

*Legevakt, nasjonalt nummer* 116 117

*Legevakta* 577 93 313

*Legekontoret på Hauge Bremanger* 577 96 670

*Legekontoret i Svelgen* 577 96 400

*Servicekontoret Bremanger Kommune* 577 96 300 [www.bremanger.kommune.no](http://www.bremanger.kommune.no)

*Teknisk Vakt Bremanger* 959 82 999

*Ruteopplysninger i Sogn og Fjordane* 177 [www.skyss.no](http://www.skyss.no)

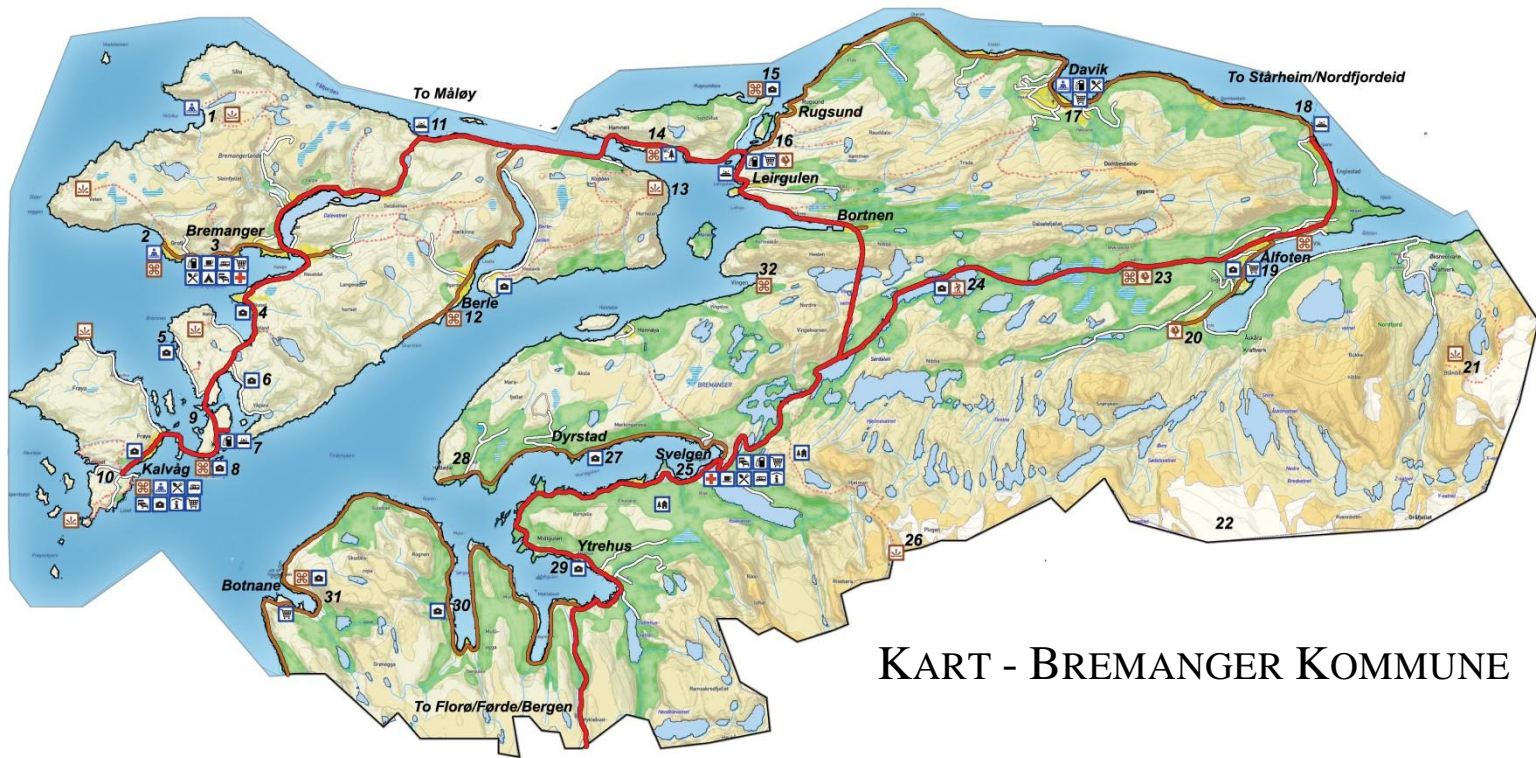
*Brann* 110

*Politi* 112 Nasjonalt nr. 02800

*Ambulanse* 113

*Emergency services* **If there is an emergency call 112.**

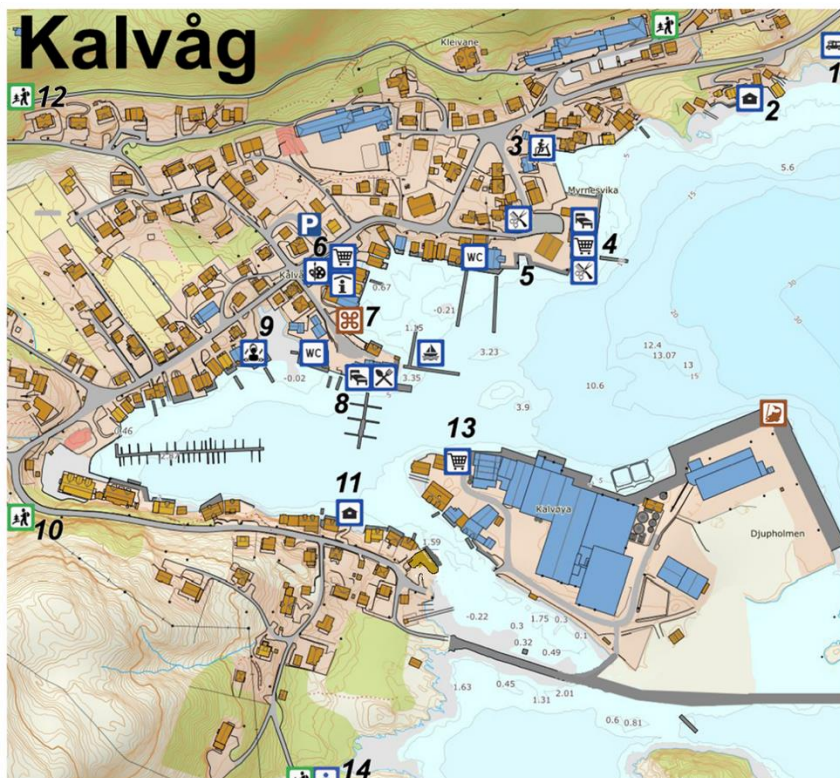




## KART - BREMANGER KOMMUNE

1. Vetvika // beach, farm ruins, graveyard, nature trail
2. Grotlesanden // beach, medieval graveyard, Nature Trail, WC/Showers
3. Iglandsvik & Hauge in Bremanger // **See separate map – eige kart**
4. Eikeset Havbu (+47 950 29 300)
5. Novelandet // Bakkevik Brygge (+47 958 56 060), WW2 graveyard
6. Bugta // Floating cabins (+47 908 37 199)
7. Smørhamn // Gas Station, Expressboat Terminal (Florø/Bergen/Selje)
8. Smørhamn Handelstad // Historic site and accomodation (+47 958 68 768), Smørhamn Hytter (+47 916 61 701)
9. Gildreneset Sjøhytte (+47 412 20 783)
10. Kalvåg // **See separate map – eige kart**
11. Oldeide // Ferry to Måløy
12. Berle // WW2 Tunnels, Feriehus Berleneset (+47 410 04 443)
13. Hornelen // Europe's tallest sea cliff, Start Hornskår or Berleneset
14. Gloføykje // Viewpoint + info
15. Rugsund Handelstad // Historic site, Accomodation, Guest marina
16. Leirgulen & Rugsund // **See separate map – eige kart**
17. Davik // **See separate map – eige kart**
18. Isane // Ferry to Stårheim
19. Ålfoten // Ålfoten Church from 1610, Joker Ålfoten
20. Hjørttegarden // Deer Farm with activities and nearby hiking (+47 901 82 919)
21. Gjegnen (1670m) // Tallest Peak in Bremanger
22. Ålfotbreen // Westernmost Glacier in Europe
25. Svelgen // Largest town and municipal center - **See separate map – eige kart**
26. Keipen (1362m) // Tall Peak with amazing view
27. Dyrstad // Dyrstad Hytter (+47 906 65 482)
28. Nesbø // Mestringsgarden Klatrepark - Woodland Climbing Park
29. Ytrehus // Bremanger Sjøbuer (+47 918 84 528), Ytrehus Sag
31. Botnane // Burial Mounds from the bronze age, Diktarstien, Nord-botten Hytte (+47 415 53 395)
32. Vingen Rock Art // Large, beautiful site from 4-5000 BC. Protected area, only guided tours. Booking: +47 481 40





- 1 – Kalvåg Camping Frøyen  
Tlf. 986 31 641
- 2 – Kjelstad Feriehytter  
Tlf.992 26 827
- 3 – BUAtrim treningscenter
- 4 – SPAR Kalvåg  
Frisør  
Leiligheter  
Nikolai Astrup utstilling
- 5 – Frøyenhuset, Knudsenhuset
- 6 - Frøyen Handel, Turistinformasjon,  
Pop-up kunstutstilling med  
Vedbjørn Sand og parkeringsplass
- 7 – Krambua
- 8 – Knutholmen  
Restaurant  
Bar  
GjesteBrygge  
Guida kajakturar
- 9 – Carola's Buaspa og Pub

10- Start Trappeløype Til Varden  
11- Sørbu Hytteutleige  
Tlf.952 50 138

12- Start turløype til Fanneskavarden/Dosabu  
13- Brdr.Larsen fiskeutsal  
14- Bontelabo(strand), start Nordsjøløype til  
Flona/Liset



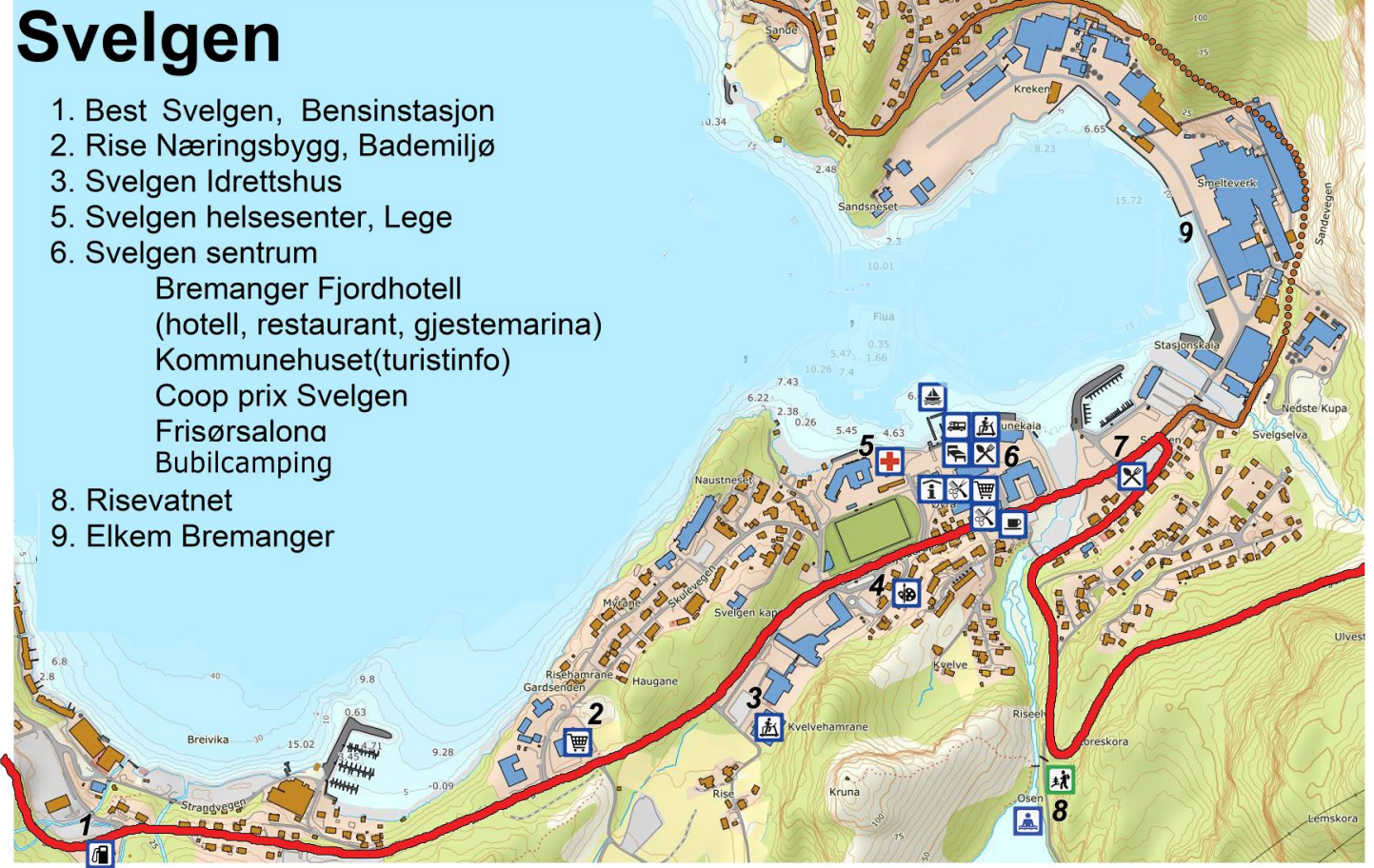
- 1 - Hauge helsestasjon
- 2 - Håksanden Strand
- 3 - Spar Bremanger, Eli's Frisørsalong
- 5- Bremanger kino, BremangerTrim
- 6 - Bjørsvika Leikeplass, Volleyballbane,  
Fotballbane
- 7 - Sti Omnen

- 8 - Havlys pensjonat, Restaurant og Pub
- 9 - O.Grotle Rltf, Joker Igland, Bensinstasjon,  
Farmen livsstilsbutikk
- 10 - Iglandsvik Marina, Bubil og teltcamping
- 11 - Veg til Grotlesanden, Gamle Grotle  
Kirkegard og sti til Vetten
- 12 - Sti til Vetten/Vetvika



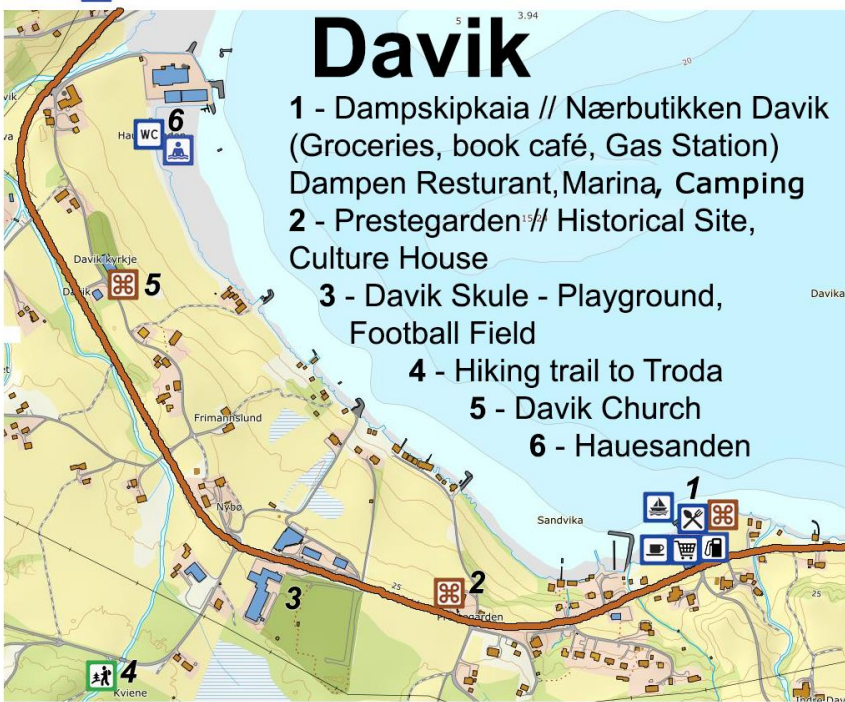
# Svelgen

1. Best Svelgen, Bensinstasjon
2. Rise Næringsbygg, Bademiljø
3. Svelgen Idrettshus
5. Svelgen helsesenter, Lege
6. Svelgen sentrum  
Bremanger Fjordhotell  
(hotell, restaurant, gjestemarina)  
Kommunehuset(turistinfo)  
Coop prix Svelgen  
Frisørsalona  
Bubilcamping
8. Risevatnet
9. Elkem Bremanger



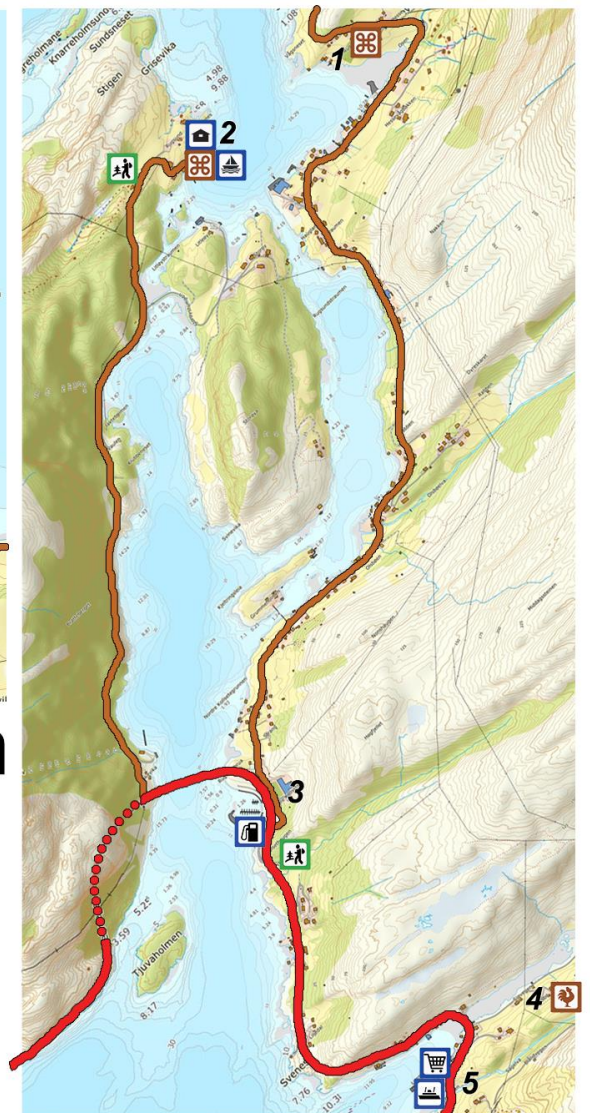
# Davik

- 1 - Dampskipkaia // Nærbutikken Davik  
(Groceries, book café, Gas Station)  
Dampen Resturant, Marina, Camping
- 2 - Prestegarden // Historical Site,  
Culture House
- 3 - Davik Skule - Playground,  
Football Field
- 4 - Hiking trail to Troda
- 5 - Davik Church
- 6 - Hauesanden



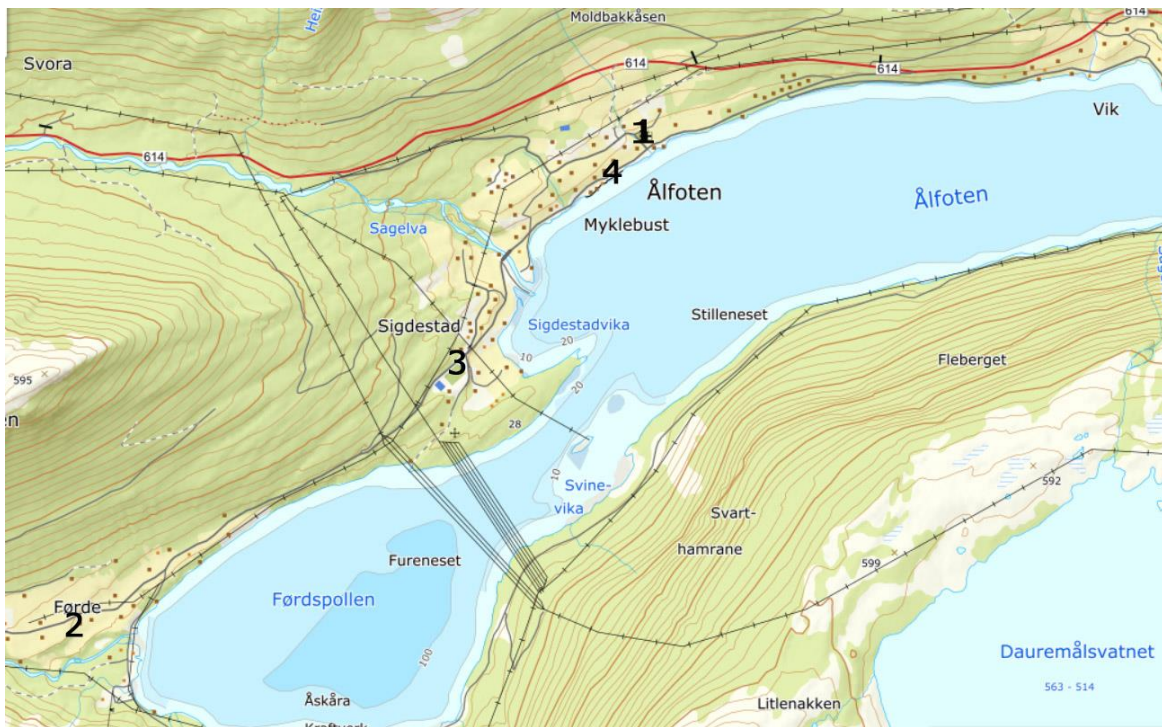
# Rugsund & Leirgulen

- 1 - Rugsund Kyrkje - Beautiful historic church
- 2 - Rugsund Handelsstad // Historic site, accomodation,  
guest marina, nearby hikes
- 3 - Kolset // Gas Station (24/7), Playground, Football Field,  
Beach Volleyball, Nearby hike to Blålida
- 4 - Leirgulen // Breidablikk Bruk (Visitor farm)
- 5 - Leirgulen Kai // Nærbutikken Leirgulen, Expressboat  
Terminal (Florø/Bergen/Selje)





# Ålfoten



- 1- Ålfoten kyrkje- The oldest wooden church in Nordfjord
- 2- Hjortegarden- Visitor farm.
- 3- Ålfoten oppvekst- Playground, Football Field, Beach Volleyball, «Jungle».
- 4- Joker Ålfoten, grocery store



## BREMANGER TURISTINFORMASJON

Bremanger Turistinformasjon har flytta in i nytt lokalei år. Vi held til i Kalvågvegen 178, i dei gamle lokala til Galleri Frøya. Ein har og turistinfo på Servicekontoret på Rådhuset i Svelgen.



Opningstider Kalvåg, fram til 15.08:

Måndag – laurdag	10 – 18
Sundag	12 - 16

Her kan du få utlevert kart og beskrivelse av utvalde fjellturar, få brosjyrar med aktivitetar i både kommunen og regionen, tips og råd om opplevingar som vil passe kvar einskild, og hjelp til å planlegge reisa vidare.

Kom gjerne innom for en hyggelege prat over ein kopp kaffi.

Vi er spesielt aktive på sosiale media, og spesielt på vår Facebook-side «Bremanger Turistinfo», der du finn informasjon om alle små og store arrangement i heile kommunen. Vi har fotoalbum med info om:

- Kva skjer i kommunen
- Fjellturar i Bremanger
- Overnatting i Bremanger
- Attraksjonar i Bremanger
- og mykje meir.


Vi promoterer Bremanger på sosiale media og har egne sider for Hornelen, Grotlesanden, Vetvika, Vingen Helleristingsfelt og Tongane Kystfort. Vi er spesielt takksame for alle som legger inn positiv omtale, og som sender inn fine bilete vi kan bruke.

# ATTRAKSJONAR I BREMANGER

## HORNELEN – EUROPA SI HØGSTE SJØKLIPPE



Den mektige  
Hornelen kneisar  
loddrett opp 860  
meter frå skipsleia, og  
er den høgaste  
sjøklippa i Europa, og  
ein av dei mest  
imponerande i heile



verda, slik toppen overheng det vertikale fallet. Hornelen består av sylkvass konglomerat-sandstein frå devonsk tid – altså gammal havbotn! Det er ei stor sprekk nær toppen der ein kan sjå «uendelig» ned. På grunn av denne og andre rifter, fekk sjøfolk forbod mot å bruke skipsfløyta når dei passerte under Hornelen. Gjorde dei det, kunne vibrasjonen føre til at fjellstykket ramla ut og skapte ei flodbølge.

Naturleg nok, grunna det imponerande synet midt i skipsleia, har det blitt danna ein del segn om Hornelen. I Heimskringla frå 1200-talet, forteljast det om då Olav Trygvasson klatra opp i fjellveggen og festa skjoldet sitt øvst i fjellveggen. Då ein av hirdmennene prøvde å klive opp for å hente skjoldet, gjekk han seg fast, og kom seg korkje opp eller ned. Då klatra Olav opp igjen, tok mannen under eine armen og klatra ned. På Hornelen samlast hekser frå heile Europa til fest både julenatta og jonsoknatta for å danse og halde fest saman med Fanden sjølv.

Hornelen ligg mellom ei av dei største steinalderbusetningane vi kjenner til, Skatestraumen, og Sør-Noreg sitt største helleristningsfelt, Vingen, noko som tyder på at fjellet kan ha hatt ein sentral posisjon i fortida sin gløymte mytologi.

Turen til toppen av Hornelen tar 3-4 timar opp. Frå land kan ein skue over den mektige sjøklippa frå Leirgulen/Rugsund og rastestaden Gloføykje på Rugsundøya, Bremangersambandet.

## VETVIKA – DET AUDE PARADISET VED STORHAVET



Den forblåste, vêrutsette og veglause Vetvika blei heilt fråflytta i 1951. Sjølv om det var rikt fiske og plass til mange husdyr, så var det for tungvint å bu på ein plass der ein ofte var isolert frå omverda i 3 månadar på vinteren grunna stormar til havs, og snø på fjellet. I dag står berre ruinane att etter dei gamle gardane, saman med telefonpålar og den freda gravplassen med 9 graver.

Lenge var Vetvika ein hemmelighet berre eit fåtal av folk i Bremanger viste om. I dag derimot, sprer ryktet seg fort om den hemmelege vika som er den «vakraste plassen på jord». I Vetvika møter den kritkvite fine sandstranda det azurblå havet der bølgene rullar inn frå storhavet. Ein har grønne bakkar med spesielle planteførekomstar som dekker til sanddynene som strekker seg heilt opp til dei loddrette svarte klippeveggane som omkrinsar vika – eit vitne om dei voldsomme kreftene som er på ferde når vinterstormane slår inn frå vest.

I Vetvika går solnedgangen direkte ned i havet, og ein kveld her i telt, er eit minne for livet. Ein kan komme seg til Vetvika ved å gå over fin fjellsti i 3 timar frå Svarstad på Bremangerlandet. Elles, så kan ein komme i båt frå bygdene i Bremanger/Kalvåg eller Måløy.

Kjem ein sjøvegen, kan ein sjå innom holmen Veststeinen som ligger 2 km utanfor vika. Her hekkar sjøfuglar som lundefuglar i hopetal, og det er ein stor bestand av selar som held til her. Veststeinen er freda, og det er ikkje lov å gå i land når det er hekketid. Har ein med brett, er det ofte gode tilhøve for å surfe i Vetvika.



## GROTLESANDEN – KRITKVIK BADESTRAND

Ytterst på Grotle på Bremangerlandet finn en ei ordentleg perle av ei sandstrand, Grotlesanden. Her er det silkemjuk kvit sandstrand så langt auget rekk. Sjølv om det på «rivieraen» frå Hauge ut til Grotle er mange forskjellige små og store strender, så er det Grotlesanden som er den største og flottaste.

Det er ope toalett frå kl.10:00 – 22:00. Betalt parkering for bil, 50,- per dag.

Nærmaste overnatting, gjestehamn, kafé, restaurant og butikk er på Iglandsvik, litt over 2 km vekke. Her kan ein, på Iglandsvik Marina, også telte på fine områder som er laga til. På sjølve Grotlesanden er det ikkje høve til å sette opp telt, då det er for kort avstand til bebyggelse i nærleiken.



Grotlesanden er også starten på den populære fjellturen til Vetten, Noreg sitt vestlegaste fjellplatå. (neste side) Undervegs har ein fantastisk utsikt over sandstranda og bygda Grotle.



## VETEN- OPPLEV STORHAVET FRÅ NOREG SITT VESTLEGASTE FJELLPLATÅ



Frå idylliske Grotlesanden startar oppstigninga på turstien til Veten og Vetenplatået, det vestlegaste fjellplatået vi har i Noreg. Sjølve toppen (527 moh), framme på kanten av platået, er markert med ein stor varde. Dette er faktisk Noreg sin vestligaste topp på over 500 høgdemeter. Dette gjev, naturleg nok, ei fantastisk og unik utsikt over det opne storhavet, der ein ved godvêr ser «uendeleg langt» fram i den blå horisonten der Nordsjøen skilir over i den blå himmelen. På Veten er det ei ny flott dagsturhytte med bibliotek til glede for turgåarar.

På Vetenplatået er det fleire stiar, der ein kan gå nordover mot utsiktpunkter over Vetvika, eller austover for å bestige ein rekke toppar som samla sett danna ein 7-fjellstur med postar på den lokale fjelltrimmen. På vinteren er det fint å gå på ski her, og elles kan tilhøva for terrengsykling vere gode.

## KALVÅG – DET FLOTTASTE RORBUMILJØET I SØR-NOREG

Fiskeværet Kalvåg, med sin karakteristiske tette bebygging av sjøhus vaks fram på 1800-talet, då folk frå fjordstrøka i regionen kom for å ta del i det eventyrlege sildefisket utanfor Bremanger. På det meste var det innlosjert 11.000 fiskarar, og det fanst over 50 salteri.



Variasjonar i fisket gjorde at ein opplevde

syklusar med sterke oppgangar og tilbakegongar i aktivitet og befolkning. På 60 og 70-tallet stagnerte Kalvåg, og mange av dei fine sjøhusa sto for forfall. Bruforbindinge til naboøya Bremangerlandet på 80-talet gjorde at ny satsing blei mogleg, og lokale aktørar med Svein Inge Fosse i spissen, byrja å restaurere sjøhusa til utleige, etablere restaurant og meir.

I dag er Kalvåg i stadig utvikling, men med eit fokus på den ekte og autentiske kystkulturen. Det er eit eldorado for båt og fisketurisme, og ein naturleg base for flotte opplevingar som til dømes dykking og fjellturar. Silda er også framleis viktig for Kalvåg, og det er i nyare tid bygd ut store kaianlegg for den lokale fiskeflåten, og ein har bygd det mest moderne anlegget for mottak og foredling av sild i heile verda. Her produserer dei Matjessild, (*Hollandse Nieuwe*) som er ei delikatesse og nasjonalrett i Nederland.

Sjølv på vinteren er det sydlandsk stemning i Kalvåg, med flott spa med innandørs sandstrand og 28C på værmeldinga, og jacuzzi med utsikt over vågen. (s.26) På denne tida av året er det stadig fleire tilreisande som kjem for oppleve dei mektige stormane og bølgene som slår inn over strender og holmar i nærleiken.

I Kalvåg finn ein Knutholmen, ein av dei beste sjømatrestaurantane i Noreg, (s. 44+47) eigen fiskebutikk,, museum som fortel om den rike historia, og initiativrike aktørar som arrangerer ei mengd med aktivitetar, både til glede for lokalbefolkning og tilreisande. Det er mange sjøbuer og leilegheiter til leige, samt stor gjestehamn for båt og bubilcamping.



## VINGEN – HELLERISTNINGAR I UNIKT NATURLANDSKAP



Inst i den tronge Vingenpollen, med bratte fjell ikring, og med Hornelen kneisande over, ligg Vingen, eit av dei største og mest særmerka helleristningsfelta i Nord-Europa.



Her finn ein nesten 2300 figurar som alle er omlag 7000 år gamle. Hjorten er det vanlegaste motivet, men ein finn òg menneskefigurar og abstrakte symbol, samt stavar med dyrehovud som ofte blir tolka som viktige ledd i sjamanistiske seremoniar.

Vingen må sjåast i samanheng med steinalderbusettingane som er funne i Skatestraumen-området, der ein mest truleg har hatt kontinuerlig bebueelse i 8000 år. 150 slike busettingar har blitt funne, eit uhørt høgt antal i ei tid ein enno ikkje hadde jordbruk. Det finst mykje informasjon om dette ved rasteplassen Gloføykje på Rugsundøya, ved fastlandssambandet til ytre Bremanger.

Det er Universitetsmuseet i Bergen som eig og driver området, der dei driver med aktiv forskning der ein stadig kjem med nye funn og teoriar kring mysteriet Vingen. Fleire av forskarane har uttalt seg om at Vingen absolutt burde vere høgaktuelt å få på verdsarvslista. Området er totalverna, og berre organisert ferdsel er tillate.

Opplevinga av å gå rundt og sjå kvar dei satt og lagde alle figurane, kvifor dei lagde dei, og å prøve å forstå formålet med ristningane er unik. I samarbeid med godt erfarne guidar blir dette ein tur du neppe gløymer fort. Dronning Sonja er ei av dei som har lagt sin elsk på Vingen, og besøkte feltet både i 2014 og 2017.

Det vert sett opp turar fredagar om sommaren, men kan arrangerast turar utanom om det er ynskjeleg. Ta kontakt med turistinformasjonen i Bremanger for bestilling og meir informasjon.

## TONGANE – EIT AV DEI STØRSTE TYSKE FORTA LANGS NORSKEKYSTEN

Sjølvs om

Tongane Fort

vart bygga

for krig av

den tyske

okkupasjonsmakta under 2.

verdskrig, så er det ei i dag

fredeleg, idyllisk perle med ei

svært interessant historie å

fortelje. For det første var dette

eit av festningsverka som

faktisk var i kamp, under

Måløyraidet i romjula 1941. I



tillegg er mykje av anlegget, inkludert noko av skytset, intakt og tilgjengeleg. For å gjere Tongane meir publikumsvenleg er det også sett opp fleire tavler med kart, bilete og annan informasjon om festningsverket. Heile festningsområdet er urørt, det er ikkje bygd hytter og hus her.

Det er etter måte enkelt å ta seg fram til Tongane både med båt og til fots. Båtfolket kan bruke kaia på sørsida av anlegget. Til fots går ein frå Hamnen, like ved tunnelen under Skatestraumen (vis omsyn ved parkering og unngå privat område). Det er merka stig fram til festningsanlegget og turen tar om lag ein halv time.



## BOTNANE - GRAVRØYSER FRÅ BRONSEALDEREN

På gardane Sørbotten, Øvrebotten og Nordbotten i Botnane ligg åtte gravrøyser, fleire lett synlege frå både vegen og skipsleia. Dette er eit del av eit stort landskap med gravrøyser der det på strekket Botnane – Årebrot er heile 27 store gravrøyser. Gravene er frå eldre bronsealder - kring 1800 - 1000 f. Kr. Desse kystrøysene er mellom dei fremste kulturminna frå bronsealderen som er bevart i Noreg, i god stand etter meir enn tre tusen år. Den største har eit tverrmål på 36 meter, den minste er på 14 meter. Når så mykje arbeidskraft kunne brukast på å bygge gravmæle over få utvalde personar, tyder det på at samfunnet var stramt hierarkisk ordna. Småkongane og høvdingane her rådde over kystleia som alle måtte passere langs med kysten, og skattla truleg passerande i det som i såfall blir Noreg sin eldste «bomstasjon».

Ta av frå riksveg 614 ved krysset på Myklebust. Følg fylkesvegen til Botnane ca 30 km. "Nordre Røysa" ligg nedfor vegen på høgre sida. "Søre Røysa" ligg på venstre side av vegen litt nærare gardane i Nordbotten. Det er kome opp nye informasjonsskilt om gravrøysene ein kan følgje. Dei andre røysene ligg på Sørbotten på sørsida av Pollen.

## DIKTARSTIEN I BOTNANE

Den folkekjære diktaren Jan Magnus Bruheim budde i Botnane frå 1978 til 1985, og skreiv fleire dikt knytte til konkrete stadar i bygda, som gravplassen, skulehuset og Fløtholmen. I hans minne er det blitt laga til ein kultursti gjennom desse og andre kulturminner og flott natur, med informasjonsskilt og utvalde dikt på spesielle stadar. Det er også laga til disponibel bålplate samt satt opp store flotte sittesteinar og klatresteinar til glede for både stor og små.

Mykje av midlane til kulturstien er samla inn via dugnad blant bygdefolket, som også har stått for store delar av arbeidet.



## KRAFT OG INDUSTRI I SVELGEN

I Bremanger gav kraftrikdomane grunnlag for oppbygginga av industristaden Svelgen. Det tok tid før det vart etablert industri som kunne nytte krafta, og det var frå 1918 kraftproduksjonen starta, med verksemda Elkem Bremanger som starta i 1928 vert dominerande arbeidsplass. Bremanger blei egen kommune i 1866 og etter kommunereguleringa i 1965, når Davik vart med, vart Svelgen senter i den nye Bremanger kommune. Sentrum i Svelgen har dei seinare åra blitt pussa opp.




## ÅLFOTEN

Denne vesle bygda ligg innerst i Bremanger kommune, ved Ålfotfjorden, mellom fjord og fjell. Ålfoten har skule, barnehage og butikk. I bygda finn du ballbinge, «jungel», sandvolleyballbane.

Bygda har mange merka turløyper til skogs og til fjells og til isbre.

Det høgste fjellet er Blånibba (Gjegnet) 1670 m.o.h. Sigdestadnakken, som ligg mellom dei to dalføra, er blant dei mindre, 632 m.o.h. og med flott utsikt.



I dalføra Ålfotdalen og Førdsdalen er det mange fine fiskevatn. Førdsdalen er ein V-dal, majestetisk og spektakulær.



## ÅLFOTEN –DEN ELDSTE TREKYRKJA I NORDFJORD

Den over 400 år gamle kyrkja ligg idyllisk til i Ålfoten. Kyrkja, som har 100 sitjeplassar, vart bygd på 1600-talet. Årstalet 1678 var lenge rekna som byggeåret, men ho er meir truleg bygd kring 1610.



Ålfoten kyrkje er soknekyrkje for Ålfoten sokn i Davik prestegjeld. Ålfoten kyrkje er ei langkyrkje i lafta tømmer. Det er mest uråd å få auge på den vesle kyrkja om ein tilfeldig ser etter henne frå riksvegen på oppsida av bygda. Men om ein tek vegen ned i Ålfot-bygda, og let blikket søkje etter eit lite kvitmåla kyrkjehus utan tårn, finn ein snart fram til den vesle trekyrkja, den eldste i tre i Nordfjord. Ålfoten kyrkje har preg av eit solid handverk frå 1600-talet. Kyrkja er den einaste som står att i Davik prestegjeld frå tida diktarpresten Claus Frimann (1746-1829) hadde sitt virke her. Altertavla er like gammal som kyrkja, men overmåla i 1767. Det kan ha vore måleri der det no er stjerner, slik det er på tilsvarande altertavler.

Den eldste trekyrkja i Nordfjord er også den eldste etter-reformatoriske kyrkja i fylket. Det finst ikkje kjelder som fortel om kven som bygde kyrkja i Ålfoten, men det kan godt ha vore ein eller fleire av dei profesjonelle omreisande bygningsfolka. Ålfoten kyrkje er framleis i vanleg bruk og vart for få år sidan restaurert i samarbeid med Riksantikvaren.

*Kontaktpersonar: Lillian Myklebust tlf: 952 05 384 e-post: [myklebust@email.com](mailto:myklebust@email.com) Elles står det ei infotavle ved kyrkja.*

## HJORTEGARDEN I ÅLFOTEN



Hjortegarden innerst i Ålfoten er så tett på naturen som det er mogleg, driven av Sonja og Karl Vidar Førde.

Dette er ein gard med alle positive assosiasjonar til

forvaltning av naturen, skaparglede, kjærleg dyrehold, mattradisjonar og jakt. Hjorten er det majestetiske dyret som eig skogane rundt garden, der dei regjerer heilt nede frå fjorden, opp langs elvane, gjennom skog, kratt og urar til snaufjellet og den store Ålfotbreen. Ålfoten er innkapsla mellom høge fjell, rennande elvar, Ålfotbreen og den mektige avstikkaren av Nordfjord. Dette er ekte vare. Dette er naturopplevingar i verdensklasse. Dette er Hjortegarden. Velkomne til gards!



## ÅLFOTBREEN OG VERDENS MEST SPESIELLE HYLLELANDSKAP



Foto: Alf Erik Røyrvik

Ålfotbreen og den nærliggande Gjegnalundsreen, er dei vestligaste isbreane i Noreg. Området er det mest regntunge i Europa, der ein anslår at det årleg kjem minst 5500mm nedbør. Denne ekstremnedbøren er grunnlaget for den store kraftproduksjonen i Bremanger og industrien i Svelgen. Klimaet her er arktisk, og sjølv på ein varm sommardag må ein kle seg godt og vere godt forberedt for å gå i området.

Området er eit av dei områder som blei sist utforska og kartlagde i Noreg, så er dette villmark på sitt drøyaste. Den seine utforskinga har resultert i ein del «kreative» stadnamn, så her finn du mellom anna X-Vatnet, Y-Vatnet, Hylle-1, Hylle-2 – og så vidare. Breane og dei nærliggande områda er verna landskapsområder, og er inngrepsfrie, medan så godt som alle vatn, innsjøar og fossefall rundt dette igjen, er regulerte til kraftproduksjon.

Området er karakterisert av det unike og spesielle hyllelandskapet av devonsk sandstein, der ein kan begynne å lure på om ein ikkje har forvilla seg til ein helt anna planet enn Jorda. Det er heilt unikt i verden. Dette er dei oppmalte restane av den kaledonske fjellkjeda som for 400 millionar år sidan strakte seg like høgt som Himalaya-fjella. Når fjellet blei erodert opp, samla sandmassane i det som i dag heiter Hornelen-bassenget - her sklei dei gradvis vestover, og dermed danna hyller, som under enormt press i jordskorpa blei fast berggrunn, som seinare har blitt pressa opp til nye fjell. Det er over 200 slike hyller frå Svelgen-området i vest, til Hyen i aust. Sandstein er umogleg å polere, dermed har ein har enormt godt grep til klatring. Det er mange stup og klipper i området med forskjellige grader av vanskelegheit, der den drøyaste nok er Galleri-veggen på Gjegnen, som er over en kilometer loddrett opp.



#BremangerTuristinformasjon

Svelgen og Ålfoten er gode basar for å utforske området. Ta gjerne kontakt med turistkontora for å forhøyre seg om lokalkjende guidar og om kven som kan tilby klatring og rappelering i området. Sjå Keipen Turlag på nettet for arrangerte fellesturar og beskriving av turstiar i området.

## STIFTINGA JØRNTUNET PÅ DAVIK


Jørntunet er eit gammalt gardstun, reist på midten av 1800-talet, på Davik. Eigedomen ligg i eit flott kulturlandskap, der det finnst steinmurar, hellegangar, planta tre og eplehagar. Bygningane på eigedomen er; stovehus, to kvernhus, eldhus og fjøsbygning med låve. I tillegg finst det murar av stabbur, bod, utedo og to smier. Stiftinga Jørntunet vart oppretta i 1992 og har som føremål å ta vare på og restaurere tunet og husa mest mogleg tilbake til opphavleg stand.



## MINNER ETTER DIKTARPRESTEN CLAUS FRIMANN PÅ DAVIK

Den kjende diktarpresten Claus Frimann (1746-1829) bygde eit staseleg herskapshus på to etasjar og med halvvalma tak på høgda over sjøen, ein flott hage med vegar, og planta trealléar og frukttre. Nede ved fjorden bygde han ei bryggje. Eigedomen kalla han for «Frimannslund», og garden vart i åra som fylgde ein samlingsstad for overklassen i Nordfjord med den festglade diktarpresten som vert for store festar.

Claus Frimann planta også ein eigen «diktarlund» av furetre like ved kyrkja på Davik. I tillegg til prestegjeringa, var Claus Frimann ein dyktig forretningsmann som dreiv stort med eigne jekter, sildebruk og salteri. Mykje av arva står att, og ein har reist en bauta til minne om Frimann i diktarlund. Ved hovudvegen er sett opp informasjonsplakett.





## RUGSUND HANDELSTAD



Omkransa av vakker natur ligg den gamle handelsstaden i Rugsund på austspissen av Rugsundøya. Rugsundet er "snarvegen" til Nordfjord når ein kjem sør ifrå innover Frøysjøen. Den berykta Rugsundstraumen er òg å finne i kort avstand frå den gamle handelsstaden. Den lune og gode hamna sentralt plassert ved den indre skipsleia langs kysten var ettertrakta av dei sjøfarande. I dag er hamna mykje besøkt av båtturistar som for alvor har oppdaga den idylliske og fredelege hamna. På Rugsund Handelsstad kan du òg overnatte. Du kan leige rom, leilegheit, hus eller teltplass. Du har høve til å leige selskapslokale til private arrangement, slik som bryllaup, konfirmasjonar, bedriftsutflukter, konferanse etc.

I Rugsund-området er det svært gode tilhøve for dykking. Her kjem turistar frå alle verdsdelar og uttalar seg om den vakre dykkeopplevinga som er å finne i Rugsund. På handelsstaden kan du fylle dykkarflasker.

Når ein befinn seg på Rugsundbrua tek ein av éin meter frå tunnelopninga. Vi anbefaler å halde lav fart og parkere på første parkeringsplassen, i staden for å køyre heilt ned på den gamle, smale vegen.

Kontaktinformasjon: [www.rugsund.no](http://www.rugsund.no) tlf:57 79 42 19/ 57 79 41 30, Mobil: 913 14 961

## RUGSUND KYRKJE

I Rugsund har det vore kyrkje sidan 1300-talet. Kyrkja stod på Rugsundøy til 1834, då den brann ned. Noverande kyrkje vart reist i 1837 på fastlandet, teikna av arkitekt Hans Ditlev Franciscus von Linstow, som også var arkitekten bak det Kongelege Slottet i Oslo. I 1911 vart ho restaurert og vigsla 6. aug. 1912. Kunstnaren Kinsarvik stod for dette arbeidet. Rosemåling og utskjeringar er utført av han. Det blir sagt at interiøret er det vakraste i Nordfjord. Kyrkja har 28 glasmåleri, alle gåver frå kyrkjelyden.

## BERLE – TUNNELANE PÅ GOTRANESET KYSTFORT

I den idylliske bygda Berle, på sørsida av Bremangerlandet, finn ein det nest største tyske fortet frå 2. verdenskrig i Bremanger. Det mest særmerka her, er dei store hallane og tunnellane som blei sprengt ut i fjellet. Dei blei brukte til å lagre ammunisjon og å huse soldatar. Fjellhallane er i dag rydda, og blir brukte til større arrangement som konsertar.

## VIKINGHISTORIE I BERLE

Berle var eit sentrum i Vikingtida, med si strategiske plassering med overblikk over skipsleia i Frøysjøen. Her er det funne både sverd, spyd og restar av vikingskip. Store delar av handlinga i det som blir rekna for å vere den viktigaste Islandske ættesoga, Egilssoga, føregår i Berle. Den mest kjente høvdingen her var Berle-Kåre, som er stamfar til Egil Skallagrimsson, den mest berømte skalden frå Vikingtida. Vikingane i Berle var kjende for å vere «halvt jotnar, halvt menneske», då dei var enormt store og sterke. Dei kunne ta dyreham i beserkargong, hadde profetiske evner og var kjende over heile Noreg for si skaldkunne.

## SMØRHAMN HANDELSTAD



Det er eit privilegium å kunne feriere på ein stad som Smørhamn. Her finn ein ro og fred, samt at ein kan ande inn historia som sit i veggane. På Smørhamn Handelsstad har det vore drive handel og gjestgjevar verksemd i uminnelege tider. Eit besøk som skal bumerkas er den tidligare kongen av Noreg og Danmark som var på besøk på 1700-talet. I dag er det Kari og Knut Arne Vadøy som driv familietradisjonen vidare. Med 5 nye leilegheiter i ei av dei flotte buene i Smørhamn, samt utleige av eit av dei gamle husa, kan du no få ferieopphald på den tradisjonsrike handelsstaden i Smørhamn. Leilegheitene sto ferdig i juli 2005. Er de ei gruppe kan de også nytte selskapslokalet i den andre bua til felles hygge. Nærare det ekte og opprinnelege sjøhusmiljøet er det vanskeleg å komme.



I Smørhamn er du bokstaveleg tala midt i smørauge. Med Frøysjøen rett utanfor, lune vikar og holmar lenger inne, kan du fiske i mest all slag ver. Naturen rund Smørhamn Handelsstad er og eit kapittel for seg. Husa ligg lunt til innforbi øyar og skjær, men du kan ta turen til fots utover øya og oppleve storbåra i



styggever, eller oppdage nye ting i fjøresteinane. Villsauen har beite her ute og om du vil, er den av det godlyna slaget, og du kan godt helse på.

Kontaktinformasjon: [www.smorhamn.no](http://www.smorhamn.no) tlf: 958 68 768 e-post: [smorhamn@gmail.com](mailto:smorhamn@gmail.com)

## SMØRHAMN FYR PÅ FISKHOLMEN

Fiskholmen ligg ut mot Frøysjøen sør for den gamle handelsstaden Smørhamn. Her vart det bygt bemanna fyr i 1871. I 1936 vart det sett opp ny fyrlykt og bemanninga avvikla. Enno finnast det mange spor etter det gamle fyret så som landingsplass, trapper og tufter. Namnet til holmen er eit hint til tilreisande som vil fiske. Rett utanfor den er det alltid mykje napp å få.

## FISKARSTOVENE PÅ LISET NÆR KALVÅG

Tek ein turen til vestsida av garden Liset i Bremanger vil ein finne ein fredeleg stad. Berre gamle grunnmurar står att og vitnar om tidlegare hektisk aktivitet, då opp til fleire hundretals menn "låg i Geitholmen". Den sesongvise bruken av staden har eldgamle røter, med eit siste høgdepunkt under vårsildfisket på midten av 1800-talet.

## FYRLYKTER RUNDT KALVÅG

Fyr og fyrlykter er vegvisarar for sjøfarande. Farvatna ved Kalvåg og rundt øya Frøya i ytre Bremanger har 6 fyrlykter: Smørhamn, Sparkeltaren, Kalvåg (Ola-fyret), Minnet, Nesje og Oldesteinen.

Spesielt Nesje fyr er eit ynda mål for besøkande i solnedgang eller storm.

## Krigsgrav på Novelandet i ytre Bremanger

Nær 120 000 amerikanarar miste livet i fyrste verdskrigen, dei fleste på frontane i Frankrike. Ein var Lorents Bakke frå Bremanger. Han utvandra til Amerika i 1911. Han kom heim att som fallen amerikansk soldat i Frankrike, og vart gravlagd på kyrkjegarden på Novelandet.

Når ein kjem ut på Novelandet so er det ein grusvei på høgre sida som er merka med skilt. Det er ein ganske smal grusvei men det er mogleg og køyre heile vegen opp. Det er eit le nært slutten av vegen som ein må reise opp, eller er det ikkje noko i vegen for å køyre heilt opp å besøke kyrkjegarden. Dersom ein bestemmer seg for å gå vegen opp vil det ta rundt 15-20 min å gå opp.

## KULTURMINNELØYPER I BREMANGER

I Kalvåg er det ein Kulturvandringsssti som går frå Butikken/Amstkaia og gjennom bygda til dei gamle sildesalteria på andre sida av vågen. Langs løypa er det fleire postar der ein kan lese og høyre om lokalhistoria til bygda. Postane er merka med små blå skilt ein kan bruke til å orientere seg. Ein treng ikkje gå i rekkefylgja som er lagt opp til eller gå inom alle postane. Ein kan trykke gjennom heile utan å gå også om ein vil. Ein finn innhaldet på nettstaden [www.kulturvandring.no/kalvag](http://www.kulturvandring.no/kalvag)

I svelgen er det sett opp ei liknande løype som er ny i år (2022). Der ein kan lese om forvandlinga til bygda frå to gardar til industrisenteret i Kommunen. Løypa har 28 postar med QR-kodar som ein kan bruke til å lese om dei forskjellige stadane rundt om kring i staden. Den er lagt opp til at ein skal gå i ein ring rundt bygda men ein kan gå gjennom i kva orden ein vil. Startstaden (post nr 1) er ved det eldste huset i Svelgen, Øyratunet.

## AKTIVITETAR I BREMANGER

### MESTRINGSGARDEN KLATREPARK



Mestringsgar den ligg i naturskjønne omgivadar på Nesbø, ca. 15 km frå Svelgen. Klatreparken består av to løyper med til saman 12 element og

to ziplines. Det er kontinuerleg sikring gjennom heile løypa og er også trygt for dei minste. Frå 100cm og oppover. Maks 120kg. OBS: Barn under 6 år må gå med en voksen i løypen. (Max to barn med en voksen). Open for bestilling for grupper, ta kontakt i god tid.

Kontaktinformasjon: tlf: 901 64 719 / 415 63 328






## CAROLA'S BUASPA

Unn deg ekte velvære i sjøbu-miljø. Her finn du SPA-behandlingar, solopplevingar på innandørs sandstrand, infraraud badstue, eller nyt massasje i boblebadet utandørs og innandørs. Fredagar og Laurdagar i juli er det og servering på terassen. Her kan du slappe av og nyte flott utsikt over vågen i Kalvåg. Epost: [carolabuaspa@hotmail.com](mailto:carolabuaspa@hotmail.com) Telefon: 414 30 673 [www.buaspa.no](http://www.buaspa.no)



## NORWAY ADVENTURES

Det som kanskje er det beste selskapet i Noreg for opplevelsesturisme ligg på Davik i Bremanger. Anne og Rogier van Oorschot, saman med en raskt veksande stab arrangerer draumeferien i Noreg for eventyrlystne frå heile verda. Her står kajakk, ski og spektakulære fotturar til vekkgjøynde fjell og fjordar på menyen – mange av dei i Bremanger, men dei skreddarsyr også opplegg over heile Noreg. Frå 03 Juli til 13 august arrangerar dei daglege kajakkurar frå Knutholmen i Kalvåg ut mot øygarden utanfor frøya. Norway Adventures kan organisere det meste her i Bremanger, men er svært populære, så det gjelder å vere tidlig ute. Sjå [www.norway-adventures.com](http://www.norway-adventures.com) tlf: (+47) 576 24 70 e-post: [info@norway-adventures.com](mailto:info@norway-adventures.com)



## HJORTEGARDEN I ÅLFOTEN

Hjortegarden innerst i Ålfoten tilbyr ei rekke med aktivitetar for besøkande, som fôring av hjort, melkespannholding og økseasting. Garden får mykje trykk i sesongen så om ein vil delta er det anbefalt å bestille plass / ta kontakt. Det er og åpent for å komme utan bestilling somme dagar i løpet av sumaren, sjå nettstad for informasjon.

Sonja Kristin Førde +47 901 82 919

e-post: [post@hjordegarden.no](mailto:post@hjordegarden.no)

nettstad: [www.hjordegarden.no](http://www.hjordegarden.no)

Adresse: Ålfotvegen 73, 6737 Ålfoten

Facebook: [facebook.no/hjordegarden.no](https://facebook.no/hjordegarden.no)



### Aktivitetar

- Fôring av hjort
- Lag bygging
- Pakketurar
- Ålfotbreen
- Fotturar og DNT-Løyper
- Ferskvatn- og sjøfiske

### Fasilitetar

- Unike naturopplevingar
- Selskapslokal
- Konferansefasilitetar
- Matsservering etter avtale
- Familievennleg

## GUIDA SIGHTSEEING TIL VINGEN

Vingen Helleristningar – Eit av dei mest imponerande ristningsfelt i verda.

- Guida tur kvar Fredag: Avgang 16:05 frå Florø, 16:40 frå Smørhamn  
For bestilling: (+47) 481 40 488


Meir info: <https://www.visitnorway.no/listings/guida-tur-til-vingen-helleristningsfelt/199137/>

Sjå og følg gjerne Vingenfeltet på facebook: <https://www.facebook.com/Vingenfeltet/>



## BADING

- På Bremangerlandet er det mange små og store badestrender. Grotlesanden og Vetvika er allereie nemde som eigne attraksjonar.
- Hokssanden er populær blant dei som bur i nærleiken. Den ligg like ved Sparbutikken på Hauge i Bremanger. Det er ikkje toalett og dusj på stranda. Parkering føregår ved butikken.
- I Kalvåg finn ein stranda Bontelabo. Denne stranda er ganske liten, men har toalett og gratis parkering. Det er og moglegheiter for å gå eit stykke av Nordsjøløypa. Her kjem ein enkelt ut til Lamberæva der ein kan ta ein avslappande lunsj med utsikt mot Hovden, Batalden og Botnane. Det er plass til 2-3 telt her.
- På Davik ligg Hauesanden, ei trivleg lita sandstrand. Den ligg fint til nede ved fjorden og der er tilhøyrande sanitæranlegg.
- I Svelgen er det fint å gå rundt Risevatnet. Her er det òg moglegheiter for å bade, men her er det ikkje toalett som er tilknytt badeplassen. Det anbefalast å parkere bilen ved idrettshallen for så å ta beina fatt opp mot Risevatnet.
- For dei som likar å bade over alt ein ferdast så er det moglegheiter. Det er ufatteleg mange fjellvatn, kaier og svaberg ein kan sole og kose seg.



## KLATRING/RAPPELERING

Det er enormt fine forhold for klatring og rappelering i Svelgen og området rundt. Her er bolta ruter for klatring og erfarne folk i området. For dei aller mest ekstreme er den 1070 meter høge klippeveggen til Bremanger sitt høgaste fjell, Blånibba eit ynda mål.

## BÅTKØYRING OG HAVFISKE

Ein kan leige båt ved Knutholmen i Kalvåg. Elles er det ein god del av hyttene og rorbuene som har utleige av båtar og utstyr. Det kan og leigast sjark/båt med skipper. Ta kontakt med informasjonskontora eller eigaren av staden du bur på for meir informasjon om sjøkart og liknande. Husk sjøvegsreglane og sjøvettreglane.

M/S Nigardsøy er tilgjengeleg for leige til fisketurar og turar til Vetvika etter avtale. Det er ein sjark som er i aktiv i bruk i fiske og kan ta med se opp til 12 personar.

Nettstad: [www.nigardsøy.no](http://www.nigardsøy.no)

Tlf. Ole Nigardsøy: 958 83 533

Bremanger RIB og sjøtenester tilbyr havrafting, persontransport, havsafari og tilbyr ruteturar til vetvika frå Kalvåg og Bremanger på dagar det er nok påmelde.

Nettstad [www.ribvestland.no](http://www.ribvestland.no)

Tlf. 959 46 075

## KANO / KAJAKK / BÅTUTLEIGE

Forskjellige aktørar har båt, kajakk og kanoutleige i Bremanger. I tillegg har en del utleigehus og rorbuer eigen båt som følger med når ein leiger.

Ronja Strandberg har utleige av vasscooter og SUP-brett i Kalvåg, dei er plassert i kaia til buaspa men ein må ringe inn for nykel.

Nettstad : <http://www.kalvaagvannsport.no>

Tlf : Ronja – 941 56 747 evt. Eirik Rylandsholm – 911 60 706

Kanoar, kajakkar og småbåtar kan leigast ved Knutholmen i Kalvåg. For meir informasjon gå til [www.knutholmen.no](http://www.knutholmen.no)

Tlf: 577 96 900

Smørhamn Handelstad har ofte ekstra båtar tilgjengelig for utleige.

<http://www.smorhamn.no/>

Tlf: +47 958 68 768



## DYKKING

I så godt som nær alle delane av Bremanger er det eit eldorado å dykke. Vatnet er klart, det er rik marin fauna med korallrev og lys sandbotn, stor kystfiskstamme, kvalar og ei mengd med spanande skipsvrak å utforske. Kontakt Knutholmen i Kalvåg eller Rugsund handelsstad for fylling av dykkarflasker.

## FOTBALL

I Bremanger er det mange tilgjengelige baner og stor fotballinteresse. Alle banene som ligg utandørs er tilgjengeleg for speling.

- I Leirgulen/Kolset har dei kunstgrasbana som antageligvis har Noreg si flottaste utsikt, rett mot Hornelen.
- På Davik er det grasbane og ballbinge ved Davik Oppvekst
- I Svelgen er det kunstgrasbane og ballbinge, begge i sentrum.
- I Kalvåg er det grusbane ved skytebana og ein ballbinge ved Frøyen Oppvekst.
- På Bremangerlandet er det ein innandørs hall, kunstgrasbane og grasbane der 4-divisjonslaget Bremanger spelar sine heimekampar. Det er også ein ballbinge ved Hauge Oppvekst.

## VOLLEYBALL

- Leirgulen/Kolset: Sandvolleyballbane som ligg mot sjøen rett ved Kolset Oppvekst og Rugsundbrua. Same fine utsikt som ved fotballbana!
- Svelgen: Det er mogleg å finne ein volleyballbane ved sida av skulen i Svelgen.
- Bremangerlandet: På Hauge ligg det ei sandvolleyballbane på Bjørsvika ved sidan av kunstgrasbana. I tillegg er det eit sandvolleyballnett på Grotlesanden.

## TRENINGSSTUDIO

- På Bremangerlandet finst treningsstudioet BremangerTrim. Opningstider 08:00-22:00 med kodelås. For å få tilgong til koden må ein kjøpe medlemskap, dagspass er tilgjengelege.

Nettstad : <http://bremanger-il.idrettenonline.no/p/9726/bremanger-trim> .

Kontaktpersonar: Reidar Håvardstun: 482 25 600 og Anne Kristin Førde: 991 69 091

- Kalvåg sitt treningsstudio BUAttrim er ope frå klokka 06:00-23:00. På BUAttrim har du trim med sjøutsikt, eit fantastisk fint opplegg med nytt utstyr. Her kan du kjøpe dagskort via vipps og få kode. For meir info kan du ringe Camilla: 900 57 613 eller sjekke ut Facebooksida.  
<https://www.facebook.com/BuAttrim>
- Bremanger Fjordhotell i Svelgen har helsestudio med ulikt treningsutstyr og tre solsenger. For nøkkelkort må ein henvende seg i hotellresepsjonen. På laurdagar er det ope for familietrim frå kl.13-17. For meir informasjon og prisar [www.bremangerfjordhotell.no](http://www.bremangerfjordhotell.no)

## SYKLING

Om du har med sykkel til Bremanger kan du få sett mykje vakkert av kommunen. Her kan du ta turar åleine eller saman med andre. Har du lyst å sykle med andre er det moglegheiter å ta kontakt med Kalvåg Sykkel eller Svelgen Sykling. Dette er to grupper med glade syklistar som har organisert seg. I sommarhalvåret arrangerer klubbane sykkelturnar rundt om i kommunen. Ytre Bremanger er kjent for sine fine og behagelige sykkelløyper. Om du vil leige ein sykkel i Bremanger kommune ta kontakt med Knutholmen i Kalvåg eller Havlys i Bremanger.

**Terrengsykkel:** På Bremangerplataet er det ekstremt flotte tilhøve for terrengsykling. Ein kan då trille sykkelen opp enten anleggsvegen opp Steinfjellet eller grusvegen som går opp nær Iglandsvik til Igland og Grotlesela via det som lokalt heiter «Nøre bakken». Når ein først er opp på plataet er det massevis av egna stiar å utforske. I fjellheimen ovanfor Davik er det og gode tilhøve for terrengsykling med flott utsikt over Nordfjord.

## BUABREMANGER

Bua Bremanger er ei kommunal utleigetjeneste der ein kan få lånt diverse utstyr til fritidsaktivitetar. Du finn det i kommunehuset i Svelgen og det er ope 14:00-17:00 tysdag til torsdag. Utstyr kan utleverast i åpningstidene men kan leverast tilbake utanfor dei. Sjå [www.bua.no/bua-bremanger/utstyr](http://www.bua.no/bua-bremanger/utstyr) for kva utstyr som er tilgjengeleg.

## KINO

- I Ytre Bremanger finn ein en av dei einaste privateigde kinoane utanom storbyane, i Kulturhuset Heimen på Hauge. Søk opp 'Bremanger Kino' på nettet for å finne kva filmar som går.
- I Svelgen er det kino på Samfunnshuset. Informasjon om visningar finn du på Facebook/SvelgenKino



## JAKT

Bremanger er ei av landets største hjortekommunar, og kanskje spesielt Myklebustdalen er legendarisk blant det aktive jaktmiljøet i Noreg. Hjorten kan ein regelmessig observere om ein køyrer gjennom kommunen ein sein kvelds- eller nattetide. Særleg på vårparten kan ein treffe på store flokkar med beitande hjort på innmarka. Interesse for jakt er stor i Bremanger. Den aukande hjortestamma har ført til at nokre grunneigarar har valt å leige ut deler av jaktretten sin, eller at interesserte jegerar har gått inn i eksisterande jaktlaget som gjestejegerar. Hjortejakt er dermed å rekne både som friluftaktivitet og som utmarksnæring. Om du ynskjer meir informasjon om jaktreglar, jaktprøver i kommunen og liknande, ta kontakt med Bremanger Kommune servicekontor.



## LANGRENN – PREPARETE LYSLØYPER

Ved Karlskardstova i Myklebustdalen, mellom Svelgen og Ålfoten/Davik, ved sidan av Langesjø Hyttegrend, er det om vinteren flotte, preparerte og lange lysløyper for langrenn. Anlegget er fritt tilgjengelig og en kan ha lys i løypene heilt fram til kl. 23 om kvelden. Det er skytebane i tilknytning til anlegget.

## ANDRE AKTIVITETAR

Om du vil ha noko informasjon om for eksempel basketball, longboarding, symjing, friidrett, trim, skyting, havrafting, dans, drama, saum og handverk, bilete og kunst, instrument, etc. så ta kontakt med Turistinformasjonen slik at vi kan hjelpe deg. Det er mange idrettslag som har aktivitetar rundt om kring, og vi er sikker på at det kan være noko for deg.

For andre aktivitetar sjekk også heimesidene til Knutholmen: [www.knutholmen.no](http://www.knutholmen.no) og Bremanger Fjordhotell: [www.bremangerfjordhotell.no](http://www.bremangerfjordhotell.no) og Bremanger Kommune: [www.bremanger.kommune.no](http://www.bremanger.kommune.no) under Kultur, idrett og fritid.

## KUNST OG UTSTILLINGAR I BREMANGER

### ASTRUP-SAMLING I KALVÅG

Den kjende, folkekjære kunstnaren Nikolai Astrup vart fødd og hadde sine barndomsår på prestegarden i Kalvåg. Knutholmen har ein utstilling om Astrup som for tida er utstilt i eit lokale ved sidan Sparbutikken på Amtskaia i Kalvåg.

## POP-UP UTSTILLING MED FAMILIEN SAND

Denne sommaren kan vi presentere ein ny Sand utstilling i Kalvåg. Utstillinga inneheld kunstverk laga av Aune, Vebjørn, og Øyvind Sand, og Aune si kone Marianne Aulie. Den er open frå 12-18 kvar dag og held til der Galleri Frøya sine lokale var før. Kunstverka vert ståande heile sommaren for dei som vil sjå, eller kjøpe.

## FASTE ARRANGEMENT GJENNOM SOMMAREN

- Guida tur til Vingen Helleristningfelt kvar fredag f.o.m medio juni – medio august.
- Kajakktyrar frå Knutholmen i regi Norway advenTURes
- Uteservering på Carola Buaspa fredag og laurdag i Juli.

## OVERSIKT OVER ENKELTARRANGEMENT:

### JULI

- |        |                         |
|--------|-------------------------|
| 8-10   | Rockweekend, Iglandsvik |
| 29.-31 | Bygdehelg i Botnane     |

## AUGUST

5-6 Ålfotmarknaden

5-7 Kysthelg i Kalvåg

For ei betre oversikt som blir kontinuerlig oppdatert, gå inn på Bremanger Turistinformasjon sine facebooksider.

## FJELLTURAR I BREMANGER

### KEIPEN TURLAG

Keipen Turlag er ein kommunedekkande organisasjon. Laget arrangerer turar både i ytre og indre deler av kommunen. Turlaget disponerer to hytter med overnattingsmoglegheiter.



- Moldahytta på 382 moh, 8 sengeplassar, sør for Langeneset, Svelgen. Hytta har ulåst vindfang, for leige av sjølve hytta, kontakt Karstein Løvset i Keipen Turlag.
- Knekkevasshytta på 469 moh, 12 soveplassar på 4 rom + ekstra madrassar. Hytta vart oppgradert i 2017. DNT-lås. Ligg på T-merka sti til Keipen, 1 time gange frå Sjørdalsdammen parkeringsplass, som ligg på vegen mellom Svelgen og Bremanger/Ålfoten.

Turlag, Idrettslag, grunneigarar og andre har stått for merking og rydding av turløyper. Det er gjeve ut bok og kart der alle turane blir framheva og vist, og som kan bli kjøpt på informasjonskontora og en del andre utsalsstadar i kommunen. På [www.ut.no](http://www.ut.no) kan ein også finne mange turar frå Bremanger. Blant anna har Sogn og Fjordane Turlag, Keipen Turlag og primus motor for fjellaktivitet i Bremanger, Sverre Petter Kjerpeset, lagt ut mange fine turar. I alt er det over 100 merka fjellturar i Bremanger!

Ein har også Barnas Turlag, Keipen som arrangerer flotte turar for barn og unge både i skuleåret og ferietider. Sjå [www.facebook.com/Barnas-turlag-Keipen](https://www.facebook.com/Barnas-turlag-Keipen) for info om turar.

### DAGSTURHYTTTER I BREMANGER

- Vetehytta – Dagsturhytte ved varden som markerar det høgste punktet vest på Veteplatået – Noreg sitt vestligaste fjellplatå. Her er det nynorsk bibliotek, sitteplassar, praktfull utsikt og toalett i nærleiken.
- Dosavarden – Ny «stormhytte» helt yst på Frøya, så langt vest det går å komme i Bremanger. Merka sti frå Kalvåg og Nesje. Spektakulær utsikt over havet og bølgene som slår inn mot klippeveggane.
- Martinbu på Sandsegga – Populær tur frå Svelgen, og med god grunn – I tillegg til fantastisk utsikt over industristaden Svelgen, så ser ein dei mektige snølagde fjella som krinsar Risevatnet. Frå

Sandsegga går det sti vidare til Vingelvsætra. Dagsturhytta har utsikt, 15 sitteplassar og godt lesestoff.

- Molda- Moldahytta er eigd av STIF og drifta av Keipen Turlag. Tal sengar: 8 Det er ikkje lagt til rette for å ha hund med på hytta.

Ta kontakt med Karstein Løvset for å få koden til nøkkelboks. Tlf. 91 66 68 86

- Knekkevasshytta- Den 100 år gamle Knekkevasshytta er eigd av SFE og Keipen Turlag har avtale om å nytte den som ubetjent DNT - hytte. Tal sengar: 12. DNT – lås. Det er ikkje lagt til rette for å ha hund med på hytta. Kontakt: Steinar Isene tlf: 45 87 47 37
- Olavsbu - Steinhytta på Hornelen som fungerer som ei rastebu/nødbu fekk turlaget i gåva frå Berle grendalag i november 2019. Hytta vart laga sommaren 1990 i samband med Heksefestivalen som vart arrangert i Berle. Mykje folk er innom her kvart år for å skrive seg inn i hyttetoka og for å hente flagget og vise for alle at ein har nådd toppen av sjøklippa Hornelen.

## INFORMASJON OM EINSKILDE UTVALDE FJELLTURAR:

Vasstett stort turkart over kommunen (249,-) kan kjøpast på mange av butikkane og utsalsplassane i Bremanger, samt på Turistinformasjonen. Elles er det gode ressursar på [www.ut.no](http://www.ut.no) og ut-appen. Vi har og sjølvproduserte kart/vegbeskrivelse til dei fleste av dei nemnte turane her som vi deler ut gratis.

### HORNELEN

- **Frå Hunskår:** Denne ruta er kortare, men mykje brattare enn den frå Berleneset. Den er også ofte gjørmete i byrjan, men ein del av det er blitt jobba med av skjerpaar. Dei har kome seg rundt 400m opp med steintrapp so langt, men har planlagt å lage den mykje lenger i framtida. Etter ein har gått eit godt stykke kjem ein til eit flatt terreng der skjerpaene også har jobba, so der er det fint og flatt med steinar i 900meter. Når ein er ferdig med det terrenget går det ned i ein dal der ein møter løypa som kjem frå Berleneset. Turen tek ca. 7-9 timar.
- **Frå Berleneset:** Dette er ei rute til Hornelen som er lengre og dermed ikkje like bratt, likevel er det naudsynt med litt fjelltrening før ein legg ut på tur. Ruta gjev stor naturoppleving og flott utsikt. Det er bygd ei lita steinhytte på toppen av Hornelen. På toppen er det viktig å vere obs på rullesteinar og djupe sprekker.  
Heile turen tek ca. 8 – 10 timar. Denne turen er merka raud løype og passar erfarne turgåarar, den krev god uthaldenheit og godt turutstyr.

### VETVIKA

Ein startar frå vegen som går til Steinfjellet, den er merka med skilt frå vegen på Svarstad/Dalen, Bremanger. Vi følger vegen ca. 2 km til kring 500 m.o.h. Etter svingen der det er ei privat hytte i nærleiken skal ein svinge av vegen og gå den merka stien. Denne skal følgast nordover, slakt stigande ca. 1 km. Stien delar seg her i to. Begge stiane går til Vetvika.



Vi anbefaler her alle som ikkje går med kjentfolk å ta den stien som går mest nordover, rundt delar av Fåvatnet. Den andre stien kan opplevast som skremmande bratt å gå ned. Etter Fåvatnet kjem ein til ei steinur, med sikt ned til Solheimsvatnet i Vetvika. Følg stien ned, ca. 3 km, og gå på høgre sida av vatnet.

Heimover kan ein prøve seg på den brattare bakken opp. Dette er kortare. Det skal vere greitt å følgje stien sjølv om den tidvis bevegar seg over steinur. Nyt usikta på toppen 574 m.o.h., og følg stien tilbake mot Steinfjellet.

## VETEN (FRÅ GROTTLESANDEN)

Start frå snuplassen ytterst på Grotle. Ta til høgre langs nausta mot fjellgrinda. Noko bratt stigning på god sti i steinur inntil ein når 300 høgdemeter. I Groldalen flatar løypa ut i 700-800m før ny brattare stigning på nye 200 høgdemeter. Då er ein oppe på plataået og har ca. 1,8 km at til Vetten. Vettenplataået er flatt og steinfritt. Siste 700 m før vetten møter ein en slakk motbakke på 70 høgdemeter. Frå toppen har ein god utsikt utover havet samt nord og sørover. Turen opp tar ca. 2 timar og heile turen har merkinga blå løype, som vil seie at den passar for nybyrjarar/middels trenarar med grunnleggande ferdigheiter. Frå Vetten har ein eit stort utval av turar ein kan gå vidare på det relativt flate plataået som dekker mykje av Bremangerlandet.

## DOSABU

På Dosavarden 291 moh. ligg den flotte stormhytta Dosabu. Turen startar frå Nesje og er 3 km lang. Ein kan også gå frå Kalvåg, då er turen 6,5 km lang. Med havutsikt i auget heile vegen, er Dosabu eit nydeleg endepunkt med upåklageleg utsikt. Hytta er plassert på kanten av klippeterrenget på Frøya, vest av Kalvåg med panoramautsikt over havet.

## STOREHOVDEN VED KALVÅG

Nordsjøløypa starta ved Bontelabo badestrand. Etter ein lett fottur opp til Flona, nær sentrum, har ein utsikt utover Frøyskjera – eit naturvernområde med rikt fugleliv. Her finns også ei gammal kanonutstilling frå krigen. Derifrå går turen ut til Storehovden, også ofte kalt «Torshovden», (frå norrønt; tempel/ofringstad til guden Tor) som er ein hammarforma fjellhammar som ligger ute i havet. Her er det moglegheiter for bading og stangfiske. Ved enden av Nordsjøløypa står eit bord, her kan ein slappe av og nyte utsikta.

## RISEVATNET

Turen byrjar ved bom anleggsveg i Svingen på R614 ved Risevatnet. Det er parkering for 2 – 3 bilar ved bommen, men ein kan godt parkere i sentrum og spasere fram til bommen. Anleggsvegen er ein grusveg som er 5 km lang. Den går i variert terreng langs vasskanten og opp i skogen. Enden på vegen er ved

tunellinnslaget til kraftanlegget. Vegen er mykje nytta både til spaserturar og som joggeløype og skiløype. Turen kan gjerast med joggesko. Vatn finn ein undervegs. Vi ser utover Risevatn mot vest og Staven, Rikeloftet og Omnen mot sør. I retning sør frå tunellinnslaget kan ein sjå ansiktsprofilen i fjellmassivet som er kalla "Risevatnes voktar". Heile turen tar ca. 3 timar.

Denne turen er merka med grøn løype som vil seie at den passar til nybyrjarar, den krev ingen spesielle ferdigheter og skal kunne gjennomførast av alle.

## KEIPEN

R614/Sørdalsdammen-Keipen 14t, 270 - 1362 moh.

Turen byrjar ved trappa som går opp frå Sørdalsbrua ca. 6 km frå Svelgen. Kan parkere på stor utkøyrse ved naust, Sørdalsvatn. Frå Sørdalsdammen er det T-merka sti til tregrensa og vidare til Keipen. 200 m sør om hytta ved Knekkevatn går stien opp den bratte lia mot søraust, følgjer dalsøkket over Storskredene og over Hjelmemyrane mot Søre Hjelmevatn. Ruta til Keipen er varda og merka med T-ar. Merkinga går på sørsida av Søre Hjelmevatnet og vidare til Keipen. Ver merksame på å fylgje merkingane nøye i dei litt bratte grasbakkane på hylla i Øvre Vasskaret. Frå Keipen er det mogeleg å gå til t.d. Plogen og Maritinden ved å halde litt nord om vasskiljet i austleg retning.

Skitur til Keipen blir ofte lagt slik at ein etter Keipen går vidare austover mot Plogen, og inn på Hylle 7. I Hylle 7 har vi jamn køyring nordover og ned til Førdedalen. I Førdedalen kan vi gå på god skogsbilveg heilt ned til grenda Førde i Ålfoten. Vatn finn ein undervegs. Frå ca. 1000 moh og opp kan det vere vanskeleg å finne vatn på grunn av steinur. Dei særmerkte fjellformasjonane gjer dette området veldig spesielt. Keipen har gitt namnet til turlaget i Bremanger. Keipen er det høgaste fjellmassivet i Svelgen området. Utsikta frå toppen er fantastisk i alle retningar.

Turen tek ca. 14 timar.

Denne turen har merkinga svart merking og passar erfarne fjellfolk, turen krev god uthaldenheit og godt turutstyr samt kunnskapar om kart og kompass.

## ÅLFOTBREEN

10B Ruta går til fossen ved Litje Åsgårvatn. Følgjer vidare hylla til ein rundar inn på breen, eller følgjer fast fjell vest for breen mot høgste brekulen. Ein kan gå på ski på breen mest heile sommaren. Ein fylgjer fjellryggen vest for breen og endar ved ein stor varde med kasse og besøksbok ca. 500 meter vest for brekulen. (NB. Tau -sikring på Breen). Når det gjeld Ålfotbre-området kan det vere nyttig info å finne på DNT Bergen sine fjellsportsider på internett. Det kan vere nyttig å sjå på ruteskiltringane og teikningane der.

Heile turen tek ca. 10 timar. Denne turen har merkinga svart merking og passar erfarne fjellfolk, turen krev god uthaldenheit og godt turutstyr samt kunnskapar om kart og kompass.



## GJEGNEN/BLÅNIBBA

Startpunkt: Parkeringsplass

– Yksenelvane Kraftverk,  
Ålfoten. 12 t, 2-1670 moh.


For ekspertar.

Dette er ein lang,  
spektakulær tur der ein  
bevegar seg inn i arktiske  
klimaforhold, der veiret  
fort kan snu. Forbered deg  
difor godt.

Følg bratt anleggsveg  
(sperra av bom) som

slynger seg oppover. For å spare tid kan ein nytte sykkel då anleggsvegen flater ut etter oppstigning. Etter ca. 6 km på anleggsvegen kjem ein til T-merka sti i terrenget oppover. Frå ein forlét anleggsveien til toppen er det ca. 11 km. Ein kan sjå Gjegnen mesteparten av vegen. Etter ei lang stigning møter ein Gjegnalundsreen. Ein må krysse breen i over 1 km for å nå toppen. Sjølv om breen er flat og fin å gå på, må ein nytte tau. Det er ingen merking over breen, men ein ser ein varde på andre sida som ein går etter. Det spektakulære punktet på Gjegnen er ikkje sjølve toppunktet, men galleriet litt bortanfor, der ein kan sjå 1070 m rett ned i fritt fall.

Gjegnen er det 5. høgaste fjellet i Noreg målt i primærfaktor. Det betyr at dette er knapt nok ein einaste stad elles i Noreg der ein har utsikt over eit større område. Her ser du alt frå Jotunheimen m. Josterdalsbreen til Sunnmørsalpane og ut i Havgapet.



## **Butikkar og servicetilbod**

### **DAGLEGVARER:**

#### **COOP SVELGEN:**

Måndag – fredag 08 –22

Laurdag 08 –21

Telefon 577 96 060

#### **JOKER ÅLFOTEN:**

Måndag – fredag 11 – 18

Laurdag 11 – 16

Telefon 577 95 832

#### **NÆRBUTIKKEN DAVIK:**

Måndag – fredag 9 – 19

Laurdag 9 – 17

Telefon 577 94 768

#### **NÆRBUTIKKEN LEIRGULEN / LEIRGULEN HANDEL:**

Måndag – fredag 10 – 17

Laurdag 10 – 15

Telefon 577 94 136

#### **SPAR BREMANGER**

Måndag – fredag 08-18

Laurdag 08-16

Telefon 577 91 308

#### **JOKER BREMANGER:**

Måndag – fredag 09 – 18

Laurdag 09 – 16

Telefon 577 91 200

#### **SPAR KALVÅG:**

##### **Opningstider f.o.m 01.07.22 til 07.08.22**

Måndag – Fredag 08 – 20

Laurdag: 08 – 18

Søndag: 11 – 15

Telefon: 577 91 010

##### **Vanlege Opningstider**

Måndag-Fredag:08-18

Laurdag: 08-16

## BANK

Sparebanken Sogn og Fjordane sin filial i Bremanger kommune ligg på Iglandsvik Næringspark i Bremanger. Om ein treng ulike valuta må ein oppsøkje lokala til Sparebanken i Florø, Førde eller Måløy.

Ope for rådgjeving etter avtale måndag - fredag

Bank i butikk: Coop Svelgen, Spar Bremanger, Spar Kalvåg.

Kundesenter:

Tlf: 57 82 97 00

Nettside: <https://www.ssf.no/>





## FRISØR

- Hilde's Frisørsalong AS har to salongar. Den eine ligg ved Spar på Hauge i Bremanger og den andre ved Spar på Amtskaia i Kalvåg. Salongen i Bremanger er open måndag til fredag og enkelte laurdagar. Salongen i Kalvåg er open tysdag 09-16 og torsdag 13-18. For timebestilling, stikk gjerne innom eller ring: 57791250 (Bremanger) / 99519087 (Kalvåg).
- Cammy`s Frisørhjørne ligg midt i Kalvåg sentrum like ved Spar butikken. Salongen drivast av Camilla Røys. I sine flotte lokalar tilbyr ho klipp, fargeendring, voksing, makeup veileding, styling av hår og sminke til spesielle anledningar. Ta kontakt for priser og booking av time på 900 57 613.
- Om du oppheld deg i Svelgen kan Wito og La Bello hjelpe deg. Begge salongane ligg i sentrum av Svelgen og er lett å finne. Stad: Svelgen // Telefon: Wito: 57 79 34 24 La Bello: 57 79 10 60.

## SPESIALBUTIKKAR

### Brødrene Larsen Fiskebutikk

På Fiskebutikken til Brødrene Larsen på Kalvøya i Kalvåg, får ein alt i den ferskaste fisken og skaldyra frå fiskemottaket som ligger vegg-i-vegg til svært hyggelige prisar, med både ferske filetar og praktiske frysepakningar. I tillegg byr dei ofte på nysteikte fiskekaker.

#### Opningstider:

Måndag – fredag 7:30-15:30

Feriestengt 16.07-06.08

Telefon: 454 17 088



## FARMEN - LIVSSTILBUTIKKEN

Farmen ligg på Iglandsvik i Bremanger. Her er det kafé med sal av is og kaker som kan nytast ved det flotte uteområdet. Det er og sal av klede og garn. I ei avdeling i butikken blir det og selt blomar og eit innslag av sesongen sitt interiør.

Farmen har og nettbutikk, sjå: [www.livsstilsbutikken.no](http://www.livsstilsbutikken.no)

Stad: Iglandsvik, Bremanger

E-post: [post@livsstilsbutikken.no](mailto:post@livsstilsbutikken.no)

Telefon: 57 79 59 10



### **Opningstider:**

Måndag-fredag Kl. 10:00 – 17:00

Laurdag Kl. 10:00 – 16:00

## O. GROTFLE EFTF (JOKER IGLAND)

Odd Grotfle Eftf. ligg på Iglandsvik i same lokalet som Joker butikken. Her er det sal av fiskeutstyr, jernvarer, maling, bildekk og fritidsutstyr etc. Her er det også mogleg å fylle bensin under opningstider.

Stad: Iglandsvik, Bremanger

Telefon: 577 91 200

## FRØYEN HANDEL AS

Butikken ligger midt i Kalvåg og er butikken for dei som er ute etter t.d. verktøy, skruar eller utstyr til hytte og båt. Dersom ein er ute etter meir opplysningar står det meir på Facebook-sida, Frøyen Handel AS

Stad: Kalvåg

Telefon: 950 28 930

## YTREHUS SAG AS /

Dei er lokalisert på Ytrehus i Bremanger kommune, 13km frå kommunesenteret, Svelgen. På vel 2.000 m<sup>2</sup> under tank finn du det meste av det du treng av byggevarer, frå grunnmur til pipe. I tillegg til trelast og tyngre byggevarer har dei jernvarer og malingsprodukt.

Stad: Svelgen

Telefon: 57 79 55 77

E-post: [post@ytrehus.no](mailto:post@ytrehus.no)

Opningstider : 8:00 – 16:30 mån – fredag

## AKTIV JOBB

Aktiv jobb har som målsetjing å gje arbeidstilbod til menneske med nedsett funksjonsevne og andre med yrkeshemming. Dei har to jobbavdelingar, ei på Fossestranda og ei på Bakarhuset, Svelgen.

- Bakarhuset i Svelgen: Her sel dei heimelaga mat, kaffi/te, brus, juice m.m.  
Uteavdelinga/verkstaden kan også hjelpe til med t.d.  
Stell av hage, hekk og plen  
Hjelpe til med enkle snikkeroppdrag  
Dei produsera også diverse utemøblar, tavler m.m.
- Fossestranda: Her tilbyr dei følgjande tenestar:  
Produksjon og sal av ved  
Kopiering av dei fleste typar videoar  
Sy-avdelinga lagar t.d. Tepper  
Diverse sal av nisse-lykter, fuglehus, vogger m.m.



## MAT OG DRIKKE

### BAKARHUSET I SVELGEN

Har du lyst på fersk bakst må du innom Bakarhuset i Svelgen. Her finn du gode lunsjmogleg varmrettar og noko lett å drikke. I same lokalet held òg Aktiv jobb til. I lokala til Bakarhuset vert det sal av kunst og handverk som Aktiv jobb har laga.

Opningstider Tysdag - Fredag 10:30 – 14:00. opent f.o.m 03.08.2021

*Bakarhuset, Gunnar Scheldrupsveg 11, 6723 Svelgen, tlf. 91658520/ 95982930*





### BREMANGER FJORDHOTELL – KAFÉ OG RESTAURANT

Bremanger Fjordhotell ligg i Svelgen sentrum. Her kan du kose deg med ein kopp kaffi og noko godt å bite i. Restauranten er nyoppussa, og har utsikt mot fjorden og har ei roleg atmosfære. Hotellet har eigen kafé, restaurant og bar og har høg kvalitet på matsserveringa.

*Bremanger Fjordhotell, Granden 4, 6723 Svelgen tlf. (+ 47) 57 79 65 20*

Heimesider:[www.bremangerfjordhotell.no](http://www.bremangerfjordhotell.no)

[www.facebook.com/bremangerfjordhotell](https://www.facebook.com/bremangerfjordhotell)



## DAVIK FJORDPARADIS

Det nyoppysa lokalet til dampen i Davik er det no ein ny restaurant med tilrettelegging for både bubil og teltcamping, med sanitærfasilitetar. Davik Fjordparadis håpar å bli eit knutepunkt for både lokale og tilreisande, med både full servering og skjenkeløyve..

Tlf.nr : 414 08 555

Nettstad : [www.davikfjordparadis.no](http://www.davikfjordparadis.no)



## KNUTHOLMEN

Likar du god atmosfære, god mat og ramsalt kystkultur? Då er Knutholmen og fiskeværret Kalvåg ein stad du vil trivast. Når du kjem til Knutholmen har du teke steget inn i ei maritim verd. Familien Fosse som eig og driv staden har lagt vekt på at den gamle sjøbustilen vert teken vare på. Restauranten manglar ingenting, og har eit spesielt fokus på den beste sjømaten som ein kan finne langs kysten, med kokkar på kjøkkenet som er i norgeseliten.



Ferske råvarer er viktig for eit godt resultat, og Knutholmen ligg så og seie midt i spiskammerset med fiskefelta berre eit steinkast utanfor.

Her finn du båten, skjeret, auseskjæret, tønna, taukveilen, snekka og fjæresteinane. Utanfor har du akvariet med fisk frå området. Ta med deg familie, gode venner, kollegaer eller kundar til fiske og opplevingsparadiset Kalvåg.

*Knutholmen, Holmen 19, 6729 Kalvåg, Tlf. 57 79 69 00/ 995 03 061, e-post: [post@knutholmen.no](mailto:post@knutholmen.no).*

Heimesider: [www.knutholmen.no](http://www.knutholmen.no) og [www.facebook.com/knutholmen](https://www.facebook.com/knutholmen) a



## VIVI'S MATGLEDE

Rullerande restaurantverksemd som serverar ektefølt mat basert på sjømat og lokale råvarer, tilbyr både kjøp av mat i vogna, catering og leige av kokk og serveringspersonale til selskap i ditt selskapslokale. Lokalisert på Iglandsvik Marina.

Ved førehandbestilling av mat eller bestilling av catering, og/eller kokk og serveringspersonale ta kontakt.

Viviane Felix Silva på tlf: 916 27 233.

[www.vivismatglede.no](http://www.vivismatglede.no)

Vivi's Matglede på Facebook



## HAVLYS



I idylliske omgjevnader på Iglandsvik finn du Havlys Bed & Breakfast. Du finn oss heilt i sjøkanten blant naust og sandstrender, der ramsalt sjø og sjøbuer dannar ramma.

Restaurant/kafé/pub-delen av Havlys held open på sommaren, men i resten av året er det kun ope på annonserte kveldar, dei har mellom anna soft-is og knallgod pizza. Det er moglegheit for utkøyring.

Havlys, Teigane 1, 6727 Bremanger, Tlf.469 28 248,

e-post: [post@bremangerland.no](mailto:post@bremangerland.no)

Heimesider: [bremangerland.no](http://bremangerland.no)

<https://www.facebook.com/Havly-Bed-Breakfast>

Opningstider f.o.m 1.07.22

Man-tors: 15:00-24:00

Fre-laur: 15:00-02:00

Søndag: 15:00-22:00

## FARMEN

Koselig kafé som spesialiserer seg på kaker og har nydelig italiensk is på menyen. Her kan ein sitte inne eller ute i flotte omgjevnadar. Farmen har og utsal av plantar og blomster, spennande ull og andre tekstilprodukt, garn og strikkeutstyr, økologiske produkt, samt gåveartiklar. Ligg ved sidan av Joker Iglandsvik, nær Iglandsvik Marina.

Opningstider:

Man-Fredag 10:00-17:00.

Lørdag 10:00-16:00

Sundag 12:00 – 16:00



## BÅTHAMNER

### SVELGEN MARINA

Bremanger Fjordhotell har betongflytebrygger med gjestekai

fint plassert i kommunesenteret Svelgen inst i Nordgulen. Djupne ved lavast lav vatn ved sjøtrappa er 1,00 meter.

Der er gratis gjestehamn ved hotellet som er tilgjengelig for alle.

Det er også moglegheit for straum og vann.

### KALVÅG GJESTEHAMN

Stor gjestehamn med plass til den store mengda med båtar som legg turen innom Kalvåg. Det er tilgjengelig straum og servicebygg med toalett, dusj og vaskeri. Wifi er gratis

Knutholmen administrerer og tek betalingar.

Kontakt telefon: 57 79 69 00.

### RUGSUND HANDELSSTAD GJESTEHAMN

Rugsund Handelsstad kan tilby ei god og lun hamn med kai og flytebrygger. Straumuttak på kaia, 16 amp. kursar. Der er òg sanitæranlegg, vaskemaskin, tørketrommel, grillplass, leikeplass og tilgang til snorlaust internett. Ring tlf. 913 14 961 for å få nøyaktige prisar.

### IGLANDSVIK MARINA, BREMANGER

Gjestehamn med anlegg for straum og vatn i tillegg til sanitæranlegg med dusj og toalett.





Vipps til nummer: 118773, merk med telefonnummer.

For meir info: *Jostein Grotle tlf: 915 42 550*

## DAVIK FJORDPARADIS GJESTEHAMN

På Davik Fjordparadis har dei mykje. Her finn du i tillegg til mykje anna, ei Gjestehamn med serviceanlegg med toalett, dusj og vaskeri. Dei har også trådlus nettverk, straum og moglegheit for fylling av bensin. Rett ved sida av gjestehamna ligg det ein restaurant, eiga badestrand og fine turløyper.

Tlf.nr : 414 08 555

Oppheld du deg andre stadar og du treng ei hamn, ta kontakt med Turistinformasjonen eller oppsøk dei som eig hamna for meir informasjon.

## OVERNATTINGSMOLEGHEITER

NB: I tillegg til dei som er lista her, så er det mange som leiger ut periodevis både hytter og hus på airbnb og andre sider.

## KNUTHOLMEN

Knutholmen er den største formidlaren i regionen av forskjellige former for overnatting. Dei eig en del av utleigebuene og leiligheitene sjølve, andre formidlar dei for andre lokale aktørar. Med rundt 260 sengeplassar totalt, fordelt på enkelt og dobbeltrom, rorbuer og leiligheiter har dei eit stort og variert tilbod av overnattingsmoglegheiter.

Likar du god atmosfære, god mat og ekte kystkultur, då er Knutholmen og fiskeværet Kalvåg ein stad du vil trivast. Knutholmen er ikkje

eit hotell, men i gangavstand rundt den vesle vågen finn du flotte oppussa rorbuer, restaurant med



dansegolv, kaier og flott opplegg for båtfolket, kurslokalar og ramsalt kystkultur kor som helst ein snur seg. Slik blir Kalvåg, samla sett, eit stort levande hotell.

Med mange tilbod og stor restaurant, er Knutholmen, saman med fiskerinæringa, livsnerva i Kalvåg-samfunnet.

Knutholmen har utleige av småbåtar, sjark med førar, kajakk, sykklar og elbil. I tillegg kan dei organisere turar i regionen med og utan guide på førespurnad. For meir om det fantastiske mattilbodet og resturanten som spesialiserer seg på sjømat, sjå side 46. // *Knutholmen, Holmen 19, 6729 Kalvåg, tlf. 57 79 69 00, e-post: [post@knutholmen.no](mailto:post@knutholmen.no). [www.knutholmen.no](http://www.knutholmen.no)*



## KJELSTAD FERIEHYTTER

Ligg eit steinkast utanom sentrum i Kalvåg, med kort veg til daglegvarehandel, restaurant og spa. Kjelstad Feriehytter ligg nydelig plassert langs strandsona med utsikt over Frøysjøen. Tidlegare var Feriehyttene eigd av eit firma, men no er området solgt til Roald Kjelstad som har åpna det for allmenheita.



Ein har eigen fiske- og badeplass, peisstove, naust og stort inne- og uteareal. Det er parkering ved hyttene.

*Kontakt Roald Kjelstad for meir informasjon: 992 26 827 / [roal-kje@online.no](mailto:roal-kje@online.no)*





## SØRBU HYTTEUTLEIGE

Hytta ligg rett ved sjøkanten og er plassert sentralt i Kalvåg. Ein har ein fin utsikt mot knuthomen, og om ein går i 5 minutter so er ein der. Hytta har 4 soverom med 8-12 sengeplasser. Der er 3 bad og 2 stuer. Alt standard interiør er inkludert som internett, komfyr osv. Dersom ein har lyst å bade er det ikkje langt å gå til Botnelabo, som er ein koselig liten strand i Kalvåg. Det er også mange flotte turløyper i nærheten.



*For meir informasjon ta kontakt pr. telefon; 952 50 138*

## BAKKEVIK BRYGGE

Ligger heilt innerst på Novelandet og yst mot storhavet. Her finns tilbod om sauna og Jacuzzi som er ekstra deilig etter ein fjelltur med slitne føter og bein. For dei som er glad i å fiske, finns nokre av kysten sine beste fiskeplassar rett utanfor Bakkevik. Bakkevik Brygge er tilpassa for å kunne ta imot



bedrifter, foreiningar og lag som ynskjer å kombinere fagleg innhald med friluftaktiviteter. Som krydder i det faglige, kan dagane for eksempel fyllast med fiske, sykling og vandreturar. Det er òg innreia eit maritimt lokale under to av buene. Her kan opptil 45 personer sitte til bords. Det er moglegheit å få leige eigen kokk og servitørar. Det er tilgjengeleg lerret til prosjektorar, samt snorlaust internett.

*Post@bakkevikbrygge.no tlf: 958 56 060/ 968 55 266 Heimeside: [www.bakkevikbrygge.no](http://www.bakkevikbrygge.no)*

## SMØRHAMN HANDELSSTAD

Med 5 nye leilegheiter i ei av dei flotte buene i Smørhamn, samt utleige av eit av dei gamle husa, kan du no få ferieopphald på den tradisjonsrike handelsstaden i Smørhamn. Er de ei gruppe kan de også nytte selskapslokalet i den andre bua til felles hygge. Nærare det ekte og opprinnelege sjøhusmiljøet er det vanskeleg å komme.

I Smørhamn er du bokstaveleg talt midt i smørauge. Med Frøysjøen rett utanfor, lune vikar og holmar lenger inne, kan du fiske i mest all slags ver. Naturen rundt Smørhamn Handelsstad er og eit kapittel for seg. Husa ligg lunt til inn forbi øyar og skjer, men du kan ta turen til fots utover øya og oppleve storbåra i styggever, eller oppdage nye ting i fjøresteinane. Villsauen har beite her ute og om du vil, er den av det godlynta slaget, og du kan godt helse på. For prisar og meir informasjon ta kontakt eller besøk

[www.smorhamn.no](http://www.smorhamn.no)

<https://www.airbnb.no/users/140896362/listings>

tlf.958 68 768,

e-post: smorhamn@gmail.com






## BUGTA – UNIKE FLYTEHYTTTER

er dei perfekte familiehyttene for dei som likar nærleik til sjøen. Til kvar hytte følger det to båtar og to kajakkar. Samstundes er det sykkelavstand frå Kalvåg og Grotlesanden. Fjella rundt Bugta er fine områder for turgåing. Bugta består av to hytter; Fiskholmen og Sjøstjerna.



"Fiskholmen" er innreia med mange maritime detaljer. I kjøkkengolv er det vindaug, slik at ein kan sjå fisken under flytehytta. Møblane er laga av drivved og gamle båtar. På soverommet ligger man under en båt og har fantastisk utsikt mot havet. Hytten har tre soverom (8 sengeplasser).

«Sjøstjernen» er ein unik trekanta konstruksjon som gjev stor styrke og stabilitet. Fordelane ved ein trekant kontra ein rektangulær konstruksjon er at alt det vesentlege av oppdriftsmiddel ligg plassert der tyngda er, under bygget. Det er den minste med seks sengeplassar, men på grunn av den spesielle konstruksjonen er det god plass både inne og spesielt ute. "Sjøstjerna" har tre fine ute plassar, ein for frukost, en for soling og en for stelling av fisk. To soverom i 2. etasje som kvar har ei enkel- og ei dobbelseng. Hytta passar for fire vaksne og to barn.



Ta kontakt for meir informasjon eller besøk heimesida: [www.sjostjernen.no](http://www.sjostjernen.no)

*Ole Stenbakk, Bugta, 6729 Kalvåg,*

*tlf.908 37 199*

*e-post: [ole@stenbakk.no](mailto:ole@stenbakk.no)*

## FERIEHUS PÅ RYLAND

Huset ligg vakkert til på ein liten gard på Ryland, midt mellom Grotlesanden og Kalvåg. Garden er solrik, så her kan du nyte seine sommarkveldar med nydeleg havutsikt. Huset inneheld eitt bad, eitt kjøkken, fire soverom med sju senger. I alt er det ni soveplassar, så her kan ein vere mange! Alt standard interiør er inkludert, i tillegg til trådløst internett, komfyr, vaskemaskin og tørkerommel.



*Kontakt for meir informasjon:*

*Trond Strand, 91658526*

## EIKESET HAVBU

Ligger idyllisk på Eikeset i rolige omgjevnader. Havbua er plassert heilt i sjøkanten med flott havutsikt, eit flott sted for deg som har lyst å fiske.

Leilegheita har høg standard og inneheld to soverom med fire sengeplassar, pluss ein hems med to sengeplassar. Her er flott kjøkken med mikrobølgeovn, komfyr, oppvaskmaskin og

kaffitruktar og ei koseleg stove med TV og parabol.. Badet inneheld både wc og dusj. Vaskemaskin er tilgjengeleg dersom det skulle vere behov

Eikeset Havbu kan tilby gode fiskeplassar på fjorden, flotte fjell med turtereng og fiskevatn. Gode solforhold, med kort vei til ei av kystens fine badestrand Grotlesanden. Det er kort veg med bil til butikk og restaurant i Kalvåg og Bremanger.



*Kontakt informasjon: Therese og Pål Eikeset, 6727 Bremanger*

*Tlf 950 29 300 / 906 55 681, mail: [tgrotle@hotmail.com](mailto:tgrotle@hotmail.com)*

## HAVLYS BED & BREAKFAST

Her er du velkommen til kystkultur, sandstrender så lang auge rekk og fiskeeldoradoet Bremanger. I idylliske omgjevnader på Iglandsvik finn du Havlys Bed & Breakfast. Du finn oss heilt i sjøkanten blant naust og sandstrender, der ramsalt sjø og sjøbuer dannar ramma. Ekte opplevingar i ekte miljø. Her kan du velje mellom sjarktur og havfiske, påhengs, fjellturar, stangfiske frå neset, sydendag på stranda – storslagen og kontrastrik natur gir mangfaldige høve til gode opplevingar. Pensjonatet har 13 rom, 7 dobbeltrom og 6 enkeltrom, alle med bad. Det er felles tv-stove, matsal og kurs/ konferansesal. I første etasje finn du både kafè og bar, der det også er mogleheit for take away. Havlys tilbyr overnatting i podavdelinga eller i ei av leilegheitene på Reidarbuva. For booking, ta kontakt.



Havly Bnb, Teigane 1, 6727 Bremanger,

Tlf. 469 28 248,

e-post: [post@bremangerland.no](mailto:post@bremangerland.no)

nettstad : <http://www.bremangerland.no>






## VELJEBUA PÅ IGLANDSVIK



Veljebua ligg på Iglandsvik, like ved småbåthamn og molo, og med utsikt mot fjorden og havet. Denne bua er ei sjøbu som er over 100 år gamal. Bua har i fleire generasjonar vore nytta



til fiskeriformål, til oppbevaring av garn og anna fiskeutstyr og til behandling av fisk. Vi har teke vare på ein del av den gamle sjøbua samstundes som vi har laga til eit moderne husvære med det vi trur du treng i ferien. Budelen har ein stor arbeidsbenk med utslagsvask og inneheld også eit toalett. Husværet inneheld fire soverom med til saman 8 sengeplassar. I 1.etg er det to soverom, bad med dusj/WC og vaskemaskin. I andre etasje finn du to soverom og ei lys, stor og triveleg stove med eit godt utstyrt kjøkken.

Den kvite Grotlesanden ligg 2,5 km lenger vest og fjellet byr på flott turterreng. Dersom du vil slappe av, set du deg på den usjenerte kaia eller terrassen. I gangavstand frå Veljebua finn du ein landhandel som også sel drivstoff. Kafé, frisør og gåveartiklar finn du ved sida av. For prisar og meir informasjon, ta kontakt.

*Veljebua, C/o Jarle Grotle Iglandsvik, 6727 Bremanger, tlf.+47 577 91 245 / 917 31 723,  
e-post: jarle.grotle@online.no.*



## REIDARBUA

Den nyleg oppussa Reidarbu ligg rett på bryggekannten i idylliske Iglandsvik i Bremanger. Deira motto er: Bu godt når du skal oppleve Bremanger, og det er verkeleg noko dei kan tilby. Reidarbu vart bygd rundt 1920 som sildemottak. I dag er bua ei ærverdig sjøbu med topp moderne, store leilegheiter og unike naust-pods. Bua er plassert perfekt for turar til Grotlesanden, Veten, Vetvika, Hornelen og mykje meir.

For nærmare informasjon/booking:

[Bremangerland.no](http://Bremangerland.no)

Eller tlf: 469 28 248



## ÅKREBUA

Åkrebua ligg midt i det sjarmerande bumiljøet på Iglandsvik i Bremanger. Den 100 år gamle bua er renovert til eit flott feriehusvære, der det gamle er godt ivareteke. Åkrebua inneheld stove/ kjøkken, 3 soverom med sengeplass til 7-8 personar, bad m/ dusj, grovkjøkken. Av andre fasilitetar kan vi nemne tv, fryseboks, vaskemaskin og oppvaskmaskin.

Bremanger byr på mange flotte turløyper i fjellet og den velkjende Grotlesanden ligg berre 2,5 km frå Åkrebua. Butikk og kafé ligg like ved bua.

Ta kontakt for prisar og meir informasjon.

*Åkrebua, Iglandsvik, 6727 Bremanger,*

*tlf. 469 28 248,*

*e-post: [post@bremangerland.no](mailto:post@bremangerland.no)*



## FERIEHUS I BERLE (BERLENESET)

Eigedommen ligg vakkert til 30 m frå sjøen med stor brygge som er ideell for fiske, bading, grill og soling. Panoramautsikt til fjord og fjell. Solrikt og vestvendt. I tilknytning til brygga ligg 2 naust og eigen molo. Her er ypparlege fiskemoglegheiter og rikeleg krabbefiske. Den sjarmerande robåten Anton følger med. Meget godt merka turstiar i fjella med alt frå snille turar til krevjande dagstur til Hornelen, Europas høgaste havklippe 860 moh. Næraste nabo er ca. 300m ifrå. Aktivt gardsbruk med kyr ligg 400m ifrå.

Fasilitetar: Oppvaskmaskin, kjøleskap, kaffetraktar, mikrobølgeovn, frysar, vaskemaskin, støvsugar, innlagt strøm, innlagt vatn, peis/eldstad, ikkje-røyk, TV, parabol, robåt med påhengsmotor, båt plass, sykklar, hagemøbler, solsenger, grill, wifi, og parkeringsplass.

Feriehuset har 3 soverom og har plass til 6 personar.



For meir informasjon, kontakt Vidar Terje Davidsen, 410 04 443

## RUGSUND HANDELSSTAD

har utleige av hus, rom og leilegheiter. Totalt 20 - 25 sengeplassar i tillegg til teltplassar og gjestehamn. Her kan ein sove over eit gammalt bakeri, på eit mjølloft eller i eit verkstad. Bakeriet var tidlegare tingstove for Nordfjord og hadde bakeri i kjellaren. Det er Moglegheit for påfylling av dykkerflasker og båtutleige til gjestar. Gjestehamna har tilgjenge til varn og straum samt at det er bunkringstasjon i Leirgulen like ved. Kystvegekspressen og ekspressbåten frå Bergen har anløp i Leirgulen i nærleiken ved bestilling.

Dei einskilde soveromma i bu-einingane kan leigast kvar for seg.

Ta kontakt for meir informasjon.

Rugsund Handelsstad ANS, 6734 Rugsund

tlf. 913 14 961

e-post: [rugsund@gmail.com](mailto:rugsund@gmail.com)

[www.facebook.com/rugsundhandelstad](http://www.facebook.com/rugsundhandelstad)

[Booking.com](http://Booking.com)



*Rugsund  
Handelsstad*

## UTLEIGEHYTTE LEIRGULEN

Ei romantisk hytte på Lofnes i tradisjonell stil, som ligg rett ved fjorden mot det ikoniske fjellet Hornelen. Fullstendig avslapning, og så nær elementa som det er mogleg å komme. Koseleg og komfortabelt opphaldsrom for fire personar på loftet, og rikeleg med plass nede for alt eventyrutstyret ditt. Flott fiske i fjorden og fotturar i nærliggande skog og fjell. Hytta inneheld både bad og kjøken, med alle fasilitetar, trådløst nettverk, tørketrommel og vaskemaskin. Slapp av i vakre omgivelser og sjå på ørner, måsar, kvalar og oter med Hornelen i horisonten.

For booking/ meir info: [Steffen Lofnes, 95902513](tel:95902513)






## BREMANGER FJORDHOTELL

Fjordhotellet ligg i sentrum av Svelgen og har kort avstand til dei fleste attraksjonar, butikkar, arrangement etc. Hotellet har 39 rom til gjestar og besøkande. Dei tilbyr også overnatting i leilegheiter, samt bubilparkering og gjestehamn.

I første etasje finn du restaurant, kafé og to konferansesalar med kapasitet opp til 20 og 50 personar. Restauranten rommar opp til 160 personar og har ein bar som har alle rettigheitar. Det er tilgang til snorlaust nettverk, samt gratis tilgang til treningsstudio og steambad. I tillegg er det moglegheiter for å leike kano, båt eller sykkel.



Med Nordsjøen som næraste nabo, mellom bre og fjell. Her har du eit eldorado av opplevingar i nærområdet. Svelgen er det ideelle utgangspunkt for dagsturar i skog og mark, til fjell og fjord, bre og hav.

*Bremanger Fjordhotell, Granden 4, 6723 Svelgen, tlf.(+47)57 79 65 20, E-post: [post@bremangerfjordhotell.no](mailto:post@bremangerfjordhotell.no). [www.bremangerfjordhotell.no](http://www.bremangerfjordhotell.no)*



## BREMANGER SJØBUER

Her er feriehus med god standard, liggande ved sjøkanten med fantastisk utsikt ut over fjord og landskap. Flott uteområde der ein kan nyte livet med utandørs badestamp og grill. Det er her to feriehus (127 m<sup>2</sup> per hus) med 4 soverom og 8 sengeplassar, der det er to senger per rom. Stove med TV/parabol, dvd, radio og internett tilgang, moderne og velutstyrt kjøkken med kjøleskap/frys, oppvaskmaskin og middagsbord til 8 personar. Bad med WC, og eit separat WC. Varme i alle golv, vaskemaskin/ tørketrommel. Begge sjøbuene har uteemøblar. Det er eit eige separat naust tilrettelagd for tilberedning av fisk som er disponibelt. Ei sjøbu er òg tilrettelagd for handikappa. Det er også mogleg med leige av båt. I nærområdet finst det ei rekkje av merka fjellturar.



For meir informasjon og prisar ta kontakt.

*Bremanger Sjøbuer, Ytrehus, 6723 Svelgen, (+47) 918 84 528 E-post: towmasterop@gmail.com*



## HYTTER

### DYRSTAD HYTTER

Ved Nordgulefjorden, idyllisk i si eiga lune vik. Her er du midt i ferie og fiskeparadis. Du kan fiske frå land, eller ta båten utover fjorden, fisk som torsk, makrell, sei og lyr er hyppige på kroken. Du kan finne freden på Dyrstad. Her er fjella og fjorden den perfekte ramma for avkopling og rekreasjon.

Kommunesenteret Svelgen

ligg ca. 8 km frå Dyrstad. Her har ein butikkar, bank bensinstasjon, hotell og kiosk. Dyrstad Hytter har leiligheit til utleige, samt utleige av båtar. Ta kontakt for prisar og meir informasjon.

*Dyrstad Hytter, Dyrstad, nesbøvegen 530, 6723 Svelgen, tlf.578 75 234 / 906 65 482, e-post: so-gjoer@online.no.*



### SMØRHAMN HYTTER

Hyttene ligg på Smørhamnsøya. Her er det fredfulle og flotte omgjevnadar med kort veg til restaurant og badestrender. I Smørhamn er der optimale forhold for fiske og sjøliv. Sjølve hytta er 70 kvadratmeter med moderne innreiing og 6 sengeplassar fordelt på 3 soverom. Hytta har oppvaskmaskin, kjøleskap, kaffetraktar, mikrobølgeomn, fryser, vaskemaskin, TV og grill. Smørhamn ligger ca. 4 km frå nærmaste bygd som er Kalvåg.



*For meir informasjon ta kontakt pr. telefon; 916 61 701*

## SJØHYTTE – GILDRANESET

Hytta ligg i eit svært solrikt område ved sjøen i Kalvåg, Bremanger kommune. Ferdigbygd i 2015. Hytta har 3 soverom med sengeplassar for 7 personar, muligheit for fleire soveplassar ved behov. Stort hovudbad med toalett og dusj, samt vaskerom med toalett, vask og vaskemaskin. Kjøkkenet er utsyrt med oppvaskmaskin, kaffitraktar, vannkokar og anna nødvendig kjøkkenutstyr. Utstyrt med tv i begge stuene. Stor terrasse med tilgang til Jacuzzi.



Hytta ligg 3 km frå Kalvåg sentrum, med bl.a. tilgang til matbutikk, restaurant og bad- og spasenter.

15 km frå hytta ligg Grotlesanden, ei naturperle i Bremanger, ideell for soling og bading. Ved eige av hytta, kan du vere heldig å få tilbod om guida fisketurar.

Kalvåg er eit eldorado for fising, bading og krabbefiske.

I Smørhamn, ca. 3 min frå hytta (m/bil) går hurtigbåt bl.a. til Florø og Bergen.

Nils Otto Nesbakk på telefon: 412 20 783





## NORDBOTTEN HYTTE

Heilårshytte på 60m<sup>2</sup> med to soverom og hems. Fire senger av hotellstandard, pluss romsleg hems med fire lause madrassar av god standard.

Opphaldsrom med kjøkkenkrok, komfyr, mikrobølgeovn, oppvaskmaskin, kjøleskap, frysar og kjøkken utstyr. Bad med dusj, eige rom for tørking av klede. Parabol - TV, høve til internett. Høve til vedfyring. Hytta har stor terrasse på over 40m<sup>2</sup>.

Flott utsikt i eit ope landskap. Om sommaren vil du kunne oppleve mjølkekyr beite i nærområdet.

Der er tilgang til trampoline ved hytta. Kan leigast med og utan båt.

Har nokre barnesyklar til utleige. Område har tilrettelagt Nordsjøløype på sykkel.

Ved bruk av hytta i Nordbotten vil vi kunne gje ein prispakke inkludert småviltjakt og eller fiske til ein svært gunstig pris. Det er berre å ta kontakt så vil vi hjelpe dykk til ein best mogeleg oppleving.

*Adresse: Frøysjøvegen 2824, 6723 SVELGEN*

*Tlf: 415 53 395, e-post: run-norb@online.no*

*[www.oppigarden.no](http://www.oppigarden.no)*





## FERIE OG FISKEHUS I BOTNANE

Nyrenovert feriehus i våren 2022. Her er kjøkken, stove, bad med dusj, gang og to soverom, stova har utslagbar sovesofa. Totalt 5 sengeplassar. Fasilitetar som oppvaskmaskin, kjøleskap, kaffitraktar, vannkokar, brødrister, mikrobølgeovn, fryseboks, vaskemaskin, støvsugar, Apple TV og riks TV, hagemøblar, kulegrill, parkeringsplass, redningsvestar, ikkje-røyk, og slyøeplass for fisk. sluttreingjering og straum er inkludert i prisen.

Båt med påhengs(kan leigast i tillegg): West Viking 590 PRO, 60 HK Mercury, GPS/kartplotter/ekkolodd, 5 stangholdere.

Svelgen har nærmaste kjøpmann 44 km unna med bil. Der er butikk, bank, bibliotek, bensinstasjon, hotell og kiosk. Florø, Norges vestligaste by, ligg 68 km unna. Med båt kan du nå over til det sjarmerande fiskeværet Kalvåg på 10 minutt. Der er butikk, restaurant, spa, sauna m.m.

Botnane er ein fin stad å oppleve Bremanger frå.

Hjarteleg velkommen til oss, Frøysjøvegen 2748, 6723 Svelgen.

For meir informasjon:

Kjersti 90129434.

Booking: [www.dancenter.no/hytte/nordlige-fjord-norge/sogn-fjordane/bremanger/44497/](http://www.dancenter.no/hytte/nordlige-fjord-norge/sogn-fjordane/bremanger/44497/)



## CAMPING



### KALVÅG CAMPING FRØYEN

Kalvåg camping blei starta i 2003 av Roy Henning Frøyen. I hovudsak har vi kundar med bubililar og campingvogner, men tilbyr og teltplassar, samt at her fins fantastiske naturmoglegheiter. Campinggen ligg ved strandsona 500 meter før ein kjem til Kalvåg. Den ligg fint til med nydeleg utsikt ut over Frøysjøen og Botnane på hi sida. Her er det plass til ca. 20 bu- og campingbilar. Plassen har eige sanitæranlegg med dusj og vaskemaskin, samt at det er kort gå avstand til sentrum av Kalvåg. For bestilling kontakt Roy Henning Frøyen på telefon: 986 31 641.

### DAVIK FJORDPARADIS

Dampen Fjordparadis har bygd ny campingplass med bubilparkering, teltplass og båthamn. På området er det også restaurant, elbil-laddar og butikk like ved.

Kontakt: 414 08 555

### BREMANGER FJORDHOTELL

Bremanger Fjordhotell har bubilplassar knytta til hotellet.

Kontakt: 577 96 520

### BREMANGER CAMPING IGLANDSVIK MARINA

Her er det ein campingplass for bubililar og campingvogner, samt telt. Campingplassen ligg godt plassert med tanke på mange flotte turløyper i fjellet og den velkjende Grotlesanden ligg berre 2,5 km frå campinga. Butikk og kafé ligg like ved, ca. 5-7 min gange. Det er godt egna med anlegg for straum, vatn og tømning. Det er også eit eige sanitæranlegg med dusj, toalett og vaskerom. Det er også handikaptaolett.

Kontakt *Jostein Grotle tlf: 915 42 550*

## TELT

Kystnære områder i Bremanger er hovudsakleg private grunnar. I den samanhengen oppfordrar turistinformasjonen turistar å oppsøke kontora våre i Svelgen eller Kalvåg for meir grundig informasjon om kvar ein kan slå opp telt og om turar som er fine med overnattingar i telt. Det er fritt å telte i utmark så lenge ein held seg utanom dyrka mark og minst 150m frå bebudde hus. Om en er nærmare, må ein ha løyve frå eigar der.

Bremanger Camping og Davik Fjordparadis tilbyr teltplassar.

I Kalvåg er det mogleg å telte ved badestranda Botnelabo. Der er det plass til maks 2-3 små telt.

Vetvika er perfekt for å telte direkte på sandstranda.

## TRANSPORT

### LOKALBUSS

Det går Bussar mellom Kalvåg og Bremanger som går inom Smørhamn, der det er mogleg å få seg til og frå hurtigbåtane med disse. Det går og ei rute mellom Bremanger og Svelgen som mogleggjer ruter vidare ut av kommunen. Sjå [www.Skyss.no](http://www.Skyss.no) for rutetider og linjer.

### DRIVSTOFF

Er bilen stoppa og du treng du drivstoff? Då er det greitt å vite kvar ein få tak i nødvendig assistanse. Drivstoff er å finne på Svelgen Motorsenter AS i Svelgen, ved småbåthamna i Leirgulen, ved Joker Iglandsvik i Bremanger og Nærbutikken i Davik, samt i Smørhamn.

### SVELGEN MOTORSENTER AS (BEST BENSINSTASJON)

Tlf. 57 79 36 11

Adresse : Gunnar Scjeldrupsvei 111, 6723 Svelgen

Opningstider:

Måndag – fredag	08 – 21	Døgnåpen betaling med kortautomat.
Laurdag	10 – 18	
Sundag	11 – 21	

### JOKER BREMANGER - IGLANDSVIK

Sjå Joker Bremanger under Daglegvarer.

Kontaktperson: Måløy Havneservice As Tlf. 57853650

Døgnåpen betaling med kort eller Mh24 rabatt kort. Både for bil og båt.

### Smørhamn

Både for bil og båt

Tlf. 57853650

6729 Kalvåg

Kontaktperson: Måløy Havneservice As

Døgnåpen betaling med kort eller Mh24 rabatt kort. Både for bil og båt. Fylling for båt på flytebrygge.

### NÆRBUTIKKEN DAVIK

Bensin og diesel til bil. Døgnåpent betaling med kortautomat. Ved Dampen Restaurant på kaia nedanfor er det tilgjengelig diesel for båt.

Tlf. 57 79 47 68

### KOLSET

Berre for bil. Ved sidan av småbåthamna nær Bremangersambandet og skulen. Tlf. 57 85 36 50

Betaling: Måløy Havneservice sitt Bensin og Diesel-kort Kontakt: Måløy Havneservice AS

## FERJER OG SNØGGBÅTAR

Vi har to ferjesamband i kommunen; Stårheim – Isane og Måløy-Oldeide. Samtidig har vi Nordfjordekspresen som går frå Bergen – Selje med fast stopp i Smørhamn og i Leirgulen mot bestilling. Kystvegekspresen går Florø-Smørhamn-Måløy to gongar for dagen, det er denne båten som har fredagsturane til Vingen.



For nærare og oppdatert informasjon om rutetidene eller bestilling sjå [www.skyss.no](http://www.skyss.no), [www.Fjord1.no](http://www.Fjord1.no) for Ferjer og Kystvegekspresen, [www.Norled.no](http://www.Norled.no) for Nordfjordekspresen, eller å ring til ruteopplysninga på tlf. 177.

### 669 OLDEIDE-MÅLØY

Gyldig i perioden 24/06/2021 - 31/12/2021

Køyrer følgende dagar	DX67	DX7	D	D	DX67	D	D	D	D	D	D	D	D
Oldeide ferjekai	0615	0730	0910	1025	1135	1250	1400	1515	1700	1815	2000	2115	2220
Husevågøy ferjekai	0630b	0745b	0925b	1040b		1305b		1530b		1830b			
Måløy ferjekai	0650	0810	0945	1100	1205	1325	1430	1550	1730	1850	2030	2140	2250

### 669 MÅLØY-OLDEIDE

Gyldig i perioden 24/06/2021 - 31/12/2021

Køyrer følgende dagar	DX67	DX7	D	D	DX67	D	D	D	D	D	D	D	D
Måløy ferjekai	0545	0655	0830	0950	1105	1210	1330	1435	1620	1735	1920	2035	2145
Husevågøy ferjekai		0710b				1225b		1450b	1635b	1750b	1935b	2050b	2200b
Oldeide ferjekai	0610	0725	0900	1020	1130	1245	1355	1510	1655	1810	1955	2110	2215

b = Passasjerar må nytte gult roterande blinklys på kaia. MF Hornelen tlf. 415 36 397.

I tabell: | = Passerer ikkje staden



I daglinje: 1 = Måndag, 2 = Tysdag, 3 = Onsdag, 4 = Torsdag, 5 = Fredag, 6 = Laurdag, 7 = Søndag, D = Dagleg, X = Unntatt

## 814 STÅRHEIM-ISANE

Gyldig i perioden 24/06/2021 - 31/12/2021

Køyrer følgande dagar	DX67	DX7	D	DX67	5	D	D	D	D	D	D
<b>Stårheim ferjekai</b>	0600	0645	0730	0820	0830	0920	1020	1100	1200	1300	1350
<b>Isane ferjekai</b>	0615	0700	0745	0835	0845	0935	1035	1115	1215	1315	1405
Køyrer følgande dagar	D	D	D	D	D	D	D	D	D	D	6
<b>Stårheim ferjekai</b>	1430	1520	1600	1650	1730	1830	1925	2020	2120	2235	0830
<b>Isane ferjekai</b>	1445	1535	1615	1705	1745	1845	1940	2035	2135	2250	0845

Fotnoter:

I daglinje: 1 = Måndag, 2 = Tysdag, 3 = Onsdag, 4 = Torsdag, 5 = Fredag, 6 = Laurdag, 7 = Søndag, D = Dagleg, S = Skuledagar, X = Unntatt

# Bergen-Nordfjord-Bergen

RUTE 23531

Fartøysoversikt, se under.

01.05.22 – 30.04.23

<i>Fra</i>	<i>Bergen Skarvokst.</i>	<i>Fra</i>	<i>Lygra</i>	<i>Fra</i>	<i>Vardetangen</i>	<i>Fra</i>	<i>Mjønna</i>	<i>Fra</i>	<i>Skjerjehamn</i>	<i>Fra</i>	<i>Sollibothn</i>	<i>Fra</i>	<i>Rysjedalsvika</i>	<i>Fra</i>	<i>Kraakheilla</i>	<i>Fra</i>	<i>Askvoll</i>	<i>Fra</i>	<i>Flora</i>	<i>Fra</i>	<i>Smørhamn</i>	<i>Fra</i>	<i>Leirgulen</i>	<i>Fra</i>	<i>Måløy</i>	<i>Til</i>	<i>Selje</i>			
<b>MANDAG-FREDAG / MONDAY-FRIDAY</b>																														
0800	0840 <sup>c</sup>	0900					c		0930	0950	1015	1050	1130	1200											1240	1305				
1630	1710 <sup>c</sup>	1735					c		1805			1825	1905	1955	2020										d	2110	2140			
<b>LØRDAG / SATURDAY</b>																														
1415	1455 <sup>b</sup>	1515	1535 <sup>a</sup>				c		1555			1610	1650	1735	1800										d	1850	1915			
<b>SØNDAG / SUNDAY</b>																														
1630	1710 <sup>b</sup>	1735					c		1805			1825	1905	1955	2020											d	2110	2140		

<i>Fra</i>	<i>Selje</i>	<i>Fra</i>	<i>Måløy</i>	<i>Fra</i>	<i>Leirgulen</i>	<i>Fra</i>	<i>Smørhamn</i>	<i>Fra</i>	<i>Flora</i>	<i>Fra</i>	<i>Askvoll</i>	<i>Fra</i>	<i>Kraakheilla</i>	<i>Fra</i>	<i>Rysjedalsvika</i>	<i>Fra</i>	<i>Sollibothn</i>	<i>Fra</i>	<i>Skjerjehamn</i>	<i>Fra</i>	<i>Mjønna</i>	<i>Fra</i>	<i>Vardetangen</i>	<i>Fra</i>	<i>Lygra</i>	<i>Til</i>	<i>Bergen</i>		
<b>MANDAG-FREDAG / MONDAY-FRIDAY</b>																													
0650	0720	0735 <sup>a</sup>	0805	0835	0915	0950					f	c	1020	g	1055 <sup>b</sup>	1150													
1520	1550		1630	1700	1740	1810	1835	1905			c	1920	1935	1955 <sup>b</sup>	2045														
<b>LØRDAG / SATURDAY</b>																													
0650	0720	0735 <sup>a</sup>	0805	0835	0915	0950					c	1020	1030	1055 <sup>b</sup>	1150														
<b>SØNDAG / SUNDAY</b>																													
1510	1540	1555 <sup>a</sup>	1625	1700	1745	1820					c	1850	g	1920 <sup>b</sup>	2015														

Billettbestilling anbefales / Ticket reservation is recommended

- c) Bestillingstur tlf 61888700, minimum 8 pass.  
d) Passasjerer som skal nordover må ringe 018 81 246 ,  
018 81 246 eller 018 81 244 innen 30 min. før anløp.  
e) Sørgende anløp, passasjerer blinker med lampe  
(om lampe slutter å virke ta kontakt med fartøy i værforhold  
f) Kun mandag, dersom passasjerer fra Nordfjord  
g) Anløp dersom passasjerer fra Nordfjord  
h) Anløp dersom passasjerer til stedet, passasjerer fra stedet  
ta kontakt med fartøyet.  
<sup>a</sup> Anløp av Mjønna utføres av Nordfjordrutene i  
perioden 15.05.-30.09.2022  
<sup>\*\*\*</sup> venter på skolebuss

Fartøy i rutene	Telefonnummer
M/S Freya	kunde 905 81 374 skip 916 81 246
M/S Njord	kunde 907 21 369 skip 916 81 246
M/S Vingtor	kunde 905 90 856 skip 916 81 244
M/S Tyrving	skip 916 81 219

Ruteendringer se [norled.no](http://norled.no)

SMS-VARSLING Send "Norled varsle 2055" til 2077, se også [www.norled.no](http://www.norled.no)

Måløy-Smørhamn-Florø (Kystvegekspressen)					
	Dx67	Dx567	5	5	6
Måløy hurtigbåtterminal	05:10	10:20	10:20	17:45	...
Leirgulen		10:40b	10:40b		...
Hennøyststrand kai				18:25 <sup>b</sup>	...
Smørhamn kai	06:00	11:15	11:15	18:35 <sup>b</sup>	13:40
Villevik kai				18:50 <sup>b</sup>	
Florø kai	06:35	11:50	11:50	19:15	14:25

	Dx67	Dx567	5	6	7
Florø kai	16:05	08:30	08:30	13:00	16:30
Villevik kai	16:15 <sup>b</sup>			13:10 <sup>b</sup>	16:40 <sup>b</sup>
Smørhamn kai	16:40	09:00	09:00	13:30	17:00 <sup>b</sup>
Hennøyststrand kai	17:00 <sup>b</sup>			...	17:20 <sup>b</sup>
Leirgulen kai	17:25 <sup>b</sup>			...	17:40 <sup>b</sup>
Måløy hurtigbåtterminal	17:45	09:55	09:55	...	18:00

Turane blir utført av MS Sylvarnes (Tlf.: 906 46 095).

I perioden 20.6.-5.8.2022 vil ruta på fredagar bli utført av MS Skorpefjord som ikkje er bilførande. (Tlf.: 941 50 594).

I perioden 20.6.-5.8.2022 vil ruta på lørdager bli utført av MS Fjordglytt (Tlf.: 957 35 777).

b = Mot førehandstinging tlf. 906 46 095.

tabell: | Passerer ikkje staden

Dx67           Dagleg unntatt lørdag og søndag

5               Fredag

6               Lørdag

## DROSJER

### KALVÅG/ BREMANGER - EIKESET TAXI/ PÅL EIKESET

Tlf: 959 56 341

### RUGSUND TAXI PER HELGE OLSBØ

Tlf: 416 39 102

57 79 41 11

### SVELGEN TAXISENTRAL

Tlf: 57 79 34 09



## FACEBOOK-SIDER VERDT Å BESØKE

Aalfoten.no

Aktivitetar i Svelgen

Aktiv Jobb

Barnas Turlag – Keipen

Berle Grendalag

Botnane og Årebrot Grendalag

Bremanger Folkebibliotek

Bremanger Fotball

Bremanger Kino og Scene

Bremanger kommune

Bremanger Kulturlag

Bremanger Kulturskule

Bremanger Musikklag

Bremanger Skulemusikk

Bremanger turistinformasjon

Buatrim

Davik.no

Davik Musikklag

Fjell Trim i Bremanger

Grotlesanden

Gurnane

Hjortegarden

Hornelen

Idrettslaget Frøy

Isane Forsamlingshus

Ung i Bremanger

Kalvåg Bygdelag

Kalvåg Camping

Kalvåg Kystlag

Kalvåg Musikklag

Kalvåg Skulemusikk

Keipen Turlag

Kolset Krins

Kyrkjene i Bremanger

Leirgulen

Nye Bremanger

Svelgen – Bremanger Røde kors

Svelgen Kino

Svelgen opp og fram

Svelgen Rockklubb

Svelgen T.I.F

UKM Bremanger

Velkommen til Bremanger

Vingen Helleristningsfelt

Vetvika

OPPLEV EKTE LIDENSKAP I  
BREMANGER KOMMUNE!

