

Filipinas: Del Norte al Sur de Filipinas

Circuito con estancia en playa, 17 días

Arquitectura colonial, playas paradisíacas
y paisajes para soñar en un país único

¿Pensando en un destino de vacaciones diferente y que lo tenga todo? En ese caso, te damos la bienvenida a tu próximo destino de vacaciones: la inenarrable Filipinas. En este país asiático, conviven el culto cristiano con las costumbres ancestrales de las tribus que viven en las zonas más aisladas, edificios coloniales e idílicas playas, paisajes litorales y de montaña...

¿Te vienes?

FILIPINAS: DEL NORTE AL SUR DE FILIPINAS, CIRCUITO CON ESTANCIA EN PLAYA

Historia, cultura y naturaleza en el destino de moda

Si eres de los que buscan destinos que combinen cultura, paisajes que cortan la respiración, playas de postal, naturaleza a raudales y exotismo, acompáñanos en el más fascinante recorrido que puedas imaginar por Filipinas.

Este emocionante periplo se inicial en **Manila**, la capital del país, y continúa por **Vigan**, testigo del pasado colonial filipino; **Bontoc**, con un vasto patrimonio etnográfico; **Banaué**, un enclave famoso por sus terrazas de arroz; **Palawan**, una provincia insular perfecta para practicar deportes acuáticos; **Cebú**, donde aún resuenan los ecos del pasado colonial, **Bohol** y sus espacios naturales...

¡Prepárate para enamorarte de una de las joyas del continente asiático!

DESCUBRE EL PROGRAMA DEL VIAJE

Día 1: España-Manila

Tomaremos un vuelo a Manila desde la ciudad de origen. Noche a bordo.

Día 2: Manila

Una vez en Manila, uno de nuestros representantes en Filipinas nos dará la bienvenida y nos acompañará al hotel. Resto del día libre y alojamiento.

Día 3: Manila-Vigan

Comenzaremos la jornada desayunando en el hotel y partiendo por carretera hacia Vigan, capital de la provincia de Ilocos Sur. Almuerzo en ruta en Tarlac o Pangasinan. A la llegada, visitaremos la calle de Crisologo, la iglesia de Santa Agustina y la plaza de Burgos. Después de la excursión, traslado al hotel y resto del día libre. Alojamiento.



Día 4: Vigan-Sagada

Tras desayunar, seguiremos recorriendo algunos de los rincones más emblemáticos de Vigan y almorzaremos en el Jardín Escondido y partiremos hacia Sagada por carretera. A la llegada, cena y alojamiento en el hotel.

Día 5: Sagada-Banaué

Desayuno en el hotel. A primera hora, visitaremos las antiguas cuevas ceremoniales donde se hallan los enterramientos rituales de la zona. Después del almuerzo, pondremos rumbo a Bontoc, donde accederemos al museo etnográfico dedicado a la cultura de las tribus locales. Llegada a Banaué, cena en el hotel y alojamiento.

Día 6: Banaué

Desayunaremos en el hotel y saldremos en *jeepney* hacia el pueblo de Banga-an para ver sus famosas terrazas de arroz. A la llegada, realizaremos un paseo que nos permitirá entrar en contacto con la vida cotidiana de los ifugaos. Almorzaremos en un restaurante y, por la tarde, recorreremos otras poblaciones y miradores desde donde gozaremos de unas vistas de impresión. Regreso al hotel y alojamiento.

Día 7: Banaué-Manila

Terminado el desayuno, volveremos por carretera a Manila, almorzando en ruta. Llegada y alojamiento.

Día 8: Manila-Bohol

Después de desayunar en el hotel, dedicaremos la jornada a visitar la capital filipina. Después de almorzar en un restaurante, nos trasladaremos al aeropuerto para tomar un vuelo a Bohol, en las Bisayas (o Visayas) Centrales. Llegada y traslado al hotel. Alojamiento.

Día 9: Bohol

Acabado el desayuno en el hotel, recorreremos los lugares más espectaculares del interior de la isla de Bohol y daremos un paseo en barco por el río Loboc, realizando un pícnic a bordo. Una vez finalizado el recorrido, traslado de regreso al hotel en Bohol. Alojamiento.

Día 10: Bohol-Cebú

Tras desayunar, iremos al muelle para tomar un *ferry* a Cebú, ciudad que tendremos ocasión de visitar. Nos dirigiremos luego a la isla de Mactán para conocer el santuario de Nuestra Señora de la Regla y dedicaremos un tiempo a admirar el santuario de la Libertad, donde tuvo lugar la batalla en la que Magallanes murió. Por último, visitaremos una fábrica de guitarras. Almuerzo en un restaurante, traslado al hotel y alojamiento.

Día 11: Cebú-Puerto Princesa

Desayuno en el hotel y traslado al aeropuerto para tomar un vuelo doméstico a Puerto Princesa, en la isla de Palawan. A la llegada, traslado al hotel y resto del día libre.

Día 12: Puerto Princesa

Tras desayunar, pondremos rumbo al Parque Nacional del Río Subterráneo de Puerto Princesa. Almuerzo de tipo pícnic y regreso a Puerto Princesa. Resto del día libre y alojamiento.

Día 13: Puerto Princesa-El Nido

Desayunaremos y nos trasladaremos a El Nido, al norte de la isla de Palawan. Llegada y resto del día libre. Alojamiento.

Día 14: El Nido

En esta ocasión, desayunaremos en el hotel y saldremos a conocer diferentes zonas en las islas de los alrededores: la laguna Pequeña, la laguna Grande, la isla de Simizu, la laguna Secreta y la playa de Seven Commando. Tendremos tiempo de nadar, tomar el sol o practicar *snorkel* (almuerzo incluido). Regreso al hotel, resto del día libre y alojamiento.

Día 15: El Nido-Manila

Desayuno en el hotel y tiempo libre hasta la hora del traslado al aeropuerto para tomar un vuelo a la capital, Manila. A la llegada, traslado al hotel, *check-in*, resto del día libre y alojamiento.

Día 16: Manila-España

Tras desayunar en el hotel, traslado al aeropuerto y vuelo de regreso a España. Noche a bordo.

Día 17: España

Llegada a España y fin de nuestros servicios. ¡Hasta pronto!

Filipinas: Del Norte al Sur de Filipinas, circuito con estancia en playa

Duración: 17 Días

Visitando: Manila, Vigan, Sagada, Banaue, Tagbilaran, Cebú, Puerto Princesa, El Nido

Salidas: desde agosto 2019 hasta diciembre 2019

Salidas desde: Málaga, Barcelona, Bilbao, Madrid, Palma De Mallorca, Santiago de Compostela, Sevilla, Valencia

Tipo de circuito

Naturaleza

Exóticos

Culturales

Precio Garantizado

Confirmación Inmediata

Con guía

Visitas/Excursiones incluidas

VISITAR LOS TRES MEJORES MUSEOS DE MANILA

Acércate a las tradiciones y el legado artístico de este pueblo único

Si quieres familiarizarte con la cultura filipina y su legado artístico, te proponemos tres museos indispensables que nadie debería dejar de conocer durante su paso por Manila: **el Museo Nacional de Filipinas, el Museo Ayala y el GSIS Museo ng Sining.**

En el caso del primero, éste fue establecido como depósito oficial en 1901, para que sirviera de museo etnográfico de historia natural del país. El edificio que alberga sus colecciones fue diseñado por el arquitecto estadounidense Daniel Burnham en 1918. A su vez, el edificio contiguo, antigua sede del Ministerio de Finanzas, da cabida a la división de antropología y de arqueología. Una de sus piezas más renombradas es el ***Spoliarium***, obra del pintor hispano-filipino Juan Luna y Novicio (1857-1899).

Por otro lado, el Museo Ayala, que abre sus puertas en la avenida Makati —haciendo esquina con la calle de la Rosa—, está **considerado como una de las instituciones de titularidad privada más importantes de Filipinas.** Concebido en 1950 por el pintor abstracto filipino Fernando Zóbel (1924-1984), fue creado en 1967 bajo el impulso de la Fundación Ayala. Aunque en un primer momento se puso en marcha como un museo de la historia del país, su exposición permanente acabaría girando en torno al arte. **Actualmente, acoge la principal colección de obras artísticas filipinas.**

Finalmente, el SEIG Museo ng Sining, situado en Pasay (Metro Manila) fue inaugurado en abril de 1996 y reúne interesantes obras de arte de artistas filipinos de la época colonial y contemporánea.

¿Te lo vas a perder?

¿Sabías que...

...la Universidad de Santo Tomás de Manila es la mayor universidad católica del mundo por número de alumnos matriculados?

Conocida cariñosamente entre los estudiantes como *Usté*, esta longeva institución fue fundada por los dominicos el 28 de abril de 1611. Por lo tanto, es más antigua que la de Harvard, que no vio la luz hasta 1636.

No obstante, en Filipinas hay otro centro universitario surgido con anterioridad: la **Universidad de San Carlos**, creada como el Colegio de San Ildefonso por los jesuitas Antonio Sedeno, Pedro Chirino y Antonio Pereira en Cebú el 1 de agosto de 1595. Con más de cuatro siglos a sus espaldas, **además de ser la universidad decana del territorio filipino, también lo es de toda Asia.**



Detalles de la experiencia

Duración

Variable, dependiendo del tiempo disponible, tus intereses y el museo.

Qué necesitas

Sencillamente, tener los ojos muy abiertos e interés por el arte.

Recomendaciones

El Museo Nacional de Filipinas abre de las 10:00 h a las 17:00 h ininterrumpidamente, de martes a domingo (lunes cerrado). El Museo Ayala puede visitarse también de martes a domingo, de las 10:00 h a las 18:00 h, mientras que el GSIS Museo ng Sining está abierto de las 09:00 h a las 16:30 h, de martes a sábado no festivos (cierra los domingos, lunes y festivos). La entrada a este último es gratuita.

DESLIZARSE EN TIROLINA SOBRE EL RÍO LOBOC, EN BOHOL

Admira la belleza natural de las Filipinas a vista de pájaro

Sin duda, la tirolina o canopy es una de las actividades más aconsejables y emocionantes que se pueden llevar a cabo en el **Parque de Aventura y Ecoturismo de Loboc**.

Además, no exige ninguna preparación previa, ya que consiste en **deslizarse en una tirolina horizontal sobre la garganta del río Loboc**.

Durante este recorrido de 500 m, serás testigo de alguno de los parajes más fascinantes de la geografía filipina. Pese a lo que pudiera parecer a priori, la seguridad es total, ya que los participantes van siempre sujetos a un arnés.

En cualquier momento del recorrido, podrás gozar de espectaculares vistas, que te permitirán ver Filipinas como muy poca gente puede hacerlo: desde las alturas.

La sensación que experimentarás durante todo el trayecto es inenarrable: te sentirás como si volases, al tiempo que contemplas a vista de pájaro la espectacular vegetación de este rincón singular.

Recuerda que **no es necesario experiencia previa para practicar esta actividad**, ya que es apta para quienes nunca han utilizado una tirolina. Eso sí: en el caso de los niños, es necesario que éstos tengan una edad mínima de 8 años.



¿Sabías que...

...la población de Loboc cuenta con un restaurante sobre barcazas instaladas sobre el río que le da nombre?

Este cauce fluvial, de gran amplitud y agua tranquilas, brinda a los visitantes la posibilidad de reponer fuerzas mediante un almuerzo buffet desplegado sobre diversas embarcaciones (cada una de ellas ofrece un menú diferente). Además, al mismo tiempo que saboreas lo mejor de la gastronomía filipina, disfrutarás de una **magnífica travesía por el río**, que te permitirá ser testigo de la extraordinaria biodiversidad que atesora este país asiático.



¿Aún quieres más? Pues bien, aquí lo tienes: para que puedas empaparte del folclore local, la comida estará **amenizada con músicas y bailes locales**.

El precio de esta propuesta (orientativo, y sujeto a cambios) es equivalente a unos 9 euros.

Detalles de la experiencia

Duración

Alrededor de 3 horas (toda la actividad: el salto dura pocos minutos).

Qué necesitas

Ropa deportiva. Recomendamos el uso de pantalones largos, zapatillas cerradas o botas que sean cómodas para caminar, así como una chaqueta por si llueve.

Edad mínima

8 años.

BUCEAR CON TIBURONES BALLENA EN PALAWAN

Nada con total seguridad: estos escualos sólo se alimentan de plancton

¿Te apetece vivir una experiencia realmente única durante tu estancia en Palawan? En ese caso, te invitamos a apostar por una propuesta tan emocionante como segura: **bucear con tiburones ballena**.

Para ello, basta con contactar con alguna de las empresas de deportes acuáticos y de aventura de Palawan, y ellos se encargarán de todos los pormenores de esta actividad.

Un buen sitio para intentar encontrar a estos gigantescos peces son las costas de la **isla de Miniloc** o en cualquier punto de la **bahía de Bacuit**, situada al norte de Palawan.

Pese a su descomunal tamaño y a su inmerecida fama de depredadores humanos —existen muchos otros animales más letales, pero que no tienen tan mala prensa, como los aparentemente pacíficos hipopótamos—, **los tiburones ballena son inofensivos para las personas**. De hecho, son animales filtradores, por lo que su alimentación se compone principalmente de plancton, algas y peces de pequeñas dimensiones. Para obtener la máxima cantidad de estos nutrientes, los escualos viven en zonas de aguas cálidas, como Filipinas. En concreto, mediante una investigación llevada a cabo por WWF, **se han podido contabilizar 458 ejemplares de esta especie en el litoral filipino**.

Las principales amenazas a las que se enfrenta el tiburón ballena tienen que ver con la extinción de los animales que le sirven de alimento, la contaminación marina derivada de la creación de *resorts* cerca de la playa y el acoso que sufren por parte de aquellos barcos y buzos que llevan a cabo

actividades turísticas irresponsables (afortunadamente, no son todos).

Por eso, si durante tu inmersión tienes la suerte de encontrarte con estos maravillosos gigantes, te rogamos que **no sucumbas a la tentación de tocarlos o subirte en su lomo**, ya que eso puede generarles estrés o desorientarlos. Basta con ser paciente: muchas veces, la curiosidad del tiburón ballena hará que se acerque a ti con confianza.

¿A qué esperas para que este momento mágico se haga realidad?

¿Sabías que...

...el tiburón ballena es el pez más grande del mundo?

Los mayores registros que se han llegado a obtener son los siguientes: 12,65 m de longitud y la friolera de 21,5 toneladas de peso. Sin embargo, hay testigos que aseguran haber visto ejemplares de 23 m. Casi nada, ¿verdad?

Aunque este pez pertenece a la familia de los escualos, se le asignó también el nombre de *ballena* por sus desmesuradas proporciones. Además, a diferencia de las ballenas, el tiburón ballena no es vivíparo, sino **ovovivíparo**. Esto quiere decir que, pese a que las hembras ponen huevos, éstos eclosionan en el interior de la madre, que dará a luz crías cuya longitud oscilará entre los 40 y los 60 cm.

Por otro lado, y para tu tranquilidad, el tiburón ballena desmonta el mito del devorador de personas que contribuyó a extender la mítica película de Spielberg sobre este imponente pez. De hecho, su dieta se compone fundamentalmente de plancton, así como de peces pequeños y calamares.

Su esperanza de vida es de unos 100 años, aunque algunos expertos creen que pueden llegar a vivir hasta los 150 años. Debido a su larguísimo ciclo de vida, el tiburón ballena no alcanza la madurez sexual hasta los 30 años.

Y una última curiosidad: **en Vietnam, este animal es venerado como si de un dios se tratara**. Los vietnamitas se refieren a él como Ca Ong ('señor pez').



Detalles de la experiencia

Duración

La inmersión dura alrededor de 45 minutos.

Qué necesitas

El equipo de buceo que te proporcionará la empresa organizadora de la actividad.
¡No te olvides la cámara sumergible!

Recomendaciones

La mejor época para realizar esta actividad es de diciembre a enero, que es cuando las corrientes cálidas arrastran el plancton hasta la orilla. No obstante, esto no garantiza al 100% que durante la sesión de buceo se divisen tiburones ballena, ya que la zona por la que se mueven estos animales es muy amplia. Otra opción consiste en contratar los servicios de los pescadores locales, que llevan a los turistas en sus embarcaciones hasta un área cercana a la que se encuentran estos enormes peces (eso sí: en este caso, sólo se ofrece la posibilidad de contemplarlos desde el barco). De todos modos, elige bien con quién llevarás a cabo esta alternativa, ya que algunos marineros se muestran poco o nada respetuosos con los animales. Eso sí: piensa que la actividad de avistamiento ya están incluida en algunos de nuestros programas en Filipinas, no así la de nadar con tiburones ballena.

Día 1

España-Manila

Te damos la bienvenida a uno de nuestros circuitos por Filipinas más completos. Con este increíble itinerario, podrás acercarte a la diversidad étnica de este país asiático, la historia que destilan sus ciudades coloniales, las maravillas naturales de lugares como Bohol y Palawan...

Haz tu reserva y deja que nos ocupemos de todo. Tú sólo tendrás que estar en el aeropuerto de origen entre dos y tres horas antes del vuelo. Desde allí, tomaremos un avión que nos llevará a **Manila**. Tras pasar la noche a bordo, tomaremos tierra en esta localidad. Uno de nuestros representantes nos recibirá y nos acompañará al hotel.

Por la tarde, tendrás tiempo libre para comenzar a recorrer Manila a tu aire. Capital y principal metrópolis de Filipinas —concentra 17 municipios—, se halla ubicada en la **isla de Luzón, en la costa oriental de la bahía de Manila**, asentada en una planicie.

Su climatología, en torno a los 27°C de temperatura media, es otra de las razones por la que vale la pena recorrer esta vibrante urbe, que combina rascacielos con barrios coloniales con cinco siglos de historia.

Alojamiento.

Resumen del día

Presentación en el aeropuerto de tu ciudad de origen para volar a Manila, la capital filipina. Noche a bordo. Una vez en sueño manileño, uno de nuestros representantes nos acompañará al hotel. Tarde libre y alojamiento.

Día 2



Un poco de historia

Durante cuatro siglos, Manila ha sido el centro político, económico y administrativo del país. En 1571, el español **Miguel López de Legazpi** desmanteló allí un fuerte musulmán y fundó la ciudad, que fue la capital de la Capitanía General de las Filipinas. Antepusieron a su nombre los títulos de **Ciudad Insigne y Siempre Leal**, aunque pronto pasó a llamarse Manila a secas. A su vez, este topónimo deriva de *maynilad*, una palabra con la que la población autóctona se refiere a un arbusto.

Los colonizadores hispanos construyeron y se instalaron en la ciudad amurallada de **Intramuros**, en una época en la que esta urbe se convirtió en un emporio comercial. Esta situación que se prolongó hasta 1898, fecha en la que el gobernador español se rindió a los filipinos en la iglesia de San Agustín.

Después de ser **destruida durante la Segunda Guerra Mundial**, sus calles y avenidas tuvieron que ser reconstruidas en los años que siguieron a la conflagración. Durante la posguerra, Manila experimentó un notable crecimiento, especialmente gracias al éxodo rural.

En 1976, el entonces presidente filipino, Ferdinand Marcos, consolidó su área metropolitana, llamada hoy Metro Manila. Actualmente, los estilos arquitectónicos que predominan en la ciudad reflejan las sucesivas influencias española, estadounidense, china y malaya.

Día 1

Manila-Vigan

Después de desayunar en el hotel, saldremos por carretera hacia **Vigan**, capital de la provincia de Ilocos Sur y la **única ciudad**

que ha sido declarada Patrimonio de la Humanidad por la UNESCO en Filipinas, lo que ocurrió en 1999.

Durante el recorrido, pararemos para degustar un almuerzo en ruta en **Tarlac** o **Pangasinan**. En el caso de Tarlac, se trata de una población con una **clara influencia española, como lo demuestra que el 83% de su población sea católica**. En cuanto a la economía, ésta es fundamentalmente agrícola. Se cultivan principalmente el arroz y la caña de azúcar, aunque también se puede encontrar maíz, coco, verduras y árboles frutales.

Debido a que la provincia carece de salida al mar, su producción de pescado se reduce a las piscifactorías. En la zona oeste, las tierras forestales proporcionan la materia prima a la industria maderera local. También se pueden encontrar reservas minerales de manganeso y hierro en el área occidental.

Por lo que respecta a Pangasinan, que ocupa una posición estratégica en la llanura central de la isla de Luzón, sus mayores reclamos son las **playas de arena blanca de Bolinao y Dasol**. Desde el punto de vista cultural, esta localidad **organiza prestigiosos festivales, como el de Bangus**, y destaca por su producción de mangos y cerámica.

Una curiosidad: **Pangasinan está considerado como uno de los graneros de Filipinas**, a causa de sus abundantes arrozales.

Terminada la comida, continuaremos el recorrido hasta Vigan. Una vez allí, visitaremos la **calle de Crisologo**, la **iglesia de Santa Agustina** y la **plaza de Burgos**. Después del *tour*, traslado al hotel, resto del día libre y alojamiento.

Resumen del día

Empezaremos la jornada desayunando en el hotel y saliendo por carretera hacia Vigan, la capital de la provincia de Ilocos Sur. Almuerzo en ruta en Tarlac o Pangasinan, llegada a nuestro hotel, visita a Vigan, traslado al hotel, resto del día libre y alojamiento.



¿Sabías que...

...Filipinas es el quinto país anglófono más grande del mundo, tan sólo superado por Estados Unidos, India, Pakistán y Reino Unido?

Según el censo del año 2000, en Filipinas hay 52 millones de personas que hablan la lengua de Shakespeare.

Sin embargo, los estadounidenses no son los únicos que han dejado huella en la cultura local: como resultado de la influencia hispánica —España controló Filipinas desde 1521, año de la llegada a la zona de Fernando Magallanes, hasta 1898, fecha en la que el antiguo Imperio perdió sus últimas colonias de ultramar—, **la ciudadanía es fundamentalmente cristiana**. No en balde, se estima que un 90% de la población practica este culto, siendo el catolicismo la corriente dominante.

Día 1

Vigan-Sagada

Empezaremos el día desayunando en el hotel y completando nuestro recorrido por Vigan. Ubicada en la costa occidental de la isla de Luzón y frente al mar de China Meridional, es **una de las ciudades coloniales españolas que se conservan en Filipinas**, así como el mejor ejemplo de este tipo de urbanismo en todo el país. Afortunadamente, sus calles quedaron intactas tras la Segunda Guerra Mundial, por lo que Vigan puede presumir de numerosos alicientes turísticos e históricos. De ahí sus seductoras calles empedradas, jalonadas por edificios típicos de Filipinas y de la época colonial europea.

Durante nuestro recorrido, conoceremos lugares como el **Museo Crisólogo**, que abre sus puertas de martes a sábado y que exhibe muebles y enseres de la época en la que Filipinas era una colonia, y el **baluarte de Bumayan**.

Como curiosidad, cabe subrayar que el expresidente de Filipinas Elpidio Quirino nació en Vigan, en el lugar en el que se alzaba la prisión provincial, ya que su padre era uno de los guardias. El mandatario acabaría residiendo en la **Mansión Syquia**, una casona convertida en un museo.

Desde el punto de vista cultural, cabe subrayar que las fiestas de Vigan tienen lugar la tercera semana de enero, y el festival artístico **Viva Vigan**, a principios del mes de mayo.

Tras almorzar en el **Jardín Escondido**, saldremos por carretera hacia **Sagada**, un municipio de la provincia de La Montaña sito 275 km al norte de Manila.

Llegada, *check-in*, cena en el hotel y alojamiento.

Resumen del día

Finalizado el desayuno, continuaremos con nuestro recorrido por Vigan y almorzaremos en el Jardín Escondido. Por la tarde, partiremos hacia Sagada por carretera. A la llegada, cena y alojamiento en el hotel.



Un poco de historia

Según una leyenda, **Sagada fue fundada como un *ili* —palabra que se traduce como ‘pueblo’— por Biag, un hombre procedente de Bika**, en el este de la provincia de Abra. Anteriormente, las gentes de Bika se habrían visto forzadas a abandonar su *ili* tras ser atacadas por un grupo de cazadores de cabezas. Después de lo ocurrido, la familia de Biag se estableció inicialmente en Candón, pero no tardaría en regresar a las montañas en busca de un emplazamiento definitivo. No obstante, durante este periplo, Biag y sus hermanos decidieron separarse. Así, su hermano Balay optó por regresar a Candón y una hermana puso rumbo a Abra, mientras que otro de los hermano se instaló a lo largo del curso superior del río Abra. Por su parte, Biag continuó hacia el este, hasta que llegó a lo que hoy es Sagada.

Tal vez por la falta de buenas comunicaciones, de guías locales o por el aislado emplazamiento de Sagada, **la primera misión española en la zona no se fundó hasta 1882**. Como resultado de esta circunstancia, esta población uno de los pocos lugares de Filipinas que ha conservado su cultura indígena prácticamente intacta.

Día 1

Sagada-Banué

Desayunaremos en el hotel, antes de dirigirnos a las **grutas ceremoniales de Sagada**, donde siguen teniendo lugar sus ritos funerarios tradicionales, muy vinculados a las atávicas costumbres de los nativos. Durante el recorrido, veremos varios ataúdes y cuerpos momificados colgados en las grutas.

Después de almorzar, viajaremos hacia **Bontoc**, que es el principal centro comercial y eje de comunicaciones de Cordillera.

En esta localidad, aún es posible ver a ancianos indígenas tatuados y con taparrabos. Y si nuestra visita cae en domingo, podremos acercarnos a su bullicioso **mercado al aire libre**, donde quienes lo deseen podrán comprar piezas de artesanía local. Una vez allí, accederemos al **Museo de Bontoc**. Esta institución acoge muestras de etnografía sobre las principales tribus de la zona, y en las que no faltan las fotos de los célebres cazadores de cabezas.

Concluida esta visita, continuaremos con nuestro trayecto por carretera hasta alcanzar **Banaué**, un municipio de más de 22.300 habitantes famosa por las **terrazas de arroz que hay en sus inmediaciones**. Una vez realizada la distribución de habitaciones, cena en el hotel y alojamiento.

Resumen del día

En esta ocasión, desayunaremos en el hotel y visitaremos las antiguas cuevas ceremoniales de Sagada, donde se encuentran los enterramientos rituales de la zona. Después del almuerzo, viajaremos hacia Bontoc, donde visitaremos un museo etnográfico dedicado a la cultura de las tribus locales. Terminada la visita, continuaremos hasta llegar a Banaué. *Check-in*, cena en el hotel y alojamiento.



¿Sabías que...

...el principal reclamo turístico de Sagada son sus rituales funerarios?

De hecho, en sus alrededores hay unas grutas en las que se amontonan centenares de ataúdes ya agrietados, y en los que asoman restos óseos. No obstante, el rasgo más peculiar de esta localidad de 11.000 habitantes son sus **ataúdes colgantes**, menos antiguos que los anteriores. Si quieres contemplarlos en primera persona, debes tener en cuenta que los más accesibles se hallan en el **valle del Eco**.

Todavía hoy, los miembros de las tribus igorot siguen fabricándose su propio ataúd. A su vez, sus familiares los adornan con sus propios ropajes y emblemas, para que así sus antepasados puedan reconocerlos en el más allá.

Una vez se produce el deceso, el cuerpo es introducido en la caja en posición fetal y colgado de una peña, para facilitar así que el difunto pueda subir al cielo. Pese a todo, otras teorías señalan que estas curiosas prácticas podían tener otras motivaciones, como evitar que campos aptos para el cultivo se destinen a enterramientos, mantener a la persona fallecida lejos de los animales o garantizar que el ataúd esté a salvo de corrimientos de tierra.

Día 1

Banaué

La jornada arranca desayunando en el hotel y saliendo en *jeepney* hacia el pequeño pueblo de **Banga-an**, donde podremos contemplar sus míticas **terrazas de arroz**, que constituyen uno de los paisajes más conocidos del país.

A nuestra llegada, realizaremos un paseo de unos 20 minutos de duración para descender por los caminos que cruzan los bancales. Durante el mismo, entraremos en contacto con el día a día de los indígenas de la cultura ifugao.

Finalizado el itinerario a pie, nos servirán un exquisito almuerzo que nos servirán en un restaurante y, por la tarde, conoceremos **otras poblaciones y miradores próximos, desde donde se contemplan unas vistas espectaculares**. Por ejemplo, a sólo 2 km al norte de Banaué, hay un mirador desde el que se goza de una panorámica de ensueño, como ocurre en otras localidades cercanas, como **Hapao, Kiangán o Batad**.

Regreso al hotel y alojamiento.

Resumen del día

Tras el desayuno, partiremos en *jeepney* hacia Banga-an para contemplar sus terrazas de arroz. Una vez allí, daremos un paseo que nos permitirá entrar en contacto con la vida cotidiana de los ifugaos. A continuación, pararemos para almorzar en un restaurante y recorreremos otras poblaciones y miradores, desde donde disfrutaremos de unas vistas sin parangón. Al finalizar la visita, regreso al hotel y alojamiento.



¿Sabías que...

...los bancales de arroz en terrazas de Banaué poseen una antigüedad de más de 2.000 años?

Si bien fueron excavados en la montaña con herramientas primitivas, lo cierto es que también fueron dotados de un ingenioso sistema de irrigación. Por otro lado, **una leyenda local asegura que fueron utilizados por el dios Kabunyan para bajar a la Tierra.**

En contra de lo que pudiera parecer, sus impulsores, los indios ifugaos, no poseían el monopolio de los arrozales de Cordillera, a pesar de que es posible que fueran los agricultores más duchos en estos menesteres. No en balde, estas soberbias terrazas forman parte de la lista del **Patrimonio de la Humanidad de la UNESCO desde 1995.**

Por otro lado, hay que tener presente que Banaué cuenta con un conjunto de edificios provistos de tejados de chapa situados a lo largo de una cresta, lo que puede dar una primera impresión errónea del incomparable paisaje que te deparan los alrededores de esta población. Basta con tener un poco de paciencia para cerciorarte de lo contrario.

Día 1

Banaué-Manila

Después de desayunar en el hotel, nos trasladaremos por carretera de vuelta a Manila, la capital del país. Durante el trayecto, haremos una parada en ruta para almorzar en un restaurante. Concluida la comida, continuación, llegada a Manila y traslado al hotel.

De nuevo en la principal urbe del país, te animamos a aprovechar para exprimir tu estancia en este hotel. Aunque los rascacielos son la tónica en algunos barrios de esta descomunal megalópolis también se puede pasear por las **calles empedadas del la zona de Intramuros, al sur del río Pásig**: un enclave que apenas ha cambiado desde la marcha de los colonizadores españoles, allá por el año 1898. Además, en esta pintoresca zona, todavía quedan algunos **patios arbolados**.

Los barrios más turísticos de Manila son, además de Intramuros, los de **Ermita y Malate**. Asimismo, **Makati** es el gran centro comercial de la metrópolis. Además de tiendas, bares y restaurantes, allí también te espera una nutrida oferta de ocio nocturno.

Alojamiento.

Resumen del día

Después del desayuno, regresaremos por carretera a la capital de Filipinas, Manila (almuerzo en ruta incluido). Llegada a nuestro hotel, *check-in* y alojamiento.



No te lo pierdas

Si quieres ver un lugar tan ostentoso como desconcertante, no dejes de acercarte al **cementerio chino de Manila**.

Aunque hay muchas otras ciudades del mundo en las que los camposantos son un reclamo turístico *per se* —como en el caso del de Montmartre, en París—, pocas poseen una zona de enterramientos tan opulenta y abonada al exceso como la capital filipina. Situado en la **avenida de Rizal** y al norte de Binondo, este enclave ilustra a la perfección el dicho popular con el que acusamos a alguien de querer ser el más rico del cementerio.

En efecto, a los lujosos mausoleos de los chinos más acaudalados del país no les falta de nada: incluso, los hay que exhiben **lámparas de araña y cuartos de baño completos**.

Dada su extensión, la mejor idea para visitarlo consiste en alquilar una bicicleta. Incluso, también puedes contratar los servicios de un guía por un módico precio, lo que te permitirá conocer los pormenores de las sepulturas más extravagantes.

Para llegar hasta allí, toma el LRT hasta Abad Santos, que se encuentra a un breve paseo del acceso sur.

Día 1

Manila-Bohol

Acabado el desayuno, dedicaremos la mañana a visitar Manila acompañados de un guía. Entre los lugares que podremos conocer, destaca el barrio de **Intramuros**. Amurallado en el pasado, éste es el punto en el que se construyó su primer emplazamiento de Manila, ya que fue aquí donde la urbe fue fundada por Miguel López de Legazpi en 1571.

El primer lugar que visitaremos será el **fuerte de Santiago**. Considerado como uno de los principales monumentos manileños, fue construido por López de Legazpi en 1590. Su importancia radica en que fue aquí donde estuvo encarcelado el líder nacionalista José Rizal antes de su ejecución, acaecida en 1896.

También veremos la **iglesia de San Agustín**, que es el edificio religioso más antiguo de Manila (su construcción acabó en 1607); el **parque Rizal**, el **bulevar Roxa**, el **Mall de Asia**, que es uno de los principales centros comerciales de ese continente, y el **cementerio americano**, donde se rinde homenaje a los soldados americanos y filipinos que perecieron en la Segunda Guerra Mundial.

Finalizado el almuerzo en un restaurante, nos trasladaremos al aeropuerto para tomar un vuelo a **Bohol**, en las Bisayas (o Visayas) Centrales.

Llegada, traslado al hotel y alojamiento.

Resumen del día

Después de desayunar, el hotel, dedicaremos la jornada a visitar la ciudad. Tras almorzar en un restaurante, iremos al aeropuerto para volar a Bohol. Llegada y traslado al hotel. Alojamiento.



Un poco de historia

¿Buscando un poco relax? En ese caso, te invitamos que aproveches tu paso por esta metrópolis para escaparte al **parque Rizal, una de las zonas verdes más populares de Manila.**

Este pulmón verde, también conocido como Luneta y con una superficie de 60 hectáreas, ofrece a los manileños un rincón perfecto para desconectar. Asimismo, este parque también es el **panteón de los grandes héroes nacionales.** De hecho, en uno de los lados de este espacio de asueto, encontrarás el **monumento a José Rizal**, erigido en 1913 en memoria del líder nacionalista filipino. El monumento se compone de una escultura de pie de bronce del mártir, embellecida con un obelisco, y cuyos pies descansan los restos de Rizal. Una placa reza lo siguiente: "A la memoria de José Rizal, patriota y mártir, ejecutado en el campo de Bagumbayan Campo el 30 de diciembre de 1896, este monumento se lo dedica el pueblo de las islas Filipinas".

Día 1

Bohol

Después de desayunar en nuestro hotel, llevaremos a cabo una excursión que nos permitirá recorrer los lugares más espectaculares del interior de la isla de Bohol, la décima más grande de Filipinas y uno de sus principales reclamos turísticos.

Nuestra primera parada será el **monumento que conmemora el pacto de Sandugo**, entre el explorador español Miguel López de Legazpi y Datu Sikatuna, líder de los boholes, para sellar su amistad siguiendo la tradición tribal.

Desde allí, atravesaremos un peculiar bosque plantado por los habitantes de la zona, hasta alcanzar el área natural protegida de los **tarseros filipinos**. Estos curiosos animales, de vida nocturna e insectívoros, están considerados como los primates más pequeños del mundo debido a su reducidísimo tamaño (miden alrededor de unos 15 cm de altura), un aspecto que también complica su localización. Desde el punto de vista físico, destacan por su enormes ojos: no en balde, **poseen el récord Guinness del mamífero con los ojos más grandes en relación con el resto del cuerpo**.

En nuestro itinerario no faltarán los **montes de Chocolate o Chocolate Hills**, una formación geológica compuesta por más de 1.200 colinas de forma redondeada.

Seguidamente, daremos un agradable **paseo en barco por el río Loboc**, que incluye un exquisito almuerzo de tipo pícnic a bordo. Durante la travesía, tendremos la oportunidad de contemplar las poblaciones de las riveras, manglares y las plantaciones tropicales.

Una vez finalizado el trayecto, traslado de regreso al hotel en Bohol y alojamiento.

Resumen del día

Desayunaremos en el hotel y dedicaremos la jornada a conocer los lugares más significativos del interior de la isla de Bohol. A continuación, daremos un paseo en barco por el río Loboc y disfrutaremos de un pícnic a bordo. Terminado el recorrido, traslado de regreso al hotel. Alojamiento.



¿Sabías que...

...una leyenda local afirma que los montes de Chocolate son las lágrimas de un gigante con el corazón roto?

Probablemente, las cimas de esta cadena montañosa, que llegan a alcanzar los 120 m de altitud, se formaron como resultado de la acumulación de **depósitos de coral, así como por los efectos de la lluvia y de la erosión**. Durante la estación seca, la vegetación circundante confiere a la zona una atractiva tonalidad marrón.

No muy lejos de allí, hay un **mirador** con acceso de pago, desde el que es posible gozar de unas vistas espectaculares de este capricho de la naturaleza. Asimismo, los montes de Chocolate no están lejos de la ciudad de **Loboc**. Es allí donde se encuentra **Nuts Huts**, uno de los principales destinos para turistas mochileros en Filipinas, y que se despliega en mitad de un hipnótico paisaje selvático.

Día 1

Bohol-Cebú

El día comienza desayunando en el hotel y desplazándonos al muelle para tomar el *ferry* con destino a la ciudad de Cebú (el trayecto tiene una duración aproximada de dos horas). A nuestra llegada, visitaremos la ciudad en compañía de un guía, lo que nos permitirá acercarnos a la historia y la cultura locales.

Lo primero que descubriremos será el **santuario de la Cruz de Magallanes**, donde se halla la cruz que clavó el explorador portugués en 1521. Desde allí, iremos al **fuerte de San Pedro, la fortificación española más antigua de Filipinas**. Esta estructura defensiva se levantó por deseo de Miguel López de Legazpi en 1565. Seguidamente, conoceremos la **basílica del Niño Jesús**, en cuyo interior se venera al Niño Jesús o Santo Niño de Cebú, que fue un obsequio de los colonizadores españoles a la mujer del rajá de Cebú.

Por último, veremos la **Casa Gorordo**, una casona señorial de mediados del siglo XIX y primorosamente restaurada. En la actualidad, acoge un museo y diversos talleres de artesanía.

Nuestra ruta nos llevará hasta la **isla de Mactán** para conocer el **santuario de Nuestra Señora de la Regla**. Eso será antes de dirigir nuestros pasos al **santuario de la Libertad**, donde tuvo lugar la batalla en la que Magallanes murió contra la tribu cebuana liderada por Lapu Lapu. Por último, visitaremos una fábrica de guitarras.

Almuerzo en un restaurante (la comida está incluida en el precio del viaje), traslado al hotel de Cebú y alojamiento.

Resumen del día

Después de desayunar, nos trasladaremos al muelle para tomar un *ferry* que nos conducirá a Cebú. A nuestra llegada, recorreremos la ciudad y llegaremos a la isla de Mactán para conocer el santuario de Nuestra Señora de la Regla, tras lo que iremos al santuario de la Libertad. Por último, visitaremos una fábrica de guitarras. Almuerzo en un restaurante (la comida está incluida en el precio del viaje), traslado al hotel y alojamiento.



Un poco de historia

El 16 de marzo de 1521, los conquistadores españoles llegaron por primera vez a Cebú. No es de extrañar que los caciques de la ciudad —el rajá Humabon y su esposa, Humamay— les dieran la bienvenida con una sonrisa, ya que eran los primeros occidentales que recalaban en la zona. Sea como fuere, lo cierto es que ver forasteros no era una rareza para los cebuanos, puesto que, desde hacía siglos, llegaban a puerto barcos cargados de porcelana, seda, especias, hierro y otras mercancías, procedentes de los puntos más alejados de Oriente.

Lo primero que hizo el líder de la expedición, **Fernando de Magallanes**, fue plantar la cruz en la ciudad y bautizar a los nativos en la fe católica. Sin embargo, la hospitalidad inicial de los nativos no tardó en dar paso a una rebelión contra los visitantes. Lapulapu, rey de la vecina isla de Mactan, lejos de someterse a los recién llegados, batalló arduamente contra ellos. El enfrentamiento acabaría con la vida de Magallanes.

Tras su muerte, **Juan Sebastián Elcano se puso al frente de la expedición, que acabaría completando la primera vuelta al mundo.**

Después de cuatro décadas de interludio, **en marzo de 1565, Miguel López de Legazpi desembarcó en la isla de Cebú con 380 hombres**, y, el 27 de abril de ese mismo año, fundó la Villa de San Miguel, la actual Cebú. La ciudad se convertiría en cabecera de los dominios españoles en Filipinas hasta 1571, y en la base para la conquista del archipiélago filipino.

Día 1

Cebú-Puerto Princesa

Desayunaremos en el hotel y nos desplazaremos al aeropuerto para tomar un vuelo a **Puerto Princesa, capital de la provincia insular de Palawan**.

Después de aterrizar en Puerto Princesa, un representante de nuestra organización nos recibirá y nos acompañará a nuestro hotel, situado en esta localidad. Concluido el *check-in*, tendrás el resto de la jornada a tu disposición para empezar a recorrer esta urbe.

Nuestro consejo es que aproveches tu paso por esta ciudad para visitar el **Museo de Palawan**, situado en el **parque de Mendoza** y en la avenida de Rizal. Pese a ser pequeño, es una magnífica oportunidad para acercarse a la historia y la etnografía de la isla.

Otros lugares de interés en Puerto Princesa son el **centro de artesanía**, las **granjas de cocodrilos**, el **mercado público**, la **colina de Bakers**, la **catedral de la Inmaculada Concepción** (1961) y el **paseo marítimo**.

Alojamiento.

Resumen del día

Después del desayuno en el hotel, iremos al aeropuerto para tomar un vuelo doméstico a Puerto Princesa, en la isla de Palawan. A la llegada, traslado al hotel y resto del día libre. Alojamiento.



No te lo pierdas

¿Te encantan **las ciudades limpias, ordenadas y con una amplia oferta de restauración y de ocio**? Si es así, no dejes de aprovechar tu estancia en Puerto Princesa, ya que éste es el lugar perfecto para ti.

Además de ser un ejemplo de pulcritud que poco o nada tiene que ver con otras urbes del sureste asiático —la autoridades imponen fuertes sanciones a quienes ensucian la vía pública—, el Ayuntamiento también se encarga de promover esta localidad como destino de **turismo ecológico**.

Y eso no es todo: Puerto Princesa también cuenta con un gran número de **empresas dedicadas a los deportes de aventura**, así como un generoso abanico de **restaurantes**, en los que podrás degustar desde especialidades de la gastronomía internacional hasta platos típicos filipinos, pasando por la comida vegetariana.

¿Hace una tarde de *shopping*? En ese caso, lo mejor es callejear por la ya mencionada **avenida de Rizal, que es la principal arteria comercial de Puerto Princesa**.

Día 1

Puerto Princesa

Tras desayunar en el hotel, pondremos rumbo al **Parque Nacional del Río Subterráneo de Puerto Princesa, que en 1999 fue declarado Patrimonio de la Humanidad por la UNESCO**. Se trata de un paraje único, ya que, además de albergar el **segundo río subterráneo navegable más largo del mundo** —mide 8,2 km de largo—, destaca por su biodiversidad.

Sin ir más lejos, éste es el hogar de **165 tipos de aves**, como el estornino, el loro de nuca azul o el cálao de Palawan. También viven allí unas 30 especies de mamíferos, como el **macaco de cola larga, que es el único primate en la zona**; el tejón, el cerdo barbudo o el puercoespín. A esto habría que sumar unas 19 especies de reptil, de las cuales ocho son endémicas, y una decena de tipos de anfibios, siendo la rana el animal más abundante en esta categoría. Dentro de la misma, hay **ranas endémicas de la isla de Palawan, como la *busuagensis barbourula***.

Sin perder de vista aún el río subterráneo de este Parque Nacional, hay que subrayar que existe otro cauce fluvial subterráneo más largo —aunque, a diferencia de éste, no es navegable— en la península del Yucatán, México, que fue descubierto en el año 2007.

Una vez hayamos almorzado (la comida está incluida en el precio del viaje), regresaremos al hotel en Puerto Princesa. A partir de entonces, dispondrás de tiempo libre para actividades personales.

Alojamiento.

Resumen del día

Desayunaremos en el hotel y nos dirigiremos al Parque Nacional del Río Subterráneo de Puerto Princesa. Acabada la visita, repondremos fuerzas con un picnic a la hora del almuerzo y regresaremos a nuestro hotel en Puerto Princesa. Resto de la jornada libre y alojamiento.



¿Sabías que...

...aunque el karaoke es de origen japonés, fue patentado por un filipino?

Este hito corresponde a **Roberto del Rosario**, un empresario que presidió la empresa Trebel Music Corporation.

La paternidad del karaoke corresponde al nipón Daisuke Inoue, un inventor que creó un karaoke que funcionaba con monedas, como una rocola. **La primera máquina data de 1971**, y se diseñó con el propósito alquilar unas 200 unidades en cafeterías.

Sorprendentemente, se dice que este emprendedor no confiaba en que su invención tuviera éxito. Sin duda, su gran error fue no patentarla: de haberlo hecho, los *royalties* le habrían reportado unos ingresos de 150 millones de dólares hasta el momento actual.

Sí lo hizo **Del Rosario**, quien patentó el **Sing Along System**, una máquina de karaoke que él mismo desarrolló en **1975**. Hoy por hoy, es el único titular de una patente de estas características a nivel mundial.

De todos modos, ésta no fue su única aportación: también se le atribuye otra veintena de creaciones, lo que lo convierte en **uno de los inventores filipinos más prolíficos de todos los tiempos**.

Día 1

Puerto Princesa-El Nido

Tras desayunar en el hotel, nos despediremos de Puerto Princesa para dirigirnos a **El Nido**, en el noreste de la isla de Palawan. Traslado al hotel y resto de la jornada libre para que empieces a recorrer la zona por tu cuenta.

El edificio más importante de El Nido es la **iglesia de San Francisco de Asís y de Santa Potenciana**, una construcción destinada al culto católico y perteneciente al barrio de Sibaltán.

Sin embargo, el principal reclamo de El Nido —que recibe su nombre por los anidamientos en los alrededores de un pájaro denominado salangana— son los **deportes al aire libre y las salidas en barco**. Existen diversas compañías que organizan recorridos por la costa, y que incluyen visitas a playas, cuevas y lagunas de gran atractivo.

No obstante, teniendo en cuenta que vamos a disfrutar de esta actividad al día siguiente, te recomendamos hacer una travesía más sencilla a la par que interesante, acordando el alquiler de alguna barca con su dueño.

Alojamiento.

Resumen del día

Concluido el desayuno, nos trasladaremos a El Nido, en el norte de la isla. Llegada, reparto de habitaciones y resto de la tarde libre. Alojamiento.



¿Sabías que...

...pese a estar prohibidas en casi todo el mundo, las peleas de gallos siguen siendo totalmente legales en Filipinas?

Como ocurre con muchas de las

tradiciones filipinas, este espectáculo de dudoso gusto forma parte del legado de la colonización española. Además, está muy presente en el día a día de la población local, ya que se anuncian en medios de comunicación, carteles repartidos por las calles y a través de megáfonos.

Por otro lado, **ser criador de gallos es una profesión que va a más**, a pesar de que criar y entrenar a estas aves resulta muy costoso. Además, hasta sus primeros combates, se cuida al detalle la alimentación de los animales, que es a base de cereales (como la avena, el arroz y el maíz) y verduras. Además, también son llevados periódicamente al veterinario para someterlos a revisiones exhaustivas revisiones, desparasitarlos y suministrarles fármacos que les ayuden a tener más energía en el momento de la pelea.

Normalmente, **los combates tienen lugar los domingos y festivos en las galleras de todo el país**, que suelen registrar una muy buena entrada. A su vez, los asistentes que acuden a presenciar estos asaltos suelen ser de lo más pintoresco y, en algunos casos, llevan consigo su propia arma.

Día 1

El Nido

Desayunaremos en el hotel y realizaremos un *tour* por Palawan y sus alrededores.

Entre los lugares que podremos conocer, destacan la **laguna Grande** y la **laguna Pequeña**, a las que nos acercaremos en kayak o en barco. Tras disfrutar de ambas superficies lacustres, pondremos rumbo a la **isla de Shimizu**. Este pequeño territorio insular de 1 km de ancho descuella por su frondosa vegetación. Tampoco nos olvidaremos de la **laguna Secreta**, un pequeño lago oculto entre enormes rocas. En la zona de playa, contemplaremos su esplendoroso palmeral.

Como colofón, recalaremos en la playa de **Seven Commando**, donde habrá tiempo libre para darnos un baño o hacer *snorkel*.

Después de almorzar (la comida está incluida en el programa de viaje), regresaremos al hotel. El resto de la jornada estará a tu disposición para apurar tu paso por Palawan.

Si te gusta la escalada, puedes optar por conocer **Taraw Cliff**, una enorme piedra caliza que domina la localidad de El Nido y los alrededores. Desde allí, gozarás de una panorámica inolvidable.

Alojamiento.

Resumen del día

Terminado el desayuno, haremos una excursión por algunos de los rincones más representativos de El Nido y sus inmediaciones: la laguna Grande y la laguna Pequeña, la isla de Shimizu, la laguna Secreta y la playa de Seven Commando. Durante la misma, podremos nadar, tomar el sol o practicar *snorkel*. Almuerzo incluido, regreso al hotel y resto del día libre. Alojamiento.



¿Sabías que...

...la mayor perla jamás encontrada se localizó en las costas de la isla de Palawan?

Se trata de la perla de Lao Zi o perla de Alá, que **mide 23,9 cm de diámetro y pesa 6,35 kg**. El insólito hallazgo tuvo lugar el 7 de mayo de 1934, cuando un joven pescador de perlas se topó con una almeja gigante del Pacífico (*Tridacna gigas*), un molusco que puede alcanzar 1,20 m de longitud y pesar más de 300 kg.

Tras abrir la almeja y ver la extraña joya, que presentaba —con una forma similar a un cerebro o un rostro cubierto con un turbante, en blanco mate—, trató de hacerse con ella.

Sin embargo, al intentar extraer la perla que tenía ante sus ojos, el molusco cerró sus valvas, atrapando la mano del muchacho, quien murió ahogado al no poner soltarse. Para recuperar el cuerpo, los compañeros del infortunado pescador tuvieron que matar a la almeja.

Aunque no se sabe a ciencia cierta dónde se halla la gigantesca perla en la actualidad, corren rumores de que es propiedad de un millonario norteamericano. Algo que no debería de sorprender a nadie, si se tiene en cuenta que, **en el 2007, esta rareza fue tasada en 93 millones de dólares**.

Día 1

El Nido-Manila

Tras desayunar en el hotel, y a la hora acordada, iremos al aeropuerto de Puerto Princesa, desde donde tomaremos un vuelo doméstico que nos conducirá de vuelta a Manila. Tras aterrizar, nos trasladaremos al hotel. Una vez efectuado el *check-in*, tendrás la tarde libre para acabar de aprovechar tu paso por Filipinas.

Si te apetece ir de compras en Manila, visita el **Mall de Asia** o a los **mercados de Binonbo**, ubicados en el viejo barrio chino de la ciudad, o de **Quiapo**, situado al otro lado del río Pásig, donde puedes encontrar todo tipo de productos. En la zona que rodea la iglesia de Quiapo, se despliegan curiosos **puestos de boticario**, famosos por sus preparados caseros de hierbas, remedios tradicionales y amuletos que protegen contra los malos espíritus. Para llegar hasta allí en transporte público, puedes coger el LRT-1 hasta Carriedo.

Alojamiento.

Resumen del día

Terminado el desayuno en el hotel, dispondremos de tiempo libre hasta la hora del traslado al aeropuerto para volar de regreso a Manila. A nuestra llegada, traslado al hotel y resto del día libre. Alojamiento.



¿Sabías que...

...la posición de los colores de la bandera de Filipinas indica cuál es la situación política del país?

De hecho, si la franja roja aparece en la parte superior, eso quiere decir que la nación está en guerra. En cambio, en tiempos de paz, el azul figura en la parte superior.

Por otro lado, el color rojo simboliza la sangre y la valentía de aquellos filipinos que lucharon por la independencia de su país. El azul representa la unidad nacional y los ideales, mientras que el blanco alude a la pureza y la paz.

A su vez, el sol representa el nacimiento de una nueva era, surgida con la independencia de Filipinas. **Los ocho rayos solares son un guiño a las ocho provincias que comenzaron la rebelión contra los colonizadores españoles.** Por último, las tres estrellas de cinco puntas recuerdan a las tres áreas geográficas más importantes del país: **Luzón, Bisayas y Mindanao.**

La enseña fue diseñada en 1897 por el general Emilio Aguinaldo, que fue presidente del Gobierno revolucionario, y adoptada el 12 de junio de 1898, año en el que los españoles perdieron su soberanía sobre este archipiélago asiático.

Día 1

Manila-España

Tras más de dos semanas recorriendo lo mejor del archipiélago filipino, llega el momento de volver a hacer las maletas de nuevo y volver a casa.

Antes de regresar, desayunaremos en el hotel y, a la hora acordada, uno de nuestros representantes en este país asiático te acompañará a uno de los dos aeropuertos de la capital filipina, donde se llevarán a cabo los trámites de facturación y embarque de rigor. Noche a bordo.

Con la llegada al aeropuerto de origen en España, damos por finalizados nuestros servicios. Deseamos que esta experiencia haya colmado tus expectativas y que, en adelante, tengas un recuerdo indeleble de tu paso por Filipinas.

¡No te olvides de compartir tus vivencias y sensaciones con nosotros y con futuros viajeros en foros de Internet y en las redes sociales! Tu experiencia puede ayudarles a pasar unas vacaciones tan especiales como las tuyas.

Resumen del día

Después del desayuno en el hotel, y a la hora fijada, nuestro representante nos acompañará a uno de los dos aeropuertos de Manila para volar de regreso España. Llegada y fin de nuestros servicios. ¡Esperamos que haya sido una experiencia única y que volvamos a vernos pronto!

Día 2



¿Sabías que...

...el mantón de Manila no es originario de Filipinas, sino de China?

Aunque el nombre de esta popular prenda parece indicar lo contrario, lo cierto es que este manto no procede del archipiélago asiático. Ahora bien: ¿por qué le llamamos así?

Esto tiene una explicación: en la época colonial, **todos los productos que llegaban a España procedentes de Oriente pasaban por la aduana de Filipinas**, que era territorio español en aquellas fechas. Desde allí, alcanzaban en barco el sur de la Península Ibérica y llegaban hasta Sevilla, desde donde se distribuían a otras ciudades.

Y otra curiosidad: **en el momento de ser introducidos en nuestro país, los mantones carecían de flecos**. Este bonito detalle fue añadido posteriormente por un artesano sevillano, quien al incorporar este hermoso elemento árabe, consiguió realzar aún más la belleza del mantón, convirtiéndolo en un artículo todavía más lujoso, sí cabe.

En la actualidad, el mantón de Manila sigue formando parte de la indumentaria madrileña más castiza.

Guía de Filipinas

¿Quién dijo que Asia era feudo exclusivo de budistas y taoístas? Nada más lejos de la realidad, como **Filipinas** se empeña en demostrar. De hecho, en este asombroso país, los curas católicos sustituyen a los monjes. Y otro tanto ocurre con el medio de transporte más socorrido del sudeste asiático: el *tuk-tuk*, que aquí cede su protagonismo al triciclo.

Aunque su capital, **Manila** —así como su ingente metrópolis, que aglutina a más de 20 millones de personas— puede decepcionar al viajero por su alto grado de occidentalización —excepto en la zona prehispánica y el barrio de **Intramuros**, herencia del paso de los españoles por suelo filipino—, esta tierra tiene otros muchos tesoros que paliarán la desazón inicial.

De hecho, en Filipinas es posible llevar a cabo actividades que, en otros rincones del planeta, se antojarían impensables, como nadar con tiburones, acceder a islas vírgenes y desiertas, caer rendido ante la inconmensurable belleza de sus pintorescas **terrazas de arroz** —así lo ha hecho la UNESCO, al declararlas Patrimonio de la Humanidad—, descubrir las ancestrales

enfrentados. A su vez, los del sur serían islamizados.

No obstante, este panorama cambió con la **llegada de Fernando de Magallanes, el descubridor europeo del archipiélago, en 1521**. Aunque los españoles se disputaron el control de la zona con ingleses y holandeses, consolidaron su dominio en 1564.

La presencia en la zona de los colonizadores españoles se extendería hasta 1898, coincidiendo con la aparición de movimientos independentistas

y la derrota de España en la guerra hispano-americana, que se tradujo en la entrada de los estadounidenses en Filipinas. Entre 1899 y 1911, **más de un millón de filipinos perderían la vida tratando de expulsar a los americanos de su suelo**.

Durante la Segunda Guerra Mundial, Filipinas sería ocupada por Japón, pero el país acabaría siendo liberado por las tropas estadounidenses comandadas por el general Douglas MacArthur. Aunque formalmente las islas obtuvieron su independencia en 1946, la influencia de los Estados Unidos se dejó notar algunos años más.

costumbres de algunas tribus, aún vigentes, o pasear por ciudades de aroma colonial como **Vigan**.

Todo ello sin olvidar la cara más chocante de este archipiélago asiático, en el que conviven con naturalidad las peleas de gallos, la venta de pociones mágicas y amuletos —y eso que estamos en un país con un alto porcentaje de población cristiana—, catamaranes a motor (*bangkas*), búfalos de agua, zonas en las que los ataúdes se cuelgan de un acantilado o localidades cuyas autoridades municipales promueven activamente el turismo ecológico, como en el caso de la maravillosa **Palawan**.

La historia del país es casi tan asombrosa como este *collage* de tradiciones. Aunque se tiene noticia de que los filipinos ya trabajaban los metales y comerciaban con China e India en el siglo XV a.C., otro de los grandes hitos se produjo entre los siglos II y XV d.C., momento en el que los movimientos migratorios repoblaron el archipiélago. Estos emigrantes no tardaron en enfrentarse entre ellos y crear estados permanentemente

Más adelante, los opositores al presidente Ferdinand Marcos, escogido en 1966 fueron durante reprimidas por la Ley Marcial. Las presiones estadounidenses, así como el surgimiento del Frente Moro de Liberación (Mindanao) y la guerrilla campesina del Nuevo Ejército del Pueblo obligaron a Marcos a suavizar sus políticas. El mandatario seguiría en el poder hasta 1986, tras un golpe de Estado fallido para arrebatarse el poder a la líder opositora, **Corazón Aquino**, esposa del político Benigno Aquino, que había sido asesinado tres años antes. De este modo, llegaba a la presidencia del país la primera mujer.

Ha llovido mucho desde entonces y, durante este período, Filipinas ha dado un salto de gigante para seducir al viajero y convertirse en uno de los destinos turísticos más de moda en Asia.

¿Te vienes a comprobarlo en primera persona?




¿Sabías que...

...en la época colonial, y a diferencia de lo que ocurría con la plata, en Filipinas apenas se utilizaba el oro en las transacciones comerciales?

Al menos, así lo afirmaba en 1600 un funcionario español afincado en este país, al referirse a los mercaderes chinos que desembarcaban en el archipiélago: “No les gusta el oro, ni otras mercancías a modo de intercambio, ni se las llevan a China”.

Pese a todo, lo cierto es que, en el gigante asiático, el oro adquiría una gran importancia en los objetivos decorativos y en las joyas más refinadas. De hecho, ambos se depositaban en las tumbas de la familia imperial y de la nobleza, con la esperanza de que les resultan de utilidad en el más allá.

PUNTOS DE INTERÉS





Banaué



Bohol



Boracay



Cebú



Legazpi



Manila



Palawan



Sagada



Tagaytay



Vigan



Gastronomía



Clima

INFORMACIÓN ÚTIL

Preparando el viaje

Documentación necesaria

Si tienes la nacionalidad española, sólo es necesario que estés en posesión de un **pasaporte en vigor**. Eso sí: es imprescindible **tener un billete de avión de ida y vuelta impreso**, o bien un billete de salida de Filipinas hacia un tercer país, ya que, de no tener uno u otro, las autoridades filipinas pueden expulsar al viajero. El sello de autoridades de inmigración se obtiene en la frontera de entrada.

Para estancias de hasta 30 días, no necesitarás visado, excepto para los titulares de pasaportes de emergencia u otro documento de viaje distinto al pasaporte ordinario (pasaportes diplomáticos o de servicio, no incluidos). En ese caso, se deberá solicitar el visado de entrada antes de viajar a Filipinas.

Es posible prolongar tu estancia hasta 29 días adicionales, que se suman a los 30 días de la primera entrada (un total de 59 días de estancia continuada). Para ello, es necesario abonar una tasa. Para llevar a cabo este trámite, tendrás que dirigirte a la oficina principal de Inmigración en Intramuros o a otras oficinas de Metro Manila y en las provincias.

La Oficina de Inmigración más importante está en Manila (Bureau of Immigration, Visa Extension Office Magallanes Drive, Intramuros, Metro Manila;

teléfonos número +632/527 3257 y +632/338 4542), aunque también hay otra en Makati (Ground Floor, Board of Investment Bldg.

#385 Gil Puyat Avenue, Makati City, Metro Manila; teléfono número (+632) 899-3831; fax: (+632) 899-2766; *e-mail*: immigration.makati@yahoo.com

Para estancias de más de 59 días, hay que solicitar una prórroga especial. Esta petición debe realizarse antes de abandonar Filipinas, ya que las autoridades de inmigración pueden plantear problemas a la hora de salir del país. Por lo general, si la prórroga no se ha solicitado a tiempo, habrá que pagar una multa a las autoridades. En algún caso, la superación por un período largo del plazo de permanencia en Filipinas ha dado lugar al internamiento del extranjero en un centro de deportación.

Por otro lado, hay que tener en cuenta que aquellos viajeros que tengan un visado de turista (9a) y hayan permanecido en el país más de 6 meses, deberán tramitar antes de salir de Filipinas, el (Emigration Clearance Certificate (ECC) en las oficinas de Inmigración o en aeropuertos de Manila.

Vacunas y salud

No hay ninguna vacuna obligatoria para viajar a Filipinas. Sin embargo, son recomendables la vacuna contra hepatitis A y B, tétanos y fiebre tifoidea. Por otro lado, se recomienda la utilización de repelentes contra picaduras de mosquito para evitar dengue y paludismo.

Asimismo es conveniente tener en cuenta que todo el archipiélago está afectado por la rabia. Por esta razón hay que **evitar el contacto con animales abandonados**, así como extremar las precauciones con los domésticos, ya que no acostumbran a estar vacunados.

Por otro lado, la incidencia del virus del VIH se ha incrementado notablemente en los últimos años, así como otras enfermedades de transmisión sexual (ETS).

Por lo que respecta al sistema sanitario de Filipinas, la atención médica es adecuada en las grandes ciudades, aunque más precaria en las provincias y en áreas remotas. Por ello, en caso de necesitar asistencia, deberás acudir a los hospitales de las grandes ciudades, acreditados internacionalmente.

Por otro lado, en Filipinas se han detectado casos de Zika y de dengue. Normalmente, no son enfermedades mortales, aunque implican varios riesgos, en especial para personas con un sistema inmunológico debilitado, embarazadas, niños o ancianos. La mayor incidencia se registra en los meses de julio a diciembre, puesto que ésta es la época de lluvias.

La OMS ha alertado sobre riesgos en la salud del feto en caso de que embarazadas contraigan el Zika y existen evidencias de su transmisión por vía sexual. Para prevenir esta enfermedad, se recomienda adoptar las siguientes precauciones:

- Usar camisas de manga larga y pantalones largos.

- Usar repelentes contra los insectos.
- Evitar los lugares propensos a la proliferación de mosquitos, especialmente las aguas estancadas.
- Tapar bien cualquier recipiente en el que se guarde agua o refrescos.

Ropa y material recomendados

En invierno, si viajas a las islas del norte, no te olvides de meter en tu maleta ropa de entretiempo, así como un impermeable o paraguas.

En caso de que tu destino sea el extremo septentrional de la isla principal, **Luzón**, decántate por ropa ligera, una sudadera o un suéter para la noche, impermeable o paraguas. Tanto en Manila como en el resto de la isla, lo mejor son las **prendas de vestir ligeras, transpirables y hechas de fibras naturales**, pero sin olvidar alguna chaqueta o suéter de manga larga para la noche. En el área de Baguio, situada a 1.500 m sobre el nivel del mar y en el norte de Luzón, deberás tener a mano ropa de entretiempo, así como algo que abrigue un poco más para las horas nocturnas. Y si vas a visitar las montañas, ten a mano alguna prenda de abrigo en función de la altitud.

En cambio, si vas a hacer el desplazamiento en verano y tu destino son **las llanuras y el litoral**, elige ropa ligera de fibras naturales (como el algodón o el lino), impermeable y paraguas. Si vas a pasar por Baguio, no salgas de casa sin alguna prenda de abrigo.

Si tienes mente descubrir la costa, puedes coger **material de submarinismo, traje de baño, protector solar, una gorra o sombrero y gafas de sol**. Y en cualquier caso, no te olvides del repelente antimosquitos.

Diferencia horaria

La hora oficial en Filipinas a lo largo de todo el año es **GMT+8** lo que implica una diferencia de 6 horas más que en la España peninsular y Baleares durante el horario de verano europeo (de finales de marzo a finales de octubre), y de 7 h más durante los meses restantes.

En el destino

Moneda

La moneda oficial del país es el **peso filipino (PHP)**, que se divide en **100 céntavos**. Aproximadamente, 100 pesos filipinos equivalen a 1,92 euros.

Aunque se puede decir que la divisa nacional es la única aceptada en todo el país, también **es posible utilizar puntualmente los dólares estadounidenses** en tiendas libres de impuestos, transacciones por Internet y productos de viaje al extranjero que se comercializan en las Filipinas. Por eso, no está de más tener una pequeña cantidad en dólares para utilizarla en caso de emergencia.

Los billetes vienen en denominaciones de 20, 50, 100, 200, 500 y 1.000 pesos, mientras que las monedas tienen un valor facial de 5, 10 y 25 centavos, y de 1, 5 y 10 pesos.

Los cambistas no son muy comunes en Filipinas, con la salvedad de lo que ocurre en las áreas más turísticas. Por lo general, cuanto más dinero se desee cambiar, más ventajosa será

la tasa de cambio. En los bancos se puede cambiar moneda, pero normalmente imponen una cantidad mínima y tienen un horario de funcionamiento limitado, que suele ser de lunes a viernes, de las 09:00 h a las 15:00 h.

Por otro lado, los principales centros comerciales, grandes almacenes y hoteles también cuentan con su propio servicio de cambio, a pesar de que el cambio que aplican es muy elevado.

En la medida de lo posible, **hay que procurar no cambiar dinero en la calle**, ya que quienes realizan esta actividad de manera clandestina a veces dan moneda falsa al turista. Si crees que te han dado dinero falso, ponte en contacto con el Banco Central de Filipinas.

También debes tener en cuenta que, **lejos de las grandes ciudades, puede ser complicado cambiar euros**.

Por otro lado, las ciudades principales, así como gran parte de las localidades de tamaño medio, disponen de **cajeros automáticos que dispensan billetes de 500 y 1.000 pesos**.

En los hoteles, restaurantes y bazares de las grandes ciudades, normalmente aceptan pagos con tarjetas de crédito extranjeras, especialmente la VISA y MasterCard, aunque esto te puede acarrear recargos o comisiones adicionales.

Idioma

Tal y como recoge la Constitución desde 1987, el idioma nacional es el tagalo o filipino, mientras que **las lenguas oficiales son el filipino y el inglés**.

Las lenguas regionales son consideradas lenguas oficiales auxiliares en las respectivas regiones. **El español y el árabe se usan de forma voluntaria y opcional**, pero carecen de la condición de idioma oficial.

La lengua local más extendida es el filipino, utilizada por unos 22 millones de personas, la mayoría de los cuales se concentran en la isla de Luzón. Otros idiomas propios son el **cebuano**, con 20 millones de hablantes que habitan mayoritariamente en las Bisayas Centrales y en Mindano; el **ilocano**, con 7,7 millones de personas que lo emplean, sobre todo en Luzón y otras islas; el **ilongo**, que cuenta con 7 millones de filipinos que hacen uso de él; el **bicolano**, con 3,7 millones, y el **samareño**, con 3,1 millones.

Electricidad

En la mayor parte de Filipinas, la corriente tiene 220 voltios y 60 Hz. No obstante, la mejor opción es llevar contigo *gadgets* universales, como, por ejemplo, los que son compatibles con 100V-240V y 50 o 60 Hz, para evitar preocuparte del voltaje.

No obstante, **en el centro de Baguio se utilizan 110 voltios y 60 Hz**. Por esto, si te vas a alojar allí, muestra tus aparatos eléctricos en la recepción y asegúrate de que los puedes conectar sin problemas.

A su vez, en Filipinas **conviven los enchufes de tipo europeo con los norteamericanos**, por lo que te recomendamos tener a mano un adaptador.

Durante la temporada de sequía, entre marzo y mayo, y dado que la mayoría de las plantas

eléctricas son hidroeléctricas, **puedes encontrarte con apagones**. Por esta razón, si viajas por tu cuenta, te recomendamos preguntar al hotel si disponen de un generador propio antes de hacer tu reserva.

Tasas del país

Hay una tasa internacional de salida, que se debe abonar si la salida se produce desde los **aeropuertos de Naia o Clark**, y otra, ligeramente inferior, si se sale desde el **aeropuerto de Cebú**. En cualquier caso, el importe, que debe pagarse en moneda local, es asequible.

Compras

Los productos más típicos de Filipinas son las **artesanías**. Estos trabajos se llevan a cabo con **madera labrada, conchas, madreperla o nipa**. También es muy típico adquirir muebles —sobre todo, baúles—, así como moda y accesorios, sin olvidar los objetos de decoración para el hogar. Otra excelente opción es comprar **monedas, billetes y sellos antiguos, imágenes religiosas, y antigüedades**.

No obstante, si buscas establecimientos al estilo occidental, la mejor opción es acercarte al **Mall de Asia**, que abre sus puertas en Manila. Además, no hay que perder de vista que **Filipinas cuenta con tres de los mayores centros comerciales del continente asiático y del mundo**.

Aduanas

No está permitido entrar o salir de Filipinas llevando más de 10.000 pesos filipinos sin una autorización previa del Banco Central de Filipinas. Si has obtenido una autorización previa, deberás declarar el exceso de dinero en la aduana.



Hoteles

HOTELES PREVISTOS (O SIMILARES) EN CEBÚ



Bai Hotel Cebu 9355

HOTELES PREVISTOS (O SIMILARES) EN MANILA



Berjaya Makati Hotel 9354



St Giles Makati 9354



Y2 Residence Hotel 9354

HOTELES PREVISTOS (O SIMILARES) EN BOHOL



Flushing Meadows 9354

HOTELES PREVISTOS (O SIMILARES) EN VIGAN

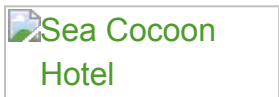


Cordillera Inn 8304

HOTELES PREVISTOS (O SIMILARES) EN EL NIDO



Hotel Covo 9354



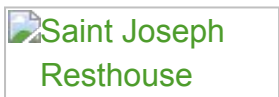
Sea Cocoon Hotel 9354

HOTELES PREVISTOS (O SIMILARES) EN PUERTO PRINCESA



Aziza Paradise Hotel 9354

HOTELES PREVISTOS (O SIMILARES) EN SAGADA



Saint Joseph Resthouse 8304

HOTELES PREVISTOS (O SIMILARES) EN BANAUE



Banaue Hotel 8304

HOTELES PREVISTOS (O SIMILARES) EN CEBÚ



Radisson Blu Cebu 9356

HOTELES PREVISTOS (O SIMILARES) EN MANILA



Diamond Hotel Philippines 9356

HOTELES PREVISTOS (O SIMILARES) EN BOHOL



Bluewater Panglao Beach Resort 9355



Be Grand Resort Bohol 9355

HOTELES PREVISTOS (O SIMILARES) EN VIGAN



Cordillera Inn 8304

HOTELES PREVISTOS (O SIMILARES) EN EL NIDO



El Nido Cove Resort 9354



Casa Kalaw 9354



Balai Adlao 9354

HOTELES PREVISTOS (O SIMILARES) EN PUERTO PRINCESA



**Hue Hotels And Resorts Puerto Princesa
Managed By Hii**

9355

HOTELES PREVISTOS (O SIMILARES) EN SAGADA



Saint Joseph Resthouse 8304

HOTELES PREVISTOS (O SIMILARES) EN BANAUE



Banaue Hotel 8304

Banaué

Banaué —o **Banawe**, como también se conoce a uno de los rincones más fotogénicos de Filipinas— es un pequeño municipio de 22.300 habitantes situado en la región de Ifugao, y cuyas espectaculares **terrazas de arroz han sido declaradas Patrimonio de la Humanidad por la UNESCO en 1995**. En concreto, los bancales más bellos se despliegan en los núcleos de **Banga-an y Batad**.



Rebautizadas popularmente entre los lugareños como la *Octava Maravilla del Mundo*, estas terrazas destacan por su extraordinaria extensión. De hecho, se dice que, si se colocaran de manera continua, cubrirían la mitad de la circunferencia del planeta.

Surgido hace unos 2.000 años, este lugar es **el mejor exponente del ingenio y de la habilidad de los nativos ifugaos**. Se cree que estos bancales fueron construidos con un número de herramientas insignificante y mayoritariamente a mano por los indígenas, a 1.500 m sobre el nivel del mar y sobre una superficie montañosa de 10.360 km². Por otro lado, cabe destacar que estos cultivos aprovechan las precipitaciones, así como de los arroyos de montaña y manantiales, cuyas aguas han sido hábilmente canalizadas para irrigar la tierra.

En las últimas décadas, este asombroso reclamo turístico ha sufrido algunos daños: sin ir más lejos, un fuerte terremoto acaecido en 1990 afectó al sistema de riego de algunas de las terrazas, mientras que el *Niño* provocó sequías que favorecieron la erosión del suelo. A estos contratiempos habría que sumar el hecho de que **algunas familias de ifugaos han abandonado este lugar en busca de otro tipo de cultivos que dé frutos rápidamente**, a diferencia del arroz, cuyo ciclo de crecimiento es más bien lento.

Además de haber recibido la protección de la UNESCO, las terrazas del arroz también forman parte de la lista de **Sistemas Ingeniosos del Patrimonio Agrícola Mundial (SIPAM)**, y se gestionan a través del esfuerzo colectivo y de las prácticas tradicionales de las tribus. La zona forestal de administración comunal en la parte superior de las terrazas da cabida a alrededor de 264 especies de plantas indígenas, en su mayoría endémicas de la región. Las terrazas forman un particular grupo de microcuencas y son parte de toda la ecología de montaña.

A su vez, las terrazas de arroz de Banaué han sido **elegidas como uno de los dos principales destinos verdes de Filipinas por el Consejo Mundial de Viajes y Turismo**, y han sido galardonadas por la Sociedad Americana de Ingenieros Civiles.

Bohol

Enmarcada en el grupo de las Bisayas, la fascinante Bohol, de 3.269 km² de superficie, es la **décima isla más grande de este archipiélago y uno de sus principales reclamos turísticos de Filipinas**. Situada entre las islas de Cebú (al oeste), Leyte (al noreste) y Mindanao (en el sur, donde se halla el mar de Bohol), forma la provincia homónima junto a otras 73 pequeñas islas adyacentes, siendo las más importantes las de Panglao y Lapinig.



Las colinas son la nota predominante en el paisaje de la isla de Bohol, dada la presencia de dos cordilleras que se extienden en paralelo del noroeste al sureste del territorio insular. Por su parte, la meseta interior está dominada por dos cerros de piedra caliza. Alrededor de las áreas de Carmen, Batuan y Sagbayan, las montañas forman unos conos casi perfectos, conocidos popularmente como los **montes de Chocolate**.

Ésta es una de las razones por las que Bohol es un destino muy visitado, a lo que habría que añadir sus **bellas playas de arena blanca y sus hermosas iglesias coloniales**. Asimismo, la vecina isla de Panglao, situada en el suroeste de la ciudad de **Tagbilaran** —la capital de la región de Bisayas Centrales—, suele aparecer como **uno de los 10 mejores lugares para bucear del mundo**.

En las playas del sur, abren sus puertas numerosos complejos turísticos que atraen a buceadores de todo el planeta. No obstante, éste no es el único imán para los amantes de la naturaleza: sin ir más lejos, **el tarso de Filipinas, considerado como el segundo primate más pequeño del mundo**, es autóctono de la isla.

Los lugareños se refieren a su isla, no sin un punto de orgullo, como la República de Bohol. Pese a estar separada de la isla de Cebú por un paso muy estrecho, estos dos territorios insulares tienen una lengua común: el **cebuano**, uno de los idiomas más hablados en el territorio filipino.

Como curiosidad, cabe destacar que Bohol es el **lugar de nacimiento de Carlos Polítco García, el cuarto presidente de Filipinas (1957-1960)**. En concreto, el mandatario era natural de Talibon, situado al norte de la isla.

Cualquier época del año es perfecta para visitar Bohol. No obstante, no está de más tener en cuenta que el clima local acostumbra a ser más bien seco, con un índice de precipitaciones que se incrementa entre los meses de junio y octubre. A su vez, las temperaturas del interior resultan algo más frescas que las de la costa.

Boracay

Situada a 315 km al sur de Manila y a 2 km de la punta noroeste de Panay, la isla de Boracay se localiza en la provincia de Aklan, en la región de las Bisayas Occidentales, y puede presumir de unas bellísimas **playas de finísima arena blanca que han recibido premios de numerosas publicaciones y agencias de viajes**. Por ejemplo, en el 2012, Boracay fue galardonada como la mejor isla del mundo por la revista internacional de viajes *Travel + Leisure*.



No obstante, Boracay, que ha sido rebautizada popularmente como la **Ibiza de Filipinas**, también es famosa por ser uno de los mejores destinos del planeta para el relax, aunque en los últimos años ha visto incrementarse notablemente su oferta de **ocio nocturno**.

White Beach, la principal zona turística de Boracay, se halla en el lado occidental de la isla y está protegida de los fuertes vientos que a veces hacen acto de presencia en la zona. Entre las actividades más populares en esta playa y sus alrededores, se cuentan los **paseos a caballo, el buceo, el snorkel, el windsurf, el kitesurf y el parapente**. Además, este rincón del litoral es perfecto para bañarse en aguas de un intenso color azul o tomar el sol.

Por otro lado, la isla de Boracay cuenta con un **campo de golf de 18 hoyos**, así como una nutrida red de **balnearios, restaurantes** —en los que se sirven deliciosos platos multiétnicos y propios de la cocina internacional—, **bares, pubs y discotecas**.

Pero si lo que realmente le apetece al turista es disfrutar de paisajes naturales únicos, no hay que perderse la **Willy Rock**, una espectacular formación de roca natural que puede contemplarse desde el Willy Beach Resort.

Por su climatología, **Boracay recibe su máxima afluencia de turistas a partir de septiembre u octubre**, momento en el que la temperatura media se sitúa en torno a los 30°C. Concluido este período, conocido como la estación seca, se produce un descenso de visitantes, habitualmente desde el mes de mayo o junio.

Dado que Boracay no dispone de aeropuerto, la única manera de alcanzar la zona es por vía marítima desde el cercano puerto de Caticlan, situado en la isla de Panay. A su vez, para llegar a Caticlan, se puede tomar un *ferry* o bien un avión. De hecho, los aeropuertos de Caticlan y Kalibo reciben al 90% de los turistas que visitan anualmente Boracay.

Cebú

La ciudad de Cebú se localiza en la costa oriental de la isla homónima, en la región de las Bisayas Centrales. Con una población de más de 814.000 habitantes en su núcleo urbano y de 2,3 millones en su área metropolitana (según estimaciones del 2007), **Cebú es, después de Manila, el centro comercial y de negocios más importante de Filipinas.**



No en balde, esta urbe cuenta con numerosos parques empresariales, un distrito de negocios, universidades, escuelas, hospitales y otros muchos servicios. Además, se halla muy cerca de la isla de Mactan, que es un notable destino turístico. Asimismo, Cebú no

sólo está conectado con el archipiélago de las Bisayas, del que es capital, sino también con el resto del país y con diversos destinos internacionales, gracias a un aeropuerto y un puerto marítimo.

Entre los principales reclamos turísticos de Cebú, cabe referirse a la **Cruz de Magallanes**, monumento que recuerda la conversión al cristianismo de muchos habitantes de la isla tras la llegada a la zona de Fernando de Magallanes y sus hombres. Se dice que esta enseña se levanta en el lugar exacto donde fray Pedro Valderrama bautizó el rajá de la isla y a 400 de sus súbditos. Por su parte, los nativos otorgaron a esta cruz poderes milagrosos, lo que hizo que, durante siglos, los fieles fueran arrancando pedazos de la misma como reliquias. Por eso, y para frenar la destrucción de la cruz, hubo que construir una estructura que para protegerla.

Asimismo, tampoco hay que perderse la **calle de Colón, considerada como la calle más antigua de Filipinas**. De hecho, esta arteria se construyó en el siglo XVI, en tiempos del conquistador español Miguel López de Legazpi. En la actualidad, esta vía acoge restaurantes, grandes almacenes y cines. No menos relevante resulta la **plaza de la Fuente Osmeña**, dedicada al difunto presidente de Filipinas Sergio Osmeña.

Uno de los edificios más reseñables de Cebú es el **edificio del Capitolio**, levantado en 1937. De innegable influencia estadounidense, alberga la sede del Gobierno provincial, y su alta cúpula se puede ver a lo largo del bulevar de Osmeña. Por supuesto, tampoco hay que perderse la **capilla de la Última Cena**, con una representación de este episodio bíblico que data del siglo XVIII, ni el monumento a Lapulapu. Éste se halla en Punta Engaño, en el lugar donde se supone que se produjo la muerte de Fernando de Magallanes, el 27 de abril de 1521. La estatua representa el rey con un cuchillo y una maza, las dos armas que supuestamente se emplearon en el asesinato del navegante.

Pero si por algo destaca Cebú es por el **fuerte de San Pedro**, epicentro del primer establecimiento español en Filipinas, y cuya construcción fue ordenada por López de Legazpi en 1565. Este enclave fue plaza fuerte de defensa y de cobijo de su población ante los ataques de los musulmanes del sur del archipiélago. Durante las épocas de dominación estadounidense y japonesa, siguió haciendo las veces de cuartel y, concluida la Segunda Guerra Mundial, pasó a albergar un zoológico. Actualmente, el edificio acoge el **Museo Nacional**.

En el apartado museístico, también merece la atención del viajero el **Museo del Santo Niño de Cebú**, que abre sus puertas en la basílica homónima. Patrón de la ciudad, esta imagen del siglo XVI fue un regalo de bautismo a la mujer del rajá, episodio que tuvo lugar en 1521.

Legazpi

La localidad de Legazpi, llamada antiguamente Albaybay y Albay, se halla en la provincia de Albay, y cuenta con una población de más de 182.000 habitantes y una extensión de 154 km². Esta ciudad se encuentra a 15 km al noroeste del **volcán Mayon**, que la destruyó en 1814. Tras esta erupción, Legazpi tuvo que ser reconstruida.



Además del citado como volcánico, Legazpi reúne otros atractivos naturales en sus inmediaciones, como la **colina de Lignon** (156 m), desde el que se puede gozar de unas vistas incomparables, y en el que los turistas pueden practicar **deportes de aventura, como la tirolina**. Asimismo, tampoco desmerecen la **colina del León o de Kapuntukan**, que se eleva sobre el punto más al sur del puerto de Legazpi. Mención aparte merecen los **16 arrecifes de coral situados frente a la costa, muy apreciados por los amantes del buceo**.

También poseen una gran fama sus encantadoras **playas**, así como el frente litoral de la ciudad. En ocasiones, este enclave recibe la visita de los tiburones ballena, conocidos entre la población local como *butanding*.

En el apartado de monumentos históricos, cabe citar el **Túnel Japonés**, un túnel en forma de L que se utilizó como arsenal por el ejército imperial nipón durante la Segunda Guerra Mundial. Mide 40 m de largo y alrededor de 2,1 m de profundidad.

Por su parte, los amantes de la arquitectura se sorprenderán gratamente ante la **catedral de San Gregorio Magno**, construida por primera vez por misioneros españoles como una capilla de madera, allá por 1581. La iglesia actual, diseñada por el entonces gobernador, don José María de Peñaranda, fue erigida en 1839 con piedra volcánica. De todos modos, éste no es el único edificio religioso de Legazpi; en efecto, a éste hay que añadir la **iglesia de San Rafael Arcángel**. Situada en el distrito del Puerto, fue levantada en 1834, bajo los auspicios de Pedro Romero, pero posteriormente fue destruida durante la liberación de Legazpi, a manos de las fuerzas aliadas, en 1945. Tras este episodio, se erigió otro edificio. Su principal reclamo es un altar hecho de un solo bloque de roca de lava endurecida. También vale la pena conocer el **santuario de Nuestra Señora de Guadalupe**, con vistas a la zona del puerto y unas espectaculares representaciones de tamaño natural de las Estaciones de la Cruz, así como una enorme estatua de la Virgen de Guadalupe.

En esta enumeración no podía faltar la **Campana de la Libertad**, una campana de bronce instalada en 1945 por las fuerzas de liberación en el **parque de Peñaranda**. Ésta se exhibe dentro de una estructura de hormigón en forma de cúpula, y en la que puede leerse la siguiente inscripción: "Siempre que la opresión llame a tu puerta, no dudes en hacer repicar esta campana".

Por lo que respecta a los museos, no hay que dejar de admirar el **Museo de la Ciudad de Legazpi**,

en el que se exhibe una muestra el patrimonio y la cultura de esta interesante urbe y del resto la provincia.

Manila

Ubicada en la desembocadura del río Pásig, Manila, la capital de Filipinas, cuenta con una población de 1,6 habitantes en su centro urbano y de **20,5 millones en su área metropolitana, lo que lo convierte en la primera del país y la décima del mundo.**



Urbanísticamente, Manila se divide en tres partes: **Tondo**, anterior a 1571, atravesada por riachuelos y con callejas formadas por sencillas casas bajas; **Intramuros**, construida por los colonizadores españoles y con una muralla de 4 km, y la ciudad más moderna, con una estética propia de las capitales americanas. Al sur de Tondo, se encuentra el barrio comercial de Binondo, separado de la bahía por la aduana, los muelles y el puerto de San Nicolás. A la importancia de este lugar para el transporte de mercancías, hay que añadir la industria del tabaco, la cordelería, los tejidos de abacá, las refinerías, las fundiciones y los talleres mecánicos, entre otros.

Por otro lado, no hay que perder de vista que Manila es el gran nudo de comunicaciones de Filipinas con el resto del planeta, así como un importante centro cultural, apuntalado por instituciones como la **Universidad de Santo Tomás**, fundada por los dominicos en 1611.

Desde el punto de vista histórico, cabe citar como fecha clave 1571, año en el que el español Miguel López de Legazpi arribó desde Cebú a la desembocadura del Pásig, donde encontró un poblado indígena al que llamó Maynila. Éste sería el enclave escogido para establecer su cuartel general.

La actividad misionera de las diversas órdenes religiosas contribuyó decisivamente al desarrollo de la ciudad, que en 1580 pasó a ser un obispado y, en 1595, un arzobispado. Atacada en el siglo XVII por los holandeses y **ocupada por los ingleses en 1762, fue devuelta a España dos años después de esa fecha**, gracias al Tratado de París.

Ya en 1898, el almirante estadounidense Dewey tomó la ciudad tras derrotar a los españoles en Cavite. Sin embargo, Filipinas también sufriría la ocupación de Japón durante la Segunda Guerra Mundial, antes de ser **liberada por las tropas de McArthur en 1945.**

Aunque entre 1948 y 1976 dejó de ser la capital de Filipinas en beneficio de Ciudad Quezón, acabó recuperando este rango.

Desde el punto de vista turístico, Manila destaca por el distrito de Intramuros, situado en la orilla meridional del río Pásig y centro gubernativo, educativo y comercial del país durante el período colonial español. Entregado por España al gobierno de los Estados Unidos con motivo de la invasión de 1898, fue arrasado en la Segunda Guerra Mundial por la misma aviación estadounidense, ya que allí se albergaba el Estado Mayor de la ocupación japonesa.

Pese a la notable destrucción de la que fue objeto, todavía se pueden contemplar las **murallas** que dieron origen al nombre de la ciudadela, la versión modernizada del **Palacio del Gobernador** (en el lugar donde se levantaba el antiguo Hotel Inglés, en la plaza de la Catedral); los restos del **fuerte de Santiago**, erigido en honor del sexto gobernador español de Filipinas, Santiago de Vera, y diversas iglesias católicas, como la **iglesia de San Agustín**, construida por el soldado y arquitecto Juan Macías en 1586 y **declarada Patrimonio de la Humanidad por las UNESCO en 1993**. La catedral actual es una réplica de la primitiva, que fue destruida por un terremoto en el siglo XIX.

Para pasear por Manila, nada mejor que el **parque Rizal**, dedicado al líder nacionalista ejecutado a finales del siglo XIX. Y para ir de compras, el **Mall de Asia**, uno de los mayores centros comerciales del continente asiático, se perfila como una opción idónea.

Palawan

La alargada y estrecha isla de Palawan se localiza entre la isla de Mindoro, en el noreste, y la de Borneo en el suroeste, y está bañada por el mar de China Meridional y el mar de Sulu. Junto con las pequeñas islas adyacentes, **conforma la provincia filipina más extensa**, con 14.649,7 km², si bien su población apenas alcanzaba los 700.000 habitantes, según el censo del 2007. Su capital es **Puerto Princesa**, ciudad que no forma parte de la provincia, pero que suele incluirse en la misma con fines estadísticos.



En la actualidad, la provincia pertenece a la región de Mimaropa, del grupo de Luzón, si bien desde el año 2005 se intenta integrarla en la región de las Bisayas Occidentales. A su vez, el Gobierno filipino reclama las islas Spratly del mar de China Meridional, llamadas localmente Kalayaan, como parte de la provincia de Palawan.

Palawan destaca por ser una isla muy tradicional, habitada por 87 grupos étnicos y con una importante minoría de religión musulmana en el sur, si bien la religión católica constituye el culto más extendido.

Por otro lado, cabe subrayar que Palawan conserva una gran diversidad de **espacios naturales, con montañas de selva virgen y preciosas playas de arena blanca**, así como una notable biodiversidad. En la isla, hay dos parajes que han sido declarados Patrimonio de la Humanidad por la UNESCO: el **Parque Nacional de los arrecifes de Tubbataha** y el **Parque Nacional del río subterráneo de Puerto Princesa**. En él se haya el río subterráneo navegable más largo del planeta, con una longitud de 8,2 km. Por otro lado, también descuella el **parque de la Reserva Marina de El Nido**. Con estos reclamos como telón de fondo, el gobierno regional trabaja para potenciar la zona como destino de turismo ecológico.

Desde el punto de vista histórico, conviene recordar que los españoles ocuparon las islas Calamian, al norte, y las declararon separadas de Palawan a comienzos del siglo XVII. En 1622, llegaron a Palawan dos misioneros españoles (monjes agustinos) que no lograron convertir los habitantes al cristianismo. A finales de este siglo, se habían construido algunas iglesias y los españoles tenían guarniciones de protección contra ataques de comunidades de los moros en las ciudades de Cuyo, Taytay, Linapacan y Balabac. Afortunadamente, algunos de estos fuertes han llegado a nuestros días.

En 1749, el sultán de Borneo cedió el sur de Palawan a España, que proclamó su gobierno sobre toda la isla, rebautizándola como Paragua. A su vez, **Puerto Princesa fue fundada en 1882** por orden del capitán general Rafael Izquierdo. La isla recuperó el nombre de Palawan en 1898, cuando fue conquistada por los estadounidenses. Estos nuevos ocupantes introdujeron todo tipo de reformas para impulsar su desarrollo, como la construcción de escuelas y la promoción de la agricultura.

Actualmente, Palawan es uno de los principales puntos turísticos de Filipinas, gracias fundamentalmente a sus incontables atracciones naturales.

Sagada

Sagada es una pequeña localidad (en el 2010, contaba con poco más de 11.000 habitantes) perteneciente a la provincia de Montaña.

Situada a 275 km al norte de Manila, debe su fama a sus **ataúdes colgantes**, un peculiar sistema de enterramiento que aún se utiliza. Eso sí: para poder ser objeto de este ritual, es imprescindible que el finado haya estado casado y haya tenido nietos. Pese a todo, no se sabe a ciencia cierta la razón de esta peculiar tradición, aunque hay quien alega motivos pragmáticos (como la ventaja de no utilizar tierra cultivable para enterrar los ataúdes) y religiosos.



Sin embargo, al margen de esta particularidad, Sagada es un lugar idóneo para la práctica de diversos deportes, como **el senderismo o la espeleología**. Además, algunos turistas deciden participar en celebraciones tribales. En la oficina de información turística del pueblo, es posible contratar los servicios de guías locales, en su mayoría nativos.

Otro rasgo remarcable de Sagada es que, tras

la llegada de los misioneros de la Iglesia Protestante Episcopal en los Estados Unidos, el municipio se ha convertido en **la única ciudad filipina que es predominantemente anglicana, con casi el 95% de los habitantes bautizados en la Iglesia Episcopal de Filipinas (ECP)**. Un punto de referencia conocido en el centro de la ciudad es la Iglesia de Santa María la Virgen, una parroquia episcopal muy concurrida. En el 2004, el ECP celebró su centenario con un gran festival que tuvo como escenario la ciudad de Sagada.

De todos modos, la religión no es el único legado de los ocupantes: sin ir más lejos, entre 1882 y 1896, los colonizadores españoles introdujeron el **café arábica**, una importantísima fuente de ingresos desde la ocupación estadounidense. Asimismo, durante esta etapa, los americanos trajeron consigo productos como las fresas, los melocotones y las manzanas, un tipo de frutas que se adapta muy bien al clima local.

Entre los lugares de mayor interés turístico de Sagada, cabe referirse a las cataratas de Ponga, Bokong y Bomod-ok, las cuevas de Sumaguing, Lumiang, Latang y Matang, las terrazas de arroz, el valle del Eco, la torre de Kiltapan, el lago Danum, el monte Ampacao, la montaña de Marlboro y, como no podía ser de otro modo, los ataúdes colgantes.

En los últimos años, y pese a su emplazamiento más bien aislado, Sagada se ha convertido en un destino turístico de referencia para mochileros y jóvenes que llegan hasta allí con ganas de acercarse al día a día de las minoría étnicas de Filipinas.

Tagaytay

La ciudad de Tagaytay, situada en la provincia de Cavite, es uno de los destinos turísticos más populares de Filipinas, debido **a sus excepcionales paisajes y a unas temperaturas más bajas y agradables que en el resto del país**, como resultado de la altitud de esta urbe respecto al nivel del mar. Presidida por el **volcán Taal** —cuyo perfil emerge de una isla en mitad de un lago, siendo visible desde varios puntos de la localidad—, Tagaytay ofrece una de las vistas más icónicas del territorio filipino. Entre ellas, se cuentan las que brinda la **bahía de Manila**, al norte, o el cono volcánico ya referido, al sur.



En gran medida, el éxito de este enclave como centro de veraneo se debe a su proximidad con la capital nacional, Manila, de la que la separan 55 km por carretera. De ahí que ésta sea una opción perfecta para quienes desean escapar del estrés de la gran metrópolis filipina.

Pese a todo, Tagaytay tiene una superficie total de apenas 66,1 km², que representa aproximadamente el **4,37% de la superficie total de la provincia de Cavite**. No obstante, en esta pequeña superficie se concentran parajes de gran belleza, a base de colinas, montañas, bosques y pastizales abiertos.

Desde el punto de vista climático, **en Tagaytay impera una versión más suave del clima tropical monzónico**, con temperaturas más moderadas que en Manila (la ciudad registra una temperatura media de 24°C), un menor índice de humedad (78%) y lluvias abundantes.

Como la mayoría de las áreas en la provincia de Cavite, **Tagaytay tiene dos estaciones muy marcadas**: la seca, que va de noviembre a abril, y la húmeda, que tiene lugar durante el resto del año. El clima ha hecho de este núcleo urbano un emplazamiento ideal para la práctica de deportes al aire libre, las lunas de miel, los retiros espirituales y las segundas residencias de los manileños. Además, los vientos que soplan en la zona han convertido a Tagaytay en un escenario habitual para las competiciones de cometas.

A pesar de la rápida urbanización de Tagaytay, la agricultura sigue siendo una parte importante de la economía local: así, **en el 2009, la superficie dedicada a los cultivos representaba un 20% de la extensión total de la urbe**. Actualmente, los principales productos que allí se producen son la piña, el café, el plátano, los tubérculos, otras frutas y verduras y, por último, las flores, que se suministran a los mercados locales e internacionales.

Por lo que respecta al turismo, **Tagaytay está considerada como la segunda capital de veraneo de las Filipinas**, y es un destino muy apreciado para los turistas que buscan una vista panorámica del volcán Taal y del lago circundante. Entre los sitios más visitados, cabe referirse al **parque de atracciones SM Sky Ranch** y al complejo comercial **Ayala Malls Serin**, así como a otros rincones de innegable atractivo natural y paisajístico.

En el 2011, se puso en marcha un servicio de funicular para transportar a los viajeros a las zonas

más altas de Tagaytay y sus alrededores.

Vigan

Esta localidad filipina, capital de la provincia de Ilocos Sur y situada en la región de Ilocos, puede presumir de atesorar uno de los mayores legados de la época colonial española. La ciudad está situada en la costa occidental de la gran isla de Luzón, frente al mar de China Meridional, y forma parte de la lista del **Patrimonio de la Humanidad de la UNESCO desde 1999**.



Esta distinción no debería de sorprender a nadie: de hecho, **es uno de los pocos pueblos coloniales españoles que quedan en Filipinas**. Pese a que otros monumentos del mismo período fueron arrasados por los bombardeos aéreos durante la Segunda Guerra Mundial, las estructuras de esta urbe quedaron milagrosamente intactas. De ahí que Vigan sea muy conocida por sus pintorescas calles empedradas y una arquitectura única que fusiona edificios de Filipinas y orientales y las construcciones coloniales europeas.

No obstante, la impronta del período colonial no se limita a este extraordinario catálogo arquitectónico que invita al recién llegado a viajar en el tiempo, ya que también dejó huella en el topónimo *Vigan*. Así, el nombre completo de la ciudad en el momento de su fundación española era Villa Fernandina o Ciudad de los Reyes, en honor del príncipe Fernando, el hijo primogénito del rey Felipe II de España. A medida que la ciudad crecía, la sede de la Archidiócesis de Nueva Segovia fue transferida a Vigan, que sería rebautizada *a posteriori* como Ciudad Fernandina de Vigan.

Como dato curioso, cabe destacar que **el expresidente de Filipinas Elpidio Quirino nació en Vigan**, en la ubicación actual de la **Prisión Provincial** (su padre era un guardia), y residió en la **mansión Syquia**, situada en el bulevar de Quirino y convertida recientemente en un museo.

Otros lugares que no hay que dejar de descubrir en Vigan son la **calle de Crisologo**, un extraordinario compendio de arquitectura hispánica con varios siglos a sus espaldas, y en la que también abre sus puertas el museo homónimo; el **campanario de Bantay**, el **Jardín Escondido**, la **Catedral Metropolitana de San Pablo**, el **Baluarte**, la elegante **plaza de Salcedo**, la **iglesia de los Agustinos**, la **Casa del Padre Burgos**, el **Palacio Arzobispal** o el impactante **punto de Banaoang**.

Gastronomía

La cocina filipina está fuertemente **influencia tanto por las tradiciones gastronómicas del sudeste asiático como por la cocina española**, debido a los tres siglos que duró la colonización hispánica.



Durante la época previa a la llegada de los españoles, el método culinario más habitual era la cocción en agua, la cocción al vapor, o el asado. Estos métodos se siguen aplicando a un amplio abanico de alimentos, como el **carabao** (búfalo de agua), la vaca, el pollo o el cerdo, pasando por diferentes tipos de marisco, pescado y moluscos, etc. A su vez, los malayos introdujeron en la dieta filipina el **toyo** (salsa de soja) y el **patios** (salsa de pescado), así como el método de elaboración de sopas al estilo asiático.

La colonización española hizo que algunas costumbres culinarias se modificaran, introduciendo **los chiles, la salsa de tomate, el maíz y el método del salteado con ajo**, llamado guiso, y que actualmente se puede encontrar definido con esta palabra en la cocina filipina. A su vez, las conservas en vinagre y especias se continúan usando actualmente y son otra aportación española. Existen en la cocina filipina adaptaciones de platos españoles y que son muy populares, como **la paella, el chorizo o el escabeche**.

Durante el siglo XIX, la cocina china comenzó a ejercer su influencia en forma de tiendas de fideos que se empezaron a establecer por todo el territorio. Los filipinos deben al gigante asiático especialidades como el **lugaw** (caldo de arroz y pollo) y el **sinangag** (arroz frito).

Desde principios del siglo XX, la aparición de otras culturas favoreció la adopción de otros estilos, procedentes de la cocina norteamericana, francesa, italiana y japonesa, que también aportaron otras maneras de cocinar.

Como ocurre en la mayoría de los países asiáticos, **el alimento básico de Filipinas es el arroz**, que suele prepararse al vapor y servido durante las comidas principales. El cereal sobrante se suele freír con ajos para hacer **sinangag**, una especialidad que suele consumirse para desayunar junto con un huevo frito y carne curada o salchichas. Muchas veces, el arroz se mezcla con diferentes salsas o con el caldo de otros platos. En algunas regiones, el arroz se combina incluso con leche condensada, cacao o café. La harina de arroz se emplea en la fabricación de dulces, tortas y otros pasteles. Pese al protagonismo del arroz, el consumo de pan está también bastante extendido.

Asimismo, la cocina filipina puede presumir de una **gran variedad de frutas y hortalizas**, entre las que se cuentan los plátanos, el coco, la guayaba, los mangos, las papayas o las piñas, que dan un toque tropical a muchos platos. En este caso, cabe destacar que existe un tipo plátano llamado savia que se suele freír y rebozar con azúcar moreno.

También se usa una gran cantidad de **verduras de hoja verde**, como las espinacas, la col china, la col, la berenjena o las judías verdes. Las hortalizas, como los tomates, ajos y cebollas, se encuentran en muchos platos. Lo mismo ocurre con las legumbres, las patatas, las zanahorias, el taro, la mandioca o el boniato, materias primas que tampoco son ajenas al recetario filipino.

En el apartado de **carnes**, no faltan el pollo, el cerdo, la ternera y una gran cantidad de pescado. Los mariscos son igualmente populares y muy abundantes, ya que Filipinas es un archipiélago. Entre los más populares, cabe referirse a la tilapia, el bagre, el mero, la caballa, el pez espada, el atún, los camarones, las gambas, las ostras, los mejillones, las almejas, la sepia, los calamares o los cangrejos. Como ocurre en Japón, las algas también están presentes en los fogones filipinos y admiten diferentes modos de presentación.

La comida es a menudo servida acompañada de diversas salsas, mientras que los alimentos fritos a veces son sumergidos en vinagre. También se usa mucho la salsa de soja, el zumo exprimido, la raíz de jengibre y el chile, muy socorridos para condimentar los platos principales.

Finalmente, conviene subrayar que, normalmente, los filipinos hacen tres comidas diarias: el *almusal* (desayuno), el *tanghalian* (almuerzo o comida principal) y el *hapunan* (cena), a los que a veces se suma un pequeño aperitivo a media tarde denominado *minandal* (merienda).

Clima

En Filipinas, predomina el **clima tropical**, siendo de marzo a mayo los meses más calurosos, por lo que los filipinos se refieren a este período como *verano*. **La temporada de lluvias comienza en junio y se extiende hasta octubre**, con posibilidad de fuertes tifones, especialmente en el extremo norte de la costa oriental. A su vez, los meses más frescos son los que van de noviembre a febrero, **siendo enero y febrero las mejores opciones para visitar el país**, dado que el clima suele ser fresco, seco y bastante agradable.



Por lo tanto, se puede decir que Filipinas tiene **tres estaciones**: la estación cálida seca, que va de marzo a mayo, y que coincide con el verano filipino; la temporada de lluvias, que se extiende de junio a noviembre, y la estación templada seca, de diciembre a febrero.

Los lugares costeros del océano Pacífico tienen lluvias frecuentes durante todo el año. En esta categoría se incluyen las populares **cataratas Pagsanjan**, al sureste de Manila, la capital del país.


Las temperaturas medias oscilan entre los 21° C y los 32° C, mientras que la humedad ambiental se sitúa en el 77% (un 81%, en el caso de Manila).

Baguio, que es famosa por ser la capital de veraneo por excelencia de Filipinas, tiende a ser más fresca, debido a que se encuentra en una región montañosa con temperaturas que, por la noche, pueden caer por debajo de los 20°C.

Durante el verano, el país vive **períodos de sequías**. En ocasiones, éstas pueden ser muy severas, sobre todo a partir de febrero o marzo y hasta mayo o junio. Cuando esto ocurre, el suministro de agua cae y, dado que la mayoría de las plantas que generan energía son hidroeléctricas, el país sufre apagones con regularidad. Por esta razón, se recomienda no viajar a Filipinas en los meses de marzo a mayo.

Por otro lado, conviene subrayar que la estación seca en el oeste de Filipinas acostumbra a diferir de este patrón.

Durante la temporada de lluvias, se puede disfrutar del sol a diario, aunque pueden producirse episodios de lluvias fuertes, pero de corta duración, sobre todo por la tarde. **La zona más protegida de los tifones son las Bisayas, en el centro del país.**



Más de 2 millones de pasajeros nos confiaron sus vacaciones en 2018. ¿Los motivos?

- ✓ Amplia gama de productos
- ✓ Navegación rápida, sencilla y amena
- ✓ Confirmación online de tu reserva
- ✓ Importantes descuentos por Venta Anticipada
- ✓ Los mejores Chollos de Última Hora
- ✓ El mejor servicio de atención al cliente