

DEPARTAMENTO DE HUANCAMELICA PROVINCIA DE CASTROVIRREYNA DISTRITO DE CHUPAMARCA

COMUNIDAD CAMPESINA SANTIAGO DE CHUPAMARCA

PRESENTACIÓN

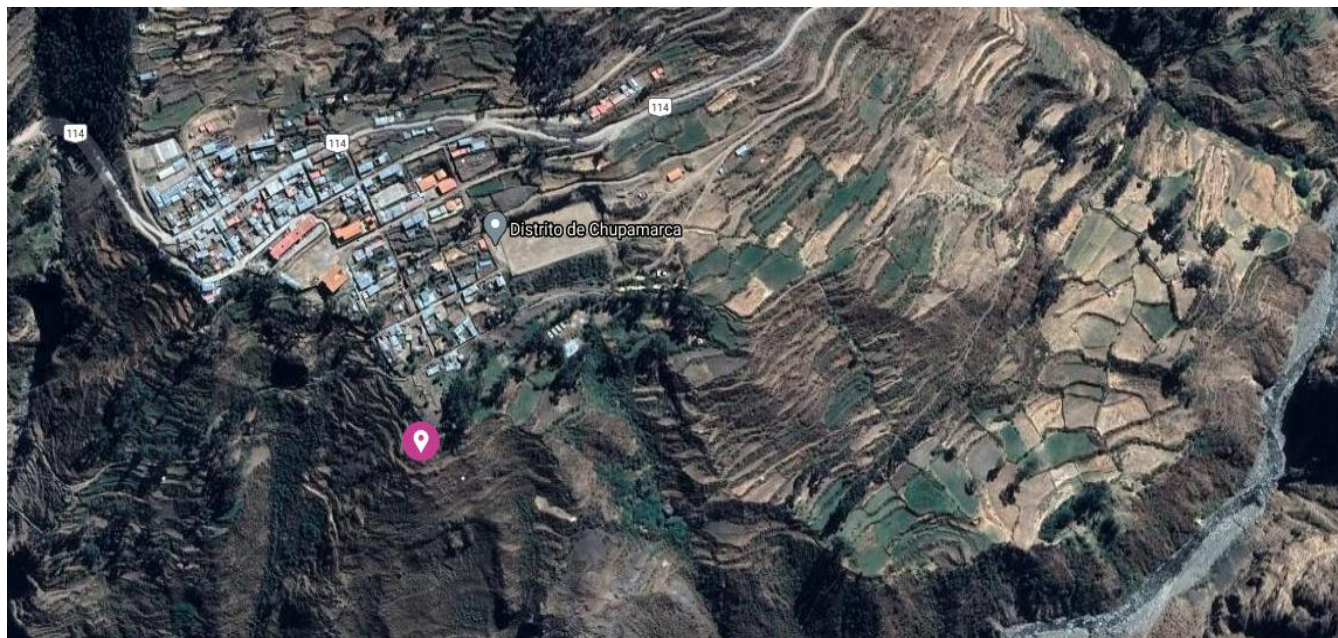
Con el lema “tierra generosa y bendita”

Chupamarca enclavada en la provincia de Castrovirreyna región Huancavelica reconocida como la tierra de mercurio.

Chupamarca con sede situado a 3,325 m.s.n.m. y todo el territorio con altitudes que varían entre 2,850 a 4,700 m.s.n.m, en estas altitudes resaltan sus microcuencas: Eugenio, Shahuinto, Colcabamba, Pumahuanto rodeado con hermosos bosques de quinauales.

Figura 1

Vista satelital del distrito de Chupamarca



Fuente: Google earth

Figura 2

Microcuenca Shahuinto



Fuente: Google earth

Figura 3

Microcuenca Ingenio



Fuente: Google earth

Figura 4


Microcuenca Pumahuanto



Fuente: Google earth

Figura 5

Majestuoso Pumahuanto en época de lluvia



Fuente: Propia

La expectante belleza y cristalinas lagunas Canllacocha, Huarmicocha, Ujujuy, Millococha, Shucullococha, Canllacocha, Tipicocha, Acco, Chunchu, Astococha, Ñahuincocha, Manerpuquina, Angascocha, Taccracocha, Hulchinga, **Janchisjocha, Obispo cocha, Tibiacocha, Huaccerma, y Ñuñunga**; que son represadas para dar vida a toda la cuenca del río San Juan y el valle de Chincha.

Figura 6

Lagua Canllacocha



Fuente: Google earth

Figura 7

Lagua Ujujuy



Fuente: Google earth

Figura 8

Lagua Millococha



Fuente: Google earth

Figura 9

Lagua Shucullococha



Fuente: Google earth

Figura 10

Laguna Astococha



Fuente: Google earth

Figura 11

Lagua Huarmicocha



Fuente: Google earth

Figura 12

Laguan aTipicocha



Fuente: Google earth

Figura 13

Laguna Acco



Figura 14

Laguna Chuncho



Figura 15

Laguna Ñahuincocha



Fuente: Google earth

Figura 16

Laguna Manerpuquina



Figura 17

Laguna Angascocha



Figura 18

Laguna Chilicocha




Figura 19

Taccraccocha



Figura 20

Laguna Hulchinga



Fuente: google earth

Mientras entretenemos la vista en sus bellos parajes en su flora y fauna quedamos encantados con sus anexos y centros poblados: Mejorada, Villa Flor, Chanchahuasi, Santo Domingo, Huayllay, Colcabamba, Tipicocha y Terciopelo.

Figura 12


Anexo de Mejorada



Fuente: Google earth

Figura 13

Anexo de Villaflor



Fuente: Google earth

Figura 14

Anexo de Colcabamba



Fuente: Google earth

Figura 15

Anexo de Santo Domingo



Fuente: Google earth

Figura 16

Anexo Huayllay



Fuente: Google earth

Figura 17


Centro poblado de Chanchahuasi



Fuente: Google earth

Figura 18

Anexo de Tipicocha



Fuente: Google earth

Figura 19

Anexo de Terciopelo



Fuente: Google earth

Así es Chupamarca, terruño incomparable, hospitalario y generoso; en nuestro amplio recorrido, somos testigos de la variedad de productos ecológicos que nos brinda la Pachamama, como primeros productores de la zona resalta; variedad de papa a nivel regional conocida como “**Papa Chupamarquina**”, trigo, cebada, maíz, arveja, haba, quinua, mashua, maca, oca, olluco, alfalfa y variedad de hortalizas.

Figura 20

Papa Chupamarquina



Fuente: Propia



Cebada



Trigo



Quinoa



Olluco



Oca



Mashua



Haba



Maíz



Arveja

Seguimos ahora con nuestro envidiable paseo y nos damos con la sorpresa de encontrar también variedades en ganado vacuno, ovino, caprino, hermosas vicuñas, alpacas, llamas, venados, vizcachas, cuy, conejos, así mismo la nutritiva y riquísima trucha, así mismos variedad de aves silvestres y de corral. Vemos también la artesanía con sus tejidos de frazadas, mantas, chompas, chalinas y mucho más.

Figura s

Ganado alpaca

Figura t

Ganado vacuno



Que linda es Chupamarca, pueblo hospitalario y turístico habitado por gente humilde, trabajadora y progresista; ahí están las ruinas Pre Inca de Cceccamarca y Tupia, las lagunas represadas donde se crían las ricas truchas, trasvase de laguna Huarmicocha a Turpo con túnel de 2 Km. el impresionante puente de Chupamarca-Aurahua de doble vía y el bosque de piedra Lihui Lihui; divisamos también a sus Apus guardianes eternos los cerros Auquichanca, Jalla, Altar y Lljapi.

Divisamos las cataratas encantadoras, Tolarva y Pumahuanto, que nos da la vista pareciera velos blancos inigualables. Todo esto para organizar paseos de turismo y de aventura.

Este es el orgullo de Huancavelica y de Santiago de Chupamarca, con sus inconfundibles callecitas con escalinatas empedradas, donde parece que el tiempo se detuvo, para admirar la iglesia colonial con su impresionante pareja de torre, reconocido como Patrimonio Cultural de la Nación.

FALTA FOTOS

Para ver y gozar toda la maravilla de Chupamarca, cuenta con vías de acceso como caminos y trochas carrozables que circundan todo el territorio en forma de circuito turístico.

En este hermoso pueblo se viven las tradiciones y costumbres de antaño, por ejemplo, la festividad en honor al Santo Patrón Santiago Apóstol y la Virgen Perpetuo Socorro con una duración de una semana del 23 al 28 de Julio, siendo el principal y de mucha concurrencia del año.

Figura x

Imagen del Patrón Santiago Apóstol



FALTA DE VIRGEN

En el mes de Diciembre, la fiesta de Navidad, adoración al nacimiento del niño Jesús, donde vemos la competencia de las dos pallas **Yaucha y Ccollpa**, esta hermosa fiesta dura también una semana del 23 al 27 de Diciembre; en estas fiestas costumbristas participan todo el pueblo, turistas y residentes que retornan del interior del país y del extranjero para revivir las reuniones ancestrales.

FALTA FOTO

De esta manera Santiago de Chupamarca pueblo de campesinos, agricultores y ganaderos considerado como uno de los pueblos con grandes potenciales de recursos naturales del norte de Castrovirreyna, continúa luchando para el progreso valiéndose de sus recursos propios. Avanzando así a un futuro mejor.

Solo nos queda decir maravillados que Chupamarca es la sucursal del cielo.