



NATURA 2000 - STANDARD DATA FORM

For Special Protection Areas (SPA),
Proposed Sites for Community Importance (pSCI),
Sites of Community Importance (SCI) and
for Special Areas of Conservation (SAC)

SITE IT9320101
SITENAME Capo Colonne

TABLE OF CONTENTS

- [1. SITE IDENTIFICATION](#)
- [2. SITE LOCATION](#)
- [3. ECOLOGICAL INFORMATION](#)
- [4. SITE DESCRIPTION](#)
- [5. SITE PROTECTION STATUS](#)
- [6. SITE MANAGEMENT](#)
- [7. MAP OF THE SITE](#)

1. SITE IDENTIFICATION

1.1 Type B	1.2 Site code IT9320101	Back to top
----------------------	-----------------------------------	-----------------------------

1.3 Site name

Capo Colonne

1.4 First Compilation date	1.5 Update date
1995-05	2013-10

1.6 Respondent:

Name/Organisation:	Regione Calabria – Dipartimento Politiche dell'Ambiente
Address:	Viale Isonzo 414 - 88100 Catanzaro
Email:	dipartimento.ambiente@pec.regione.calabria.it

1.7 Site indication and designation / classification dates

Date site classified as SPA:	0000-00
National legal reference of SPA designation	No data
Date site proposed as SCI:	1995-09
Date site confirmed as SCI:	No data
Date site designated as SAC:	2017-06

National legal reference of SAC designation:

DM 27/06/2017 - G.U. 166 del 18-07-2017

2. SITE LOCATION

2.1 Site-centre location [decimal degrees]:

[Back to top](#)

Longitude

17.205556

Latitude

39.025278

2.2 Area [ha]:

29.0

2.3 Marine area [%]

0.0

2.4 Sitelength [km]:

0.0

2.5 Administrative region code and name

NUTS level 2 code

Region Name

ITF6

Calabria





2.6 Biogeographical Region(s)

Mediterranean (100.0 %)

3. ECOLOGICAL INFORMATION

3.1 Habitat types present on the site and assessment for them

[Back to top](#)

Annex I Habitat types						Site assessment			
Code	PF	NP	Cover [ha]	Cave [number]	Data quality	A B C D	A B C		
						Representativity	Relative Surface	Conservation	Global
1210 			3.17			C	C	B	B
1240 			8.93			A	C	A	A
1310 			0.29			D			
1430 			13.25			B	C	B	B

- **PF:** for the habitat types that can have a non-priority as well as a priority form (6210, 7130, 9430) enter "X" in the column PF to indicate the priority form.

- **NP:** in case that a habitat type no longer exists in the site enter: x (optional)
- **Cover:** decimal values can be entered
- **Caves:** for habitat types 8310, 8330 (caves) enter the number of caves if estimated surface is not available.
- **Data quality:** G = 'Good' (e.g. based on surveys); M = 'Moderate' (e.g. based on partial data with some extrapolation); P = 'Poor' (e.g. rough estimation)

3.2 Species referred to in Article 4 of Directive 2009/147/EC and listed in Annex II of Directive 92/43/EEC and site evaluation for them

Species					Population in the site						Site assessment			
G	Code	Scientific Name	S	NP	T	Size		Unit	Cat.	D.qual.	A B C D	A B C		
						Min	Max				Pop.	Con.	Iso.	Glo.
B	A181	Larus audouinii			w				P	DD	C	B	C	B

- **Group:** A = Amphibians, B = Birds, F = Fish, I = Invertebrates, M = Mammals, P = Plants, R = Reptiles
- **S:** in case that the data on species are sensitive and therefore have to be blocked for any public access enter: yes
- **NP:** in case that a species is no longer present in the site enter: x (optional)
- **Type:** p = permanent, r = reproducing, c = concentration, w = wintering (for plant and non-migratory species use permanent)
- **Unit:** i = individuals, p = pairs or other units according to the Standard list of population units and codes in accordance with Article 12 and 17 reporting (see [reference portal](#))
- **Abundance categories (Cat.):** C = common, R = rare, V = very rare, P = present - to fill if data are deficient (DD) or in addition to population size information
- **Data quality:** G = 'Good' (e.g. based on surveys); M = 'Moderate' (e.g. based on partial data with some extrapolation); P = 'Poor' (e.g. rough estimation); VP = 'Very poor' (use this category only, if not even a rough estimation of the population size can be made, in this case the fields for population size can remain empty, but the field "Abundance categories" has to be filled in)

3.3 Other important species of flora and fauna (optional)

Species					Population in the site				Motivation					
Group	CODE	Scientific Name	S	NP	Size		Unit	Cat.	Species Annex		Other categories			
					Min	Max		C R V P	IV	V	A	B	C	D
P		Allium garbarii Peruzzi						P				X		
P		Convolvulus lineatus L.						R						X
P		Frankenia hirsuta L.						R						X
P		LIMONIUM LACINIUM ARRIGONI						R				X		
P		Limonium sinuatum (L.) Mill.						V						X
P		Polygonum tenoreanum Nardi et Raffaelli						R				X		

P		Spergularia salina J. Presl & C. Presl						P						X
P		Thymelaea hirsuta (L.) Endl.						R						X

- **Group:** A = Amphibians, B = Birds, F = Fish, Fu = Fungi, I = Invertebrates, L = Lichens, M = Mammals, P = Plants, R = Reptiles
- **CODE:** for Birds, Annex IV and V species the code as provided in the reference portal should be used in addition to the scientific name
- **S:** in case that the data on species are sensitive and therefore have to be blocked for any public access enter: yes
- **NP:** in case that a species is no longer present in the site enter: x (optional)
- **Unit:** i = individuals, p = pairs or other units according to the standard list of population units and codes in accordance with Article 12 and 17 reporting, (see [reference portal](#))
- **Cat.:** Abundance categories: C = common, R = rare, V = very rare, P = present
- **Motivation categories:** IV, V: Annex Species (Habitats Directive), A: National Red List data; B: Endemics; C: International Conventions; D: other reasons

4. SITE DESCRIPTION

[Back to top](#)

4.1 General site character

Habitat class	% Cover
N03	40.0
N05	60.0
Total Habitat Cover	100

Other Site Characteristics

Il sito comprende tutto il tratto costiero del promontorio di Capo Colonne a sud di Crotone, sul versante jonico calabrese. Si tratta di rupi costiere calcarenitiche, con argille plio-pleistoceniche. L'area dal punto di vista bioclimatico appartiene alla fascia termomediterranea della regione mediterranea, con regime oceanico stagionale. La vegetazione delle scogliere rocciose di Capo Colonne si può inquadrare, dal punto di vista fitosociologico, nell'ordine Crithmo-Limonietalia. Essa è rappresentata da consorzi definiti da alofite del genere Limonium, con endemismi ristretti alle rupi che vanno da Capo Colonna a Capo Rizzuto. Nel SIC sono presenti tre specie: L. serotinum (comune), su suoli argillosi, L. laciniatum sulle rocce calcarenitiche al di sopra delle argille, presente proprio sulle rovine dell'antico Tempio di Hera Lacinia; L. sinuatum sul bordo superiore delle falesie sul lato sud di Capocolonna. Generalmente le scogliere, discontinue, sono inframmezzate da scarpate argillose fino al bordo superiore della falesia, caratterizzate, in prossimità del mare, da una vegetazione che si può inquadrare nella classe Salicornietea fruticosae Br.-Bl. & Tuxen 1943, costituita da Limonium serotinum, Psilurus incurvus, Inula crithmoides, Atriplex latifolia, Plantago coronopus e da Suaeda vera (Bernardo L. et al., 1994). Nei tratti meno acclivi e meno influenzati dalla salsedine compare Lygeum spartum, graminacea perenne tipica dei calanchi argillosi della Calabria e della Sicilia, che svolge un ruolo importante nella stabilizzazione del suolo.

4.2 Quality and importance

Sito di presenza di tre specie di Limonium sulla scarpata a diretto contatto con il mare: L. serotinum, su suoli argillosi, L. laciniatum sulle rocce calcarenitiche al di sopra delle argille, endemico di Capo Colonna; L. sinuatum sul bordo superiore della scarpata. Possibile sito di presenza del Carabide alofite Bembidion steinbühleri e di altre specie legate alla costa rocciosa. Si rinvenivano nel sito alcuni endemismi puntiformi come il già citato Limonium laciniatum, e Allium garbarii Peruzzi, recentemente descritto per questo sito. Altre specie particolarmente rare nel resto del territorio regionale sono Convolvulus lineatus, Frankenia hirsuta, Spergularia salina. Polygonum tenoreanum è un endemismo ad areale ristretto tipico dei suoli argillosi, inserito nella Lista Rossa Regionale. Anche Thymelaea hirsuta e le due specie di Limonium (sinuatum e laciniatum) sono rare e inserite nella Lista Rossa Regionale.

4.3 Threats, pressures and activities with impacts on the site

4.4 Ownership (optional)

Type		[%]
Public	National/Federal	0
	State/Province	0
	Local/Municipal	0
	Any Public	100
Joint or Co-Ownership		0
Private		0
Unknown		0
sum		100

4.5 Documentation

Arrigoni P. V., 1983 – *Limonium lacinium* (Plumbaginaceae), new species for Calabria. – Boll. Soc. Sarda Sci. Nat., 22: 227-229. Bernardo L., Gangale C., Manfredi L., Passalacqua N., 1994 – Analisi preliminare dell'evoluzione del paesaggio sulla costa della Riserva Marina di Isola Capo Rizzuto in "Ambiente e turismo: un equilibrio multimodale", Convegno Internazionale. Arcavacata di Rende, Sede Complesso Didattico dell'Università della Calabria – pp 241-254. Peruzzi L., 2007 - *Allium garbarii* (Alliaceae), a new species endemic to Calabria. Candollea, 62(1): 17-25. Piano di Gestione dei Siti Natura 2000, nella Provincia di Crotone, di cui al D.M. 03.04.2000, individuati ai sensi delle Direttive 92/43/CEE e 79/409/CEE. Provincia di Crotone (2009).

5. SITE PROTECTION STATUS (optional)

[Back to top](#)

5.1 Designation types at national and regional level:

Code	Cover [%]	Code	Cover [%]	Code	Cover [%]
IT05	9.0				

5.2 Relation of the described site with other sites:

designated at national or regional level:

Type code	Site name	Type	Cover [%]
IT05	Fondali da Crotone a Le Castella	/	

5.3 Site designation (optional)

6. SITE MANAGEMENT

[Back to top](#)

6.1 Body(ies) responsible for the site management:

Organisation:	Provincia di Crotone
Address:	Via M. Nicoletta, 2888900 Crotone Tel. +39 0962952111
Email:	protocollogenerale@pec.provincia.crotone.it

6.2 Management Plan(s):

An actual management plan does exist:

<input checked="" type="checkbox"/> Yes	Name: Piano di Gestione dei Siti Natura 2000, nella Provincia di Crotone, di cui al D.M. 03.04.2000, individuati ai sensi delle Direttive 92/43/CEE e 79/409/CEE. Provincia di Crotone (2009).
---	--

Link:

http://www.regione.calabria.it/ambiente/index.php?option=com_content&task=view&id=195&Itemid=81

☐ No, but in preparation

☐ No

6.3 Conservation measures (optional)

nessuno

7. MAP OF THE SITES

[Back to top](#)

INSPIRE ID:

Map delivered as PDF in electronic format (optional)

☐ Yes ☒ No

Reference(s) to the original map used for the digitalisation of the electronic boundaries (optional).

131 II° SO Carta Top 1:25000 Gauss-Boaga