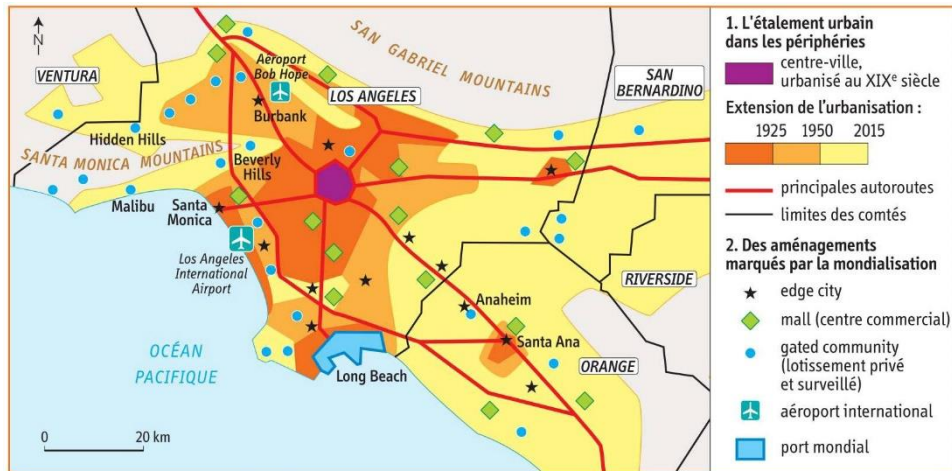



Périphérie de Los Angeles

Les docs 1, 2, 3, 4 et 5 sont issus de votre manuel, p. 202-203.

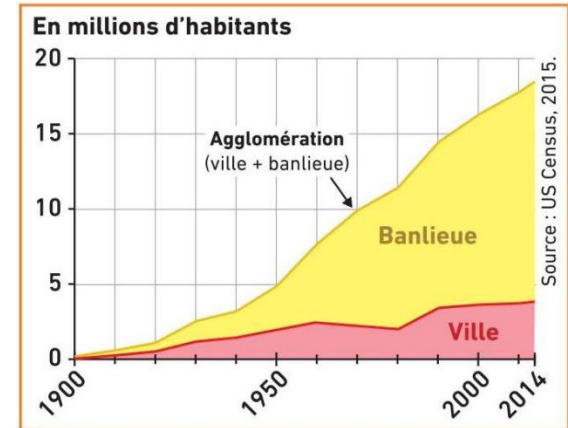


1 Los Angeles et ses périphéries




2 Hidden Hills, une « gated community »

Hidden Hills (« les collines cachées ») se situe à l'ouest de l'agglomération de Los Angeles, à environ 40 km du centre. C'est une « gated community » : l'entière municipalité est privée et fermée derrière des barrières et gardée jour et nuit.



3 La population de Los Angeles



4 L'étalement urbain en périphérie de Los Angeles : Burbank

1 Zone de bureaux (edge city de Burbank) et centre commercial (mall)
 2 Banlieue pavillonnaire (vallée de San Fernando) 3 Aéroport Bob Hope 4 San Gabriel Mountains
 Burbank s'est développée autour de la production cinématographique et télévisuelle (on y trouve les studios Disney, Warner et de la chaîne de télévision NBC). Ses activités créent de la centralité dans une zone où la banlieue pavillonnaire s'étend à des kilomètres.

5 Les transformations des banlieues américaines

« Au cours des deux dernières décennies, les banlieues américaines ont continué de s'étendre encore plus loin suivant le principe de la maison individuelle. Elles ont également enregistré un renouvellement de leur population et de leurs activités. En effet, les zones industrielles de la ville-centre ont progressivement diminué au profit de nouvelles localisations en banlieue. Au départ principalement résidentielles (en dehors des centres commerciaux et des aires de loisirs), les banlieues accueillent désormais des zones de bureaux (les edge cities) bien desservies par le réseau autoroutier et situées non loin de centres commerciaux ayant été à l'origine d'une animation urbaine. Cet étalement urbain se fait grâce à une mobilité reposant sur l'usage exclusif de la voiture personnelle, compte tenu de l'absence de transports en commun. »

■ D'après Cynthia Ghorra-Gobin, « La banlieue, rêve américain ou espace en voie de disparition ? », revue *Esprit*, 2013.

Doc 6 : Le port de Los Angeles (photos A et B)



Doc 2 : villas de Berverly Hills



Doc 3 : Hollywood Boulevard



Doc 4 : L'étalement urbain en périphérie



Doc 5 : Marina del Rey

