

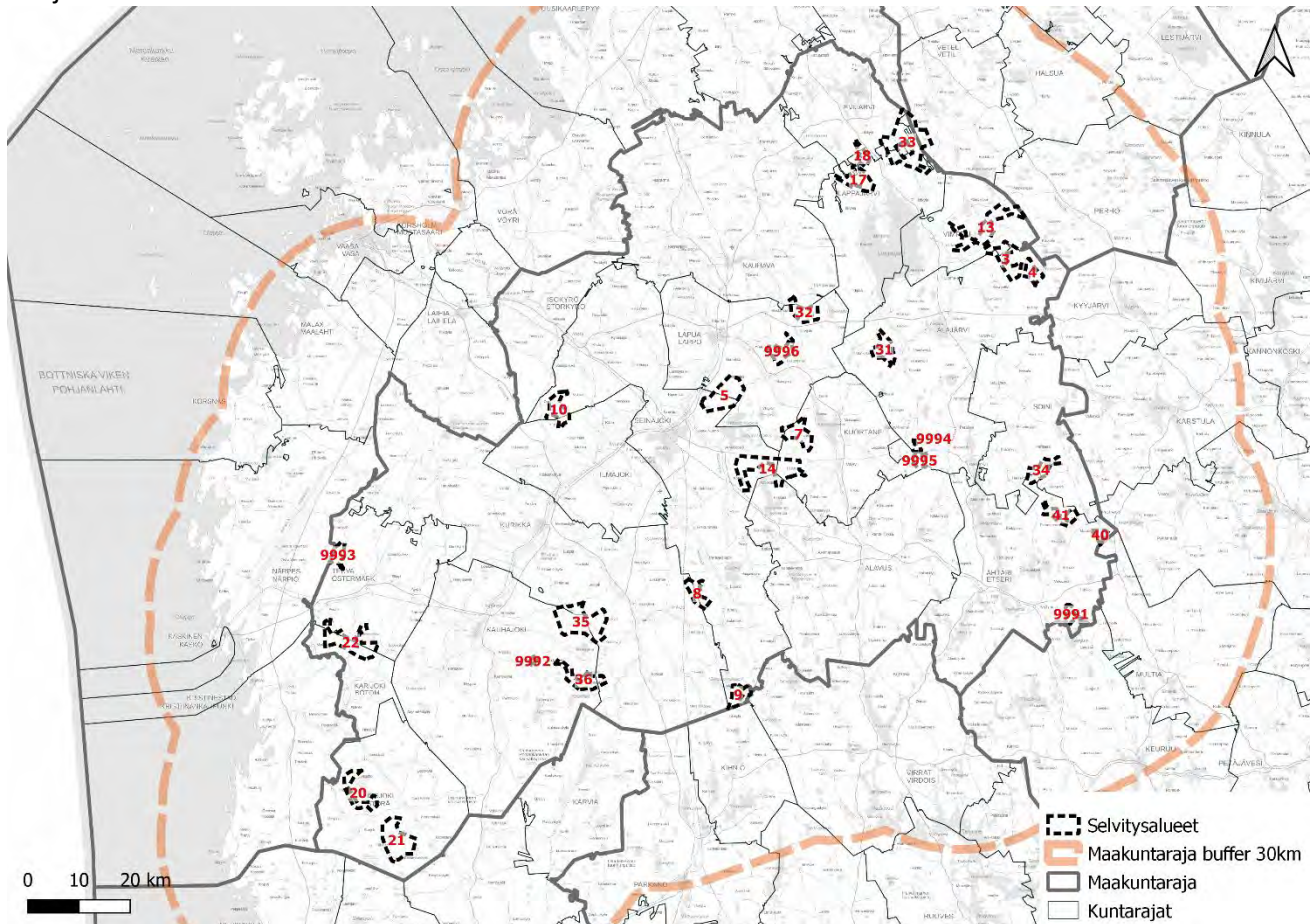
Etelä-Pohjanmaan liitto

Etelä-Pohjanmaan potentiaalisten tuulivoima-alueiden maisemaselvitys

Liite 1: Kohdekortit



Etelä-Pohjanmaan potentiaalisten tuulivoima-alueiden maisemaselvityksen raportin liitteeksi on koostettu kohdekortit potentiaalisista tuulivoima-alueista (Kuva 1). Alueiden nimet on määritelty yhteistyössä Etelä-Pohjanmaan liiton kanssa. Alueet on numeroitu alla olevan kartan mukaisesti.



Kuva 1. Potentiaaliset tuulivoima-alueet (selvitysalueet) Etelä-Pohjanmaalla

Kohdekorttien kartat

Maisemaselvityksessä on esitetty kaikkien tarkastelussa olevien tuulivoimaloiden näkyvyys samalla kartalla (kuva 4 - Tuulivoima-alueiden näkyvyys ja maisemallisesti arvokkaat kohteet sekä kulttuuriympäristöt). Kohdekorttien kartoissa sen sijaan on esitetty vain kunkin tuulivoima-alueen näkyvyysanalyysi. Kaikissa kohdekorttien kartoissa on käytetty samaa liukuväriasteikkoa, niin että kartoja voi verrata keskenään.

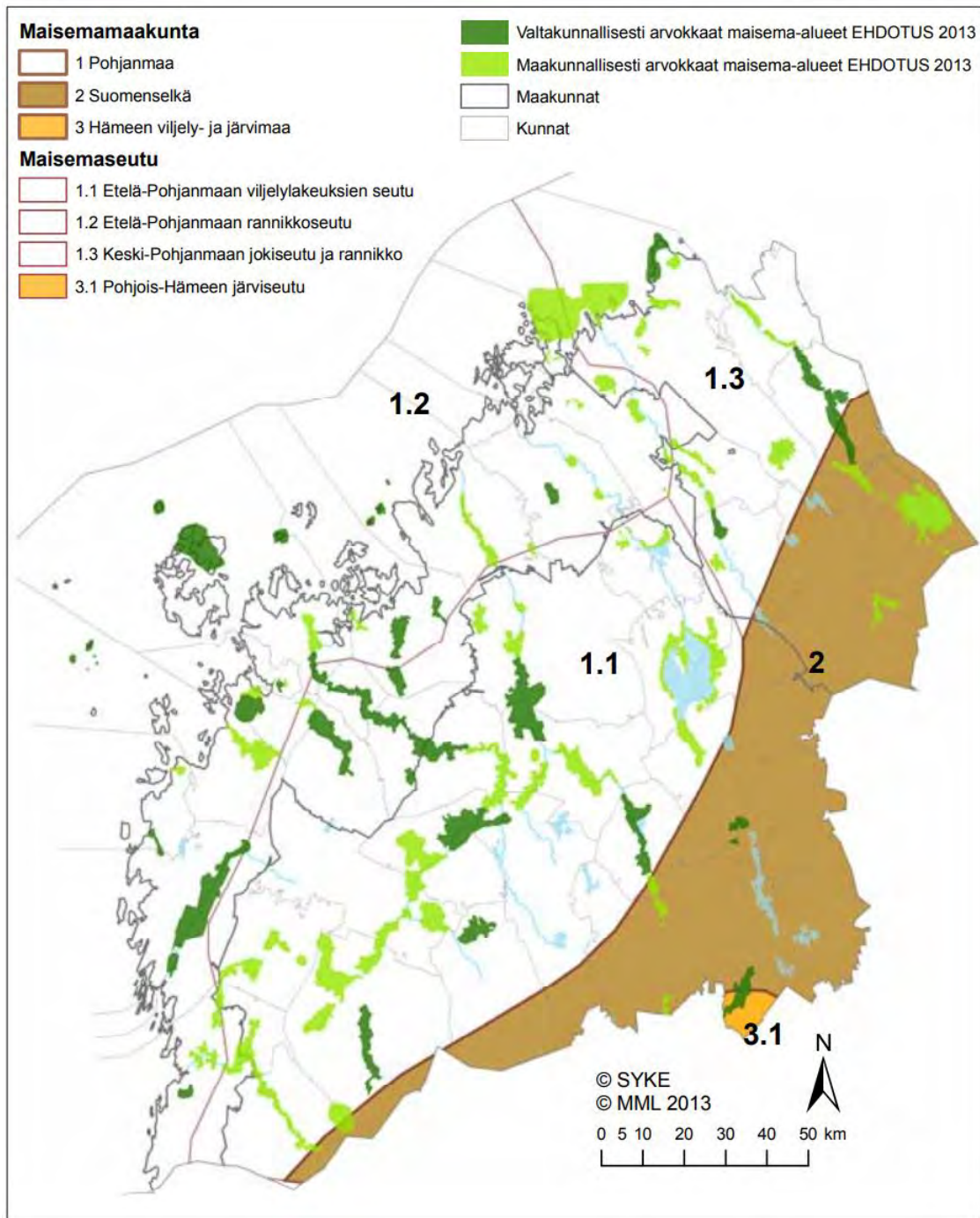
Kohdekorttien kartoissa tuulivoimaloiden näkyvyys on esitetty liukuväriellä. "Eniten voimaloita" tarkoittaa, että kyseisellä alueella on suhteellisen paljon teoreettisia voimaloita näkyvissä. "Vähiten voimaloita" tarkoittaa, että näkyvyysanalyysin tuloksena alueelta näkyy suhteessa vähiten voimaloita, mutta ainakin yksi. Alueille, missä ei ole liukuväriä, ei kohdistu ollenkaan näkyvyyttä kohdekortissa käsiteltävältä tuulivoima-alueelta. Kartoissa esitetään tuulivoima-alueen vaikutusalueen arvokohteet ja muut lähellä olevat potentiaaliset tuulivoima-alueet. Kartoissa näkyvät myös tuulivoima-alueen lähi- ja välialueen etäisyysvyöhykkeet sekä sijaintikunta tai -kunnat. Lisäksi sijaintikunta tai -kunnat on mainittu kohdekorttien alaotsikkona (kortin otsikon eli alueen numeron ja nimen alapuolella).

Tuulivoima-alueen perustiedot

Kohdekorttien alkuosan taulukossa esitellään perustietoja jokaisesta tuulivoima-alueesta. Perustietoja ovat alueen sijainti ja esimerkiksi sen etäisyys lähimpiin taajamakeskuksiin, alueen koko, tuulivoimaloiden määrä potentiaalisella tuulivoima-alueella ja muilla suunnitelluilla alueilla sekä olemassa olevien tuulivoimaloiden määrä alueella. Suunnittelutilanteesta on kohdekorteissa tietoa siltä osin, kun hankealueiden suunnittelutilanne oli raportin laatimisen aikana tiedossa.

Maisemamaakuntien osajako Etelä-Pohjanmaalla

Kohdekorttien yleiskuvauksessa kerrotaan alueen ominaispiirteistä tukeutuen maisemamaakuntajakoon ja osajakoon (Ympäristöministeriö, 1992).



Kuva 2. Maisemamaakuntajako ja -osajako (maisemaseudut) sekä arvokkaiden alueiden ehdotukset. Kartassa näkyvät Etelä-Pohjanmaan lisäksi myös naapurimaakunnat Pohjanmaa ja Keski-Pohjanmaa. Kartan laadinnan jälkeen tapahtuneet muutokset: Etelä-Pohjanmaan maakuntaraja on 2013 jälkeen muuttunut. Kartan valtakunnallisesti arvokkaaksi ehdotetut maisema-alueet vahvistettiin 2021 (VAMA 2021) (Pohjanmaan liitto, Etelä-Pohjanmaan liitto, Keski-Pohjanmaan liitto, 2013)

Etelä-Pohjanmaa sijoittuu Pohjanmaan ja Suomenselän maisemamaakuntiin. Tarkemmassa maisemaseutujaottelussa Pohjanmaan maisemamaakunta jakautuu kolmeen seutuun. Vain yksi seuduista, Etelä-Pohjanmaan viljelylakeuksien seutu, sijaitsee kokonaan Etelä-Pohjanmaan maakunnan alueella. Viljelylakeuksien seutu käsittää suurimman osan maakunnasta. Toista Etelä-Pohjanmaan alueella sijaitseva maisemamaakuntaa, Suomenselän maisemamaakuntaa, ei ole jaettu seutuihin. Alla lainaus Ympäristöministeriön maisema-alueityöryhmän mietinnöstä I Maisemanhoito (66/1992) (Ympäristöministeriö, 1992) Pohjanmaan, Etelä-Pohjanmaan viljelylakeuksien ja Suomenselän seudusta:

“Pohjanmaa on laaja aluekokonaisuus, jonka luonne vaihtuu eri tekijöiden suhteen sekä etelästä pohjoiseen että rannikolta sisämaahan siirryttäessä. Yhteistä koko alueelle ovat suurehkot joet, selvärajaiset jokilaaksot ja näiden väliset lähes asumattomat selännealueet sekä suhteellisen tasainen maasto, jonka korkeusvaihtelut ovat yleensä vähäiset. Monin paikoin maastonmuodot ovat kuitenkin kohtalaisen vaihtelevia, suorastaan kumpuilevia. Tasaisimmillaan maanpinnan muodot ovat useilla Etelä-Pohjanmaan jokivarsien lakeuksilla sekä erityisesti Pohjois-Pohjanmaalla, missä jäätikköjokien aiheuttama laakea korkokuva on tyypillisimmillään ja laajuudessaan ainutlaatuista.

Pohjanmaalla vaihtelevat mannerjäätikön muovaamat moreenialueet sekä jäätikköjokien sedimentaation tuloksena syntyneet loivapiirteiset alueet. Kalliomuodostoja on vain harvakseltaan. Pieniä kalliokohoumia on paljon Keski- ja Pohjois-Pohjanmaan vaihtumisvyöhykkeellä, missä on runsaasti myös kumpumoreeneja ja kumpareisia drumliinikenttiä. Harjumuodostoja on niukanlaisesti eivätkä ne eteläosissa juurikaan erotu maisemassa, sillä ne ovat matalia ja usein savipatjan alla. Viljavat ja hyvin laajat savikkoalueet ovat keskittyneet maisemamaakunnan eteläpuoliskoon, mutta muuallakin niitä on lähinnä jokilaaksoissa. Mittavia suoalueita on kaikkialla. Nopea maankohoaminen muovaa jatkuvasti koko rannikon luontoa.

Pohjanmaa kuuluu keskiboreaaliseen kasvillisuusvyöhykkeeseen lukuun ottamatta Etelä-Pohjanmaan rannikkoseutua, missä eteläboreaalinen vyöhyke työntyy kiilana kohti pohjoista. Koska viljavat savikkoalueet on raivattu pelloiksi, on selännealueille jäävän varsinaisen luonnonkasvillisuuden yleisilme yleensä karu. Soita on peltoviljelyn ulkopuolella olevasta maa-alasta melkein koko maakunnassa lähes tai selvästi yli puolet. Soiden määrä kasvaa pohjoista kohti ja samalla Rannikko-Suomen kermikeitaat vaihtuvat Sisä-Suomen keidassoiksi ja pohjoisempana Pohjanmaan aapasoiksi.

“Metsien määrä on usein soita vähäisempi ja metsät ovat enimmäkseen kivikkoisten moreenimaiden huonokasvuisia kuivahkoja puolukkatyyppin männikköjä. Pohjoiseen mentäessä puustossa lisääntyy koivun osuus männyn kustannuksella. Rannikolla on myös kuusikkoja ja metsät ovat siellä muutenkin hieman rehevämpiä ja muukin kasvillisuus monipuolisempaa.

Pohjanmaan maisemille on yleensä leimallista peltujen laajuus ja suuri määrä. Täällä ovatkin maamme ehkä komeimmat viljelyalueet — ainakin peltomaisemat ovat avarimmillaan. Keskiosissa pellot ovat keskittyneet tiukasti jokilaaksoihin, ja niitä on jo selvästi vähemmän kuin intensiivisesti viljellyssä etelässä. Aivan pohjoiseen mentäessä peltopinta vähenee nopeasti lähes olemattomiin. Pohjanmaalla monet peltoalueet on perustettu suomaille, joilla viljely alkoi kytöviljelynä. Nykyisin soita on ojitettu paljon myös metsätalouden käyttöön.

Eteläosissa maanviljely on tyypillisimmillään peltoviljelyä. Karjatalouden merkitys korostuu pohjoiseen mentäessä. Maatalouden rinnakkaiselinkeinoina ovat rannikolla olleet perinteisesti kalastus, merenkulku ja aikoinaan myös hylkeenpyynti. Lisätuloja saadaan nykyisin muun muassa myös turkistarhauksesta ja jäkälänkeruusta.

Pohjanmaa on ollut jo pitkään asuttua ja maakunnalla on verraten pitkät ja vankat kulttuuriperinteet. Jokivarsilta on tehty paljon kivikautisia löytöjä. Myös rautakautisesta asutuksesta on merkkejä erityisesti Etelä-Pohjanmaalta. Rannikon tuntumassa on joitakin keskiaikaisia kivikirkkoja. Kulttuuri on keskittynyt jokivarsille: asutus on perinteisesti sijainnut nauhamaisesti jokien ja niiden rantoja myötäilevien teiden varsilla. Jokilaaksojen kylät ovat pitkiä, tiheydeltään vaihtelevia rivikyliä, joista on usein vaikea hahmottaa, missä taajama päättyy. Pohjanmaalta alkanut isojako ja uusjako ovat hajoittaneet tiiviitä kyliä 1800-luvun jälkipuoliskolta lähtien.

Väestö on rannikolla ruotsinkielistä. Sisämaan suomenkielinen väestö puhuu vielä selvästi pohjalaismurteita. Kielen ohella tunnusomaiset kulttuuriperinteet näkyvät muissakin kulttuuripiirteissä kuten rakentamistyyliissä.

Etelä-Pohjanmaan viljelylakeuksien seutu *Etelä-Pohjanmaalla sedimenttien kattamien viljavien jokivarsien maisema avautuu tasaisena lakeutena, mutta jokilaaksojen välisillä selännealueilla pinnanmuodot saattavat yllättää vaihtelevalla kumpareisuudellaan. Eräänlaisena saarekkeena keskellä Etelä-Pohjanmaata on joukko ympäristöään yli 75 m korkeampia kalliokohoutumia; tämän ns. jäännösvuorialueen huippuja ovat Simpsiö, Pyhävuori ja Santavuori. Kohoumien välisillä alueilla korkokuva muodostuu joko moreenista tai hienosedimenteistä, joihin on paikoin syöpynyt syviä jokilaaksoja.*

Etelä-Pohjanmaan kulttuurimaiseman tunnusomaisimmat elementit ovat kuitenkin jokilaaksojen ympäristöön keskittyneet tasaiset ja viljavat savikkoalueet. Joet ovat tyypillisimpiä vesistöjä ja niihin liittyvä jokavuotinen ilmiö on runsas tulviminen. Järviä on vähän, suurimpina Lappajärvi ja Evijärvi. Näistä edellinen on geologinen erikoisuus, meteorikraateri.

Etelä-Pohjanmaalla on nähtävissä tyypillisiä ja voimakkaita rakentamisperinteeseen liittyviä kulttuuripiirteitä: raittikylien ja nauhamaisten joenvarsikylien asumusnauhat ovat perinteisesti sijainneet jokien töyräillä, tulvan ulottumattomissa. Tiiviimmät kylät sijaitsevat loivilla kumpareilla. Täällä ovat maamme pohjoisimmat umpipihatalot. Jokilaaksojen ulkopuolella on lisäksi joitakin ryhmäkyliä. Lappajärven -Evijärven ns. järvisuudulla on tyypillisiä järvikylä.

Päärakennukset ovat tyypillisesti olleet kookkaita, monet vähän ylöspäin leveneviä, joko kaksikerroksisia "kaksfooninkisia" tai korkealla vintillä ja matalilla "haukkaikkunoilla" varustettuja komeita rakennuksia. Listoituksessa on ollut havaittavissa empirevaikutusta, nurkat ovat koteloituja ja kuisteja ei ole rakennettu ennen 1800-luvun jälkipuoliskoa. Vähävarainen väestö on rakentanut vaatimattomammin, mutta omaksunut rakennuksiinsa samoja tyylipiirteitä.

Laaja peltoviljely on lähtenyt yleensä suonraivauksesta ja kyöviljelystä, luonnontilaiset tai raivatut suot voivat vielä nykyäänkin liittyä peltoaukioihin. Viljelykautena käytettyjä, väliaikaisia asumuksia ovat olleet kytötuvat ja jokisaunat. Varsinaiset asumukset ja kylät eivät ole sijainneet laajoilla peltoalueilla, vaan niiden reunamilla. Peltoaukioiden yksi tärkeimmistä maisemaelementeistä on ladot, jotka joskus ovat pikkuhiljaa ränsistymässä.

Suomenselkä on karu ja laakea vedenjakajaseutu Pohjanmaan ja Järvi-Suomen välillä. Maasto on joko suhteellisen tasaista tai korkeussuhteiltaan vaihtelevaa ja kumpuilevaa. Korkeuserot jäävät yleensä kuitenkin alle 20 metrin. Karussa kallioperässä on eteläosissa vielä joitakin ruhjelaaksoja. Koko alueella vallitsee mannerjäätikön kulutuskorkeuskuva.

Maa on yleensä karun moreenin peitossa ja paikoin on laajoja kumpuilevia drumliinikenttiä. Etelässä on joitakin kalliokkoalueita. Suurimpien, rannikolle suuntautuvien jokilaaksojen latvojen varsilla on savi- ja silttikerrostumia. Näille muun muassa Pyhäjoen, Kalajoen, Lapuanjoen ja Kyrönjoen latvoille on myös maanviljely keskittynyt ikään kuin Pohjanmaan viljelyalueiden ulokkeina.

Suomenselän maisemamaakunnan poikki kulkee harvakseltaan (etelässä) pohjoisesta etelään ja (pohjoisessa) luoteesta kaakkoon suuntautuvia harjuksoja. Ne eivät yleensä erotu maisemassa kovinkaan selväpiirteisinä, poikkeuksen tästä tekee oikeastaan vain Pohjankankaan harjumuodostumajakso. Harjut ovat aikoinaan tarjonneet muun muassa käyttökelpoisia kulkureittejä alueen poikki.

Pieneköjen järvien ohella esiintyy paitsi koko joukko suolampareita, myös muutamia isompia järviä. Verraten niukan järviluonnon ohella on melko runsaasti suomaiden halki luikertelevia ruskeavetisiä puroja ja latvajokia.

Koko Suomenselkä on ympäristöään karumpaa, ja karuimmillaan seutu on keskiosissa. Alue kuuluu kokonaisuudessaan keskiboreaaliseen kasvillisuusvyöhykkeeseen. Kasvillisuus on yleensä hyvin oligotrofista (karua) ja kasvisto niukkaa. Kasvistossa ulottuvat myös monet pohjoiset elementit hyvinkin pitkälle etelään.

Soita on huomattavan paljon, keskimäärin puolet maa-alasta. Suoyhdistymät edustavat yleensä Pohjanmaan aapasoita. Etelässä on myös Rannikko- ja Sisä-Suomen keidassoita. Paikoissa, joihin ei ole kehittynyt soita, on metsämaata, joka on lähinnä karua puolukkatyyppin mäntykangasta. Pohjoisosissa tosin puustosta huomattava osa on lehtipuuta.

Peltoalaa on niukalti ja suuri osa siitä on keskittynyt edellä mainituille jokilaaksojen latvasavikoille. Metsätaloutta harjoitetaan intensiivisesti. Seutu oli pitkään Pohjanmaan takamaiden tärkeätä tervanpolttoaluetta. Kaskiviljelyä on harjoitettu pitempään vain alueen itäosissa.

Asutus on aina ollut harvaa ja takamaiden piirteitä kuvaa myös se, että rakennuskannassa on perin vähän vuosisataisia jäänteitä. Maamme perinteinen mäki- ja vaara-asutus ulottuu reilusti Suomenselän keskisiin osiin asti. Vielä nykyäänkään ei seudulla ole edes keskikokoisia kaupunkeja. Kylät ovat pieniä ja sijaitsevat laaksoissa ja vesistöjen tuntumassa tai jonkin selänteen rinteellä.

Suomenselän sijainti takamailla on tuonut sen kulttuurikehitykseen vaikutteita kaikilta ympäröiviltä seuduilta. Tätä kuvaa muun muassa se, että alue on savolais-, pohjalais- ja hämäläismurteiden vaihettumisaluetta. Pika-asutuksen aikana seudulle muutti paljon väestöä ja monet nykyiset kylät ovat kokonaan tuolloin rakennettuja.

Suomenselän maisemamaakunnan voisi periaatteessa jakaa pienempiin seutuihin, sillä alueen eri osien välillä voi olla huomattaviakin paikoittaisia eroja sekä luonnon että kulttuuripiirteiden suhteen. Tässä ensisijaisesti

kulttuurimaiseman piirteitä erottelevassa maisemamaakuntajaossa voidaan koko Suomenselän alueen tärkeimpänä yhteisenä tekijänä kuitenkin pitää sen karua takamaasijaintia ja eräänlaista välivyohtykkeelle luonteenomaista hajanaisuutta. Tämän perusteella ei Suomenselän maisemamaakuntaa ole pidetty tarpeellisena yrittää jakaa osa-alueisiin.”

Kansallismaisema ja Geopark

Kohdekorteissa mainitaan, jos lähi- ja välialueen kohteissa on kansallismaiseman ominaispiirteitä. Jokaisesta kohdekortista löytyy lisäksi maininta Geoparkista, mikäli kohdekortin tuulivoima-alueen lähi-, tai välialue ulottuu Geoparkin alueelle.

Etelä-Pohjanmaalle sijoittuu kansallismaisema **Kyrönjokivarsi ja eteläpohjalaiset viljelylakeudet**. Suomesta on valittu yhteensä 27 kansallismaisemaa, jotka edustavat maan merkittävimpiä luonnon- ja kulttuuripiirteitä. Kansallismaisemilla on tärkeää symboliarvoa matkailullisesti ja ne tunnustetaan merkittäviksi kansallisessa historiassa, kulttuurissa ja kokonaisvaltaisessa luontokuvassa. Nämä 27 kansallismaisemaa on valittu Suomen 75-vuotisjuhlavuoteen liittyen ja valinnasta on vastannut ympäristöministeriön työryhmä. (Suomen ympäristökeskus SYKE, ymparisto.fi, 2022)

Lauhavuoren-Hämeenkaan Geoparkin alue on rajaukseltaan suurpiirteinen alue, joka sijaitsee Länsi-Suomessa; pääasiassa Kauhajoella, Karijoella, Isojoella, Kankaanpäässä sekä Karviassa. Kaiken kaikkiaan Geopark levittäytyy yhdeksän kunnan alueelle. Valtaosa Geoparkin alueesta sijoittuu Etelä-Pohjanmaan maakuntaan, mutta osa alueesta kuuluu Satakuntaan ja osa Pohjanmaalle. Geopark kokoaa yhteen kansainvälisesti merkittäviä kohteita. Kohteet liittyvät alueen geologiseen perintöön, arvokkaaseen luontoon ja paikallisen kulttuurin erityispiirteisiin. Lisäksi alueella on houkuttelevia matkailumahdollisuuksia. Lauhanvuori-Hämeenkanas Geopark on saanut UNESCO Global Geopark statuksensa vuonna 2020 ja se on siten toinen suomalainen Geopark. (Metsähallitus, luontoon.fi, 2022)

”UNESCO Global Geopark -kohteet kertovat maapallon kehityshistoriasta ja kulttuurien muodostumisesta eri puolilla maailmaa sijaitsevilla geologisilla alueilla. UNESCO Global Geopark-status on myönnetty 177:lle eri puolilla maailmaa sijaitsevalle geologisesti ainutlaatuiselle matkailualueelle. Ainutlaatuisuus tarkoittaa, että alueella on kansainvälisesti arvokkaita kallio- tai maaperän rakenteita ja muodostumia.” (Metsähallitus, luontoon.fi, 2022) Suomesta on hyväksytty neljä kohdetta tähän maailmanlaajuiseen geologisesti arvokkaiden alueiden verkostoon.

Visuaalisten vaikutusten ja maisemavaikutusten arviointi

Kohdekorttien varsinainen arviointiosuus sisältää vaikutusten kuvauksen, yhteisvaikutusten kuvauksen ja tuulivoima-alueen vaikutuksista kertovan taulukon. Vaikutusten arvioinnin menetelmistä on kerrottu lisää pääraportissa. Vaikutusten luonnehdinnassa käytettyjä termejä selitetään pääraportin kappaleessa 2 *Keskeiset selvityksessä käytetyt käsitteet* ja kappaleessa 6.6 *Maisemavaikutusten laatu, laajuus ja merkittävyys*.

Vaikutusten kuvauksen painopiste on lähi- ja välialueella. Arvioinnin taustatietona käytettiin näkyvyysanalyysijä ja koko maakunnan maiseman herkkyyden tarkastelua.

Selvityksessä käytetään seuraavia lyhenteitä

tv-alue: tuulivoima-alue eli tuulivoimapuisto eli tuulivoimaloiden alue; numeroidut alueet (esim. tv-3 ja tv-9992) ovat Etelä-Pohjanmaalla potentiaalisesti tunnistettuja tuulivoima-alueita; sanat tuulivoima-alue, tuulivoimapuisto ja tuulivoimaloiden alue ovat lyhenteen tv-alue synonyymejä

(tuulivoima)hankealue – muu kuin maakuntakaavassa potentiaalisesti tunnistettu tuulivoima-alue, jonka kaavoitus ja/ tai ympäristövaikutusten arviointi on käynnistetty tai josta on tehty osayleiskaava. Tuulivoimahankealueiden joukossa ovat ne muiden maakuntien hankealueet, jotka sijaitsevat 14 km etäisyydellä maakuntarajasta. Hankkeiden toteutumiseen liittyy osin epävarmuutta.

toteutunut tuulivoimala – rakennettu tuulivoimala (aiheuttaa mahdollisesti maisemavaurion)

suunniteltu tuulivoimala – tuulivoimahankealueelle suunniteltu tuulivoimala.

VAMA (2021) – Valtakunnallisesti arvokkaat maisema-alueet, arvo perustuu monimuotoiseen kulttuurivaikutteiseen luontoon, hoidettuun viljelymaisemaan ja perinteiseen rakennuskantaan (Ympäristö.fi).

RKY (2009) – Valtakunnallisesti merkittävä rakennettu kulttuuriympäristö. Kohteet antavat alueellisesti, ajallisesti ja kohdetyypeittäin monipuolisen kokonaiskuvan maamme rakennetun ympäristön historiasta ja kehityksestä (Museovirasto 2022).

MMA – Maakunnallisesti arvokkaaksi ehdotettu maisema-alue

MKY- Maakunnallisesti arvokkaaksi ehdotettu kulttuuriympäristö

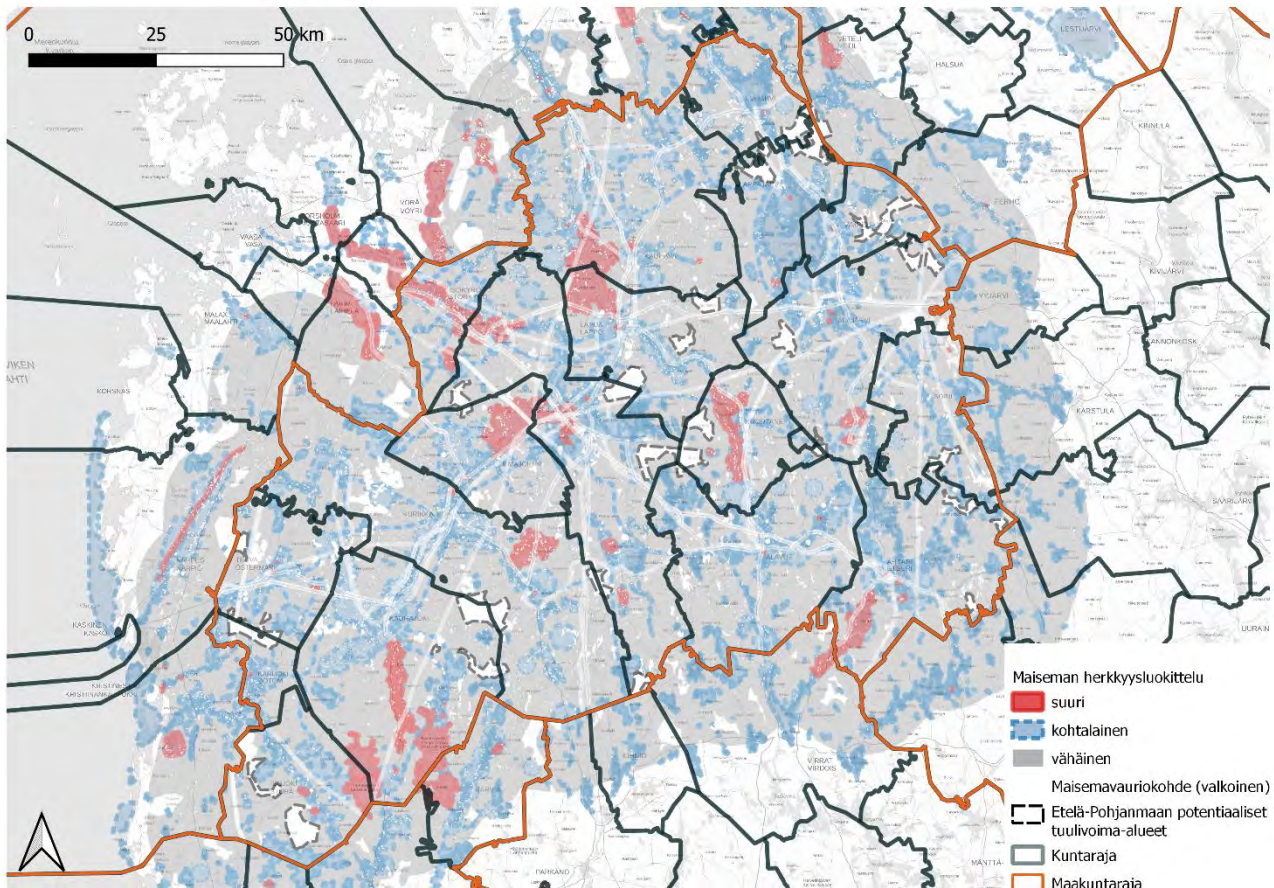
LS-alue - luonnonsuojelualue

Maiseman herkkyys

Tuulivoima-alueen vaikutusten kuvausteksteissä tavoitteena on nostaa esille herkimvät kohteet, joiden arvo on merkittävä ja joiden maankäytön luonne on sellainen, että vaikutuksia todennäköisesti syntyy, esim. perinteinen kulttuurimaisema, jossa on vanha pysyvä asutus. Maiseman luonne tarkentaa maisematyyppiä ja kertoo esimerkiksi, onko maatalousympäristö ”suurimittakaavaista ja modernia vai pienipiirteistä ja perinteistä, tai onko luonnonympäristö ihmisen toimintojen muokkaamaa vai erämaista, tai onko rakennetun alueen ajallinen luonne moderni ja muutoksessa oleva vai perinteinen ja pysähtynyt? (Ympäristöministeriö, 2016) Maiseman luonteeseen vaikuttavat mm. alueen jäsentely ja maisemavaurioiden määrä.

Maiseman herkkyuden tarkastelussa maisema on jaettu neljään kategoriaan. Kategoriat ovat: alueet, joiden herkkyys on suuri, kohtalainen, vähäinen tai joissa on maisemavaurioita. Tarkastelun menetelmästä kerrotaan lisää raportin alkuosassa. Tarkastelun tuloksena syntyi maiseman herkkyuden kartta koko Etelä-Pohjanmaan alueella ja naapurimaakunnissa 14 kilometrin etäisyysvyöhykkeellä. Kohdekorteihin on lisätty karttaotteita maiseman herkkydestä kunkin tuulivoima-alueen lähi- ja välivaikutusalueella.

Korteissa kuvataan vaikutuksia lähi- ja välialueen kohteisiin, joiden herkkyys muutokselle on suuri, kohtalainen ja vähäinen. Lisäksi korteissa kerrotaan vaikutusarvioinnin teksteissä lähi- ja välialueella sijaitsevista maisemavaurioalueista. Maisemavauriot ovat sellaisia tekijöitä maisemassa, jotka heikentävät sen arvoja. Alueet, joilla on entuudestaan maisemavaurioita kestävät muutoksia paremmin kuin ennestään ehjät maisemat.



Kuva 3. Maisemallisesti herkät alueet Etelä-Pohjanmaalla.

Visuaalinen vaikutus

”Maisemavaikutus tarkoittaa muutosta maiseman rakenteeseen, luonteeseen tai laatuun”. (Ympäristöministeriö, 2016) Visuaalinen vaikutus on ”Näkymässä tai maisemakuvassa tapahtuva muutos. Näkyminen.” (Ympäristöministeriö, 2016), eli maisemavaikutus, joka liittyy optisesti havaittavan muutokseen.

Tuulivoimaloiden rakentaminen aiheuttaa fyysisen muutoksen maisemassa paikallisesti. Tuulivoimaloiden laaja-alaisimmat vaikutukset ovat kuitenkin visuaalisia, ja ne on mahdollista havaita myös kaukaa. Kohdekorteissa tutkitaan pääasiassa visuaalisia vaikutuksia ja ”maisemavaikutuksilla” tarkoitetaan pääasiassa visuaalisia vaikutuksia maisemaan.

Visuaalinen vaikutus ei ole automaattisesti haitallista ja sitä pitää tutkia suhteessa alueen luonteeseen, ominaispiirteisiin ja arvoihin. Tuulivoimaloiden visuaalinen vaikutus voi ulottua laajalle alueelle, mutta vaikutus pienenee etäisyyden kasvaessa.

Kohdekorteissa kuvataan vaikutusten merkittävyyttä maiseman herkällä alueilla. Vaikutuksen merkittävyys riippuu näkyvyysanalyysien tuloksista (esimerkiksi näkyvyysalueiden laajuudesta) ja tuulivoimaloiden näkyvyydestä suhteessa maiseman luonteeseen. On kohteita, joissa tuulivoimalat näkyvät suurimpaan osaan aluetta, toisilla alueilla näkyvyys on osittaista ja osalla näkyvyys on mahdollista tai näkyvyysalueita voi syntyä vain paikoin. Tuulivoimala voi myös näkyä koko pituudeltaan, osalta pituuttaan tai siten, että vain voimalan lapojen kärjet on mahdollista erottaa näkyvyyden muodostumista estävän rakenteen tai kasvillisuuden yläpuolella. Tuloksiin on nostettu lisäksi alueita, joihin ei kohdistu maisemavaikutuksia lainkaan, sillä myös säilyvien maisemallisten arvojen toteaminen on tärkeää.

Näkyvyysalueet voivat olla yhtenäisiä, pitkiä näkymiä mahdollistavia, tai pirstalaisia. Mitä pienempiä ja hajanaisempia näkyvyysalueet ovat, sitä epätodennäköisemmin näkyvyyttä voimaloille syntyy. Analyysista saatuun tietoon kuuluu lisäksi tuulivoimaloiden määrä, jota on mahdollista tulkita arvioimalla näkyvyysalueella näkyvän liukuväriin tummuutta (mitä tummempi lilan sävy, sitä enemmän voimaloita kyseiseen pisteeseen näkyy). Jos alueella näkyvä värisävy on haalea, esimerkiksi jos alueelle näkyy vain yksi tuulivoimala, on todennäköisempää, ettei alueelle synny lainkaan visuaalista vaikutusta. Synnä on se, että yksittäinen tuulivoimala jää todennäköisemmin täysin toisen elementin (kuten puun) taakse kuin ryhmä tuulivoimaloita jäisi.

Näkyvyysanalyysien tulokset vaativat tulkintaa visuaalista vaikutusta arvioitaessa. Esimerkiksi valtakunnallisesti ja maakunnallisesti merkittävät rakennetut kulttuuriympäristöt (RKY) ja (MKY) sekä useat taajamakeskukset ovat maisemaltaan pieniipiirteisiä ja siten myös herkkiä uusille suurille rakenteille maisemassa. Kyläalueilla liikkuu ihmisiä enemmän kuin esimerkiksi peltoalueilla ja siten vaikutus koettuun maisemaan on merkittävä, kun myös ”maiseman kokijoita” on paikalla. Rakennetussa ympäristössä syntyy kuitenkin usein paikallisia katvealueita. Rakennuksien ja pienmuotoisen kasvillisuuden vaikutusta ei kuitenkaan ole huomioitu näkyvyysanalyysissä. Näin ollen potentiaalisesti herkkä ja merkittävän vaikutuksen ympäristö saattaa tarkemmassa tarkastelussa paljastua maiseman näkökulmasta säilyvän lähes nykyisellään. Paikallisten maisemaelementtien ansiosta tuulivoimalat voivat jäädä rakennuksien tai paikallisen puuston taakse. Ne saattavat silti näkyä esimerkiksi rakennusten ikkunoista tai kirkon kellotapulista. Tällaiset suljettujen yksityisten tilojen kautta aistittavat maisemavaikutukset eivät kuitenkaan usein ole suuren yleisön näkökulmasta merkityksellisiä.

Luonnonsuojelualue on toinen aluetyyppi, johon kohdistuvat vaikutukset ovat hyvin tulkinnanvaraisia. Etelä-Pohjanmaalla sijaitsevat luonnonsuojelualueet ovat usein suoalueita. Avoimeen maisemaan, kuten avosoille syntyy usein laajojakin näkyvyysalueita. Suoalueilla voi olla myös virkistyksestä arvoa, erityisesti luonnonsuojelualueilla. Suoalueet saattavat kuitenkin myös olla alueita, joilla ihmiset eivät juuri liiku, joka tarkoittaisi, että visuaalisen vaikutuksen kokija on harvoin läsnä. Ristiriita syntyy siitä, että juuri luonnontilaisilla alueilla tuulivoimaloiden vaikutus voi olla erityisen merkittävä sellaisille maiseman kokijoille, jotka nimenomaan etsivät koskemattomaa luontoa, autenttista maisemakokemusta ja rauhaa. Vaikka tietyillä alueilla käyttäjiä olisikin vähän, juuri luontokokemusta tavoittelevat käyttäjäryhmät voivat sietää kaikista vähiten tuulivoimarakentamisen aiheuttamia muutoksia maisemassa.

Ympäristöministeriön julkaisussa ”Tuulivoimalat ja maisema” todetaan seuraavaa: ”Yleistäen voidaan todeta, että yleensä vaikutukset ovat sitä merkittävämpiä, mitä suurempi on kontrasti tuulivoimarakentamisen ja ympäristön ominaispiirteiden ja/tai sen osatekijöiden välillä. Erämaisessa, ihmisen toimintojen ulkopuolisessa luonnonympäristössä kontrasti on suurimmillaan. Suurimittakaavaiset maa- ja metsätalousalueet sen sijaan ovat luonteeltaan tuotantomaisemaa ja tuulivoiman tuotanto ei tässä mielessä välttämättä ole ristiriidassa alueiden luonteen kanssa.” (Ympäristöministeriö, 2016). Alueiden käyttö riippuu muun muassa saavutettavuudesta ja alueen rakenteista. Soiden kävijämääristä ei tätä raporttia varten ollut tarkempaa tietoa. Eniten suoalueiden kävijöitä on Suomessa todennäköisesti kansallispuistoissa.

Vaikutusten merkittävyys

Herkkyys ja näkyvyysanalyysien perusteella tutkitut visuaaliset vaikutukset muodostavat yhdessä vaikutusten merkittävyyden. Vaikutusten merkittävyys on sitä suurempi mitä enemmän muutos heikentää maiseman tärkeiden ominaispiirteiden säilymistä. Toisin sanoen vaikutusten merkittävyyden arviointi on kokonaisuus, jonka osatekijöitä ovat vastaanottavan kohteen herkkyyden arviointi ja muutoksen suuruuden arviointi. Ristiintaulukointi on yksi menetelmä arvioida vaikutuksen merkittävyyttä.



Kuva 4. Herkkyys ja näkyvyysanalyysien perusteella tutkittu visuaalinen vaikutus muodostavat yhdessä vaikutusten merkittävyyden

Etäisyysvyöhykkeet ja ympäristöministeriön julkaisun vaikutuksien kuvaus vyöhykkeittäin

Lähialue (0–)7 km

Lähivaikutusalueella tuulivoimalat voivat olla maisemakuvassa hallitsevia ja niiden visuaaliset vaikutukset niin merkittäviä, että syntyy vaikutuksia maiseman luonteeseen ja laatuun. (Ympäristöministeriö, 2016)

Välialue (7–)14 km

Välivyohtyhykkeen vaikutusalueella voimat voivat näkyä selvästi, mutta visuaaliset vaikutukset vähenevät etäisyyden kasvaessa. Voimat muodostavat osan laajempaa maisemakokonaisuutta ja niiden kokoa ja etäisyyttä voi olla vaikea hahmottaa. (Ympäristöministeriö, 2016)

Kaukoalue (14–)25 km

Kaukovaikutusalueella voimat voivat näkyä, mutta yleensä niillä ei enää ole merkitystä maiseman luonteeseen, paitsi jos maisema on esimerkiksi hyvin erämainen. (Ympäristöministeriö, 2016)

Maksimialue (25–)30 km

Maksimivaikutusalueella voimat voivat teoreettisesti näkyä hyvällä säällä, mutta todennäköisesti ne eivät vaikuta maiseman luonteeseen ja laatuun. (Ympäristöministeriö, 2016)

Yhteisvaikutukset

Yhteisvaikutusten osiossa on selvityksen tuulivoima-alueiden lisäksi listattu tällä hetkellä tiedossa olevia muita toteutuneita ja suunniteltuja tuulivoima-alueita, jotka sijaitsevat tarkasteltavan tuulivoima-alueen vaikutusalueella. Suunnittelualueisiin liittyy epävarmuutta, sillä monien tarkasteltujen tuulivoima-alueiden tapauksessa niiden toteutuksesta ei ole tehty lopullista päätöstä ja uusia tuulivoimalle potentiaalisia alueita tunnistetaan jatkuvasti lisää. Yhteisvaikutuksista on kerrottu lisää raportin pääosassa kts. ”Yhteisvaikutusten arviointi”.

Maisemavaikutusten taulukot

Maiseman vaikutusten taulukoissa on lista alueista, joiden herkkyys muutoksille on suuri tai kohtalainen. Taulukossa kerrotaan herkkyyden lisäksi kohteen nimi, arvo, sijaintikunta, sijaintimaakunta, pinta-ala, minimietäisyys tuulivoima-alueelle, näkyvyys ja etäisyysvyöhyke tai vyöhykkeet (lähialue: (0-)7 km, välialue (7-)14 km, kaukoalue (14-)25 km ja maksimialue (25-)30 km)).

Prosenttimäärät (%) etäisyysvyöhykkeen vieressä kertovat kuinka suuri osuus alueesta sijaitsee kummallakin etäisyysvyöhykkeellä (esimerkiksi ”25 km (47%), 14 km (53%)” tarkoittaa, että 47 % kohteesta sijaitsee välialueella ja 53 % kaukoalueella).

Minimietäisyyden vieressä on värillinen ympyrä, joka symboloi pienintä etäisyyttä alueelle. Näkyvyyskenttä kertoo, paljonko kohteen pinta-alasta on näkyvyysaluetta (%), eli sen osuuden alueesta, johon tuulivoimat näkyvät. Lisäksi symbolit (ympyrädiagrammi) ja kentän väri kertovat näkyvyyden vahvuudesta.

Arvo	Herkkyys	Kohteen nimi	Kunta	Maakunta	Etäisyys- vyöhyke/ vyöhykkeet	Minimi- etäisyys (km)	Näkyvyys (%)	Pinta-ala (ha)
Maakunnallisesti arvokkaaksi ehdotettu maisema-alue	kohtalainen	Sääksjärven maisema-alue	Vimpeli	Etelä-Pohjanmaa	14 km (100%)	9	27	173
Virkistyskohteet	kohtalainen	Huopana	Vimpeli, Lapajärvi	Etelä-Pohjanmaa	14 km (100%)	9	1	1961
Ulkoilureitit	kohtalainen	Lakeaharju-Luoma-aho ulkoilureitistö	Alajärvi, Vimpeli	Etelä-Pohjanmaa	14 km (100%)	9	1	72
Suuri vesistö	kohtalainen	Patanan tekojärvi, Patanan tekojärvi	Veteli, Vimpeli	Keski-Pohjanmaa, Etelä-Pohjanmaa	25 km (47%); 14 km (53%)	9	67	1000
Maakunnallisesti arvokkaaksi ehdotetut rakennetut kulttuuriympäristöt (alueet)	kohtalainen	Suksitien asutus ympäristöineen	Vimpeli	Etelä-Pohjanmaa	14 km (100%)	10	40	16
Loma-asuntoalue	kohtalainen	Lakeaharju	Alajärvi, Vimpeli	Etelä-Pohjanmaa	14 km (94%); 25 km (6%)	10	6	1931
RKY-alue	suuri	Vimpelin kirkko ja kirkonseutu	Vimpeli	Etelä-Pohjanmaa	14 km (100%)	10	68	6
					14 km			

Kuva 5. Ote vaikutusten arvioinnin apuna käytetystä taulukosta.

Herkkyys	kohtalainen	suuri			
Näkyvyys (%)	0	5	30	60	90
Minimi- etäisyys (km)	0	2	9	17	27

Kuva 6. Vaikutusten arviointitaulukon legenda.

Taulukon näkyvyyden luokat

Alueilla, joilla on näkyvyyttä, kentän taustaväri liikuu näkyvyysprosentin kasvaessa vihreästä (5 %) oranssiin ja vaaleanpunaiseen (100 %)

- 0–5 % todennäköisesti ei ole näkyvyyttä lainkaan – valkoinen taustaväri
- 5–50 % näkyvyysalueita syntyy paikoin – vihreä taustaväri
- 50–75 % osittainen näkyvyys
- 75–90 % laaja näkyvyys
- 90–100 % voimalat näkyvät suurimpaan osaan aluetta – punainen taustaväri

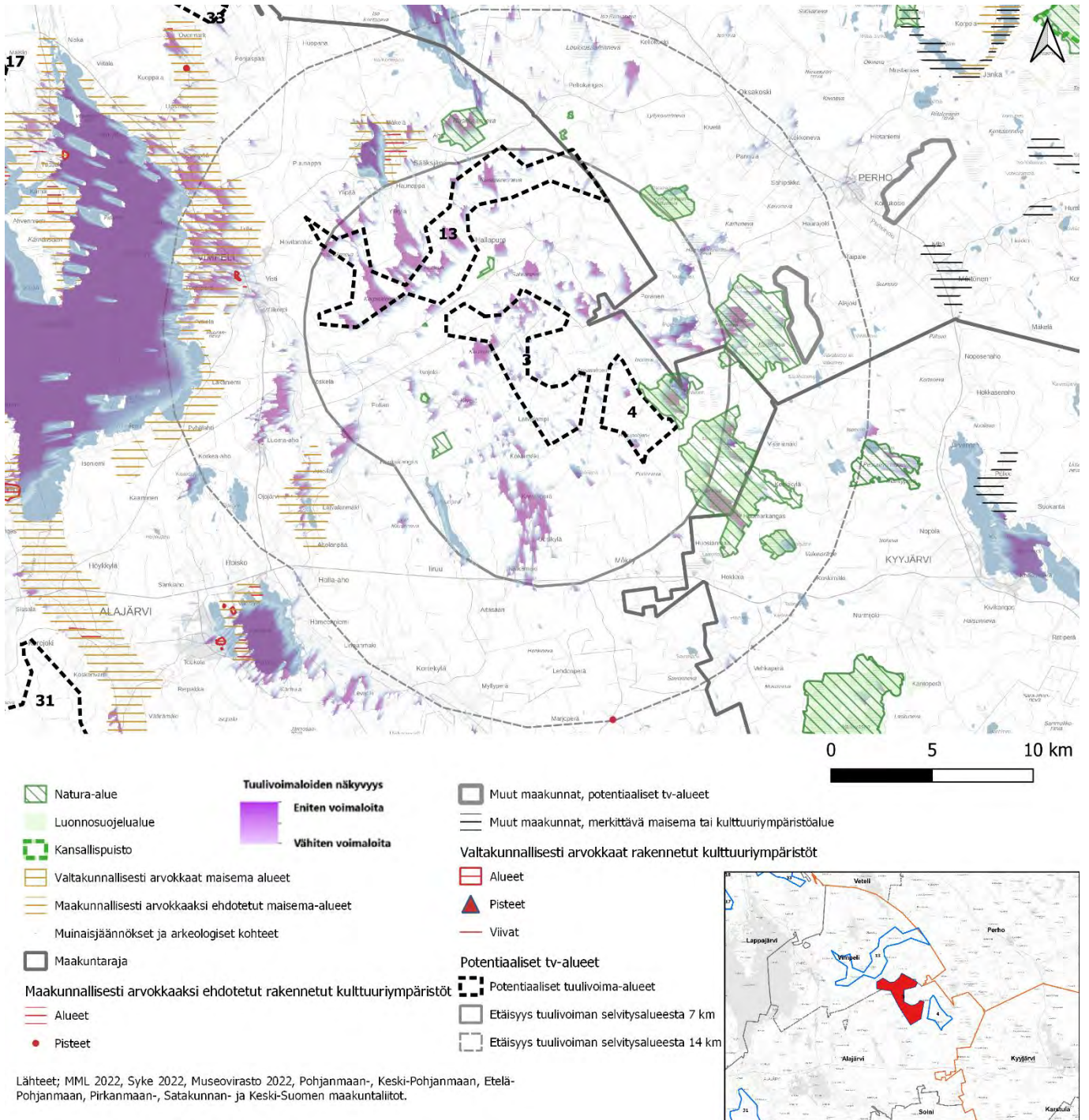
Taulukon etäisyysvyöhykkeet

- lähialue: (0-)7 km – punainen
- välialue (7-)14 km – vaaleanpunainen
- kaukoalue (14-)25 km – harmaa
- maksimialue (25-)30 km – valkoinen

Alueilla, joilla näkyvyys on 5 % tai vähemmän, tuulivoimalat eivät suurella todennäköisyydellä näy lainkaan. Yli 25 km etäisyydellä vaikutusten merkittävyys on usein minimaalinen.

Kohdekortti tv-3, Aitakangas

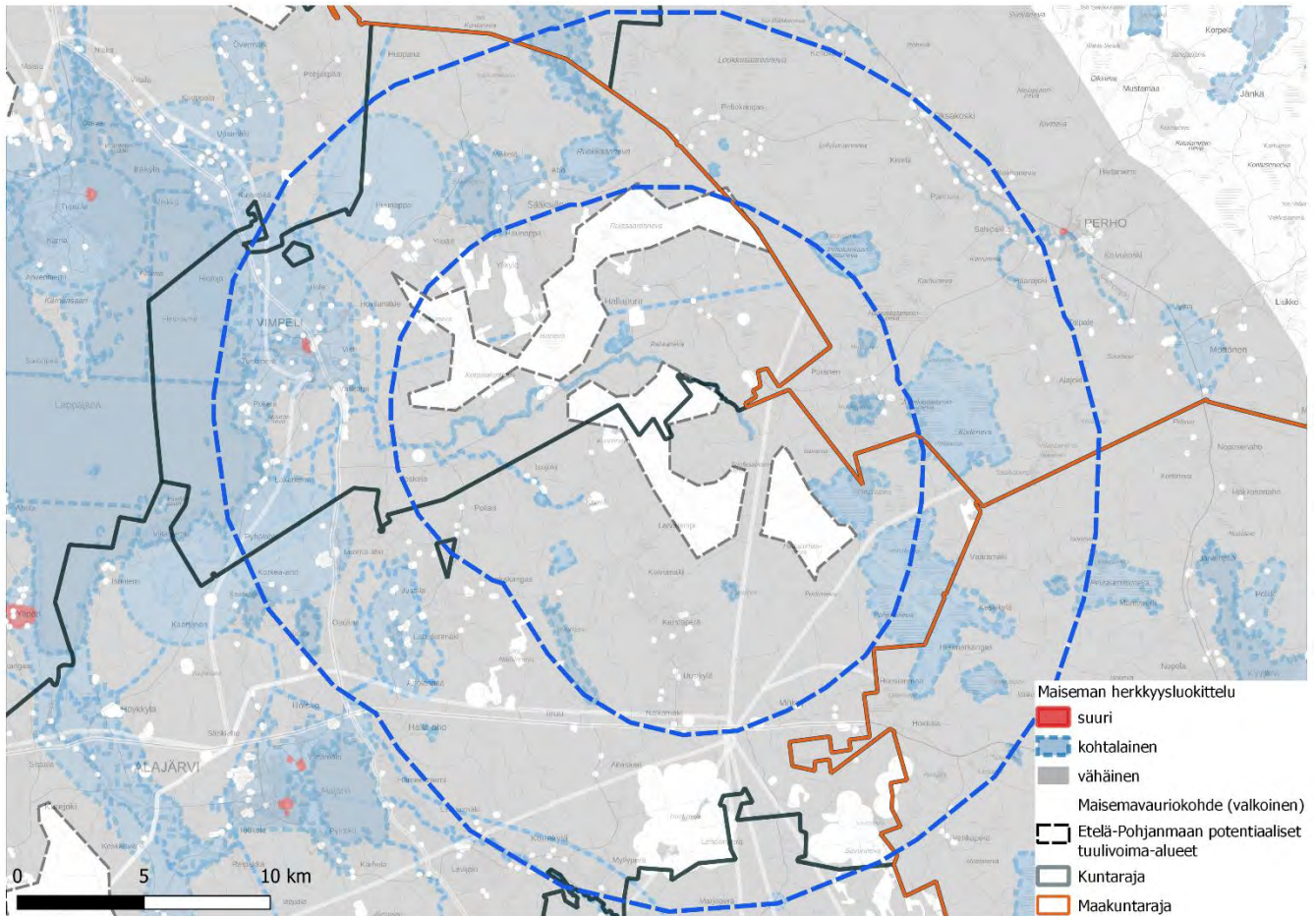
Kunta: Alajärvi, Vimpeli



Kuva 7. Tv-3 tuulivoima-alueen näkyvyys ja lähi- sekä välivaikutusalueiden arvokohteet

Kohteen sijainti	Tuulivoima-alue sijoittuu Alajärven ja Vimpelin rajalle. Alue sijaitsee kilometrin päässä Keski-Pohjanmaan maakuntarajasta länteen. Valtatie 13 kulkee noin 15 kilometrin päässä alueesta koilliseen. Vimpelin keskusta sijaitsee noin yhdeksän kilometrin päässä alueelta luoteeseen.
Pinta-ala	1994,95 ha
Arvio tuulivoimailojen määrästä / Suunnittelutilanne	30 kpl, alueella ei ole ennestään tuulivoimailoita. Alueen eteläosa kuuluu hankealueelle Suolasalmenharju, johon on suunniteltu viisi voimalaa tv-3 alueelle ja neljä voimalaa tv-4 Hautakankaan alueelle (Suolasalmenneva). Suunniteltujen tuulivoimailojen korkeus on 300 m.
Alueen yleiskuvaus	Tuulivoima-alue kuuluu Suomenselän maisemamaakuntaan . Myös maisemaseutujen osa-aluejaon mukaan alue sijaitsee Suomenselällä. (Ympäristöministeriö, 1992).

Tuulivoima-alueen vaikutus herkkiin kohteisiin



Kuva 8. Maiseman herkkyys tv-3:n vaikutusalueilla

Merkittävimmät vaikutukset voimaloista kohdistuvat lähi- ja välialueen kohteisiin; siellä voimat näkyvät laajimmin.

Vaikutus lähialueen kohteisiin, joiden herkkyys muutokselle on suuri tai kohtalainen

Lähivaikutusalueella tuulivoimat voivat olla maisemakuvassa hallitsevia ja niiden visuaaliset vaikutukset niin merkittäviä, että syntyy vaikutuksia maiseman luonteeseen ja laatuun. (Ympäristöministeriö, 2016)

Tuulivoima-alueen lähialueella ei ole aluetta, jonka herkkyys on suuri. Tv-alue sijaitsee maakuntarajan lähellä ja sekä lähi- että välialue ulottuvat maakuntarajan yli Keski-Pohjanmaalle ja Keski-Suomeen. Muiden maakuntien osalta lähi- ja välialueella ei ole yhtään kohdetta, joiden herkkyys olisi suuri.

Lähialueen kohtalaisen herkät alueet ovat luonnonsuojelu- ja Natura-alueita, vesistöjä, ulkoilu- ja melontareittejä sekä maakunnallisesti arvokkaaksi ehdotettu maisema-alue Säaksjärven maisema-alue, joka sijaitsee Vimpelin kunnassa 7 km tuulivoima-alueelta pohjoiseen. Suurin osa maisema-alueesta sijaitsee välialueella (98 %), jossa tuulivoimaloiden vaikutus ei ole enää hallitseva. Alueen sisällä sijaitseva maakunnallisesti arvokkaaksi ehdotettu rakennettu kulttuuriympäristö Säaksjärven kylä (MKY) on kokonaan välivaikutusalueella. Noin neljäsosa maisema-alueesta ja kolmasosa kulttuuriympäristöalueesta on näkyvyysaluetta. Näkyvyysalueet ovat pirstaleisia ja syntyvä näkyvyys kohdistuu laajemmille peltoalueille ja harvoin asutuille alueille. MKY:n rakennettujen alueiden osalta rakennukset ja paikallinen puusto muodostavat todennäköisesti katvealueita siellä, missä analyysi osoittaa hajanaisesti näkyvyysalueita. Vaikutus on kohtalainen.

Lähialueen Natura- ja luonnonsuojelualueilla ei ole näkyvyyttä (Huosianmaankallio, Ristiharju, Kalkkikankaan lehtojensuojelualue, Käärmekalliot (Alajärvi) tai näkyvyysalueita on hyvin vähän (Huosianmaankallion lehtoalue, Patanajärvenkankaan alueet). Eniten näkyvyyttä kohdistuu luonnonsuojelualueiden suoalueille (Ylimmäisennevan alueet ja Pohjoisnevan-Haapinevan alueet. Hötölamminneva, Ahvenlamminneva sekä Ruokkaanneva (suurin osa välivaikutusalueella)). Edellä mainituilla alueilla näkyvyys on kuitenkin vain osittaista. Vaikutus on kohtalainen. Osin Natura- ja luonnonsuojelualueet sijaitsevat maakuntarajan ulkopuolella. Luonnonsuojelualueet voivat olla alueita, jossa ihmisiä liikkuu harvoin, eli visuaalisten vaikutusten vaikutusten kokijoita on alueella mahdollisesti vähän. Toisaalta juuri luonnontilaisilla alueilla tuulivoimaloiden vaikutus voi olla merkittävä, sillä kävijöiden odotusarvo maiseman laadulle ja -kokemukselle on korkea. Osa Natura- ja luonnonsuojelualueista jatkuu myös välialueella tai ne sijaitsevat suurimmilta osin välialueella.

Vesistöt ovat avoimuutensa takia usein näkyvyysaluetta. Niin myös tv-3 alueen lähialueella. Vesistöt, joista on eniten näkyvyyttä ovat Ylimmäinen ja Porasjärvi tuulivoima-alueelta itään (yli 90 % näkyvyyttä). Suurella osalla pienempien järvien Mustasen ja Kähkijärven alueilla on näkyvyyttä. Järvien rannoilla on paikoin loma-asutusta, joka jää osin täysin katvealueille. Suuri näkyvyys vesialueella ei tarkoita, että näkyvyysalueita olisi kaikilla rannoilla. Näkyvyysalueita syntyy avoimilla pääasiassa tuulivoimaloita vastapäätä sijaitsevilla rannoilla. Alueiden herkkyys on kohtalainen ja vaikutusten merkittävyys kohtalainen.

Lähialueella sijaitsevat lisäksi maakuntakaavan ohjeellinen ulkoilureitti Vimpeli-Veteli ja melontareitti Savonjoki. Molemmat jatkuvat myös välialueen ulkopuolella Vimpeliin. Alueiden herkkyys on kohtalainen ja näkyvyyttä syntyy vain paikoin. Vaikutuksen merkittävyys on vähäinen.

Vaikutus välialueen kohteisiin, joiden herkkyys muutokselle on suuri tai kohtalainen

Välivöhykkeen vaikutusalueella voimat näkyvät selvästi, mutta visuaaliset vaikutukset vähenevät etäisyyden kasvaessa. Voimat muodostavat osan laajempaa maisemakokonaisuutta ja niiden kokoa ja etäisyyttä voi olla vaikea hahmottaa. (Ympäristöministeriö, 2016)

Välialueella on vain yksi kohde, jonka **herkkyys on suuri: valtakunnallisesti arvokas rakennettu kulttuuriympäristö Vimpelin kirkko ja kirkonseutu** tv-alueelta luoteeseen maakunnallisesti arvokkaalla maisema-alueella ja Vimpelin taajamatoimintojen alueella. Alue on suhteellisen pieni (noin 6 ha) ja sijaitsee 10–11 km tv-alueelta luoteeseen Vimpelissä. Vaikka näkyvyysanalyysi osoittaa laajasti näkyvyyttä alueella, on todennäköistä, että **vaikutus jää kohtalaiseksi**, sen takia, että kohde on rakennettu ympäristö. Rakennetussa ympäristössä on yleensä paljon paikallisia elementtejä maisemassa, jotka muodostavat katvealueita. Kirkon torniin saattaa kuitenkin jostakin avoimesta maisemasta syntyä näkyviä tuulivoimaloiden suuntaan.

Välialueen **maakunnallisesti arvokkaaksi ehdotetut maisema-alueet ja rakennetut kulttuuriympäristöt** sijaitsevat alueelta pohjoiseen, itään ja luoteeseen. Alueiden **herkkyys on kohtalainen** ja alueilla **näkyvyys on osittainen**. Suurimmat yhtenäiset näkyvyysalueet syntyvät **avoimessa peltomaisemassa Vimpelin ympäristössä**, jossa näkyvyysalueet ovat laajoja ja **vaikutus maisemaan merkittävä**. **Vaikutuksen merkittävyys** on muualla **kohtalainen**. Alueet ovat maisema-alue Paalijärven kulttuurimaisema (Alajärvi) 8–13 km itään, Sääksjärven maisema-alue (Vimpeli) 7–9 km pohjoiseen, sekä maisema-alue Lappajärven kulttuurimaisemat (Vimpeli, Lappajärvi) –10–31 km luoteeseen. Suurin osa Lappajärven kulttuurimaisemasta sijaitsee kaukoalueella, jossa vaikutuksen merkittävyys vähenee etäisyyden takia. Maakunnallisesti arvokkaaksi ehdotettu kulttuuriympäristö Sääksjärven kylä sijaitsee Sääksjärven maisema-alueella. Vimpelin alueelta on tehty havainnekuva (kts. erillinen valokuvavitekooste).

Taajamatoimintojen alueella **Alajärvi** 14 km tuulivoima-alueelta saattaa **paikoin** syntyä **näkyvyysalueita**. **Vaikutusten merkittävyys on vähäinen**.

Loma-asuntoalueella Lakeaharju Alajärven ja Vimpelin kuntarajalla näkyvyysalueita ei juurikaan synny. **Alueeseen ei todennäköisesti ole vaikutusta**.

Lakeaharjun näkötorista on tehty havainnekuva (kts. erillinen valokuvavitekooste), jossa tuulivoimat näkyvät osittain, kaukana.

Välialueen kohtalaisen herkkiä alueita ovat lisäksi **luonnonsuojelu- ja Natura**-alueet, vesistöt sekä **ulkoilu- ja melontareitit** sekä **virkestysalueet**.

Luonnonsuojelu- ja Natura-alueilla ei osalla alueesta ole **näkyvyyttä** tai näkyvyys on enimmillään **paikallinen tai osittainen** ja kohdistuu suoalueille (esim. Koivikonnevan ja Valkeisnevan soidensuojelualue 11 km etäisyydellä tv-alueelta sekä Peuralamminneva Kyyjärvässä). Suoalueet saattavat olla alueita, joilla ihmisiä liikkuu vähän. Alueiden käyttö riippuu muun muassa saavutettavuudesta ja alueen rakenteista. **Vaikutusten merkittävyys on vähäinen**.

Välialueen suurempia **vesistöjä**, joilla **tuulivoimat näkyvät laajasti** ovat **Patanan tekojärvi** (tv-alueelta pohjoiseen, puolet järvestä sijaitsee kaukoalueella) ja Lappajärvi. Patanan tekojärven rannalla on virkestysalue, jossa ei ole näkyvyyttä lainkaan ja valtaosa järven rantojen loma-asutuksesta sijaitsee katvealueilla. **Vaikutuksen merkittävyys on vähäinen**. **Lappajärvellä on laajasti näkyvyysalueita**. Järvi sijaitsee kuitenkin pääasiassa tuulivoima-alueen kaukoalueella. Vesistön avoimuuden takia voimat voivat **näkyä kaukaa**, esimerkiksi **Kärnänsaarelta** (Alueelta on tehty havainnekuva, kts. erillinen valokuvavitekooste). Välialueeseen kuuluvilla järven **itärannoilla** on usein laajojakin **katvealueita**, jotka ulottuvat osin lähes kilometrin vesialueelle. Tässä kohtaa **vaikutus on vähemmän merkittävä** kuin vastapäätä sijaitsevilla rannoilla Kärnänsaarilla tai pikkusaarilla. Järven **länsirannoilta katsoen** tuulivoimat ovat etäisyyden takia vaikeasti havaittavissa ja näkyvyysalueet ovat pirstaleisia.

Vesistöt, joilla näkyvyys on osittainen tai paikoittainen ovat muun muassa Paalijärvi (26 %) Ojajärvi (15 %) ja Kaartusjärvi (35 %) Alajärvellä. Lisäksi välialueella on pienempiä järviä, joilla näkyvyys vaihtelee.

Tervareitti on melontareitti, jonka etäisyys tuulivoima-alueelle on 13 km. Reitti kulkee muun muassa Välijoen, Kurejoen ja Lappajärven rantoja pitkin ja sijaitsee viidessä eri kunnassa. Reitti sijaitsee suurilta osin tuulivoima-alueen kaukoalueella (14–25 km) mutta myös osittain väli- ja maksimialueilla. Reitin varrelle saattaa paikoin syntyä näkyvyysalueita, erityisesti **Lappajärven** vesialueella. Välialueen **ulkoilureitillä** näkyvyys on alle 10 % ja pääasiassa näkyvyyttä ei ole lainkaan. **Vaikutusta ei ole**.

Huopanan ja Pyhävuoren virkestysalueilla näkyvyysalueita ei synny lainkaan. **Hietojenlahden virkestysalueella** Vimpelin ja Lappajärven kunnissa sen sijaan näkyvyysalueita on osittain. Hietojenlahden virkestyskohteen sijainti ei ole tarkkaan määritelty ja analyysiin on käytetty laaja alue pisteen ympärillä, jonka halkaisija on 5 km. Vimpelin peltoalueilla on **yhtenäisiä näkyvyysalueita**, jotka mahdollistavat pitkiäkin näkyviä kohti tuulivoimaloita. Lappajärven rannoilla ja rannan läheisillä vesialueilla on **katvealueita** laajasti.

Maisemavauriot lähi- ja väli-vaikutusalueella

Suurimmat maisemavaurioalueet lähi- ja väli-vaikutusalueilla ovat **potentiaaliset ja toteutuneet tuulivoima-alueet**. Lähialueella on kaksi laajaa potentiaalista tuulivoima-alueita, joiden pinta-ala on 3141 ja 863 hehtaaria. Maakuntakaavan ohjeellinen ulkoilureitti Vimpeli-Veteli kulkee Talpakanrämeeen alueen läpi. Tuulivoima-alue vähentää ulkoilureitin arvoa ja herkkyttä. Alueen ympärillä on lisäksi turvetuotantoalueita ja kaivosalue. Pienempiä turvetuotantoalueita on muuallakin lähi- ja väli-vaikutusalueilla. Turvetuotantoalueet ovat usein kaukana taajamista.

Tuulivoima-alueelta etelään on välialueella kaksi suurta toteutunutta tuulivoimapuistoa, Louhukangas (27 kpl 220 metrin korkuista voimalaa) ja Möksy (15 kpl 220 metrin korkuista voimalaa). Alueella sähkölinjojen tiheys on suuri. Sähkölinjat kulkevat sähkölaitoksen kautta, joka sijaitsee tv-3 alueen ja toteutuneiden tuulivoima-alueiden välissä valtatie 16:n varrella. Sähkölinjat, tiet ja rautatiet ovat viivamaisia visuaalisia häiriötekijöitä maisemassa. Tuulivoimaloiden rakentaminen Keski-Pohjanmaan ja Keski-Suomen puolelle, tv-3 vaikutusalueelle tulevaisuudessa on mahdollista. Alueille on eri vaiheissa olevia suunnitelmia tämän suhteen.

Lähi- ja välialueilla on eri puolella **maa-aineisten otto-, varasto- ja teollisuusalueita sekä maatalouden suuryksioitä**. Maatalouden suuryksiköt, varasto- ja teollisuusalueet sijaitsevat usein taajamien ja maisemallisesti tai kulttuurihistoriallisesti arvokkailla alueilla. Nämä alueet heikentävät entuudestaan herkkien ja myös ”vähäisen herkkyyden” luokan alueiden arvoja. Samalla herkkyys muutoksille vähenee. Välialueella on lisäksi tuulivoima-alueelta lounaaseen jätteenkäsittelyalue.

Vaikutus lähi- ja välialueen kohteisiin, joiden herkkyys muutokselle on vähäinen

Yleisesti tuulivoimat näkyvät eniten **avoimessa maisemassa** esim. peltoalueilta tai avosoilta, sekä vesialueilta ja rannoilta. **Uusikylän** pelto- ja kylämaisemassa lähialueella on laajoja näkyvyysalueita. Tuulivoimat ovat niin lähellä, että voimat voidaan kokea hallitsevana elementtinä maisemassa. Vaikutus voi olla alueella merkittävä. Sama koskee mm. **Luoma-ahon kylän** aluetta. Luoma-ahon alueella on kuitenkin paljon teollisuutta, mikä vähentää alueen arvoa ja herkkyttä. Lisäksi kylä sijaitsee välialueella, missä visuaalinen vaikutus on suuren etäisyyden takia vähäistä.

Yhteisvaikutukset

Tv-alue	Kunta	Maakunta	Etäisyys- vyöhyke/ vyöhykkeet	Minimi- etäisyys (km)	Pinta- ala (ha)
tv-13 Talpakanräme	Perho, Vimpeli	Keski-Pohjanmaa, Etelä-Pohjanmaa	7 km (98%); 14 km (2%)	1	3141
tv-4 Hautakangas	Alajärvi	Etelä-Pohjanmaa	7 km (100%)	1	863
tv-33 Pitkäsalo	Evijärvi, Veteli, Kruunupyö, Lappajärvi	Keski-Pohjanmaa, Pohjanmaa, Etelä-Pohjanmaa	30 km (57%); 25 km (38%)	19	5602

Taulukko 1. Etelä-Pohjanmaan potentiaaliset tuulivoima-alueet tv-3 alueen vaikutusalueella

Tuulivoima-alueen lähialueella on kaksi muuta suunniteltua tuulivoima-aluetta. Alueet ovat 4 Hautakangas (1–5 km itään) ja alue 13 Talpakanräme (1–8 km luoteeseen). Lisäksi suunnitellun alueen kaukoalueella on alue 33 Pitkäsalo (19–30+ km luoteeseen).

Maksimialueella on kolme suunniteltua aluetta. Luoteessa alueet 17 Kirsikankangas ja sen vieressä alue 18 Reimosanneva ja lounaassa alue 31 Lautakangas.

Suunnitellun tuulivoima-alueen vaikutusalueella on olemassa olevia tai suunniteltuja tuulivoima-alueita myös Keski-Pohjanmaan ja Keski-Suomen maakunnissa. Keski-Pohjanmaalla alueita on kolme. Suunnitellun tuulivoima-alueen välivaikutusalueella on Alajoen tuulivoimapuisto, jossa on seitsemän toteutunutta voimalaa. Kaukoalueella on kaksi tuulivoima-aluetta – Limakon tuulivoimapuisto, jossa on yhdeksän voimalaa, sekä kaavoitettu Löytönevan alue, johon on suunniteltu kahdeksaa voimalaa.

Keski-Suomessa on vaikutusalueella kuusi suunnitella- tai rakenteilla olevaa tuulivoima-aluetta. Näistä kaksi lähialueella, kolme välialueella, kolme kaukoalueella ja kaksi maksimialueella.

Arvo	Herkkyys	Kohteen nimi	Kunta	Maakunta	Etäisyys- vyöhyke/ vyöhykkeet	Minimi- etäisyys (km)	Näkyvyys (%)	Pinta-ala (ha)
Suuri vesistö	kohtalainen	Poikkijoki	Alajärvi, Vim peli	Etelä-Pohjanmaa	7 km (100%)	0	15	20
Luonnonsuojelualue	kohtalainen	Huosianmaankallion lehtoalue	Vimpeli	Etelä-Pohjanmaa	7 km (100%)	1	7	22
Natura-alue	kohtalainen	Huosianmaankallio	Alajärvi, Vim peli	Etelä-Pohjanmaa	7 km (100%)	1	0	38
Luonnonsuojelualue	kohtalainen	Huosianmaankallion lehtoalue	Vimpeli	Etelä-Pohjanmaa	7 km (100%)	1	7	22
Suuri vesistö	kohtalainen	Kähkijärvi	Alajärvi	Etelä-Pohjanmaa	7 km (100%)	1	90	25
Natura-alue	kohtalainen	Pohjoisneva	Perho, Kyyjä rvi, Alajärvi	Keski- Pohjanmaa, Keski- Suomi, Etelä- Pohjanmaa	7 km (41%); 14 km (59%)	2	35	2339
Luonnonsuojelualue	kohtalainen	Ristiharju	Alajärvi	Etelä-Pohjanmaa	7 km (100%)	2	1	83
Luonnonsuojelualue	kohtalainen	Ristiharju	Alajärvi	Etelä-Pohjanmaa	7 km (100%)	2	1	83
Ulkoilureitit	kohtalainen	Vimpeli-Veteli	Vimpeli	Etelä-Pohjanmaa	7 km (96%); 14 km (4%)	2	25	84
Luonnonsuojelualue	kohtalainen	Kalkkikankaan lehtojensuojelualue	Alajärvi	Etelä-Pohjanmaa	7 km (100%)	3	1	13
Luonnonsuojelualue	kohtalainen	YLIMMÄISENNEVA 1 (KORVENNURKKA)	Alajärvi	Etelä-Pohjanmaa	7 km (100%)	3	51	55
Melontareitit	kohtalainen	Savonjoki	Alajärvi, Vim peli	Etelä-Pohjanmaa	7 km (49%); 14 km (51%)	3	25	109
Luonnonsuojelualue	kohtalainen	Ylimmäisennevan aarnialue	Alajärvi	Etelä-Pohjanmaa	7 km (100%)	3	77	128
Luonnonsuojelualue	kohtalainen	Kalkkikankaan lehtojensuojelualue	Alajärvi	Etelä-Pohjanmaa	7 km (100%)	3	1	13
Luonnonsuojelualue	kohtalainen	Kalkkikankaan lehto	Alajärvi	Etelä-Pohjanmaa	7 km (100%)	3	1	8
Luonnonsuojelualue	kohtalainen	Ylimmäisennevan soidensuojelualue	Alajärvi	Etelä-Pohjanmaa	7 km (100%)	3	76	131
Luonnonsuojelualue	kohtalainen	Ylimmäisennevan aarnialue	Alajärvi	Etelä-Pohjanmaa	7 km (100%)	3	77	128
Luonnonsuojelualue	kohtalainen	Kalkkikankaan lehto	Alajärvi	Etelä-Pohjanmaa	7 km (100%)	3	1	8
Natura-alue	kohtalainen	Käärmekalliot	Alajärvi	Etelä-Pohjanmaa	7 km (100%)	4	0	66
Luonnonsuojelualue	kohtalainen	Ylimmäisenneva 2	Perho, Alajär vi	Keski- Pohjanmaa, Etelä- Pohjanmaa	7 km (100%)	4	34	2
Suuri vesistö	kohtalainen	Porasjärvi	Perho	Keski-Pohjanmaa	7 km (100%)	4	79	110
Suuri vesistö	kohtalainen	Ylimmäinen	Perho, Alajär vi	Keski- Pohjanmaa, Etelä- Pohjanmaa	7 km (100%)	4	84	83
Luonnonsuojelualue	kohtalainen	Pohjoisnevan- Haapinevan soidensuojelualue	Kyyjärvi, Alaj ärvi	Keski-Suomi, Etelä- Pohjanmaa	7 km (27%); 14 km (73%)	5	46	711
Luonnonsuojelualue	kohtalainen	Pohjoisneva- Haapineva	Kyyjärvi, Alaj ärvi	Keski-Suomi, Etelä- Pohjanmaa	7 km (25%); 14 km (75%)	5	45	793
Luonnonsuojelualue	kohtalainen	Pohjoisneva- Haapineva	Kyyjärvi, Alaj ärvi	Keski-Suomi, Etelä- Pohjanmaa	7 km (25%); 14 km (75%)	5	45	793
Natura-alue	kohtalainen	Hötölamminneva	Perho, Alajär vi	Keski- Pohjanmaa, Etelä- Pohjanmaa	7 km (3%); 14 km (97%)	6	31	1315
Luonnonsuojelualue	kohtalainen	Ahvenlamminnevan aarnialue	Kyyjärvi, Alaj ärvi	Keski-Suomi, Etelä- Pohjanmaa	7 km (37%); 14 km (63%)	6	59	288

Arvo	Herkkyys	Kohteen nimi	Kunta	Maakunta	Etäisyys- vyöhyke/ vyöhykkeet	Minimi- etäisyys (km)	Näkyvyys (%)	Pinta-ala (ha)
Luonnonsuojelualue	kohtalainen	Hötölamminnevan-Mittarinnevan alue	Perho, Alajärvi	Keski-Pohjanmaa, Etelä-Pohjanmaa	7 km (6%); 14 km (94%)	6	40	907
Luonnonsuojelualue	kohtalainen	Hötölamminnevan-Mittarinnevan alue	Perho, Alajärvi	Keski-Pohjanmaa, Etelä-Pohjanmaa	7 km (6%); 14 km (94%)	6	40	907
Luonnonsuojelualue	kohtalainen	Ahvenlamminnevan aarnialue	Kyyjärvi, Alajärvi	Keski-Suomi, Etelä-Pohjanmaa	7 km (37%); 14 km (63%)	6	59	288
Luonnonsuojelualue	kohtalainen	Ahvenlamminnevan soidensuojelualue	Kyyjärvi, Alajärvi	Keski-Suomi, Etelä-Pohjanmaa	7 km (43%); 14 km (57%)	6	54	324
Luonnonsuojelualue	kohtalainen	Ahvenlamminnevan soidensuojelualue	Kyyjärvi, Alajärvi	Keski-Suomi, Etelä-Pohjanmaa	7 km (43%); 14 km (57%)	6	54	324
Suuri vesistö	kohtalainen	Mustanen	Perho	Keski-Pohjanmaa	7 km (100%)	6	65	46
Suuri vesistö	kohtalainen	liruunjärvi	Alajärvi	Etelä-Pohjanmaa	7 km (97%); 14 km (3%)	6	42	187
Luonnonsuojelualue	kohtalainen	Patanajärvenkankaan luonnonsuojelualue	Perho	Keski-Pohjanmaa	7 km (18%); 14 km (82%)	7	8	303
Luonnonsuojelualue	kohtalainen	Patanajärvenkangas	Perho	Keski-Pohjanmaa	7 km (21%); 14 km (79%)	7	7	244
Luonnonsuojelualue	kohtalainen	Ruokkaanneva	Vimpeli	Etelä-Pohjanmaa	14 km (100%)	7	52	303
Luonnonsuojelualue	kohtalainen	Ruokkaanneva	Vimpeli	Etelä-Pohjanmaa	14 km (100%)	7	52	303
Maakunnallisesti arvokkaaksi ehdotettu maisema-alue	kohtalainen	Sääksjärven maisema-alue	Vimpeli	Etelä-Pohjanmaa	7 km (2%); 14 km (98%)	7	26	410
Natura-alue	kohtalainen	Ruokkaanneva	Vimpeli	Etelä-Pohjanmaa	14 km (100%)	7	49	323
Natura-alue	kohtalainen	Patanajärvenkangas	Perho	Keski-Pohjanmaa	7 km (18%); 14 km (82%)	7	8	298
Luonnonsuojelualue	kohtalainen	Patanajärvenkangas	Perho	Keski-Pohjanmaa	7 km (21%); 14 km (79%)	7	7	244
Suuri vesistö	kohtalainen	Sääksjärvi	Vimpeli	Etelä-Pohjanmaa	7 km (0%); 14 km (100%)	7	78	295
Taajamatoimintojen alue	kohtalainen	Vimpeli kk	Vimpeli	Etelä-Pohjanmaa	14 km (100%)	8	42	880
Luonnonsuojelualue	kohtalainen	Saarenmaankorpi	Perho	Keski-Pohjanmaa	14 km (100%)	8	2	42
Maakunnallisesti arvokkaaksi ehdotetut rakennetut kulttuuriympäristöt (alueet)	kohtalainen	Sääksjärven kylä	Vimpeli	Etelä-Pohjanmaa	14 km (100%)	8	31	113
Ulkoilureitit	kohtalainen	Lipsunniemi-Lakeaharju	Evijärvi, Vimpeli, Lappajärvi	Etelä-Pohjanmaa	14 km (34%); 30 km (13%); 25 km (29%)	8	9	220
Maakunnallisesti arvokkaaksi ehdotettu maisema-alue	kohtalainen	Paalijärven kulttuurimaisema	Alajärvi	Etelä-Pohjanmaa	14 km (100%)	8	22	891
Ulkoilureitit	kohtalainen	Paalijärven patikkareitti	Alajärvi	Etelä-Pohjanmaa	14 km (100%)	8	2	109
Luonnonsuojelualue	kohtalainen	Saarenmaankorpi	Perho	Keski-Pohjanmaa	14 km (100%)	8	2	42
Suuri vesistö	kohtalainen	Patanajärvi	Perho	Keski-Pohjanmaa	14 km (100%)	8	28	26
Luonnonsuojelualue	kohtalainen	Hanneksen linturimpi	Kyyjärvi, Alajärvi	Keski-Suomi, Etelä-Pohjanmaa	14 km (100%)	9	33	1

Arvo	Herkkyys	Kohteen nimi	Kunta	Maakunta	Etäisyys- vyöhyke/ vyöhykkeet	Minimi- etäisyys (km)	Näkyvyys (%)	Pinta-ala (ha)
Maakunnallisesti arvokkaaksi ehdotettu maisema-alue	kohtalainen	Sääksjärven maisema-alue	Vimpeli	Etelä-Pohjanmaa	14 km (100%)	9	27	173
Virkistyskohteet	kohtalainen	Huopana	Vimpeli, Lappajärvi	Etelä-Pohjanmaa	14 km (100%)	9	1	1961
Ulkoilureitit	kohtalainen	Lakeaharju-Luoma-aho ulkoilureitistö	Alajärvi, Vimpeli	Etelä-Pohjanmaa	14 km (100%)	9	1	72
Suuri vesistö	kohtalainen	Patanan tekojärvi, Patanan tekojärvi	Veteli, Vimpeli	Keski-Pohjanmaa, Etelä-Pohjanmaa	25 km (47%); 14 km (53%)	9	67	1000
Maakunnallisesti arvokkaaksi ehdotetut rakennetut kulttuuriympäristöt (alueet)	kohtalainen	Suksitien asutus ympäristöineen	Vimpeli	Etelä-Pohjanmaa	14 km (100%)	10	40	16
Loma-asuntoalue	kohtalainen	Lakeaharju	Alajärvi, Vimpeli	Etelä-Pohjanmaa	14 km (94%); 25 km (6%)	10	6	1931
RKY-alue	suuri	Vimpelin kirkko ja kirkonseutu	Vimpeli	Etelä-Pohjanmaa	14 km (100%)	10	68	6
Maakunnallisesti arvokkaaksi ehdotettu maisema-alue	kohtalainen	Lappajärven kulttuurimaisemat	Vimpeli, Lappajärvi	Etelä-Pohjanmaa	14 km (30%); 30 km (4%); 25 km (66%)	10	32	9126
Suuri vesistö	kohtalainen	Paalijärvi	Alajärvi	Etelä-Pohjanmaa	14 km (100%)	10	26	48
Luonnonsuojelualue	kohtalainen	Valkeisnevan soidensuojelualue	Kyyjärvi	Keski-Suomi	14 km (100%)	11	19	119
Virkistyskohteet	kohtalainen	Hietojenlahti	Vimpeli, Lappajärvi	Etelä-Pohjanmaa	14 km (61%); 25 km (39%)	11	67	1961
Ulkoilureitit	kohtalainen	Lakeaharju-Valkealampi	Alajärvi, Vimpeli	Etelä-Pohjanmaa	14 km (9%); 30 km (13%); 25 km (55%)	11	0	228
Luonnonsuojelualue	kohtalainen	Koivikonnevan eli Valkeisnevan ojitusrauhousalue	Kyyjärvi	Keski-Suomi	14 km (100%)	11	33	125
Luonnonsuojelualue	kohtalainen	Koivikonnevan eli Valkeisnevan ojitusrauhousalue	Kyyjärvi	Keski-Suomi	14 km (100%)	11	33	125
Suuri vesistö	kohtalainen	Valkeisjärvi	Kyyjärvi	Keski-Suomi	14 km (100%)	11	76	29
Ulkoilureitit	kohtalainen	Vimpeli-Perho	Veteli, Vimpeli, Lappajärvi	Keski-Pohjanmaa, Etelä-Pohjanmaa	14 km (62%); 25 km (38%)	12	9	46
Ulkoilureitit	kohtalainen	Hankanen-Alajärvi	Soini, Alajärvi	Etelä-Pohjanmaa	14 km (44%); 25 km (56%)	12	1	112
Suuri vesistö	kohtalainen	Ojajärvi	Alajärvi	Etelä-Pohjanmaa	14 km (100%)	12	15	134
Suuri vesistö	kohtalainen	Heinuanjärvi	Kyyjärvi	Keski-Suomi	14 km (100%)	12	24	42
Suuri vesistö	kohtalainen	Perhonjoki	Perho	Keski-Pohjanmaa	25 km (55%); 14 km (45%)	12	10	21
Suuri vesistö	kohtalainen	Lappajärvi	Alajärvi, Vimpeli, Lappajärvi	Etelä-Pohjanmaa	25 km (93%); 14 km (7%)	12	82	14582
Melontareitit	kohtalainen	Tervareitti	Soini, Evijärvi, Alajärvi, Vimpeli, Lappajärvi	Etelä-Pohjanmaa	14 km (9%); 30 km (3%); 25 km (73%)	13	30	865
Suuri vesistö	kohtalainen	Kaartusjärvi	Alajärvi	Etelä-Pohjanmaa	25 km (67%); 14 km (33%)	13	35	143

Arvo	Herkkyys	Kohteen nimi	Kunta	Maakunta	Etäisyys- vyöhyke/ vyöhykkeet	Minimi- etäisyys (km)	Näkyvyys (%)	Pinta-ala (ha)
Natura-alue	kohtalainen	Peuralamminneva	Kyyjärvi	Keski-Suomi	14 km (9%);25 km (91%)	14	34	486
Virkistyskohteet	kohtalainen	Pyhävuori	Alajärvi,Vim peli	Etelä-Pohjanmaa	14 km (0%);25 km (100%)	14	5	1961
Taajamatoimintojen alue	kohtalainen	Alajärvi	Alajärvi	Etelä-Pohjanmaa	14 km (0%);25 km (100%)	14	12	2173
Luonnonsuojelualue	kohtalainen	Haapasaaren luonnonsuojelualue	Kyyjärvi	Keski-Suomi	14 km (60%);25 km (40%)	14	15	2
Suuri vesistö	kohtalainen	Talaszjärvi	Kyyjärvi	Keski-Suomi	25 km (55%);14 km (45%)	14	0	22
Suuri vesistö	kohtalainen	Peuralampi	Kyyjärvi	Keski-Suomi	25 km (100%)	14	1	36
Suuri vesistö	kohtalainen	Perhonjoki	Perho,Veteli	Keski-Pohjanmaa	25 km (100%)	14	0	30
Maakunnallisesti arvokkaaksi ehdotetut rakennetut kulttuuriympäristöt (alueet)	kohtalainen	Tallbackan niemen kulttuuriympäristö	Alajärvi	Etelä-Pohjanmaa	25 km (100%)	15	14	48
RKY-alue	suuri	Perhon kirkko	Perho	Keski-Pohjanmaa	25 km (100%)	15	100	2
Maakunnallisesti arvokkaaksi ehdotettu maisema-alue	kohtalainen	Alajärven kulttuurimaisemat	Alajärvi	Etelä-Pohjanmaa	25 km (100%)	15	32	423
Virkistyskohteet	kohtalainen	Ukonniemi	Lappajärvi	Etelä-Pohjanmaa	25 km (100%)	15	44	1961
Suuri vesistö	kohtalainen	Alajärvi	Alajärvi	Etelä-Pohjanmaa	25 km (100%)	15	75	1134
Maakunnallisesti arvokkaaksi ehdotettu maisema-alue	kohtalainen	Pyhävuori	Alajärvi,Vim peli	Etelä-Pohjanmaa	25 km (100%)	16	1	281
Maakunnallisesti arvokkaaksi ehdotettu maisema-alue	kohtalainen	Keisalan vaaramaisemat	Soini	Etelä-Pohjanmaa	25 km (100%)	16	0	512
Taajamatoimintojen alue	kohtalainen	Itäkylä	Lappajärvi	Etelä-Pohjanmaa	25 km (100%)	16	26	131
Maakunnallisesti tai seudullisesti arvokas maisema-alue (Keski- Pohjanmaa)	kohtalainen	-	Perho	Keski-Pohjanmaa	25 km (100%)	17	9	462
Luonnonsuojelualue	kohtalainen	Valleussuo-Löytösuo	Kyyjärvi	Keski-Suomi	25 km (100%)	17	9	1075
Ulkoilureitit	kohtalainen	Lappajärvi-Pyhävuori	Alajärvi,Lap pajärvi	Etelä-Pohjanmaa	30 km (62%);25 km (38%)	17	1	159
RKY-alue	suuri	Nelimarkka-museo ja Eero Nelimarkan huvila museo	Alajärvi	Etelä-Pohjanmaa	25 km (100%)	17	71	5
Natura-alue	kohtalainen	Saarisuo - Valleussuo - Löytösuo - Hirvilampi	Kyyjärvi	Keski-Suomi	25 km (100%)	17	8	1514
Luonnonsuojelualue	kohtalainen	Saarisuon- Valleussuon soidensuojelualue	Kyyjärvi	Keski-Suomi	25 km (100%)	17	8	1474
Luonnonsuojelualue	kohtalainen	Valleussuo-Löytösuo	Kyyjärvi	Keski-Suomi	25 km (100%)	17	9	1075
Virkistysalueet	kohtalainen	Vuorenmäa (Talviurheilukeskus)	Soini	Etelä-Pohjanmaa	25 km (100%)	17	0	84
Suuri vesistö	kohtalainen	Patananjärvi	Veteli	Keski-Pohjanmaa	25 km (100%)	17	39	138
Suuri vesistö	kohtalainen	Perhonjoki	Veteli	Keski-Pohjanmaa	25 km (100%)	17	4	39
Suuri vesistö	kohtalainen	Ahvenlampi	Perho	Keski-Pohjanmaa	25 km (100%)	17	0	50

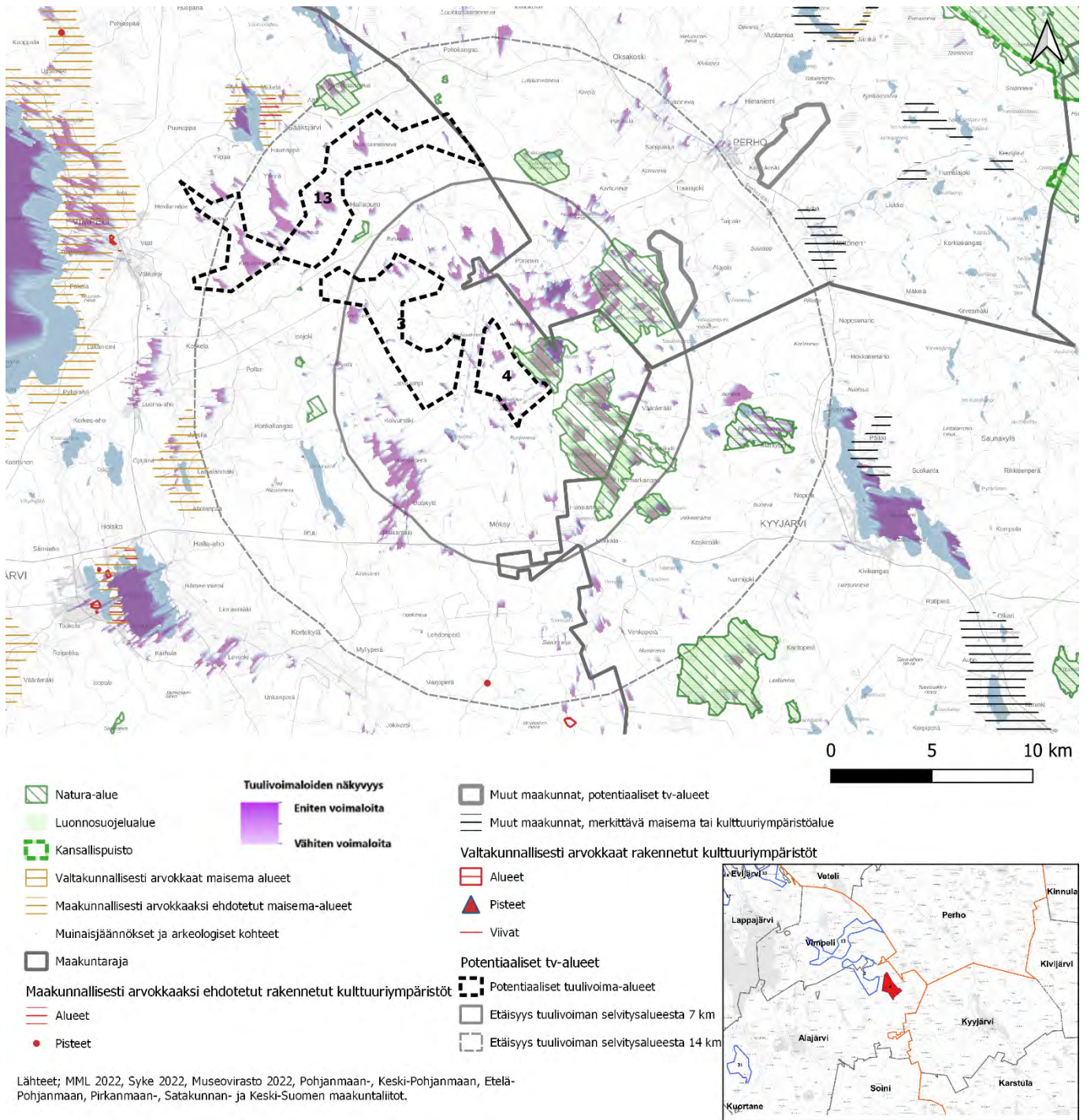
Arvo	Herkkyys	Kohteen nimi	Kunta	Maakunta	Etäisyys- vyöhyke/ vyöhykkeet	Minimi- etäisyys (km)	Näkyvyys (%)	Pinta-ala (ha)
Maakunnallisesti arvokkaaksi ehdotetut rakennetut kulttuuriympäristöt (alueet)	kohtalainen	Pynttärinniemen kulttuuriympäristö	Alajärvi	Etelä-Pohjanmaa	25 km (100%)	18	53	71
Virkistyskohteet	kohtalainen	Rovastila	Lappajärvi	Etelä-Pohjanmaa	25 km (100%)	18	31	1961
Ulkoilureitit	kohtalainen	Moksunniemi-Vuorenmaa	Soini, Ähtäri	Etelä-Pohjanmaa	30 km (11%); 25 km (15%)	18	1	240
Loma-asuntoalue	kohtalainen	Rovastila	Lappajärvi	Etelä-Pohjanmaa	25 km (100%)	18	44	1931
Suuri vesistö	kohtalainen	Kyyjärvi	Kyyjärvi	Keski-Suomi	25 km (100%)	18	44	1278
Luonnonsuojelualue	kohtalainen	Hangasnevan-Luolannevan alue	Perho	Keski-Pohjanmaa	30 km (0%); 25 km (100%)	19	5	1794
Maakunnallisesti arvokkaaksi ehdotetut rakennetut kulttuuriympäristöt (alueet)	kohtalainen	Övermarkin talot	Lappajärvi	Etelä-Pohjanmaa	25 km (100%)	19	39	17
Virkistysalueet	kohtalainen	Selkäsaaret	Lappajärvi	Etelä-Pohjanmaa	25 km (100%)	19	61	14
Luonnonsuojelualue	kohtalainen	Hangasnevan-Luolannevan alue	Perho	Keski-Pohjanmaa	30 km (0%); 25 km (100%)	19	5	1794
Maakunnallisesti tai seudullisesti arvokas maisema-alue (Keski-Pohjanmaa)	kohtalainen	-	Perho, Halsua	Keski-Pohjanmaa	30 km (8%); 25 km (92%)	19	4	4299
Natura-alue	kohtalainen	Hangasneva - Säätöpiirinneva	Perho, Halsua	Keski-Pohjanmaa	30 km (2%); 25 km (98%)	19	5	3547
RKY-alue	suuri	Alajärven kirkko ja kirkonkylän julkiset rakennukset	Alajärvi	Etelä-Pohjanmaa	25 km (100%)	19	44	11
Luonnonsuojelualue	kohtalainen	Hangasnevan-Säätöpiirinnevan soidensuojelualue	Perho, Halsua	Keski-Pohjanmaa	30 km (0%); 25 km (100%)	19	4	2489
Luonnonsuojelualue	kohtalainen	Hangasnevan-Säätöpiirinnevan soidensuojelualue	Perho, Halsua	Keski-Pohjanmaa	30 km (0%); 25 km (100%)	19	4	2489
Suuri vesistö	kohtalainen	Torasjärvi	Soini	Etelä-Pohjanmaa	25 km (100%)	19	0	42
Suuri vesistö	kohtalainen	Palosuvanto	Alajärvi	Etelä-Pohjanmaa	25 km (100%)	19	2	23
Natura-alue	kohtalainen	Haukisuo - Härkäsuo - Kukkoneva	Soini, Karstula	Keski-Suomi, Etelä-Pohjanmaa	30 km (67%); 25 km (28%)	20	0	2470
Maakunnallisesti arvokkaaksi ehdotetut rakennetut kulttuuriympäristöt (alueet)	kohtalainen	Kärnän kylä ja kulttuurimaisema	Lappajärvi	Etelä-Pohjanmaa	25 km (100%)	20	13	126
Natura-alue	kohtalainen	Pitkämännikönneva	Soini	Etelä-Pohjanmaa	30 km (3%); 25 km (97%)	20	0	79
Maakunnallisesti arvokas maisema-alue (Keski-Suomi)	kohtalainen	Pölkki	Kyyjärvi	Keski-Suomi	25 km (100%)	20	11	419
Taajamatoimintojen alue	kohtalainen	Lappajärvi kk	Lappajärvi	Etelä-Pohjanmaa	25 km (100%)	20	37	568
RKY-alue	suuri	Lappajärven Kirkkoniemi	Lappajärvi	Etelä-Pohjanmaa	25 km (100%)	20	22	8
Maakunnallisesti arvokkaaksi ehdotettu maisema-alue	kohtalainen	Kurejokilaakson kulttuurimaisema	Alajärvi, Lappajärvi	Etelä-Pohjanmaa	30 km (6%); 25 km (94%)	21	12	3313
Luonnonsuojelualue	kohtalainen	Säätöpiirinneva	Perho, Halsua	Keski-Pohjanmaa	25 km (100%)	21	9	801
Luonnonsuojelualue	kohtalainen	Säätöpiirinneva	Perho, Halsua	Keski-Pohjanmaa	25 km (100%)	21	9	801

Arvo	Herkkyys	Kohteen nimi	Kunta	Maakunta	Etäisyys- vyöhyke/ vyöhykkeet	Minimi- etäisyys (km)	Näkyvyys (%)	Pinta-ala (ha)
Maakunnallisesti arvokkaaksi ehdotetut rakennetut kulttuuriympäristöt (alueet)	kohtalainen	Hyytisentien asutus ja vanha käräjätupa	Lappajärvi	Etelä-Pohjanmaa	25 km (100%)	21	5	16
Suuri vesistö	kohtalainen	Iso-Räyrinki	Alajärvi	Etelä-Pohjanmaa	25 km (100%)	21	39	341
Ulkoilureitit	kohtalainen	Leipätie	Pedersören kunta, Kauhava, Lappajärvi	Pohjanmaa, Etelä-Pohjanmaa	30 km (18%); 25 km (12%)	22	3	231
Ulkoilureitit	kohtalainen	Lappajärvi-Palojärvi-Mäenpää-Ylihärmä	Kauhava, Lappajärvi	Etelä-Pohjanmaa	30 km (12%); 25 km (10%)	22	2	228
Virkistysalueet	kohtalainen	Nykälänniemi (Virkistysalue+matkailukeskus+loma-asutus)	Lappajärvi	Etelä-Pohjanmaa	25 km (100%)	22	22	76
RKY-alue	suuri	Ylipään kylä	Lappajärvi	Etelä-Pohjanmaa	25 km (100%)	22	62	67
Suuri vesistö	kohtalainen	Perhonjoki	Veteli	Keski-Pohjanmaa	25 km (43%); 30 km (57%)	22	0	33
Suuri vesistö	kohtalainen	Vähäjoki	Alajärvi, Lappajärvi	Etelä-Pohjanmaa	25 km (100%)	22	6	25
Maakunnallisesti arvokkaaksi ehdotetut rakennetut kulttuuriympäristöt (alueet)	kohtalainen	Tarvolan kylä	Lappajärvi	Etelä-Pohjanmaa	25 km (100%)	23	54	192
Maakunnallisesti arvokkaaksi ehdotettu maisema-alue	kohtalainen	Perhon järvimaisema-alue	Perho	Keski-Pohjanmaa	30 km (70%); 25 km (9%)	23	0	1821
Virkistyskohteet	kohtalainen	Hankanen	Soini, Karstula	Keski-Suomi, Etelä-Pohjanmaa	30 km (73%); 25 km (27%)	23	0	1961
Suuri vesistö	kohtalainen	Väljoki	Lappajärvi	Etelä-Pohjanmaa	25 km (91%); 30 km (9%)	23	0	30
Suuri vesistö	kohtalainen	Saarijärvi	Soini	Etelä-Pohjanmaa	25 km (100%)	23	0	23
Suuri vesistö	kohtalainen	Iso-Punsa	Soini	Etelä-Pohjanmaa	25 km (88%); 30 km (12%)	23	0	79
Maakunnallisesti arvokkaaksi ehdotetut rakennetut kulttuuriympäristöt (alueet)	kohtalainen	Karvalanraitti	Lappajärvi	Etelä-Pohjanmaa	30 km (6%); 25 km (94%)	24	40	110
Taajamatoimintojen alue	kohtalainen	Soini kk	Soini	Etelä-Pohjanmaa	30 km (67%); 25 km (33%)	24	8	318
Maakunnallisesti arvokkaaksi ehdotetut rakennetut kulttuuriympäristöt (alueet)	kohtalainen	Soinin kirkonkylä	Soini	Etelä-Pohjanmaa	30 km (70%); 25 km (30%)	24	23	53
Suuri vesistö	kohtalainen	Vähä-Räyrinki	Alajärvi	Etelä-Pohjanmaa	25 km (100%)	24	0	76
Suuri vesistö	kohtalainen	Sarantajärvi	Kyyjärvi, Karstula	Keski-Suomi	25 km (100%)	24	0	30
Suuri vesistö	kohtalainen	Hankajärvi	Soini, Karstula	Keski-Suomi, Etelä-Pohjanmaa	25 km (4%); 30 km (96%)	24	0	288
Suuri vesistö	kohtalainen	Pirttijärvi	Karstula	Keski-Suomi	25 km (12%); 30 km (88%)	25	0	28
Suuri vesistö	kohtalainen	Limajärvi	Soini	Etelä-Pohjanmaa	25 km (5%); 30 km (95%)	25	0	110
Suuri vesistö	kohtalainen	Väljoki	Evijärvi, Lappajärvi	Etelä-Pohjanmaa	30 km (100%)	25	0	35
Suuri vesistö	kohtalainen	Hanhinen	Karstula	Keski-Suomi	30 km (100%)	25	0	23
Natura-alue	kohtalainen	Vanhaneva	Lappajärvi	Etelä-Pohjanmaa	30 km (100%)	26	0	334

Arvo	Herkkyys	Kohteen nimi	Kunta	Maakunta	Etäisyys- vyöhyke/ vyöhykkeet	Minimi- etäisyys (km)	Näkyvyys (%)	Pinta-ala (ha)
Suuri vesistö	kohtalainen	Naarasjärvi	Soini, Alajärvi	Etelä-Pohjanmaa	30 km (100%)	○ 26	○ 0	40
Suuri vesistö	kohtalainen	Krokuån	Veteli, Kruunupy	Keski-Pohjanmaa, Pohjanmaa	30 km (22%)	○ 26	○ 0	27
Suuri vesistö	kohtalainen	Kortejärvi	Karstula	Keski-Suomi	30 km (100%)	○ 26	○ 0	51
Maakunnallisesti tai seudullisesti arvokas maisema-alue (Keski-Pohjanmaa)	kohtalainen	-	Veteli	Keski-Pohjanmaa	30 km (71%)	○ 27	○ 3	694
Maakunnallisesti arvokkaaksi ehdotettu maisema-alue	kohtalainen	Räyriinjärven kulttuurimaisema	Veteli	Keski-Pohjanmaa	30 km (60%)	○ 27	○ 4	938
Suuri vesistö	kohtalainen	Vahanka	Karstula	Keski-Suomi	30 km (57%)	○ 27	○ 1	479
Suuri vesistö	kohtalainen	Räyriinjärvi	Veteli	Keski-Pohjanmaa	30 km (69%)	○ 27	○ 4	385
Suuri vesistö	kohtalainen	Kotajärvi	Karstula	Keski-Suomi	30 km (100%)	○ 27	○ 0	45
Suuri vesistö	kohtalainen	Kokko-Valkeinen	Soini, Karstula	Keski-Suomi, Etelä-Pohjanmaa	30 km (100%)	○ 28	○ 0	26
Suuri vesistö	kohtalainen	Haapajärvi	Veteli	Keski-Pohjanmaa	30 km (92%)	○ 28	○ 3	92
Suuri vesistö	kohtalainen	Riuttonen	Soini	Etelä-Pohjanmaa	30 km (100%)	○ 28	○ 0	43
Suuri vesistö	kohtalainen	Kätkänjärvi	Alajärvi	Etelä-Pohjanmaa	30 km (31%)	○ 29	○ 0	262
Suuri vesistö	kohtalainen	Iiroonjärvi	Soini, Karstula	Keski-Suomi, Etelä-Pohjanmaa	30 km (26%)	○ 29	○ 0	283
Suuri vesistö	kohtalainen	Halsuanjoki	Veteli, Halsua	Keski-Pohjanmaa	30 km (56%)	○ 29	○ 0	56
Suuri vesistö	kohtalainen	Väljoki	Evijärvi	Etelä-Pohjanmaa	30 km (12%)	○ 29	○ 0	69
Suuri vesistö	kohtalainen	Ähtärintjärvi	Soini, Alajärvi, Ähtäri	Etelä-Pohjanmaa	30 km (1%)	○ 29	○ 0	4196
Suuri vesistö	kohtalainen	Perhonnjoki eli	Veteli, Kaustinen	Keski-Pohjanmaa	30 km (3%)	○ 30	○ 0	116

Kohdekortti tv-4, Hautakangas

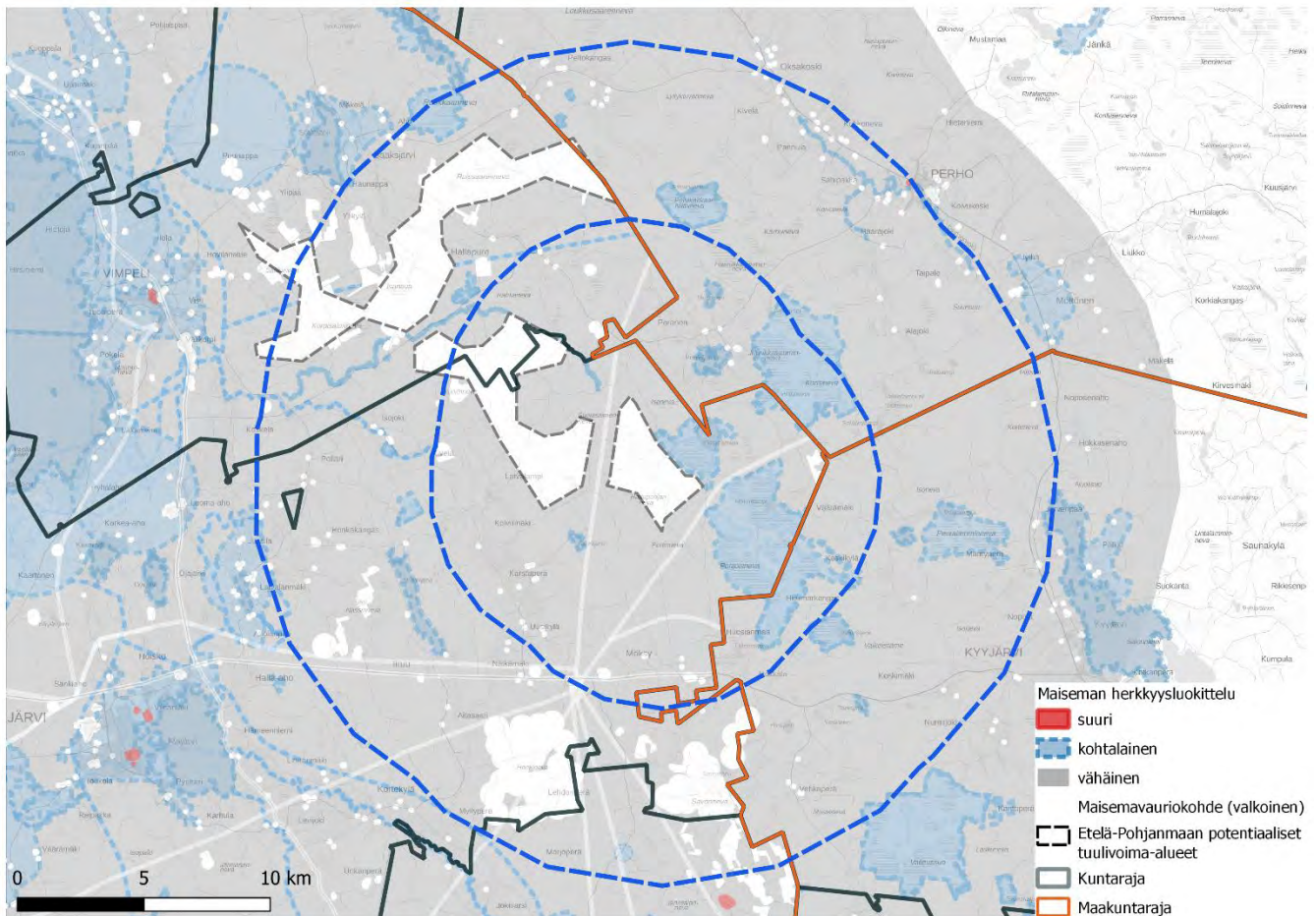
Kunta: Alajärvi



Kuva 9. Tv-4 tuulivoima-alueen näkyvyys ja lähi- sekä välivaikutusalueiden arvokohteet

Kohteen sijainti	Suunniteltu tuulivoima-alue sijaitsee pitkälti ojitetulla alueella noin kahden kilometrin päässä Keski-Pohjanmaan maakuntarajasta lounaaseen. Tuulivoima-alue sijoittuu Alajärven kaupunkiin Perhon kunnan rajan läheisyyteen. Valtatie 13 kulkee noin 14 kilometrin päässä alueesta koilliseen.
Pinta-ala	863,48 ha
Arvio tuulivoimailojen määrästä / Suunnittelutilanne	14 kpl, alueella ei ole ennestään tuulivoimaloita. Alueen länsiosaa kuuluu hankealueelle Suolasalmenharju, johon on suunniteltu viisi voimalaa tv-3 Aitakankaan alueelle ja neljä voimalaa tv-4 Hautakankaan alueelle. Suunniteltujen tuulivoimailojen korkeus on 300 m.
Alueen yleiskuvaus	Tuulivoima-alue kuuluu Suomenselän maisemamaakuntaan . Myös maisemasetujen osa-aluejaon mukaan alue sijaitsee Suomenselällä. (Ympäristöministeriö, 1992).

Tuulivoima-alueen vaikutus herkkiin kohteisiin



Kuva 2. Maiseman herkkyys tv-4:n vaikutusalueilla

Merkittävimmät vaikutukset voimaloista kohdistuvat lähi- ja välialueen kohteisiin; siellä voimat näkyvät laajimmin.

Vaikutus lähialueen kohteisiin, joiden herkkyys muutokselle on suuri tai kohtalainen

Tuulivoima-alueen lähialueella ei ole aluetta, jonka herkkyys on suuri. Tv-alue sijaitsee maakuntarajan lähellä ja sekä lähi- että välialue ulottuvat maakuntarajan yli Keski-Pohjanmaalle ja Keski-Suomeen. Muiden maakuntien osalta lähi- ja välialueella ei ole yhtään kohdetta, jonka herkkyys olisi suuri.

Lähi- ja välialueella ei ole taajamatoimintojen alueita, loma-asutusta tai virkistysaluetta.

Lähialueen kohtalaisen herkkä alueet ovat luonnonsuojelu- ja Natura-alueita, vesistöjä sekä yksi maakuntakaavan ohjeellinen ulkoilureitti.

Lähialueen Natura- ja luonnonsuojelualueilla ei ole näkyvyyttä (Huosianmaankallio, Käärme kalliot (Alajärvi), Patanajärvenkangas) Osittaista näkyvyyttä kohdistuu usein luonnonsuojelualueiden suoalueille (Ylimmäisennevan alueet (tv-alueen vieressä) ja Hötölamminneva (noin 4 km tv-alueelta itään)). Laajoja näkyvyysalueita on Ahvenlamminnevan alueella ja osin Pohjoisneva-Haapinevan alueella, jotka sijaitsevat tuulivoima-alueelta noin 1 km kaakkoon. Tuulivoimat ovat näkyvyysalueilla hallitsevia tuulivoima-alueen lähellä. Natura- ja luonnonsuojelualueet sijaitsevat osittain maakuntarajan ulkopuolella. Luonnonsuojelualueet voivat olla alueita, jossa ihmisiä liikkuu harvoin, eli visuaalisen vaikutuksen vaativa katsoja usein puuttuu. Toisaalta juuri luonnontilaisilla alueilla tuulivoimailoiden vaikutus voi olla merkittävä. Osa Natura- ja luonnonsuojelualueista jatkuu myös välialueella. **Alueiden herkkyys on kohtalainen ja vaikutusten merkittävyys kohtalainen.**

Vesistöt ovat avoimuuteensa takia usein näkyvyysaluetta. Niin myös tv-4 alueen lähialueella. Vesistöt, joilta on eniten näkyvyyttä ovat Ylimmäinen tuulivoima-alueelta itään (yli 90 % näkyvyyttä), Porasjärvi (92 %) ja Mustanen (71 %). Järvien rannoilla on paikoin loma-asutusta, joka jää osin täysin katvealueille. Suuri näkyvyys vesialueella ei tarkoita, että näkyvyysalueita olisi kaikilla rannoilla. Näkyvyysalueita syntyy avoimien rannoilla pääasiassa tuulivoimaloita vastapäätä sijaitseville rannoille. **Alueiden herkkyys on kohtalainen ja vaikutusten merkittävyys kohtalainen.**

Lähialueella sijaitsee maakuntakaavan ohjeellinen ulkoilureitti Vimpeli-Veteli. Reitin herkkyys on kohtalainen ja näkyvyyttä syntyy vain paikoin. **Vaikutuksen merkittävyys on vähäinen.**

Vaikutus välialueen kohteisiin, joiden herkkyys muutokselle on suuri tai kohtalainen

Välialueella on vain yksi kohde, jonka herkkyys on suuri: **valtakunnallisesti arvokas rakennettu kulttuuriympäristö Perhon kirkko** tv-alueelta koilliseen. Alue on pieni (noin 2 ha) ja sijaitsee 14 km:n etäisyydellä tv-alueesta Perhossa, Keski-Pohjanmaalla, tuulivoima-alueen väli- ja kaukoalueen rajalla, missä visuaalinen vaikutus vähenee etäisyyden takia. Vaikka näkyvyysanalyysi osoittaa laajasti näkyvyyttä alueella, on todennäköistä, että vaikutus jää kohtalaiseksi tai pieneksi sen takia, että kohde on rakennettu ympäristö. Rakennetussa ympäristössä on yleensä paljon paikallisia elementtejä maisemassa, jotka muodostavat näkyvyysesteitä ja tuottavat siten katvealueita (esim. puusto). Tuulivoimat ovat niin kaukana, etteivät todennäköisesti kilpaile maisemassa lähempänä katsojaa sijaitsevien elementtien, esimerkiksi kirkon tornin, kanssa kaukomaisemassa.

Välialueen kohtalaisen herkät alueet ovat maakunnallisesti arvokkaaksi ehdotetut maisema-alueet ja rakennetut kulttuuriympäristöt, luonnonsuojelu- ja Natura-alueet, vesistöt, ja yksi maakuntakaavan ohjeellinen ulkoilureitti.

Välialueen maakunnallisesti arvokkaaksi ehdotetut maisema-alueet ja rakennetut kulttuuriympäristöt sijaitsevat alueelta länteen, itään ja luoteeseen. Alueiden herkkyys on kohtalainen ja alueilla on vain paikoin näkyvyyttä. Lisäksi kaikki maisema-alueet sijaitsevat suurimmalta osin kaukoalueella, missä tuulivoimat eivät vaikuta maiseman luonteeseen merkittävästi. Maisema-alueet ovat Paalijärven kulttuurimaisema Alajärvellä, Sääksjärven maisema-alue Vimpelissä ja maakunnallisesti tai seudullisesti arvokas maisema-alue Perho, Keski-Pohjanmaalla. Vaikutusten merkittävyys on vähäinen. Maakunnallisesti arvokkaaksi ehdotettu rakennettu kulttuuriympäristö Keisalan koulu Soinissa sijaitsee alle 14 km etäisyydellä tuulivoima-alueesta. Alueella ei ole näkyvyyttä.

Luonnonsuojelu- ja Natura-alueilla ei ole näkyvyyttä paikoin lainkaan tai näkyvyys on suurimmillaan paikallinen tai osittainen. Se kohdistuu pääasiassa suoalueille (esim. Peuralamminneva Kyyjärvässä, 9 km etäisyydellä). Suoalueet saattavat olla alueita, jossa ihmisiä liikkuu vähän. Alueiden käyttö riippuu muun muassa saavutettavuudesta ja alueen rakenteista. Vaikutusten merkittävyys on vähäinen.

Välialueen vesistö, jossa tuulivoimat näkyvät eniten on Valkeisjärvi (Näkyvyys on 86 %; tv-alueelta 8 km kaakkoon Valkeisnevan soidensuojelualueella) Muilla välialueen järvillä on vain paikoin tai ei ollenkaan näkyvyyttä, esim. Iruunjärvellä näkyvyyttä ei ole ollenkaan. Isommat järvet, esim. Kyyjärvi, Sääksjärvi ja Patanan tekojärvi, sijaitsevat välialueen rajan lähellä, mutta kuitenkin valtaosin kaukoalueella. Lappajärvi sijaitsee välialueen ulkopuolella (Kärnänsaaren rannalta on tehty havainnekuva, kts. erillinen valokuvavitekooste). Vaikutusten merkittävyys on vähäinen.

Välialueen ulkoilureitillä (Paalijärven patikkareitti ja reitti Hankanen-Alajärvi) näkyvyys on alle 5 % ja näkyvyyttä ei todennäköisesti ei ole lainkaan. Reitit sijaitsevat lisäksi suurimmilta osin kaukovaikutusalueella. Vaikutusta ei ole.

MMA Lappajärven kulttuurimaisema sijaitsee kauko- ja maksimialueella. Alueelta on tehty havainnekuva (Vimpelin peltoalue, kts. erillinen valokuvavitekooste). Lakeaharjun näkötorista on tehty havainnekuva (kts. erillinen valokuvavitekooste), jossa tuulivoimat näkyvät vähän, kaukana.

Maisemavauriot lähi- ja välivaikutusalueella

Suurimmat maisemavaurioalueet lähi- ja välivaikutusalueilla ovat potentiaaliset ja toteutuneet tuulivoima-alueet. Lähialueella on kaksi laajaa tuulivoima-alueita, joiden pinta-ala on 3141 hehtaaria ja 1995 hehtaaria. Maakuntakaavan ohjeellinen ulkoilureitti Vimpeli-Veteli kulkee Talpakanrämeeen alueen läpi. Tuulivoima-alue vähentää ulkoilureitin arvoa ja herkkyttä. Alueen ympärillä on lisäksi turvetuotantoalueita ja kaivosalue. Pienempiä turvetuotantoalueita on muuallakin lähi- ja välivaikutusalueilla. Turvetuotantoalueet ovat usein kaukana taajamista.

Tuulivoima-alueelta etelään on välialueella kaksi suurta toteutunutta tuulivoimapuistoa, Louhukangas (27 kpl 220 metrin korkuista voimalaa) ja Möksy (15 kpl 220 metrin korkuista voimalaa). Alueella sähkölinjojen tiheys on suuri. Sähkölinjat kulkevat sähkölaitoksen kautta, joka sijaitsee tv-4 alueen ja toteutuneiden tuulivoima-alueiden välissä valtatie 16 varrella. Sähkölinjat, tiet ja rautatiet ovat viivamaisia visuaalisia häiriötekijöitä maisemassa. Tuulivoimaloiden rakentuminen Keski-Pohjanmaan ja Keski-Suomen puolelle, tv-3 vaikutusalueelle, on tulevaisuudessa mahdollista. Alueille on laadittu eri vaiheissa olevia suunnitelmia.

Lähi- ja Välialueilla on eri puolella maa-aineisten otto-, varasto- ja teollisuusalueita sekä maatalouden suuryksiöitä. Maatalouden suuryksiöt, varasto- ja teollisuusalueet sijaitsevat usein taajamien yhteydessä ja maisemallisesti tai kulttuurihistoriallisesti arvokkailla alueilla. Nämä alueet heikentävät entuudestaan herkkien ja myös ”vähäisen herkkyden” luokan alueiden arvoja. Samalla herkkyys muutoksille vähenee.

Välialueella on tuulivoima-alueelta lounaaseen jätteenkäsittelyalue, alueella, jossa maiseman herkkyys on vähäinen.

Vaikutus lähi- ja välialueen kohteisiin, joiden herkkyys muutokselle on vähäinen

Yleisesti tuulivoimat näkyvät eniten avoimessa maisemassa esim. peltoalueilta tai avosoilta, sekä vesialueilta ja rannoilta. Lähialueella on laajoa näkyvyysalueita Uusikylän pelto- ja kylämaisemassa. Tuulivoimat ovat niin lähellä, että voimat voidaan kokea hallitsevana elementtinä maisemassa. Vaikutus voi olla alueella merkittävä. Sama koskee mm. Porasjärven ympäristöä. Alueella on myös maisemavauriokohteita (esim. teollisia rakennuksia), mikä vähentää alueen arvoa ja herkkyttä. Asutusta on hajanaisesti.

Yhteisvaikutukset

Tv-alue	Kunta	Maakunta	Etäisyys- vyöhyke/ vyöhykkeet	Minimi- etäisyys (km)	Pinta- ala (ha)
tv-3 Aitakangas	Alajärvi, Vimpeli	Etelä-Pohjanmaa	7 km (90 %); 14 km (10 %)	1	1994
tv-13 Talpakanrämee	Perho, Vimpeli	Keski-Pohjanmaa, Etelä-Pohjanmaa	25 km (7 %); 14 km (93 %)	8	3141
tv-33 Pitkäsalo	Evijärvi, Veteli, Kruunupy, Lappajärvi	Keski-Pohjanmaa, Pohjanmaa, Etelä-Pohjanmaa	30 km (15 %)	26	5602
tv-31 Lautakangas	Alajärvi	Etelä-Pohjanmaa	30 km (21 %)	29	1625

Taulukko 2. Etelä-Pohjanmaan potentiaaliset tuulivoima-alueet tv-4 alueen vaikutusalueella

Tuulivoima-alueen vaikutusalueella on neljä suunniteltua tuulivoima-alueita. Aivan tuulivoima-alueen läheisyydessä, lähimmillään kilometrin päässä, on suunniteltu tuulivoima-alue 3 Aitakangas (1–9 kilometriä luoteeseen). Välialueella sijaitsee lisäksi suunniteltu alue 13 Talpakanrämee (9–17 kilometriä luoteeseen). Nämä kolme suunniteltua tuulivoima-alueita ovat kaikki lähekkäin ja muodostavat jatkuvan laajemman tuulivoima-alueen.

Lisäksi tuulivoima-alueen maksimialueelle sijoittuvat suunnitellut tuulivoima-alueet 31 Lautakangas (29+ kilometriä lounaaseen) ja alue 33 Pitkäsalo (26+ kilometriä luoteeseen).

Suunnitellun tuulivoima-alueen vaikutusalueella on olemassa olevia tai suunniteltuja tuulivoima-alueita myös Keski-Pohjanmaan ja Keski-Suomen maakunnissa. Keski-Pohjanmaalla alueita on kolme. Suunnitellun tuulivoima-alueen välivaikutusalueella on Alajoen tuulivoimapuisto, jossa on seitsemän

toteutunutta voimalaa. Kaukovaikutusalueella on kaksi tuulivoima-aluetta – Limakon tuulivoimapuisto, jossa on yhdeksän voimalaa, sekä kaavoitettu Löytönevan alue, johon on suunniteltu kahdeksaa voimalaa.

Keski-Suomessa on vaikutusalueella yhdeksän suunnitteilla tai rakenteilla olevaa tuulivoima-aluetta. Näistä yksi lähialueella, kolme välialueella, kolme kaukoalueella ja kaksi maksimialueella.

Arvo	Herkkyys	Kohteen nimi	Kunta	Maakunta	Etäisyys- vyöhyke/ vyöhykkeet	Minimi- etäisyys (km)	Näkyvyys (%)	Pinta-ala (ha)
Luonnonsuojelualue	kohtalainen	Ristiharju	Alajärvi	Etelä-Pohjanmaa	7 km (100%)	0	6	83
Luonnonsuojelualue	kohtalainen	Ristiharju	Alajärvi	Etelä-Pohjanmaa	7 km (100%)	0	6	83
Luonnonsuojelualue	kohtalainen	Ylimmäisennevan aarnialue	Alajärvi	Etelä-Pohjanmaa	7 km (100%)	0	91	128
Natura-alue	kohtalainen	Pohjoisneva	Perho,Kyyjärvi, Alajärvi	Keski- Pohjanmaa,Keski- Suomi,Etelä- Pohjanmaa	7 km (93%);14 km (7%)	0	46	2339
Luonnonsuojelualue	kohtalainen	Ylimmäisennevan soidensuojelualue	Alajärvi	Etelä-Pohjanmaa	7 km (100%)	0	89	131
Luonnonsuojelualue	kohtalainen	YLIMMÄISENNEVA 1 (KORVENNURKKA)	Alajärvi	Etelä-Pohjanmaa	7 km (100%)	0	84	55
Luonnonsuojelualue	kohtalainen	Ylimmäisennevan aarnialue	Alajärvi	Etelä-Pohjanmaa	7 km (100%)	0	91	128
Suuri vesistö	kohtalainen		Perho,Alajärvi	Keski- Pohjanmaa,Etelä- Pohjanmaa	7 km (100%)	1	95	83
Luonnonsuojelualue	kohtalainen	Ahvenlamminnevan soidensuojelualue	Kyyjärvi,Alajärvi	Keski-Suomi,Etelä- Pohjanmaa	7 km (100%)	1	73	324
Luonnonsuojelualue	kohtalainen	Ahvenlamminnevan aarnialue	Kyyjärvi,Alajärvi	Keski-Suomi,Etelä- Pohjanmaa	7 km (100%)	1	76	288
Luonnonsuojelualue	kohtalainen	Ahvenlamminnevan aarnialue	Kyyjärvi,Alajärvi	Keski-Suomi,Etelä- Pohjanmaa	7 km (100%)	1	76	288
Luonnonsuojelualue	kohtalainen	Ahvenlamminnevan soidensuojelualue	Kyyjärvi,Alajärvi	Keski-Suomi,Etelä- Pohjanmaa	7 km (100%)	1	73	324
Suuri vesistö	kohtalainen		Alajärvi,Vimpeli	Etelä-Pohjanmaa	7 km (31%);14 km (69%)	1	2	20
Luonnonsuojelualue	kohtalainen	Pohjoisneva- Haapineva	Kyyjärvi,Alajärvi	Keski-Suomi,Etelä- Pohjanmaa	7 km (100%)	1	58	793
Luonnonsuojelualue	kohtalainen	Pohjoisneva- Haapineva	Kyyjärvi,Alajärvi	Keski-Suomi,Etelä- Pohjanmaa	7 km (100%)	1	58	793
Luonnonsuojelualue	kohtalainen	Pohjoisnevan- Haapinevan soidensuojelualue	Kyyjärvi,Alajärvi	Keski-Suomi,Etelä- Pohjanmaa	7 km (100%)	1	60	711
Suuri vesistö	kohtalainen	Poikkijoki	Alajärvi,Vimpeli	Etelä-Pohjanmaa	7 km (31%);14 km (69%)	1	2	20
Suuri vesistö	kohtalainen	Ylimmäinen	Perho,Alajärvi	Keski- Pohjanmaa,Etelä- Pohjanmaa	7 km (100%)	1	95	83
Luonnonsuojelualue	kohtalainen	Ylimmäisenneva 2	Perho,Alajärvi	Keski- Pohjanmaa,Etelä- Pohjanmaa	7 km (100%)	2	35	2
Suuri vesistö	kohtalainen		Alajärvi	Etelä-Pohjanmaa	7 km (100%)	2	63	25
Suuri vesistö	kohtalainen	Kähkijärvi	Alajärvi	Etelä-Pohjanmaa	7 km (100%)	2	63	25
Suuri vesistö	kohtalainen		Perho	Keski-Pohjanmaa	7 km (100%)	3	92	110
Suuri vesistö	kohtalainen	Porasjärvi	Perho	Keski-Pohjanmaa	7 km (100%)	3	92	110
Luonnonsuojelualue	kohtalainen	Hötölamminnevan- Mittarinnevan alue	Perho,Alajärvi	Keski- Pohjanmaa,Etelä- Pohjanmaa	7 km (94%);14 km (6%)	4	46	907

Arvo	Herkkyys	Kohteen nimi	Kunta	Maakunta	Etäisyys- vyöhyke/ vyöhykkeet	Minimi- etäisyys (km)	Näkyvyys (%)	Pinta-ala (ha)
Natura-alue	kohtalainen	Hötölamminneva	Perho, Alajärvi	Keski-Pohjanmaa, Etelä-Pohjanmaa	7 km (78%); 14 km (22%)	4	35	1315
Luonnonsuojelualue	kohtalainen	Hötölamminnevan-Mittarinnevan alue	Perho, Alajärvi	Keski-Pohjanmaa, Etelä-Pohjanmaa	7 km (94%); 14 km (6%)	4	46	907
Luonnonsuojelualue	kohtalainen	Hanneksen linturimpi	Kyyjärvi, Alajärvi	Keski-Suomi, Etelä-Pohjanmaa	7 km (100%)	4	33	1
Suuri vesistö	kohtalainen		Perho	Keski-Pohjanmaa	7 km (100%)	5	71	46
Suuri vesistö	kohtalainen	Mustanen	Perho	Keski-Pohjanmaa	7 km (100%)	5	71	46
Ulkoilureitit	kohtalainen	Vimpeli-Veteli	Vimpeli	Etelä-Pohjanmaa	7 km (26%); 25 km (14%); 14 km (59%)	6	15	84
Luonnonsuojelualue	kohtalainen	Laitilankankaan luonnonsuojelualue	Kyyjärvi	Keski-Suomi	7 km (100%)	6	0	11
Luonnonsuojelualue	kohtalainen	Moskovankallion-Hosionmaankallion alue	Vimpeli	Etelä-Pohjanmaa	14 km (100%)	7	0	19
Luonnonsuojelualue	kohtalainen	Koivikonnevan eli Valkeisnevan ojitusrauhoidusalue	Kyyjärvi	Keski-Suomi	14 km (100%)	7	52	125
Luonnonsuojelualue	kohtalainen	Saarenmaankorpi	Perho	Keski-Pohjanmaa	7 km (14%); 14 km (86%)	7	3	42
Natura-alue	kohtalainen	Käärmekalliot	Alajärvi	Etelä-Pohjanmaa	14 km (100%)	7	0	66
Luonnonsuojelualue	kohtalainen	Moskovankallion-Hosionmaankallion alue	Vimpeli	Etelä-Pohjanmaa	14 km (100%)	7	0	19
Melontareitit	kohtalainen	Savonjoki	Alajärvi, Vimpeli	Etelä-Pohjanmaa	25 km (56%); 14 km (44%)	7	9	109
Luonnonsuojelualue	kohtalainen	Patanajärvenkankaan luonnonsuojelualue	Perho	Keski-Pohjanmaa	14 km (100%)	7	5	303
Luonnonsuojelualue	kohtalainen	Patanajärvenkangas	Perho	Keski-Pohjanmaa	14 km (100%)	7	6	244
Luonnonsuojelualue	kohtalainen	Huosianmaankallion lehtoalue	Vimpeli	Etelä-Pohjanmaa	14 km (100%)	7	0	22
Luonnonsuojelualue	kohtalainen	Huosianmaankallion lehtojensuojelualue	Vimpeli	Etelä-Pohjanmaa	14 km (100%)	7	0	24
Luonnonsuojelualue	kohtalainen	Käärmekalliot	Alajärvi	Etelä-Pohjanmaa	14 km (100%)	7	0	37
Natura-alue	kohtalainen	Patanajärvenkangas	Perho	Keski-Pohjanmaa	14 km (100%)	7	5	298
Luonnonsuojelualue	kohtalainen	Huosianmaankallion lehtojensuojelualue	Vimpeli	Etelä-Pohjanmaa	14 km (100%)	7	0	24
Luonnonsuojelualue	kohtalainen	Huosianmaankallion lehtoalue	Vimpeli	Etelä-Pohjanmaa	14 km (100%)	7	0	22
Luonnonsuojelualue	kohtalainen	Patanajärvenkangas	Perho	Keski-Pohjanmaa	14 km (100%)	7	6	244
Luonnonsuojelualue	kohtalainen	Koivikonnevan eli Valkeisnevan ojitusrauhoidusalue	Kyyjärvi	Keski-Suomi	14 km (100%)	7	52	125
Luonnonsuojelualue	kohtalainen	Saarenmaankorpi	Perho	Keski-Pohjanmaa	7 km (14%); 14 km (86%)	7	3	42

Arvo	Herkkyys	Kohteen nimi	Kunta	Maakunta	Etäisyys- vyöhyke/ vyöhykkeet	Minimi- etäisyys (km)	Näkyvyys (%)	Pinta-ala (ha)
Luonnonsuojelualue	kohtalainen	Käärmekalliot	Alajärvi	Etelä-Pohjanmaa	14 km (100%)	7	0	37
Luonnonsuojelualue	kohtalainen	Valkeisnevan soidensuojelualue	Kyyjärvi	Keski-Suomi	7 km (2%);14 km (98%)	7	39	119
Suuri vesistö	kohtalainen		Kyyjärvi	Keski-Suomi	14 km (100%)	8	86	29
Natura-alue	kohtalainen	Huosianmaankallio	Alajärvi,Vim peli	Etelä-Pohjanmaa	14 km (100%)	8	0	38
Suuri vesistö	kohtalainen		Perho	Keski-Pohjanmaa	14 km (100%)	8	3	26
Suuri vesistö	kohtalainen		Kyyjärvi	Keski-Suomi	14 km (100%)	8	40	42
Suuri vesistö	kohtalainen		Alajärvi	Etelä-Pohjanmaa	14 km (100%)	8	2	187
Luonnonsuojelualue	kohtalainen	Perkkiökallio	Vimpeli	Etelä-Pohjanmaa	14 km (100%)	8	0	5
Suuri vesistö	kohtalainen	Heinuanjärvi	Kyyjärvi	Keski-Suomi	14 km (100%)	8	40	42
Suuri vesistö	kohtalainen	liruunjärvi	Alajärvi	Etelä-Pohjanmaa	14 km (100%)	8	2	187
Suuri vesistö	kohtalainen	Patanajärvi	Perho	Keski-Pohjanmaa	14 km (100%)	8	3	26
Suuri vesistö	kohtalainen	Valkeisjärvi	Kyyjärvi	Keski-Suomi	14 km (100%)	8	86	29
Luonnonsuojelualue	kohtalainen	Kalkkikankaan lehtojensuojelualue	Alajärvi	Etelä-Pohjanmaa	14 km (100%)	9	0	13
Luonnonsuojelualue	kohtalainen	Kalkkikankaan lehtojensuojelualue	Alajärvi	Etelä-Pohjanmaa	14 km (100%)	9	0	13
Luonnonsuojelualue	kohtalainen	Haapasaaren luonnonsuojelualue	Kyyjärvi	Keski-Suomi	14 km (100%)	9	15	2
Luonnonsuojelualue	kohtalainen	Kuparikallion- Kalkkikankaan alue	Alajärvi	Etelä-Pohjanmaa	14 km (100%)	9	0	2
Luonnonsuojelualue	kohtalainen	Kalkkikankaan lehto	Alajärvi	Etelä-Pohjanmaa	14 km (100%)	9	0	8
Luonnonsuojelualue	kohtalainen	Kuparikallion- Kalkkikankaan alue	Alajärvi	Etelä-Pohjanmaa	14 km (100%)	9	0	2
Natura-alue	kohtalainen	Peuralamminneva	Kyyjärvi	Keski-Suomi	14 km (100%)	9	42	486
Luonnonsuojelualue	kohtalainen	Kalkkikankaan lehto	Alajärvi	Etelä-Pohjanmaa	14 km (100%)	9	0	8
Suuri vesistö	kohtalainen		Kyyjärvi	Keski-Suomi	14 km (100%)	9	18	36
Suuri vesistö	kohtalainen	Peuralampi	Kyyjärvi	Keski-Suomi	14 km (100%)	9	18	36
Suuri vesistö	kohtalainen		Kyyjärvi	Keski-Suomi	14 km (100%)	10	2	22
Suuri vesistö	kohtalainen	Talaszjärvi	Kyyjärvi	Keski-Suomi	14 km (100%)	10	2	22
Luonnonsuojelualue	kohtalainen	Isoraivio	Perho	Keski-Pohjanmaa	14 km (100%)	11	0	9
Natura-alue	kohtalainen	Isoraivio ja Pilleskytö	Perho	Keski-Pohjanmaa	14 km (100%)	11	0	15
Luonnonsuojelualue	kohtalainen	Isoraivion lehtokorpi	Perho	Keski-Pohjanmaa	14 km (100%)	11	0	4
Luonnonsuojelualue	kohtalainen	Isoraivion lehtokorpi	Perho	Keski-Pohjanmaa	14 km (100%)	11	0	4
Suuri vesistö	kohtalainen		Perho	Keski-Pohjanmaa	25 km (10%);14 km (90%)	11	8	21
Suuri vesistö	kohtalainen	Perhonjoki	Perho	Keski-Pohjanmaa	25 km (10%);14 km (90%)	11	8	21
Luonnonsuojelualue	kohtalainen	Pilleskydön alue	Perho	Keski-Pohjanmaa	14 km (100%)	12	0	2

Arvo	Herkkyys	Kohteen nimi	Kunta	Maakunta	Etäisyys- vyöhyke/ vyöhykkeet	Minimi- etäisyys (km)	Näkyvyys (%)	Pinta-ala (ha)
Luonnonsuojelualue	kohtalainen	Leppälän luonnonsuojelualue	Kyyjärvi	Keski-Suomi	14 km (100%)	12	0	17
Luonnonsuojelualue	kohtalainen	PILLESKYTÖN LUONNONSUOJELUALUE 2	Perho	Keski-Pohjanmaa	14 km (100%)	12	0	7
Luonnonsuojelualue	kohtalainen	PILLESKYTÖN LUONNONSUOJELUALUE 1	Perho	Keski-Pohjanmaa	14 km (100%)	12	0	1
Luonnonsuojelualue	kohtalainen	Pilleskydön alue	Perho	Keski-Pohjanmaa	14 km (100%)	12	0	2
Ulkoilureitit	kohtalainen	Paalijärven patikkareitti	Alajärvi	Etelä-Pohjanmaa	25 km (75%);14 km (25%)	13	2	109
Luonnonsuojelualue	kohtalainen	Ruokkaanneva	Vimpeli	Etelä-Pohjanmaa	25 km (23%);14 km (77%)	13	28	303
Luonnonsuojelualue	kohtalainen	Saarisuon-Valleussuon soidensuojelualue	Kyyjärvi	Keski-Suomi	25 km (98%);14 km (2%)	13	12	1474
Suuri vesistö	kohtalainen		Kyyjärvi	Keski-Suomi	25 km (96%);14 km (4%)	13	52	1278
Natura-alue	kohtalainen	Ruokkaanneva	Vimpeli	Etelä-Pohjanmaa	25 km (26%);14 km (74%)	13	26	323
Natura-alue	kohtalainen	Saarisuo - Valleussuo - Löytösuo - Hirvilampi	Kyyjärvi	Keski-Suomi	25 km (97%);14 km (3%)	13	11	1514
Luonnonsuojelualue	kohtalainen	Ruokkaanneva	Vimpeli	Etelä-Pohjanmaa	25 km (23%);14 km (77%)	13	28	303
Maakunnallisesti arvokkaaksi ehdotetut rakennetut kulttuuriympäristöt (pisteet)	kohtalainen	Keisalan koulu	Soini	Etelä-Pohjanmaa	14 km (100%)	13	0	0
Suuri vesistö	kohtalainen	Kyyjärvi	Kyyjärvi	Keski-Suomi	25 km (96%);14 km (4%)	13	52	1278
Maakunnallisesti tai seudullisesti arvokas maisema-alue (Keski-Pohjanmaa)	kohtalainen	-	Perho	Keski-Pohjanmaa	25 km (100%)	14	12	462
Luonnonsuojelualue	kohtalainen	Valleussuo-Löytösuo	Kyyjärvi	Keski-Suomi	25 km (96%);14 km (4%)	14	14	1075
Maakunnallisesti arvokkaaksi ehdotettu maisema-alue	kohtalainen	Paalijärven kulttuurimaisema	Alajärvi	Etelä-Pohjanmaa	25 km (94%);14 km (6%)	14	9	891
Luonnonsuojelualue	kohtalainen	Valleussuo-Löytösuo	Kyyjärvi	Keski-Suomi	25 km (96%);14 km (4%)	14	14	1075
Suuri vesistö	kohtalainen		Vimpeli	Etelä-Pohjanmaa	25 km (100%)	14	42	295
Ulkoilureitit	kohtalainen	Hankanen-Alajärvi	Soini,Alajärvi	Etelä-Pohjanmaa	25 km (90%);14 km (10%)	14	0	112
RKY-alue	suuri	Perhon kirkko	Perho	Keski-Pohjanmaa	25 km (6%);14 km (94%)	14	100	2
Suuri vesistö	kohtalainen		Veteli,Vimpeli	Keski-Pohjanmaa,Etelä-Pohjanmaa	25 km (99%);14 km (1%)	14	50	1000
Luonnonsuojelualue	kohtalainen	MÄKELÄN SUO (LUONNONSUOJELUALUE)	Kyyjärvi	Keski-Suomi	25 km (89%);14 km (11%)	14	0	100
Maakunnallisesti arvokkaaksi ehdotettu maisema-alue	kohtalainen	Sääksjärven maisema-alue	Vimpeli	Etelä-Pohjanmaa	25 km (99%);14 km (1%)	14	9	410

Arvo	Herkkyys	Kohteen nimi	Kunta	Maakunta	Etäisyys- vyöhyke/ vyöhykkeet	Minimi- etäisyys (km)	Näkyvyys (%)	Pinta-ala (ha)
Suuri vesistö	kohtalainen	Sääksjärvi	Vimpeli	Etelä-Pohjanmaa	25 km (100%)	14	42	295
Suuri vesistö	kohtalainen	Patanan tekojärvi,Patanan tekojärvi	Veteli,Vimpeli	Keski- Pohjanmaa,Etelä- Pohjanmaa	25 km (99%);14 km (1%)	14	50	1000
Maakunnallisesti arvokas maisema- alue (Keski-Suomi)	kohtalainen	Pölkki	Kyyjärvi	Keski-Suomi	25 km (100%)	15	12	419
Luonnonsuojelualue	kohtalainen	Mäntykangas	Soini	Etelä-Pohjanmaa	25 km (100%)	15	0	55
Luonnonsuojelualue	kohtalainen	Päivärinne	Alajärvi	Etelä-Pohjanmaa	25 km (100%)	15	0	6
Natura-alue	kohtalainen	Mäntykangas	Soini	Etelä-Pohjanmaa	25 km (100%)	15	0	53
Suuri vesistö	kohtalainen		Alajärvi	Etelä-Pohjanmaa	25 km (100%)	15	0	48
Maakunnallisesti arvokkaaksi ehdotettu maisema-alue	kohtalainen	Keisalan vaaramaisemat	Soini	Etelä-Pohjanmaa	25 km (100%)	15	0	512
Luonnonsuojelualue	kohtalainen	Pihlajavuori	Alajärvi	Etelä-Pohjanmaa	25 km (100%)	15	0	9
Luonnonsuojelualue	kohtalainen	Mäntykangas	Soini	Etelä-Pohjanmaa	25 km (100%)	15	0	55
Maakunnallisesti arvokkaaksi ehdotetut rakennetut kulttuuriympäristöt (alueet)	kohtalainen	Sääksjärven kylä	Vimpeli	Etelä-Pohjanmaa	25 km (100%)	15	6	113
RKY-alue	suuri	Pesolan mäen taloryhmä	Soini	Etelä-Pohjanmaa	25 km (100%)	15	0	15
Melontareitit	kohtalainen	Tervareitti	Soini,Evijärvi, Alajärvi,Vimpeli,Lappajärvi	Etelä-Pohjanmaa	25 km (42%);30 km (29%)	15	14	865
Luonnonsuojelualue	kohtalainen	TORISAAREN LUONNONSUOJELULU E	Kyyjärvi,Karstula	Keski-Suomi	25 km (100%)	15	0	3
Suuri vesistö	kohtalainen	Paalijärvi	Alajärvi	Etelä-Pohjanmaa	25 km (100%)	15	0	48
Suuri vesistö	kohtalainen		Perho,Veteli	Keski-Pohjanmaa	25 km (100%)	16	0	30
Virkistysalueet	kohtalainen	Patanan tekojärvi (Ulkoilualue)	Vimpeli	Etelä-Pohjanmaa	25 km (100%)	16	0	75
Maakunnallisesti arvokkaaksi ehdotettu maisema-alue	kohtalainen	Sääksjärven maisema- alue	Vimpeli	Etelä-Pohjanmaa	25 km (100%)	16	15	173
Ulkoilureitit	kohtalainen	Lipsunniemi- Lakeaharju	Evijärvi,Vimpeli,Lappajärvi	Etelä-Pohjanmaa	25 km (41%);30 km (12%)	16	7	220
Loma-asuntoalue	kohtalainen	Lakeaharju	Alajärvi,Vimpeli	Etelä-Pohjanmaa	25 km (100%)	16	4	1931
Suuri vesistö	kohtalainen	Perhonjoki	Perho,Veteli	Keski-Pohjanmaa	25 km (100%)	16	0	30
Ulkoilureitit	kohtalainen	Moksunniemi- Vuorenmaa	Soini,Ähtäri	Etelä-Pohjanmaa	25 km (18%);30 km (12%)	17	1	240
Taajamatoimintojen alue	kohtalainen	Vimpeli kk	Vimpeli	Etelä-Pohjanmaa	25 km (100%)	17	21	880
Virkistysalueet	kohtalainen	Vuorenmaa (Talviurheilukeskus)	Soini	Etelä-Pohjanmaa	25 km (100%)	17	1	84
Natura-alue	kohtalainen	Haukisuo - Härkäsuo - Kukkoneva	Soini,Karstula	Keski-Suomi,Etelä- Pohjanmaa	25 km (50%);30 km (50%)	17	1	2470
Virkistyskohteet	kohtalainen	Huopana	Vimpeli,Lappajärvi	Etelä-Pohjanmaa	25 km (100%)	17	0	1961
Taajamatoimintojen alue	kohtalainen	Alajärvi	Alajärvi	Etelä-Pohjanmaa	25 km (66%);30 km (34%)	17	8	2173
Ulkoilureitit	kohtalainen	Lakeaharju-Luoma- aho ulkoilureitistö	Alajärvi,Vimpeli	Etelä-Pohjanmaa	25 km (100%)	17	1	72

Arvo	Herkkyys	Kohteen nimi	Kunta	Maakunta	Etäisyys- vyöhyke/ vyöhykkeet	Minimi- etäisyys (km)	Näkyvyys (%)	Pinta-ala (ha)
Maakunnallisesti arvokkaaksi ehdotettu maisema-alue	kohtalainen	Alajärven kulttuurimaisemat	Alajärvi	Etelä-Pohjanmaa	25 km (100%)	18	26	423
Ulkoilureitit	kohtalainen	Lakeaharju-Valkealampi	Alajärvi, Vimpeli	Etelä-Pohjanmaa	25 km (57%); 30 km (13%)	18	0	228
Maakunnallisesti arvokkaaksi ehdotetut rakennetut kulttuuriympäristöt (alueet)	kohtalainen	Suksitien asutus ympäristöineen	Vimpeli	Etelä-Pohjanmaa	25 km (100%)	18	3	16
Suuri vesistö	kohtalainen		Alajärvi	Etelä-Pohjanmaa	25 km (100%)	18	0	134
Maakunnallisesti arvokkaaksi ehdotettu maisema-alue	kohtalainen	Lappajärven kulttuurimaisemat	Vimpeli, Lappajärvi	Etelä-Pohjanmaa	25 km (44%); 30 km (23%)	18	13	9126
Suuri vesistö	kohtalainen		Soini	Etelä-Pohjanmaa	25 km (100%)	18	0	42
Ulkoilureitit	kohtalainen	Hankanen-Vuorenmäki	Soini	Etelä-Pohjanmaa	25 km (95%); 30 km (5%)	18	0	80
Virkistysalueet	kohtalainen	Lakeaharju (Talviurheilukeskus+oma-asutus)	Vimpeli	Etelä-Pohjanmaa	25 km (100%)	18	0	60
Suuri vesistö	kohtalainen		Alajärvi	Etelä-Pohjanmaa	25 km (100%)	18	65	1134
Ulkoilureitit	kohtalainen	Lehtimäki-Vuorenmäki	Soini, Alajärvi	Etelä-Pohjanmaa	25 km (38%); 30 km (22%)	18	0	118
Suuri vesistö	kohtalainen	Torasjärvi	Soini	Etelä-Pohjanmaa	25 km (100%)	18	0	42
Suuri vesistö	kohtalainen	Ojajärvi	Alajärvi	Etelä-Pohjanmaa	25 km (100%)	18	0	134
Suuri vesistö	kohtalainen	Alajärvi	Alajärvi	Etelä-Pohjanmaa	25 km (100%)	18	65	1134
Suuri vesistö	kohtalainen		Perho	Keski-Pohjanmaa	25 km (100%)	19	0	50
Maakunnallisesti arvokkaaksi ehdotetut rakennetut kulttuuriympäristöt (alueet)	kohtalainen	Tallbackan niemen kulttuuriympäristö	Alajärvi	Etelä-Pohjanmaa	25 km (100%)	19	6	48
Luonnonsuojelualue	kohtalainen	Hirvilammen luonnonsuojelualue	Kyyjärvi	Keski-Suomi	25 km (100%)	19	0	56
RKY-alue	suuri	Vimpelin kirkko ja kirkonseutu	Vimpeli	Etelä-Pohjanmaa	25 km (100%)	19	53	6
Suuri vesistö	kohtalainen		Alajärvi	Etelä-Pohjanmaa	25 km (100%)	19	7	143
Virkistyskohteet	kohtalainen	Hietojenlahti	Vimpeli, Lappajärvi	Etelä-Pohjanmaa	25 km (100%)	19	49	1961
Luonnonsuojelualue	kohtalainen	Kuninkaanjoki 1	Soini	Etelä-Pohjanmaa	25 km (100%)	19	0	2
Suuri vesistö	kohtalainen	Ahvenlampi	Perho	Keski-Pohjanmaa	25 km (100%)	19	0	50
Suuri vesistö	kohtalainen	Kaartusjärvi	Alajärvi	Etelä-Pohjanmaa	25 km (100%)	19	7	143
Luonnonsuojelualue	kohtalainen	Hangasnevan-Säästöpiirinnevan soidensuojelualue	Perho, Halsua	Keski-Pohjanmaa	25 km (100%); 30 km (0%)	20	3	2489
Luonnonsuojelualue	kohtalainen	Hangasnevan-Säästöpiirinnevan soidensuojelualue	Perho, Halsua	Keski-Pohjanmaa	25 km (100%); 30 km (0%)	20	3	2489
Luonnonsuojelualue	kohtalainen	Hangasnevan-Luolannevan alue	Perho	Keski-Pohjanmaa	25 km (100%); 30 km (0%)	20	4	1794
RKY-alue	suuri	Nelimarkka-museo ja Eero Nelimarkan huvila museo	Alajärvi	Etelä-Pohjanmaa	25 km (100%)	20	85	5

Arvo	Herkkyyks	Kohteen nimi	Kunta	Maakunta	Etäisyys- vyöhyke/ vyöhykkeet	Minimi- etäisyys (km)	Näkyvyys (%)	Pinta-ala (ha)
Suuri vesistö	kohtalainen		Alajärvi, Vimpeli, Lappajärvi	Etelä-Pohjanmaa	25 km (45%); 30 km (43%)	20	63	5837
Maakunnallisesti tai seudullisesti arvokas maisema-alue (Keski-Pohjanmaa)	kohtalainen	-	Perho, Halsua	Keski-Pohjanmaa	25 km (83%); 30 km (17%)	20	3	4299
Virkistyskohteet	kohtalainen	Pyhävuori	Alajärvi, Vimpeli	Etelä-Pohjanmaa	25 km (97%); 30 km (3%)	20	0	1961
Luonnonsuojelualue	kohtalainen	Hangasnevan-Luolannevan alue	Perho	Keski-Pohjanmaa	25 km (100%); 30 km (0%)	20	4	1794
Maakunnallisesti arvokkaaksi ehdotetut rakennetut kulttuuriympäristöt (alueet)	kohtalainen	Pynttärinniemen kulttuuriympäristö	Alajärvi	Etelä-Pohjanmaa	25 km (100%)	20	45	71
Natura-alue	kohtalainen	Hangasneva - Säästöpiirinneva	Perho, Halsua	Keski-Pohjanmaa	25 km (90%); 30 km (10%)	20	4	3547
Suuri vesistö	kohtalainen	Lappajärvi	Alajärvi, Vimpeli, Lappajärvi	Etelä-Pohjanmaa	25 km (32%); 30 km (51%)	20	57	14582
Suuri vesistö	kohtalainen		Vimpeli, Lappajärvi	Etelä-Pohjanmaa	25 km (80%); 30 km (20%)	21	77	2488
Suuri vesistö	kohtalainen		Soini	Etelä-Pohjanmaa	25 km (100%)	21	0	23
Suuri vesistö	kohtalainen		Soini	Etelä-Pohjanmaa	25 km (100%)	21	4	79
Suuri vesistö	kohtalainen		Veteli	Keski-Pohjanmaa	25 km (57%); 30 km (43%)	21	0	39
Ulkoilureitit	kohtalainen	Vimpeli-Perho	Veteli, Vimpeli, Lappajärvi	Keski-Pohjanmaa, Etelä-Pohjanmaa	25 km (100%)	21	0	46
Natura-alue	kohtalainen	Pitkämännikköneva	Soini	Etelä-Pohjanmaa	25 km (45%); 30 km (55%)	21	0	79
Luonnonsuojelualue	kohtalainen	Paratiisinpenkan lehto	Soini	Etelä-Pohjanmaa	25 km (100%)	21	0	5
Suuri vesistö	kohtalainen		Kyyjärvi, Karstula	Keski-Suomi	25 km (100%)	21	0	30
RKY-alue	suuri	Alajärven kirkko ja kirkonkylän julkiset rakennukset	Alajärvi	Etelä-Pohjanmaa	25 km (100%)	21	15	11
Suuri vesistö	kohtalainen		Karstula	Keski-Suomi	25 km (100%)	21	0	28
Luonnonsuojelualue	kohtalainen	Paratiisinpenkan lehto	Soini	Etelä-Pohjanmaa	25 km (100%)	21	0	5
Suuri vesistö	kohtalainen		Karstula	Keski-Suomi	25 km (100%)	21	0	23
Suuri vesistö	kohtalainen		Alajärvi	Etelä-Pohjanmaa	25 km (72%); 30 km (28%)	21	1	23
Virkistyskohteet	kohtalainen	Hankanen	Soini, Karstula	Keski-Suomi, Etelä-Pohjanmaa	25 km (86%); 30 km (14%)	21	0	1961
RKY-alue	suuri	Nelimarkka-museo ja Eero Nelimarkkan huvila huvila	Alajärvi	Etelä-Pohjanmaa	25 km (100%)	21	0	1
Suuri vesistö	kohtalainen	Pirttijärvi	Karstula	Keski-Suomi	25 km (100%)	21	0	28
Suuri vesistö	kohtalainen	Sarantajärvi	Kyyjärvi, Karstula	Keski-Suomi	25 km (100%)	21	0	30
Suuri vesistö	kohtalainen	Perhonjoki	Veteli	Keski-Pohjanmaa	25 km (57%); 30 km (43%)	21	0	39

Arvo	Herkkyyks	Kohteen nimi	Kunta	Maakunta	Etäisyys- vyöhyke/ vyöhykkeet	Minimi- etäisyys (km)	Näkyvyys (%)	Pinta-ala (ha)
Suuri vesistö	kohtalainen	Saarijärvi	Soini	Etelä-Pohjanmaa	25 km (100%)	21	0	23
Suuri vesistö	kohtalainen	Iso-Punsa	Soini	Etelä-Pohjanmaa	25 km (100%)	21	4	79
Suuri vesistö	kohtalainen	Hanhinen	Karstula	Keski-Suomi	25 km (100%)	21	0	23
Suuri vesistö	kohtalainen	Palosuvanto	Alajärvi	Etelä-Pohjanmaa	25 km (72%);30 km (28%)	21	1	23
Maakunnallisesti arvokkaaksi ehdotettu maisema-alue	kohtalainen	Perhon järvimaisema- alue	Perho	Keski-Pohjanmaa	25 km (17%);30 km (72%)	22	0	1821
Suuri vesistö	kohtalainen		Soini	Etelä-Pohjanmaa	25 km (100%)	22	1	110
Luonnonsuojelualue	kohtalainen	Säästöpiirinneva	Perho,Halsu a	Keski-Pohjanmaa	25 km (95%);30 km (5%)	22	7	801
Maakunnallisesti arvokkaaksi ehdotettu maisema-alue	kohtalainen	Pyhävuori	Alajärvi,Vim peli	Etelä-Pohjanmaa	25 km (100%)	22	0	281
Suuri vesistö	kohtalainen		Soini,Karstu la	Keski-Suomi,Etelä- Pohjanmaa	25 km (100%)	22	1	288
Luonnonsuojelualue	kohtalainen	Säästöpiirinneva	Perho,Halsu a	Keski-Pohjanmaa	25 km (95%);30 km (5%)	22	7	801
Luonnonsuojelualue	kohtalainen	Sauna-Ahon luonnonsuojelualue	Karstula	Keski-Suomi	25 km (100%)	22	0	1
Suuri vesistö	kohtalainen	Limajärvi	Soini	Etelä-Pohjanmaa	25 km (100%)	22	1	110
Suuri vesistö	kohtalainen	Hankajärvi	Soini,Karstu la	Keski-Suomi,Etelä- Pohjanmaa	25 km (100%)	22	1	288
Suuri vesistö	kohtalainen		Karstula	Keski-Suomi	25 km (100%)	23	0	45
Taajamatoimintojen alue	kohtalainen	Soini kk	Soini	Etelä-Pohjanmaa	25 km (78%);30 km (22%)	23	6	318
Suuri vesistö	kohtalainen		Veteli	Keski-Pohjanmaa	25 km (73%);30 km (27%)	23	11	138
Suuri vesistö	kohtalainen		Karstula	Keski-Suomi	25 km (100%)	23	0	51
Maakunnallisesti arvokkaaksi ehdotetut rakennetut kulttuuriympäristöt (alueet)	kohtalainen	Soinin kirkonkylä	Soini	Etelä-Pohjanmaa	25 km (100%)	23	24	53
Maakunnallisesti arvokkaaksi ehdotetut rakennetut kulttuuriympäristöt (alueet)	kohtalainen	Puutie (ehdolla maakunnalliseksi kohteeksi)	Soini	Etelä-Pohjanmaa	25 km (100%)	23	0	19
Virkistyskohteet	kohtalainen	Ukonniemi	Lappajärvi	Etelä-Pohjanmaa	25 km (26%);30 km (74%)	23	36	1961
Ulkoilureitit	kohtalainen	Lappajärvi-Pyhävuori	Alajärvi,Lap pajärvi	Etelä-Pohjanmaa	25 km (9%);30 km (18%)	23	0	159
Suuri vesistö	kohtalainen		Alajärvi	Etelä-Pohjanmaa	25 km (67%);30 km (33%)	23	30	341
Suuri vesistö	kohtalainen	Kortejärvi	Karstula	Keski-Suomi	25 km (100%)	23	0	51
Suuri vesistö	kohtalainen	Iso-Räyrinki	Alajärvi	Etelä-Pohjanmaa	25 km (67%);30 km (33%)	23	30	341
Suuri vesistö	kohtalainen	Patananjärvi	Veteli	Keski-Pohjanmaa	25 km (73%);30 km (27%)	23	11	138
Suuri vesistö	kohtalainen	Kotajärvi	Karstula	Keski-Suomi	25 km (100%)	23	0	45

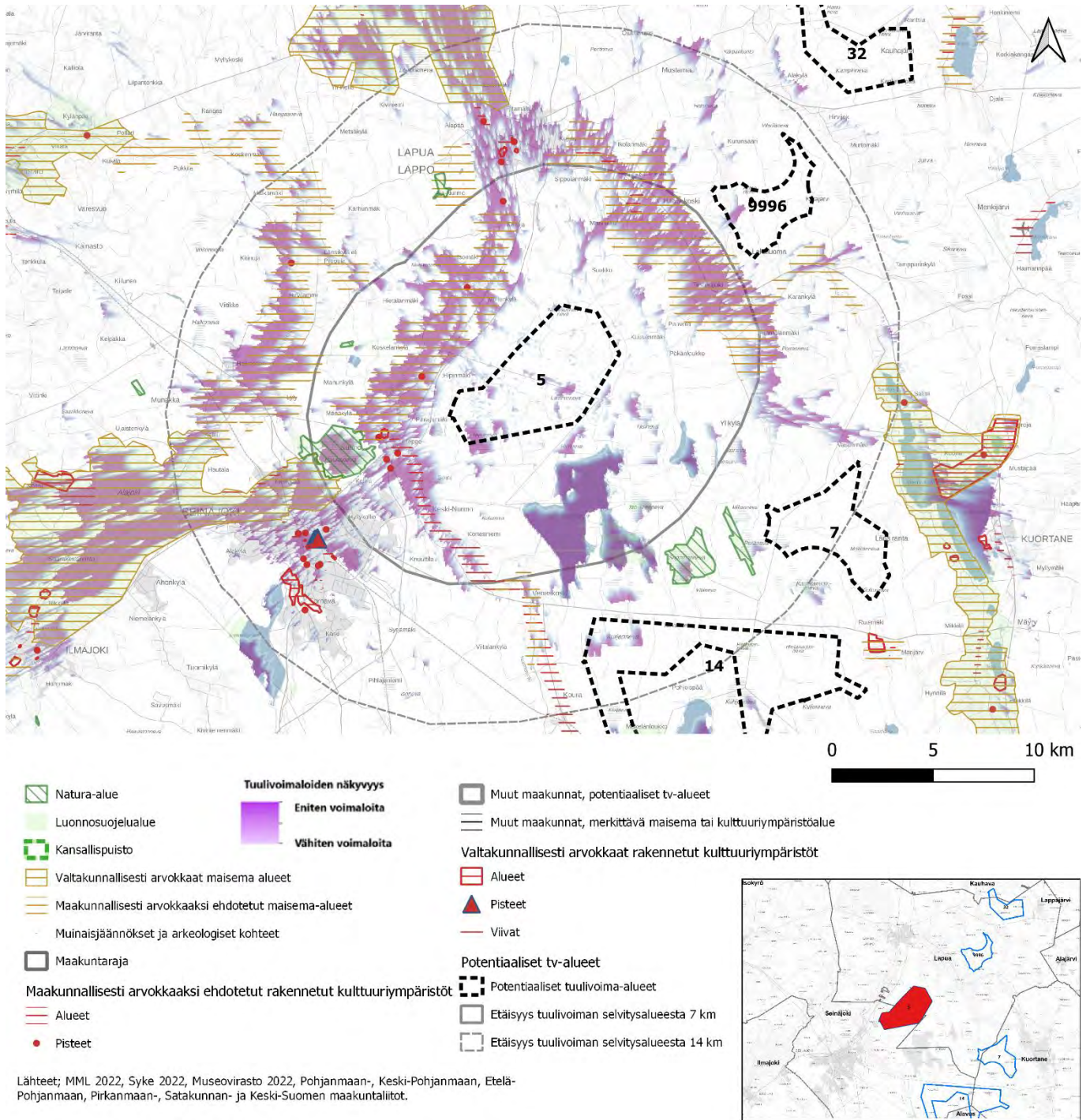
Arvo	Herkkyys	Kohteen nimi	Kunta	Maakunta	Etäisyys- vyöhyke/ vyöhykkeet	Minimi- etäisyys (km)	Näkyvyys (%)	Pinta-ala (ha)
Suuri vesistö	kohtalainen		Karstula	Keski-Suomi	25 km (15%);30 km (85%)	24	18	479
Luonnonsuojelualue	kohtalainen	Ukonmäki	Alajärvi	Etelä-Pohjanmaa	25 km (76%);30 km (24%)	24	0	17
Natura-alue	kohtalainen	Ukonmäki	Alajärvi	Etelä-Pohjanmaa	25 km (34%);30 km (66%)	24	0	53
Taajamatoimintojen alue	kohtalainen	Itäkylä	Lappajärvi	Etelä-Pohjanmaa	25 km (22%);30 km (78%)	24	17	131
Suuri vesistö	kohtalainen	Vahanka	Karstula	Keski-Suomi	25 km (15%);30 km (85%)	24	18	479
Suuri vesistö	kohtalainen		Vimpeli,Lap pajärvi	Etelä-Pohjanmaa	25 km (0%);30 km (63%)	25	43	4226
Luonnonsuojelualue	kohtalainen	Ukonmäen lehto	Alajärvi	Etelä-Pohjanmaa	30 km (100%)	25	0	4
Maakunnallisesti arvokkaaksi ehdotettu maisema-alue	kohtalainen	Kurejokilaakson kulttuurimaisema	Alajärvi,Lap pajärvi	Etelä-Pohjanmaa	25 km (0%);30 km (100%)	25	3	3313
Suuri vesistö	kohtalainen		Alajärvi,Lap pajärvi	Etelä-Pohjanmaa	25 km (4%);30 km (96%)	25	50	1779
Luonnonsuojelualue	kohtalainen	Ukonmäen lehto	Alajärvi	Etelä-Pohjanmaa	30 km (100%)	25	0	4
Luonnonsuojelualue	kohtalainen	Pitkämännikönneva 2	Soini	Etelä-Pohjanmaa	30 km (100%)	25	0	22
Virkistysalueet	kohtalainen	Selkäsaaret	Lappajärvi	Etelä-Pohjanmaa	30 km (100%)	26	61	14
Suuri vesistö	kohtalainen		Soini,Alajär vi	Etelä-Pohjanmaa	30 km (100%)	26	0	40
Suuri vesistö	kohtalainen		Soini,Karstu la	Keski-Suomi,Etelä- Pohjanmaa	30 km (100%)	26	0	26
Suuri vesistö	kohtalainen		Alajärvi	Etelä-Pohjanmaa	30 km (100%)	26	0	76
Luonnonsuojelualue	kohtalainen	Pitkämännikönneva 1	Soini	Etelä-Pohjanmaa	30 km (100%)	26	0	4
Maakunnallisesti arvokkaaksi ehdotetut rakennetut kulttuuriympäristöt (pisteet)	kohtalainen	Kuoppalan koulu	Lappajärvi	Etelä-Pohjanmaa	30 km (100%)	26	0	0
Loma-asuntoalue	kohtalainen	Rovastila	Lappajärvi	Etelä-Pohjanmaa	30 km (74%)	26	34	1931
Suuri vesistö	kohtalainen	Naarasjärvi	Soini,Alajär vi	Etelä-Pohjanmaa	30 km (100%)	26	0	40
Suuri vesistö	kohtalainen	Vähä-Räyrinki	Alajärvi	Etelä-Pohjanmaa	30 km (100%)	26	0	76
Suuri vesistö	kohtalainen	Kokko-Valkeinen	Soini,Karstu la	Keski-Suomi,Etelä- Pohjanmaa	30 km (100%)	26	0	26
Maakunnallisesti arvokkaaksi ehdotetut rakennetut kulttuuriympäristöt (pisteet)	kohtalainen	Rantakankaan koulu	Alajärvi	Etelä-Pohjanmaa	30 km (100%)	27	0	0
Suuri vesistö	kohtalainen		Karstula	Keski-Suomi	30 km (100%)	27	0	83
Maakunnallisesti arvokkaaksi ehdotetut rakennetut kulttuuriympäristöt (alueet)	kohtalainen	Kurejokilaakso	Alajärvi	Etelä-Pohjanmaa	30 km (100%)	27	0	65
Suuri vesistö	kohtalainen		Soini	Etelä-Pohjanmaa	30 km (100%)	27	0	43
Suuri vesistö	kohtalainen		Soini,Karstu la	Keski-Suomi,Etelä- Pohjanmaa	30 km (92%)	27	0	283
Maakunnallisesti arvokkaaksi ehdotetut rakennetut kulttuuriympäristöt (alueet)	kohtalainen	Övermarkin talot	Lappajärvi	Etelä-Pohjanmaa	30 km (100%)	27	26	17

Arvo	Herkkyyks	Kohteen nimi	Kunta	Maakunta	Etäisyys- vyöhyke/ vyöhykkeet	Minimi- etäisyys (km)	Näkyvyys (%)	Pinta-ala (ha)
Suuri vesistö	kohtalainen		Veteli	Keski-Pohjanmaa	30 km (41%)	○ 27	○ 0	33
Virkistyskohteet	kohtalainen	Rovastila	Lappajärvi	Etelä-Pohjanmaa	30 km (57%)	○ 27	● 20	1961
Suuri vesistö	kohtalainen		Alajärvi, Lappajärvi	Etelä-Pohjanmaa	30 km (100%)	○ 27	○ 0	25
Suuri vesistö	kohtalainen	Valkkuna	Karstula	Keski-Suomi	30 km (100%)	○ 27	○ 0	83
Suuri vesistö	kohtalainen	Iiroonjärvi	Soini, Karstula	Keski-Suomi, Etelä-Pohjanmaa	30 km (92%)	○ 27	○ 0	283
Suuri vesistö	kohtalainen	Perhonjoki	Veteli	Keski-Pohjanmaa	30 km (41%)	○ 27	○ 0	33
Suuri vesistö	kohtalainen	Riuttonen	Soini	Etelä-Pohjanmaa	30 km (100%)	○ 27	○ 0	43
Suuri vesistö	kohtalainen	Vähäjoki	Alajärvi, Lappajärvi	Etelä-Pohjanmaa	30 km (100%)	○ 27	○ 0	25
Luonnonsuojelualue	kohtalainen	Soidinniemi	Veteli	Keski-Pohjanmaa	30 km (100%)	○ 28	○ 0	27
Luonnonsuojelualue	kohtalainen	Hautahuhdan suojelualue	Veteli	Keski-Pohjanmaa	30 km (100%)	○ 28	○ 0	30
Maakunnallisesti arvokkaaksi ehdotetut rakennetut kulttuuriympäristöt (alueet)	kohtalainen	Kärnän kylä ja kulttuurimaisema	Lappajärvi	Etelä-Pohjanmaa	30 km (100%)	○ 28	● 8	126
Natura-alue	kohtalainen	Matosuo	Soini	Etelä-Pohjanmaa	30 km (24%)	○ 28	○ 0	837
Luonnonsuojelualue	kohtalainen	Soidinniemi	Veteli	Keski-Pohjanmaa	30 km (100%)	○ 28	○ 0	27
Natura-alue	kohtalainen	Hautahuhta	Veteli	Keski-Pohjanmaa	30 km (100%)	○ 28	○ 0	31
Suuri vesistö	kohtalainen		Karstula	Keski-Suomi	30 km (48%)	○ 28	○ 0	23
Suuri vesistö	kohtalainen	Vahanganjoki	Karstula	Keski-Suomi	30 km (48%)	○ 28	○ 0	23
RKY-alue	suuri	Lappajärven Kirkkoniemi	Lappajärvi	Etelä-Pohjanmaa	30 km (100%)	○ 29	● 19	8
Maakunnallisesti arvokkaaksi ehdotetut rakennetut kulttuuriympäristöt (alueet)	kohtalainen	Pahankalantien asutus ja Vahtilan puromylly (osittain RKY1993)	Soini	Etelä-Pohjanmaa	30 km (47%)	○ 29	○ 0	117
Suuri vesistö	kohtalainen		Karstula	Keski-Suomi	30 km (99%)	○ 29	○ 0	42
Luonnonsuojelualue	kohtalainen	Nurminiitty	Karstula	Keski-Suomi	30 km (100%)	○ 29	○ 0	4
Luonnonsuojelualue	kohtalainen	Koskelan luonnonsuojelualue	Karstula	Keski-Suomi	30 km (100%)	○ 29	○ 0	16
Taajamatoimintojen alue	kohtalainen	Lappajärvi kk	Lappajärvi	Etelä-Pohjanmaa	30 km (22%)	○ 29	● 5	568
Suuri vesistö	kohtalainen		Lappajärvi	Etelä-Pohjanmaa	30 km (20%)	○ 29	○ 0	252
Luonnonsuojelualue	kohtalainen	Konstan luonnonsuojelualue 2	Karstula	Keski-Suomi	30 km (100%)	○ 29	○ 0	3
Luonnonsuojelualue	kohtalainen	Tapiontörmän luonnonsuojelualue	Karstula	Keski-Suomi	30 km (100%)	○ 29	○ 0	0
RKY-alue	suuri	Ylipään kylä	Lappajärvi	Etelä-Pohjanmaa	30 km (100%)	○ 29	● 6	67
Natura-alue	kohtalainen	Laihistenneva - Härkäneva - Vahvasenjoki	Soini, Karstula	Keski-Suomi, Etelä-Pohjanmaa	30 km (3%)	○ 29	○ 0	492
Maakunnallisesti arvokkaaksi ehdotetut rakennetut kulttuuriympäristöt (alueet)	kohtalainen	Hyytisientien asutus ja vanha käräjätupa	Lappajärvi	Etelä-Pohjanmaa	30 km (33%)	○ 29	○ 0	16
Suuri vesistö	kohtalainen	Joutenjärvi	Karstula	Keski-Suomi	30 km (99%)	○ 29	○ 0	42
Luonnonsuojelualue	kohtalainen	Matosuo	Soini	Etelä-Pohjanmaa	30 km (0%)	○ 30	○ 0	354

Arvo	Herkkyys	Kohteen nimi	Kunta	Maakunta	Etäisyys- vyöhyke/ vyöhykkeet	Minimi- etäisyys (km)	Näkyvyys (%)	Pinta-ala (ha)
Suuri vesistö	kohtalainen		Soini	Etelä-Pohjanmaa	30 km (15%)	<input type="radio"/> 30	<input type="radio"/> 0	21
Luonnonsuojelualue	kohtalainen	Myllykosken luonnonsuojelualue	Karstula	Keski-Suomi	30 km (52%)	<input type="radio"/> 30	<input type="radio"/> 0	1
Luonnonsuojelualue	kohtalainen	Lehtimäen mäkiastutus	Alajärvi	Etelä-Pohjanmaa	30 km (0%)	<input type="radio"/> 30	<input type="radio"/> 0	1430
Luonnonsuojelualue	kohtalainen	Matosuo	Soini	Etelä-Pohjanmaa	30 km (0%)	<input type="radio"/> 30	<input type="radio"/> 0	354
Suuri vesistö	kohtalainen	Hoikanjärvi	Soini	Etelä-Pohjanmaa	30 km (15%)	<input type="radio"/> 30	<input type="radio"/> 0	21

Kohdekortti tv-5, Hietikonneva

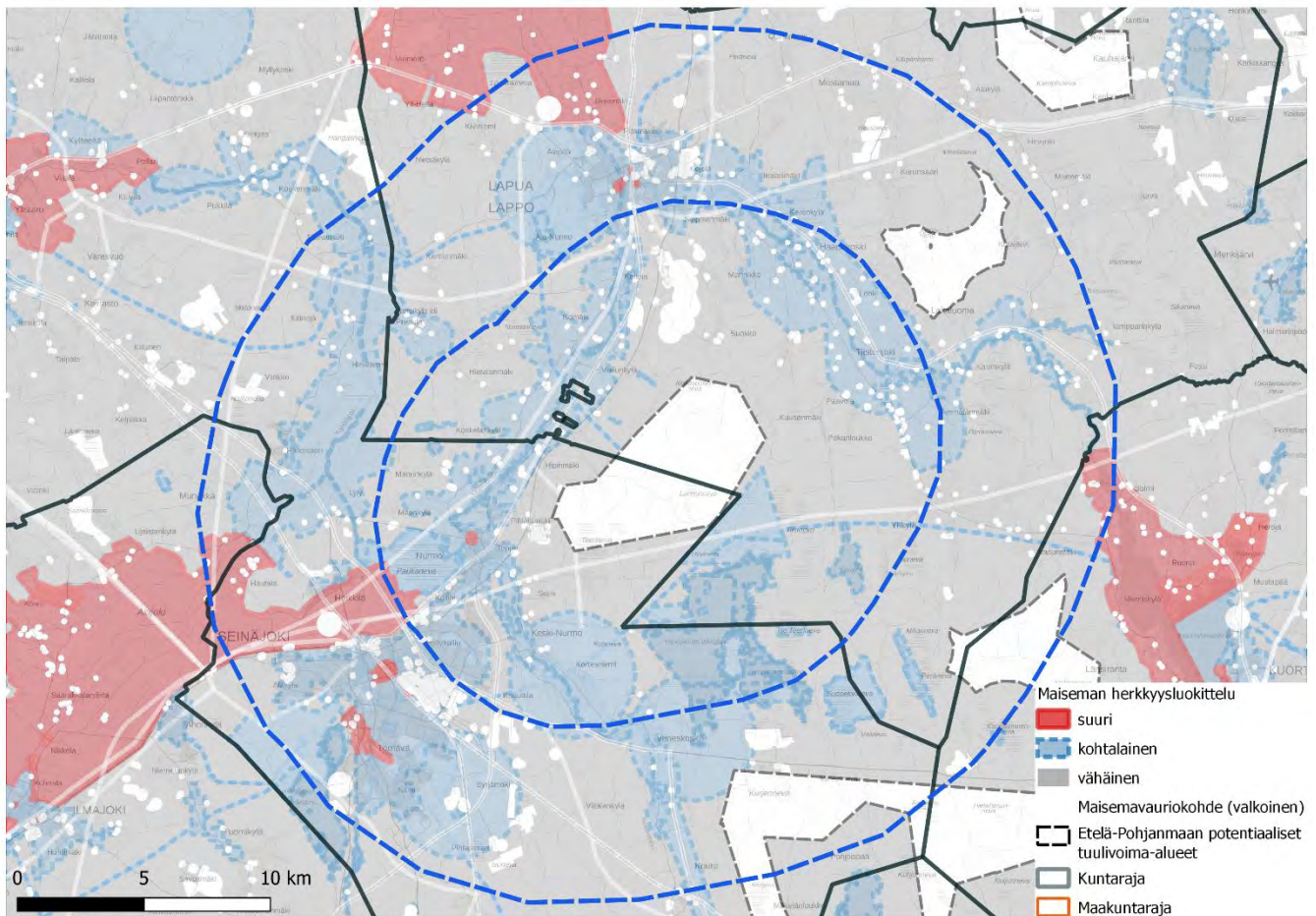
Kunta: Lapua, Seinäjoki



Kuva 10. Tv-5 tuulivoima-alueen näkyvyys ja lähi- sekä väli vaikutusalueiden arvokohteet

Kohteen sijainti	Alue sijaitsee Lapuan ja Seinäjoen rajalla noin seitsemän kilometriä molempien kaupunkien keskustoista. Nurmonjoki kulkee kolmen kilometrin päässä lännessä ja Lapuanjoki neljän kilometrin päässä koillisessa. Hirvijärven tekojärvi on alueen eteläpuolella reilun kilometrin päässä alueesta. Valtatie 16 kulkee alueen pohjoispuolella noin 10 kilometrin päässä, valtatie 19 sijaitsee tuulivoima-alueen länsipuolella ja valtatie 18 eteläpuolella.
Pinta-ala	3181,95 ha
Arvio tuulivoimaloiden määrästä / Suunnittelutilanne	49 kpl, alueella ei ole ennestään tuulivoimaloita. Alueen eteläosa kuuluu tuulivoimahankealueelle Isovuori, johon on suunniteltu seitsemän voimalaa. Suunniteltujen tuulivoimaloiden korkeus on 300 m. Muut alueen osat kuuluvat hankealueelle Lamminneva. Tuulivoima-alueelta pohjoiseen on 2–4 km etäisyydellä 7 toteutunutta tuulivoimalaa (Jouttikallion tuulivoimapuisto, korkeus 210 m).
Alueen yleiskuvaus	Tuulivoima-alue kuuluu Pohjanmaan maisemamaakuntaan . Maisemaseutujen osa-aluejaossa tehdyn jaon mukaan tuulivoima-alue sijaitsee tarkemmin Etelä-Pohjanmaan viljelylakeuksien seudulla . (Ympäristöministeriö, 1992)

Tuulivoima-alueen vaikutus herkkiin kohteisiin



Kuva 3. Maiseman herkkyys tv-5:n vaikutusalueilla

Merkittävimmät vaikutukset voimaloista kohdistuvat lähi- ja välialueen kohteisiin; siellä voimat näkyvät laajimmin.

Suunnitellun tuulivoima-alueen lähi- ja välialue ulottuu Kyrönjokivarren ja eteläpohjalaisten viljelylakeuksien **kansallismaiseman** alueelle. Kyseinen alue on yksi Suomen 27 virallisesta kansallismaisemasta. Kansallismaisemat ilmentävät Suomen eri osien luonnon ja kulttuurin merkittäviä ominaispiirteitä ja niillä on voimakasta symbolista arvoa. Kansallismaisemille ei ole määritelty tarkkoja rajoja, mutta niillä on erityisesti matkailullisesti tärkeä rooli. (SYKE, 2013). Laajat pelto ovat Kyrönjokivarren ja eteläpohjalaisten viljelylakeuksien ominaispiirre. Maiseman avoimuuden takia näkymät voimaloille voivat olla pitkiä ja avoimia. Puuttomilla peltoaukeilla kasvillisuus ei rajoita näkyvyyttä. Rakennukset ja pihapiirit luovat paikallisia näköesteitä.

Vaikutus lähialueen kohteisiin, joiden herkkyys muutokselle on suuri tai kohtalainen

Lähivaikutusalueella tuulivoimat voivat olla maisemakuvassa hallitsevia ja niiden visuaaliset vaikutukset niin merkittäviä, että syntyy vaikutuksia maiseman luonteeseen ja laatuun. (Ympäristöministeriö, 2016)

Suuren herkkyden kohteita lähivaikutusalueella ovat **RKY-alue Nurmon kirkonseutu** Seinäjoella 3 km tuulivoima-alueelta länteen ja **valtakunnallisesti arvokas maisema-alue Ilmajoen Alajoen lakeusmaisema** Seinäjoella ja Ilmajoella. Maisema-alueesta suurin osa on kaukovaikutusalueella (75 %), väli-vaikutusalueella (25 %) ja vain pieni osuus (1 %) lähialueella. Näkyvyysalueita on maisema-alueella laajoilla avoimilla peltoalueilla pääasiassa väli- ja kaukoalueella. Maiseman herkkyys on suuri ja vaikutus voi olla **välialueella merkittävä**. Kaukoalueella tuulivoimaloiden vaikutus vähenee etäisyyden takia, eikä sillä ei ole merkitystä maiseman luonteeseen. RKY-kohteet ovat maisemaltaan pienipiirteisiä ja siten myös herkkiä uusille suurille rakenteille maisemassa. Lisäksi kyläalueilla liikkuu ihmisiä ja siten vaikutus nimenomaan koettuun maisemaan on merkittävä, kun myös ”maiseman kokijoita” on paikalla. Rakennetussa ympäristössä syntyy toisaalta usein paikallisesti katvealueita. Tuulivoimat voivat jäädä rakennusten tai paikallisen puuston taakse, mutta saattavat näkyä rakennusten ikkunoista. Nurmon kirkonseudun kohdalla visuaalinen vaikutus on paikallisten olosuhteiden takia todennäköisesti pienestä etäisyydestä huolimatta pieni ja **vaikutusten merkittäväys kohtalainen**. Kirkko on puuston ympäröimä.

Kohtalaisen herkkyden kohteita lähialueella ovat maakunnallisesti arvokkaaksi ehdotetut maisema-alueet ja rakennetut kulttuuriympäristöt, taajamatoimintojen alueet, virkistysalueet- ja kohteet, ulkoilureitit, vesistöt, luonnonsuojelu- ja Natura-alueet sekä loma-asuntoalue Simpsiö.

Lähialueen **maakunnallisesti arvokkaaksi ehdotetut maisema-alueet ja rakennetut kulttuuriympäristöt**, joihin kohdistuu **laajoja näkyvyysalueita** ovat **Nurmonjoen kulttuurimaisema** (Seinäjoella ja Lapualla), **Lapuanjoen** kulttuurimaisemat, Haapakoski-Tiisten tuulivoima-alueelta koilliseen ja Alanurmon koulu (MKY) Lapualla. Hourunkoskentien asutus (MKY) ja Tiistenjoen kylä (MKY) sekä Lankilankosken myllyt ympäristöineen (MKY) sijaitsevat Lapuanjoen maisema-alueella. Ojalantien entinen Ruhan osuusmeijeri, Sillankorva (MKY), Alapään koulu (MKY) ja Nurmon pappila (MKY) sijaitsevat Nurmonjoen kulttuurimaisemassa. **Nurmonjoen maisema-alue** sijaitsee tuulivoima-alueen pohjois- ja länsipuolella ja lähimmillään vain yhden kilometrin etäisyydellä tuulivoimaloista. Pelloilla näkyvyysalueet ovat laajoja ja alueilla näkyy suurin osa tuulivoimaloista. Näkyvyysalueet mahdollistavat pitkiä näkymiä kohti tuulivoima-alueita. Visuaalinen vaikutus on alueella laaja. Rakennetuissa ympäristöissä vaikutus maisemaan on lievempi kuin avoimilla alueilla. Alue kuuluu osin Seinäjoen taajamatoimintojen alueeseen, joka on tiiviisti rakennettu. Rakennukset voivat tyyliinsä ja käyttötarkoituksensa takia itse muodostaa maisemavaurioita. Lisäksi rakennukset voivat muodostaa katvealueita. Pieni etäisyys tuulivoimaloille aiheuttaa sen, että voimat voivat silti olla hallitseva elementti maisemassa ja maiseman arvoja heikentäviä.

Lähialueen maakunnallisesti arvokkaaksi ehdotetut maisema-alueet ja rakennetut kulttuuriympäristöt, joihin kohdistuu osin tai paikoin näkyvyysalueita ovat Venekosken jokivarsimaisema (alue sijaitsee Venekosken taajama-alueella ja suurin osa välivaikutusalueella), Kyrönjoen kulttuurimaisemat (alueesta suurin osa sijaitsee välivaikutusalueella), Kitinoja-Hanhikoski (alueesta suurin osa on välivaikutusalueella ja jatkuu myös kaukoalueella), Nurmonjokivarren asutus on laaja MKY-alue (1500 ha) ja Seinäjoen asemaseudun MKY-kohteet 7 km tuulivoima-alueelta länteen. Nurmojokivarren asutusalue on suhteellisen suuri ja alueella on laajaja näkyvyysalueita, erityisesti peltoalueilla tuulivoima-alueen lähellä, sen länsipuolella. Alue kuuluu osin Seinäjoen taajamatoimintojen alueelle, jossa on asuinrakennuksia runsaasti. Visuaalisten vaikutusten merkittävyys on suurempi, jos alueella liikkuu paljon ihmisiä. Alueen herkkyyden kohtalainen ja vaikutus voi olla osin merkittävä. Vaikutusten merkittävyys on kohtalainen. Simpsiön maakunnallisesti arvokkaaksi ehdotetulla maisema-alueella ei ole näkyvyyttä. Simpsiön alueella on samanniminen virkistys ja loma-asutusten alue. Loma-asutusten alueen koko on analyysissä ylimitoitettu (5 km halkaisija), jonka vuoksi taulukon näkyvyysarvo ei ole nolla, vaikka alueella todennäköisesti ei ole näkyvyyttä.

Seinäjoen ja Nurmon taajamatoimintojen alue leviää Seinäjoelta itään Nurmonjokea pitkin. Seinäjoen keskustassa näkyvyysalueet ovat pirstaleisia ja pitkiä näkymiä kohti tuulivoima-alueita syntyy vain korkeilta paikoilta, missä rakennukset eivät toimi näköesteinä. Seinäjoen keskusta sijaitsee suurimmilta osin välivaikutusalueella. **Lapuan taajamatoimintojen alue** leviää Lapualta etelään Nurmon- ja Lapuanjokea pitkin. Suurin osa alueesta ja Lapuan keskusta sijaitsevat välivaikutusalueella. Keskustoissa on RKY ja MKY kohteita. Usein keskustojen paikalliset arvokohteet jäävät katvealueille. Näkyvyysanalyysin tuloksissa pitää ottaa rakennetun ympäristön luonne huomioon. Tuulivoimaloiden näkyvyys saattaa olla paljon vähäisempi, kuin analyysin tulokset antavat ymmärtää. Poikkeuksena ovat korkeat näköalapaikat kuten Jouppilanvuoren laskettelukeskus (löytyy havainnekuvaliitteestä) ja näkymät korkeiden rakennusten ikkunoista. Suurimmassa osassa Tiistenjoen taajamatoimintojen aluetta on näkyvyysalueita.

Lähialueen virkistysalueilla on usein vain paikoin tai ei ollenkaan näkyvyysalueita. Eniten näkyvyyttä kohdistuu **Paukannevan virkistysalueelle**, joka sijaitsee Seinäjoella 4 km tv-alueelta länteen. Virkistysalue on myös lähialueen ainut Natura-alue. **Hirvijärven virkistysalueen** näkyvyysalueet ovat melko rajattuja ja paikallisia, mutta pienen etäisyyden takia tuulivoimat ovat alueella hyvin hallitsevia. Vaikutus on suuri ja kohteen herkkyyden kohtalainen. Hirvijärven virkistysalueen läpi kulkee kaksi ulkoilureittiä. **Maakuntakaavan ohjeellinen ulkoilureitti Kuortane-Hirvijärvi-Seinäjoki** kulkee tuulivoima-alueen lähialueen eteläosassa itä-länsisuuntaisesti. **Maakuntakaavan ohjeellinen ulkoilureitti Hirvijärvi-Lapua** kulkee virkistysalueelta luoteeseen tuulivoima-alueen läpi. Näkyvyyttä on molemmilla reiteillä paikoin. Nykyiset ulkoilureitit kulkevat usein metsäisessä maastossa ja siksi ne ovat visuaalisen vaikutuksen katvealueella. Lapuan reitin varrella on paikoin laajaja näkyvyysalueita. Vaikutus itse tuulivoima-alueella on voimakas, koska reitti saattaa kulkea vain muutamien kymmenien metrien etäisyydellä tuulivoimaloiden vieressä ja tuulivoimaloiden välissä. Siellä voimat näkyvät ja ne todennäköisesti myös kuuluvat. Ulkoilijoita on parempi ohjata alueelle, jossa voimat eivät ole lähellä.

Hirvijärven ja Varpulan tekojärven vesialueet ovat lähes täysin näkyvyysaluetta (95 % ja 92 %). Järvet sijaitsevat 1–8 km tuulivoima-alueelta ja tuulivoimat ovat alueella hallitsevia. Järven ympäristö on kuitenkin niin metsäinen, että lukuun ottamatta osaa rannoista järven ympäristössä ei näkyvyysalueita juuri ole. Hirvijärven länsirannan ja Hirvijärven ja Varpulan tekojärven välissä sijaitsevien virkistysalueiden sisällä ei ole näkyvyyttä ollenkaan. Ranta-alueilla tuulivoimaloiden vaikutus voi kuitenkin olla merkittävä. Näkyvyyttä saattaa kohdistua osin järven loma-asutukseen. Myös Tiisijärven itärannoilla, jossa on myös loma-asutusta, on näkyvyysalueita. Lapuanjoella on osittainen näkyvyys, myös Nurmonjoella saattaa olla näkyvyysalueita.

Lähialueella on **luonnonsuojelualueita**, joilla **näkyvyysalueet ovat laajaja**. Alueiden herkkyyden ja myös **vaikutusten merkittävyys on kohtalainen**. Usein laajat näkyvyysalueet ovat suoalueilla, kuten Paukannevan alueella. Laaja näkyvyys koskee lisäksi Seinäjoen METSO-alueita ja Ilmajoen Alajokea. Muilla alueilla näkyvyys on osittainen tai paikallinen. Järvinevan metsässä ei ole ollenkaan näkyvyyttä.

Vaikutus välialueen kohteisiin, joiden herkkyyden muutokselle on suuri tai kohtalainen

Välivyöhykkeen vaikutusalueella voimat voivat näkyä selvästi, mutta visuaaliset vaikutukset vähenevät etäisyyden kasvaessa. Voimat muodostavat osan laajempaa maisemakokonaisuutta ja niiden kokoa ja etäisyyttä voi olla vaikea hahmottaa. (Ympäristöministeriö, 2016)

Suuren herkkyyden kohteita lähivaikutusalueella ovat jo aiemmin mainittu valtakunnallisesti arvokas maisema-alue Ilmajoen Alojen lakeusmaisema Seinäjoella ja Ilmajoen, valtakunnallisesti arvokkaat maisema-alueet Lapuan Alajoen peltolakeus ja Kuortaneenjärven kulttuurimaisemat sekä alueen RKY-kohteet, jotka sijaitsevat suurimmilta osin Seinäjoen ja Lapuan keskustojen alueilla.

Maisema-alue **Lapuan Alajoen peltolakeus** sijaitsee tuulivoima-alueelta pohjoiseen Lapuan pohjoispuolella. Suurin osa alueesta sijaitsee kauko- ja maksimialueella. Alueella on kauttaaltaan laajaja näkyvyysalueita myös välialueella. **Vaikutusten merkittävyys** voi välialueella olla **merkittävä**. Tuulivoimat näkyvät alueella selvästi. Alueen kautta kulkee etelästä pohjoiseen maakuntakaavan ohjeellinen ulkoilureitti Lapua-Ylihärmä, joka on ainut välialueen ulkoilureitti, jolla on merkittäviä vaikutuksia. **Kuortaneenjärven maisema-alue** sijaitsee vain pieneltä osin välivaikutusalueella, tuulivoima-alueelta kaakkoon. Alueen muut osat ovat kaukoalueella missä tuulivoimaloiden näkyvyys ei vaikuta merkittävästi maiseman luonteeseen. Välialueen osuudella näkyvyysalueita ei ole lainkaan. Kaukoalueella näkyvyysalueet ovat paikallisia ja kohdistuvat avoimille peltoalueille ja Kuortaneenjärven vesialueille. **Vaikutusta ei ole tai se on vähäinen**.

Kohtalaisen herkkyyden kohteita välialueella ovat maakunnallisesti arvokkaaksi ehdotetut maisema-alueet ja rakennetut kulttuuriympäristöt, taajamatoimintojen alueet, virkistysalueet- ja kohteet, ulkoilureitit, vesistöt, luonnonsuojelu- ja Natura-alueet.

Välialueen maakunnallisesti arvokkaaksi ehdotetut maisema-alueet ja rakennetut kulttuuriympäristöt, joilla on laajaja näkyvyysalueita ovat **Kyrönjokilaakson kulttuurimaisema** (Seinäjoki, Lapua), Venekosken jokivarsimaisema (alue sijaitsee Venekosken taajama-alueella), Siirilän kaupunginosan 10 MKY-kohteet, Lapuan keskusta ja muut keskustan pienet MKY-kohteet Lapualla, Kuortaneentien pohjalaistalot (MKY) Lapuanjoen kulttuurimaisema-alueella, Itämäen taloryhmä ja Pohjan pientaloalue, Marttilan alue, Itäkanmäki, Keskustan liikerakennukset ja muut keskustan pienet MKY-kohteet Seinäjoella. Eniten näkyvyyttä kohdistuu Kyrönjokilaakson laajoille pelloille ja osin myös alueella sijaitsevalle Halkosaaren taajamatoimintojen alueelle. Alueelta syntyy pitkiä näkymiä kohti tuulivoima-alueita. Alueen herkkyyden kohtalainen ja vaikutuksen voi alueella kokea merkittäväksi. **Vaikutusten merkittävyys on kohtalainen**.

Välialueen maakunnallisesti arvokkaaksi ehdotetut maisema-alueet ja rakennetut kulttuuriympäristöt, joihin kohdistuu osittain tai paikoin näkyvyyttä ovat Venekosken jokivarsimaisema ja muun muassa Niemistön ja Heikkilän rakennettu kulttuuriympäristö ja Kapernaumi (MKY) Seinäjoella ja Salmen kylä Kuortaneen kunnassa. Heikkilän kulttuuriympäristö sijaitsee Heikkilän taajamatoimintojen alueella.

Välialueen **virkistysalueilla** visuaalista vaikutusta ei juuri ole. Vain **Malkakosken** virkistysalueella Kyrönjoen kulttuurimaisema-alueella analyysi osoittaa laajasti visuaalista vaikutusta. Alueen luonteeseen katsottuna vaikutus on todennäköisesti analyysin tulokseen nähden pienempi ja vaikutusten merkittävyys jää pieneksi.

Välialueen suurimpien järvien näkyvyysalueet ovat rajattuja. Usein vaikutus koskee alle puolta järven pinta-alasta. Suurimmat vesistöt ovat Kyrkösjärven tekojärvi ja Kuortaneenjärvi.

Kuortaneenjärvi sijaitsee tv-alueen kaukoalueella. Kuortaneen rannalta on tehty havainnekuva (kts. erillinen valokuvasovitekooste), jossa tuulivoimat näkyvät kaukana horisontissa. Ruonan alueelta Kuortaneenjärven pohjoispuolelta on tehty havainnekuva, jossa tuulivoimat eivät näy. Myös Ilmajoen-Alajoen VAMA-alueelta (Könnin kylästä) on tehty havainnekuva, jossa tuulivoimat näkyvät teoreettisesti. Kauko vaikutusalueella voimat voivat näkyä, mutta yleensä näin kaukana olevilla voimaloilla ei enää ole merkitystä maiseman luonteeseen. (Ympäristöministeriö, 2016)

Maisemavauriot lähi- ja väli vaikutusalueella

Suurimmat maisemavaurioalueet lähi- ja väli vaikutusalueilla ovat **potentiaaliset ja toteutuneet tuulivoima-alueet**. Väli alueella on kolme laajaa tuulivoima-alueita, joiden pinta-ala on 1224 hehtaaria, 1802 hehtaaria ja 4017 hehtaaria ja tuulivoima-alueelta pohjoiseen on yksi toteutunut tuulivoimapuisto, joka heikentää maiseman laatua entuudestaan. Pohjoisesta katsoen tv-5 alueen tuulivoimat jäävät tämän tuulivoima-alueen taakse tai toimivat nykyisen alueen jatkeena. Vaikutus on lievempi kuin jos alueella ei olisi toteutuneita tuulivoimaloita. Alueen ympärillä on lisäksi (valta)teitä. Tieverkosto on lähi- ja väli vaikutusalueella tiheä. Alueen eteläpuolella kulkee idästä länteen 400 kV sähkölinja. Lähi- ja väli alueella on myös muita sähkölinjoja. Rautatie kulkee Seinäjoen läpi. **Sähkölinjat, tiet ja rautatiet** ovat viivamaisia visuaalisia häiriötekijöitä maisemassa. Pienempiä **turvetuotantoalueita** on paikoin lähi- ja väli vaikutusalueilla. Turvetuotantoalueet ovat usein kaukana taajamista. Lapualla ja Seinäjoella on jätteenkäsittelyaluetta ja teollisuusalueita. Lähi- ja väli alueilla on eri puolella **maa-aineisten otto-, varasto- ja teollisuusalueita sekä maatalouden suuryksiöitä**. Maatalouden suuryksiöt, varasto- ja teollisuusalueet sijaitsevat usein taajamissa tai maisemallisesti tai kulttuurihistoriallisesti arvokkailla alueilla. Nämä teolliset alueet ja rakenteet heikentävät entuudestaan herkkien ja myös ”vähäisen herkkyyden” luokan alueiden arvoja. Samalla herkkyyks muutoskille vähenee. Erityyppiset maisemavauriot keskittyvät alueella Seinäjoelta kaakkoon ja Lapuan keskustan itäpuolelle.

Vaikutus lähi- ja väli alueen kohteisiin, joiden herkkyyks muutokselle on vähäinen

Koska alueella on paljon avoimia arvoalueita, jää alueelle vähän alueita, joiden herkkyyks olisi vähäinen. Sellaisia alueita löytyy lähinnä suo- ja peltoalueilta tuulivoimaloiden läheltä, jossa on harvoin asutusta. Väli alueella sijaitsee yksi laajempi pelto- ja kylämaisema, jossa on paljon näkyvyyttä, **Tiistenjoen kylän ja Kuortaneenjärven** välissä. Alueella on vakituista asutusta ja loma-asutusta jonkin verran.

Yhteisvaikutukset

Tv-alue	Kunta	Maakunta	Etäisyys- vyöhyke/ vyöhykkeet	Minimi- etäisyys (km)	Pinta- ala (ha)
tv-9996 Aittookangas	Lapua	Etelä-Pohjanmaa	14 km (100 %)	8	1224
tv-14 Pauhusaari	Kuortane, Seinäjoki, Alavus	Etelä-Pohjanmaa	14 km (44 %); 25 km (56 %)	10	4017
tv-7 Möhrönmäki	Kuortane, Lapua	Etelä-Pohjanmaa	14 km (60 %); 25 km (40 %)	10	1802
tv-32 Annalanmäki	Kauhava, Lapua	Etelä-Pohjanmaa	25 km (100 %)	16	1401

Taulukko 3. Etelä-Pohjanmaan potentiaaliset tuulivoima-alueet tv-5 alueen vaikutusalueella

Tuulivoima-alueen väli alueella on kolme muuta suunniteltua Tuulivoima-alueita. Alueet ovat 9996 Aittookangas (8 km koilliseen), alue 14 Pauhusaari (10 km kaakkoon) ja alue 7 Möhrönmäki (10 km kaakkoon). Lisäksi suunnitellun alueen kaukoalueella on alue 25 Annalanmäki (17 km koilliseen).

Arvo	Herkkyys	Kohteen nimi	Kunta	Maakunta	Etäisyys- vyöhyke/ vyöhykkeet	Minimi- etäisyys (km)	Näkyvyys (%)	Pinta-ala (ha)
Ulkoilureitit	kohtalainen	Hirvijärvi-Lapua	Seinäjoki, Lapua	Etelä-Pohjanmaa	7 km (82%);14 km (18%)	0	30	84
Virkistysalueet	kohtalainen	Hirvijärven tekojärvi, pohjoinen alue (Ulkoilualue)	Seinäjoki, Lapua	Etelä-Pohjanmaa	7 km (100%)	0	36	553
Virkistysalueet	kohtalainen	Hirvijärvi (Virkistysalue)	Lapua	Etelä-Pohjanmaa	7 km (100%)	1	6	221
Ulkoilureitit	kohtalainen	Kuortane-Hirvijärvi-Seinäjoki	Kuortane, Seinäjoki, Lapua	Etelä-Pohjanmaa	7 km (55%);14 km (26%);25 km (19%)	1	23	178
Maakunnallisesti arvokkaaksi ehdotettu maisema-alue	kohtalainen	Nurmonjoen kulttuurimaisema	Seinäjoki, Lapua	Etelä-Pohjanmaa	7 km (100%)	1	81	3367
Luonnonsuojelualue	kohtalainen	Jerssinkalliot	Lapua	Etelä-Pohjanmaa	7 km (100%)	1	1	3
Maakunnallisesti arvokkaaksi ehdotetut rakennetut kulttuuriympäristöt (alueet)	kohtalainen	Nurmonjokivarren asutus	Seinäjoki	Etelä-Pohjanmaa	7 km (45%);14 km (41%);25 km (14%)	2	36	1512
Maakunnallisesti arvokkaaksi ehdotetut rakennetut kulttuuriympäristöt (pisteet)	kohtalainen	Alapään koulu	Seinäjoki	Etelä-Pohjanmaa	7 km (100%)	2	100	0
Suuri vesistö	kohtalainen		Seinäjoki, Lapua	Etelä-Pohjanmaa	7 km (100%)	2	96	1048
Suuri vesistö	kohtalainen		Seinäjoki, Lapua	Etelä-Pohjanmaa	7 km (100%)	2	71	59
Virkistyskohteet	kohtalainen	Ruuhikoski	Seinäjoki	Etelä-Pohjanmaa	7 km (96%);14 km (4%)	2	23	1961
Suuri vesistö	kohtalainen		Seinäjoki, Lapua	Etelä-Pohjanmaa	7 km (100%)	2	92	287
Taajamatoimintojen alue	kohtalainen	Seinäjoki, Nurmo	Seinäjoki	Etelä-Pohjanmaa	7 km (34%);14 km (66%)	2	50	4165
Suuri vesistö	kohtalainen	Nurmonjoki	Seinäjoki, Lapua	Etelä-Pohjanmaa	7 km (100%)	2	71	59
Suuri vesistö	kohtalainen	Hirvijärven tekojärvi	Seinäjoki, Lapua	Etelä-Pohjanmaa	7 km (94%);14 km (6%)	2	95	1437
Maakunnallisesti arvokkaaksi ehdotetut rakennetut kulttuuriympäristöt (pisteet)	kohtalainen	Nurmon pappila	Seinäjoki	Etelä-Pohjanmaa	7 km (100%)	3	75	0
RKY-alue	suuri	Nurmon kirkonseutu	Seinäjoki	Etelä-Pohjanmaa	7 km (100%)	3	71	12
Virkistysalueet	kohtalainen	Hirvijärven tekojärvi, länsiranta (Virkistysalue)	Seinäjoki, Lapua	Etelä-Pohjanmaa	7 km (100%)	3	1	115
Maakunnallisesti arvokkaaksi ehdotettu maisema-alue	kohtalainen	Lapuanjoen kulttuurimaisemat; Haapakoski-Tiistenj	Lapua	Etelä-Pohjanmaa	7 km (65%);14 km (35%)	3	70	5587
Taajamatoimintojen alue	kohtalainen	Lapua	Lapua	Etelä-Pohjanmaa	7 km (29%);14 km (71%)	3	73	2392
Suuri vesistö	kohtalainen		Seinäjoki	Etelä-Pohjanmaa	7 km (100%)	3	69	23
Suuri vesistö	kohtalainen		Seinäjoki	Etelä-Pohjanmaa	7 km (95%);14 km (5%)	3	50	22
Suuri vesistö	kohtalainen	Nurmonjoki	Seinäjoki	Etelä-Pohjanmaa	7 km (95%);14 km (5%)	3	50	22
Suuri vesistö	kohtalainen	Pahaoja	Seinäjoki	Etelä-Pohjanmaa	7 km (100%)	3	69	23

Arvo	Herkkyys	Kohteen nimi	Kunta	Maakunta	Etäisyys- vyöhyke/ vyöhykkeet	Minimi- etäisyys (km)	Näkyvyys (%)	Pinta-ala (ha)
Maakunnallisesti arvokkaaksi ehdotetut rakennetut kulttuuriympäristöt (pisteet)	kohtalainen	Ojalantie, entinen Ruhan osuusmeijeri, Sillankorva	Lapua	Etelä-Pohjanmaa	7 km (100%)	4	75	0
Luonnonsuojelualue	kohtalainen	Seinäjoen METSO-alueet	Seinäjoki	Etelä-Pohjanmaa	7 km (66%);14 km (31%);25 km (4%)	4	70	409
Luonnonsuojelualue	kohtalainen	Paukaneva	Seinäjoki	Etelä-Pohjanmaa	7 km (86%);14 km (14%)	4	64	567
Luonnonsuojelualue	kohtalainen	Paukaneva	Seinäjoki	Etelä-Pohjanmaa	7 km (86%);14 km (14%)	4	64	567
Natura-alue	kohtalainen	Paukaneva	Seinäjoki	Etelä-Pohjanmaa	7 km (93%);14 km (7%)	4	64	582
Virkistysalueet	kohtalainen	Varpulan ja Hirvijärven tekojärvet (Ulkoilualaue)	Seinäjoki	Etelä-Pohjanmaa	7 km (100%)	4	2	106
Suuri vesistö	kohtalainen		Seinäjoki	Etelä-Pohjanmaa	7 km (75%);14 km (25%)	4	92	409
Suuri vesistö	kohtalainen		Lapua	Etelä-Pohjanmaa	7 km (100%)	4	68	168
Maakunnallisesti arvokkaaksi ehdotetut rakennetut kulttuuriympäristöt (pisteet)	kohtalainen	Käpymäentie 2 Toivola (ent. apteekki)	Seinäjoki	Etelä-Pohjanmaa	7 km (100%)	4	62	0
Maakunnallisesti arvokkaaksi ehdotetut rakennetut kulttuuriympäristöt (pisteet)	kohtalainen	Petäjämäki (Katila)	Seinäjoki	Etelä-Pohjanmaa	7 km (100%)	4	14	0
Virkistysalueet	kohtalainen	Paukaneva	Seinäjoki	Etelä-Pohjanmaa	7 km (95%);14 km (5%)	4	63	582
Maakunnallisesti arvokkaaksi ehdotetut rakennetut kulttuuriympäristöt (pisteet)	kohtalainen	Länsitie 5 Hietämäki	Seinäjoki	Etelä-Pohjanmaa	7 km (100%)	4	63	0
Suuri vesistö	kohtalainen		Lapua	Etelä-Pohjanmaa	7 km (77%);14 km (23%)	4	60	22
Suuri vesistö	kohtalainen	Nurmonjoki	Lapua	Etelä-Pohjanmaa	7 km (77%);14 km (23%)	4	60	22
Suuri vesistö	kohtalainen	Varpulan tekojärvi	Seinäjoki	Etelä-Pohjanmaa	7 km (75%);14 km (25%)	4	92	409
Suuri vesistö	kohtalainen	Tiisijärvi	Lapua	Etelä-Pohjanmaa	7 km (100%)	4	68	168
Luonnonsuojelualue	kohtalainen	Paukaneva 3 (Nurmo)	Seinäjoki	Etelä-Pohjanmaa	7 km (100%)	5	69	3
Maakunnallisesti arvokkaaksi ehdotetut rakennetut kulttuuriympäristöt (alueet)	kohtalainen	Hourunkoskentien asutus	Lapua	Etelä-Pohjanmaa	7 km (100%)	5	83	75
Luonnonsuojelualue	kohtalainen	Paukaneva 8 (Nurmo)	Seinäjoki	Etelä-Pohjanmaa	7 km (100%)	5	25	4
Taajamatoimintojen alue	kohtalainen	Tiistenjoki	Lapua	Etelä-Pohjanmaa	7 km (79%);14 km (21%)	5	82	219
Suuri vesistö	kohtalainen		Seinäjoki	Etelä-Pohjanmaa	7 km (100%)	5	42	21
Luonnonsuojelualue	kohtalainen	Paukaneva 11 (Nurmo)	Seinäjoki	Etelä-Pohjanmaa	7 km (100%)	5	35	2
Luonnonsuojelualue	kohtalainen	Paukaneva 4	Seinäjoki	Etelä-Pohjanmaa	7 km (100%)	5	82	7
Suuri vesistö	kohtalainen		Lapua	Etelä-Pohjanmaa	7 km (89%);14 km (11%)	5	71	56

Arvo	Herkkyys	Kohteen nimi	Kunta	Maakunta	Etäisyys- vyöhyke/ vyöhykkeet	Minimi- etäisyys (km)	Näkyvyys (%)	Pinta-ala (ha)
Luonnonsuojelualue	kohtalainen	Järvinevan metsä 3	Lapua	Etelä-Pohjanmaa	7 km (100%)	5	0	10
Luonnonsuojelualue	kohtalainen	Paukaneva 7 (Nurmo)	Seinäjoki	Etelä-Pohjanmaa	7 km (100%)	5	15	2
Luonnonsuojelualue	kohtalainen	Paukaneva 2 (Nurmo)	Seinäjoki	Etelä-Pohjanmaa	7 km (100%)	5	100	10
Luonnonsuojelualue	kohtalainen	Paukaneva 5	Seinäjoki	Etelä-Pohjanmaa	7 km (100%)	5	29	3
Luonnonsuojelualue	kohtalainen	Paukaneva 6	Seinäjoki	Etelä-Pohjanmaa	7 km (100%)	5	95	8
Suuri vesistö	kohtalainen	Martikkalanjärvi	Seinäjoki	Etelä-Pohjanmaa	7 km (100%)	5	42	21
Suuri vesistö	kohtalainen	Lapuanjoki	Lapua	Etelä-Pohjanmaa	7 km (89%);14 km (11%)	5	71	56
Virkistyskohteet	kohtalainen	Veneskoski	Seinäjoki	Etelä-Pohjanmaa	7 km (23%);14 km (77%)	6	22	1961
Valtakunnallisesti arvokas maisema-alue	suuri	Ilmajoen Alajoen lakeusmaisema	Ilmajoki,Seinäjoki	Etelä-Pohjanmaa	7 km (1%);14 km (24%);25 km (75%)	6	68	8324
Luonnonsuojelualue	kohtalainen	Paukaneva 9 (Nurmo)	Seinäjoki	Etelä-Pohjanmaa	7 km (100%)	6	29	3
Luonnonsuojelualue	kohtalainen	Ilmajoen Alajoki	Ilmajoki,Seinäjoki	Etelä-Pohjanmaa	7 km (1%);14 km (24%);30 km (0%);25 km (75%)	6	69	8355
Maakunnallisesti arvokkaaksi ehdotetut rakennetut kulttuuriympäristöt (pisteet)	kohtalainen	Alanurmontie 296, Alanurmon koulu	Lapua	Etelä-Pohjanmaa	7 km (100%)	6	100	0
Virkistysalueet	kohtalainen	Tanelinranta-Hyllykallio	Seinäjoki	Etelä-Pohjanmaa	7 km (100%)	6	5	49
Luonnonsuojelualue	kohtalainen	Paukaneva (Nurmo)	Seinäjoki	Etelä-Pohjanmaa	7 km (100%)	6	94	5
Luonnonsuojelualue	kohtalainen	Paukaneva 10 (Nurmo)	Seinäjoki	Etelä-Pohjanmaa	7 km (100%)	6	87	11
Maakunnallisesti arvokkaaksi ehdotetut rakennetut kulttuuriympäristöt (alueet)	kohtalainen	Tiistenjoen kylä	Lapua	Etelä-Pohjanmaa	7 km (100%)	6	91	13
Suuri vesistö	kohtalainen		Seinäjoki	Etelä-Pohjanmaa	7 km (18%);14 km (82%)	7	94	102
Maakunnallisesti arvokkaaksi ehdotetut rakennetut kulttuuriympäristöt (alueet)	kohtalainen	Siirilä, kaupunginosa 10, Jälleenrakennusajan Siirilä	Lapua	Etelä-Pohjanmaa	14 km (100%)	7	89	8
Luonnonsuojelualue	kohtalainen	Nurmonneva 1	Lapua	Etelä-Pohjanmaa	7 km (11%);14 km (89%)	7	39	20
Suuri vesistö	kohtalainen		Lapua	Etelä-Pohjanmaa	7 km (20%);14 km (80%)	7	63	59
Maakunnallisesti arvokkaaksi ehdotetut rakennetut kulttuuriympäristöt (alueet)	kohtalainen	Lankilankosken myllyt ympäristöineen	Lapua	Etelä-Pohjanmaa	7 km (100%)	7	100	3
Maakunnallisesti arvokkaaksi ehdotettu maisema-alue	kohtalainen	Veneskosken jokivarsimaisema	Seinäjoki	Etelä-Pohjanmaa	7 km (12%);14 km (88%)	7	34	388
Loma-asuntoalue	kohtalainen	Simpsio	Lapua	Etelä-Pohjanmaa	7 km (4%);14 km (96%)	7	25	1931
Maakunnallisesti arvokkaaksi ehdotettu maisema-alue	kohtalainen	Simpsio	Lapua	Etelä-Pohjanmaa	7 km (5%);14 km (95%)	7	0	601

Arvo	Herkkyys	Kohteen nimi	Kunta	Maakunta	Etäisyys- vyöhyke/ vyöhykkeet	Minimi- etäisyys (km)	Näkyvyys (%)	Pinta-ala (ha)
Maakunnallisesti arvokkaaksi ehdotetut rakennetut kulttuuriympäristöt (alueet)	kohtalainen	Kuortaneentien pohjalaistalot	Lapua	Etelä-Pohjanmaa	14 km (100%)	7	85	83
Maakunnallisesti arvokkaaksi ehdotettu maisema-alue	kohtalainen	Kyrönjoen kulttuurimaisemat; Kitinoja-Hanhikoski	Ilmajoki, Seinäjoki, Lapua	Etelä-Pohjanmaa	7 km (1%); 14 km (77%); 25 km (23%)	7	49	5763
Suuri vesistö	kohtalainen	Lapuanjoki	Lapua	Etelä-Pohjanmaa	7 km (20%); 14 km (80%)	7	63	59
Natura-alue	kohtalainen	Peränevanholma	Seinäjoki, Lapua	Etelä-Pohjanmaa	14 km (100%)	8	17	505
Luonnonsuojelualue	kohtalainen	Peränevanholman suojelualue	Lapua	Etelä-Pohjanmaa	14 km (100%)	8	3	65
Maakunnallisesti arvokkaaksi ehdotetut rakennetut kulttuuriympäristöt (pisteet)	kohtalainen	Osuuskaupan viljasiiilot	Lapua	Etelä-Pohjanmaa	14 km (100%)	8	100	0
RKY-alue	suuri	Lapuan tuomiokirkko ympäristöineen	Lapua	Etelä-Pohjanmaa	14 km (100%)	8	74	10
Suuri vesistö	kohtalainen		Seinäjoki	Etelä-Pohjanmaa	14 km (100%)	8	41	31
Maakunnallisesti arvokkaaksi ehdotetut rakennetut kulttuuriympäristöt (alueet)	kohtalainen	Siirilä, kaupunginosa 10, Siirilän 1910 - 30-luvun omakotitaloalue	Lapua	Etelä-Pohjanmaa	14 km (100%)	8	100	4
Suuri vesistö	kohtalainen		Lapua	Etelä-Pohjanmaa	14 km (99%); 25 km (1%)	8	14	26
Suuri vesistö	kohtalainen		Ilmajoki, Seinäjoki	Etelä-Pohjanmaa	14 km (100%)	8	62	40
Taajamatoimintojen alue	kohtalainen	Heikkilä	Seinäjoki	Etelä-Pohjanmaa	14 km (100%)	8	49	212
Luonnonsuojelualue	kohtalainen	Suppelonneva	Seinäjoki, Lapua	Etelä-Pohjanmaa	14 km (100%)	8	20	399
Virkistysalueet	kohtalainen	Simpsiö (Monipuolinen virkistyskeskus+loma-asutus)	Lapua	Etelä-Pohjanmaa	14 km (100%)	8	0	279
Virkistyskohteet	kohtalainen	Routakallio	Seinäjoki	Etelä-Pohjanmaa	14 km (100%)	8	5	1961
Taajamatoimintojen alue	kohtalainen	Veneskoski	Seinäjoki	Etelä-Pohjanmaa	14 km (100%)	8	33	169
RKY-alue	suuri	Lapuan rautatieasema	Lapua	Etelä-Pohjanmaa	14 km (100%)	8	100	1
Maakunnallisesti arvokkaaksi ehdotetut rakennetut kulttuuriympäristöt (pisteet)	kohtalainen	Siiriläntie 13 B, Siirilän pappila	Lapua	Etelä-Pohjanmaa	14 km (100%)	8	100	0
RKY-alue	suuri	Lapuan Patruunatehdas Paukun alue	Lapua	Etelä-Pohjanmaa	14 km (100%)	8	79	2
Maakunnallisesti arvokkaaksi ehdotetut rakennetut kulttuuriympäristöt (alueet)	kohtalainen	Siirilä, kaupunginosa 10, Koulualue	Lapua	Etelä-Pohjanmaa	14 km (100%)	8	100	3
Maakunnallisesti arvokkaaksi ehdotetut rakennetut kulttuuriympäristöt (alueet)	kohtalainen	Lapuan keskusta	Lapua	Etelä-Pohjanmaa	14 km (100%)	8	84	32
Maakunnallisesti arvokkaaksi ehdotetut rakennetut kulttuuriympäristöt (alueet)	kohtalainen	Itämäen taloryhmä	Seinäjoki	Etelä-Pohjanmaa	14 km (100%)	8	65	2
Maakunnallisesti arvokkaaksi ehdotetut rakennetut kulttuuriympäristöt (alueet)	kohtalainen	Pohjan pientaloalue	Seinäjoki	Etelä-Pohjanmaa	14 km (100%)	8	82	15
Maakunnallisesti arvokkaaksi ehdotetut rakennetut kulttuuriympäristöt (pisteet)	kohtalainen	Pohjan koulu	Seinäjoki	Etelä-Pohjanmaa	14 km (100%)	8	84	0
Luonnonsuojelualue	kohtalainen	Suppelonneva	Seinäjoki, Lapua	Etelä-Pohjanmaa	14 km (100%)	8	20	399

Arvo	Herkkyys	Kohteen nimi	Kunta	Maakunta	Etäisyys- vyöhyke/ vyöhykkeet	Minimi- etäisyys (km)	Näkyvyys (%)	Pinta-ala (ha)
Maakunnallisesti arvokkaaksi ehdotetut rakennetut kulttuuriympäristöt (alueet)	kohtalainen	Niemistön ja Heikkilän rakennettu kulttuuriympäristö	Seinäjäki	Etelä-Pohjanmaa	14 km (100%)	8	47	91
Suuri vesistö	kohtalainen	Seinäjoen suuosan oikaisu-uoma	Seinäjäki	Etelä-Pohjanmaa	14 km (100%)	8	41	31
Suuri vesistö	kohtalainen	Kyrönjoki	Ilmajoki,Seinäjäki	Etelä-Pohjanmaa	14 km (100%)	8	62	40
Suuri vesistö	kohtalainen	Lakajoki	Lapua	Etelä-Pohjanmaa	25 km (1%);14 km (99%)	8	14	26
RKY-alue	suuri	Etelä-Pohjanmaan suojeluskuntapiirin talo	Seinäjäki	Etelä-Pohjanmaa	14 km (100%)	9	100	0
Maakunnallisesti arvokkaaksi ehdotetut rakennetut kulttuuriympäristöt (pisteet)	kohtalainen	Puskantie 3 / Nuorisokeskus ent. Yhteiskoulu / teatteritalo **	Seinäjäki	Etelä-Pohjanmaa	14 km (100%)	9	100	0
RKY-kohde(piste)	suuri	Seinäjoen rautatieasema-alue	Seinäjäki	Etelä-Pohjanmaa	14 km (100%)	9	100	0
Ulkoilureitit	kohtalainen	Simpsio-Mäenpää	Kauhava,Lapua	Etelä-Pohjanmaa	14 km (40%);30 km (15%);25 km (45%)	9	16	134
RKY-kohde(piste)	suuri	Seinäjoen rautatieasema-alue	Seinäjäki	Etelä-Pohjanmaa	14 km (100%)	9	100	0
Maakunnallisesti arvokkaaksi ehdotetut rakennetut kulttuuriympäristöt (alueet)	kohtalainen	Marttilan alue	Seinäjäki	Etelä-Pohjanmaa	14 km (100%)	9	91	12
Maakunnallisesti arvokkaaksi ehdotetut rakennetut kulttuuriympäristöt (alueet)	kohtalainen	Itikanmäki	Seinäjäki	Etelä-Pohjanmaa	14 km (100%)	9	61	3
Maakunnallisesti arvokkaaksi ehdotetut rakennetut kulttuuriympäristöt (pisteet)	kohtalainen	Yljoen koulu, Hongisto	Seinäjäki	Etelä-Pohjanmaa	14 km (100%)	9	100	0
Suuri vesistö	kohtalainen		Seinäjäki	Etelä-Pohjanmaa	14 km (68%);25 km (32%)	9	41	62
Maakunnallisesti arvokkaaksi ehdotetut rakennetut kulttuuriympäristöt (pisteet)	kohtalainen	Juuseentie 11, Vartiokulla II, Vartiokuutti	Seinäjäki	Etelä-Pohjanmaa	14 km (100%)	9	100	0
Maakunnallisesti arvokkaaksi ehdotetut rakennetut kulttuuriympäristöt (alueet)	kohtalainen	Keskustan liikerakennukset, Tiklas ja Suutarin talo	Seinäjäki	Etelä-Pohjanmaa	14 km (100%)	9	100	0
Maakunnallisesti arvokkaaksi ehdotetut rakennetut kulttuuriympäristöt (alueet)	kohtalainen	Kapernaumi	Seinäjäki	Etelä-Pohjanmaa	14 km (100%)	9	48	26
Maakunnallisesti arvokkaaksi ehdotetut rakennetut kulttuuriympäristöt (pisteet)	kohtalainen	Villa Hauta-aho	Seinäjäki	Etelä-Pohjanmaa	14 km (100%)	9	64	0
RKY-alue	suuri	Seinäjoen Aalto-keskus	Seinäjäki	Etelä-Pohjanmaa	14 km (100%)	9	94	6
Maakunnallisesti arvokkaaksi ehdotetut rakennetut kulttuuriympäristöt (pisteet)	kohtalainen	Sahalankatu 3 / Kontusaaren talo, Kaarakka **	Seinäjäki	Etelä-Pohjanmaa	14 km (100%)	9	100	0
Maakunnallisesti arvokkaaksi ehdotetut rakennetut kulttuuriympäristöt (alueet)	kohtalainen	Poutuntien ja Härsiläntien asutus	Lapua	Etelä-Pohjanmaa	14 km (100%)	9	89	46
Ulkoilureitit	kohtalainen	Lapua-Ylihärmä	Kauhava,Lapua	Etelä-Pohjanmaa	14 km (27%);30 km (16%);25 km (58%)	9	81	97

Arvo	Herkkyys	Kohteen nimi	Kunta	Maakunta	Etäisyys- vyöhyke/ vyöhykkeet	Minimi- etäisyys (km)	Näkyvyys (%)	Pinta-ala (ha)
RKY-kohde(piste)	suuri	Seinäjoen rautatieasema-alue	Seinäjoki	Etelä-Pohjanmaa	14 km (100%)	9	100	0
Maakunnallisesti arvokkaaksi ehdotetut rakennetut kulttuuriympäristöt (alueet)	kohtalainen	Kauppakadun liikerakennukset	Seinäjoki	Etelä-Pohjanmaa	14 km (100%)	9	100	5
Maakunnallisesti arvokkaaksi ehdotetut rakennetut kulttuuriympäristöt (alueet)	kohtalainen	Havukujan ruotsalaistalot	Seinäjoki	Etelä-Pohjanmaa	14 km (100%)	9	84	1
RKY-kohde(piste)	suuri	Seinäjoen rautatieasema-alue	Seinäjoki	Etelä-Pohjanmaa	14 km (100%)	9	100	0
Maakunnallisesti arvokkaaksi ehdotetut rakennetut kulttuuriympäristöt (pisteet)	kohtalainen	Poutuntie 100, Antila	Seinäjoki	Etelä-Pohjanmaa	14 km (100%)	9	100	0
Maakunnallisesti arvokkaaksi ehdotetut rakennetut kulttuuriympäristöt (pisteet)	kohtalainen	Kurikantie 2, Kauhajoen asema	Seinäjoki	Etelä-Pohjanmaa	14 km (100%)	9	100	0
Ulkoilureitit	kohtalainen	Simpsio-Malkakoski	Seinäjoki, Lapua	Etelä-Pohjanmaa	14 km (100%)	9	1	39
Maakunnallisesti arvokkaaksi ehdotetut rakennetut kulttuuriympäristöt (alueet)	kohtalainen	Marttilan koulu ja Seinäjoen lyseo	Seinäjoki	Etelä-Pohjanmaa	14 km (100%)	9	100	2
Maakunnallisesti arvokkaaksi ehdotetut rakennetut kulttuuriympäristöt (pisteet)	kohtalainen	Kivistön koulu	Seinäjoki	Etelä-Pohjanmaa	14 km (100%)	9	0	0
Maakunnallisesti arvokkaaksi ehdotetut rakennetut kulttuuriympäristöt (alueet)	kohtalainen	Simpsion hautausmaa	Lapua	Etelä-Pohjanmaa	14 km (100%)	9	29	13
Suuri vesistö	kohtalainen	Kyrönjoki	Seinäjoki	Etelä-Pohjanmaa	25 km (32%);14 km (68%)	9	41	62
Maakunnallisesti arvokkaaksi ehdotetut rakennetut kulttuuriympäristöt (alueet)	kohtalainen	Joupin kylän vanha asutus	Seinäjoki	Etelä-Pohjanmaa	14 km (100%)	10	88	5
Maakunnallisesti arvokkaaksi ehdotetut rakennetut kulttuuriympäristöt (pisteet)	kohtalainen	Kitinojan kyläkirkko ja hautausmaa	Seinäjoki	Etelä-Pohjanmaa	14 km (100%)	10	100	0
Maakunnallisesti arvokkaaksi ehdotetut rakennetut kulttuuriympäristöt (alueet)	kohtalainen	Jouppila	Seinäjoki	Etelä-Pohjanmaa	14 km (100%)	10	48	2
Maakunnallisesti arvokkaaksi ehdotetut rakennetut kulttuuriympäristöt (alueet)	kohtalainen	Härmän-, Aapelin- ja Jussinraittien pientaloalue	Seinäjoki	Etelä-Pohjanmaa	14 km (100%)	10	14	16
Maakunnallisesti arvokkaaksi ehdotetut rakennetut kulttuuriympäristöt (alueet)	kohtalainen	Jussinraitin aravatalot	Seinäjoki	Etelä-Pohjanmaa	14 km (100%)	10	39	3
Luonnonsuojelualue	kohtalainen	Lapuan - Kauhavan Alajoki	Kauhava, Lapua	Etelä-Pohjanmaa	14 km (9%);30 km (13%);25 km (76%)	10	67	10727
Maakunnallisesti arvokkaaksi ehdotetut rakennetut kulttuuriympäristöt (pisteet)	kohtalainen	Yritys	Seinäjoki	Etelä-Pohjanmaa	14 km (100%)	10	100	0
Taajamatoimintojen alue	kohtalainen	Halkosaari	Seinäjoki	Etelä-Pohjanmaa	14 km (100%)	10	69	112
Valtakunnallisesti arvokas maisema-alue	suuri	Lapuan Alajoen peltolakeus	Kauhava, Seinäjoki, Lapua	Etelä-Pohjanmaa	14 km (9%);30 km (12%);25 km (77%)	10	65	11521
Maakunnallisesti arvokkaaksi ehdotetut rakennetut kulttuuriympäristöt (pisteet)	kohtalainen	Härsiläntie 153, Härsilä	Lapua	Etelä-Pohjanmaa	14 km (100%)	10	100	0
Virkestysalueet	kohtalainen	Hallilanvuori (Ulkoilualue)	Seinäjoki	Etelä-Pohjanmaa	14 km (100%)	10	0	167
Maakunnallisesti arvokkaaksi ehdotetut rakennetut kulttuuriympäristöt (pisteet)	kohtalainen	Vanha vesitorni	Seinäjoki	Etelä-Pohjanmaa	14 km (100%)	10	62	0

Arvo	Herkkyys	Kohteen nimi	Kunta	Maakunta	Etäisyys- vyöhyke/ vyöhykkeet	Minimi- etäisyys (km)	Näkyvyys (%)	Pinta-ala (ha)
Luonnonsuojelualue	kohtalainen	KRUUTIPUISTON LUONNONSUOJELUAL UE	Seinäjoki	Etelä-Pohjanmaa	14 km (100%)	11	1	3
Suuri vesistö	kohtalainen		Ilmajoki, Sei näjäjoki	Etelä-Pohjanmaa	14 km (52%);25 km (48%)	11	32	45
RKY-alue	suuri	Törnävän ruukinkartanon alue	Seinäjoki	Etelä-Pohjanmaa	14 km (100%)	11	13	51
Ulkoilureitit	kohtalainen	Mäkipohto- Malkakoski	Seinäjoki	Etelä-Pohjanmaa	14 km (33%);30 km (17%);25 km (50%)	11	24	111
RKY-alue	suuri	Törnävän sairaala ja Seinäjoen keskussairaala	Seinäjoki	Etelä-Pohjanmaa	14 km (100%)	11	35	72
Suuri vesistö	kohtalainen		Ilmajoki, Sei näjäjoki	Etelä-Pohjanmaa	14 km (31%);25 km (69%)	11	48	580
Virkistysalueet	kohtalainen	Jouppilanvuori- Kyrkösjärvi (Virkistysalue)	Ilmajoki, Sei näjäjoki	Etelä-Pohjanmaa	14 km (58%);25 km (42%)	11	1	930
Ulkoilureitit	kohtalainen	Jouppilanvuori- Kalajärvi	Seinäjoki	Etelä-Pohjanmaa	14 km (35%);30 km (17%);25 km (47%)	11	2	151
Suuri vesistö	kohtalainen	Lakajoki	Kuortane, La pua	Etelä-Pohjanmaa	14 km (100%)	11	0	29
Suuri vesistö	kohtalainen	Kyrkösjärven tekojärvi	Ilmajoki, Sei näjäjoki	Etelä-Pohjanmaa	25 km (69%);14 km (31%)	11	48	580
Suuri vesistö	kohtalainen	Kyrönjoki	Ilmajoki, Sei näjäjoki	Etelä-Pohjanmaa	25 km (48%);14 km (52%)	11	32	45
Suuri vesistö	kohtalainen		Ilmajoki, Sei näjäjoki	Etelä-Pohjanmaa	14 km (46%);25 km (54%)	12	3	22
Ulkoilureitit	kohtalainen	Seinäjoki - Ilmajoki Esteetön elämysreitti	Ilmajoki, Sei näjäjoki	Etelä-Pohjanmaa	14 km (29%);25 km (71%)	12	0	45
Virkistysalueet	kohtalainen	Malkakoski (Virkistysalue)	Seinäjoki	Etelä-Pohjanmaa	14 km (100%)	12	78	21
Melontareitit	kohtalainen	Kyrkösjärven vesielämysreitti	Ilmajoki, Sei näjäjoki	Etelä-Pohjanmaa	14 km (59%);25 km (41%)	12	40	85
Suuri vesistö	kohtalainen	Seinäjoki	Ilmajoki, Sei näjäjoki	Etelä-Pohjanmaa	25 km (54%);14 km (46%)	12	3	22
Luonnonsuojelualue	kohtalainen	Kuortaneenjärven kulttuurimaisemat	Kuortane, La pua	Etelä-Pohjanmaa	14 km (6%);30 km (11%);25 km (84%)	13	17	5061
Valtakunnallisesti arvokas maisema- alue	suuri	Kuortaneenjärven kulttuurimaisemat	Kuortane, La pua	Etelä-Pohjanmaa	14 km (6%);30 km (11%);25 km (83%)	13	17	4996
Suuri vesistö	kohtalainen		Kuortane	Etelä-Pohjanmaa	14 km (85%);25 km (15%)	13	2	70
Melontareitit	kohtalainen	Malkakoski-Ylistaro melonta- ja koskenlaskureitti	Seinäjoki	Etelä-Pohjanmaa	14 km (9%);25 km (91%)	13	7	84
Suuri vesistö	kohtalainen	Kuortaneenjärvi	Kuortane	Etelä-Pohjanmaa	25 km (96%);14 km (4%)	13	57	1556

Arvo	Herkkyys	Kohteen nimi	Kunta	Maakunta	Etäisyys- vyöhyke/ vyöhykkeet	Minimi- etäisyys (km)	Näkyvyys (%)	Pinta-ala (ha)
Maakunnallisesti arvokkaaksi ehdotetut rakennetut kulttuuriympäristöt (pisteet)	kohtalainen	Salmenmäki, maamiesseurantalo	Kuortane	Etelä-Pohjanmaa	25 km (100%)	14	55	0
Suuri vesistö	kohtalainen		Lapua	Etelä-Pohjanmaa	14 km (6%);25 km (94%)	14	46	27
Suuri vesistö	kohtalainen		Kuortane	Etelä-Pohjanmaa	25 km (100%)	14	59	1486
Luonnonsuojelualue	kohtalainen	Kattilavuori	Ilmajoki, Seinäjoki	Etelä-Pohjanmaa	14 km (0%);25 km (100%)	14	0	62
Luonnonsuojelualue	kohtalainen	Pakosaari	Kuortane	Etelä-Pohjanmaa	14 km (17%);25 km (83%)	14	57	17
Maakunnallisesti arvokkaaksi ehdotetut rakennetut kulttuuriympäristöt (alueet)	kohtalainen	Salmen kylä	Kuortane	Etelä-Pohjanmaa	25 km (100%)	14	40	2
Suuri vesistö	kohtalainen	Särkymäluoma	Lapua	Etelä-Pohjanmaa	25 km (94%);14 km (6%)	14	46	27
Virkistyskohteet	kohtalainen	Ojutjärvi	Kauhava	Etelä-Pohjanmaa	25 km (100%)	15	1	1961
Suuri vesistö	kohtalainen		Seinäjoki, Alavus	Etelä-Pohjanmaa	25 km (100%)	15	55	1215
Virkistyskohteet	kohtalainen	Alajoki	Ilmajoki, Seinäjoki	Etelä-Pohjanmaa	25 km (100%)	15	87	1961
Suuri vesistö	kohtalainen	Kuorasjärvi	Seinäjoki, Alavus	Etelä-Pohjanmaa	25 km (100%)	15	55	1215
RKY-alue	suuri	Ruonan kylä ja Haapaniemen pappila	Kuortane	Etelä-Pohjanmaa	25 km (100%)	17	35	651
Suuri vesistö	kohtalainen		Kauhava	Etelä-Pohjanmaa	25 km (100%)	17	1	58
Melontareitit	kohtalainen	Kyrönjoen melontareitti (Ilmajoki)	Ilmajoki	Etelä-Pohjanmaa	25 km (100%)	17	29	42
Suuri vesistö	kohtalainen		Seinäjoki	Etelä-Pohjanmaa	30 km (20%);25 km (80%)	17	6	109
Maakunnallisesti arvokkaaksi ehdotetut rakennetut kulttuuriympäristöt (alueet)	kohtalainen	Seppälän asutus (ehdolla maakunnalliseksi kohteeksi)	Kuortane	Etelä-Pohjanmaa	25 km (100%)	17	28	6
Maakunnallisesti arvokkaaksi ehdotetut rakennetut kulttuuriympäristöt (alueet)	kohtalainen	Hellanmaantien ja Raamatuntien asutus	Kauhava, Lapua	Etelä-Pohjanmaa	25 km (100%)	17	49	246
Suuri vesistö	kohtalainen	Ojutjärvi	Kauhava	Etelä-Pohjanmaa	25 km (100%)	17	1	58
Suuri vesistö	kohtalainen		Kyrönjoki	Seinäjoki	25 km (80%);30 km (20%)	17	6	109
Maakunnallisesti arvokkaaksi ehdotetut rakennetut kulttuuriympäristöt (alueet)	kohtalainen	Könnin kulttuuriympäristö	Ilmajoki	Etelä-Pohjanmaa	25 km (100%)	18	71	312
RKY-alue	suuri	Kuortaneen pohjalaistalot Ruismäki	Kuortane	Etelä-Pohjanmaa	25 km (100%)	18	0	56
Maakunnallisesti arvokkaaksi ehdotettu maisema-alue	kohtalainen	Ruismäen kulttuurimaisema	Kuortane	Etelä-Pohjanmaa	25 km (100%)	18	6	249
Suuri vesistö	kohtalainen		Kauhava, Lapua	Etelä-Pohjanmaa	25 km (100%)	19	54	26
Maakunnallisesti arvokkaaksi ehdotetut rakennetut kulttuuriympäristöt (alueet)	kohtalainen	Märijärvi	Kuortane	Etelä-Pohjanmaa	25 km (100%)	19	25	10
Luonnonsuojelualue	kohtalainen	Nisosjärvi 1	Kuortane	Etelä-Pohjanmaa	25 km (100%)	19	0	47
Luonnonsuojelualue	kohtalainen	Nisosjärvi	Kuortane	Etelä-Pohjanmaa	25 km (100%)	19	0	52
Luonnonsuojelualue	kohtalainen	Nisosjärvi	Kuortane	Etelä-Pohjanmaa	25 km (100%)	19	0	52

Arvo	Herkkyys	Kohteen nimi	Kunta	Maakunta	Etäisyys- vyöhyke/ vyöhykkeet	Minimi- etäisyys (km)	Näkyvyys (%)	Pinta-ala (ha)
RKY-alue	suuri	Könnien talot	Ilmajoki	Etelä-Pohjanmaa	25 km (100%)	19	62	112
Maakunnallisesti arvokkaaksi ehdotetut rakennetut kulttuuriympäristöt (pisteet)	kohtalainen	Sampo (ent. meijeri?)	Kuortane	Etelä-Pohjanmaa	25 km (100%)	19	100	0
Suuri vesistö	kohtalainen	Nisosjärvi	Kuortane	Etelä-Pohjanmaa	25 km (100%)	19	0	31
Suuri vesistö	kohtalainen	Lapuanjoki	Kauhava, Lapua	Etelä-Pohjanmaa	25 km (100%)	19	54	26
Taajamatoimintojen alue	kohtalainen	Kuortane kk	Kuortane	Etelä-Pohjanmaa	25 km (100%)	20	29	481
Luonnonsuojelualue	kohtalainen	Mulkkujärvi ja Vähä-Mulkkujärvi	Kuortane, Alavus	Etelä-Pohjanmaa	25 km (100%)	20	0	275
Suuri vesistö	kohtalainen		Alavus	Etelä-Pohjanmaa	25 km (100%)	20	0	153
Maakunnallisesti arvokkaaksi ehdotetut rakennetut kulttuuriympäristöt (alueet)	kohtalainen	Kuortaneen keskusta	Kuortane	Etelä-Pohjanmaa	25 km (100%)	20	36	85
Valtakunnallisesti arvokas maisema-alue	suuri	Kyrönjokilaakson kulttuurimaisemat	Vaasa, Isokyrö, Mustasari, Seinäjoki	Pohjanmaa, Etelä-Pohjanmaa	30 km (18%); 25 km (10%)	20	9	12044
Virkistysalueet	kohtalainen	Aholankangas (Virkistysalue+monipuolinen liikunta- ja urheilukeskus)	Kuortane	Etelä-Pohjanmaa	25 km (100%)	20	39	66
Luonnonsuojelualue	kohtalainen	Mulkkujärvi ja Vähä-Mulkkujärvi	Kuortane, Alavus	Etelä-Pohjanmaa	25 km (100%)	20	0	275
Ulkoilureitit	kohtalainen	Aholankangas-Valkealampi	Alajärvi, Kuortane, Alavus	Etelä-Pohjanmaa	30 km (27%); 25 km (25%)	20	0	94
Luonnonsuojelualue	kohtalainen	Kyrönjokilaakso	Vaasa, Isokyrö, Mustasari, Seinäjoki	Pohjanmaa, Etelä-Pohjanmaa	30 km (16%); 25 km (12%)	20	9	14174
Natura-alue	kohtalainen	Larvanneva	Kuortane, Alavus	Etelä-Pohjanmaa	25 km (100%)	20	11	847
Luonnonsuojelualue	kohtalainen	Alavuden lintujärvet	Alavus	Etelä-Pohjanmaa	25 km (29%)	20	0	650
Taajamatoimintojen alue	kohtalainen	Kauhava	Kauhava	Etelä-Pohjanmaa	25 km (100%)	20	28	1911
Maastopyöreitit	kohtalainen	Maastopyöreitistö	Kuortane	Etelä-Pohjanmaa	30 km (20%); 25 km (80%)	20	2	94
Suuri vesistö	kohtalainen		Ilmajoki	Etelä-Pohjanmaa	30 km (43%); 25 km (57%)	20	15	41
Maakunnallisesti arvokkaaksi ehdotetut rakennetut kulttuuriympäristöt (alueet)	kohtalainen	Rissan talo ja Loueslahden lomiasutus	Alavus	Etelä-Pohjanmaa	25 km (100%)	20	4	73
Taajamatoimintojen alue	kohtalainen	Ilmajoki kk	Ilmajoki	Etelä-Pohjanmaa	30 km (15%); 25 km (85%)	20	44	1343
Taajamatoimintojen alue	kohtalainen	Kangas	Kauhava, Lapua	Etelä-Pohjanmaa	25 km (100%)	20	84	244
Maakunnallisesti arvokkaaksi ehdotetut rakennetut kulttuuriympäristöt (alueet)	kohtalainen	Sydänmaan asema-alue	Alavus	Etelä-Pohjanmaa	25 km (100%)	20	3	50
RKY-alue	suuri	Kuortaneen kirkko ja kirkonseutu	Kuortane	Etelä-Pohjanmaa	25 km (100%)	20	44	18
Suuri vesistö	kohtalainen	Mulkkujärvi	Alavus	Etelä-Pohjanmaa	25 km (100%)	20	0	153
Suuri vesistö	kohtalainen	Kyrönjoki	Ilmajoki	Etelä-Pohjanmaa	25 km (57%); 30 km (43%)	20	15	41
Suuri vesistö	kohtalainen	Porraslampi	Kuortane	Etelä-Pohjanmaa	25 km (100%)	20	0	56

Arvo	Herkkyys	Kohteen nimi	Kunta	Maakunta	Etäisyys- vyöhyke/ vyöhykkeet	Minimi- etäisyys (km)	Näkyvyys (%)	Pinta-ala (ha)
Taajamatoimintojen alue	kohtalainen	Ylistaro kk	Seinäjoki	Etelä-Pohjanmaa	30 km (35%);25 km (65%)	21	33	1268
Maakunnallisesti arvokkaaksi ehdotetut rakennetut kulttuuriympäristöt (alueet)	kohtalainen	Kauhajärven kylä	Lapua	Etelä-Pohjanmaa	25 km (100%)	21	1	98
Luonnonsuojelualue	kohtalainen	Etelä-Majasaari	Alavus	Etelä-Pohjanmaa	25 km (100%)	21	3	10
Ulkoilureitit	kohtalainen	Sapsalampi-Sarvikankaankoski-Kuortane	Kuortane, Alavus	Etelä-Pohjanmaa	30 km (14%);25 km (18%)	21	1	231
Virkistyskohteet	kohtalainen	Järviranta	Seinäjoki	Etelä-Pohjanmaa	30 km (17%);25 km (83%)	21	3	1961
Luonnonsuojelualue	kohtalainen	Larvanneva	Alavus	Etelä-Pohjanmaa	25 km (100%)	21	17	480
Suuri vesistö	kohtalainen		Lapua	Etelä-Pohjanmaa	25 km (100%)	21	11	236
Luonnonsuojelualue	kohtalainen	Etelä-Majasaari	Alavus	Etelä-Pohjanmaa	25 km (100%)	21	3	10
Luonnonsuojelualue	kohtalainen	ETELÄ-MAJASAARI (LUONNONSUOJELUALU)	Alavus	Etelä-Pohjanmaa	25 km (100%)	21	1	9
Suuri vesistö	kohtalainen		Kuortane	Etelä-Pohjanmaa	25 km (100%)	21	0	64
Maakunnallisesti arvokkaaksi ehdotettu maisema-alue	kohtalainen	Kauhajärven kulttuurimaisema	Lapua	Etelä-Pohjanmaa	25 km (100%)	21	12	460
Virkistyskohteet	kohtalainen	Mäyry	Kuortane	Etelä-Pohjanmaa	30 km (19%);25 km (81%)	21	3	1961
Suuri vesistö	kohtalainen		Kauhava	Etelä-Pohjanmaa	25 km (100%)	21	17	37
Luonnonsuojelualue	kohtalainen	Larvanneva	Alavus	Etelä-Pohjanmaa	25 km (100%)	21	17	480
Suuri vesistö	kohtalainen	Kauhajärvi	Lapua	Etelä-Pohjanmaa	25 km (100%)	21	11	236
Suuri vesistö	kohtalainen	Saarijärvi	Kuortane	Etelä-Pohjanmaa	25 km (100%)	21	0	64
Suuri vesistö	kohtalainen	Kauhavanjoki	Kauhava	Etelä-Pohjanmaa	25 km (100%)	21	17	37
Suuri vesistö	kohtalainen	Hirvijärvi	Alajärvi, Lapua	Etelä-Pohjanmaa	25 km (100%)	21	0	79
Suuri vesistö	kohtalainen	Menkijärvi	Alajärvi	Etelä-Pohjanmaa	25 km (100%)	21	0	162
Suuri vesistö	kohtalainen		Kuortane	Etelä-Pohjanmaa	30 km (55%);25 km (45%)	22	2	25
RKY-alue	suuri	Nikkolan ja Pirilän jokivarsiasutus	Ilmajoki	Etelä-Pohjanmaa	25 km (100%)	22	60	19
RKY-alue	suuri	Nikkolan ja Pirilän jokivarsiasutus	Ilmajoki	Etelä-Pohjanmaa	25 km (100%)	22	8	16
Maakunnallisesti arvokkaaksi ehdotetut rakennetut kulttuuriympäristöt (alueet)	kohtalainen	Kauhavan rautatieasema	Kauhava	Etelä-Pohjanmaa	25 km (100%)	22	30	2
Maakunnallisesti arvokkaaksi ehdotetut rakennetut kulttuuriympäristöt (alueet)	kohtalainen	Kauhavan keskusta kirkkoympäristöineen	Kauhava	Etelä-Pohjanmaa	25 km (100%)	22	1	12
Maakunnallisesti arvokkaaksi ehdotetut rakennetut kulttuuriympäristöt (pisteet)	kohtalainen	Osuuskaupan viljasiihot	Kauhava	Etelä-Pohjanmaa	25 km (100%)	22	68	0
Maakunnallisesti arvokkaaksi ehdotettu maisema-alue	kohtalainen	Seinäjokivarren kulttuurimaisema	Seinäjoki	Etelä-Pohjanmaa	30 km (65%);25 km (29%)	22	6	1619
Suuri vesistö	kohtalainen	Lapuanjoki	Kuortane	Etelä-Pohjanmaa	25 km (45%);30 km (55%)	22	2	25
RKY-alue	suuri	Kauhavan ilmasotakoulu	Kauhava	Etelä-Pohjanmaa	25 km (100%)	23	49	125

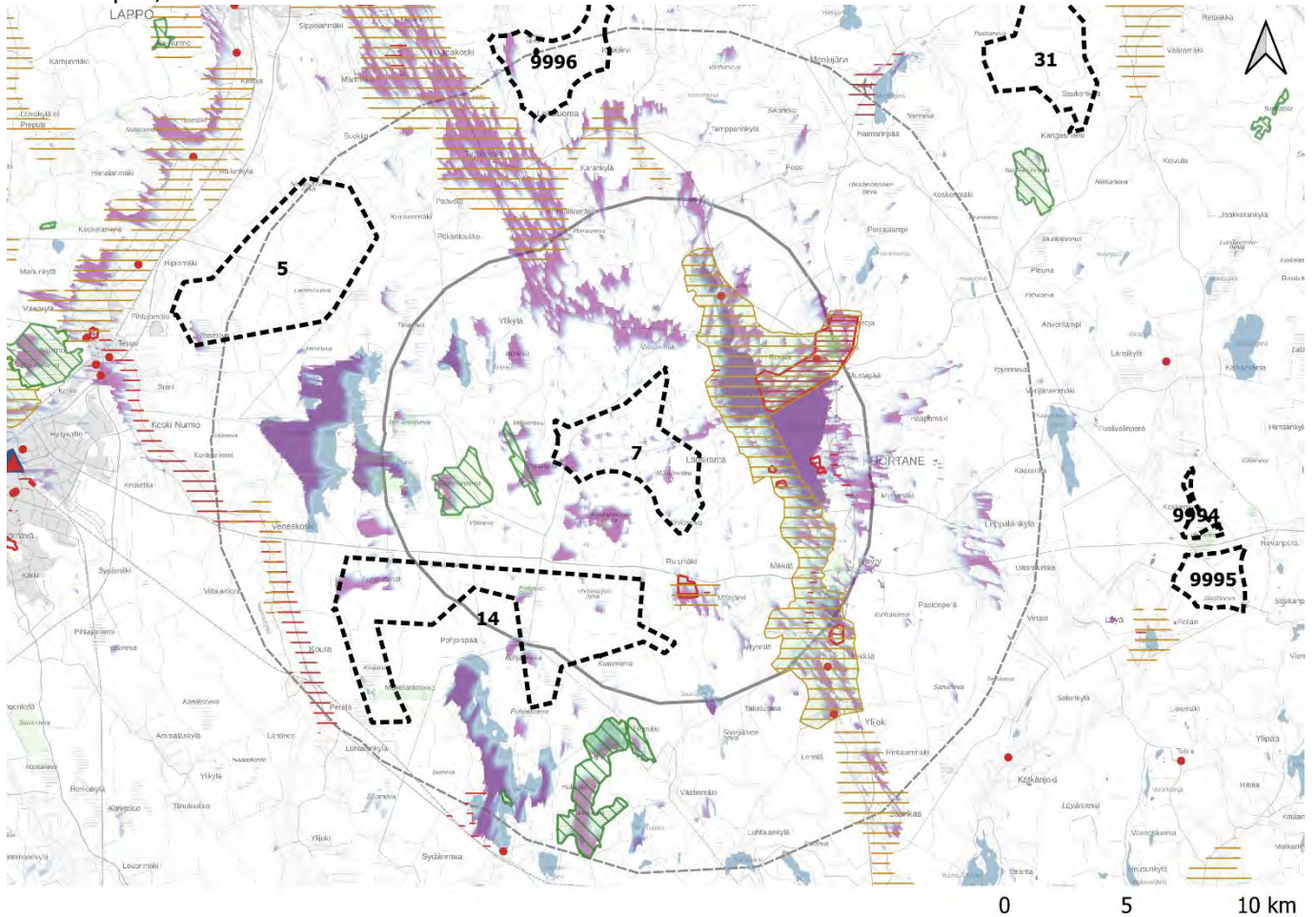
Arvo	Herkkyys	Kohteen nimi	Kunta	Maakunta	Etäisyys- vyöhyke/ vyöhykkeet	Minimi- etäisyys (km)	Näkyvyys (%)	Pinta-ala (ha)
Maakunnallisesti arvokkaaksi ehdotetut rakennetut kulttuuriympäristöt (alueet)	kohtalainen	Ylistaron asemanseutu	Seinäjoki	Etelä-Pohjanmaa	25 km (100%)	23	31	30
Suuri vesistö	kohtalainen		Kauhava	Etelä-Pohjanmaa	30 km (47%);25 km (34%)	23	41	60
RKY-alue	suuri	Ilmajoen rautatieasema	Ilmajoki	Etelä-Pohjanmaa	25 km (100%)	23	1	1
Maakunnallisesti arvokkaaksi ehdotetut rakennetut kulttuuriympäristöt (alueet)	kohtalainen	Annalan taloryhmä	Kauhava	Etelä-Pohjanmaa	25 km (100%)	23	5	11
Maakunnallisesti arvokkaaksi ehdotetut rakennetut kulttuuriympäristöt (pisteet)	kohtalainen	Koivuniemi (Kuorasjärven koulu)	Alavus	Etelä-Pohjanmaa	25 km (100%)	23	29	0
Suuri vesistö	kohtalainen		Seinäjoki, Alavus	Etelä-Pohjanmaa	30 km (70%);25 km (30%)	23	1	21
Maakunnallisesti arvokkaaksi ehdotetut rakennetut kulttuuriympäristöt (alueet)	kohtalainen	Kyrönjoen kulttuurimaisema, keskustan pohjoispuoli	Ilmajoki	Etelä-Pohjanmaa	25 km (100%)	23	43	49
Suuri vesistö	kohtalainen		Seinäjoki	Etelä-Pohjanmaa	30 km (49%);25 km (35%)	23	11	23
Suuri vesistö	kohtalainen	Seinäjoki	Seinäjoki	Etelä-Pohjanmaa	25 km (35%);30 km (49%)	23	11	23
Suuri vesistö	kohtalainen	Lehmijoki	Seinäjoki, Alavus	Etelä-Pohjanmaa	25 km (30%);30 km (70%)	23	1	21
Suuri vesistö	kohtalainen	Saukkojärvi	Alavus	Etelä-Pohjanmaa	25 km (100%)	23	0	60
Suuri vesistö	kohtalainen	Lapuanjoki	Kauhava	Etelä-Pohjanmaa	25 km (34%);30 km (47%)	23	41	60
Suuri vesistö	kohtalainen	Kuhajärvi	Kuortane	Etelä-Pohjanmaa	25 km (100%)	23	0	91
RKY-alue	suuri	Kantolan kylän raittiasutus	Kauhava	Etelä-Pohjanmaa	25 km (100%)	24	10	19
RKY-alue	suuri	Kuortaneen pohjalaistalot Kuhajärvi	Kuortane	Etelä-Pohjanmaa	30 km (0%);25 km (100%)	24	10	35
Suuri vesistö	kohtalainen		Alavus	Etelä-Pohjanmaa	30 km (63%);25 km (37%)	24	22	346
Ulkoilureitit	kohtalainen	Mäkipohto-Orisberg	Seinäjoki	Etelä-Pohjanmaa	30 km (39%);25 km (61%)	24	12	55
Luonnonsuojelualue	kohtalainen	Ala-Peltoniemi	Ilmajoki	Etelä-Pohjanmaa	25 km (100%)	24	3	11
RKY-alue	suuri	Ilmajoen kirkko ja kirkonseutu	Ilmajoki	Etelä-Pohjanmaa	25 km (100%)	24	38	14
Virkistyskohteet	kohtalainen	Vallami	Kauhava	Etelä-Pohjanmaa	30 km (77%);25 km (23%)	24	7	1961
Maakunnallisesti arvokkaaksi ehdotettu maisema-alue	kohtalainen	Kurikan-Ilmajoen kulttuurimaisemat	Ilmajoki, Kurikka	Etelä-Pohjanmaa	30 km (27%);25 km (1%)	24	8	8593
Maakunnallisesti arvokkaaksi ehdotetut rakennetut kulttuuriympäristöt (alueet)	kohtalainen	Ilmajoen keskusta	Ilmajoki	Etelä-Pohjanmaa	25 km (100%)	24	35	18
Suuri vesistö	kohtalainen	Hunnakkojärvi	Alavus	Etelä-Pohjanmaa	25 km (89%);30 km (11%)	24	0	75
Suuri vesistö	kohtalainen	Jääskänjärvi	Alavus	Etelä-Pohjanmaa	25 km (37%);30 km (63%)	24	22	346
Maakunnallisesti arvokkaaksi ehdotetut rakennetut kulttuuriympäristöt (alueet)	kohtalainen	Kleemolan vanha kylätontti	Kauhava	Etelä-Pohjanmaa	30 km (81%);25 km (19%)	25	1	23

Arvo	Herkkyyks	Kohteen nimi	Kunta	Maakunta	Etäisyys- vyöhyke/ vyöhykkeet	Minimi- etäisyys (km)	Näkyvyys (%)	Pinta-ala (ha)
Maakunnallisesti arvokkaaksi ehdotetut rakennetut kulttuuriympäristöt (alueet)	kohtalainen	Kyrönjokivarren asutus (Ylistaro)	Isokyrö, Seinäjoki	Etelä-Pohjanmaa	30 km (100%)	25	50	408
Maakunnallisesti arvokkaaksi ehdotetut rakennetut kulttuuriympäristöt (alueet)	kohtalainen	Ylistaron vanha keskusta	Seinäjoki	Etelä-Pohjanmaa	30 km (46%); 25 km (54%)	25	15	76
RKY-alue	suuri	Ylistaron kirkko	Seinäjoki	Etelä-Pohjanmaa	30 km (100%)	25	46	22
Ulkoilureitit	kohtalainen	Kalajaisjärvi-Ilmajoki	Ilmajoki	Etelä-Pohjanmaa	30 km (89%); 25 km (10%)	25	13	76
Virkistyskohteet	kohtalainen	Kuntokeskuksen alue	Kauhava	Etelä-Pohjanmaa	30 km (95%)	25	33	1961
Taajamatoimintojen alue	kohtalainen	Kurikka-Panttila-Koskenkorva	Ilmajoki, Kurikka	Etelä-Pohjanmaa	30 km (12%)	26	6	3728
Suuri vesistö	kohtalainen		Isokyrö, Seinäjoki	Etelä-Pohjanmaa	30 km (58%)	26	8	66
Natura-alue	kohtalainen	Iso Narunneva	Alajärvi	Etelä-Pohjanmaa	30 km (100%)	26	2	275
Luonnonsuojelualue	kohtalainen	Iso Narunneva	Alajärvi	Etelä-Pohjanmaa	30 km (100%)	26	2	241
Virkistyskohteet	kohtalainen	Kärkimäki	Isokyrö, Seinäjoki	Etelä-Pohjanmaa	30 km (86%)	26	6	1961
Virkistyskohteet	kohtalainen	Mäkipohto	Isokyrö, Seinäjoki	Etelä-Pohjanmaa	30 km (86%)	26	31	1961
Luonnonsuojelualue	kohtalainen	Iso Narunneva	Alajärvi	Etelä-Pohjanmaa	30 km (100%)	26	2	241
Virkistyskohteet	kohtalainen	Mäenpää	Kauhava	Etelä-Pohjanmaa	30 km (77%)	26	9	1961
Suuri vesistö	kohtalainen	Kyrönjoki	Isokyrö, Seinäjoki	Etelä-Pohjanmaa	30 km (58%)	26	8	66
Suuri vesistö	kohtalainen	Saarijärvi	Alavus	Etelä-Pohjanmaa	30 km (100%)	26	0	86
Maakunnallisesti arvokkaaksi ehdotetut rakennetut kulttuuriympäristöt (alueet)	kohtalainen	Varpulan taloryhmä	Kauhava	Etelä-Pohjanmaa	30 km (100%)	27	8	15
RKY-alue	suuri	Seinäjokivarren kyläasutus Viitala	Seinäjoki	Etelä-Pohjanmaa	30 km (100%)	27	11	378
Maakunnallisesti arvokkaaksi ehdotettu maisema-alue	kohtalainen	Lapuanjoen kulttuurimaisemat; Alavus-Lentilä	Kuortane, Alavus	Etelä-Pohjanmaa	30 km (31%)	27	1	2071
Suuri vesistö	kohtalainen	Valkiajärvi	Kurikka, Seinäjoki	Etelä-Pohjanmaa	30 km (100%)	27	0	64
Suuri vesistö	kohtalainen	Kyrösjärvi	Kuortane, Alavus	Etelä-Pohjanmaa	30 km (100%)	27	0	67
Ulkoilureitit	kohtalainen	Härmän kuntokeskus-Norvalla	Vöyri, Kauhava	Pohjanmaa, Etelä-Pohjanmaa	30 km (38%)	28	3	48
Ulkoilureitit	kohtalainen	Lappajärvi-Palojärvi-Mäenpää-Ylihärmä	Kauhava, Lappajärvi	Etelä-Pohjanmaa	30 km (30%)	28	4	228
Melontareitit	kohtalainen	Kyrönjoen melontareitistö (Isokyrö)	Isokyrö, Seinäjoki	Etelä-Pohjanmaa	30 km (100%)	28	0	9
Ulkoilureitit	kohtalainen	Ylistaro-Norvalla	Isokyrö, Seinäjoki	Etelä-Pohjanmaa	30 km (100%)	28	20	7
Suuri vesistö	kohtalainen	Töysänjoki	Kuortane, Alavus	Etelä-Pohjanmaa	30 km (10%)	28	0	54
Suuri vesistö	kohtalainen	Kotilampi	Isokyrö, Seinäjoki	Etelä-Pohjanmaa	30 km (99%)	28	0	108
Suuri vesistö	kohtalainen	Kaarankajärvi	Kuortane	Etelä-Pohjanmaa	30 km (83%)	28	0	202
Suuri vesistö	kohtalainen	Kuotesjärvi	Alavus	Etelä-Pohjanmaa	30 km (82%)	28	0	257
Valtakunnallisesti arvokas maisema-alue	suuri	Luopajärven viljelylakeus	Kurikka	Etelä-Pohjanmaa	30 km (11%)	29	0	3328
Suuri vesistö	kohtalainen		Isokyrö, Seinäjoki	Etelä-Pohjanmaa	30 km (1%)	29	0	21

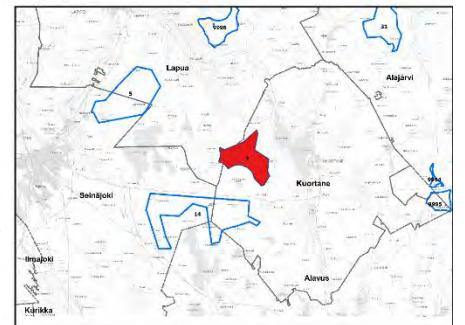
Arvo	Herkkyys	Kohteen nimi	Kunta	Maakunta	Etäisyys- vyöhyke/ vyöhykkeet	Minimi- etäisyys (km)	Näkyvyys (%)	Pinta-ala (ha)
Taajamatoimintojen alue	kohtalainen	Ylihärmä kk	Kauhava	Etelä-Pohjanmaa	30 km (17%)	○ 29	○ 1	712
Luonnonsuojelualue	kohtalainen	Luopajärvi	Kurikka	Etelä-Pohjanmaa	30 km (10%)	○ 29	○ 0	3259
Suuri vesistö	kohtalainen	Vetämäjärvi	Alavus	Etelä-Pohjanmaa	30 km (20%)	○ 29	○ 0	222
Suuri vesistö	kohtalainen	Lehmäjoki	Isokyrö, Seinäjoki	Etelä-Pohjanmaa	30 km (1%)	○ 29	○ 0	21
Virkistyskohteet	kohtalainen	Kalliojärvi	Isokyrö, Seinäjoki	Etelä-Pohjanmaa	30 km (1%)	○ 30	○ 0	1961
Suuri vesistö	kohtalainen	Vähäjoki	Alajärvi, Lapajärvi	Etelä-Pohjanmaa	30 km (1%)	○ 30	○ 0	25
Suuri vesistö	kohtalainen	Kyrönjoki	Ilmajoki, Kurikka	Etelä-Pohjanmaa	30 km (0%)	○ 30	○ 0	43
Suuri vesistö	kohtalainen	Kalajärvi	Seinäjoki	Etelä-Pohjanmaa	30 km (2%)	○ 30	○ 0	1068

Kohdekortti tv-7, Möhrönmäki

Kunta: Lapua, Kuortane



- Natura-alue
 - Luonnosuojelualue
 - Kansallispuisto
 - Valtakunnallisesti arvokkaat maisema alueet
 - Maakunnallisesti arvokkaaksi ehdotetut maisema-alueet
 - Muinaisjäännekohteet ja arkeologiset kohteet
 - Maakuntaraja
 - Maakunnallisesti arvokkaaksi ehdotetut rakennetut kulttuuriympäristöt
 - Alueet
 - Pisteet
- Tuulivoimaloiden näkyvyys**
 - Eniten voimaloita
 - Vähiten voimaloita
- Muut maakunnat, potentiaaliset tv-alueet
 - Muut maakunnat, merkittävä maisema tai kulttuuriympäristöalue
- Valtakunnallisesti arvokkaat rakennetut kulttuuriympäristöt**
 - Alueet
 - Pisteet
 - Viivat
- Potentiaaliset tv-alueet**
 - Potentiaaliset tuulivoima-alueet
 - Etäisyys tuulivoiman selvitysalueesta 7 km
 - Etäisyys tuulivoiman selvitysalueesta 14 km

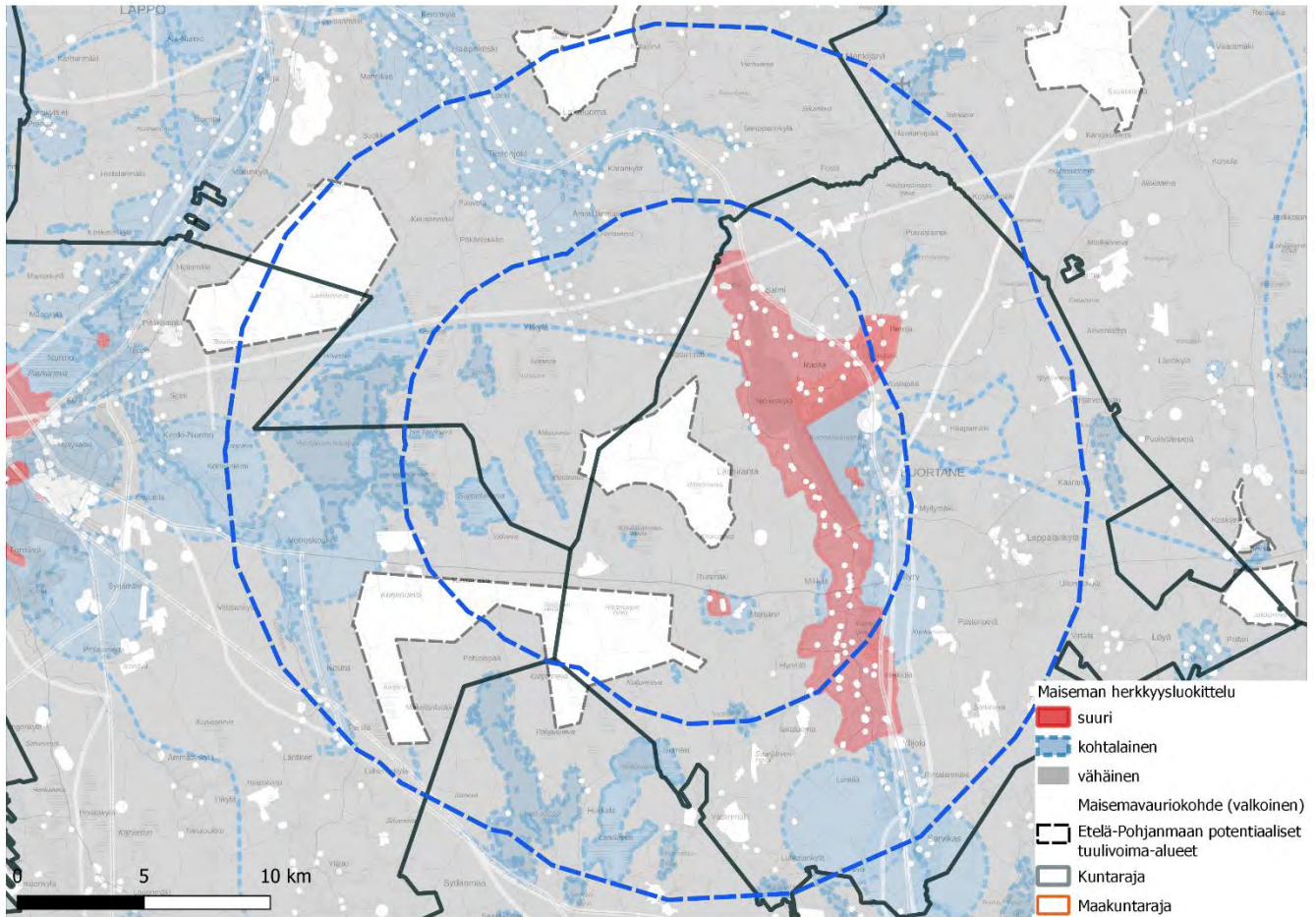


Lähteet; MML 2022, Syke 2022, Museovirasto 2022, Pohjanmaan-, Keski-Pohjanmaan, Etelä-Pohjanmaan, Pirkanmaan-, Satakunnan- ja Keski-Suomen maakuntaliitot.

Kuva 11. Tv-7 tuulivoima-alueen näkyvyys ja lähi- sekä välivaikutusalueiden arvohteet

Kohteen sijainti	Alue sijaitsee Lapuan ja Kuortaneen rajalla. Kuortaneenjärvi sijaitsee alueen itäpuolella kolmen kilometrin päässä ja Kuortaneen keskusta järven toisella puolella viiden kilometrin päässä alueelta. Valtatie 16 kulkee alueelta pohjoiseen noin 15 kilometrin etäisyydellä.
Pinta-ala	1801,67 ha
Arvio tuulivoimaloiden määrästä / Suunnittelutilanne	29 kpl, alueella ei ole ennestään tuulivoimaloita. Alue sijaitsee Napalankalliot-Hietaharjunkangas nimisellä tuulivoimahankealueella, johon on suunniteltu lähes 40 tuulivoimalaa. Voimaloiden korkeus on 200 m. Alueen jatkeena on hankealue Palopättäränmäki tuulivoima-alueelta lounaaseen.
Alueen yleiskuvas	Tuulivoima-alue kuuluu Pohjanmaan maisemamaakuntaan . Maisemaseutujen osa-aluejaossa tehdyn jaon mukaan tuulivoima-alue sijaitsee tarkemmin Etelä-Pohjanmaan viljelylakeuksien seudulla . (Ympäristöministeriö, 1992)

Tuulivoima-alueen vaikutus herkkiin kohteisiin



Kuva 4. Maiseman herkkyys tv-7:n vaikutusalueilla

Merkittävimmät vaikutukset voimaloista kohdistuvat lähi- ja välialueen kohteisiin; siellä voimat näkyvät laajimmin.

Suunnitellun tuulivoima-alueen lähi- ja välialue ulottuu Kyrönjokivarren ja eteläpohjalaisten viljelylakeuksien kansallismaiseman alueelle. Kyseinen alue on yksi Suomen 27 virallisesta kansallismaisemasta. Kansallismaisemat ilmentävät Suomen eri osien luonnon ja kulttuurin merkittäviä ominaispiirteitä ja niillä on voimakasta symbolista arvoa. Kansallismaisemille ei ole määritelty tarkkoja rajoja, mutta niillä on erityisesti matkailullisesti tärkeä rooli. (SYKE, 2013). Laajat pelto ovat Kyrönjokivarren ja eteläpohjalaisten viljelylakeuksien ominaispiirre. Näkymät voimaloille voivat olla pitkiä ja avoimia, kun katveita ei muodostu esimerkiksi metsäalueiden vaikutuksesta.

Vaikutus lähialueen kohteisiin, joiden herkkyys muutokselle on suuri tai kohtalainen

Lähivaikutusalueella tuulivoimalat voivat olla maisemakuvassa hallitsevia ja niiden visuaaliset vaikutukset niin merkittäviä, että syntyy vaikutuksia maiseman luonteeseen ja laatuun. (Ympäristöministeriö, 2016)

Suuren herkkyden kohde lähivaikutusalueella on valtakunnallisesti arvokas maisema-alue Kuortaneenjärven kulttuurimaisemat Kuortaneella ja Lapualla, joka sijoittuu lähimmillään kahden kilometrin päähän potentiaaliselta tuulivoima-alueelta itään. Suuren herkkyden kohteita lähialueella ovat **RKY-alueet, Kuortaneen pohjalaistalot (Viitala)** 2 kilometriä alueelta itään ja **Kuortaneen pohjalaistalot (Nisula)** 3 kilometriä alueelta Kuortaneenjärven länsirannalla sekä **Ruonan kylä ja Haapaniemen pappila** 3 kilometriä alueelta, järven pohjoispäässä. Edellä mainitut RKY-kohteet kuuluvat Kuortaneenjärven kulttuurimaiseman VAMA-alueelle. Ruonan kylän alue on laaja ja ulottuu muun muassa Hieronniemeen. Alueelle kuuluu laajoja peltoalueita ja pitkä rantaviiva, jossa on asutusta ja loma-asutusta. Pitkiä näkymiä kohti tuulivoimaloita avautuu järven yli. Rannan kasvillisuusvyöhyke muodostaa osin katvealueita. Ruonan alueelta on tehty havainnekuva (kts. erillinen valokuvasovitekooste), jossa tuulivoimalat näkyvät selvästi. Kuortaneenjärven maisema-alueesta (VAMA) suurin osa on lähivaikutusalueella (79 %) ja osa välialueella (21 %). Alue ja sen arvot painottuvat Kuortaneenjärven länsirannoille sekä järven pohjois- ja eteläpäähen. Järven länsiranta sijaitsee vain 2–4 km etäisyydellä lähimmistä tuulivoimaloista. Alueen näkyvyysalueilla tuulivoimalat ovat hallitsevia. Laajimmin näkyvyysalueita on maisema-alueella, pääasiassa Kuortaneenjärven rannoilla ja järveltä laskevan Lapuanjoen varrella olevilla pelloilla. Maiseman herkkyys on Kuortaneenjärven kulttuurimaisema-alueella suuri ja **visuaalinen vaikutus voi olla lähi- ja välialueella merkittävä. Vaikutuksen merkittävyys on suuri.**

Kuortaneen keskusta sijoittuu Kuortaneenjärven voimaloiden vastaiselle rannalle. Taajamatoimintojen alueen herkkyys muutoksille on kohtalainen. Ihminen maiseman visuaalisen vaikutusten vastaanottajana (tai maiseman kokijana) on alueella läsnä. Kuortaneen **RKY-kohde Kuortaneen kirkko ja kirkkoseutu** (5 kilometriä voimaloilta, maiseman herkkyysluokka: suuri) ja ehdotettu MKY-kohde Kuortaneen keskusta (maiseman herkkyysluokka: kohtalainen) ovat pienipiirteisiä melko pieniä alueita, siten myös herkkiä uusille suurille rakenteille. Rakennetussa ympäristössä syntyy toisaalta usein paikallisesti katvealueita. Tuulivoimalat voivat jäädä rakennusten tai paikallisen puuston taakse, mutta saattavat näkyä esimerkiksi rakennusten ikkunoista. Kuortaneen keskustan RKY-alueen kohdalla visuaalinen vaikutus voi paikallisten olosuhteiden takia pienestä etäisyydestä huolimatta olla pieni ja **vaikutusten merkittävyys kohtalainen**. Kirkko on puuston ympäröimä ja jää todennäköisesti täysin katvealueelle. Kuortaneen rannalta (kts. havainnekuva valokuvasoviteraportissa) tuulivoimalat näkyvät lähellä ja hallitsevat maisemaa. Järven avoin vesipinta korostaa tuulivoimaloiden vaikutusta. Rannalla ja rannan lähellä on asutusta, sekä loma-asutusta myös RKY-alueella.

RKY-alue Kuortaneen pohjalaistalot (Ruismäki) sijaitsee Ruismäellä 2 km tuulivoima-alueelta etelään Ruismäen kulttuurimaisema-alueella (MMA). **Alueen herkkyys on suuri**, mutta visuaalinen vaikutus saattaa olla näkyvyysanalyysin tulosta heikompi, rakennetun ympäristön estevaikutusta aikaansaavan

luonteen takia. Pienen etäisyyden takia voimat saattavat kuitenkin olla alueella osin näkyvissä hallitsevana elementtinä. Näillä alueilla vaikutuksen merkittävyys on suuri.

Kohtalaisen herkkyiden kohteita lähialueella ovat maakunnallisesti arvokkaaksi ehdotetut maisema-alueet ja rakennetut kulttuuriympäristöt, taajamatoimintojen alueet, virkistysalueet- ja kohteet, ulkoilureitit, vesistöt, luonnonsuojelu- ja Natura-alueet sekä taajamatoimintojen alue Kuortane.

Lähialueen **maakunnallisesti arvokkaaksi ehdotetut rakennetut kulttuuriympäristöt**, joihin kohdistuu **laajoja näkyvyysalueita** ovat **Sampon** entinen meijeri, **Salmenmäen maanmiesseuratalo**, **Hynniläntienvarren asutus** sekä **Seppälän asutus**, jotka kaikki sijaitsevat Kuortaneella. Seppälän asutus sijaitsee lähimmillään vain kahden kilometrin päässä potentiaalisesta tuulivoima-alueesta ja voimaloista muodostuva vaikutus voi olla merkittävä. Kohteet joihin näkyvyyttä syntyy, sijaitsevat pääasiassa alueen peltojen laidoilla. Avoimet pellot mahdollistavat laajat näkymät voimaloille. Alueella on kuitenkin myös rakennettua ympäristöä. Erityisesti asutuskohteissa rakennukset ja pienpuusto muodostavat katveja, jotka estävät näkymiä voimaloille tai tekevät näkymistä pirstoutuneita. Pieni etäisyys tuulivoimaloille aiheuttaa sen, että voimat voivat silti olla hallitseva elementti maisemassa ja heikentää maiseman arvoja.

Lähialueen maakunnallisesti **arvokkaaksi ehdotetut maisema-alueet ja rakennetut kulttuuriympäristöt**, joihin kohdistuu **osin tai paikoin näkyvyysalueita** ovat Ruismäen kulttuurimaisema ja alueella sijaitseva Märijärvi (MKY), sekä Kuortaneenjärven maisema-alueen kohteet Konttelin asutus ja (MKY) Honkolan asutus (MKY). Kaikki edellä mainitut alueet sijaitsevat Kuortaneella. Kaikki alueet sijaitsevat 2–3 kilometrin etäisyydellä potentiaalisesta uudesta tuulivoima-alueesta. Rakennettuun ympäristöön syntyy katvealueita. Voimat voidaan kuitenkin kokea hallitsevina elementteinä maisemassa.

Lähialueella on lisäksi useita vesistöjä, joiden vesialueilla ja rannoilla syntyy laajoja näkyvyysalueita kohti voimaloita erityisesti voimaloiden vastarannoille. Merkittävin vaikutus kohdistuu Kuortaneenjärvelle ja sen rantoihin, jossa on loma-asutusta. Kuortaneen kohdalla on myös vakituista asutusta järven rannoilla, muuten vakituinen asutus sijaitsee kauempana rannoilta. Myös alueen pienempien järvien (Tiisijärvi, Nisosjärvi, Kuhajärvi, Saarijärvi ja Varpulan tekojärvi) rannoilla syntyy pitkiä näkymiä kohti voimaloita.

Vaikutusta ei juuri synny Aholankangas-Valkealammen maakuntakaavan ohjeelliselle ulkoilureitille tai alueella olevien tekojärvien ympäristössä oleville virkistysalueille. Nämä ovat metsäisempiä alueita.

Vaikutus välialueen kohteisiin, joiden herkkyys muutokselle on suuri tai kohtalainen

Välivöhykkeen vaikutusalueella voimat voivat näkyä selvästi, mutta visuaaliset vaikutukset vähenevät etäisyyden kasvaessa. Voimat muodostavat osan laajempaa maisemakokonaisuutta ja niiden kokoa ja etäisyyttä voi olla vaikea hahmottaa. (Ympäristöministeriö, 2016)

Suuren herkkyiden kohteita välivaikutusalueella ovat jo aiemmin mainittu **valtakunnallisesti arvokas maisema-alue Kuortaneenjärven kulttuurimaisema** sekä **RKY-alue Ruonan kylä ja Haapaniemen pappila**, jotka molemmat sijaitsevat Kuortaneella. Lisäksi välialueella on **RKY-kohde Kuortaneen pohjalaistalot** (Kuhajärvi). Kaikissa kohteissa näkyvyys voimaloille on kuitenkin vain osittaista, ottaen huomioon rakennusten ja yksittäisen puuston ja kasvillisuuden muodostamat katvealueet, **vaikutus** alueisiin välialueella on **kohtalainen**.

Kohtalaisen herkkyiden kohteita välialueella ovat maakunnallisesti arvokkaaksi ehdotetut maisema-alueet ja rakennetut kulttuuriympäristöt, taajamatoimintojen alueet, virkistysalueet- ja kohteet, ulkoilureitit, vesistöt, luonnonsuojelu- ja Natura-alueet.

Välialueen **maakunnallisesti arvokkaaksi ehdotetut rakennetut kulttuuriympäristöt**, joihin kohdistuu laajasti näkyvyyttä ovat **Ylinen** (MKY) Kuortaneella ja **Tiistenjoen kylä** (RKY) Lapualla, maakuunnallisesti arvokkaalla maisema-alueella. Kohteisiin syntyy laaja näkyvyys voimaloilta, sillä kohteet sijaitsevat välialueella ja etäisyys voimaloille on kohtalaisen pieni. Uusien voimaloiden vaikutus kohteiden maisemassa voi siten olla merkittävä. Alueiden herkkyys muutoksille on kohtalainen. Visuaalisten vaikutusten merkittävyys on kohtalainen.

Välialueella on yksi **maakunnallisesti arvokkaaksi ehdotettu maisema-alue: Lapuanjoen kulttuurimaisemat: Haapakoski-Tiistenjoki** Lapualla ja Kuortaneella. Alueella on laajoja näkyvyysalueita, jotka sijaitsevat välialueella. Osa-alueella näkyvyys on osittainen, mutta mm. Tiistenjoen kylässä näkyvyysalueet ovat laajoja. Alueella on myös MKY-kohde ja taajamatoimintojen alue.

Veneskoscella ja sen arvoalueilla ei ole näkyvyysalueita. Alueille kuuluvat kohtalaisen herkkyiden kohteet: maakunnallisesti arvokkaaksi ehdotettu maisema-alue, taajamatoimintojen alue, virkistyskohde ja Nurmonjokivarren asutus (ehdotettu MKY). Nurmonjokivarren asutuksen alue on laaja ja jatkuu myös kaukoalueella. Kaukoalueella saattaa syntyä paikoin näkyvyysalueita.

Välialueella laajoja näkymiä syntyy **Hirvijärven ja Varpulan tekojärven** voimaloiden vastarannoille. Tekojärvien alueilla on myös virkistysaluetta, jolle näkyvyys on osittaista. Järvien ympäristö on puustoista ja puustoisessa ympäristössä kulkevilla ulkoilureiteillä syntyy paljon katvealueita. Tällöin myös vaikutus maisemaan heikkenee. Muihin välialueen virkistyskohteisiin vaikutus on hyvin vähäinen tai olematon.

Välialueella on kohteita, joihin vaikutusta ei juuri synny. Niitä ovat muun muassa virkistysalueet ja -kohteet, esimerkiksi Ruuhikosken virkistyskohde Seinäjoella. Lisäksi välialueella on Alavuden Etelä-Majasaaren luonnonsuojelualue, johon vaikutusta ei synny.

Seinäjoki sijaitsee tv-7 alueen kaukoalueella. Seinäjoen Jouppilanvuoren laskettelukeskuksesta on tehty havainnekuva, jossa tv-7 alueen tuulivoimat näkyvät teoreettisesti (kts. erillinen valokuvasovitekooste). Kaukovaikutusalueella voimat voivat näkyä, mutta yleensä niillä ei enää ole merkitystä maiseman luonteeseen. (Ympäristöministeriö, 2016)

Maisemavauriot lähi- ja välivaikutusalueella

Suurimmat maisemavaurioalueet lähi- ja välivaikutusalueilla ovat potentiaaliset ja toteutuneet tuulivoima-alueet. Tuulivoima-alueen lähivaikutusalueella on yksi ja välialueella kaksi potentiaalisesti tunnistettua tuulivoima-aluetta. Lähin alue on **kohteesta** etelään ja sen pinta-ala on 4017 ha ja toiset alueet pohjoisessa ovat alaltaan 3182 ha ja 1224 ha. Alueella ei ole ennestään toteutuneita tuulivoimapuistoja, eikä entuudestaan laajoja maisemavaurioalueita. **Ainoa väli- ja lähialueen toteutunut tuulivoimala sijaitsee alueelta itään Kuortaneenjärven rannalla. Tuulivoimalan korkeudesta ei ole tietoa.** Alueelta etelään on muutama laajempi turpeenottoalue Kurjenneva, Savineva, Teerineva, Hanhineva ja Saarijärvenneva, jotka ovat alueella jo ennestään olevia maisemavaurioalueita. Lisäksi lähialueella on yksi nimeämätön turvetuotantoalue.

Vaikutus lähi- ja välialueen kohteisiin, joiden herkkyys muutokselle on vähäinen

Alueet, joiden herkkyys muutoksille on vähäinen, mutta näkyvyysalueet ovat laajoja ovat:

- Suoalue Kaulalamminneva 1–2 km tuulivoima-alueelta etelään. Alueella ei todennäköisesti ole juurikaan kävijöitä.
- Kylä- ja peltomaisema Lapuanjoen kulttuurimaisema-alueen (Haapakoski-Tiistenjoki) ja Kuortaneenjärven välissä. Alue sijaitsee 1–7 km etäisyydellä tuulivoima-alueelta. Alueella on asutusta. Maakuntakaavan ohjeellinen ulkoilureitti Kuortane-Hirvijärvi-Seinäjoki kulkee alueen läpi. Ulkoilureitin herkkyys muutoksille on kohtalainen.
- Leppälänkylän alueella on osittaista näkyvyyttä. Alue sijaitsee välialueella 10–13 km tuulivoima-alueelta itään. Alueella on teollisuutta, eli maisemavauriokohteita, jotka heikentävät maiseman arvoja.

Yhteisvaikutukset

Tv-alue	Kunta	Maakunta	Etäisyys- vyöhyke/ vyöhykkeet	Minimi- etäisyys (km)	Pinta- ala (ha)
tv-14 Pauhusaari	Kuortane, Seinäjoki, Alavus	Etelä-Pohjanmaa	7 km (52 %); 14 km (48 %)	2	4017
tv-5 Hietikonneva	Seinäjoki, Lapua	Etelä-Pohjanmaa	14 km (74 %); 25 km (26 %)	10	3182
tv-9996 Aittookangas	Lapua	Etelä-Pohjanmaa	14 km (68 %); 25 km (32 %)	11	1224
tv-32 Annalanmäki	Kauhava, Lapua	Etelä-Pohjanmaa	25 km (100 %)	18	1401
tv-9994 tai tv-9995 Jäkäläneva	Alajärvi, Kuortane, Alavus	Etelä-Pohjanmaa	25 km (100 %)	19	566
tv-9994 tai tv-9995 Jäkäläneva	Alajärvi	Etelä-Pohjanmaa	25 km (100 %)	20	133

Taulukko 4. Etelä-Pohjanmaan potentiaaliset tuulivoima-alueet tv-7 alueen vaikutusalueella

Tuulivoima-alueen vaikutusalueella on viisi potentiaalisesti tunnistettua tuulivoima-aluetta. Tv-14 Pauhusaari on tuulivoima-alueen lähi- ja välialueella. Tv-5 Hietikonneva ja tv-9996 Aittookangas sijaitsevat väli- ja kaukoalueen rajalla. Kaukoalueella Etelä-Pohjanmaalla olevat alueet ovat tv-32 Annalanmäki ja alueet tv-9994 ja tv-9995, jotka käsitellään tässä raportissa yhdessä. Toteutuneita tuulivoimaloita on tuulivoima-alueen vaikutusalueella jo ennestään noin 15, josta kaikki paitsi yksi sijaitsevat kauko- ja maksimialueilla. Alueella itse ei ole toteutuneita tuulivoimaloita. Suunnitellun tuulivoima-alueen vaikutusalueella on suunniteltuja tuulivoima-alueita, lähi- ja välialueella, sekä väli- ja kaukoalueen rajalla.

Arvo	Herkkyys	Kohteen nimi	Kunta	Maakunta	Etäisyys- vyöhyke/ vyöhykkeet	Minimi- etäisyys (km)	Näkyvyys (%)	Pinta-ala (ha)
Luonnonsuojelualue	kohtalainen	Peränevanholman suojelualue	Lapua	Etelä-Pohjanmaa	7 km (100%)	● 1	32	65
Ulkoilureitit	kohtalainen	Kuortane-Hirvijärvi- Seinäjoki	Kuortane,Se inäjoki,Lapu a	Etelä-Pohjanmaa	7 km (52%);14 km (28%);25 km (20%)	● 1	23	178
Natura-alue	kohtalainen	Peränevanholma	Seinäjoki,La pua	Etelä-Pohjanmaa	7 km (100%)	● 1	31	505
Valtakunnallisesti arvokas maisema- alue	suuri	Kuortaneenjärven kulttuurimaisemat	Kuortane,La pua	Etelä-Pohjanmaa	7 km (79%);14 km (21%)	● 2	67	4996
Suuri vesistö	kohtalainen		Kuortane	Etelä-Pohjanmaa	7 km (100%)	● 2	98	1486
Luonnonsuojelualue	kohtalainen	Pakosaari	Kuortane	Etelä-Pohjanmaa	7 km (100%)	● 2	83	17
Maakunnallisesti arvokkaaksi ehdotettu maisema-alue	kohtalainen	Ruismäen kulttuurimaisema	Kuortane	Etelä-Pohjanmaa	7 km (100%)	● 2	69	249
Maakunnallisesti arvokkaaksi ehdotetut rakennetut kulttuuriympäristöt (alueet)	kohtalainen	Konttelin asutus (ehdolla maakunnalliseksi kohteeksi)	Kuortane	Etelä-Pohjanmaa	7 km (100%)	● 2	45	29
Maakunnallisesti arvokkaaksi ehdotetut rakennetut kulttuuriympäristöt (alueet)	kohtalainen	Honkolan asutus (ehdolla maakunnalliseksi alueeksi)	Kuortane	Etelä-Pohjanmaa	7 km (100%)	● 2	71	10
Maakunnallisesti arvokkaaksi ehdotetut rakennetut kulttuuriympäristöt (alueet)	kohtalainen	Seppälän asutus (ehdolla maakunnalliseksi kohteeksi)	Kuortane	Etelä-Pohjanmaa	7 km (100%)	● 2	78	6
RKY-alue	suuri	Kuortaneen pohjalaistalot Ruismäki	Kuortane	Etelä-Pohjanmaa	7 km (100%)	● 2	87	56
Luonnonsuojelualue	kohtalainen	Kuortaneenjärven kulttuurimaisemat	Kuortane,La pua	Etelä-Pohjanmaa	7 km (83%);14 km (17%)	● 2	66	5061
Suuri vesistö	kohtalainen	Kuortaneenjärvi	Kuortane	Etelä-Pohjanmaa	7 km (100%)	● 2	98	1556
RKY-alue	suuri	Kuortaneen pohjalaistalot Viitala	Kuortane	Etelä-Pohjanmaa	7 km (100%)	● 3	100	5
Suuri vesistö	kohtalainen		Kuortane	Etelä-Pohjanmaa	7 km (100%)	● 3	94	70
Luonnonsuojelualue	kohtalainen	Suppelonneva	Seinäjoki,La pua	Etelä-Pohjanmaa	7 km (100%)	● 3	27	399
RKY-alue	suuri	Ruonan kylä ja Haapaniemen pappila	Kuortane	Etelä-Pohjanmaa	7 km (78%);14 km (22%)	● 3	72	651
RKY-alue	suuri	Kuortaneen pohjalaistalot Nisula	Kuortane	Etelä-Pohjanmaa	7 km (100%)	● 3	96	9
Luonnonsuojelualue	kohtalainen	Suppelonneva	Seinäjoki,La pua	Etelä-Pohjanmaa	7 km (100%)	● 3	27	399
Maakunnallisesti arvokkaaksi ehdotetut rakennetut kulttuuriympäristöt (alueet)	kohtalainen	Märijärvi	Kuortane	Etelä-Pohjanmaa	7 km (100%)	● 3	45	10
Maakunnallisesti arvokkaaksi ehdotetut rakennetut kulttuuriympäristöt (alueet)	kohtalainen	Salmen kylä	Kuortane	Etelä-Pohjanmaa	7 km (100%)	● 4	68	2
Suuri vesistö	kohtalainen		Lapua	Etelä-Pohjanmaa	7 km (100%)	● 4	65	168
Maakunnallisesti arvokkaaksi ehdotetut rakennetut kulttuuriympäristöt (pisteet)	kohtalainen	Salmenmäki, maamiesseurantalo	Kuortane	Etelä-Pohjanmaa	7 km (100%)	● 4	100	0
Virkistyskohteet	kohtalainen	Mäyry	Kuortane	Etelä-Pohjanmaa	7 km (58%);14 km (42%)	● 4	36	1961
Suuri vesistö	kohtalainen	Tiisijärvi	Lapua	Etelä-Pohjanmaa	7 km (100%)	● 4	65	168

Arvo	Herkkyys	Kohteen nimi	Kunta	Maakunta	Etäisyys- vyöhyke/ vyöhykkeet	Minimi- etäisyys (km)	Näkyvyys (%)	Pinta-ala (ha)	
Maakunnallisesti arvokkaaksi ehdotetut rakennetut kulttuuriympäristöt (alueet)	kohtalainen	Kuortaneen keskusta	Kuortane	Etelä-Pohjanmaa	7 km (100%)		5	81	85
Virkistysalueet	kohtalainen	Aholankangas (Virkistysalue+monipuolinen liikunta- ja urheilukeskus)	Kuortane	Etelä-Pohjanmaa	7 km (100%)		5	46	66
Suuri vesistö	kohtalainen		Kuortane, Lapua	Etelä-Pohjanmaa	7 km (78%);14 km (22%)		5	51	29
Maakunnallisesti arvokkaaksi ehdotetut rakennetut kulttuuriympäristöt (alueet)	kohtalainen	Hynniläntienvarren asutus	Kuortane	Etelä-Pohjanmaa	7 km (100%)		5	80	77
Suuri vesistö	kohtalainen		Seinäjoki	Etelä-Pohjanmaa	7 km (36%);14 km (64%)		5	68	409
Taajamatoimintojen alue	kohtalainen	Kuortane kk	Kuortane	Etelä-Pohjanmaa	7 km (100%)		5	67	481
RKY-alue	suuri	Kuortaneen kirkko ja kirkonseutu	Kuortane	Etelä-Pohjanmaa	7 km (100%)		5	53	18
Luonnonsuojelualue	kohtalainen	Seinäjoen METSO-alueet	Seinäjoki	Etelä-Pohjanmaa	7 km (44%);14 km (48%);30 km (2%);25 km (6%)		5	51	409
Maastopyöreinit	kohtalainen	Maastopyöreinitistö	Kuortane	Etelä-Pohjanmaa	7 km (21%);14 km (79%)		5	7	94
Suuri vesistö	kohtalainen		Kuortane	Etelä-Pohjanmaa	7 km (29%);14 km (71%)		5	36	25
Suuri vesistö	kohtalainen	Lakajoki	Kuortane, Lapua	Etelä-Pohjanmaa	7 km (78%);14 km (22%)		5	51	29
Suuri vesistö	kohtalainen	Varpulan tekojärvi	Seinäjoki	Etelä-Pohjanmaa	7 km (36%);14 km (64%)		5	68	409
Suuri vesistö	kohtalainen	Lapuanjoki	Kuortane	Etelä-Pohjanmaa	7 km (29%);14 km (71%)		5	36	25
Suuri vesistö	kohtalainen		Kuortane	Etelä-Pohjanmaa	7 km (63%);14 km (37%)		6	52	64
Suuri vesistö	kohtalainen		Kuortane	Etelä-Pohjanmaa	7 km (82%);14 km (18%)		6	85	91
Maakunnallisesti arvokkaaksi ehdotettu maisema-alue	kohtalainen	Lapuanjoen kulttuurimaisemat; Haapakoski-Tiistenj	Lapua	Etelä-Pohjanmaa	7 km (3%);14 km (54%);25 km (44%)		6	62	5587
Maakunnallisesti arvokkaaksi ehdotetut rakennetut kulttuuriympäristöt (pisteet)	kohtalainen	Sampo (ent. meijeri?)	Kuortane	Etelä-Pohjanmaa	7 km (100%)		6	100	0
Ulkoilureitit	kohtalainen	Aholankangas-Valkealampi	Alajärvi, Kuortane, Alavus	Etelä-Pohjanmaa	7 km (6%);14 km (43%);25 km (52%)		6	0	94
Ulkoilureitit	kohtalainen	Sapsalampi-Sarvikankaankoski-Kuortane	Kuortane, Alavus	Etelä-Pohjanmaa	7 km (13%);14 km (19%);30 km (11%);25 km (31%)		6	14	231
Suuri vesistö	kohtalainen	Saarijärvi	Kuortane	Etelä-Pohjanmaa	7 km (63%);14 km (37%)		6	52	64

Arvo	Herkkyys	Kohteen nimi	Kunta	Maakunta	Etäisyys- vyöhyke/ vyöhykkeet	Minimi- etäisyys (km)	Näkyvyys (%)	Pinta-ala (ha)
Suuri vesistö	kohtalainen	Kuhajärvi	Kuortane	Etelä-Pohjanmaa	7 km (82%);14 km (18%)	6	85	91
Luonnonsuojelualue	kohtalainen	Nisosjärvi 1	Kuortane	Etelä-Pohjanmaa	7 km (69%);14 km (31%)	7	68	47
Suuri vesistö	kohtalainen		Kuortane	Etelä-Pohjanmaa	7 km (63%);14 km (37%)	7	82	31
RKY-alue	suuri	Kuortaneen pohjalaistalot Kuhajärvi	Kuortane	Etelä-Pohjanmaa	14 km (100%)	7	54	35
Luonnonsuojelualue	kohtalainen	Nisosjärvi	Kuortane	Etelä-Pohjanmaa	7 km (73%);14 km (27%)	7	61	52
Virkistysalueet	kohtalainen	Hirvijärvi (Virkistysalue)	Lapua	Etelä-Pohjanmaa	7 km (0%);14 km (100%)	7	2	221
Luonnonsuojelualue	kohtalainen	Nisosjärvi 3	Kuortane	Etelä-Pohjanmaa	7 km (100%)	7	32	1
Suuri vesistö	kohtalainen		Seinäjoki,La pua	Etelä-Pohjanmaa	14 km (100%)	7	44	287
Luonnonsuojelualue	kohtalainen	Nisosjärvi	Kuortane	Etelä-Pohjanmaa	7 km (73%);14 km (27%)	7	61	52
Virkistysalueet	kohtalainen	Hirvijärven tekojärvi, pohjoinen alue (Ulkoilualue)	Seinäjoki,La pua	Etelä-Pohjanmaa	14 km (100%)	7	4	553
Suuri vesistö	kohtalainen	Nisosjärvi	Kuortane	Etelä-Pohjanmaa	7 km (63%);14 km (37%)	7	82	31
Suuri vesistö	kohtalainen	Hirvijärven tekojärvi	Seinäjoki,La pua	Etelä-Pohjanmaa	14 km (100%)	7	71	1437
Luonnonsuojelualue	kohtalainen	Mulkkujärvi ja Vähä- Mulkkujärvi	Kuortane,Al avus	Etelä-Pohjanmaa	14 km (100%)	8	54	275
Maakunnallisesti arvokkaaksi ehdotetut rakennetut kulttuuriympäristöt (alueet)	kohtalainen	Lakaluoman mylly ja koskimaisema	Lapua	Etelä-Pohjanmaa	14 km (100%)	8	23	2
Suuri vesistö	kohtalainen		Seinäjoki,La pua	Etelä-Pohjanmaa	14 km (100%)	8	83	1048
Luonnonsuojelualue	kohtalainen	Mulkkujärvi ja Vähä- Mulkkujärvi	Kuortane,Al avus	Etelä-Pohjanmaa	14 km (100%)	8	54	275
Suuri vesistö	kohtalainen		Seinäjoki,Al avus	Etelä-Pohjanmaa	14 km (90%);25 km (10%)	8	67	1215
Taajamatoimintojen alue	kohtalainen	Tiistenjoki	Lapua	Etelä-Pohjanmaa	14 km (100%)	8	75	219
Luonnonsuojelualue	kohtalainen	Alavuden lintujärvet	Alavus	Etelä-Pohjanmaa	14 km (29%);25 km (48%)	8	17	650
Natura-alue	kohtalainen	Larvanneva	Kuortane,Al avus	Etelä-Pohjanmaa	14 km (100%)	8	54	847
Suuri vesistö	kohtalainen		Alavus	Etelä-Pohjanmaa	14 km (100%)	8	61	153
Virkistyskohteet	kohtalainen	Veneskoski	Seinäjoki	Etelä-Pohjanmaa	14 km (100%)	8	10	1961
Virkistysalueet	kohtalainen	Varpulan ja Hirvijärven tekojärvet (Ulkoilualue)	Seinäjoki	Etelä-Pohjanmaa	14 km (100%)	8	1	106
Suuri vesistö	kohtalainen	Mulkkujärvi	Alavus	Etelä-Pohjanmaa	14 km (100%)	8	61	153
Suuri vesistö	kohtalainen	Kuorasjärvi	Seinäjoki,Al avus	Etelä-Pohjanmaa	25 km (10%);14 km (90%)	8	67	1215
Suuri vesistö	kohtalainen		Lapua	Etelä-Pohjanmaa	14 km (100%)	9	8	26

Arvo	Herkkyys	Kohteen nimi	Kunta	Maakunta	Etäisyys- vyöhyke/ vyöhykkeet	Minimi- etäisyys (km)	Näkyvyys (%)	Pinta-ala (ha)
Ulkoilureitit	kohtalainen	Hirvijärvi-Lapua	Seinäjoki, Lapua	Etelä-Pohjanmaa	14 km (30%); 25 km (70%)	9	10	84
Suuri vesistö	kohtalainen		Kuortane	Etelä-Pohjanmaa	14 km (100%)	9	35	56
Suuri vesistö	kohtalainen		Seinäjoki	Etelä-Pohjanmaa	14 km (100%)	9	27	102
Suuri vesistö	kohtalainen		Lapua	Etelä-Pohjanmaa	14 km (50%); 25 km (50%)	9	57	56
Suuri vesistö	kohtalainen	Porraslampi	Kuortane	Etelä-Pohjanmaa	14 km (100%)	9	35	56
Suuri vesistö	kohtalainen	Lapuanjoki	Lapua	Etelä-Pohjanmaa	25 km (50%); 14 km (50%)	9	57	56
Suuri vesistö	kohtalainen	Lakajoki	Lapua	Etelä-Pohjanmaa	14 km (100%)	9	8	26
Virkistyskohteet	kohtalainen	Kaatiala	Kuortane, Alavus	Etelä-Pohjanmaa	14 km (94%); 25 km (6%)	10	2	1961
Virkistysalueet	kohtalainen	Hirvijärven tekojärvi, länsiranta (Virkistysalue)	Seinäjoki, Lapua	Etelä-Pohjanmaa	14 km (100%)	10	1	115
Maakunnallisesti arvokkaaksi ehdotetut rakennetut kulttuuriympäristöt (alueet)	kohtalainen	Tiistenjoen kylä	Lapua	Etelä-Pohjanmaa	14 km (100%)	10	87	13
Luonnonsuojelualue	kohtalainen	Larvanneva	Alavus	Etelä-Pohjanmaa	14 km (100%)	10	63	480
Maakunnallisesti arvokkaaksi ehdotettu maisema-alue	kohtalainen	Lapuanjoen kulttuurimaisemat; Alavus-Lentilä	Kuortane, Alavus	Etelä-Pohjanmaa	14 km (37%); 25 km (63%)	10	16	2071
Luonnonsuojelualue	kohtalainen	Larvanneva	Alavus	Etelä-Pohjanmaa	14 km (100%)	10	63	480
Maakunnallisesti arvokkaaksi ehdotetut rakennetut kulttuuriympäristöt (pisteet)	kohtalainen	Ylinen	Kuortane	Etelä-Pohjanmaa	14 km (100%)	10	100	0
Suuri vesistö	kohtalainen		Alavus	Etelä-Pohjanmaa	14 km (100%)	11	48	75
Taajamatoimintojen alue	kohtalainen	Veneskoski	Seinäjoki	Etelä-Pohjanmaa	14 km (100%)	11	0	169
Maakunnallisesti arvokkaaksi ehdotettu maisema-alue	kohtalainen	Veneskosken jokivarsimaisema	Seinäjoki	Etelä-Pohjanmaa	14 km (100%)	11	1	388
Suuri vesistö	kohtalainen	Hunnakkojärvi	Alavus	Etelä-Pohjanmaa	14 km (100%)	11	48	75
Virkistyskohteet	kohtalainen	Ruuhikoski	Seinäjoki	Etelä-Pohjanmaa	14 km (28%); 25 km (72%)	12	2	1961
Suuri vesistö	kohtalainen		Kuortane, Alavus	Etelä-Pohjanmaa	14 km (12%); 30 km (3%); 25 km (85%)	12	4	54
Maakunnallisesti arvokkaaksi ehdotetut rakennetut kulttuuriympäristöt (alueet)	kohtalainen	Nurmonjokivarren asutus	Seinäjoki	Etelä-Pohjanmaa	14 km (55%); 25 km (45%)	12	6	1512
Suuri vesistö	kohtalainen	Töysänjoki	Kuortane, Alavus	Etelä-Pohjanmaa	25 km (85%); 30 km (3%); 14 km (12%)	12	4	54
Luonnonsuojelualue	kohtalainen	Etelä-Majasaari	Alavus	Etelä-Pohjanmaa	14 km (100%)	13	3	10
Maakunnallisesti arvokkaaksi ehdotetut rakennetut kulttuuriympäristöt (alueet)	kohtalainen	Rissan talo ja Loueslahden loma-asutus	Alavus	Etelä-Pohjanmaa	14 km (61%); 25 km (39%)	13	28	73
Maakunnallisesti arvokkaaksi ehdotetut rakennetut kulttuuriympäristöt (alueet)	kohtalainen	Menkijärven vanha sotilastie, lentokenttä ja Oravan kylätontti	Alajärvi	Etelä-Pohjanmaa	14 km (48%); 25 km (52%)	13	11	252
Luonnonsuojelualue	kohtalainen	Etelä-Majasaari	Alavus	Etelä-Pohjanmaa	14 km (100%)	13	3	10

Arvo	Herkkyys	Kohteen nimi	Kunta	Maakunta	Etäisyys- vyöhyke/ vyöhykkeet	Minimi- etäisyys (km)	Näkyvyys (%)	Pinta-ala (ha)
Luonnonsuojelualue	kohtalainen	ETELÄ-MAJASAARI (LUONNONSUOJELUA LU	Alavus	Etelä-Pohjanmaa	14 km (100%)	13	3	9
Suuri vesistö	kohtalainen		Alajärvi	Etelä-Pohjanmaa	14 km (22%);25 km (78%)	13	24	162
Virkistyskohteet	kohtalainen	Sarvikkaankoski	Kuortane,Al avus	Etelä-Pohjanmaa	14 km (21%);25 km (79%)	13	7	1961
Suuri vesistö	kohtalainen		Kuortane,Al avus	Etelä-Pohjanmaa	14 km (91%);25 km (9%)	13	2	67
Suuri vesistö	kohtalainen	Menkijärvi	Alajärvi	Etelä-Pohjanmaa	25 km (78%);14 km (22%)	13	24	162
Suuri vesistö	kohtalainen	Kyrösjärvi	Kuortane,Al avus	Etelä-Pohjanmaa	25 km (9%);14 km (91%)	13	2	67
Suuri vesistö	kohtalainen		Alavus	Etelä-Pohjanmaa	25 km (100%)	14	0	60
Suuri vesistö	kohtalainen		Seinäjoki	Etelä-Pohjanmaa	14 km (3%);25 km (97%)	14	3	22
Suuri vesistö	kohtalainen		Alavus	Etelä-Pohjanmaa	14 km (6%);25 km (94%)	14	36	222
Suuri vesistö	kohtalainen		Kuortane	Etelä-Pohjanmaa	25 km (100%)	14	5	202
Taajamatoimintojen alue	kohtalainen	Lapua	Lapua	Etelä-Pohjanmaa	25 km (100%)	14	38	2392
Maakunnallisesti arvokkaaksi ehdotetut rakennetut kulttuuriympäristöt (alueet)	kohtalainen	Sydänmaan asema- alue	Alavus	Etelä-Pohjanmaa	25 km (100%)	14	10	50
Suuri vesistö	kohtalainen	Nurmonjoki	Seinäjoki	Etelä-Pohjanmaa	25 km (97%);14 km (3%)	14	3	22
Suuri vesistö	kohtalainen	Vetämäjärvi	Alavus	Etelä-Pohjanmaa	25 km (94%);14 km (6%)	14	36	222
Suuri vesistö	kohtalainen	Saukkojärvi	Alavus	Etelä-Pohjanmaa	25 km (100%)	14	0	60
Suuri vesistö	kohtalainen	Kaarankajärvi	Kuortane	Etelä-Pohjanmaa	25 km (100%)	14	5	202
Suuri vesistö	kohtalainen		Alavus	Etelä-Pohjanmaa	25 km (100%)	15	37	257
Maakunnallisesti arvokkaaksi ehdotetut rakennetut kulttuuriympäristöt (alueet)	kohtalainen	Hourunkoskentien asutus	Lapua	Etelä-Pohjanmaa	25 km (100%)	15	67	75
Suuri vesistö	kohtalainen	Kuotesjärvi	Alavus	Etelä-Pohjanmaa	25 km (100%)	15	37	257
Suuri vesistö	kohtalainen		Alajärvi,Lap ua	Etelä-Pohjanmaa	25 km (100%)	16	5	79
Suuri vesistö	kohtalainen		Alavus	Etelä-Pohjanmaa	25 km (100%)	16	30	346
Natura-alue	kohtalainen	Iso Narunneva	Alajärvi	Etelä-Pohjanmaa	25 km (100%)	16	4	275
Maakunnallisesti arvokkaaksi ehdotettu maisema-alue	kohtalainen	Nurmonjoen kulttuurimaisema	Seinäjoki,La puu	Etelä-Pohjanmaa	25 km (100%)	16	32	3367
Luonnonsuojelualue	kohtalainen	Iso Narunneva	Alajärvi	Etelä-Pohjanmaa	25 km (100%)	16	5	241
Suuri vesistö	kohtalainen		Alavus	Etelä-Pohjanmaa	25 km (100%)	16	41	86
Taajamatoimintojen alue	kohtalainen	Seinäjoki, Nurmo	Seinäjoki	Etelä-Pohjanmaa	30 km (6%);25 km (94%)	16	23	4165
Luonnonsuojelualue	kohtalainen	Iso Narunneva	Alajärvi	Etelä-Pohjanmaa	25 km (100%)	16	5	241
Suuri vesistö	kohtalainen	Hirvijärvi	Alajärvi,Lap ua	Etelä-Pohjanmaa	25 km (100%)	16	5	79

Arvo	Herkkyys	Kohteen nimi	Kunta	Maakunta	Etäisyys- vyöhyke/ vyöhykkeet	Minimi- etäisyys (km)	Näkyvyys (%)	Pinta-ala (ha)
Suuri vesistö	kohtalainen	Jääskänjärvi	Alavus	Etelä-Pohjanmaa	25 km (100%)	16	30	346
Suuri vesistö	kohtalainen	Saarijärvi	Alavus	Etelä-Pohjanmaa	25 km (100%)	16	41	86
Virkistyskohteet	kohtalainen	Routakallio	Seinäjoki	Etelä-Pohjanmaa	25 km (100%)	17	0	1961
Suuri vesistö	kohtalainen		Alavus	Etelä-Pohjanmaa	25 km (100%)	17	4	241
Suuri vesistö	kohtalainen	Ranta-Töysän järvi	Alavus	Etelä-Pohjanmaa	25 km (100%)	17	4	241
Suuri vesistö	kohtalainen		Seinäjoki, Lapua	Etelä-Pohjanmaa	25 km (100%)	18	2	59
Suuri vesistö	kohtalainen		Seinäjoki	Etelä-Pohjanmaa	25 km (100%)	18	18	23
Ulkoilureitit	kohtalainen	Jouppilanvuori-Kalajärvi	Seinäjoki	Etelä-Pohjanmaa	30 km (9%);25 km (91%)	18	0	151
Maakunnallisesti arvokkaaksi ehdotettu maisema-alue	kohtalainen	Löyänjärven kulttuurimaisema	Kuortane, Alavus	Etelä-Pohjanmaa	25 km (100%)	18	0	357
Maakunnallisesti arvokkaaksi ehdotetut rakennetut kulttuuriympäristöt (alueet)	kohtalainen	Kuortaneentien pohjalaistalot	Lapua	Etelä-Pohjanmaa	25 km (100%)	18	75	83
Suuri vesistö	kohtalainen	Nurmonjoki	Lapua	Etelä-Pohjanmaa	25 km (100%)	18	0	22
Suuri vesistö	kohtalainen	Nurmonjoki	Seinäjoki, Lapua	Etelä-Pohjanmaa	25 km (100%)	18	2	59
Suuri vesistö	kohtalainen	Pahaoja	Seinäjoki	Etelä-Pohjanmaa	25 km (100%)	18	18	23
Maakunnallisesti arvokkaaksi ehdotetut rakennetut kulttuuriympäristöt (pisteet)	kohtalainen	Länsitie 5 Hietämäki	Seinäjoki	Etelä-Pohjanmaa	25 km (100%)	19	63	0
Taajamatoimintojen alue	kohtalainen	Alavuden asemanseutu	Alavus	Etelä-Pohjanmaa	25 km (100%)	19	11	381
Virkistyskohteet	kohtalainen	Kuivasjärvi	Alavus	Etelä-Pohjanmaa	25 km (100%)	19	1	1961
Suuri vesistö	kohtalainen		Seinäjoki, Alavus	Etelä-Pohjanmaa	25 km (100%)	19	3	21
Maakunnallisesti arvokkaaksi ehdotetut rakennetut kulttuuriympäristöt (pisteet)	kohtalainen	Käpymäentie 2 Toivola (ent. apteekki)	Seinäjoki	Etelä-Pohjanmaa	25 km (100%)	19	86	0
Virkistysalueet	kohtalainen	Paukaneva	Seinäjoki	Etelä-Pohjanmaa	25 km (100%)	19	34	582
Taajamatoimintojen alue	kohtalainen	Ranta-Töysä	Alavus	Etelä-Pohjanmaa	25 km (100%)	19	6	200
Suuri vesistö	kohtalainen		Lapua	Etelä-Pohjanmaa	30 km (19%);25 km (81%)	19	22	59
RKY-alue	suuri	Nurmon kirkonseutu	Seinäjoki	Etelä-Pohjanmaa	25 km (100%)	19	46	12
Maakunnallisesti arvokkaaksi ehdotettu maisema-alue	kohtalainen	Kauhajärven kulttuurimaisema	Lapua	Etelä-Pohjanmaa	25 km (100%)	19	18	460
Virkistysalueet	kohtalainen	Tanelinranta-Hyllykallio	Seinäjoki	Etelä-Pohjanmaa	25 km (100%)	19	2	49
Suuri vesistö	kohtalainen	Lehmijoki	Seinäjoki, Alavus	Etelä-Pohjanmaa	25 km (100%)	19	3	21
Suuri vesistö	kohtalainen	Lapuanjoki	Lapua	Etelä-Pohjanmaa	25 km (81%);30 km (19%)	19	22	59
Suuri vesistö	kohtalainen	Löyänjärvi	Kuortane, Alavus	Etelä-Pohjanmaa	25 km (100%)	19	0	40
Luonnonsuojelualue	kohtalainen	Paukaneva	Seinäjoki	Etelä-Pohjanmaa	25 km (100%)	20	35	567
Suuri vesistö	kohtalainen		Alavus	Etelä-Pohjanmaa	25 km (100%)	20	3	41
Luonnonsuojelualue	kohtalainen	Paukaneva	Seinäjoki	Etelä-Pohjanmaa	25 km (100%)	20	35	567
Maakunnallisesti arvokkaaksi ehdotetut rakennetut kulttuuriympäristöt (alueet)	kohtalainen	Kauhajärven kylä	Lapua	Etelä-Pohjanmaa	25 km (100%)	20	21	98

Arvo	Herkkyys	Kohteen nimi	Kunta	Maakunta	Etäisyys- vyöhyke/ vyöhykkeet	Minimi- etäisyys (km)	Näkyvyys (%)	Pinta-ala (ha)
Suuri vesistö	kohtalainen		Lapua	Etelä-Pohjanmaa	25 km (100%)	20	69	236
Natura-alue	kohtalainen	Paukaneva	Seinäjoki	Etelä-Pohjanmaa	25 km (100%)	20	35	582
Luonnonsuojelualue	kohtalainen	Paukaneva 2 (Nurmo)	Seinäjoki	Etelä-Pohjanmaa	25 km (100%)	20	11	10
Suuri vesistö	kohtalainen	Kauhajärvi	Lapua	Etelä-Pohjanmaa	25 km (100%)	20	69	236
Suuri vesistö	kohtalainen	Putulanjärvi	Alavus	Etelä-Pohjanmaa	25 km (100%)	20	3	41
Luonnonsuojelualue	kohtalainen	Paukaneva 6	Seinäjoki	Etelä-Pohjanmaa	25 km (100%)	21	67	8
Maakunnallisesti arvokkaaksi ehdotetut rakennetut kulttuuriympäristöt (alueet)	kohtalainen	Pohjan pientaloalue	Seinäjoki	Etelä-Pohjanmaa	25 km (100%)	21	30	15
Natura-alue	kohtalainen	Kuivasjärvi	Alavus	Etelä-Pohjanmaa	25 km (100%)	21	2	468
Maakunnallisesti arvokkaaksi ehdotetut rakennetut kulttuuriympäristöt (alueet)	kohtalainen	Asemakylän seutu ja Kauppaneuvoksentie ympäristöineen	Alavus	Etelä-Pohjanmaa	25 km (100%)	21	26	35
Luonnonsuojelualue	kohtalainen	Ilmajoen Alajoki	Ilmajoki, Sei- näjoki	Etelä-Pohjanmaa	30 km (19%);25 km (11%)	21	14	8355
Maakunnallisesti arvokkaaksi ehdotettu maisema-alue	kohtalainen	Simpsio	Lapua	Etelä-Pohjanmaa	25 km (100%)	21	0	601
Maakunnallisesti arvokkaaksi ehdotetut rakennetut kulttuuriympäristöt (alueet)	kohtalainen	Kapernaumi	Seinäjoki	Etelä-Pohjanmaa	25 km (100%)	21	35	26
Luonnonsuojelualue	kohtalainen	Paukaneva 10 (Nurmo)	Seinäjoki	Etelä-Pohjanmaa	25 km (100%)	21	87	11
RKY-alue	suuri	Alavuden rautatieasema	Alavus	Etelä-Pohjanmaa	25 km (100%)	21	38	1
Suuri vesistö	kohtalainen		Alavus	Etelä-Pohjanmaa	25 km (100%)	21	2	226
Valtakunnallisesti arvokas maisema- alue	suuri	Ilmajoen Alajoen lakeusmaisema	Ilmajoki, Sei- näjoki	Etelä-Pohjanmaa	30 km (19%);25 km (10%)	21	13	8324
Luonnonsuojelualue	kohtalainen	Nurmonneva 1	Lapua	Etelä-Pohjanmaa	25 km (100%)	21	19	20
Loma-asuntoalue	kohtalainen	Simpsio	Lapua	Etelä-Pohjanmaa	30 km (8%);25 km (92%)	21	17	1931
Luonnonsuojelualue	kohtalainen	Paukaneva 4	Seinäjoki	Etelä-Pohjanmaa	25 km (100%)	21	37	7
Luonnonsuojelualue	kohtalainen	Kuivasjärvi	Alavus	Etelä-Pohjanmaa	25 km (100%)	21	2	359
Luonnonsuojelualue	kohtalainen	Kuivasjärvi	Alavus	Etelä-Pohjanmaa	25 km (100%)	21	2	359
Luonnonsuojelualue	kohtalainen	Paukaneva 3 (Nurmo)	Seinäjoki	Etelä-Pohjanmaa	25 km (100%)	21	34	3
Suuri vesistö	kohtalainen	Martikkalanjärvi	Seinäjoki	Etelä-Pohjanmaa	25 km (100%)	21	0	21
Suuri vesistö	kohtalainen	Kuivasjärvi, Pikkuselkä	Alavus	Etelä-Pohjanmaa	25 km (100%)	21	2	226
RKY-alue	suuri	Seinäjoen Aalto- keskus	Seinäjoki	Etelä-Pohjanmaa	25 km (100%)	22	52	6
Luonnonsuojelualue	kohtalainen	Rantasara ja Aittoosaari	Alavus	Etelä-Pohjanmaa	25 km (100%)	22	2	8
Suuri vesistö	kohtalainen		Alavus	Etelä-Pohjanmaa	25 km (100%)	22	44	79
RKY-kohde(piste)	suuri	Seinäjoen rautatieasema-alue	Seinäjoki	Etelä-Pohjanmaa	25 km (100%)	22	100	0
RKY-alue	suuri	Lapuan tuomiokirkko ympäristöineen	Lapua	Etelä-Pohjanmaa	25 km (100%)	22	1	10
Luonnonsuojelualue	kohtalainen	Paukaneva 9 (Nurmo)	Seinäjoki	Etelä-Pohjanmaa	25 km (100%)	22	29	3

Arvo	Herkkyys	Kohteen nimi	Kunta	Maakunta	Etäisyys- vyöhyke/ vyöhykkeet	Minimi- etäisyys (km)	Näkyvyys (%)	Pinta-ala (ha)
Maakunnallisesti arvokkaaksi ehdotetut rakennetut kulttuuriympäristöt (alueet)	kohtalainen	Lapuan keskusta	Lapua	Etelä-Pohjanmaa	25 km (100%)	22	59	32
Suuri vesistö	kohtalainen		Seinäjoki	Etelä-Pohjanmaa	30 km (8%);25 km (92%)	22	35	31
Taajamatoimintojen alue	kohtalainen	Alavus	Alavus	Etelä-Pohjanmaa	30 km (23%);25 km (77%)	22	8	912
Maakunnallisesti arvokkaaksi ehdotettu maisema-alue	kohtalainen	Kurejokilaakson kulttuurimaisema	Alajärvi, Lapajärvi	Etelä-Pohjanmaa	30 km (52%);25 km (48%)	22	7	3313
Luonnonsuojelualue	kohtalainen	Paukaneva (Nurmo)	Seinäjoki	Etelä-Pohjanmaa	25 km (100%)	22	94	5
RKY-kohde(piste)	suuri	Seinäjoen rautatieasema-alue	Seinäjoki	Etelä-Pohjanmaa	25 km (100%)	22	100	0
Virkistysalueet	kohtalainen	Simpiö (Monipuolinen virkistyskeskus+loma-asutus)	Lapua	Etelä-Pohjanmaa	25 km (100%)	22	0	279
Maakunnallisesti arvokkaaksi ehdotetut rakennetut kulttuuriympäristöt (alueet)	kohtalainen	Kauppakadun liikerakennukset	Seinäjoki	Etelä-Pohjanmaa	25 km (100%)	22	100	5
RKY-kohde(piste)	suuri	Seinäjoen rautatieasema-alue	Seinäjoki	Etelä-Pohjanmaa	25 km (100%)	22	100	0
Ulkoilureitit	kohtalainen	Alavus-Peräseinäjoki	Seinäjoki, Alavus	Etelä-Pohjanmaa	30 km (13%);25 km (87%)	22	1	134
RKY-kohde(piste)	suuri	Seinäjoen rautatieasema-alue	Seinäjoki	Etelä-Pohjanmaa	25 km (100%)	22	100	0
RKY-alue	suuri	Lapuan rautatieasema	Lapua	Etelä-Pohjanmaa	25 km (100%)	22	38	1
Suuri vesistö	kohtalainen	Seinäjoen suosan oikaisu-uoma	Seinäjoki	Etelä-Pohjanmaa	25 km (92%);30 km (8%)	22	35	31
Suuri vesistö	kohtalainen	Kätkänjärvi	Alajärvi	Etelä-Pohjanmaa	25 km (100%)	22	0	262
Suuri vesistö	kohtalainen	Housunjärvi	Alavus	Etelä-Pohjanmaa	25 km (100%)	22	0	43
Suuri vesistö	kohtalainen	Vähä Allasjärvi	Alavus	Etelä-Pohjanmaa	25 km (100%)	22	44	79
Maakunnallisesti arvokkaaksi ehdotetut rakennetut kulttuuriympäristöt (pisteet)	kohtalainen	Kurikantie 2, Kauhajoen asema	Seinäjoki	Etelä-Pohjanmaa	25 km (100%)	23	100	0
Ulkoilureitit	kohtalainen	Lehtimäki-Vuorenmäki	Soini, Alajärvi	Etelä-Pohjanmaa	30 km (33%);25 km (13%)	23	1	118
Maakunnallisesti arvokkaaksi ehdotetut rakennetut kulttuuriympäristöt (alueet)	kohtalainen	Keskustan liikerakennukset, Tiklas ja Suutarin talo	Seinäjoki	Etelä-Pohjanmaa	25 km (100%)	23	87	0
Suuri vesistö	kohtalainen		Alavus	Etelä-Pohjanmaa	30 km (45%);25 km (55%)	23	30	365
Maakunnallisesti arvokkaaksi ehdotetut rakennetut kulttuuriympäristöt (alueet)	kohtalainen	Marttilan koulu ja Seinäjoen lyseo	Seinäjoki	Etelä-Pohjanmaa	25 km (100%)	23	71	2
Maakunnallisesti arvokkaaksi ehdotetut rakennetut kulttuuriympäristöt (pisteet)	kohtalainen	Juuseentie 11, Vartiokulla II, Vartio-Kuutti	Seinäjoki	Etelä-Pohjanmaa	25 km (100%)	23	100	0
Maakunnallisesti arvokkaaksi ehdotetut rakennetut kulttuuriympäristöt (pisteet)	kohtalainen	Puskantie 3 / Nuorisokeskus ent. Yhteiskoulu / teatteritalo **	Seinäjoki	Etelä-Pohjanmaa	25 km (100%)	23	100	0

Arvo	Herkkyys	Kohteen nimi	Kunta	Maakunta	Etäisyys- vyöhyke/ vyöhykkeet	Minimi- etäisyys (km)	Näkyvyys (%)	Pinta-ala (ha)
Melontareitit	kohtalainen	Tervareitti	Soini, Evijärvi, Alajärvi, Viipeli, Lappajärvi	Etelä-Pohjanmaa	30 km (16%); 25 km (8%)	23	1	865
Ulkoilureitit	kohtalainen	Simpsiö-Mäenpää	Kauhava, Lapua	Etelä-Pohjanmaa	30 km (25%); 25 km (37%)	23	6	134
Ulkoilureitit	kohtalainen	Valkealampi-Moksunniemi	Alajärvi, Ähtäri, Alavus	Etelä-Pohjanmaa	30 km (18%); 25 km (8%)	23	0	244
RKY-alue	suuri	Törnävän sairaala ja Seinäjoen keskussairaala	Seinäjoki	Etelä-Pohjanmaa	25 km (100%)	23	26	72
Taajamatoimintojen alue	kohtalainen	Heikkilä	Seinäjoki	Etelä-Pohjanmaa	30 km (24%); 25 km (76%)	23	47	212
Maakunnallisesti arvokkaaksi ehdotetut rakennetut kulttuuriympäristöt (alueet)	kohtalainen	Poutuntien ja Härsiläntien asutus	Lapua	Etelä-Pohjanmaa	25 km (100%)	23	47	46
Maakunnallisesti arvokkaaksi ehdotetut rakennetut kulttuuriympäristöt (alueet)	kohtalainen	Simpsiön hautausmaa	Lapua	Etelä-Pohjanmaa	25 km (100%)	23	44	13
Maakunnallisesti arvokkaaksi ehdotetut rakennetut kulttuuriympäristöt (pisteet)	kohtalainen	Sahalankatu 3 / Kontusaaren talo, Kaarakka **	Seinäjoki	Etelä-Pohjanmaa	25 km (100%)	23	100	0
Ulkoilureitit	kohtalainen	Lapua-Ylihärmä	Kauhava, Lapua	Etelä-Pohjanmaa	30 km (26%); 25 km (12%)	23	27	97
Maakunnallisesti arvokkaaksi ehdotetut rakennetut kulttuuriympäristöt (pisteet)	kohtalainen	Ylijoen koulu, Hongisto	Seinäjoki	Etelä-Pohjanmaa	25 km (100%)	23	100	0
Maakunnallisesti arvokkaaksi ehdotetut rakennetut kulttuuriympäristöt (pisteet)	kohtalainen	Yritys	Seinäjoki	Etelä-Pohjanmaa	25 km (100%)	23	4	0
RKY-alue	suuri	Etelä-Pohjanmaan suojeluskuntapiirin talo	Seinäjoki	Etelä-Pohjanmaa	25 km (100%)	23	100	0
Maakunnallisesti arvokkaaksi ehdotetut rakennetut kulttuuriympäristöt (alueet)	kohtalainen	Marttilan alue	Seinäjoki	Etelä-Pohjanmaa	25 km (100%)	23	91	12
Maakunnallisesti arvokkaaksi ehdotettu maisema-alue	kohtalainen	Kyrönjoen kulttuurimaisemat; Kitinoja-Hanhikoski	Ilmajoki, Seinäjoki, Lapua	Etelä-Pohjanmaa	30 km (61%); 25 km (18%)	23	16	5763
Maakunnallisesti arvokkaaksi ehdotetut rakennetut kulttuuriympäristöt (pisteet)	kohtalainen	Poutuntie 100, Antila	Seinäjoki	Etelä-Pohjanmaa	25 km (100%)	23	100	0
Virkistyskohteet	kohtalainen	Kirkkovouri	Alavus	Etelä-Pohjanmaa	30 km (73%); 25 km (27%)	23	3	1961
Maakunnallisesti arvokkaaksi ehdotetut rakennetut kulttuuriympäristöt (alueet)	kohtalainen	Itikanmäki	Seinäjoki	Etelä-Pohjanmaa	25 km (100%)	23	25	3
Suuri vesistö	kohtalainen	Taipalenjärvi, Allasjärvi eli	Alavus	Etelä-Pohjanmaa	25 km (55%); 30 km (45%)	23	30	365
Suuri vesistö	kohtalainen	Seinäjoki	Ilmajoki, Seinäjoki	Etelä-Pohjanmaa	25 km (80%); 30 km (20%)	23	0	22
Suuri vesistö	kohtalainen		Alajärvi, Lappajärvi	Etelä-Pohjanmaa	30 km (43%); 25 km (57%)	24	9	25
Ulkoilureitit	kohtalainen	Seinäjoki - Ilmajoki Esteetön elämysreitti	Ilmajoki, Seinäjoki	Etelä-Pohjanmaa	30 km (83%); 25 km (11%)	24	1	45
Suuri vesistö	kohtalainen		Ilmajoki, Seinäjoki	Etelä-Pohjanmaa	30 km (68%); 25 km (32%)	24	26	580

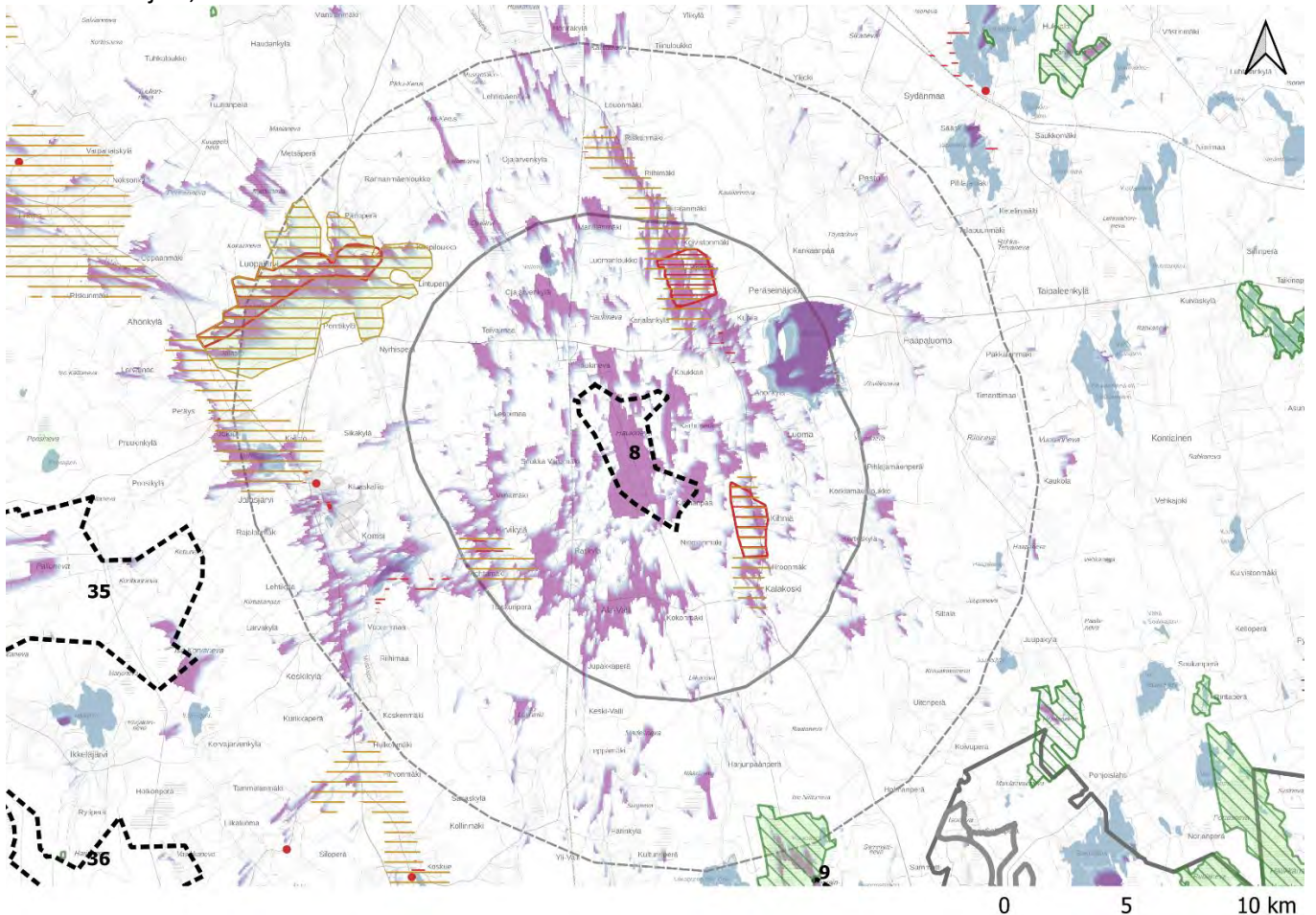
Arvo	Herkkyys	Kohteen nimi	Kunta	Maakunta	Etäisyys- vyöhyke/ vyöhykkeet	Minimi- etäisyys (km)	Näkyvyys (%)	Pinta-ala (ha)
Luonnonsuojelualue	kohtalainen	Lapuan - Kauhavan Alajoki	Kauhava, Lapua	Etelä-Pohjanmaa	30 km (20%); 25 km (2%)	24	9	10727
Maakunnallisesti arvokkaaksi ehdotetut rakennetut kulttuuriympäristöt (pisteet)	kohtalainen	Härsiläntie 153, Härsilä	Lapua	Etelä-Pohjanmaa	25 km (100%)	24	100	0
Maakunnallisesti arvokkaaksi ehdotetut rakennetut kulttuuriympäristöt (alueet)	kohtalainen	Jouppila	Seinäjoki	Etelä-Pohjanmaa	25 km (100%)	24	50	2
Virkistysalueet	kohtalainen	Jouppilanvuori-Kyrkösjärvi (Virkistysalue)	Ilmajoki, Seinäjoki	Etelä-Pohjanmaa	30 km (86%); 25 km (14%)	24	1	930
Maakunnallisesti arvokkaaksi ehdotetut rakennetut kulttuuriympäristöt (alueet)	kohtalainen	Niemistön ja Heikkilän rakennettu kulttuuriympäristö	Seinäjoki	Etelä-Pohjanmaa	30 km (59%); 25 km (41%)	24	49	91
Maakunnallisesti arvokkaaksi ehdotetut rakennetut kulttuuriympäristöt (alueet)	kohtalainen	Itämäen taloryhmä	Seinäjoki	Etelä-Pohjanmaa	25 km (100%)	24	44	2
Luonnonsuojelualue	kohtalainen	Lehtimäen mäki-asutus	Alajärvi	Etelä-Pohjanmaa	30 km (97%); 25 km (2%)	24	2	1430
Ulkoilureitit	kohtalainen	Mutka-Sepänniemi-Alavus	Alavus	Etelä-Pohjanmaa	30 km (77%); 25 km (23%)	24	3	97
Suuri vesistö	kohtalainen		Ilmajoki, Seinäjoki	Etelä-Pohjanmaa	30 km (71%); 25 km (29%)	24	16	40
Virkistysalueet	kohtalainen	Pahajoen kosteikko	Alavus	Etelä-Pohjanmaa	30 km (92%); 25 km (8%)	24	10	279
Melontareitit	kohtalainen	Kyrkösjärven vesielämysreitti	Ilmajoki, Seinäjoki	Etelä-Pohjanmaa	30 km (38%); 25 km (62%)	24	22	85
Taajamatoimintojen alue	kohtalainen	Alajärvi	Alajärvi	Etelä-Pohjanmaa	30 km (62%); 25 km (12%)	24	5	2173
Valtakunnallisesti arvokas maisema-alue	suuri	Lapuan Alajoen peltolakeus	Kauhava, Seinäjoki, Lapua	Etelä-Pohjanmaa	30 km (19%); 25 km (2%)	24	8	11521
Maakunnallisesti arvokkaaksi ehdotetut rakennetut kulttuuriympäristöt (alueet)	kohtalainen	Joupin kylän vanha asutus	Seinäjoki	Etelä-Pohjanmaa	25 km (100%)	24	81	5
Suuri vesistö	kohtalainen	Kyrkösjärven tekojärvi	Ilmajoki, Seinäjoki	Etelä-Pohjanmaa	25 km (32%); 30 km (68%)	24	26	580
Suuri vesistö	kohtalainen	Vähäjoki	Alajärvi, Lapajärvi	Etelä-Pohjanmaa	25 km (57%); 30 km (43%)	24	9	25
Suuri vesistö	kohtalainen	Kyrönjoki	Ilmajoki, Seinäjoki	Etelä-Pohjanmaa	25 km (29%); 30 km (71%)	24	16	40
Suuri vesistö	kohtalainen		Alavus	Etelä-Pohjanmaa	30 km (90%); 25 km (10%)	25	9	158
Maakunnallisesti arvokkaaksi ehdotettu maisema-alue	kohtalainen	Alavudenjärven kulttuurimaisemat	Alavus	Etelä-Pohjanmaa	30 km (97%)	25	7	1201
Loma-asuntoalue	kohtalainen	Kalajärvi	Seinäjoki	Etelä-Pohjanmaa	30 km (100%)	25	16	1931
Maakunnallisesti arvokkaaksi ehdotettu maisema-alue	kohtalainen	Seinäjäkivarren kulttuurimaisema	Seinäjoki	Etelä-Pohjanmaa	30 km (97%); 25 km (3%)	25	1	1619
Virkistyskohteet	kohtalainen	Sepänniemi	Alavus	Etelä-Pohjanmaa	30 km (96%)	25	0	1961
Suuri vesistö	kohtalainen		Alajärvi	Etelä-Pohjanmaa	30 km (92%); 25 km (8%)	25	0	23

Arvo	Herkkyys	Kohteen nimi	Kunta	Maakunta	Etäisyys- vyöhyke/ vyöhykkeet	Minimi- etäisyys (km)	Näkyvyys (%)	Pinta-ala (ha)
Virkistyskohteet	kohtalainen	Mutka	Alavus	Etelä-Pohjanmaa	30 km (95%)	25	0	1961
Ulkoilureitit	kohtalainen	Lappajärvi-Pyhävuori	Alajärvi, Lappajärvi	Etelä-Pohjanmaa	30 km (45%)	25	5	159
Suuri vesistö	kohtalainen		Seinäjoki	Etelä-Pohjanmaa	30 km (100%)	25	25	639
Virkistyskohteet	kohtalainen	Ojutjärvi	Kauhava	Etelä-Pohjanmaa	30 km (100%)	25	1	1961
Virkistyskohteet	kohtalainen	Tuuri	Alavus	Etelä-Pohjanmaa	30 km (95%)	25	0	1961
Maakunnallisesti arvokkaaksi ehdotetut rakennetut kulttuuriympäristöt (alueet)	kohtalainen	Härkölän kylätontti	Alavus	Etelä-Pohjanmaa	30 km (98%); 25 km (2%)	25	10	14
Valtakunnallisesti arvokas maisema-alue	suuri	Lehtimäen mäki-asutus	Alajärvi	Etelä-Pohjanmaa	30 km (99%)	25	2	1328
Suuri vesistö	kohtalainen		Seinäjoki	Etelä-Pohjanmaa	30 km (77%)	25	4	62
Suuri vesistö	kohtalainen	Kyrönjoki	Seinäjoki	Etelä-Pohjanmaa	30 km (77%)	25	4	62
Suuri vesistö	kohtalainen	Palosuvanto	Alajärvi	Etelä-Pohjanmaa	25 km (8%); 30 km (92%)	25	0	23
Suuri vesistö	kohtalainen	Iso Soukkajärvi	Alajärvi, Alavus	Etelä-Pohjanmaa	25 km (36%); 30 km (64%)	25	0	42
Suuri vesistö	kohtalainen	Kangaslampi	Alajärvi	Etelä-Pohjanmaa	25 km (26%); 30 km (74%)	25	0	21
Suuri vesistö	kohtalainen	Kirkkojärvi, Alavudenjärvi eli	Alavus	Etelä-Pohjanmaa	25 km (10%); 30 km (90%)	25	9	158
Suuri vesistö	kohtalainen	Hakojoki	Alavus	Etelä-Pohjanmaa	30 km (79%)	25	0	20
Suuri vesistö	kohtalainen	Kalajärvi	Seinäjoki	Etelä-Pohjanmaa	30 km (100%)	25	36	1068
Luonnonsuojelualue	kohtalainen	Kattilavuori	Ilmajoki, Seinäjoki	Etelä-Pohjanmaa	30 km (100%)	26	2	62
Taajamatoimintojen alue	kohtalainen	Töysä kk	Alavus	Etelä-Pohjanmaa	30 km (100%)	26	0	356
RKY-alue	suuri	Lehtimäen kirkkomaisema	Alajärvi	Etelä-Pohjanmaa	30 km (100%)	26	25	8
Maakunnallisesti arvokkaaksi ehdotetut rakennetut kulttuuriympäristöt (alueet)	kohtalainen	Lehtimäen vanha keskusta	Alajärvi	Etelä-Pohjanmaa	30 km (100%)	26	6	98
Taajamatoimintojen alue	kohtalainen	Halkosaari	Seinäjoki	Etelä-Pohjanmaa	30 km (100%)	26	62	112
Suuri vesistö	kohtalainen	Seinäjoki	Seinäjoki	Etelä-Pohjanmaa	30 km (100%)	26	0	23
Suuri vesistö	kohtalainen	Akkojärvi	Alavus	Etelä-Pohjanmaa	30 km (100%)	26	0	133
Suuri vesistö	kohtalainen	Ponnenjärvi	Alavus	Etelä-Pohjanmaa	30 km (100%)	26	0	194
Suuri vesistö	kohtalainen		Lapua	Etelä-Pohjanmaa	30 km (52%)	27	15	27
Ulkoilureitit	kohtalainen	Mäkipohto-Malkakoski	Seinäjoki	Etelä-Pohjanmaa	30 km (32%)	27	4	111
Suuri vesistö	kohtalainen		Alajärvi, Lappajärvi	Etelä-Pohjanmaa	30 km (36%)	27	0	1779
Taajamatoimintojen alue	kohtalainen	Keskikylä	Alajärvi	Etelä-Pohjanmaa	30 km (100%)	27	4	425
Suuri vesistö	kohtalainen		Ilmajoki, Seinäjoki	Etelä-Pohjanmaa	30 km (61%)	27	3	45
Suuri vesistö	kohtalainen	Riihonjärvi	Alavus	Etelä-Pohjanmaa	30 km (100%)	27	0	31
Suuri vesistö	kohtalainen	Särkymäluoma	Lapua	Etelä-Pohjanmaa	30 km (52%)	27	15	27
Suuri vesistö	kohtalainen	Lappajärvi	Alajärvi, Vimpele, Lappajärvi	Etelä-Pohjanmaa	30 km (4%)	27	0	14582

Arvo	Herkkyys	Kohteen nimi	Kunta	Maakunta	Etäisyys- vyöhyke/ vyöhykkeet	Minimi- etäisyys (km)	Näkyvyys (%)	Pinta-ala (ha)
Suuri vesistö	kohtalainen	Ojutjärvi	Kauhava	Etelä-Pohjanmaa	30 km (100%)	○ 27	○ 0	58
Suuri vesistö	kohtalainen	Kyrönjoki	Ilmajoki, Seinäjoki	Etelä-Pohjanmaa	30 km (61%)	○ 27	○ 3	45
Suuri vesistö	kohtalainen	Vähä-Räyrinki	Alajärvi	Etelä-Pohjanmaa	30 km (100%)	○ 27	○ 0	76
Suuri vesistö	kohtalainen		Seinäjoki	Etelä-Pohjanmaa	30 km (100%)	○ 28	● 51	429
Suuri vesistö	kohtalainen	Iso-Räyrinki	Alajärvi	Etelä-Pohjanmaa	30 km (90%)	○ 28	○ 0	341
Suuri vesistö	kohtalainen	Pitkäjärvi	Alavus	Etelä-Pohjanmaa	30 km (100%)	○ 28	○ 0	28
Suuri vesistö	kohtalainen	Pohjoinen Edesjärvi	Alavus	Etelä-Pohjanmaa	30 km (23%)	○ 29	○ 0	45
Suuri vesistö	kohtalainen	Alajärvi	Alajärvi	Etelä-Pohjanmaa	30 km (10%)	○ 29	○ 0	1134
Suuri vesistö	kohtalainen	Valkiajärvi	Kurikka, Seinäjoki	Etelä-Pohjanmaa	30 km (5%)	○ 30	○ 0	64
Suuri vesistö	kohtalainen	Täyttökanaava	Seinäjoki	Etelä-Pohjanmaa	30 km (2%)	○ 30	○ 0	36

Kohdekortti tv-8, Haukineva

Kunta: Seinäjoki, Kurikka



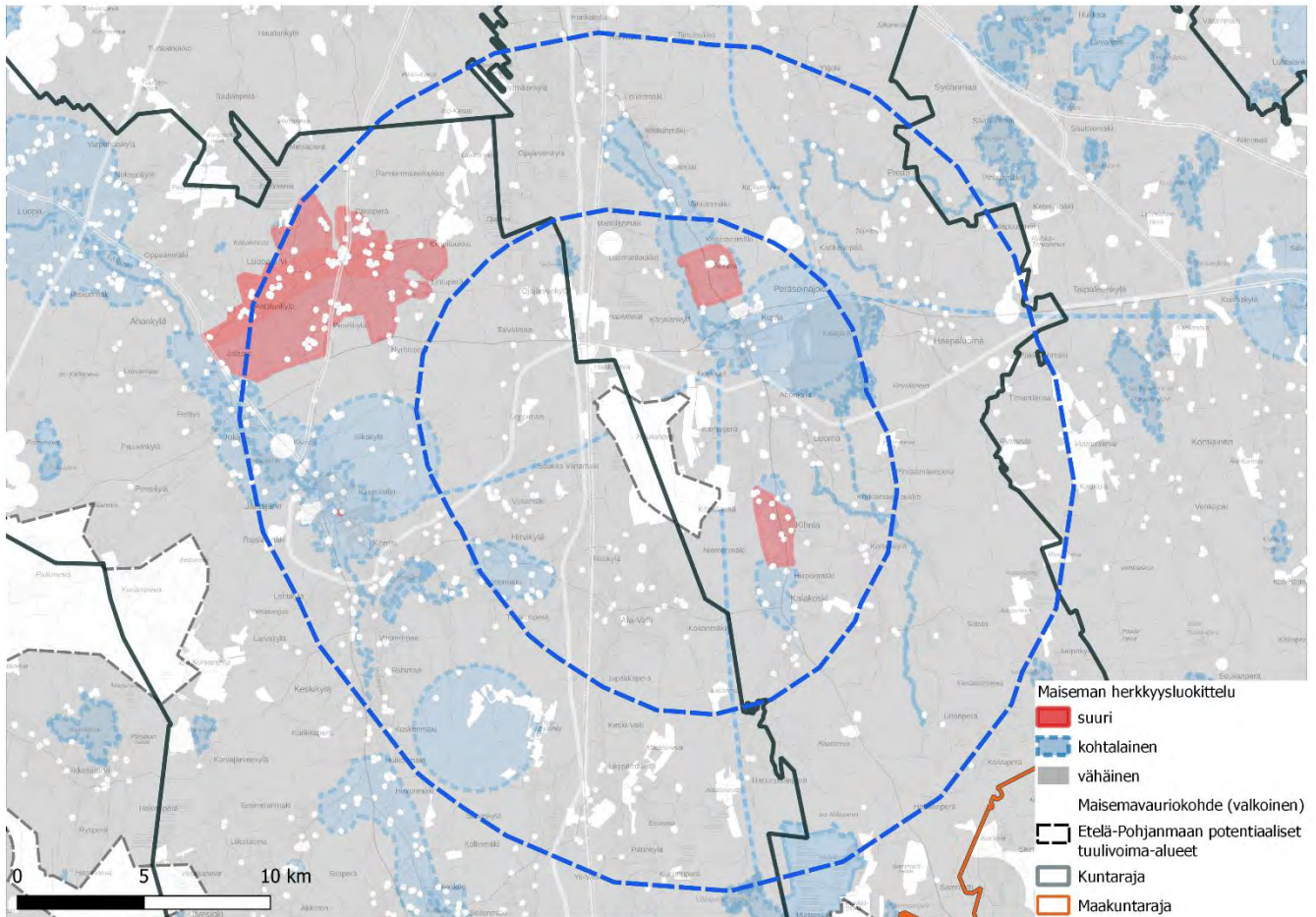
- Natura-alue
 - Luonnonsovelualue
 - Kansallispuisto
 - Valtakunnallisesti arvokkaat maisema alueet
 - Maakunnallisesti arvokkaaksi ehdotetut maisema-alueet
 - Muinajäännökset ja arkeologiset kohteet
 - Maakuntaraja
 - Maakunnallisesti arvokkaaksi ehdotetut rakennetut kulttuuriympäristöt
 - Alueet
 - Pisteet
- Tuulivoimoiden näkyvyys**
- Eniten voimaloita
 - Vähiten voimaloita
- Muut maakunnat, potentiaaliset tv-alueet
 - Muut maakunnat, merkittävä maisema tai kulttuuriympäristöalue
- Valtakunnallisesti arvokkaat rakennetut kulttuuriympäristöt**
- Alueet
 - Pisteet
 - Viivat
- Potentiaaliset tv-alueet**
- Potentiaaliset tuulivoima-alueet
 - Etäisyys tuulivoiman selvitysalueesta 7 km
 - Etäisyys tuulivoiman selvitysalueesta 14 km

Lähteet; MML 2022, Syke 2022, Museovirasto 2022, Pohjanmaan-, Keski-Pohjanmaan, Etelä-Pohjanmaan, Pirkanmaan-, Satakunnan- ja Keski-Suomen maakuntaliitot.

Kuva 12. Tv-8 tuulivoima-alueen näkyvyys ja lähi- sekä väli vaikutusalueiden arvo kohteet

Kohteen sijainti	Alue sijaitsee Haukinevan turvetuotantoalueella noin 19 kilometrin päässä Pirkanmaan maakuntarajasta pohjoiseen. Tuulivoima-alue sijoittuu Kurikan ja Seinäjoen rajalle. Valtatie 3 Helsingistä Vaasaan kulkee alueen länsipuolella noin 12 kilometrin päässä.
Pinta-ala	1269,17 ha
Arvio tuulivoimoiden määrästä / Suunnittelutilanne	19 kpl. Toiminnassa olevat voimat tuulivoima-alueella: 2. Tuulivoimoiden korkeus on 200 m. Lähialueella on yksi tuulivoimala tuulivoima-alueelta pohjoiseen, jonka korkeus on 135 m. Kolme tuulivoimalaa sijaitsee lisäksi lähi- ja välialueen rajalla tuulivoima-alueelta koilliseen Kalajärven pohjoispuolella. Voimaloiden korkeus on 185 m. Välialueella on yksi voimala Jokipiin tuntumassa. Kauko- ja maksimialueella on erilaisia tuulivoimapuistoja, tuulivoima-alueelta itään. Alueella on lisäksi hankealueita. Toinen suunniteltu kokonaisuus löytyy tuulivoima-alueelta noin 16–29 km etelään (Lyllyharjun hankealue, voimaloiden korkeus 290 m) Palopättäränmäen hankealue sijaitsee 20,3 km koilliseen tuulivoima-alueelta.
Alueen yleiskuvaus	Tuulivoima-alue kuuluu Pohjanmaan maisemamaakuntaan . Maisemaseutujen osa-aluejaossa tehdyn jaon mukaan tuulivoima-alue sijaitsee Etelä-Pohjanmaan viljelylakeuksien seudulla . (Ympäristöministeriö, 1992)

Tuulivoima-alueen vaikutus herkkiin kohteisiin



Kuva 5. Maiseman herkkyys tv-8:n vaikutusalueilla

Merkittävimmät visuaaliset vaikutukset kohdistuvat lähi- ja välialueen kohteisiin; siellä voimat näkyvät laajimmin.

Suunnitellun tuulivoima-alueen lähi- ja välialue ottaa Kyröjokivarren ja eteläpohjalaisten viljelylakeuksien kansallismaiseman alueelle. Kyseinen alue on yksi Suomen 27 virallisesta kansallismaisemasta. Kansallismaisemat ilmentävät Suomen eri osien luonnon ja kulttuurin merkittäviä ominaispiirteitä ja niillä on voimakasta symbolista arvoa. Kansallismaisemille ei ole määritelty tarkkoja rajoja, mutta niillä on erityisesti matkailullisesti tärkeä rooli. (SYKE, 2013). Laajat pellot ovat Kyröjokivarren ja eteläpohjalaisten viljelylakeuksien ominaispiirre. Näkymät voimaloille voivat olla pitkiä ja avoimia, kun katveita ei muodostu esimerkiksi metsäalueiden vaikutuksesta.

Vaikutus lähialueen kohteisiin, joiden herkkyys muutokselle on suuri tai kohtalainen

Lähivaikutusalueella tuulivoimalat voivat olla maisemakuvassa hallitsevia ja niiden visuaaliset vaikutukset niin merkittäviä, että syntyy vaikutuksia maiseman luonteeseen ja laatuun. (Ympäristöministeriö, 2016)

Suuren herkkyiden kohteita lähivaikutusalueella ovat RKY-kohteet: tuulivoima-alueelta itään sijaitsevat Seinäjokivarren kyläasutuksen kylät Viitala ja Kihniä. Molemmat alueet sijaitsevat maakunnallisesti arvokkaaksi ehdotetulla alueella Seinäjokivarren kulttuurimaisema, jonka herkkyys on kohtalainen. Viitalaan voimat näkyvät hyvin. Kihniän kylän alueella näkyvyysalueet ovat suppeampia, mutta pienen etäisyyden takia (noin 1,5–4 km) tuulivoimaloiden vaikutus on Kihniän kylässä hallitsevampi. Visuaalinen vaikutus maisemaan näillä alueilla on suuri.

RKY- ja MKY-kohteet ovat maisemaltaan pieniipiirteisiä ja siten myös herkkiä uusille suurille rakenteille maisemassa. Lisäksi kyläalueilla liikkuu ihmisiä ja siten vaikutus nimenomaan koettuun maisemaan on merkittävä, kun myös ”maiseman kokijoita” on paikalla. Rakennetussa ympäristössä syntyy toisaalta usein paikallisesti katvealueita. Tuulivoimalat voivat jäädä rakennuksien tai paikallisen puuston taakse, mutta saattavat näkyä rakennuksien ikkunoista.

Lisäksi lähialueella on kohteita, joiden herkkyys on kohtalainen ja myös visuaalisen vaikutuksen merkittävyys jää kohtalaiseksi. Näiden alueiden maisematyyppien luonne on usein pieni- ja suuripiirteisen välillä. Tällaisia kohteita voivat olla esimerkiksi virkistysalueet ja -reitit tai laajemmat asuinalueet ja taajamat.

Suunnitellun tuulivoima-alueen läheisyydessä herkydeltään kohtalaisia kohteita, joihin voimat näkyvät laajasti, ovat **maakunnallisesti arvokkaiksi ehdotettu rakennettu kulttuuriympäristö, Kalakosken mylly ympäristöineen ja Peräseinäjoen kirkonkylä**. Peräseinäjoen kirkonkylä sijaitsee Viitalan RKY-alueen eteläpuolella. Kylän taajama-alue sijaitsee 2–5 kilometrin etäisyydellä tuulivoima-alueesta ja alueella on maakunnallisesti arvokkaaksi ehdotettu kulttuuriympäristö (MKY), jonka herkkyys on kohtalainen. Visuaalinen vaikutus saattaa alueella olla merkittävä. Vaikka analyysi osoittaa näkyvyyttä suurella todennäköisyydellä, Kalakosken kohde on melko rajattu ja katvealueita voi syntyä paikallisen puuston ja rakennuksien takia paljon.

Muita alueita, joihin voimat myös näkyvät laajasti, ovat **Hirvikylän kulttuurimaisema** (Maakunnallisesti arvokkaaksi ehdotettu maisema-alue) ja Hirvikylän maakunnallisesti arvokkaaksi ehdotettu rakennettu kulttuuriympäristö. Hirvikylä sijaitsee lähi- ja välialueen rajalla. Tuulivoimalat näkyvät selvästi, mutta visuaalinen vaikutus vähenee etäisyyden kasvaessa. Välialueella voimat eivät ole enää hallitsevia vain ne liittyvät osaksi laajempaa maisemakokonaisuutta. Vaikutusten merkittävyys on kohtalainen.

Tuulivoima-alueen läheisyydessä on kaksi maakuntakaavan ohjeellista ulkoilureittiä, joista toinen kulkee alueen läpi Jalasjärveltä Peräseinäjoelle. Ulkoilu- ja virkistysreitit ovat kohtalaisen herkkiä. Vaikutus itse tuulivoima-alueella on voimakas, koska reitti saattaa kulkea vain muutamien kymmenien metrien etäisyydellä tuulivoimaloiden vieressä ja tuulivoimaloiden välissä. Siellä voimalat näkyvät ja ne todennäköisesti myös kuuluvat. Ulkoilijoita on parempi ohjata alueille, joissa voimalat eivät ole lähellä. Nykyiset ulkoilureitit kulkevat usein metsäisessä maastossa ja reitit ovat siksi visuaalisen vaikutuksen katvealueilla.

Muita alueita maisemassa, joiden herkkyys on kohtalainen ja joissa näkyvyys on yleisesti laaja, ovat järvet ja niiden rannat. Rannoilla saattaa usein olla asumista tai loma-asuntoja ja avoimen vesialueen yli muodostuu pitkiä näkymiä kohti voimaloita. Kyseisellä alueella lähin ja laajin vesialue on **Kalajärvi**, jonka vesialueeseen ja rantoihin vaikutus on kohtalainen. Näkyvyys voimaloille on itärannoilta osittainen ja vesialueilta laaja. Pienestä etäisyydestä huolimatta, katvevaikutuksen takia, seuraaviin kohteisiin syntyvä vaikutus on vähäinen: **Kalajärven virkistysalue** ja virkistysalueen yhteydessä oleva **loma-asutus**, Kalajärven länsirannan loma-asutus.

Vaikutus välialueen kohteisiin, joiden herkkyys muutokselle on suuri tai kohtalainen

Välivyöhykkeen vaikutusalueella voimalat voivat näkyä selvästi, mutta visuaaliset vaikutukset vähenevät etäisyyden kasvaessa. Voimalat muodostavat osan laajempaa maisemakokonaisuutta ja niiden kokoa ja etäisyyttä voi olla vaikea hahmottaa. (Ympäristöministeriö, 2016)

Välialueella merkittävimmät vaikutukset kohdistuvat Luopajärven kylän ympäristössä oleviin kohteisiin. Alueen ympäristöön levittäytyy maisemallisesti herkkä (herkkyys suuri) **valtakunnallisesti arvokas maisema-alue, Luopajärven viljelylakeus**. Alueella on laaja RKY-alue **Luopajärven kyläasutus**, jonka herkkyys on suuri ja näkyvyyttä muodostuu laajasti.

Jalasjärven kirkkoympäristöstä (RKY, herkkyys suuri) on myös laaja näkyvyys voimaloille. Jalasjärven kirkonkylää on ehdotettu myös maakunnallisesti arvokkaaksi rakennetuksi kulttuuriympäristöksi (herkkyys kohtalainen). Toinen ehdotettu kohde Jalasjärvellä on **Aittomäen talo ja tuulimylly, Jalasjärven taajama-alueella (herkkyys: kohtalainen)**, jonne voimalat näkyvät osin. Voimaloista muodostuva vaikutus on kohtalainen.

Luopajärven ja Jalasjärven alueiden välissä sijaitsee arvokkaaksi ehdotettu alue, Jalasjärven kulttuurimaisemat, jossa on kolme ehdotettua MKY-kohdetta. MKY kohteet ovat alueilla, joissa ei ole näkyvyyttä tai näkyvyysalueet ovat osin pirstaleisia, joten näillä alueilla visuaalinen vaikutus saattaa jäädä pieneksi. Jalasjärven länsirannoilta ja alueen peltoalueilta avautuu osin pitkiä näkymiä, mutta alue on maksimialueen rajalla, jossa visuaalinen vaikutus pienenee käytännössä olemattomaksi.

Jokipiin alueelta, tv-alueelta länteen kaukoalueella, on tehty havainnekuva (kts. erillinen valokuvaseitekooste), jossa tuulivoimalat näkyvät kaukana horisontissa. Kaukovaikutusalueella voimalat voivat näkyä, mutta yleensä niillä ei enää ole merkitystä maiseman luonteeseen. (Ympäristöministeriö, 2016)

Maisemavauriot lähi- ja välivaikutusalueella

Maisemavaurioalueita (kartassa valkoiset alueet) ovat lähi- ja välialueella mm. jo toteutuneet tuulivoimalat, valtatiet, rautatie, voimalinjat, turvetuotantoalueet, kiviainesten ottoalueet ja teollisuusalueet. Tuulivoima-alue sijaitsee turvetuotantoalueella. Aluetta lähimmät avoimet alueet sen pohjois- ja itäpuolella, joihin näkyvyyttä kohdistuu, ovat myös turvetuotantoalueita. Maisemavaurioalueet sijaitsevat osin herkkien alueiden reunalla, mutta niiden vaikutus alueille ei ole nykyisin suuri. Jo toteutuneet matalat (osin selvästi alle 200 m) tuulivoimalat muodostavat lähi- ja välialueella pieniä ryhmiä tai ovat yksittäisiä elementtejä maisemassa, jotka vaikuttavat eniten Viitalan alueella.

Vaikutus lähi- ja välialueen kohteisiin, joiden herkkyys muutokselle on vähäinen

Muiden alueiden herkkyys on vähäinen (kartassa harmaat alueet). Suurin osa alueista, joissa ei ole näkyvyyttä eikä erityisiä arvoja, ovat metsäalueita. Avoimet peltoalueet ja kylämaisemat sijaitsevat osin arvoalueilla, osin ei. Asutus keskittyy taajamiin, jotka ovat samalla maisemaltaan tai kulttuuriympäristöltään arvokkaita alueita. Asutus on muilla alueilla hajanainen. Alueella on myös avosoita, joille muodostuu näkyvyysalueita.

Yhteisvaikutukset

Tv-alue	Kunta	Maakunta	Etäisyys- vyöhyke/ vyöhykkeet	Minimi- etäisyys (km)	Pinta- ala (ha)
tv-9 Peurainneva	Kihniö, Kurikka, Virrat, Seinäjoki	Pirkanmaa, Etelä-Pohjanmaa	25 km (100 %)	15	1021
tv-35 Palloneva	Kauhajoki, Kurikka	Etelä-Pohjanmaa	25 km (90 %); 30 km (10 %)	16	4654
tv-14 Pauhusaari	Kuortane, Seinäjoki, Alavus	Etelä-Pohjanmaa	25 km (38 %); 30 km (62 %)	19	4017
tv-36 Harjanneva	Kauhajoki, Kurikka	Etelä-Pohjanmaa	25 km (24 %); 30 km (76 %)	23	1835

Taulukko 5. Etelä-Pohjanmaan potentiaaliset tuulivoima-alueet tv-8 alueen vaikutusalueella

Tuulivoima-alueen vaikutusalueella on kymmenen potentiaalisesti tunnistettua tuulivoima-aluetta. Tuulivoima-alueen kaukoalueella Etelä-Pohjanmaalla olevat alueet ovat alue 35 Palloneva (17–26 kilometriä länteen), Alue 36 Harjanneva (23–29 kilometriä lounaaseen), alue 9 Peurainneva (15–19 kilometriä etelään), ja alue 14 Pauhusaari (19–30 kilometriä koilliseen). Lisäksi Pirkanmaan puolella on Parkanon, Kihniön ja Virtain kunnissa kaukoalueella yhteensä kaksi potentiaalista tuulivoima-aluetta tv-8 alueelta kaakkoon ja maksimialueella kaksi aluetta etelässä.

Toteutuneita tuulivoimaloita on alueella jo ennestään kaksi. Lisäksi noin seitsemän kilometriä alueelta etelään on neljä toteutunutta voimalaa ja alueelta itään on 13–30 kilometrin säteellä noin 35 toteutunutta voimalaa. Suunnitellun tuulivoima-alueen vaikutusalueella on olemassa olevia tai suunniteltuja tuulivoima-alueita myös Pirkanmaan ja Satakunnan maakunnissa. Pirkanmaalla alueita on kaksi, joista toinen on kauko- ja toinen maksimialueella. Satakunnan alueella on yksi suunniteltu tuulivoima-alue, joka on myös maksimivaikutusalueella.

Arvo	Herkkyys	Kohteen nimi	Kunta	Maakunta	Etäisyys- vyöhyke/ vyöhykkeet	Minimi- etäisyys (km)	Näkyvyys (%)	Pinta-ala (ha)
Ulkoilureitit	kohtalainen	Jalasjärvi- Peräseinäjoki	Kurikka, Seinäjoki	Etelä-Pohjanmaa	7 km (80%); 14 km (20%)	0	27	78
Ulkoilureitit	kohtalainen	Peräseinäjoki-Kihniö	Kurikka, Seinäjoki	Etelä-Pohjanmaa	7 km (52%); 25 km (22%); 14 km (26%)	0	14	134
Maakunnallisesti arvokkaaksi ehdotettu maisema-alue	kohtalainen	Kihniänjoen kulttuurimaisema	Seinäjoki	Etelä-Pohjanmaa	7 km (100%)	1	52	682
RKY-alue	suuri	Seinäjokivarren kyläasutus Kihniä	Seinäjoki	Etelä-Pohjanmaa	7 km (100%)	1	44	322
Taajamatoimintojen alue	kohtalainen	Peräseinäjoki kk	Seinäjoki	Etelä-Pohjanmaa	7 km (100%)	2	61	475
Maakunnallisesti arvokkaaksi ehdotettu maisema-alue	kohtalainen	Seinäjokivarren kulttuurimaisema	Seinäjoki	Etelä-Pohjanmaa	7 km (61%); 14 km (39%)	2	66	1619
Suuri vesistö	kohtalainen		Seinäjoki	Etelä-Pohjanmaa	7 km (55%); 14 km (45%)	2	44	23
Suuri vesistö	kohtalainen	Seinäjoki	Seinäjoki	Etelä-Pohjanmaa	7 km (55%); 14 km (45%)	2	44	23
Maakunnallisesti arvokkaaksi ehdotetut rakennetut kulttuuriympäristöt (alueet)	kohtalainen	Peräseinäjoen kirkonkylä	Seinäjoki	Etelä-Pohjanmaa	7 km (100%)	3	81	47
RKY-alue	suuri	Seinäjokivarren kyläasutus Viitala	Seinäjoki	Etelä-Pohjanmaa	7 km (100%)	3	84	378
Loma-asuntoalue	kohtalainen	Kalajärvi	Seinäjoki	Etelä-Pohjanmaa	7 km (91%); 14 km (9%)	3	49	1931
Maakunnallisesti arvokkaaksi ehdotettu maisema-alue	kohtalainen	Hirvikylän kulttuurimaisema	Kurikka	Etelä-Pohjanmaa	7 km (98%); 14 km (2%)	4	59	523
Suuri vesistö	kohtalainen		Seinäjoki	Etelä-Pohjanmaa	7 km (58%); 14 km (42%)	4	3	36
Maakunnallisesti arvokkaaksi ehdotetut rakennetut kulttuuriympäristöt (alueet)	kohtalainen	Kalamosken mylly ympäristöineen	Seinäjoki	Etelä-Pohjanmaa	7 km (100%)	4	92	3
Suuri vesistö	kohtalainen		Seinäjoki	Etelä-Pohjanmaa	7 km (73%); 14 km (27%)	4	85	639
Suuri vesistö	kohtalainen		Seinäjoki	Etelä-Pohjanmaa	7 km (97%); 14 km (3%)	4	83	429
Suuri vesistö	kohtalainen	Täyttökanaava	Seinäjoki	Etelä-Pohjanmaa	7 km (58%); 14 km (42%)	4	3	36
Suuri vesistö	kohtalainen	Kalajärvi	Seinäjoki	Etelä-Pohjanmaa	7 km (83%); 14 km (17%)	4	84	1068
Maakunnallisesti arvokkaaksi ehdotetut rakennetut kulttuuriympäristöt (alueet)	kohtalainen	Hirvikylä	Kurikka	Etelä-Pohjanmaa	7 km (100%)	5	72	69
Virkistysalueet	kohtalainen	Kalajärvi (Virkistysalue+matkailukeskus)	Seinäjoki	Etelä-Pohjanmaa	7 km (100%)	5	5	59
Suuri vesistö	kohtalainen		Kurikka, Seinäjoki	Etelä-Pohjanmaa	7 km (100%)	5	71	64
Suuri vesistö	kohtalainen	Valkiajärvi	Kurikka, Seinäjoki	Etelä-Pohjanmaa	7 km (100%)	5	71	64
Ulkoilureitit	kohtalainen	Jouppilanvuori-Kalajärvi	Seinäjoki	Etelä-Pohjanmaa	7 km (5%); 25 km (51%); 30 km (11%); 14 km (32%)	6	4	151

Arvo	Herkkyys	Kohteen nimi	Kunta	Maakunta	Etäisyys- vyöhyke/ vyöhykkeet	Minimi- etäisyys (km)	Näkyvyys (%)	Pinta-ala (ha)
Ulkoilureitit	kohtalainen	Alavus-Peräseinäjoki	Seinäjoki, Alavus	Etelä-Pohjanmaa	7 km (6%); 25 km (43%); 30 km (19%); 14 km (29%)	6	2	134
Virkistyskohteet	kohtalainen	Kiuaskallio	Kurikka	Etelä-Pohjanmaa	7 km (6%); 14 km (94%)	6	9	1961
Luonnonsuojelualue	kohtalainen	Luopajärvi	Kurikka	Etelä-Pohjanmaa	25 km (11%); 14 km (89%)	8	45	3259
Valtakunnallisesti arvokas maisema-alue	suuri	Luopajärven viljelylakeus	Kurikka	Etelä-Pohjanmaa	25 km (11%); 14 km (89%)	8	45	3328
Maakunnallisesti arvokkaaksi ehdotetut rakennetut kulttuuriympäristöt (alueet)	kohtalainen	Mäntykosken kylä ja Hirvijärven tienvarsi-asutus	Kurikka	Etelä-Pohjanmaa	14 km (100%)	8	48	113
Suuri vesistö	kohtalainen		Seinäjoki, Alavus	Etelä-Pohjanmaa	25 km (6%); 14 km (94%)	8	5	21
Suuri vesistö	kohtalainen	Lehmijoki	Seinäjoki, Alavus	Etelä-Pohjanmaa	25 km (6%); 14 km (94%)	8	5	21
Suuri vesistö	kohtalainen		Kurikka	Etelä-Pohjanmaa	14 km (100%)	9	82	124
Taajamatoimintojen alue	kohtalainen	Jalasjärvi kk	Kurikka	Etelä-Pohjanmaa	14 km (100%)	9	35	837
Virkistyskohteet	kohtalainen	Pirunpesä	Kurikka	Etelä-Pohjanmaa	14 km (100%)	9	5	1961
Suuri vesistö	kohtalainen	Hirvijärvi	Kurikka	Etelä-Pohjanmaa	14 km (100%)	9	82	124
Maakunnallisesti arvokkaaksi ehdotetut rakennetut kulttuuriympäristöt (alueet)	kohtalainen	Yli-Koskela	Seinäjoki	Etelä-Pohjanmaa	14 km (100%)	10	9	9
Maakunnallisesti arvokkaaksi ehdotettu maisema-alue	kohtalainen	Jalasjärven kulttuurimaisemat	Kurikka	Etelä-Pohjanmaa	25 km (40%); 14 km (60%)	10	41	1781
RKY-alue	suuri	Luopajärven kyläasutus	Kurikka	Etelä-Pohjanmaa	25 km (24%); 14 km (76%)	10	60	892
Maakunnallisesti arvokkaaksi ehdotetut rakennetut kulttuuriympäristöt (alueet)	kohtalainen	Jalasjärven hautausmaa ja museo	Kurikka	Etelä-Pohjanmaa	14 km (100%)	11	18	13
Maakunnallisesti arvokkaaksi ehdotetut rakennetut kulttuuriympäristöt (alueet)	kohtalainen	Jalasjärven kirkonkylä	Kurikka	Etelä-Pohjanmaa	14 km (100%)	11	75	8
Maakunnallisesti arvokkaaksi ehdotetut rakennetut kulttuuriympäristöt (alueet)	kohtalainen	Vuorensuon taloryhmä	Kurikka	Etelä-Pohjanmaa	14 km (100%)	11	2	10
RKY-alue	suuri	Jalasjärven kirkko- ja museoympäristö	Kurikka	Etelä-Pohjanmaa	14 km (100%)	11	100	1
Suuri vesistö	kohtalainen		Kurikka	Etelä-Pohjanmaa	14 km (100%)	11	46	26
Maakunnallisesti arvokkaaksi ehdotetut rakennetut kulttuuriympäristöt (pisteet)	kohtalainen	Kaunislehto (entinen Kaunisjärven pappila)	Kurikka	Etelä-Pohjanmaa	14 km (100%)	11	0	0
Suuri vesistö	kohtalainen	Leväjoki	Kurikka	Etelä-Pohjanmaa	14 km (100%)	11	46	26
Suuri vesistö	kohtalainen		Kurikka	Etelä-Pohjanmaa	14 km (100%)	12	67	138
Maakunnallisesti arvokkaaksi ehdotetut rakennetut kulttuuriympäristöt (alueet)	kohtalainen	Aittomäen talo ja tuulimylly	Kurikka	Etelä-Pohjanmaa	14 km (100%)	12	76	4
Taajamatoimintojen alue	kohtalainen	Jokipii	Kurikka	Etelä-Pohjanmaa	25 km (70%); 14 km (30%)	12	24	306

Arvo	Herkkyys	Kohteen nimi	Kunta	Maakunta	Etäisyys- vyöhyke/ vyöhykkeet	Minimi- etäisyys (km)	Näkyvyys (%)	Pinta-ala (ha)
Luonnonsuojelualue	kohtalainen	Haukilamminnevan-Murtomaannevan soidensuojelualue	Kurikka, Seinäjoki	Etelä-Pohjanmaa	25 km (61%); 14 km (39%)	12	25	1043
Luonnonsuojelualue	kohtalainen	Haukilamminnevan-Murtomaannevan soidensuojelualue	Kurikka, Seinäjoki	Etelä-Pohjanmaa	25 km (61%); 14 km (39%)	12	25	1043
Luonnonsuojelualue	kohtalainen	Haukilamminnevan-Murtomaanneva	Kurikka, Seinäjoki	Etelä-Pohjanmaa	25 km (58%); 14 km (42%)	12	32	789
Luonnonsuojelualue	kohtalainen	Haukilamminnevan-Murtomaanneva	Kurikka, Seinäjoki	Etelä-Pohjanmaa	25 km (58%); 14 km (42%)	12	32	789
Natura-alue	kohtalainen	Haukilamminneva	Kurikka, Seinäjoki	Etelä-Pohjanmaa	25 km (62%); 14 km (38%)	12	25	1060
Suuri vesistö	kohtalainen	Jalasjärvi	Kurikka	Etelä-Pohjanmaa	14 km (100%)	12	67	138
Luonnonsuojelualue	kohtalainen	Jokipii-Luopajärvi 1	Kurikka	Etelä-Pohjanmaa	25 km (38%); 14 km (62%)	13	0	17
Suuri vesistö	kohtalainen		Kurikka	Etelä-Pohjanmaa	25 km (89%); 14 km (11%)	13	24	242
Luonnonsuojelualue	kohtalainen	Haukilamminneva 1	Seinäjoki	Etelä-Pohjanmaa	14 km (100%)	13	0	3
Suuri vesistö	kohtalainen	Liikapuron tekojärvi	Kurikka	Etelä-Pohjanmaa	25 km (89%); 14 km (11%)	13	24	242
Maakunnallisesti arvokkaaksi ehdotetut rakennetut kulttuuriympäristöt (alueet)	kohtalainen	Petäyskylä	Kurikka	Etelä-Pohjanmaa	25 km (100%)	14	81	8
Suuri vesistö	kohtalainen		Seinäjoki	Etelä-Pohjanmaa	25 km (100%)	14	0	54
Suuri vesistö	kohtalainen		Seinäjoki	Etelä-Pohjanmaa	25 km (39%); 14 km (61%)	14	1	21
Maakunnallisesti arvokkaaksi ehdotettu maisema-alue	kohtalainen	Koskuen kulttuurimaisema	Kurikka	Etelä-Pohjanmaa	25 km (100%)	14	12	1706
Suuri vesistö	kohtalainen	Haukilampi	Seinäjoki	Etelä-Pohjanmaa	25 km (39%); 14 km (61%)	14	1	21
Suuri vesistö	kohtalainen	Juupajärvi	Seinäjoki	Etelä-Pohjanmaa	25 km (100%)	14	0	54
Luonnonsuojelualue	kohtalainen	PUROSVIIDANMÄKI (PEURAINNEVA)	Seinäjoki	Etelä-Pohjanmaa	25 km (100%)	15	1	22
Suuri vesistö	kohtalainen		Alavus	Etelä-Pohjanmaa	25 km (100%)	15	25	346
Maakunnallisesti arvokkaaksi ehdotetut rakennetut kulttuuriympäristöt (alueet)	kohtalainen	Jokipiin pellavatehdas	Kurikka	Etelä-Pohjanmaa	25 km (100%)	15	0	4
Suuri vesistö	kohtalainen	Jääskänjärvi	Alavus	Etelä-Pohjanmaa	25 km (100%)	15	25	346
Suuri vesistö	kohtalainen		Alavus	Etelä-Pohjanmaa	25 km (100%)	16	7	365
Suuri vesistö	kohtalainen		Kurikka	Etelä-Pohjanmaa	25 km (100%)	16	27	30
Suuri vesistö	kohtalainen		Seinäjoki	Etelä-Pohjanmaa	25 km (100%)	16	0	33
Maakunnallisesti arvokkaaksi ehdotetut rakennetut kulttuuriympäristöt (alueet)	kohtalainen	Nuottiniementien asutus	Alavus	Etelä-Pohjanmaa	25 km (100%)	16	24	19
Natura-alue	kohtalainen	Pirjatanneva	Virrat, Seinäjoki, Alavus	Pirkanmaa, Etelä-Pohjanmaa	25 km (100%)	16	7	605
Suuri vesistö	kohtalainen	Taipalenjärvi, Allasjärvi eli	Alavus	Etelä-Pohjanmaa	25 km (100%)	16	7	365

Arvo	Herkkyys	Kohteen nimi	Kunta	Maakunta	Etäisyys- vyöhyke/ vyöhykkeet	Minimi- etäisyys (km)	Näkyvyys (%)	Pinta-ala (ha)
Suuri vesistö	kohtalainen	Jalasjoki	Kurikka	Etelä-Pohjanmaa	25 km (100%)	16	27	30
Suuri vesistö	kohtalainen	Sammattijärvi	Seinäjoki	Etelä-Pohjanmaa	25 km (100%)	16	0	33
Luonnonsuojelualue	kohtalainen	Pirjatanneva	Seinäjoki	Etelä-Pohjanmaa	25 km (100%)	17	0	13
Suuri vesistö	kohtalainen		Kurikka	Etelä-Pohjanmaa	25 km (100%)	17	0	50
Maakunnallisesti arvokkaaksi ehdotetut rakennetut kulttuuriympäristöt (alueet)	kohtalainen	Koskuen kirkkoympäristö	Kurikka	Etelä-Pohjanmaa	25 km (100%)	17	0	35
Suuri vesistö	kohtalainen	Liikajärvi	Kurikka	Etelä-Pohjanmaa	25 km (100%)	17	0	50
Suuri vesistö	kohtalainen		Kurikka	Etelä-Pohjanmaa	25 km (100%)	18	0	40
Maakunnallisesti arvokkaaksi ehdotetut rakennetut kulttuuriympäristöt (alueet)	kohtalainen	Sydänmaan asema- alue	Alavus	Etelä-Pohjanmaa	25 km (100%)	18	0	50
Luonnonsuojelualue	kohtalainen	Rimmin luonnonsuojelualue	Seinäjoki	Etelä-Pohjanmaa	25 km (100%)	18	0	12
Maakunnallisesti arvokkaaksi ehdotetut rakennetut kulttuuriympäristöt (alueet)	kohtalainen	Nurmonjokivarren asutus	Seinäjoki	Etelä-Pohjanmaa	25 km (43%);30 km (43%)	18	0	1512
Suuri vesistö	kohtalainen		Alavus	Etelä-Pohjanmaa	25 km (100%)	18	3	79
Luonnonsuojelualue	kohtalainen	Ollilan metsä	Virrat,Seinäj oki	Pirkanmaa,Etelä- Pohjanmaa	25 km (100%)	18	0	4
Suuri vesistö	kohtalainen		Seinäjoki,Al avus	Etelä-Pohjanmaa	25 km (100%)	18	21	1215
Maakunnallisesti arvokkaaksi ehdotettu maisema-alue	kohtalainen	Jalasjoen viljelylakeus	Kurikka	Etelä-Pohjanmaa	25 km (90%);30 km (10%)	18	24	3865
Suuri vesistö	kohtalainen		Alavus	Etelä-Pohjanmaa	25 km (100%)	18	1	86
Maakunnallisesti arvokkaaksi ehdotetut rakennetut kulttuuriympäristöt (pisteet)	kohtalainen	Koskuen Esso	Kurikka	Etelä-Pohjanmaa	25 km (100%)	18	0	0
Maakunnallisesti arvokkaaksi ehdotetut rakennetut kulttuuriympäristöt (alueet)	kohtalainen	Rissan talo ja Loueslahden loma- asutus	Alavus	Etelä-Pohjanmaa	25 km (100%)	18	0	73
Maakunnallisesti arvokkaaksi ehdotetut rakennetut kulttuuriympäristöt (pisteet)	kohtalainen	Koivuniemi (Kuorasjärven koulu)	Alavus	Etelä-Pohjanmaa	25 km (100%)	18	0	0
Suuri vesistö	kohtalainen	Saarijärvi	Alavus	Etelä-Pohjanmaa	25 km (100%)	18	1	86
Suuri vesistö	kohtalainen	Vähä Allasjärvi	Alavus	Etelä-Pohjanmaa	25 km (100%)	18	3	79
Suuri vesistö	kohtalainen	Koskutjärvi	Kurikka	Etelä-Pohjanmaa	25 km (100%)	18	0	40
Suuri vesistö	kohtalainen	Kuorasjärvi	Seinäjoki,Al avus	Etelä-Pohjanmaa	25 km (100%)	18	21	1215
Taajamatoimintojen alue	kohtalainen	Luopa	Kurikka	Etelä-Pohjanmaa	25 km (100%)	19	10	275
Suuri vesistö	kohtalainen		Alavus	Etelä-Pohjanmaa	25 km (100%)	19	0	60
Suuri vesistö	kohtalainen		Ilmajoki,Sei näjäjoki	Etelä-Pohjanmaa	25 km (100%);30 km (0%)	19	0	22
Suuri vesistö	kohtalainen		Kurikka	Etelä-Pohjanmaa	25 km (100%)	19	0	74
Luonnonsuojelualue	kohtalainen	Seinäjoen METSO- alueet	Seinäjoki	Etelä-Pohjanmaa	25 km (6%);30 km (68%)	19	2	409
Suuri vesistö	kohtalainen	Saukkojärvi	Alavus	Etelä-Pohjanmaa	25 km (100%)	19	0	60
Suuri vesistö	kohtalainen	Seinäjoki	Ilmajoki,Sei näjäjoki	Etelä-Pohjanmaa	25 km (100%);30 km (0%)	19	0	22

Arvo	Herkkyyks	Kohteen nimi	Kunta	Maakunta	Etäisyys- vyöhyke/ vyöhykkeet	Minimi- etäisyys (km)	Näkyvyys (%)	Pinta-ala (ha)
Suuri vesistö	kohtalainen	Korvajärvi	Kurikka	Etelä-Pohjanmaa	25 km (100%)	19	0	74
Luonnonsuojelualue	kohtalainen	Etelä-Majasaari	Alavus	Etelä-Pohjanmaa	25 km (100%)	20	6	10
Luonnonsuojelualue	kohtalainen	Etelä-Majasaari	Alavus	Etelä-Pohjanmaa	25 km (100%)	20	6	10
Suuri vesistö	kohtalainen		Kurikka	Etelä-Pohjanmaa	25 km (100%)	20	0	26
Suuri vesistö	kohtalainen		Virrat, Alavus	Pirkanmaa, Etelä-Pohjanmaa	25 km (100%)	20	21	865
Luonnonsuojelualue	kohtalainen	Larvanneva	Alavus	Etelä-Pohjanmaa	25 km (100%)	20	21	480
Luonnonsuojelualue	kohtalainen	Larvanneva	Alavus	Etelä-Pohjanmaa	25 km (100%)	20	21	480
Natura-alue	kohtalainen	Päretkivenneva - Teerineva	Kihniö, Kurikka	Pirkanmaa, Etelä-Pohjanmaa	25 km (100%); 30 km (0%)	20	0	565
Luonnonsuojelualue	kohtalainen	Päretkivenneva- Pohjoisneva- Teerineva	Kihniö, Kurikka	Pirkanmaa, Etelä-Pohjanmaa	25 km (100%)	20	0	561
Luonnonsuojelualue	kohtalainen	Päretkivenneva- Pohjoisneva- Teerineva	Kihniö, Kurikka	Pirkanmaa, Etelä-Pohjanmaa	25 km (100%)	20	0	561
Luonnonsuojelualue	kohtalainen	ETELÄ-MAJASAARI (LUONNONSUOJELUALU)	Alavus	Etelä-Pohjanmaa	25 km (100%)	20	3	9
Suuri vesistö	kohtalainen		Alavus	Etelä-Pohjanmaa	25 km (100%)	20	0	219
Suuri vesistö	kohtalainen		Kurikka	Etelä-Pohjanmaa	25 km (100%)	20	0	58
Luonnonsuojelualue	kohtalainen	Konimäki-Paulaharju 1	Ilmajoki	Etelä-Pohjanmaa	25 km (100%)	20	0	9
Natura-alue	kohtalainen	Larvanneva	Kuortane, Alavus	Etelä-Pohjanmaa	25 km (88%); 30 km (12%)	20	13	847
Maakunnallisesti arvokkaaksi ehdotetut rakennetut kulttuuriympäristöt (pisteet)	kohtalainen	Jylisevänkosen mylly	Kurikka	Etelä-Pohjanmaa	25 km (100%)	20	0	0
Suuri vesistö	kohtalainen		Alavus	Etelä-Pohjanmaa	25 km (100%)	20	0	41
Suuri vesistö	kohtalainen	Vähä Madesjärvi	Kurikka	Etelä-Pohjanmaa	25 km (100%)	20	0	58
Suuri vesistö	kohtalainen	Iso Soukkajärvi	Alavus	Etelä-Pohjanmaa	25 km (100%)	20	0	219
Suuri vesistö	kohtalainen	Putulanjärvi	Alavus	Etelä-Pohjanmaa	25 km (100%)	20	0	41
Suuri vesistö	kohtalainen	Kolhonjärvi	Kurikka	Etelä-Pohjanmaa	25 km (100%)	20	0	26
Suuri vesistö	kohtalainen	Seinäjärvi	Virrat, Alavus	Pirkanmaa, Etelä-Pohjanmaa	25 km (100%)	20	21	865
Suuri vesistö	kohtalainen		Parkano, Kurikka	Pirkanmaa, Etelä-Pohjanmaa	25 km (100%)	21	10	133
Virkistyskohteet	kohtalainen	Routakallio	Seinäjoki	Etelä-Pohjanmaa	25 km (92%); 30 km (8%)	21	1	1961
Suuri vesistö	kohtalainen		Kurikka	Etelä-Pohjanmaa	25 km (100%)	21	0	50
Luonnonsuojelualue	kohtalainen	Ponsineva-Ponsijärvi	Kurikka	Etelä-Pohjanmaa	25 km (100%)	21	0	143
Suuri vesistö	kohtalainen		Ilmajoki, Seinäjoki	Etelä-Pohjanmaa	25 km (80%); 30 km (20%)	21	43	580
Melontareitit	kohtalainen	Kyrkösjärven vesielämysreitti	Ilmajoki, Seinäjoki	Etelä-Pohjanmaa	25 km (62%); 30 km (38%)	21	25	85
Luonnonsuojelualue	kohtalainen	Ponsineva-Ponsijärvi	Kurikka	Etelä-Pohjanmaa	25 km (100%)	21	0	143
Suuri vesistö	kohtalainen		Alavus	Etelä-Pohjanmaa	25 km (100%)	21	0	257

Arvo	Herkkyys	Kohteen nimi	Kunta	Maakunta	Etäisyys- vyöhyke/ vyöhykkeet	Minimi- etäisyys (km)	Näkyvyys (%)	Pinta-ala (ha)
Suuri vesistö	kohtalainen	Kyrkösjärven tekojärvi	Ilmajoki, Seinäjoki	Etelä-Pohjanmaa	25 km (80%);30 km (20%)	21	43	580
Suuri vesistö	kohtalainen	Kuotesjärvi	Alavus	Etelä-Pohjanmaa	25 km (100%)	21	0	257
Suuri vesistö	kohtalainen	Iso Madesjärvi	Parkano, Kurikka	Pirkanmaa, Etelä-Pohjanmaa	25 km (100%)	21	10	133
Suuri vesistö	kohtalainen	Ponsijärvi	Kurikka	Etelä-Pohjanmaa	25 km (100%)	21	0	50
Natura-alue	kohtalainen	Tuoresluoman lehdot	Ilmajoki	Etelä-Pohjanmaa	25 km (80%);30 km (20%)	22	0	17
Luonnonsuojelualue	kohtalainen	Tuoresluoman lehdot	Ilmajoki	Etelä-Pohjanmaa	25 km (77%);30 km (23%)	22	0	14
Luonnonsuojelualue	kohtalainen	Vähä-Vehkajärvi 1	Alavus	Etelä-Pohjanmaa	25 km (100%)	22	0	1
Suuri vesistö	kohtalainen		Kauhajoki	Etelä-Pohjanmaa	25 km (100%)	22	9	360
Suuri vesistö	kohtalainen		Alavus	Etelä-Pohjanmaa	25 km (100%)	22	0	75
Maakunnallisesti arvokkaaksi ehdotettu maisema-alue	kohtalainen	Veneskosken jokivarsimaisema	Seinäjoki	Etelä-Pohjanmaa	25 km (42%);30 km (58%)	22	0	388
Luonnonsuojelualue	kohtalainen	Haukkanevan-Nikulinnevan soidensuojelualue	Virrat, Alavus	Pirkanmaa, Etelä-Pohjanmaa	25 km (11%);30 km (80%)	22	1	1952
Luonnonsuojelualue	kohtalainen	Tuoresluoman lehdot	Ilmajoki	Etelä-Pohjanmaa	25 km (77%);30 km (23%)	22	0	14
Virkistyskohteet	kohtalainen	Kuivasjärvi	Alavus	Etelä-Pohjanmaa	25 km (71%);30 km (29%)	22	0	1961
Natura-alue	kohtalainen	Haukkaneva	Virrat, Alavus	Pirkanmaa, Etelä-Pohjanmaa	25 km (17%);30 km (75%)	22	1	2105
Luonnonsuojelualue	kohtalainen	Isoneva (Virrat)	Virrat	Pirkanmaa	25 km (100%)	22	2	157
Luonnonsuojelualue	kohtalainen	Isoneva (936-403-67-4)	Virrat	Pirkanmaa	25 km (100%)	22	0	18
Luonnonsuojelualue	kohtalainen	Isonevan soidensuojelualue	Virrat	Pirkanmaa	25 km (100%)	22	2	133
Luonnonsuojelualue	kohtalainen	Isonevan soidensuojelualue	Virrat	Pirkanmaa	25 km (100%)	22	2	133
Luonnonsuojelualue	kohtalainen	Tuoresluoman lehdot 2	Ilmajoki	Etelä-Pohjanmaa	25 km (100%)	22	0	1
Luonnonsuojelualue	kohtalainen	Tuoresluoman lehdot 6	Ilmajoki	Etelä-Pohjanmaa	25 km (100%)	22	0	2
Natura-alue	kohtalainen	Isoneva - Kurjenmettä	Virrat	Pirkanmaa	25 km (100%)	22	2	188
Luonnonsuojelualue	kohtalainen	Isoneva (Virrat)	Virrat	Pirkanmaa	25 km (100%)	22	2	157
Virkistyskohteet	kohtalainen	Saarijärvi	Parkano, Kurikka	Pirkanmaa, Etelä-Pohjanmaa	25 km (58%);30 km (42%)	22	1	1961
Luonnonsuojelualue	kohtalainen	Vähä-Vehkajärvi 2	Alavus	Etelä-Pohjanmaa	25 km (100%)	22	0	1
Luonnonsuojelualue	kohtalainen	Haukkanevan-Nikulinnevan soidensuojelualue	Virrat, Alavus	Pirkanmaa, Etelä-Pohjanmaa	25 km (11%);30 km (80%)	22	1	1952
Luonnonsuojelualue	kohtalainen	Vähä-Vehkajärvi 4	Alavus	Etelä-Pohjanmaa	25 km (100%)	22	0	111
Suuri vesistö	kohtalainen		Alavus	Etelä-Pohjanmaa	25 km (100%)	22	0	66
Suuri vesistö	kohtalainen	Hunnakkojärvi	Alavus	Etelä-Pohjanmaa	25 km (100%)	22	0	75

Arvo	Herkkyyks	Kohteen nimi	Kunta	Maakunta	Etäisyys- vyöhyke/ vyöhykkeet	Minimi- etäisyys (km)	Näkyvyys (%)	Pinta-ala (ha)
Suuri vesistö	kohtalainen	Ikkeläjärvi	Kauhajoki	Etelä-Pohjanmaa	25 km (100%)	22	9	360
Suuri vesistö	kohtalainen	Kontolampi	Alavus	Etelä-Pohjanmaa	25 km (100%)	22	0	66
Suuri vesistö	kohtalainen		Alavus	Etelä-Pohjanmaa	25 km (100%)	23	0	155
Luonnonsuojelualue	kohtalainen	Alavuden lintujärvet	Alavus	Etelä-Pohjanmaa	25 km (58%);30 km (42%)	23	2	650
Taajamatoimintojen alue	kohtalainen	Tuomikylä	Ilmajoki	Etelä-Pohjanmaa	25 km (63%);30 km (37%)	23	19	175
Taajamatoimintojen alue	kohtalainen	Veneskoski	Seinäjoki	Etelä-Pohjanmaa	25 km (71%);30 km (29%)	23	1	169
Suuri vesistö	kohtalainen		Alavus	Etelä-Pohjanmaa	25 km (97%);30 km (3%)	23	5	153
Luonnonsuojelualue	kohtalainen	Mulkkujärvi ja Vähä- Mulkkujärvi	Kuortane,Al avus	Etelä-Pohjanmaa	25 km (70%);30 km (30%)	23	4	275
Suuri vesistö	kohtalainen		Virrat	Pirkanmaa	25 km (61%);30 km (39%)	23	4	232
Luonnonsuojelualue	kohtalainen	Vähä-Vehkajärvi 3	Alavus	Etelä-Pohjanmaa	25 km (100%)	23	0	12
Luonnonsuojelualue	kohtalainen	Luoma	Kurikka	Etelä-Pohjanmaa	25 km (100%)	23	0	4
Luonnonsuojelualue	kohtalainen	Kuivasjärvi	Alavus	Etelä-Pohjanmaa	25 km (61%);30 km (39%)	23	1	359
Luonnonsuojelualue	kohtalainen	Kuivasjärvi	Alavus	Etelä-Pohjanmaa	25 km (61%);30 km (39%)	23	1	359
Luonnonsuojelualue	kohtalainen	Mulkkujärvi ja Vähä- Mulkkujärvi	Kuortane,Al avus	Etelä-Pohjanmaa	25 km (70%);30 km (30%)	23	4	275
Luonnonsuojelualue	kohtalainen	Tuoresluoman lehdot 5	Ilmajoki	Etelä-Pohjanmaa	25 km (100%)	23	0	1
Virkistysalueet	kohtalainen	Hallilanvuori (Ulkoilualue)	Seinäjoki	Etelä-Pohjanmaa	25 km (96%);30 km (4%)	23	0	167
Luonnonsuojelualue	kohtalainen	TUORES LUOMAN LEHDOT 1 (PIIRTO)	Ilmajoki	Etelä-Pohjanmaa	25 km (100%)	23	0	5
Luonnonsuojelualue	kohtalainen	Tuoresluoman lehdot 7	Ilmajoki	Etelä-Pohjanmaa	25 km (100%)	23	0	1
Luonnonsuojelualue	kohtalainen	Rantasara ja Aittoosaari	Alavus	Etelä-Pohjanmaa	25 km (100%)	23	0	8
Natura-alue	kohtalainen	Kuivasjärvi	Alavus	Etelä-Pohjanmaa	25 km (63%);30 km (37%)	23	1	468
Suuri vesistö	kohtalainen		Kihniö	Pirkanmaa	25 km (85%);30 km (15%)	23	0	154
Taajamatoimintojen alue	kohtalainen	Seinäjoki, Nurmo	Seinäjoki	Etelä-Pohjanmaa	25 km (12%);30 km (69%)	23	2	4165
Suuri vesistö	kohtalainen	Pääjärvi	Kihniö	Pirkanmaa	25 km (85%);30 km (15%)	23	0	154
Suuri vesistö	kohtalainen	Iso Vehkajärvi	Alavus	Etelä-Pohjanmaa	25 km (100%)	23	0	155
Suuri vesistö	kohtalainen	Mulkkujärvi	Alavus	Etelä-Pohjanmaa	25 km (97%);30 km (3%)	23	5	153
Suuri vesistö	kohtalainen	Kurjenjärvi	Virrat	Pirkanmaa	25 km (61%);30 km (39%)	23	4	232

Arvo	Herkkyyks	Kohteen nimi	Kunta	Maakunta	Etäisyys- vyöhyke/ vyöhykkeet	Minimi- etäisyys (km)	Näkyvyys (%)	Pinta-ala (ha)
Suuri vesistö	kohtalainen		Parkano, Kurikka	Pirkanmaa, Etelä-Pohjanmaa	25 km (77%); 30 km (23%)	24	0	23
Luonnonsuojelualue	kohtalainen	Kurjenmetsä	Virrat	Pirkanmaa	25 km (100%)	24	0	36
Natura-alue	kohtalainen	Mustasaarenneva	Kauhajoki, Kurikka	Etelä-Pohjanmaa	25 km (0%); 30 km (100%)	24	0	724
Suuri vesistö	kohtalainen		Kurikka	Etelä-Pohjanmaa	25 km (15%); 30 km (85%)	24	17	29
Luonnonsuojelualue	kohtalainen	Tuoresluoman lehdot 4	Ilmajoki	Etelä-Pohjanmaa	25 km (100%)	24	0	0
Luonnonsuojelualue	kohtalainen	Näsimäen lehto	Kurikka	Etelä-Pohjanmaa	25 km (100%)	24	0	2
Luonnonsuojelualue	kohtalainen	Sikamäen lehto	Kurikka	Etelä-Pohjanmaa	25 km (100%)	24	0	6
Luonnonsuojelualue	kohtalainen	Kurjenmetsä	Virrat	Pirkanmaa	25 km (100%)	24	0	36
Ulkoilureitit	kohtalainen	Sapsalampi-Sarvikankaankoski-Kuortane	Kuortane, Alavus	Etelä-Pohjanmaa	25 km (17%); 30 km (37%)	24	0	231
Luonnonsuojelualue	kohtalainen	Haukkaneva-Nikulinneva-Ruuhinevat	Virrat, Alavus	Pirkanmaa, Etelä-Pohjanmaa	25 km (4%); 30 km (91%)	24	1	1659
Luonnonsuojelualue	kohtalainen	Kattilavuori	Ilmajoki, Seinäjoki	Etelä-Pohjanmaa	25 km (62%); 30 km (38%)	24	1	62
Luonnonsuojelualue	kohtalainen	Näsimäen lehto	Kurikka	Etelä-Pohjanmaa	25 km (100%)	24	0	2
Luonnonsuojelualue	kohtalainen	Sikamäen lehto	Kurikka	Etelä-Pohjanmaa	25 km (100%)	24	0	6
Luonnonsuojelualue	kohtalainen	Tuoresluoman lehdot 3	Ilmajoki	Etelä-Pohjanmaa	25 km (100%)	24	0	0
Luonnonsuojelualue	kohtalainen	Kurjenmetsän suojelualue	Virrat	Pirkanmaa	25 km (100%)	24	0	38
Virkistyskohteet	kohtalainen	Veneskoski	Seinäjoki	Etelä-Pohjanmaa	25 km (21%); 30 km (79%)	24	3	1961
Virkistysalueet	kohtalainen	Jouppilanvuori-Kyrkösjärvi (Virkistysalue)	Ilmajoki, Seinäjoki	Etelä-Pohjanmaa	25 km (7%); 30 km (93%)	24	1	930
Luonnonsuojelualue	kohtalainen	Haukkaneva-Nikulinneva-Ruuhinevat	Virrat, Alavus	Pirkanmaa, Etelä-Pohjanmaa	25 km (4%); 30 km (91%)	24	1	1659
Suuri vesistö	kohtalainen		Alavus	Etelä-Pohjanmaa	25 km (61%); 30 km (39%)	24	2	226
Suuri vesistö	kohtalainen	Saarijärvi	Parkano, Kurikka	Pirkanmaa, Etelä-Pohjanmaa	25 km (77%); 30 km (23%)	24	0	23
Suuri vesistö	kohtalainen	Jalasjoki	Kurikka	Etelä-Pohjanmaa	25 km (15%); 30 km (85%)	24	17	29
Suuri vesistö	kohtalainen	Kuivasjärvi, Pikkuselkä	Alavus	Etelä-Pohjanmaa	25 km (61%); 30 km (39%)	24	2	226
Maakunnallisesti arvokkaaksi ehdotetut rakennetut kulttuuriympäristöt (pisteet)	kohtalainen	Salon koulu	Kurikka	Etelä-Pohjanmaa	25 km (100%)	25	0	0
RKY-alue	suuri	Törnävän ruukinkartanon alue	Seinäjoki	Etelä-Pohjanmaa	25 km (16%); 30 km (84%)	25	0	51
Ulkoilureitit	kohtalainen	Pitkämäo-Jouppilanvuori-Kyrkösjärvi	Ilmajoki, Kurikka, Seinäjoki	Etelä-Pohjanmaa	25 km (29%); 30 km (71%)	25	1	150
Suuri vesistö	kohtalainen		Parkano	Pirkanmaa	25 km (4%); 30 km (96%)	25	8	87

Arvo	Herkkyys	Kohteen nimi	Kunta	Maakunta	Etäisyys- vyöhyke/ vyöhykkeet	Minimi- etäisyys (km)	Näkyvyys (%)	Pinta-ala (ha)
Luonnonsuojelualue	kohtalainen	Mustasaarenneva-Hakoneva	Kauhajoki,Kurikka	Etelä-Pohjanmaa	30 km (100%)	25	0	625
Suuri vesistö	kohtalainen		Virrat	Pirkanmaa	25 km (0%);30 km (100%)	25	0	110
Ulkoilureitit	kohtalainen	Seinäjoki - Ilmajoki Esteetön elämysreitti	Ilmajoki,Seinäjoki	Etelä-Pohjanmaa	30 km (100%)	25	3	45
Luonnonsuojelualue	kohtalainen	Hakonevan-Mustasaarennevan soidensuojelualue	Kauhajoki,Kurikka	Etelä-Pohjanmaa	30 km (100%)	25	0	519
Ulkoilureitit	kohtalainen	Kalajaisjärvi-Ilmajoki	Ilmajoki	Etelä-Pohjanmaa	30 km (32%)	25	1	76
Maakunnallisesti arvokkaaksi ehdotetut rakennetut kulttuuriympäristöt (pisteet)	kohtalainen	Myllykylän koulu	Kurikka	Etelä-Pohjanmaa	30 km (100%)	25	18	0
Suuri vesistö	kohtalainen		Kuortane,Alavus	Etelä-Pohjanmaa	25 km (1%);30 km (99%)	25	0	67
Luonnonsuojelualue	kohtalainen	Hakonevan-Mustasaarennevan soidensuojelualue	Kauhajoki,Kurikka	Etelä-Pohjanmaa	30 km (100%)	25	0	519
RKY-alue	suuri	Törnävän sairaala ja Seinäjoen keskussairaala	Seinäjoki	Etelä-Pohjanmaa	30 km (100%)	25	0	72
Maakunnallisesti arvokkaaksi ehdotetut rakennetut kulttuuriympäristöt (pisteet)	kohtalainen	Sorsanpesä	Seinäjoki	Etelä-Pohjanmaa	25 km (100%)	25	0	0
Luonnonsuojelualue	kohtalainen	Mustasaarenneva-Hakoneva	Kauhajoki,Kurikka	Etelä-Pohjanmaa	30 km (100%)	25	0	625
Suuri vesistö	kohtalainen	Hirvijärvi	Virrat	Pirkanmaa	25 km (0%);30 km (100%)	25	0	110
Suuri vesistö	kohtalainen	Iso Somerojärvi	Parkano	Pirkanmaa	25 km (4%);30 km (96%)	25	8	87
Suuri vesistö	kohtalainen	Kyrösjärvi	Kuortane,Alavus	Etelä-Pohjanmaa	25 km (1%);30 km (99%)	25	0	67
Maakunnallisesti arvokkaaksi ehdotetut rakennetut kulttuuriympäristöt (alueet)	kohtalainen	Sulkavan kylä	Alavus	Etelä-Pohjanmaa	30 km (100%)	26	0	176
Suuri vesistö	kohtalainen		Seinäjoki	Etelä-Pohjanmaa	30 km (100%)	26	6	102
Suuri vesistö	kohtalainen		Seinäjoki	Etelä-Pohjanmaa	30 km (66%)	26	0	22
Maakunnallisesti arvokkaaksi ehdotetut rakennetut kulttuuriympäristöt (alueet)	kohtalainen	Härmän-, Aapelin- ja Jussinraittien pientaloalue	Seinäjoki	Etelä-Pohjanmaa	30 km (100%)	26	0	16
Virkistyskohteet	kohtalainen	Ruuhikoski	Seinäjoki	Etelä-Pohjanmaa	30 km (94%)	26	0	1961
Luonnonsuojelualue	kohtalainen	Silmäneva	Virrat	Pirkanmaa	30 km (100%)	26	0	352
Maakunnallisesti arvokkaaksi ehdotettu maisema-alue	kohtalainen	Sulkavanjärven kulttuurimaisemat	Alavus	Etelä-Pohjanmaa	30 km (100%)	26	0	764
Natura-alue	kohtalainen	Silmäneva - Silmälammi	Virrat	Pirkanmaa	30 km (100%)	26	0	515
Luonnonsuojelualue	kohtalainen	Silmänevan soidensuojelualue	Virrat	Pirkanmaa	30 km (100%)	26	0	375
Maakunnallisesti arvokkaaksi ehdotetut rakennetut kulttuuriympäristöt (alueet)	kohtalainen	Jussinraitin aravatalot	Seinäjoki	Etelä-Pohjanmaa	30 km (100%)	26	0	3

Arvo	Herkkyys	Kohteen nimi	Kunta	Maakunta	Etäisyys- vyöhyke/ vyöhykkeet	Minimi- etäisyys (km)	Näkyvyys (%)	Pinta-ala (ha)
Luonnonsuojelualue	kohtalainen	KRUUTIPUISTON LUONNONSUOJELUAL UE	Seinäjoki	Etelä-Pohjanmaa	30 km (100%)	○ 26 ○	○ 0	3
Suuri vesistö	kohtalainen		Alavus	Etelä-Pohjanmaa	30 km (100%)	○ 26 ○	○ 0	45
Taajamatoimintojen alue	kohtalainen	Ilmajoki kk	Ilmajoki	Etelä-Pohjanmaa	30 km (74%)	○ 26 ○	○ 1	1343
Luonnonsuojelualue	kohtalainen	Silmäneva	Virrat	Pirkanmaa	30 km (100%)	○ 26 ○	○ 0	352
Taajamatoimintojen alue	kohtalainen	Kurikka-Panttila- Koskenkorva	Ilmajoki, Kur ikka	Etelä-Pohjanmaa	30 km (42%)	○ 26 ○	○ 1	3728
Suuri vesistö	kohtalainen	Hirvijärven tekojärvi	Seinäjoki, La pua	Etelä-Pohjanmaa	30 km (41%)	○ 26 ○	○ 7	1437
Suuri vesistö	kohtalainen	Nurmonjoki	Seinäjoki	Etelä-Pohjanmaa	30 km (66%)	○ 26 ○	○ 0	22
Suuri vesistö	kohtalainen	Pohjoinen Edesjärvi	Alavus	Etelä-Pohjanmaa	30 km (100%)	○ 26 ○	○ 0	45
Maakunnallisesti arvokkaaksi ehdotetut rakennetut kulttuuriympäristöt (pisteet)	kohtalainen	Yritys	Seinäjoki	Etelä-Pohjanmaa	30 km (100%)	○ 27 ○	○ 0	0
Maakunnallisesti arvokkaaksi ehdotetut rakennetut kulttuuriympäristöt (pisteet)	kohtalainen	Villa Hauta-aho	Seinäjoki	Etelä-Pohjanmaa	30 km (100%)	○ 27 ○	○ 0	0
Maakunnallisesti arvokkaaksi ehdotetut rakennetut kulttuuriympäristöt (pisteet)	kohtalainen	Kivistön koulu	Seinäjoki	Etelä-Pohjanmaa	30 km (100%)	○ 27 ○	○ 0	0
Maakunnallisesti arvokkaaksi ehdotetut rakennetut kulttuuriympäristöt (pisteet)	kohtalainen	Vanha vesitorni	Seinäjoki	Etelä-Pohjanmaa	30 km (100%)	○ 27 ○	○ 0	0
Maakunnallisesti arvokkaaksi ehdotetut rakennetut kulttuuriympäristöt (alueet)	kohtalainen	Havukujan ruotsalaistalot	Seinäjoki	Etelä-Pohjanmaa	30 km (100%)	○ 27 ○	○ 0	1
Suuri vesistö	kohtalainen		Alavus	Etelä-Pohjanmaa	30 km (100%)	○ 27 ○	○ 0	131
Virkistysalueet	kohtalainen	Santavuori (Ulkoilu- ja talviurheilualue)	Ilmajoki	Etelä-Pohjanmaa	30 km (100%)	○ 27 ○	○ 1	81
Luonnonsuojelualue	kohtalainen	Edesjärvi	Alavus	Etelä-Pohjanmaa	30 km (100%)	○ 27 ○	○ 0	161
Maakunnallisesti arvokkaaksi ehdotettu maisema-alue	kohtalainen	Kauhajokilaakson kulttuurimaisema	Kauhajoki, K urikka	Etelä-Pohjanmaa	30 km (12%)	○ 27 ○	○ 0	4748
Luonnonsuojelualue	kohtalainen	Edesjärvi 2	Alavus	Etelä-Pohjanmaa	30 km (100%)	○ 27 ○	○ 0	0
Luonnonsuojelualue	kohtalainen	Edesjärvi	Alavus	Etelä-Pohjanmaa	30 km (100%)	○ 27 ○	○ 0	161
Maakunnallisesti arvokkaaksi ehdotetut rakennetut kulttuuriympäristöt (alueet)	kohtalainen	Kapernaumi	Seinäjoki	Etelä-Pohjanmaa	30 km (100%)	○ 27 ○	○ 0	26
Suuri vesistö	kohtalainen		Kihniö	Pirkanmaa	30 km (100%)	○ 27 ○	○ 0	75
RKY-alue	suuri	Valtion viljavarasto	Seinäjoki	Etelä-Pohjanmaa	30 km (100%)	○ 27 ○	○ 0	2
Suuri vesistö	kohtalainen		Alavus	Etelä-Pohjanmaa	30 km (100%)	○ 27 ○	○ 0	222
Suuri vesistö	kohtalainen		Kurikka	Etelä-Pohjanmaa	30 km (100%)	○ 27 ○	○ 0	41
Virkistysalueet	kohtalainen	Pitkämäo (Virkistysalue)	Kurikka	Etelä-Pohjanmaa	30 km (100%)	○ 27 ○	○ 1	136
Ulkoilureitit	kohtalainen	Kuortane-Hirvijärvi- Seinäjoki	Kuortane, Se inäjoki, Lapu a	Etelä-Pohjanmaa	30 km (24%)	○ 27 ○	○ 0	178
Virkistyskohteet	kohtalainen	Kaatiala	Kuortane, Al avus	Etelä-Pohjanmaa	30 km (62%)	○ 27 ○	○ 0	1961
Maakunnallisesti arvokkaaksi ehdotettu maisema-alue	kohtalainen	Kurikan-Ilmajoen kulttuurimaisemat	Ilmajoki, Kur ikka	Etelä-Pohjanmaa	30 km (24%)	○ 27 ○	○ 0	8593
Suuri vesistö	kohtalainen	Eteläinen Edesjärvi	Alavus	Etelä-Pohjanmaa	30 km (100%)	○ 27 ○	○ 0	131
Suuri vesistö	kohtalainen	Ojajärvi	Kihniö	Pirkanmaa	30 km (100%)	○ 27 ○	○ 0	75

Arvo	Herkkyys	Kohteen nimi	Kunta	Maakunta	Etäisyys- vyöhyke/ vyöhykkeet	Minimi- etäisyys (km)	Näkyvyys (%)	Pinta-ala (ha)
Suuri vesistö	kohtalainen	Vetämäjärvi	Alavus	Etelä-Pohjanmaa	30 km (100%)	○ 27	○ 0	222
Suuri vesistö	kohtalainen	Rummukajärvi	Kurikka	Etelä-Pohjanmaa	30 km (100%)	○ 27	○ 0	41
RKY-kohde(piste)	suuri	Seinäjoen rautatieasema-alue	Seinäjoki	Etelä-Pohjanmaa	30 km (100%)	○ 28	○ 0	0
RKY-kohde(piste)	suuri	Seinäjoen rautatieasema-alue	Seinäjoki	Etelä-Pohjanmaa	30 km (100%)	○ 28	○ 0	0
RKY-kohde(piste)	suuri	Seinäjoen rautatieasema-alue	Seinäjoki	Etelä-Pohjanmaa	30 km (100%)	○ 28	○ 0	0
RKY-kohde(piste)	suuri	Seinäjoen rautatieasema-alue	Seinäjoki	Etelä-Pohjanmaa	30 km (100%)	○ 28	○ 0	0
Maakunnallisesti arvokas kulttuurimaisema (alue) (Pirkanmaa)	kohtalainen	Korhoskylän kulttuurimaisema	Kihniö	Pirkanmaa	30 km (61%)	○ 28	○ 0	393
Valtakunnallisesti arvokas maisema- alue	suuri	Ilmajoen Alajoen lakeusmaisema	Ilmajoki, Sei- näjoki	Etelä-Pohjanmaa	30 km (11%)	○ 28	○ 1	8324
Maakunnallisesti arvokkaaksi ehdotetut rakennetut kulttuuriympäristöt (alueet)	kohtalainen	Postitie	Kurikka	Etelä-Pohjanmaa	30 km (100%)	○ 28	○ 0	31
Luonnonsuojelualue	kohtalainen	Pitkämönluoman suun lehdot	Kurikka	Etelä-Pohjanmaa	30 km (100%)	○ 28	○ 0	10
Luonnonsuojelualue	kohtalainen	Lamminpään suo	Virrat	Pirkanmaa	30 km (100%)	○ 28	○ 0	20
Luonnonsuojelualue	kohtalainen	Edesjärvi 1	Alavus	Etelä-Pohjanmaa	30 km (100%)	○ 28	○ 0	0
Luonnonsuojelualue	kohtalainen	Suppelonneva 2	Seinäjoki	Etelä-Pohjanmaa	30 km (100%)	○ 28	○ 0	15
Maakunnallisesti arvokkaaksi ehdotetut rakennetut kulttuuriympäristöt (alueet)	kohtalainen	Pohjan pientaloalue	Seinäjoki	Etelä-Pohjanmaa	30 km (100%)	○ 28	○ 0	15
Suuri vesistö	kohtalainen		Kurikka	Etelä-Pohjanmaa	30 km (100%)	○ 28	○ 0	23
Natura-alue	kohtalainen	Pitkämönluoma	Kurikka	Etelä-Pohjanmaa	30 km (100%)	○ 28	○ 0	24
Suuri vesistö	kohtalainen		Seinäjoki, La- pua	Etelä-Pohjanmaa	30 km (47%)	○ 28	● 10	1048
Maakunnallisesti arvokkaaksi ehdotetut rakennetut kulttuuriympäristöt (alueet)	kohtalainen	Kurikankylä	Kurikka	Etelä-Pohjanmaa	30 km (100%)	○ 28	○ 0	8
RKY-alue	suuri	Etelä-Pohjanmaan suojeluskuntapiirin talo	Seinäjoki	Etelä-Pohjanmaa	30 km (100%)	○ 28	○ 1	0
Maakunnallisesti arvokkaaksi ehdotetut rakennetut kulttuuriympäristöt (alueet)	kohtalainen	Jouppila	Seinäjoki	Etelä-Pohjanmaa	30 km (100%)	○ 28	○ 0	2
Natura-alue	kohtalainen	Peränevanholma	Seinäjoki, La- pua	Etelä-Pohjanmaa	30 km (51%)	○ 28	○ 0	505
Taajamatoimintojen alue	kohtalainen	Ahonkylä	Ilmajoki, Sei- näjoki	Etelä-Pohjanmaa	30 km (100%)	○ 28	○ 3	169
Luonnonsuojelualue	kohtalainen	Ilmajoen Alajoki	Ilmajoki, Sei- näjoki	Etelä-Pohjanmaa	30 km (13%)	○ 28	○ 1	8355
Luonnonsuojelualue	kohtalainen	Pitkämönluoman suun lehdot	Kurikka	Etelä-Pohjanmaa	30 km (100%)	○ 28	○ 0	10
Maakunnallisesti arvokkaaksi ehdotetut rakennetut kulttuuriympäristöt (alueet)	kohtalainen	Kauppakadun liikerakennukset	Seinäjoki	Etelä-Pohjanmaa	30 km (100%)	○ 28	● 51	5
Luonnonsuojelualue	kohtalainen	Suppelonneva	Seinäjoki, La- pua	Etelä-Pohjanmaa	30 km (66%)	○ 28	○ 0	399
Suuri vesistö	kohtalainen		Kurikka	Etelä-Pohjanmaa	30 km (100%)	○ 28	○ 0	82
Virkistysalueet	kohtalainen	Tanelinranta- Hyllykallio	Seinäjoki	Etelä-Pohjanmaa	30 km (100%)	○ 28	○ 1	49
Luonnonsuojelualue	kohtalainen	Katajakorpi	Kuortane	Etelä-Pohjanmaa	30 km (100%)	○ 28	○ 0	1

Arvo	Herkkyys	Kohteen nimi	Kunta	Maakunta	Etäisyys- vyöhyke/ vyöhykkeet	Minimi- etäisyys (km)	Näkyvyys (%)	Pinta-ala (ha)
RKY-alue	suuri	Seinäjoen Aalto- keskus	Seinäjoki	Etelä-Pohjanmaa	30 km (100%)	28	31	6
Suuri vesistö	kohtalainen		Parkano	Pirkanmaa	30 km (100%)	28	0	24
RKY-alue	suuri	Ilmajoen rautatieasema	Ilmajoki	Etelä-Pohjanmaa	30 km (100%)	28	0	1
Suuri vesistö	kohtalainen		Alavus	Etelä-Pohjanmaa	30 km (100%)	28	0	50
Maakunnallisesti arvokkaaksi ehdotetut rakennetut kulttuuriympäristöt (alueet)	kohtalainen	Marttilan alue	Seinäjoki	Etelä-Pohjanmaa	30 km (100%)	28	13	12
Luonnonsuojelualue	kohtalainen	Niemen metsä	Virrat	Pirkanmaa	30 km (100%)	28	0	1
Suuri vesistö	kohtalainen		Virrat	Pirkanmaa	30 km (100%)	28	0	20
Suuri vesistö	kohtalainen		Kurikka	Etelä-Pohjanmaa	30 km (68%)	28	0	68
Luonnonsuojelualue	kohtalainen	Suppelonneva	Seinäjoki, La pua	Etelä-Pohjanmaa	30 km (66%)	28	0	399
Ulkoilureitit	kohtalainen	Kauhajoki-Kurikka	Kauhajoki, K urikka	Etelä-Pohjanmaa	30 km (38%)	28	0	100
Suuri vesistö	kohtalainen		Virrat	Pirkanmaa	30 km (100%)	28	0	35
Suuri vesistö	kohtalainen		Kuortane	Etelä-Pohjanmaa	30 km (100%)	28	0	64
Suuri vesistö	kohtalainen		Seinäjoki	Etelä-Pohjanmaa	30 km (30%)	28	0	31
Suuri vesistö	kohtalainen		Seinäjoki	Etelä-Pohjanmaa	30 km (83%)	28	0	409
Maakunnallisesti arvokkaaksi ehdotettu maisema-alue	kohtalainen	Alavudenjärven kulttuurimaisemat	Alavus	Etelä-Pohjanmaa	30 km (55%)	28	0	1201
Luonnonsuojelualue	kohtalainen	Pitkämönluoma 1	Kurikka	Etelä-Pohjanmaa	30 km (100%)	28	0	7
Luonnonsuojelualue	kohtalainen	Katajakorven lehto	Kuortane	Etelä-Pohjanmaa	30 km (100%)	28	0	11
Maakunnallisesti arvokkaaksi ehdotetut rakennetut kulttuuriympäristöt (alueet)	kohtalainen	Marttilan koulu ja Seinäjoen lyseo	Seinäjoki	Etelä-Pohjanmaa	30 km (100%)	28	0	2
Luonnonsuojelualue	kohtalainen	Katajakorven lehto	Kuortane	Etelä-Pohjanmaa	30 km (100%)	28	0	11
Luonnonsuojelualue	kohtalainen	Pitkämönluoma 2	Kurikka	Etelä-Pohjanmaa	30 km (100%)	28	0	1
Suuri vesistö	kohtalainen	Aronoja	Kurikka	Etelä-Pohjanmaa	30 km (68%)	28	0	68
Suuri vesistö	kohtalainen	Seinäjoen suuosan oikaisu-uoma	Seinäjoki	Etelä-Pohjanmaa	30 km (30%)	28	0	31
Suuri vesistö	kohtalainen	Silmälampi	Virrat	Pirkanmaa	30 km (100%)	28	0	20
Suuri vesistö	kohtalainen	Saarijärvi	Kuortane	Etelä-Pohjanmaa	30 km (100%)	28	0	64
Suuri vesistö	kohtalainen	Pitkämön tekojärvi	Kurikka	Etelä-Pohjanmaa	30 km (100%)	28	0	105
Suuri vesistö	kohtalainen	Iso Pelijärvi	Parkano	Pirkanmaa	30 km (100%)	28	0	24
Suuri vesistö	kohtalainen	Varpulan tekojärvi	Seinäjoki	Etelä-Pohjanmaa	30 km (83%)	28	0	409
Suuri vesistö	kohtalainen	Pyylampi	Alavus	Etelä-Pohjanmaa	30 km (100%)	28	0	50
Suuri vesistö	kohtalainen	Paukajärvi	Virrat	Pirkanmaa	30 km (100%)	28	0	35
Maakunnallisesti arvokkaaksi ehdotetut rakennetut kulttuuriympäristöt (pisteet)	kohtalainen	Sahalankatu 3 / Kontusaaren talo, Kaarakka **	Seinäjoki	Etelä-Pohjanmaa	30 km (100%)	29	72	0
Maakunnallisesti arvokkaaksi ehdotetut rakennetut kulttuuriympäristöt (pisteet)	kohtalainen	Puskantie 3 / Nuorisokeskus ent. Yhteiskoulu / teatteritalo **	Seinäjoki	Etelä-Pohjanmaa	30 km (100%)	29	0	0

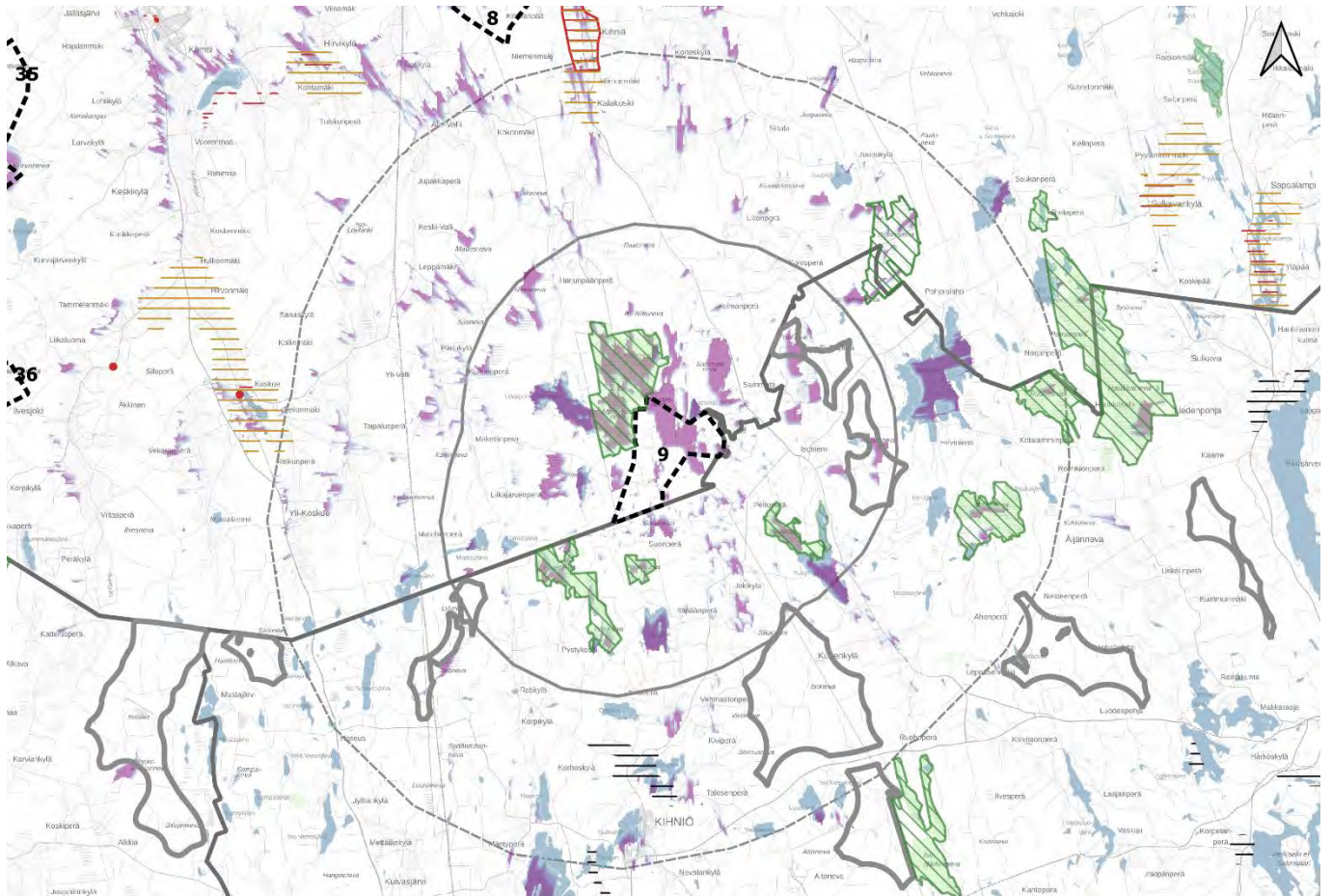
Arvo	Herkkyys	Kohteen nimi	Kunta	Maakunta	Etäisyys- vyöhyke/ vyöhykkeet	Minimi- etäisyys (km)	Näkyvyys (%)	Pinta-ala (ha)
Maakunnallisesti arvokkaaksi ehdotetut rakennetut kulttuuriympäristöt (pisteet)	kohtalainen	Pyhäkoulutupa (ent. Kiertokoulutupa, Puhelinkeskus)	Kurikka	Etelä-Pohjanmaa	30 km (100%)	○ 29 ○	0	0
Maakunnallisesti arvokkaaksi ehdotetut rakennetut kulttuuriympäristöt (pisteet)	kohtalainen	Mattila (rek. nimi Kartano)	Ilmajoki	Etelä-Pohjanmaa	30 km (100%)	○ 29 ○	0	0
Maakunnallisesti arvokkaaksi ehdotetut rakennetut kulttuuriympäristöt (pisteet)	kohtalainen	Lisämaa, Ahjola,Säntin koulu	Kurikka	Etelä-Pohjanmaa	30 km (100%)	○ 29 ○	0	0
Maakunnallisesti arvokkaaksi ehdotetut rakennetut kulttuuriympäristöt (pisteet)	kohtalainen	Oja-Kurikka	Kurikka	Etelä-Pohjanmaa	30 km (100%)	○ 29 ○	0	0
Maakunnallisesti arvokkaaksi ehdotetut rakennetut kulttuuriympäristöt (pisteet)	kohtalainen	Pohjan koulu	Seinäjoki	Etelä-Pohjanmaa	30 km (100%)	○ 29 ○	0	0
Maakunnallisesti arvokkaaksi ehdotetut rakennetut kulttuuriympäristöt (pisteet)	kohtalainen	Poutuntie 100, Antila	Seinäjoki	Etelä-Pohjanmaa	30 km (100%)	○ 29 ●	72	0
Maakunnallisesti arvokkaaksi ehdotetut rakennetut kulttuuriympäristöt (pisteet)	kohtalainen	Yljoen koulu, Hongisto	Seinäjoki	Etelä-Pohjanmaa	30 km (100%)	○ 29 ●	72	0
Maakunnallisesti arvokkaaksi ehdotetut rakennetut kulttuuriympäristöt (pisteet)	kohtalainen	Kurikantie 2, Kauhajoen asema	Seinäjoki	Etelä-Pohjanmaa	30 km (100%)	○ 29 ●	72	0
Maakunnallisesti arvokkaaksi ehdotetut rakennetut kulttuuriympäristöt (pisteet)	kohtalainen	Etelä-Pohjanmaan opisto	Ilmajoki	Etelä-Pohjanmaa	30 km (100%)	○ 29 ○	0	0
Maakunnallisesti arvokkaaksi ehdotetut rakennetut kulttuuriympäristöt (pisteet)	kohtalainen	Tuiskulan koulu	Kurikka	Etelä-Pohjanmaa	30 km (100%)	○ 29 ○	0	0
Maakunnallisesti arvokkaaksi ehdotetut rakennetut kulttuuriympäristöt (pisteet)	kohtalainen	Juuseentie 11, Vartiokulla II, Vartio-Kuutti	Seinäjoki	Etelä-Pohjanmaa	30 km (100%)	○ 29 ●	72	0
Suuri vesistö	kohtalainen		Parkano	Pirkanmaa	30 km (77%)	○ 29 ○	0	25
Luonnonsuojelualue	kohtalainen	Iso Koihnanneva-Lutakkokeitaat	Kauhajoki	Etelä-Pohjanmaa	30 km (6%)	○ 29 ○	0	942
Luonnonsuojelualue	kohtalainen	Jäkälänevan-Isonevan soidensuojelualue	Kurikka, Karvia	Etelä-Pohjanmaa, Satakunta	30 km (37%)	○ 29 ○	0	332
Virkistyskohteet	kohtalainen	Sarvikkaankoski	Kuortane, Alavus	Etelä-Pohjanmaa	30 km (15%)	○ 29 ○	0	1961
Maakunnallisesti arvokkaaksi ehdotetut rakennetut kulttuuriympäristöt (alueet)	kohtalainen	Jyllinkosken voimalaitos ympäristöineen	Kurikka	Etelä-Pohjanmaa	30 km (100%)	○ 29 ○	0	6
Maakunnallisesti arvokkaaksi ehdotetut rakennetut kulttuuriympäristöt (alueet)	kohtalainen	Kankaantienvarren asutus	Kurikka	Etelä-Pohjanmaa	30 km (100%)	○ 29 ○	0	4
Maakunnallisesti arvokkaaksi ehdotetut rakennetut kulttuuriympäristöt (alueet)	kohtalainen	Joupin kylän vanha asutus	Seinäjoki	Etelä-Pohjanmaa	30 km (100%)	○ 29 ○	1	5
Suuri vesistö	kohtalainen		Virrat	Pirkanmaa	30 km (47%)	○ 29 ○	0	34
Maakunnallisesti arvokkaaksi ehdotetut rakennetut kulttuuriympäristöt (alueet)	kohtalainen	Kurikan keskusta	Kurikka	Etelä-Pohjanmaa	30 km (100%)	○ 29 ○	0	29
Maakunnallisesti arvokkaaksi ehdotetut rakennetut kulttuuriympäristöt (alueet)	kohtalainen	Kyrönjoen kulttuurimaisema, keskustan pohjoispuoli	Ilmajoki	Etelä-Pohjanmaa	30 km (77%)	○ 29 ○	0	49
Luonnonsuojelualue	kohtalainen	Iso Koihnanneva-Lutakkokeitaat	Kauhajoki	Etelä-Pohjanmaa	30 km (6%)	○ 29 ○	0	942
Suuri vesistö	kohtalainen		Ilmajoki	Etelä-Pohjanmaa	30 km (76%)	○ 29 ○	0	41
Maakunnallisesti arvokkaaksi ehdotetut rakennetut kulttuuriympäristöt (alueet)	kohtalainen	Härkölän kylätontti	Alavus	Etelä-Pohjanmaa	30 km (100%)	○ 29 ○	0	14

Arvo	Herkkyyks	Kohteen nimi	Kunta	Maakunta	Etäisyys- vyöhyke/ vyöhykkeet	Minimi- etäisyys (km)	Näkyvyys (%)	Pinta-ala (ha)
Luonnonsuojelualue	kohtalainen	Jäkälänevan-Isonevan soidensuojelualue	Kurikka, Kar- via	Etelä- Pohjanmaa, Satakun- ta	30 km (37%)	○ 29 ○	○ 0	332
Suuri vesistö	kohtalainen		Parkano, Kar- via	Pirkanmaa, Satakunt- a	30 km (49%)	○ 29 ○	○ 0	167
Natura-alue	kohtalainen	Iso Koihnanneva	Kauhajoki	Etelä-Pohjanmaa	30 km (5%)	○ 29 ○	○ 0	1389
Virkistysalueet	kohtalainen	Varpulan ja Hirvijärven tekojärvet (Ulkoilualue)	Seinäjoki	Etelä-Pohjanmaa	30 km (63%)	○ 29 ○	○ 0	106
Luonnonsuojelualue	kohtalainen	Jyllinsaari ja Jyllinkoski	Kurikka	Etelä-Pohjanmaa	30 km (100%)	○ 29 ○	○ 0	2
Suuri vesistö	kohtalainen		Kihniö	Pirkanmaa	30 km (42%)	○ 29 ○	○ 0	156
Suuri vesistö	kohtalainen		Alavus	Etelä-Pohjanmaa	30 km (55%)	○ 29 ○	○ 0	23
Natura-alue	kohtalainen	Jäkäläneva - Isoneva	Kurikka, Kar- via	Etelä- Pohjanmaa, Satakun- ta	30 km (37%)	○ 29 ○	○ 0	346
RKY-alue	suuri	Yli-Lauroselan pihapiiri	Ilmajoki	Etelä-Pohjanmaa	30 km (100%)	○ 29 ○	○ 0	1
Luonnonsuojelualue	kohtalainen	Jäkäläneva-Isoneva	Kurikka, Kar- via	Etelä- Pohjanmaa, Satakun- ta	30 km (31%)	○ 29 ○	○ 0	312
Taajamatoimintojen alue	kohtalainen	Alavus	Alavus	Etelä-Pohjanmaa	30 km (33%)	○ 29 ○	○ 0	912
Maakunnallisesti arvokkaaksi ehdotetut rakennetut kulttuuriympäristöt (alueet)	kohtalainen	Ilmajoen keskusta	Ilmajoki	Etelä-Pohjanmaa	30 km (100%)	○ 29 ○	○ 4	18
Maakunnallisesti arvokkaaksi ehdotetut rakennetut kulttuuriympäristöt (alueet)	kohtalainen	Keskustan liikerakennukset, Tiklas ja Suutarin talo	Seinäjoki	Etelä-Pohjanmaa	30 km (100%)	○ 29 ●	● 94	0
Maakunnallisesti arvokkaaksi ehdotetut rakennetut kulttuuriympäristöt (alueet)	kohtalainen	Itikanmäki	Seinäjoki	Etelä-Pohjanmaa	30 km (100%)	○ 29 ●	● 63	3
Virkistyskohteet	kohtalainen	Sapsalampi	Virrat, Alavu- s	Pirkanmaa, Etelä- Pohjanmaa	30 km (6%)	○ 29 ○	○ 0	1961
RKY-alue	suuri	Ilmajoen kirkko ja kirkonseutu	Ilmajoki	Etelä-Pohjanmaa	30 km (100%)	○ 29 ○	○ 3	14
Luonnonsuojelualue	kohtalainen	Jäkäläneva-Isoneva	Kurikka, Kar- via	Etelä- Pohjanmaa, Satakun- ta	30 km (31%)	○ 29 ○	○ 0	312
Suuri vesistö	kohtalainen	Mustajärvi	Parkano, Kar- via	Pirkanmaa, Satakunt- a	30 km (49%)	○ 29 ○	○ 0	167
Suuri vesistö	kohtalainen	Vähä Venesjärvi	Parkano	Pirkanmaa	30 km (77%)	○ 29 ○	○ 0	25
Suuri vesistö	kohtalainen	Korhosjärvi	Kihniö	Pirkanmaa	30 km (42%)	○ 29 ○	○ 0	156
Suuri vesistö	kohtalainen	Kyrönjoki	Ilmajoki	Etelä-Pohjanmaa	30 km (76%)	○ 29 ○	○ 0	41
Suuri vesistö	kohtalainen	Alinen Sulkavanjärvi	Virrat	Pirkanmaa	30 km (47%)	○ 29 ○	○ 0	34
Suuri vesistö	kohtalainen	Hautalampi	Alavus	Etelä-Pohjanmaa	30 km (55%)	○ 29 ○	○ 0	23
Maakunnallisesti arvokkaaksi ehdotetut rakennetut kulttuuriympäristöt (pisteet)	kohtalainen	Työväentalo (järjestötila)	Kurikka	Etelä-Pohjanmaa	30 km (100%)	○ 30 ○	○ 0	0
Suuri vesistö	kohtalainen		Kihniö	Pirkanmaa	30 km (14%)	○ 30 ○	○ 0	79
Maakunnallisesti arvokkaaksi ehdotetut rakennetut kulttuuriympäristöt (alueet)	kohtalainen	Teollisuusalue Velsa, Kurikan puunjalostustehdas ja Sauma	Kurikka	Etelä-Pohjanmaa	30 km (20%)	○ 30 ○	○ 0	13
Melontareitit	kohtalainen	Kyrönjoen melontareitti (Ilmajoki)	Ilmajoki	Etelä-Pohjanmaa	30 km (7%)	○ 30 ○	○ 0	42

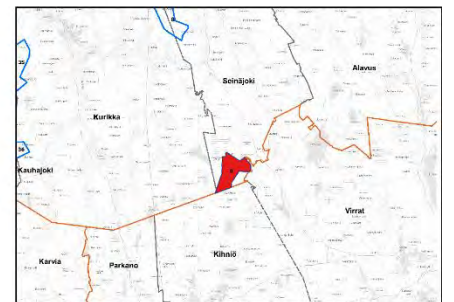

Arvo	Herkkyys	Kohteen nimi	Kunta	Maakunta	Etäisyys- vyöhyke/ vyöhykkeet	Minimi- etäisyys (km)	Näkyvyys (%)	Pinta-ala (ha)
Taajamatoimintojen alue	kohtalainen	Alavuden asemaseutu	Alavus	Etelä-Pohjanmaa	30 km (1%)	○ 30	○ 0	381
Virkistysalueet	kohtalainen	Pahajoen kosteikko	Alavus	Etelä-Pohjanmaa	30 km (28%)	○ 30	○ 0	279
Luonnonsuojelualue	kohtalainen	Suppelonneva 1	Seinäjäki,La pua	Etelä-Pohjanmaa	30 km (3%)	○ 30	○ 0	13
Luonnonsuojelualue	kohtalainen	Aution metsä	Virrat	Pirkanmaa	30 km (100%)	○ 30	○ 0	2
RKY-alue	suuri	Koskenkorvan tehtaot	Ilmajoki	Etelä-Pohjanmaa	30 km (12%)	○ 30	○ 0	15
Virkistyskohteet	kohtalainen	Alajoki	Ilmajoki,Sei näjäki	Etelä-Pohjanmaa	30 km (2%)	○ 30	○ 0	1961
Suuri vesistö	kohtalainen		Kauhajoki	Etelä-Pohjanmaa	30 km (2%)	○ 30	○ 0	193
Maakunnallisesti arvokkaaksi ehdotettu maisema-alue	kohtalainen	Lapuanjoen kulttuurimaisemat; Alavus-Lentilä	Kuortane,Al avus	Etelä-Pohjanmaa	30 km (1%)	○ 30	○ 0	2071
Suuri vesistö	kohtalainen		Alavus	Etelä-Pohjanmaa	30 km (11%)	○ 30	○ 0	158
Suuri vesistö	kohtalainen		Ilmajoki,Kur ikka	Etelä-Pohjanmaa	30 km (13%)	○ 30	○ 0	43
Suuri vesistö	kohtalainen	Naarmijärvi	Kihniö	Pirkanmaa	30 km (14%)	○ 30	○ 0	79
Suuri vesistö	kohtalainen	Kirkkojärvi,Alavudenjä rvi eli	Alavus	Etelä-Pohjanmaa	30 km (11%)	○ 30	○ 0	158
Suuri vesistö	kohtalainen	Kyrönjoki	Ilmajoki,Kur ikka	Etelä-Pohjanmaa	30 km (13%)	○ 30	○ 0	43
Suuri vesistö	kohtalainen	Säkkijärvi	Kauhajoki	Etelä-Pohjanmaa	30 km (2%)	○ 30	○ 0	193

Kohdekortti tv-9, Peurainneva

Kunta: Kihniö, Kurikka, Virrat, Seinäjoki



- Natura-alue
 - Luonnsuojelualue
 - Kansallispuisto
 - Valtakunnallisesti arvokkaat maisema alueet
 - Maakunnallisesti arvokkaiksi ehdotetut maisema-alueet
 - Muinaisjäännekohteet ja arkeologiset kohteet
 - Maakuntaraja
 - Maakunnallisesti arvokkaiksi ehdotetut rakennetut kulttuuriympäristöt
 - Alueet
 - Pisteet
- Tuulivoimaloiden näkyvyys**
- Eniten voimaloita
 - Vähiten voimaloita
- Muut maakunnat, potentiaaliset tv-alueet
 - Muut maakunnat, merkittävä maisema tai kulttuuriympäristöalue
- Valtakunnallisesti arvokkaat rakennetut kulttuuriympäristöt**
- Alueet
 - Pisteet
 - Viivat
- Potentiaaliset tv-alueet**
- Potentiaaliset tuulivoima-alueet
 - Etäisyys tuulivoiman selvitysalueesta 7 km
 - Etäisyys tuulivoiman selvitysalueesta 14 km

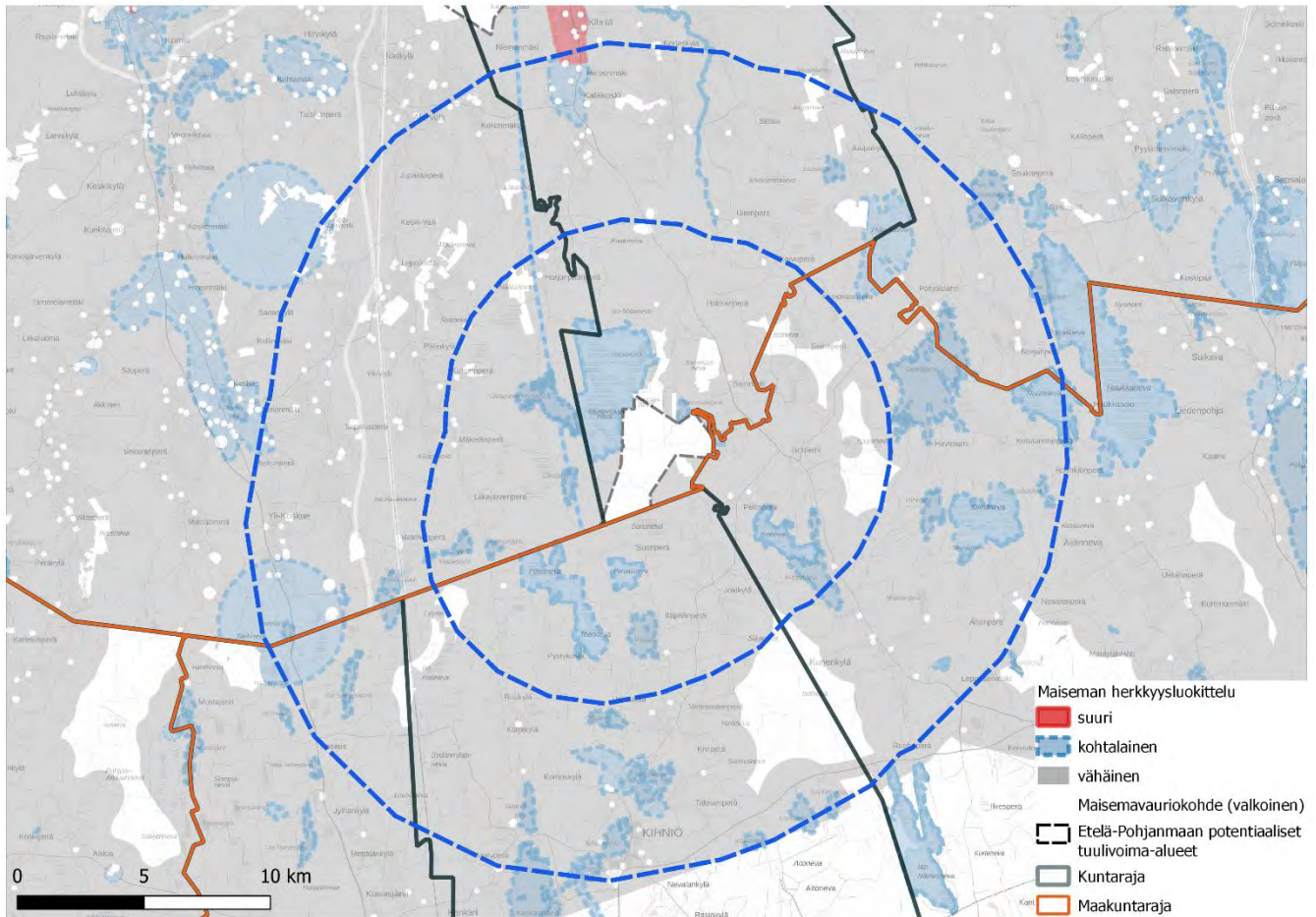


Lähteet; MML 2022, Syke 2022, Museovirasto 2022, Pohjanmaan-, Keski-Pohjanmaan, Etelä-Pohjanmaan, Pirkanmaan-, Satakunnan- ja Keski-Suomen maakuntaliitot.

Kuva 13. Tv-9 tuulivoima-alueen näkyvyys ja lähi- sekä välivaikutusalueiden arvokohteet

Kohteen sijainti	Tuulivoima-alue sijaitsee Etelä-Pohjanmaan ja Pirkanmaan maakuntarajalla. Valtatie 3 kulkee alueen länsipuolella 13 kilometrin päässä. Karvianjärvi on alueen pohjoispuolella 12 kilometrin etäisyydellä ja Seinäjärvi 7 kilometriä alueelta itään.
Pinta-ala	1020,4 ha
Arvio tuulivoimaloiden määrästä / Suunnittelutilanne	13 kpl, alueella ei ole ennestään tuulivoimaloita. Lylyharjun hankealue sijaitsee kohteesta noin 5 km lounaseen (16 suunniteltua voimaa). 14 km säteellä tuulivoima-alueesta sijaitsee useita potentiaalisia tuulivoima-alueita, erityisesti Pirkanmaalla.
Alueen yleiskuvaus	Tuulivoima-alue kuuluu Suomenselän maisemamaakuntaan . Myös maisemaseutujen osa-aluejaon mukaan alue sijaitsee Suomenselällä. (Ympäristöministeriö, 1992).

Tuulivoima-alueen vaikutus herkkiin kohteisiin



Kuva 6. Maiseman herkkyys tv-9:n vaikutusalueella

Merkittävimmät vaikutukset voimaloista kohdistuvat lähi- ja välialueen kohteisiin; siellä voimat näkyvät laajemmin.

Vaikutus lähialueen kohteisiin, joiden herkkyys muutokselle on suuri tai kohtalainen

Lähivaikutusalueella tuulivoimalat voivat olla maisemakuvassa hallitsevia ja niiden visuaaliset vaikutukset niin merkittäviä, että syntyy vaikutuksia maiseman luonteeseen ja laatuun. (Ympäristöministeriö, 2016)

Potentiaalisen tuulivoima-alueen lähivaikutusalueella **ei ole suuren herkkyyden kohteita. Kohtalaisen herkkyyden kohteita** lähialueella ovat **luonnonsuojelu- ja Natura-alueet, yksi ulkoilureitti ja vesistöt.**

Ulkoilureitti Peräseinäjoki-Kihniö kulkee alueen länsipuolella lähimmillään 1 km etäisyydellä. Näkyvyyttä on reitin varrella todennäköisesti paikoin. Yhden kilometrin etäisyydellä tuulivoimalat ovat hallitsevia avoimessa maisemassa. Ulkoilureitti kulkee kuitenkin suurilta osin metsäisessä maastossa. **Vaikutusten merkittävyys on vähäinen.**

Lähialueen pienien **järvien rannoilla** on osin loma-asutusta. Näkyvyyttä kohdistuu eniten tuulivoimaloiden vastapäätä sijaitseville rannoille. Vesistöjen avoimuus mahdollistaa pitkiä näkymiä kohti tuulivoimaloita mm. Liikapuron tekojärven (Kurikka), Pääjärven (Kihniö, Pirkanmaa) ja Kurjenjärven (Virrat, Pirkanmaa) rannoilta. **Vaikutusten merkittävyys on kohtalainen.**

Lähialueella merkittävimmät vaikutukset kohdistuvat siellä oleviin Natura- ja **luonnonsuojelualueisiin**. Lähialueen luonnonsuojelualueita, joihin kohdistuva näkyvyys on osittainen tai paikoittainen, ovat Ollilan metsä Virroilla ja Seinäjoella, Haukilamminnevan-Murtomaannevan soidensuojelualue Kurikassa ja Seinäjoella, Purosviidanmäki (Peurainneva) Seinäjoella, Päretkivenneva-Pohjoisneva-Teerineva Kihniössä ja Kurikassa, Isonevan soidensuojelualue Virroilla sekä Kurjenmetsän suojelualue Virroilla. Näkyvyyttä syntyy pääasiassa alueilla oleville avoimille soille. Sillä osa kohteista on hyvin lähellä voimaloita (0–5 km). Voimalat voivat olla alueen maisemassa hallitsevia. Toisaalta luonnonsuojelualueilla ja soilla ei välttämättä liiku ihmisiä, vaan ihmiset liikkuvat enemmän virkistysalueilla ja ulkoilureiteillä. Tällöin ”maiseman kokija” puuttuu ja vaikutus ei ole yhtä merkittävä. Suuren kontrastin takia voimalat voidaan kokea luonnontilaisessa maisemassa häiritsevämpinä kuin, esim. rakennetussa ympäristössä, missä on ennestään ihmisten vaikutusta. **Vaikutusten merkittävyys on kohtalainen.**

Vaikutus välialueen kohteisiin, joiden herkkyys muutokselle on suuri tai kohtalainen

Väliyöhykkeen vaikutusalueella voimat voivat näkyä selvästi, vaikka visuaaliset vaikutukset vähenevät etäisyyden kasvaessa. Voimat muodostavat osan laajempaa maisemakokonaisuutta ja niiden kokoa ja etäisyyttä voi olla vaikea hahmottaa. (Ympäristöministeriö, 2016)

Suunnitellun tuulivoima-alueen välialueita sijoituu **kansallismaiseman alueelle**. Välialueen puoleinen osa on kuitenkin pieni ja vaikutusta syntyy siis lähinnä kauko- ja maksimialueille. Kyseinen alue on Kyröjokivarren ja eteläpohjalaisten viljelylakeuksien kansallismaisema ja se on yksi Suomen 27 virallisesta kansallismaisemasta. Kansallismaisemat ilmentävät Suomen eri osien luonnon ja kulttuurin merkittäviä ominaispiirteitä ja niillä on voimakasta symbolista arvoa. Kansallismaisemille ei ole määritelty tarkkoja rajoja, mutta niillä on erityisesti matkailullisesti tärkeä rooli. (SYKE, 2013). Kyröjokivarren ja

eteläpohjalaisten viljelylakeuksien ominaispiirre ovat laajat pellot ja siten myös näkyvät voimaloille voivat olla pitkiä ja avoimia, kun katveita ei muodostu esimerkiksi puustosta.

Suuren herkkyyden kohde välivaikutusalueella on Seinäjokivarren kyläasutus (Kihniä) Seinäjoella 13 km tuulivoima-alueelta pohjoiseen. Alueesta vain 17 % on välialueella ja loput 83 % alueesta sijoittuu kaukovaikutusalueen puolelle. Myös voimaloiden näkyvyys alueelle on paikoittaista ja siten vaikutusten merkittävyys alueelle on vähäinen.

Välialueen kohtalaisen herkkä alueet ovat **maakunnallisesti arvokkaiksi ehdotettuja maisema-alueita, rakennettuja kulttuuriympäristöjä, virkistyskohteita, luonnonsuojelu- ja Natura-alueita sekä vesistöjä.**

Välialueen **maakunnallisesti arvokkaiksi ehdotetut maisema-alueet ja rakennetut kulttuuriympäristöt**, joihin kohdistuu **osin tai paikoin näkyvyysalueita** ovat **Kihniänjoen kulttuurimaisema (MKY)** ja **Kalakosken mylly ympäristöineen (MKY)** Seinäjoella sekä **Koskuen kulttuurimaisema (MKY)** Kurikassa. Kaikkiin näihin kohteisiin kohdistuva näkyvyys on paikoittaista. Suurin osa ensimmäiseksi ja viimeiseksi mainituista alueista sijaitsee kaukoalueen puolella. MKY-kohteet ovat maisemaltaan pienipiirteisiä ja siten myös herkkiä uusille suurille rakenteille maisemassa. Vaikutus maisemaan ei ole merkittävä suuren etäisyyden ja pienen näkyvyyden takia. Rakennetussa ympäristössä syntyy lisäksi katveita rakennuksista ja alueen yksittäisestä puustosta; nämä tekijät entisestään heikentävät näkyvyyttä voimaloille.

Välialueella **kohtalaisen herkkä alue on maakunnallisesti arvokas kulttuurimaisema Korhoskylän kulttuurimaisema**, Kihniössä, Pirkanmaalla, jossa näkyvyys on vähäistä (10 %). Vaikutus kohteeseen ei ole merkittävä.

Välialueen **luonnonsuojelu- ja Natura-alueilla ei ole paikoin näkyvyyttä lainkaan kohti voimaloita tai näkyvyys on enimmillään paikallinen tai osittainen. Näkyvyys kohdistuu näillä alueilla pääasiassa avoimiin soihin (esim. Pirjatanneva Virroilla, Seinäjoella ja Alavuudella 8 km etäisyydellä).** Suoalueet saattavat olla sellaisia alueita, joilla ihmisiä liikkuu vähän. Alueiden käyttö riippuu muun muassa saavutettavuudesta ja alueen rakenteista, esimerkiksi pitkospuut helpottavat soilla liikkumista ja houkuttelevat alueelle ihmisiä rakentamattomia suoalueita enemmän. Vaikutusten merkittävyys on vähäinen.

Välialueen **vesistöt**, joille tuulivoimat näkyvät eniten ovat **Kankarinjärvi** ja **Seinäjärvi**. Kankarinjärvestä valtaosa sijoittuu kaukoalueen puolelle (85 %). Molemmilla järvillä näkyvyys keskittyy pääasiassa avoimelle vesialueelle. Valtaosa rannoista sijaitsee katveessa, eivätkä voimat välttämättä näy muutoin kuin vesialueilla ja paikallisesti rannoilla. Kankarinjärven voimaloiden vastaisilla rannoilla on (loma)asutusta, jonka näkymin potentiaaliset voimat saattavat vaikuttaa. Kaukoalueen puolelta on voimaloille kuitenkin pitkä etäisyys, joka heikentää niiden vaikutusta maisemaan.

Maisemavauriot lähi- ja välivaikutusalueella

Suurimmat maisemavaurioalueet lähi- ja välivaikutusalueilla ovat **potentiaaliset ja toteutuneet tuulivoima-alueet**. Pirkanmaalla lähialueella sijaitsee neljä suunniteltua tuulivoima-alueita. Välialueella potentiaalisia tuulivoima-alueita on kaksi. **Alueella tai sen läheisyydessä ei ole ennestään jo toteutuneita tuulivoima-alueita tai yksittäisiä voimaloita.**

Potentiaalinen tuulivoima-alue sijoittuu Peurainnevan turvetuotantoalueelle, joka on jo ennestään maisemavaurioaluetta. Lisäksi vain noin kilometrin päässä alueelta pohjoiseen on Sammattinevan turvetuotantoalue. Alueelta pohjoiseen on myös muutamia muita laajempia turvetuotantoalueita Kurikassa, jotka ovat ennestään maisemaltaan vaurioituneita. Välialueen halki kulkee tuulivoima-alueen länsipuolella sähkölinja ja rautatie. Lähi- ja välialueella on lisäksi varasto- ja teollisuusalueita sekä maatalouden suuryksiköitä.

Vaikutus lähi- ja välialueen kohteisiin, joiden herkkyys muutokselle on vähäinen

Lähi- ja välialueella on paljon alueita, joiden herkkyys muutokselle on vähäinen ja joissa ei ole näkyvyyttä. Nämä alueet ovat usein metsäalueita. Alueet, joissa on paljon näkyvyyttä ovat usein suoalueita, esim. Vähänjärvenneva tuulivoima-alueelta 2 km länteen, Kurikassa.

Jokikylän alue Kihniössä, 3–4 km etäisyydellä tuulivoima-alueelta on kylä- ja peltomaisema, jossa on laajoja näkyvyysalueita. Alueella on hajanaisesti vakituista asutusta.

Yhteisvaikutukset

Tv-alue	Kunta	Maakunta	Etäisyys- vyöhyke/ vyöhykkeet	Minimi- etäisyys (km)	Pinta- ala (ha)
tv-8 Haukineva	Kurikka, Seinäjoki	Etelä-Pohjanmaa	25 km (100 %)	15	1269
tv-36 Harjanneva	Kauhajoki, Kurikka	Etelä-Pohjanmaa	30 km (66 %); 25 km (3 %)	24	1835
tv-35 Palloneva	Kauhajoki, Kurikka	Etelä-Pohjanmaa	30 km (30 %)	27	4654

Taulukko 6. Etelä-Pohjanmaan potentiaaliset tuulivoima-alueet tv-9 alueen vaikutusalueella

Potentiaalisen tuulivoima-alueen 9 lähi- ja väli- vyöhykkeellä ei ole tunnistettu muita potentiaalisia tuulivoima-alueita Etelä-Pohjanmaan maakunnassa. Lähin alue sijaitsee n. 15 km etäisyydellä pohjoisessa (tv-8 Haukineva). Pirkanmaan maakunnassa tunnistettuja alueita on useita ja toteutuessaan ne muodostaisivat huomattavia yhteisvaikutuksia maakuntarajan alueelle ja kauemmas.

Arvo	Herkkyys	Kohteen nimi	Kunta	Maakunta	Etäisyys- vyöhyke/ vyöhykkeet	Minimi- etäisyys (km)	Näkyvyys (%)	Pinta-ala (ha)
Luonnonsuojelualue	kohtalainen	Haukilamminneva- Murtomaanneva	Kurikka, Seinäjoki	Etelä-Pohjanmaa	7 km (100%)	0	75	789
Natura-alue	kohtalainen	Haukilamminneva	Kurikka, Seinäjoki	Etelä-Pohjanmaa	7 km (100%)	0	63	1060
Luonnonsuojelualue	kohtalainen	Ollilan metsä	Virrat, Seinäjoki	Pirkanmaa, Etelä-Pohjanmaa	7 km (100%)	0	14	4
Luonnonsuojelualue	kohtalainen	Haukilamminnevan- Murtomaannevan soidensuojelualue	Kurikka, Seinäjoki	Etelä-Pohjanmaa	7 km (100%)	0	63	1043
Luonnonsuojelualue	kohtalainen	PUROSVIIDANMÄKI (PEURAINNEVA)	Seinäjoki	Etelä-Pohjanmaa	7 km (100%)	0	32	22
Suuri vesistö	kohtalainen		Seinäjoki	Etelä-Pohjanmaa	7 km (100%)	0	97	33
Luonnonsuojelualue	kohtalainen	Haukilamminnevan- Murtomaannevan soidensuojelualue	Kurikka, Seinäjoki	Etelä-Pohjanmaa	7 km (100%)	0	63	1043
Luonnonsuojelualue	kohtalainen	Haukilamminneva- Murtomaanneva	Kurikka, Seinäjoki	Etelä-Pohjanmaa	7 km (100%)	0	75	789
Suuri vesistö	kohtalainen	Sammattijärvi	Seinäjoki	Etelä-Pohjanmaa	7 km (100%)	0	97	33
Luonnonsuojelualue	kohtalainen	Päretkivenneva- Pohjoisneva- Teerineva	Kihniö, Kurikka	Pirkanmaa, Etelä-Pohjanmaa	7 km (100%)	1	42	561
Suuri vesistö	kohtalainen		Kurikka	Etelä-Pohjanmaa	7 km (100%)	1	84	50
Suuri vesistö	kohtalainen		Seinäjoki	Etelä-Pohjanmaa	7 km (100%)	1	84	21
Ulkoilureitit	kohtalainen	Peräseinäjoki-Kihniö	Kurikka, Seinäjoki	Etelä-Pohjanmaa	7 km (42%); 14 km (28%); 25 km (30%)	1	13	134
Luonnonsuojelualue	kohtalainen	Päretkivenneva- Pohjoisneva- Teerineva	Kihniö, Kurikka	Pirkanmaa, Etelä-Pohjanmaa	7 km (100%)	1	42	561
Natura-alue	kohtalainen	Päretkivenneva - Teerineva	Kihniö, Kurikka	Pirkanmaa, Etelä-Pohjanmaa	7 km (100%)	1	41	565
Suuri vesistö	kohtalainen	Haukilampi	Seinäjoki	Etelä-Pohjanmaa	7 km (100%)	1	84	21
Suuri vesistö	kohtalainen	Liikajärvi	Kurikka	Etelä-Pohjanmaa	7 km (100%)	1	84	50
Suuri vesistö	kohtalainen		Kurikka	Etelä-Pohjanmaa	7 km (100%)	2	89	242
Luonnonsuojelualue	kohtalainen	Haukilamminneva 1	Seinäjoki	Etelä-Pohjanmaa	7 km (100%)	2	39	3
Suuri vesistö	kohtalainen	Liikapuron tekojärvi	Kurikka	Etelä-Pohjanmaa	7 km (100%)	2	89	242
Natura-alue	kohtalainen	Isoneva - Kurjenmetsä	Virrat	Pirkanmaa	7 km (100%)	3	50	188
Luonnonsuojelualue	kohtalainen	Isoneva (Virrat)	Virrat	Pirkanmaa	7 km (100%)	3	59	157
Luonnonsuojelualue	kohtalainen	Isonevan soidensuojelualue	Virrat	Pirkanmaa	7 km (100%)	3	65	133
Luonnonsuojelualue	kohtalainen	Isoneva (Virrat)	Virrat	Pirkanmaa	7 km (100%)	3	59	157
Luonnonsuojelualue	kohtalainen	Isonevan soidensuojelualue	Virrat	Pirkanmaa	7 km (100%)	3	65	133
Luonnonsuojelualue	kohtalainen	Isoneva (936-403-67- 4)	Virrat	Pirkanmaa	7 km (100%)	3	33	18
Suuri vesistö	kohtalainen		Kihniö	Pirkanmaa	7 km (100%)	4	86	154

Arvo	Herkkyys	Kohteen nimi	Kunta	Maakunta	Etäisyys- vyöhyke/ vyöhykkeet	Minimi- etäisyys (km)	Näkyvyys (%)	Pinta-ala (ha)
Suuri vesistö	kohtalainen		Virrat	Pirkanmaa	7 km (78%);14 km (22%)	4	66	232
Suuri vesistö	kohtalainen		Kurikka	Etelä-Pohjanmaa	7 km (100%)	4	38	26
Suuri vesistö	kohtalainen	Pääjärvi	Kihniö	Pirkanmaa	7 km (100%)	4	86	154
Suuri vesistö	kohtalainen	Kurjenjärvi	Virrat	Pirkanmaa	7 km (78%);14 km (22%)	4	66	232
Suuri vesistö	kohtalainen	Kolhonselkä	Kurikka	Etelä-Pohjanmaa	7 km (100%)	4	38	26
Suuri vesistö	kohtalainen		Kurikka	Etelä-Pohjanmaa	7 km (99%);14 km (1%)	5	35	58
Luonnonsuojelualue	kohtalainen	Kurjenmäki	Virrat	Pirkanmaa	7 km (100%)	5	0	36
Luonnonsuojelualue	kohtalainen	Kurjenmäen suojelualue	Virrat	Pirkanmaa	7 km (100%)	5	1	38
Luonnonsuojelualue	kohtalainen	Kurjenmäki	Virrat	Pirkanmaa	7 km (100%)	5	0	36
Suuri vesistö	kohtalainen	Vähä Madesjärvi	Kurikka	Etelä-Pohjanmaa	7 km (99%);14 km (1%)	5	35	58
Suuri vesistö	kohtalainen		Seinäjoki	Etelä-Pohjanmaa	14 km (35%);25 km (65%)	7	2	36
Suuri vesistö	kohtalainen		Kihniö	Pirkanmaa	14 km (100%)	7	12	75
Suuri vesistö	kohtalainen		Virrat,Alavus	Pirkanmaa,Etelä- Pohjanmaa	7 km (0%);14 km (100%)	7	57	865
Suuri vesistö	kohtalainen	Ojajärvi	Kihniö	Pirkanmaa	14 km (100%)	7	12	75
Suuri vesistö	kohtalainen	Täyttökanaava	Seinäjoki	Etelä-Pohjanmaa	25 km (65%);14 km (35%)	7	2	36
Suuri vesistö	kohtalainen	Seinäjärvi	Virrat,Alavus	Pirkanmaa,Etelä- Pohjanmaa	7 km (0%);14 km (100%)	7	57	865
Suuri vesistö	kohtalainen		Parkano,Kurikka	Pirkanmaa,Etelä- Pohjanmaa	14 km (100%)	8	19	133
Natura-alue	kohtalainen	Pirjätanneva	Virrat,Seinäjoki,Alavus	Pirkanmaa,Etelä- Pohjanmaa	14 km (100%)	8	21	605
Suuri vesistö	kohtalainen	Iso Madesjärvi	Parkano,Kurikka	Pirkanmaa,Etelä- Pohjanmaa	14 km (100%)	8	19	133
Suuri vesistö	kohtalainen		Virrat	Pirkanmaa	14 km (100%)	9	11	110
Maakunnallisesti arvokas kulttuurimaisema (alue) (Pirkanmaa)	kohtalainen	Korhoskylän kulttuurimaisema	Kihniö	Pirkanmaa	14 km (100%)	9	10	393
Suuri vesistö	kohtalainen		Kihniö	Pirkanmaa	14 km (100%)	9	27	156
Suuri vesistö	kohtalainen	Hirvijärvi	Virrat	Pirkanmaa	14 km (100%)	9	11	110
Suuri vesistö	kohtalainen	Korhosjärvi	Kihniö	Pirkanmaa	14 km (100%)	9	27	156
Suuri vesistö	kohtalainen		Kihniö	Pirkanmaa	14 km (100%)	10	21	79
Luonnonsuojelualue	kohtalainen	Silmäneva	Virrat	Pirkanmaa	14 km (100%)	10	20	352
Luonnonsuojelualue	kohtalainen	Silmänevan soidensuojelualue	Virrat	Pirkanmaa	14 km (100%)	10	19	375
Luonnonsuojelualue	kohtalainen	Silmäneva	Virrat	Pirkanmaa	14 km (100%)	10	20	352
Suuri vesistö	kohtalainen		Seinäjoki	Etelä-Pohjanmaa	14 km (100%)	10	17	54

Arvo	Herkkyys	Kohteen nimi	Kunta	Maakunta	Etäisyys- vyöhyke/ vyöhykkeet	Minimi- etäisyys (km)	Näkyvyys (%)	Pinta-ala (ha)
Natura-alue	kohtalainen	Silmäneva - Silmälampi	Virrat	Pirkanmaa	14 km (100%)	10	18	515
Suuri vesistö	kohtalainen	Naarmijärvi	Kihniö	Pirkanmaa	14 km (100%)	10	21	79
Suuri vesistö	kohtalainen	Juupajärvi	Seinäjoki	Etelä-Pohjanmaa	14 km (100%)	10	17	54
Virkistyskohteet	kohtalainen	Saarijärvi	Parkano, Kurikka	Pirkanmaa, Etelä-Pohjanmaa	14 km (69%); 25 km (31%)	11	1	1961
Suuri vesistö	kohtalainen		Parkano	Pirkanmaa	14 km (100%)	11	1	87
Maakunnallisesti arvokkaaksi ehdotettu maisema-alue	kohtalainen	Kihniänjoen kulttuurimaisema	Seinäjoki	Etelä-Pohjanmaa	14 km (53%); 25 km (47%)	11	30	682
Luonnonsuojelualue	kohtalainen	Pirjatanneva	Seinäjoki	Etelä-Pohjanmaa	14 km (100%)	11	1	13
Suuri vesistö	kohtalainen	Silmälampi	Virrat	Pirkanmaa	14 km (100%)	11	0	20
Suuri vesistö	kohtalainen	Iso Somerojärvi	Parkano	Pirkanmaa	14 km (100%)	11	1	87
Luonnonsuojelualue	kohtalainen	Haukkanevan- Nikulinnevan soidensuojelualue	Virrat, Alavus	Pirkanmaa, Etelä-Pohjanmaa	14 km (15%); 25 km (85%)	12	10	1952
Luonnonsuojelualue	kohtalainen	Haukkaneva- Nikulinneva- Ruuhinevat	Virrat, Alavus	Pirkanmaa, Etelä-Pohjanmaa	14 km (19%); 25 km (81%)	12	12	1659
Maakunnallisesti arvokkaaksi ehdotetut rakennetut kulttuuriympäristöt (alueet)	kohtalainen	Kalakosken mylly ympäristöineen	Seinäjoki	Etelä-Pohjanmaa	14 km (100%)	12	25	3
Suuri vesistö	kohtalainen		Kihniö	Pirkanmaa	14 km (100%)	12	40	105
Natura-alue	kohtalainen	Haukkaneva	Virrat, Alavus	Pirkanmaa, Etelä-Pohjanmaa	14 km (14%); 25 km (86%)	12	10	2105
Luonnonsuojelualue	kohtalainen	Haukkanevan- Nikulinnevan soidensuojelualue	Virrat, Alavus	Pirkanmaa, Etelä-Pohjanmaa	14 km (15%); 25 km (85%)	12	10	1952
Luonnonsuojelualue	kohtalainen	Haukkaneva- Nikulinneva- Ruuhinevat	Virrat, Alavus	Pirkanmaa, Etelä-Pohjanmaa	14 km (19%); 25 km (81%)	12	12	1659
Suuri vesistö	kohtalainen	Sulkuejärvi	Kihniö	Pirkanmaa	14 km (100%)	12	40	105
Virkistyskohteet	kohtalainen	Pirunpesä	Kurikka	Etelä-Pohjanmaa	14 km (9%); 25 km (91%)	13	2	1961
Suuri vesistö	kohtalainen		Kihniö	Pirkanmaa	14 km (82%); 25 km (18%)	13	30	84
Suuri vesistö	kohtalainen		Kihniö	Pirkanmaa	14 km (82%); 25 km (18%)	13	35	36
Suuri vesistö	kohtalainen		Kihniö	Pirkanmaa	14 km (100%)	13	0	53
Suuri vesistö	kohtalainen		Kihniö	Pirkanmaa	14 km (93%); 25 km (7%)	13	3	43
Suuri vesistö	kohtalainen		Alavus	Etelä-Pohjanmaa	14 km (25%); 25 km (75%)	13	40	219
RKY-alue	suuri	Seinäjokivarren kyläasutus Kihniä	Seinäjoki	Etelä-Pohjanmaa	14 km (17%); 25 km (83%)	13	25	322
Suuri vesistö	kohtalainen		Kihniö	Pirkanmaa	14 km (15%); 25 km (85%)	13	61	754
Maakunnallisesti arvokkaaksi ehdotettu maisema-alue	kohtalainen	Koskuen kulttuurimaisema	Kurikka	Etelä-Pohjanmaa	14 km (4%); 25 km (96%)	13	8	1706

Arvo	Herkkyys	Kohteen nimi	Kunta	Maakunta	Etäisyys- vyöhyke/ vyöhykkeet	Minimi- etäisyys (km)	Näkyvyys (%)	Pinta-ala (ha)
Suuri vesistö	kohtalainen	Iso Soukkajärvi	Alavus	Etelä-Pohjanmaa	25 km (75%);14 km (25%)	13	40	219
Suuri vesistö	kohtalainen	Syväjärvi	Kihniö	Pirkanmaa	25 km (40%);14 km (60%)	13	0	25
Suuri vesistö	kohtalainen	Saarijärvi	Parkano,Kurikka	Pirkanmaa,Etelä-Pohjanmaa	14 km (100%)	13	0	23
Suuri vesistö	kohtalainen	Tarsianjärvi	Kihniö	Pirkanmaa	14 km (100%)	13	0	53
Suuri vesistö	kohtalainen	Valkiainen	Kihniö	Pirkanmaa	25 km (7%);14 km (93%)	13	3	43
Suuri vesistö	kohtalainen	Iso Keisarijärvi	Kihniö	Pirkanmaa	25 km (18%);14 km (82%)	13	35	36
Suuri vesistö	kohtalainen	Kankarinjärvi	Kihniö	Pirkanmaa	25 km (85%);14 km (15%)	13	61	754
Suuri vesistö	kohtalainen	Paukajärvi	Virrat	Pirkanmaa	14 km (100%)	13	0	35
Suuri vesistö	kohtalainen	Lavajärvi	Kihniö	Pirkanmaa	25 km (18%);14 km (82%)	13	30	84
Luonnonsuojelualue	kohtalainen	Närhinevan soidensuojelualue	Kihniö,Virrat	Pirkanmaa	25 km (100%)	14	5	408
Suuri vesistö	kohtalainen		Alavus	Etelä-Pohjanmaa	14 km (7%);25 km (93%)	14	9	155
Luonnonsuojelualue	kohtalainen	Närhineva-Korolampi	Kihniö,Virrat	Pirkanmaa	25 km (100%)	14	4	498
Natura-alue	kohtalainen	Närhineva - Koroluoma	Kihniö,Virrat	Pirkanmaa	14 km (0%);25 km (100%)	14	3	621
Luonnonsuojelualue	kohtalainen	Närhineva-Korolampi	Kihniö,Virrat	Pirkanmaa	25 km (100%)	14	4	498
Luonnonsuojelualue	kohtalainen	Vähä-Vehkajärvi 4	Alavus	Etelä-Pohjanmaa	25 km (100%)	14	15	111
Suuri vesistö	kohtalainen	Palolampi	Virrat	Pirkanmaa	25 km (100%)	14	0	23
Suuri vesistö	kohtalainen	Vähä Venesjärvi	Parkano	Pirkanmaa	25 km (100%)	14	0	25
Suuri vesistö	kohtalainen	Iso Pelijärvi	Parkano	Pirkanmaa	25 km (100%)	14	0	24
Suuri vesistö	kohtalainen	Iso Vehkajärvi	Alavus	Etelä-Pohjanmaa	25 km (93%);14 km (7%)	14	9	155
Suuri vesistö	kohtalainen		Kurikka	Etelä-Pohjanmaa	25 km (100%)	15	7	40
Suuri vesistö	kohtalainen	Koskutjärvi	Kurikka	Etelä-Pohjanmaa	25 km (100%)	15	7	40
Suuri vesistö	kohtalainen	Iso Venesjärvi	Parkano	Pirkanmaa	25 km (100%)	16	0	77
Maakunnallisesti arvokkaaksi ehdotettu maisema-alue	kohtalainen	Hirvikylän kulttuurimaisema	Kurikka	Etelä-Pohjanmaa	25 km (100%)	17	15	523
Luonnonsuojelualue	kohtalainen	Ollilan suo	Virrat	Pirkanmaa	25 km (100%)	17	62	2
Luonnonsuojelualue	kohtalainen	Heikkosen suo	Virrat	Pirkanmaa	25 km (100%)	17	100	2
Suuri vesistö	kohtalainen	Mustajärvi	Parkano,Karvia	Pirkanmaa,Satakunta	25 km (100%)	17	0	167
Suuri vesistö	kohtalainen		Parkano	Pirkanmaa	25 km (100%)	18	31	639
Maakunnallisesti arvokkaaksi ehdotetut rakennetut kulttuuriympäristöt (alueet)	kohtalainen	Hirvikylä	Kurikka	Etelä-Pohjanmaa	25 km (100%)	18	52	69
Suuri vesistö	kohtalainen	Vaskuunjärvi	Virrat	Pirkanmaa	25 km (100%)	18	0	72

Arvo	Herkkyyks	Kohteen nimi	Kunta	Maakunta	Etäisyys- vyöhyke/ vyöhykkeet	Minimi- etäisyys (km)	Näkyvyys (%)	Pinta-ala (ha)
Suuri vesistö	kohtalainen	Kuivasjärvi	Parkano	Pirkanmaa	25 km (100%)	18	31	639
Maakunnallisesti arvokkaaksi ehdotettu maisema-alue	kohtalainen	Sulkavanjärven kulttuurimaisemat	Alavus	Etelä-Pohjanmaa	25 km (100%)	19	3	764
Suuri vesistö	kohtalainen		Seinäjoki	Etelä-Pohjanmaa	25 km (100%)	19	20	429
Maakunnallisesti arvokkaaksi ehdotetut rakennetut kulttuuriympäristöt (alueet)	kohtalainen	Mäntykosken kylä ja Hirvijärven tienvarsi-asutus	Kurikka	Etelä-Pohjanmaa	25 km (100%)	19	1	113
Maakunnallisesti arvokkaaksi ehdotetut rakennetut kulttuuriympäristöt (alueet)	kohtalainen	Sulkavan kylä	Alavus	Etelä-Pohjanmaa	25 km (100%)	19	1	176
Suuri vesistö	kohtalainen	Alinen Sulkavanjärvi	Virrat	Pirkanmaa	25 km (100%)	19	0	34
Suuri vesistö	kohtalainen	Kalajärvi	Seinäjoki	Etelä-Pohjanmaa	25 km (100%)	19	53	1068
Suuri vesistö	kohtalainen		Kurikka	Etelä-Pohjanmaa	30 km (36%);25 km (64%)	20	9	26
Loma-asuntoalue	kohtalainen	Kalajärvi	Seinäjoki	Etelä-Pohjanmaa	30 km (0%);25 km (100%)	20	35	1931
Suuri vesistö	kohtalainen	Leväjoki	Kurikka	Etelä-Pohjanmaa	25 km (64%);30 km (36%)	20	9	26
Suuri vesistö	kohtalainen	Kontolampi	Alavus	Etelä-Pohjanmaa	25 km (100%)	20	0	66
Suuri vesistö	kohtalainen		Seinäjoki	Etelä-Pohjanmaa	25 km (100%)	21	74	639
Maakunnallisesti arvokkaaksi ehdotetut rakennetut kulttuuriympäristöt (alueet)	kohtalainen	Peräseinäjoen kirkonkylä	Seinäjoki	Etelä-Pohjanmaa	25 km (100%)	21	30	47
Suuri vesistö	kohtalainen		Virrat	Pirkanmaa	30 km (1%);25 km (99%)	21	1	527
Virkistyskohteet	kohtalainen	Sapsalampi	Virrat,Alavus	Pirkanmaa,Etelä-Pohjanmaa	30 km (14%);25 km (86%)	21	0	1961
Taajamatoimintojen alue	kohtalainen	Peräseinäjoki kk	Seinäjoki	Etelä-Pohjanmaa	25 km (100%)	21	18	475
Maakunnallisesti arvokas kulttuurimaisema (alue) (Pirkanmaa)	kohtalainen	Liedenpohjan kulttuurimaisema	Virrat	Pirkanmaa	25 km (100%)	21	0	330
Ulkoilureitit	kohtalainen	Jalasjärvi-Peräseinäjoki	Kurikka,Seinäjoki	Etelä-Pohjanmaa	25 km (100%)	21	7	78
Suuri vesistö	kohtalainen		Kurikka	Etelä-Pohjanmaa	25 km (100%)	21	5	124
Suuri vesistö	kohtalainen		Alavus	Etelä-Pohjanmaa	25 km (100%)	21	7	365
Suuri vesistö	kohtalainen	Taipalenjärvi,Allasjärvi eli	Alavus	Etelä-Pohjanmaa	25 km (100%)	21	7	365
Suuri vesistö	kohtalainen	Vermasjärvi	Virrat	Pirkanmaa	25 km (99%);30 km (1%)	21	1	527
Suuri vesistö	kohtalainen	Hirvijärvi	Kurikka	Etelä-Pohjanmaa	25 km (100%)	21	5	124
Suuri vesistö	kohtalainen	Ylinenjärvi	Parkano	Pirkanmaa	25 km (100%)	21	0	52
Suuri vesistö	kohtalainen		Virrat	Pirkanmaa	25 km (100%)	22	0	610
Maakunnallisesti arvokkaaksi ehdotettu maisema-alue	kohtalainen	Sapsalammen kulttuurimaisema	Virrat,Alavus	Pirkanmaa,Etelä-Pohjanmaa	30 km (1%);25 km (99%)	22	1	697
Suuri vesistö	kohtalainen	Toisvesi	Virrat	Pirkanmaa	25 km (34%);30 km (64%)	22	0	2947
Suuri vesistö	kohtalainen	Pikkurimmi,Isorimmi	Virrat,Alavus	Pirkanmaa,Etelä-Pohjanmaa	25 km (100%)	22	0	71

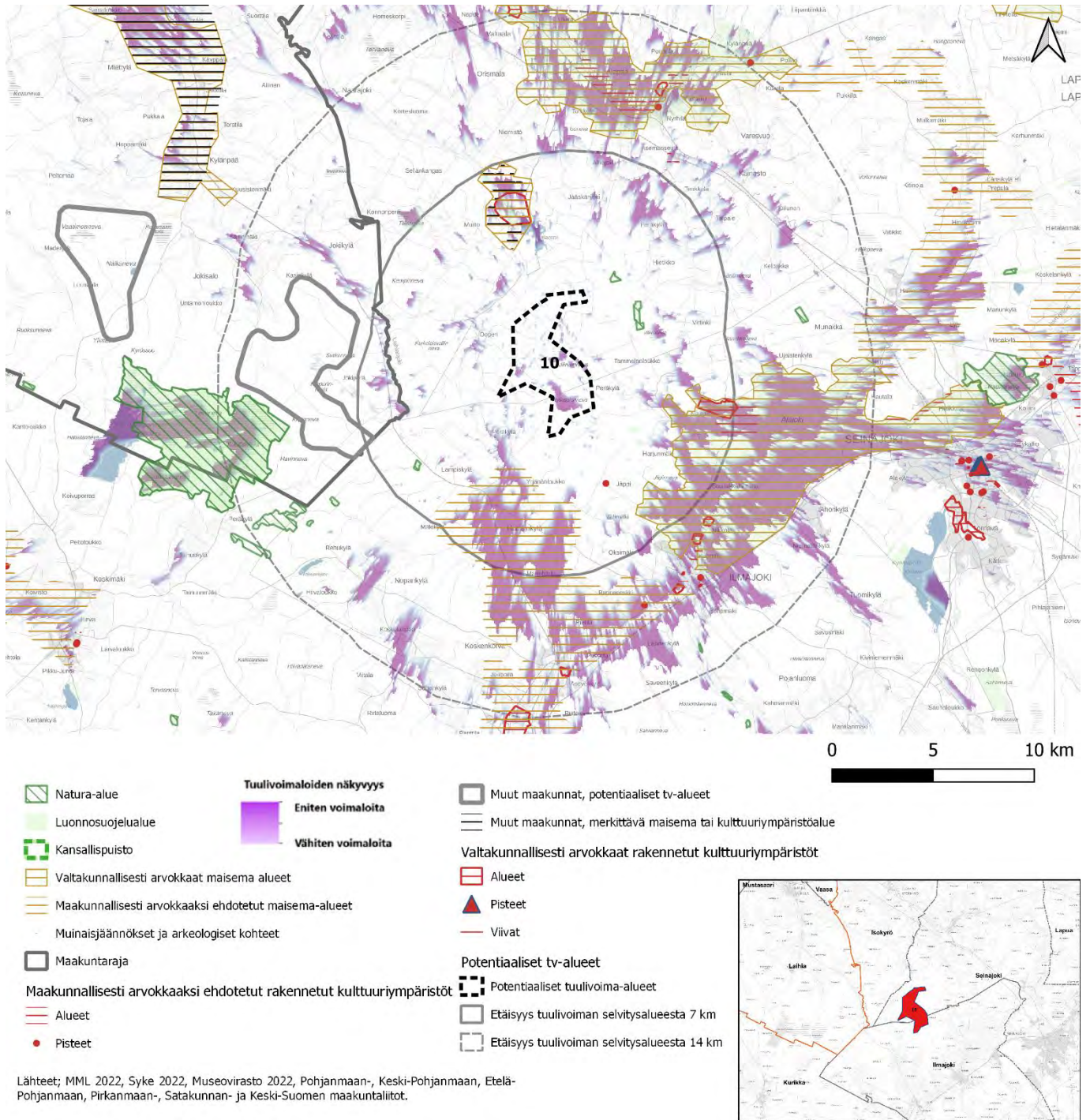
Arvo	Herkkyyks	Kohteen nimi	Kunta	Maakunta	Etäisyys- vyöhyke/ vyöhykkeet	Minimi- etäisyys (km)	Näkyvyys (%)	Pinta-ala (ha)
Suuri vesistö	kohtalainen	Vatajanjärvi	Parkano	Pirkanmaa	25 km (100%)	22	0	62
Ulkoilureitit	kohtalainen	Alavus-Peräseinäjoki	Seinäjoki, Alavus	Etelä-Pohjanmaa	30 km (38%); 25 km (46%)	23	3	134
Virkistyskohteet	kohtalainen	Kiuaskallio	Kurikka	Etelä-Pohjanmaa	30 km (60%); 25 km (40%)	23	1	1961
Taajamatoimintojen alue	kohtalainen	Jalasjärvi kk	Kurikka	Etelä-Pohjanmaa	30 km (47%); 25 km (53%)	23	14	837
Maakunnallisesti arvokkaaksi ehdotettu maisema-alue	kohtalainen	Seinäjokivarren kulttuurimaisema	Seinäjoki	Etelä-Pohjanmaa	30 km (58%); 25 km (23%)	23	26	1619
Virkistysalueet	kohtalainen	Kalajärvi (Virkistysalue+matkailukeskus)	Seinäjoki	Etelä-Pohjanmaa	25 km (100%)	23	11	59
Suuri vesistö	kohtalainen		Seinäjoki	Etelä-Pohjanmaa	30 km (49%); 25 km (30%)	23	11	23
Suuri vesistö	kohtalainen	Sapsalampi	Alavus	Etelä-Pohjanmaa	25 km (100%)	23	0	111
Suuri vesistö	kohtalainen	Seinäjoki	Seinäjoki	Etelä-Pohjanmaa	25 km (30%); 30 km (49%)	23	11	23
Suuri vesistö	kohtalainen	Pyylampi	Alavus	Etelä-Pohjanmaa	25 km (100%)	23	0	50
Suuri vesistö	kohtalainen	Rummukajärvi	Kurikka	Etelä-Pohjanmaa	25 km (100%)	23	0	41
Suuri vesistö	kohtalainen	Hautalampi	Alavus	Etelä-Pohjanmaa	25 km (100%)	23	0	23
RKY-alue	suuri	Seinäjokivarren kyläasutus Viitala	Seinäjoki	Etelä-Pohjanmaa	30 km (60%); 25 km (40%)	24	55	378
Maakunnallisesti arvokkaaksi ehdotetut rakennetut kulttuuriympäristöt (alueet)	kohtalainen	Aittomäen talo ja tuulimylly	Kurikka	Etelä-Pohjanmaa	25 km (100%)	24	68	4
Luonnonsuojelualue	kohtalainen	Kivisen metsä	Virrat	Pirkanmaa	25 km (100%)	24	2	12
Suuri vesistö	kohtalainen		Alavus	Etelä-Pohjanmaa	30 km (32%); 25 km (68%)	24	13	79
Suuri vesistö	kohtalainen		Seinäjoki, Alavus	Etelä-Pohjanmaa	30 km (92%); 25 km (8%)	24	0	21
Luonnonsuojelualue	kohtalainen	Alavuden lintujärvet	Alavus	Etelä-Pohjanmaa	30 km (52%); 25 km (19%)	24	0	650
Suuri vesistö	kohtalainen	Eteläinen Edesjärvi	Alavus	Etelä-Pohjanmaa	25 km (85%); 30 km (15%)	24	0	131
Suuri vesistö	kohtalainen	Lehmijoki	Seinäjoki, Alavus	Etelä-Pohjanmaa	25 km (8%); 30 km (92%)	24	0	21
Suuri vesistö	kohtalainen	Vähä Allasjärvi	Alavus	Etelä-Pohjanmaa	25 km (68%); 30 km (32%)	24	13	79
Luonnonsuojelualue	kohtalainen	Mustasaarenneva-Hakoneva	Kauhajoki, Kurikka	Etelä-Pohjanmaa	30 km (100%); 25 km (0%)	25	2	625
Luonnonsuojelualue	kohtalainen	Hakonevan-Mustasaarennevan soidensuojelualue	Kauhajoki, Kurikka	Etelä-Pohjanmaa	30 km (94%); 25 km (6%)	25	3	519
Luonnonsuojelualue	kohtalainen	Mustasaarenneva-Hakoneva	Kauhajoki, Kurikka	Etelä-Pohjanmaa	30 km (100%); 25 km (0%)	25	2	625

Arvo	Herkkyyks	Kohteen nimi	Kunta	Maakunta	Etäisyyss- vyöhyke/ vyöhykkeet	Minimi- etäisyys (km)	Näkyvyys (%)	Pinta-ala (ha)
Luonnonsuojelualue	kohtalainen	Hakonevan- Mustasaarennevan soidensuojelualue	Kauhajoki,K urikka	Etelä-Pohjanmaa	30 km (94%);25 km (6%)	25	3	519
Natura-alue	kohtalainen	Mustasaarenneva	Kauhajoki,K urikka	Etelä-Pohjanmaa	30 km (98%);25 km (1%)	25	2	724
Maakunnallisesti arvokkaaksi ehdotetut rakennetut kulttuuriympäristöt (alueet)	kohtalainen	Jalasjärven kirkonkylä	Kurikka	Etelä-Pohjanmaa	30 km (82%);25 km (18%)	25	8	8
Suuri vesistö	kohtalainen	Osmajärvi	Alavus	Etelä-Pohjanmaa	30 km (100%)	25	0	26
Suuri vesistö	kohtalainen	Pohjoinen Edesjärvi	Alavus	Etelä-Pohjanmaa	25 km (16%);30 km (84%)	25	0	45
Suuri vesistö	kohtalainen	Korvajärvi	Kurikka	Etelä-Pohjanmaa	30 km (100%)	25	0	74
Virkistyskohteet	kohtalainen	Kuivasjärvi	Alavus	Etelä-Pohjanmaa	30 km (74%)	26	0	1961
Maakunnallisesti arvokkaaksi ehdotetut rakennetut kulttuuriympäristöt (alueet)	kohtalainen	Jalasjärven hautausmaa ja museo	Kurikka	Etelä-Pohjanmaa	30 km (100%)	26	21	13
Maakunnallisesti arvokkaaksi ehdotetut rakennetut kulttuuriympäristöt (pisteet)	kohtalainen	Kaunislehto (entinen Kaunismaen pappila)	Kurikka	Etelä-Pohjanmaa	30 km (100%)	26	100	0
Maakunnallisesti arvokkaaksi ehdotettu maisema-alue	kohtalainen	Jalasjärven kulttuurimaisemat	Kurikka	Etelä-Pohjanmaa	30 km (60%)	26	3	1781
Maisemallisesti tärkeä alue (Satakunta)	kohtalainen	Karvian kulttuurimaisema	Karvia	Satakunta	30 km (39%)	27	1	3243
Suuri vesistö	kohtalainen		Kurikka	Etelä-Pohjanmaa	30 km (100%)	27	12	138
Suuri vesistö	kohtalainen		Karvia	Satakunta	30 km (72%)	27	6	932
Natura-alue	kohtalainen	Kuivasjärvi	Alavus	Etelä-Pohjanmaa	30 km (99%)	27	0	468
Luonnonsuojelualue	kohtalainen	Kuivasjärvi	Alavus	Etelä-Pohjanmaa	30 km (100%)	27	0	359
Luonnonsuojelualue	kohtalainen	Kuivasjärvi	Alavus	Etelä-Pohjanmaa	30 km (100%)	27	0	359
Suuri vesistö	kohtalainen	Valkiajärvi	Kurikka, Sein äjoki	Etelä-Pohjanmaa	30 km (100%)	27	0	64
Suuri vesistö	kohtalainen	Pettujärvi	Virrat	Pirkanmaa	30 km (100%)	27	0	29
Suuri vesistö	kohtalainen	Jalasjärvi	Kurikka	Etelä-Pohjanmaa	30 km (100%)	27	12	138
Suuri vesistö	kohtalainen	Karvianjärvi	Karvia	Satakunta	30 km (72%)	27	6	932
Suuri vesistö	kohtalainen	Putulanjärvi	Alavus	Etelä-Pohjanmaa	30 km (100%)	27	0	41
Suuri vesistö	kohtalainen	Miekkajärvi	Alavus	Etelä-Pohjanmaa	30 km (100%)	27	0	79
Maakunnallisesti arvokas kulttuurimaisema (alue) (Pirkanmaa)	kohtalainen	Ilomuen kulttuurimaisema	Virrat	Pirkanmaa	30 km (100%)	28	0	200
Suuri vesistö	kohtalainen		Alavus	Etelä-Pohjanmaa	30 km (100%)	28	1	226
Suuri vesistö	kohtalainen	Kuivasjärvi,Pikkuselkä	Alavus	Etelä-Pohjanmaa	30 km (100%)	28	1	226
Taajamatoimintojen alue	kohtalainen	Jokipii	Kurikka	Etelä-Pohjanmaa	30 km (22%)	29	0	306
Suuri vesistö	kohtalainen	Ristiinkäytävä	Alavus	Etelä-Pohjanmaa	30 km (100%)	29	0	42
Suuri vesistö	kohtalainen	Ikkeljärvi	Kauhajoki	Etelä-Pohjanmaa	30 km (50%)	29	0	360
Suuri vesistö	kohtalainen	Jääskänjärvi	Alavus	Etelä-Pohjanmaa	30 km (39%)	29	0	346

Arvo	Herkkyys	Kohteen nimi	Kunta	Maakunta	Etäisyys- vyöhyke/ vyöhykkeet	Minimi- etäisyys (km)	Näkyvyys (%)	Pinta-ala (ha)
Suuri vesistö	kohtalainen	Kuotesjärvi	Alavus	Etelä-Pohjanmaa	30 km (9%)	30	0	257

Kohdekortti tv-10, Ooperi

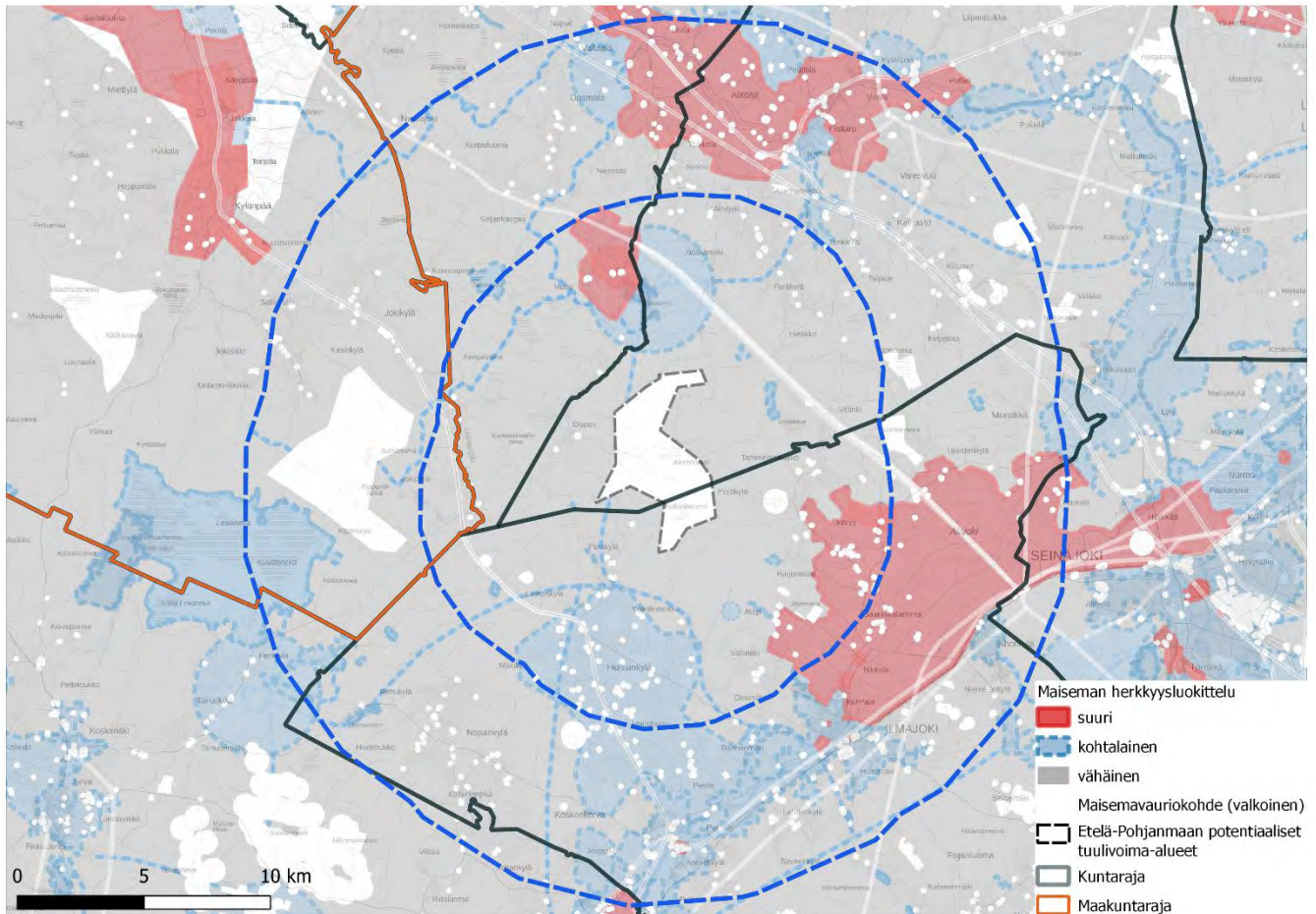
Kunta: Ilmajoki, Seinäjoki



Kuva 14. Tv-10 tuulivoima-alueen näkyvyys ja lähi- sekä väli vaikutusalueiden arvokohteet

Kohteen sijainti	Tuulivoima-alue Seinäjoen ja Ilmajoen rajalla. Alue sijaitsee n. 18 kilometriä Seinäjoen keskustasta luoteeseen ja 9 kilometriä Ilmajoen keskustasta pohjoiseen. Alue sijaitsee vajaa viisi kilometriä länteen Pohjanmaan maakuntarajasta. Valtatie 18 kulkee alueen pohjoispuolella lähimmillään noin yhdeksän kilometrin päässä.
Pinta-ala	1564,92 ha
Arvio tuulivoimaloiden määrästä / Suunnittelutilanne	26 kpl, alueella ei ole ennestään tuulivoimaloita. Tv-10 alueella sijaitsee hankealue nimeltään Ooperi. Tv-alueen välialueella on Pohjanmaalla potentiaalinen tv-alue, jossa on myös hankealue. Tv-alueelta luoteeseen, välialueella maakuntarajan tuntumassa Etelä-Pohjanmaan puolella, sijaitsee noin 15 toteutunutta voimalaa.
Alueen yleiskuvas	Tuulivoima-alue kuuluu Pohjanmaan maisemamaakuntaan . Maisemaseutujen osa-aluejaossa tehdyn jaon mukaan tuulivoima-alue sijaitsee tarkemmin Etelä-Pohjanmaan viljelylakeuksien seudulla . (Ympäristöministeriö, 1992)

Tuulivoima-alueen vaikutus herkkiin kohteisiin



Kuva 7. Maiseman herkkyys tv-10:n vaikutusalueilla

Merkittävimmät vaikutukset voimaloista kohdistuvat lähi- ja välialueen kohteisiin; siellä voimat näkyvät laajimmin.

Suunnitellun tuulivoima-alueen lähi- ja välialue ulottuu Kyröjokivarren ja eteläpohjalaisten viljelylakeuksien kansallismaiseman alueelle. Kyseinen alue on yksi Suomen 27 virallisesta kansallismaisemasta. Kansallismaisemat ilmentävät Suomen eri osien luonnon ja kulttuurin merkittäviä ominaispiirteitä ja niillä on voimakasta symbolista arvoa. Kansallismaisemille ei ole määritelty tarkkoja rajoja, mutta niillä on erityisesti matkailullisesti tärkeä rooli. (SYKE, 2013). Laajat pelto ovat Kyrönjokivarren ja eteläpohjalaisten viljelylakeuksien ominaispiirre. Näkymät voimaloille voivat olla pitkiä ja avoimia, kun katveita ei muodostu esimerkiksi metsäalueiden vaikutuksesta.

Vaikutus lähialueen kohteisiin, joiden herkkyys muutokselle on suuri tai kohtalainen

Lähivaikutusalueella tuulivoimat voivat olla maisemakuvassa hallitsevia ja niiden visuaaliset vaikutukset niin merkittäviä, että syntyy vaikutuksia maiseman luonteeseen ja laatuun. (Ympäristöministeriö, 2016)

Suuren herkkyden kohteita lähivaikutusalueella ovat valtakunnallisesti arvokkaat maisema-alueet Ilmajoen Alajoen lakeusmaisema Seinäjoella ja Ilmajoella, sekä **Orisbergin kulttuurimaisema (VAMA)** Isokyrössä ja Seinäjoella. Ilmajoen Alajoen kohteesta valtaosa sijoittuu väli- ja kaukovaikutusalueelle (lähialueella 20 %), jolloin etäisyyden kasvaessa myös voimaloiden aiheuttama vaikutus vähenee. Näkyvyysalueita molemmilla maisema-alueilla on laajoilla peltoaukeilla. Lakeusmaiseman herkkyys muutoksille on avoimuutensa takia suuri ja vaikutus voi lähi- ja välialueella olla merkittävä. Orisbergin alueella näkyvyysalueet ovat laajoja mutta Ilmajoen-Alajoen alueeseen verrattuna rajatumpia. Orisbergin VAMA-alueelta on tehty havainnekuva, jossa tv-10 alueen tuulivoimat näkyvät (kts. erillinen valokuvavositekoeste).

Lisäksi lähialueella on kaksi **RKY-alueita**, joiden herkkyys muutoksille on myös suuri. Alueet ovat **Orisbergin ruukinalue**, Isokyrössä ja **Könnien talot** Ilmajoella. Könnien talojen alue kuuluu Ilmajoen-Alajoen VAMA-alueeseen ja Orisbergin ruukinalue Orisbergin kulttuurimaisemaan (VAMA). RKY-kohteet ovat maisemaltaan pienipiirteisä ja siten myös herkkiä uusille suurille rakenteille maisemassa. RKY-kohteet sijaitsevat rakennetussa ympäristössä, jossa liikkuu ihmisiä ja siten vaikutus koettuun maisemaan on merkittävä, kun myös ”maiseman kokijoita” on paikalla. Rakennetussa ympäristössä syntyy toisaalta usein paikallisesti katvealueita. Tuulivoimat voivat jäädä rakennusten tai paikallisen puuston taakse, mutta saattavat näkyä rakennusten ikkunoista. Orisbergin ruukinalueella muodostuu ympäröivästä puustosta katveita ja **vaikutusten merkittävyys voi olla kohtalainen**. Ilmajoen-Alajoen alueen kohteet sijoittuvat hyvin avoimeen peltomaisemaan, jossa katveita ei välttämättä juuri synny ja **vaikutus** voi siten olla alueella **suuri**.

Kohtalaisen herkkyden kohteita lähialueella ovat maakunnallisesti arvokkaaksi ehdotetut maisema-alueet ja rakennetut kulttuuriympäristöt, taajamatoimintojen alueet, virkistysalueet ja -kohteet, ulkoilureitit, vesistöt sekä luonnonsuojelualueet.

Lähialueella on yksi kohde luokasta ”**maakunnallisesti arvokkaiksi ehdotetut maisema-alueet ja rakennetut kulttuuriympäristöt**”, johon kohdistuu **laajoja näkyvyysalueita**. Kohde on Ilmajoen-Alajoen VAMA-alueella sijaitseva **Könnin kulttuuriympäristö** Ilmajoella. Könnin kulttuuriympäristö on pääasiassa avointa peltoa. Pelloilla näkyvyysalueet ovat laajoja ja alueilla näkyvä suurin osa tuulivoimaloista kerrallaan. Näkyvyysalueet mahdollistavat pitkiä näkymiä kohti tuulivoima-alueita. Visuaalinen vaikutus on alueella osittainen. Alueesta suurin osa sijaitsee välialueella (66 %), jossa visuaalinen vaikutus vähenee etäisyyden kasvaessa. Noin kolmasosa alueesta sijaitsee lähialueella. Rakennetuissa ympäristöissä vaikutus maisemaan on lievempi kuin avoimilla alueilla.

Vaikutusten merkittävyys on kohtalainen. Könnin alueelta on tehty havainnekuva, jossa tv-10 alueen tuulivoimalat näkyvät (kts. erillinen valokuviasovitekooste).

Lähialueella on lisäksi **maakunnallisesti arvokkaaksi ehdotettu maisema-alue Kurikan-Ilmajoen kulttuurimaisemat** Ilmajoella ja Kurikassa sekä ehdotettu **MKY Ylistaron asemaseutu** Seinäjoella. Kurikan-Ilmajoen kulttuurimaisema on alueena suuri ja jatkuu aina kaukoalueelle saakka. Etäisyyden kasvaessa myös vaikutus alueeseen heikkenee. Alueella on runsaasti peltojen keskellä olevaa asutusta ja lähimmillään alue on vain kahden kilometrin päässä potentiaaliselta tuulivoima-alueelta. Erityisesti lähempänä voimaloita oleviin rakennuksiin ja niiden maisemaan voi voimaloiden vaikutus olla merkittävä ja tuntua hallitsevalta. Vaikutusten merkittävyys on kuitenkin kokonaisuutta arvioiden kohtalainen. Ylistaron asemaseudulla on enemmän paikallista puustoa ja siten myös katvealueita syntyy todennäköisemmin. Ylistaro sijaitsee lähimmillään 7 km päästä tuulivoima-alueelta. Alueesta suurin osa sijaitsee välivaikutusalueella, jossa voimaloiden vaikutus ei ole enää hallitseva. Vaikutusten merkittävyys on kohtalainen, osaan aluetta vähäinen.

Taajamatoimintojen alueita vaikutusalueella ovat **Ylistaron ja Ilmajoen kirkonkylät**. Kohteissa näkyvyys on osittainen. Valtaosa alueista sijoittuu välivaikutusalueelle. Keskustoissa on RKY ja MKY kohteita. Usein keskustojen paikalliset arvokohteet jäävät katvealueille. Näkyvyysanalyysin tuloksissa pitää ottaa rakennetun ympäristön luonne huomioon. Tuulivoimaloiden näkyvyys saattaa olla paljon vähäisempi, kuin analyysin tulokset antavat ymmärtää, sillä rakennettu ympäristö ja paikallinen puusto tai jopa yksittäiset sopivasti sijoittuneet puut luovat alueelle runsaasti katvealueita. Vaikutuksen merkittävyys on vähäinen.

Alueella on runsaasti maakuntakaavan **ohjeellisia ulkoilureittejä**. Näkyvyys reiteille on analyysin mukaan paikoittainen ja vaihtelee kahdesta kolmeen kymmeneen prosenttiin. Reitit kulkevat todella lähellä potentiaalista tuulivoima-alueita ja reiteistä **Orisberg-Kalaisjärvi** kulkee myös suunnitellun alueen poikki. Aivan alueen läheisyydessä voimalat hallitsevat maisemaa sekä näkyvät ja todennäköisesti myös kuuluvat. Niiden vaikutus kyseisiin ulkoilureitteihin on merkittävä. Tämä ulkoilureitti kulkee myös **Orisbergin virkistysalueen** poikki, joka sijaitsee alueen pohjoispuolella. Virkistysalue on metsäistä ja siellä näkyvyys voimaloille on vain paikoittainen. Alajoen virkistysalue **Ilmajoen-Alajoen VAMA-alue sijaitsee avoimella pellolla ja siellä voimaloiden näkyvyys on laaja ja vaikutus merkittävä**.

Lähialueella on luonnonsuojelualueita, joilla näkyvyysalueet ovat laajoja: Ilmajoen Alajoki, Orisbergin luonnonsuojelualue (Orisbergin ruukinalueella), Talasneva. Alueiden herkkyyks ja myös vaikutusten merkittävyys on kohtalainen. Hakometsän tervahaudan luonnonsuojelualueella sekä lähialueen Natura-alueilla ei ole näkyvyyttä lainkaan.

Usein laajat näkyvyysalueet ovat peltoalueilla, kuten Ilmajoen-Alajoen VAMA-alueella. Muilla alueilla näkyvyys on osittainen tai paikallinen.

Vaikutus välialueen kohteisiin, joiden herkkyyks muutokselle on suuri tai kohtalainen

Väliwyöhykkeen vaikutusalueella voimalat voivat näkyä selvästi, mutta visuaaliset vaikutukset vähenevät etäisyyden kasvaessa. Voimalat muodostavat osan laajempaa maisemakokonaisuutta ja niiden kokoa ja etäisyyttä voi olla vaikea hahmottaa. (Ympäristöministeriö, 2016)

Välialueen herkkimmät kohteet ovat **valtakunnallisesti arvokas maisema-alue Kyrönjokilaakson kulttuurimaisemat** ja RKY-kohteet tuulivoima-alueelta pohjoiseen. Maisema-alue on laaja ja vain kolmasosa alueesta sijaitsee välivaikutusalueella. Ylistaron ympäristössä sijaitsee **RKY Ylistaron kirkko** ja ehdotetut **MKY:t** (herkkyyks: kohtalainen) Kyrönjokivarren asutus ja Ylistaron vanha keskusta (herkkyyks: kohtalainen). Näkyvyys kohdistuu laajasti peltoaloille jokilaaksoa pitkin. Vaikutuksen merkittävyys on suuri. Etäisyyden kasvaessa vaikutus vähenee. Alueella voimalat eivät ole välialueella hallitsevia, vaan osana laajempaa maisemakokonaisuutta. **Ylistaron kk taajamatoimintojen alue** sijaitsee välialueella, mutta ulottuu myös lähi- ja kaukoalueelle. Näkyvyyttä on analyysin perusteella noin puolet alueesta.

Ilmajoki kk taajamatoimintojen alue sijaitsee osin VAMA-alueella Ilmajoki-Alajoki ja osin MMA-alueella Kurikka-Ilmajoki. Alueella on MKY ja RKY kohteita. Näkyvyys on alueella osittainen ja näkyvyyteen vaikuttavat rakennetun ympäristön pienpiirteisyys. Taajamatoimintojen alueen ja MKY-kohteiden herkkyyks on kohtalainen, **RKY-kohteiden herkkyyks on suuri**. Alueen RKY-kohteet ovat **Ilmajoen kirkko ja kirkonseutu** (näkyvyys 68 %), **Ilmajoen rautatieasema** (näkyvyys 70 %) ja **Yli-Lauroselan pihapiiri** (näkyvyys 63 %). Alueet ovat melko pieniä ja sijaitsevat rakennetussa ympäristössä, jossa näkyvät ovat rajatumpia kuin avoimessa maisemassa. Sama koskee alueen ehdotettuja MKY kohteita (herkkyyks: kohtalainen) Ilmajoen keskusta ja Kyröjoen kulttuurimaisema, keskustan pohjoispuoli. Visuaalista vaikutusta on todennäköisesti analyysin tulosta vähemmän ja tuulivoimalat eivät ole välialueella enää hallitsevia. **Vaikutuksen merkittävyys on kohtalainen**.

Ilmajoen-Alajoen maisema-alueella sijaitsevat RKY kohteet Nikkolan ja Pirilän jokivarsiasutus, joen varrella muuten avoimessa lakeuden kulttuurimaisemassa. Alueella syntyy visuaalista vaikutusta. Alueet kuuluvat myös taajamatoimintojen alueeseen. **Vaikutuksen merkittävyys on suuri**.

RKY Koskenkorvan tehtaat ja Panttilan kylä sekä Kurikan lakkitehdas sijaitsevat taajamatoimintojen alueella. Alueilla näkyvyysanalyysi osoittaa osittaista näkyvyyttä. Todellisuudessa näkyvyys on rakennetussa ympäristössä vielä heikompi. Lisäksi alueet ovat kaukoalueen reunalla tai sen lähellä. Näkyvyysalueet ovat pirstalaisia. **Vaikutuksen merkittävyys on vähäinen**. **MKY Nopankyläntien asutus** sijaitsee RKY kohteiden lähellä. Alueella ei ole näkyvyyttä.

Välialueen alueet, joiden herkkyyks on kohtalainen ovat MMA- ja MKY- ja taajama-alueiden lisäksi luonnonsuojelualueet, Natura-alueet, maakuntakaavan ohjeelliset ulkoilureitit, vesistöt, ja virkistysalueet.

Välialueen **luonnonsuojelu- ja Natura-alueilla** on pääasiassa osittainen näkyvyys. Näkyvyyttä ei ole seuraavilla alueilla (Seinäjoen METSO-alueet, Tuoresluoman lehdot (Natura)). Laajimmat näkyvyysalueet ovat Levaneva-Kuuttonevan luonnonsuojelualueen suoalueilla (Kurikka, Laihia (Pohjanmaa)) ja luonnonsuojelualueilla, jotka sijaitsevat VAMA-alueilla.

Maakuntakaavan ohjeellisella ulkoilureitillä on vain paikoin tai ei ollenkaan näkyvyyttä. Mäki-Pohto-Malkakosken ja Ylistaro-Norvalian ulkoilureitillä on osittaista näkyvyyttä. **Vaikutusten merkittävyys on ulkoilureitillä vähäinen**.

Virkistysalueille kohdistuva visuaalinen vaikutus on usein **vähäinen**. **Mäki-Pohdon** hevosurheilukeskuksen kohdalla on **osittaista näkyvyyttä**. Alue sijaitsee maakuntakaavan ohjeellisen ulkoilureitin lähellä Kyrönjokilaakson maisema-alueella, jossa on laajoja näkyvyysalueita. Vaikutusten merkittävyys on **kohtalainen**.

Välialueen suurin **vesistö**, jossa on näkyvyyttä, on Kyrönjoki VAMA-alueella. Joella on melontareitti, jossa on paikoin ja osittain näkyvyyttä. Etäisyyden ja paikallisen kasvillisuuden takia (joen varrella on usein kapea puuvyöhyke) näkyvyyttä on todennäköisesti vähemmän kuin mitä analyysi osoittaa. Vaikutusten merkittävyys on **kohtalainen**.

Seinäjoki sijaitsee tv-10 alueen kaukoalueella, tv-alueelta itään. Seinäjoen Jouppilanvuoren alueelta on tehty havainnekuva, jossa tv-alueen tuulivoimalat näkyvät kaukana. Kuvassa näkyy lisäksi alueen sähkölinjat. Kaukovaikutusalueella voimalat voivat näkyä, mutta yleensä niillä ei enää ole merkitystä maiseman luonteeseen. (Ympäristöministeriö, 2016)

Maisemavauriot lähi- ja väli vaikutusalueella

Alueet, joilla on maisemavauriota ovat vähemmän herkkiä muutoksille. Laajat maisemavauriokohteet ovat potentiaalisia tuulivoima-alueita ja toteutuneita tuulivoimapuistoja. Tv-alueelta 3 km itään on matala toteutunut tuulivoimala (63 m) ja 8 km etelään on kaksi 111 m korkeaa tuulivoimalaa. Tuulivoima-alueelta (tv-10) länteen Pohjanmaan puolella sijaitsee kaukoalueella laaja potentiaalinen tuulivoima-alue. Tv-10 alueelta lounaaseen sekä etelään on ryhmä toteutuneita tuulivoimaloita. Sekä Pohjanmaan potentiaalisen tv-alueen, että jo toteutuneiden tuulivoimaloiden visuaalinen vaikutus koskee todennäköisesti osittain tv-10:n vaikutusalueita.

Lähi- ja väli vaikutusalueella on runsaasti maatalouden suuryksiköitä, erityisesti alueen MMA ja VAMA alueilla. Lisäksi alueen taajama-alueilla on teollisia rakennuksia ja varastoalueita. Ylistaron alueella, Seinäjoella, Ilmajoella, Koskenkorvalla ja Kurikassa on teollisuutta. Vaikutusalueiden maa-aineistenottoalueet sijaitsevat usein kaukana arvokohteista ja ei-asutuilla alueilla. Ilmajoen-Alajoen VAMA alueen halki ja Orisbergin maisema-alueen läpi kulkee 400 kV:n voimajohto Seinäjoelta luoteeseen. Väli alueen halki kulkee junarata ja valtatie 18 Seinäjoelta Vaasaan, Kyröjokilaaksoa pitkin. Ilmajoen-Seinäjoen alueella on taajama-alueille tyypillisesti erilaisia suurempia teitä (kantatie 67, seututiet) ja sähkölinjoja. Valtatie 3 kulkee tuulivoima-alueen länsipuolella Kurikasta Vaasaan. Tv-alueelta itään on väli alueella turvetuotantoalueita.

Vaikutus lähi- ja väli alueen kohteisiin, joiden herkkyys muutokselle on vähäinen

Tuulivoima-alueelta koilliseen on **avoimia peltoalueita**, joissa on laajasti näkyvyysalueita ja asutusta, mutta ei erityisiä arvoja. Toinen samatyypinen alue on tuulivoima-alueelta lounaaseen, väli alueella, Koskelanpään ympäristössä. Muilla alueilla, joiden herkkyys muutoksille on vähäinen, on laajoja katvealueita. Usein alueet ovat metsää.

Yhteisvaikutukset

Tv-10 alueen lähi- väli- ja kaukovaikutusalueilla ei ole yhtään potentiaalista tuulivoima- aluetta Etelä-Pohjanmaan maakunnassa. Tv-alue 5 Hietikonneva sijaitsee maksimialueella yli 26 km tuulivoima-alueelta itään.

Arvo	Herkkyys	Kohteen nimi	Kunta	Maakunta	Etäisyys- vyöhyke/ vyöhykkeet	Minimi- etäisyys (km)	Näkyvyys (%)	Pinta-ala (ha)
Ulkoilureitit	kohtalainen	Orisberg-Kalajaisjärvi	Ilmajoki, Iso kyrö, Seinäjo ki	Etelä-Pohjanmaa	7 km (77%); 14 km (23%)	0	21	119
Virkistyskohteet	kohtalainen	Orisberg	Isokyrö, Sein äjoki	Etelä-Pohjanmaa	7 km (100%)	1	18	1961
Luonnonsuojelualue	kohtalainen	HAKOMETSÄN TERVAHAUTA (LUONNONSUOJ UE)	Ilmajoki, Sei näjäki	Etelä-Pohjanmaa	7 km (100%)	1	4	2
Maakunnallisesti arvokkaaksi ehdotettu maisema-alue	kohtalainen	Kurikan-Ilmajoen kulttuurimaisemat	Ilmajoki, Kur ikka	Etelä-Pohjanmaa	7 km (31%); 14 km (48%); 25 km (21%)	2	59	8593
Luonnonsuojelualue	kohtalainen	VISAHARJUN LUONNONSUOJELUAL UE	Ilmajoki	Etelä-Pohjanmaa	7 km (100%)	2	43	3
Ulkoilureitit	kohtalainen	Kalajaisjärvi-Ilmajoki	Ilmajoki	Etelä-Pohjanmaa	7 km (50%); 14 km (50%)	2	27	76
Suuri vesistö	kohtalainen		Isokyrö, Sein äjoki	Etelä-Pohjanmaa	7 km (100%)	2	78	108
Ulkoilureitit	kohtalainen	Kyrönmaan Patikka - reitistö (Annalanmäki- Murto-	Isokyrö	Etelä-Pohjanmaa	7 km (15%); 14 km (42%); 25 km (43%)	2	12	356
Suuri vesistö	kohtalainen	Kotilampi	Isokyrö, Sein äjoki	Etelä-Pohjanmaa	7 km (100%)	2	78	108
Ulkoilureitit	kohtalainen	Kurikka-Huissi	Ilmajoki, Kur ikka	Etelä-Pohjanmaa	7 km (27%); 14 km (45%); 25 km (27%)	3	12	84
Luonnonsuojelualue	kohtalainen	Ilmajoen Alajoki	Ilmajoki, Sei näjäki	Etelä-Pohjanmaa	7 km (19%); 14 km (64%); 25 km (16%)	3	79	8355
Valtakunnallisesti arvokas maisema- alue	suuri	Ilmajoen Alajoen lakeusmaisema	Ilmajoki, Sei näjäki	Etelä-Pohjanmaa	7 km (20%); 14 km (65%); 25 km (15%)	3	78	8324
Ulkoilureitit	kohtalainen	Mäkipohto-Orisberg	Seinäjäki	Etelä-Pohjanmaa	7 km (68%); 14 km (32%)	3	34	55
Virkistysalueet	kohtalainen	Orisberg	Isokyrö	Etelä-Pohjanmaa	7 km (100%)	3	36	12
Valtakunnallisesti arvokas maisema- alue	suuri	Orisbergin kulttuurimaisema	Isokyrö, Sein äjoki	Etelä-Pohjanmaa	7 km (100%); 14 km (0%)	3	44	754
Luonnonsuojelualue	kohtalainen	ORISBERGIN LUONNONSUOJELUAL UE	Isokyrö	Etelä-Pohjanmaa	7 km (100%)	4	72	72
RKY-alue	suuri	Orisbergin ruukinalue	Isokyrö	Etelä-Pohjanmaa	7 km (100%)	4	64	209
RKY-alue	suuri	Könnien talot	Ilmajoki	Etelä-Pohjanmaa	7 km (98%); 14 km (2%)	5	92	112
Ulkoilureitit	kohtalainen	Murto- Tervahaudanmäki	Isokyrö	Etelä-Pohjanmaa	7 km (100%)	5	2	18
Luonnonsuojelualue	kohtalainen	Talasneva	Isokyrö	Etelä-Pohjanmaa	7 km (30%); 14 km (70%)	6	72	118
Maakunnallisesti arvokkaaksi ehdotetut rakennetut kulttuuriympäristöt (alueet)	kohtalainen	Könnin kulttuuriympäristö	Ilmajoki	Etelä-Pohjanmaa	7 km (34%); 14 km (66%)	6	83	312
Luonnonsuojelualue	kohtalainen	Talasneva	Isokyrö	Etelä-Pohjanmaa	7 km (30%); 14 km (70%)	6	72	118

Arvo	Herkkyys	Kohteen nimi	Kunta	Maakunta	Etäisyys- vyöhyke/ vyöhykkeet	Minimi- etäisyys (km)	Näkyvyys (%)	Pinta-ala (ha)
Taajamatoimintojen alue	kohtalainen	Ylistaro kk	Seinäjäki	Etelä-Pohjanmaa	7 km (1%);14 km (91%);25 km (8%)	7	53	1268
Virkistyskohteet	kohtalainen	Alajoki	Ilmajoki,Seinäjäki	Etelä-Pohjanmaa	7 km (0%);14 km (100%)	7	90	1961
Taajamatoimintojen alue	kohtalainen	Ilmajoki kk	Ilmajoki	Etelä-Pohjanmaa	14 km (100%)	7	65	1343
Maakunnallisesti arvokkaaksi ehdotetut rakennetut kulttuuriympäristöt (alueet)	kohtalainen	Ylistaron asemaseutu	Seinäjäki	Etelä-Pohjanmaa	14 km (100%)	7	63	30
Suuri vesistö	kohtalainen		Ilmajoki,Seinäjäki	Etelä-Pohjanmaa	14 km (84%);25 km (16%)	8	45	45
Maakunnallisesti arvokkaaksi ehdotetut rakennetut kulttuuriympäristöt (alueet)	kohtalainen	Kyrönjoen kulttuurimaisema, keskustan pohjoispuoli	Ilmajoki	Etelä-Pohjanmaa	14 km (100%)	8	63	49
Taajamatoimintojen alue	kohtalainen	Kurikka-Panttila-Koskenkorva	Ilmajoki,Kurikka	Etelä-Pohjanmaa	14 km (36%);30 km (4%);25 km (59%)	8	40	3728
Melontareitit	kohtalainen	Kyrönjoen melontareitti (Ilmajoki)	Ilmajoki	Etelä-Pohjanmaa	14 km (100%)	8	55	42
Valtakunnallisesti arvokas maisema-alue	suuri	Kyrönjokilaakson kulttuurimaisemat	Vaasa,Isokyrö,Mustasari,Seinäjäki	Pohjanmaa,Etelä-Pohjanmaa	14 km (36%);30 km (13%);25 km (30%)	8	38	12044
RKY-alue	suuri	Nikkolan ja Pirilän jokivarsiasutus	Ilmajoki	Etelä-Pohjanmaa	14 km (100%)	8	78	19
Suuri vesistö	kohtalainen		Ilmajoki	Etelä-Pohjanmaa	14 km (100%)	8	36	41
Luonnonsuojelualue	kohtalainen	Kyrönjokilaakso	Vaasa,Isokyrö,Mustasari,Seinäjäki	Pohjanmaa,Etelä-Pohjanmaa	14 km (31%);30 km (14%);25 km (30%)	8	35	14174
RKY-alue	suuri	Nikkolan ja Pirilän jokivarsiasutus	Ilmajoki	Etelä-Pohjanmaa	14 km (100%)	8	69	16
Suuri vesistö	kohtalainen	Kyrönjoki	Ilmajoki	Etelä-Pohjanmaa	14 km (100%)	8	36	41
Suuri vesistö	kohtalainen	Kyrönjoki	Ilmajoki,Seinäjäki	Etelä-Pohjanmaa	25 km (16%);14 km (84%)	8	45	45
Virkistyskohteet	kohtalainen	Mäkipohto	Isokyrö,Seinäjäki	Etelä-Pohjanmaa	14 km (98%);25 km (2%)	9	58	1961
RKY-alue	suuri	Yli-Lauroselan pihapiiri	Ilmajoki	Etelä-Pohjanmaa	14 km (100%)	9	63	1
Maakunnallisesti arvokkaaksi ehdotetut rakennetut kulttuuriympäristöt (alueet)	kohtalainen	Ilmajoen keskusta	Ilmajoki	Etelä-Pohjanmaa	14 km (100%)	9	59	18
Maakunnallisesti arvokkaaksi ehdotetut rakennetut kulttuuriympäristöt (pisteet)	kohtalainen	Etelä-Pohjanmaan opisto	Ilmajoki	Etelä-Pohjanmaa	14 km (100%)	9	100	0
Maakunnallisesti arvokkaaksi ehdotetut rakennetut kulttuuriympäristöt (alueet)	kohtalainen	Kyrönjokivarren asutus (Ylistaro)	Isokyrö,Seinäjäki	Etelä-Pohjanmaa	14 km (100%)	9	74	408
Suuri vesistö	kohtalainen		Isokyrö,Seinäjäki	Etelä-Pohjanmaa	14 km (100%)	9	53	66
RKY-alue	suuri	Ilmajoen kirkko ja kirkonseutu	Ilmajoki	Etelä-Pohjanmaa	14 km (100%)	9	68	14
Maakunnallisesti arvokkaaksi ehdotetut rakennetut kulttuuriympäristöt (alueet)	kohtalainen	Kainaston nuorisoseurantalo ja Kainaston koulu	Seinäjäki	Etelä-Pohjanmaa	14 km (100%)	9	53	3

Arvo	Herkkyyks	Kohteen nimi	Kunta	Maakunta	Etäisyys- vyöhyke/ vyöhykkeet	Minimi- etäisyys (km)	Näkyvyys (%)	Pinta-ala (ha)
Suuri vesistö	kohtalainen	Kyrönjoki	Isokyrö, Seinäjoki	Etelä-Pohjanmaa	14 km (100%)	9	53	66
Luonnonsuojelualue	kohtalainen	Levanevan luonnonsuojelualue	Laihia, Kurikka	Pohjanmaa, Etelä-Pohjanmaa	14 km (33%); 25 km (67%)	10	46	3402
RKY-alue	suuri	Ylistaron kirkko	Seinäjoki	Etelä-Pohjanmaa	14 km (100%)	10	56	22
Luonnonsuojelualue	kohtalainen	Levanevan luonnonsuojelualue	Laihia, Kurikka	Pohjanmaa, Etelä-Pohjanmaa	14 km (33%); 25 km (67%)	10	46	3402
RKY-alue	suuri	Ilmajoen rautatieasema	Ilmajoki	Etelä-Pohjanmaa	14 km (100%)	10	70	1
Natura-alue	kohtalainen	Levaneva	Laihia, Kurikka	Pohjanmaa, Etelä-Pohjanmaa	14 km (32%); 25 km (68%)	10	47	3341
Ulkoilureitit	kohtalainen	Mäkipohto-Malkakoski	Seinäjoki	Etelä-Pohjanmaa	14 km (65%); 25 km (35%)	10	23	111
Maakunnallisesti arvokkaaksi ehdotetut rakennetut kulttuuriympäristöt (pisteet)	kohtalainen	Mattila (rek. nimi Kartano)	Ilmajoki	Etelä-Pohjanmaa	14 km (100%)	10	100	0
Suuri vesistö	kohtalainen		Seinäjoki	Etelä-Pohjanmaa	14 km (53%); 25 km (47%)	10	23	109
Virkistyskohteet	kohtalainen	Kalliojärvi	Isokyrö, Seinäjoki	Etelä-Pohjanmaa	14 km (92%); 25 km (8%)	10	37	1961
Suuri vesistö	kohtalainen	Kyrönjoki	Seinäjoki	Etelä-Pohjanmaa	25 km (47%); 14 km (53%)	10	23	109
Suuri vesistö	kohtalainen		Ilmajoki, Kurikka	Etelä-Pohjanmaa	14 km (63%); 25 km (37%)	11	6	43
Virkistyskohteet	kohtalainen	Kärkimäki	Isokyrö, Seinäjoki	Etelä-Pohjanmaa	14 km (51%); 25 km (49%)	11	24	1961
Luonnonsuojelualue	kohtalainen	Levaneva-Kuuttoneva	Laihia, Kurikka	Pohjanmaa, Etelä-Pohjanmaa	14 km (40%); 25 km (60%)	11	52	2529
RKY-alue	suuri	Koskenkorvan tehtaat	Ilmajoki	Etelä-Pohjanmaa	14 km (100%)	11	34	15
Maakunnallisesti arvokkaaksi ehdotetut rakennetut kulttuuriympäristöt (alueet)	kohtalainen	Ylistaron vanha keskusta	Seinäjoki	Etelä-Pohjanmaa	14 km (100%)	11	45	76
Taajamatoimintojen alue	kohtalainen	Ahonkylä	Ilmajoki, Seinäjoki	Etelä-Pohjanmaa	14 km (100%)	11	28	169
Ulkoilureitit	kohtalainen	Ylistaro-Norvalla	Isokyrö, Seinäjoki	Etelä-Pohjanmaa	14 km (100%)	11	80	7
Melontareitit	kohtalainen	Kyrönjoen melontareitistö (Isokyrö)	Isokyrö, Seinäjoki	Etelä-Pohjanmaa	14 km (100%)	11	39	9
Luonnonsuojelualue	kohtalainen	Levaneva-Kuuttoneva	Laihia, Kurikka	Pohjanmaa, Etelä-Pohjanmaa	14 km (40%); 25 km (60%)	11	52	2529
Suuri vesistö	kohtalainen	Kyrönjoki	Ilmajoki, Kurikka	Etelä-Pohjanmaa	25 km (37%); 14 km (63%)	11	6	43
Melontareitit	kohtalainen	Malkakoski-Ylistaro melonta- ja koskenlaskureitti	Seinäjoki	Etelä-Pohjanmaa	14 km (21%); 25 km (79%)	12	9	84
Suuri vesistö	kohtalainen		Ilmajoki	Etelä-Pohjanmaa	14 km (100%)	12	16	29
Luonnonsuojelualue	kohtalainen	Tuoresluoman lehdot	Ilmajoki	Etelä-Pohjanmaa	14 km (23%); 25 km (77%)	12	6	14
Ulkoilureitit	kohtalainen	Seinäjoki - Ilmajoki Esteetön elämysreitti	Ilmajoki, Seinäjoki	Etelä-Pohjanmaa	14 km (27%); 25 km (73%)	12	0	45

Arvo	Herkkyys	Kohteen nimi	Kunta	Maakunta	Etäisyys- vyöhyke/ vyöhykkeet	Minimi- etäisyys (km)	Näkyvyys (%)	Pinta-ala (ha)
Luonnonsuojelualue	kohtalainen	Tuoresluoman lehdot	Ilmajoki	Etelä-Pohjanmaa	14 km (23%);25 km (77%)	12	6	14
Natura-alue	kohtalainen	Tuoresluoman lehdot	Ilmajoki	Etelä-Pohjanmaa	14 km (20%);25 km (80%)	12	3	17
Melontareitit	kohtalainen	Vassorfjärden- maakuntaraja	Vaasa,Isokyrö,Seinäjoki	Pohjanmaa,Etelä-Pohjanmaa	14 km (22%);25 km (78%)	12	37	86
Ulkoilureitit	kohtalainen	Levaneva-Kalajaisjärvi	Ilmajoki,Kurikka	Etelä-Pohjanmaa	14 km (52%);25 km (48%)	12	7	20
Suuri vesistö	kohtalainen	Kalajaisjärvi	Ilmajoki	Etelä-Pohjanmaa	14 km (100%)	12	16	29
RKY-alue	suuri	Panttilan kylä ja Kurikan lakkitehdas	Kurikka	Etelä-Pohjanmaa	14 km (30%);25 km (70%)	13	49	144
Virkistysalueet	kohtalainen	Yläpää rekreationsområde (Virkistysalue)	Isokyrö	Etelä-Pohjanmaa	14 km (100%)	13	7	42
Virkistyskohteet	kohtalainen	Kivi- ja Levalammen alue	Ilmajoki,Kurikka	Etelä-Pohjanmaa	14 km (17%);25 km (83%)	13	2	1961
Ulkoilureitit	kohtalainen	Pitkämä-Jouppilanvuori- Kyrkösjärvi	Ilmajoki,Kurikka,Seinäjoki	Etelä-Pohjanmaa	14 km (30%);25 km (70%)	13	8	150
Maakunnallisesti arvokkaaksi ehdotettu maisema-alue	kohtalainen	Kyrönjoen kulttuurimaisemat; Kitinoja-Hanhikoski	Ilmajoki,Seinäjoki,Lapua	Etelä-Pohjanmaa	14 km (3%);25 km (97%)	13	33	5763
Luonnonsuojelualue	kohtalainen	Seinäjoen METSO- alueet	Seinäjoki	Etelä-Pohjanmaa	14 km (1%);30 km (2%);25 km (7%)	13	0	409
Ulkoilureitit	kohtalainen	Niinistöjärvi- Levaneva	Laihia,Kurikka	Pohjanmaa,Etelä-Pohjanmaa	14 km (19%);25 km (81%)	13	0	61
Suuri vesistö	kohtalainen		Isokyrö	Etelä-Pohjanmaa	14 km (5%);25 km (95%)	14	26	84
Virkistysalueet	kohtalainen	Jouppilanvuori- Kyrkösjärvi (Virkistysalue)	Ilmajoki,Seinäjoki	Etelä-Pohjanmaa	25 km (100%)	14	0	930
Taajamatoimintojen alue	kohtalainen	Tuomikylä	Ilmajoki	Etelä-Pohjanmaa	14 km (12%);25 km (88%)	14	63	175
RKY-alue	suuri	Perttilänmäki ja Napuen taistelutanner	Isokyrö	Etelä-Pohjanmaa	14 km (8%);25 km (92%)	14	28	67
Maakunnallisesti arvokkaaksi ehdotetut rakennetut kulttuuriympäristöt (alueet)	kohtalainen	Niemistön ja Heikkilän rakennettu kulttuuriympäristö	Seinäjoki	Etelä-Pohjanmaa	25 km (100%)	14	6	91
Suuri vesistö	kohtalainen	Joosepinjoki	Isokyrö	Etelä-Pohjanmaa	25 km (95%);14 km (5%)	14	26	84
Luonnonsuojelualue	kohtalainen	Tuoresluoman lehdot 4	Ilmajoki	Etelä-Pohjanmaa	25 km (100%)	15	1	0
Suuri vesistö	kohtalainen		Isokyrö	Etelä-Pohjanmaa	25 km (100%)	15	34	52
Suuri vesistö	kohtalainen		Seinäjoki	Etelä-Pohjanmaa	25 km (100%)	15	37	31
Taajamatoimintojen alue	kohtalainen	Heikkilä	Seinäjoki	Etelä-Pohjanmaa	25 km (100%)	15	3	212
RKY-alue	suuri	Laihianjokivarren pohjalaistalot	Laihia	Pohjanmaa	25 km (100%)	15	24	1374
Suuri vesistö	kohtalainen		Ilmajoki,Seinäjoki	Etelä-Pohjanmaa	25 km (100%)	15	50	40

Arvo	Herkkyys	Kohteen nimi	Kunta	Maakunta	Etäisyys- vyöhyke/ vyöhykkeet	Minimi- etäisyys (km)	Näkyvyys (%)	Pinta-ala (ha)
Virkistysalueet	kohtalainen	Santavuori (Ulkoilu- ja talviurheilualue)	Ilmajoki	Etelä-Pohjanmaa	25 km (100%)	15	3	81
Luonnonsuojelualue	kohtalainen	Tuoresluoman lehdot 5	Ilmajoki	Etelä-Pohjanmaa	25 km (100%)	15	28	1
Taajamatoimintojen alue	kohtalainen	Seinäjäki, Nurmo	Seinäjäki	Etelä-Pohjanmaa	30 km (0%);25 km (100%)	15	31	4165
Taajamatoimintojen alue	kohtalainen	Halkosaari	Seinäjäki	Etelä-Pohjanmaa	25 km (100%)	15	14	112
Valtakunnallisesti arvokas maisema-alue	suuri	Laihianjoen kulttuurimaisema	Laihia, Mustasaari	Pohjanmaa	30 km (35%);25 km (50%)	15	31	5564
Luonnonsuojelualue	kohtalainen	Tuoresluoman lehdot 7	Ilmajoki	Etelä-Pohjanmaa	25 km (100%)	15	16	1
Suuri vesistö	kohtalainen	Seinäjoen suuosan oikaisu-uoma	Seinäjäki	Etelä-Pohjanmaa	25 km (100%)	15	37	31
Suuri vesistö	kohtalainen	Silakkaluoma	Isokyrö	Etelä-Pohjanmaa	25 km (100%)	15	34	52
Suuri vesistö	kohtalainen	Kyrönjoki	Ilmajoki, Seinäjäki	Etelä-Pohjanmaa	25 km (100%)	15	50	40
Maakunnallisesti arvokkaaksi ehdotetut rakennetut kulttuuriympäristöt (pisteet)	kohtalainen	Pyhäkoulutupa (ent. Kiertokoulutupa, Puhelinkeskus)	Kurikka	Etelä-Pohjanmaa	25 km (100%)	16	100	0
Suuri vesistö	kohtalainen		Kurikka	Etelä-Pohjanmaa	25 km (100%)	16	9	68
Suuri vesistö	kohtalainen	Aronoja	Kurikka	Etelä-Pohjanmaa	25 km (100%)	16	9	68
Suuri vesistö	kohtalainen		Ilmajoki, Seinäjäki	Etelä-Pohjanmaa	25 km (100%)	17	27	580
Ulkoilureitit	kohtalainen	Jouppilanvuori-Kalajärvi	Seinäjäki	Etelä-Pohjanmaa	30 km (18%);25 km (31%)	17	0	151
Maakunnallisesti arvokkaaksi ehdotetut rakennetut kulttuuriympäristöt (pisteet)	kohtalainen	Tuiskulan koulu	Kurikka	Etelä-Pohjanmaa	25 km (100%)	17	100	0
RKY-alue	suuri	Isonkyrön vanha ja uusi kirkko Vanha kirkko	Isokyrö	Etelä-Pohjanmaa	25 km (100%)	17	72	10
Luonnonsuojelualue	kohtalainen	PAPPILANSAAREN LUONNONSUOJELUALUE	Isokyrö	Etelä-Pohjanmaa	25 km (100%)	17	1	1
Melontareitit	kohtalainen	Kyrkösjärven vesielämysreitti	Ilmajoki, Seinäjäki	Etelä-Pohjanmaa	25 km (100%)	17	14	85
Suuri vesistö	kohtalainen	Kyrkösjärven tekojärvi	Ilmajoki, Seinäjäki	Etelä-Pohjanmaa	25 km (100%)	17	27	580
Maakunnallisesti arvokkaaksi ehdotetut rakennetut kulttuuriympäristöt (alueet)	kohtalainen	Itikanmäki	Seinäjäki	Etelä-Pohjanmaa	25 km (100%)	18	81	3
Suuri vesistö	kohtalainen		Isokyrö, Seinäjäki	Etelä-Pohjanmaa	30 km (20%);25 km (80%)	18	8	21
Virkistysalueet	kohtalainen	Paukaneva	Seinäjäki	Etelä-Pohjanmaa	25 km (100%)	18	37	582
Maakunnallisesti arvokkaaksi ehdotetut rakennetut kulttuuriympäristöt (alueet)	kohtalainen	Keskustan liikerakennukset, Tiklas ja Suutarin talo	Seinäjäki	Etelä-Pohjanmaa	25 km (100%)	18	100	0
Maakunnallisesti arvokkaaksi ehdotetut rakennetut kulttuuriympäristöt (alueet)	kohtalainen	Marttilan alue	Seinäjäki	Etelä-Pohjanmaa	25 km (100%)	18	68	12
Natura-alue	kohtalainen	Paukaneva	Seinäjäki	Etelä-Pohjanmaa	25 km (100%)	18	37	582
Suuri vesistö	kohtalainen		Laihia, Kurikka	Pohjanmaa, Etelä-Pohjanmaa	25 km (100%)	18	64	520
Luonnonsuojelualue	kohtalainen	Paukaneva	Seinäjäki	Etelä-Pohjanmaa	25 km (100%)	18	37	567

Arvo	Herkkyys	Kohteen nimi	Kunta	Maakunta	Etäisyys- vyöhyke/ vyöhykkeet	Minimi- etäisyys (km)	Näkyvyys (%)	Pinta-ala (ha)
Maakunnallisesti arvokkaaksi ehdotetut rakennetut kulttuuriympäristöt (alueet)	kohtalainen	Joupin kylän vanha asutus	Seinäjäki	Etelä-Pohjanmaa	25 km (100%)	18	92	5
Luonnonsuojelualue	kohtalainen	Paukaneva	Seinäjäki	Etelä-Pohjanmaa	25 km (100%)	18	37	567
Virkistyskohteet	kohtalainen	Järviranta	Seinäjäki	Etelä-Pohjanmaa	25 km (100%)	18	2	1961
RKY-alue	suuri	Isonkyrön vanha ja uusi kirkko uusi kirkko	Isokyrö	Etelä-Pohjanmaa	25 km (100%)	18	12	3
Maakunnallisesti arvokkaaksi ehdotetut rakennetut kulttuuriympäristöt (alueet)	kohtalainen	Postitie	Kurikka	Etelä-Pohjanmaa	25 km (100%)	18	15	31
Suuri vesistö	kohtalainen	Lehmäjoki	Isokyrö,Seinäjäki	Etelä-Pohjanmaa	25 km (80%);30 km (20%)	18	8	21
Suuri vesistö	kohtalainen	Kivi- ja Levalammen tekojärvi	Laihia, Kurikka	Pohjanmaa, Etelä-Pohjanmaa	25 km (100%)	18	64	520
Virkistyskohteet	kohtalainen	Niinistöjärvi	Kurikka	Etelä-Pohjanmaa	25 km (100%)	19	2	1961
Maakunnallisesti arvokkaaksi ehdotetut rakennetut kulttuuriympäristöt (alueet)	kohtalainen	Kurikan keskusta	Kurikka	Etelä-Pohjanmaa	25 km (100%)	19	77	29
Luonnonsuojelualue	kohtalainen	Paukaneva 3 (Nurmo)	Seinäjäki	Etelä-Pohjanmaa	25 km (100%)	19	19	3
RKY-kohde(piste)	suuri	Seinäjoen rautatieasema-alue	Seinäjäki	Etelä-Pohjanmaa	25 km (100%)	19	100	0
RKY-kohde(piste)	suuri	Seinäjoen rautatieasema-alue	Seinäjäki	Etelä-Pohjanmaa	25 km (100%)	19	100	0
Maakunnallisesti arvokkaaksi ehdotetut rakennetut kulttuuriympäristöt (alueet)	kohtalainen	Kauppakadun liikerakennukset	Seinäjäki	Etelä-Pohjanmaa	25 km (100%)	19	100	5
Ulkoilureitit	kohtalainen	Kurikka-Säläisjärvi	Kurikka	Etelä-Pohjanmaa	25 km (100%)	19	8	93
Maakunnallisesti arvokkaaksi ehdotetut rakennetut kulttuuriympäristöt (alueet)	kohtalainen	Marttilan koulu ja Seinäjoen lyseo	Seinäjäki	Etelä-Pohjanmaa	25 km (100%)	19	100	2
Maakunnallisesti arvokkaaksi ehdotettu maisema-alue	kohtalainen	Jalasjoen viljelylakteus	Kurikka	Etelä-Pohjanmaa	30 km (20%);25 km (80%)	19	24	3865
Maakunnallisesti arvokkaaksi ehdotetut rakennetut kulttuuriympäristöt (alueet)	kohtalainen	Museonmäki	Kurikka	Etelä-Pohjanmaa	25 km (100%)	19	88	8
Luonnonsuojelualue	kohtalainen	Paukaneva 10 (Nurmo)	Seinäjäki	Etelä-Pohjanmaa	25 km (100%)	19	26	11
Maakunnallisesti arvokkaaksi ehdotetut rakennetut kulttuuriympäristöt (pisteet)	kohtalainen	Puskantie 3 / Nuorisokeskus ent. Yhteiskoulu / teatteritalo **	Seinäjäki	Etelä-Pohjanmaa	25 km (100%)	19	100	0
Luonnonsuojelualue	kohtalainen	Paukaneva 9 (Nurmo)	Seinäjäki	Etelä-Pohjanmaa	25 km (100%)	19	20	3
Maakunnallisesti arvokkaaksi ehdotetut rakennetut kulttuuriympäristöt (alueet)	kohtalainen	Teollisuusalue Velsa, Kurikan puunjalostustehdas ja Sauma	Kurikka	Etelä-Pohjanmaa	25 km (100%)	19	93	13
Maakunnallisesti arvokkaaksi ehdotetut rakennetut kulttuuriympäristöt (alueet)	kohtalainen	Kurikankylä	Kurikka	Etelä-Pohjanmaa	25 km (100%)	19	38	8
Maakunnallisesti arvokkaaksi ehdotetut rakennetut kulttuuriympäristöt (alueet)	kohtalainen	Kapernaumi	Seinäjäki	Etelä-Pohjanmaa	25 km (100%)	19	32	26
RKY-kohde(piste)	suuri	Seinäjoen rautatieasema-alue	Seinäjäki	Etelä-Pohjanmaa	25 km (100%)	19	100	0
Suuri vesistö	kohtalainen		Seinäjäki	Etelä-Pohjanmaa	25 km (100%)	19	10	62

Arvo	Herkkyyks	Kohteen nimi	Kunta	Maakunta	Etäisyys- vyöhyke/ vyöhykkeet	Minimi- etäisyys (km)	Näkyvyys (%)	Pinta-ala (ha)
RKY-alue	suuri	Seinäjoen Aalto-keskus	Seinäjoki	Etelä-Pohjanmaa	25 km (100%)	19	100	6
RKY-kohde(piste)	suuri	Seinäjoen rautatieasema-alue	Seinäjoki	Etelä-Pohjanmaa	25 km (100%)	19	100	0
RKY-alue	suuri	Etelä-Pohjanmaan suojeluskuntapiirin talo	Seinäjoki	Etelä-Pohjanmaa	25 km (100%)	19	100	0
Suuri vesistö	kohtalainen	Kyrönjoki	Seinäjoki	Etelä-Pohjanmaa	25 km (100%)	19	10	62
Suuri vesistö	kohtalainen	Seinäjoki	Ilmajoki, Seinäjoki	Etelä-Pohjanmaa	25 km (100%)	19	0	22
Luonnonsuojelualue	kohtalainen	Paukaneva 11 (Nurmo)	Seinäjoki	Etelä-Pohjanmaa	25 km (100%)	20	26	2
Maakunnallisesti arvokkaaksi ehdotettu maisema-alue	kohtalainen	Nurmonjoen kulttuurimaisema	Seinäjoki, Lapua	Etelä-Pohjanmaa	30 km (56%); 25 km (43%)	20	16	3367
Luonnonsuojelualue	kohtalainen	Paukaneva 6	Seinäjoki	Etelä-Pohjanmaa	25 km (100%)	20	29	8
Maakunnallisesti arvokkaaksi ehdotetut rakennetut kulttuuriympäristöt (alueet)	kohtalainen	Kankaantienvarren asutus	Kurikka	Etelä-Pohjanmaa	25 km (100%)	20	40	4
Maakunnallisesti arvokkaaksi ehdotetut rakennetut kulttuuriympäristöt (pisteet)	kohtalainen	Pohjan koulu	Seinäjoki	Etelä-Pohjanmaa	25 km (100%)	20	6	0
Maakunnallisesti arvokkaaksi ehdotetut rakennetut kulttuuriympäristöt (alueet)	kohtalainen	Pohjan pientaloalue	Seinäjoki	Etelä-Pohjanmaa	25 km (100%)	20	49	15
Maakunnallisesti arvokkaaksi ehdotetut rakennetut kulttuuriympäristöt (alueet)	kohtalainen	Havukujan ruotsalaistalot	Seinäjoki	Etelä-Pohjanmaa	25 km (100%)	20	100	1
RKY-alue	suuri	Valtion viljavarasto	Seinäjoki	Etelä-Pohjanmaa	25 km (100%)	20	21	2
Luonnonsuojelualue	kohtalainen	Paukaneva 7 (Nurmo)	Seinäjoki	Etelä-Pohjanmaa	25 km (100%)	20	26	2
Maakunnallisesti arvokkaaksi ehdotettu maisema-alue	kohtalainen	Kauhajokilaakson kulttuurimaisema	Kauhajoki, Kurikka	Etelä-Pohjanmaa	30 km (31%); 25 km (17%)	20	14	4748
Luonnonsuojelualue	kohtalainen	Paukaneva 5	Seinäjoki	Etelä-Pohjanmaa	25 km (100%)	20	44	3
Ulkoilureitit	kohtalainen	Kurikka-Lomaopintola	Kurikka, Teuva	Etelä-Pohjanmaa	30 km (42%); 25 km (43%)	20	4	91
Maakunnallisesti arvokkaaksi ehdotetut rakennetut kulttuuriympäristöt (pisteet)	kohtalainen	Kivistön koulu	Seinäjoki	Etelä-Pohjanmaa	25 km (100%)	20	5	0
Maakunnallisesti arvokkaaksi ehdotetut rakennetut kulttuuriympäristöt (pisteet)	kohtalainen	Villa Hauta-aho	Seinäjoki	Etelä-Pohjanmaa	25 km (100%)	20	83	0
Luonnonsuojelualue	kohtalainen	Paukaneva 8 (Nurmo)	Seinäjoki	Etelä-Pohjanmaa	25 km (100%)	20	29	4
Luonnonsuojelualue	kohtalainen	Paukaneva 4	Seinäjoki	Etelä-Pohjanmaa	25 km (100%)	20	24	7
Virkistyskohteet	kohtalainen	Routakallio	Seinäjoki	Etelä-Pohjanmaa	30 km (10%); 25 km (90%)	21	3	1961
Suuri vesistö	kohtalainen	Vaasa, Isokyrö	Pohjanmaa, Etelä-Pohjanmaa	Etelä-Pohjanmaa	30 km (33%); 25 km (67%)	21	57	91
Ulkoilureitit	kohtalainen	Kuortane-Hirvijärvi-Seinäjoki	Kuortane, Seinäjoki, Lapua	Etelä-Pohjanmaa	30 km (18%); 25 km (12%)	21	2	178
Luonnonsuojelualue	kohtalainen	Paukaneva 2 (Nurmo)	Seinäjoki	Etelä-Pohjanmaa	25 km (100%)	21	100	10
Taajamatoimintojen alue	kohtalainen	Jurva kk	Kurikka	Etelä-Pohjanmaa	30 km (8%); 25 km (92%)	21	19	781
Suuri vesistö	kohtalainen		Kurikka	Etelä-Pohjanmaa	25 km (100%)	21	5	29

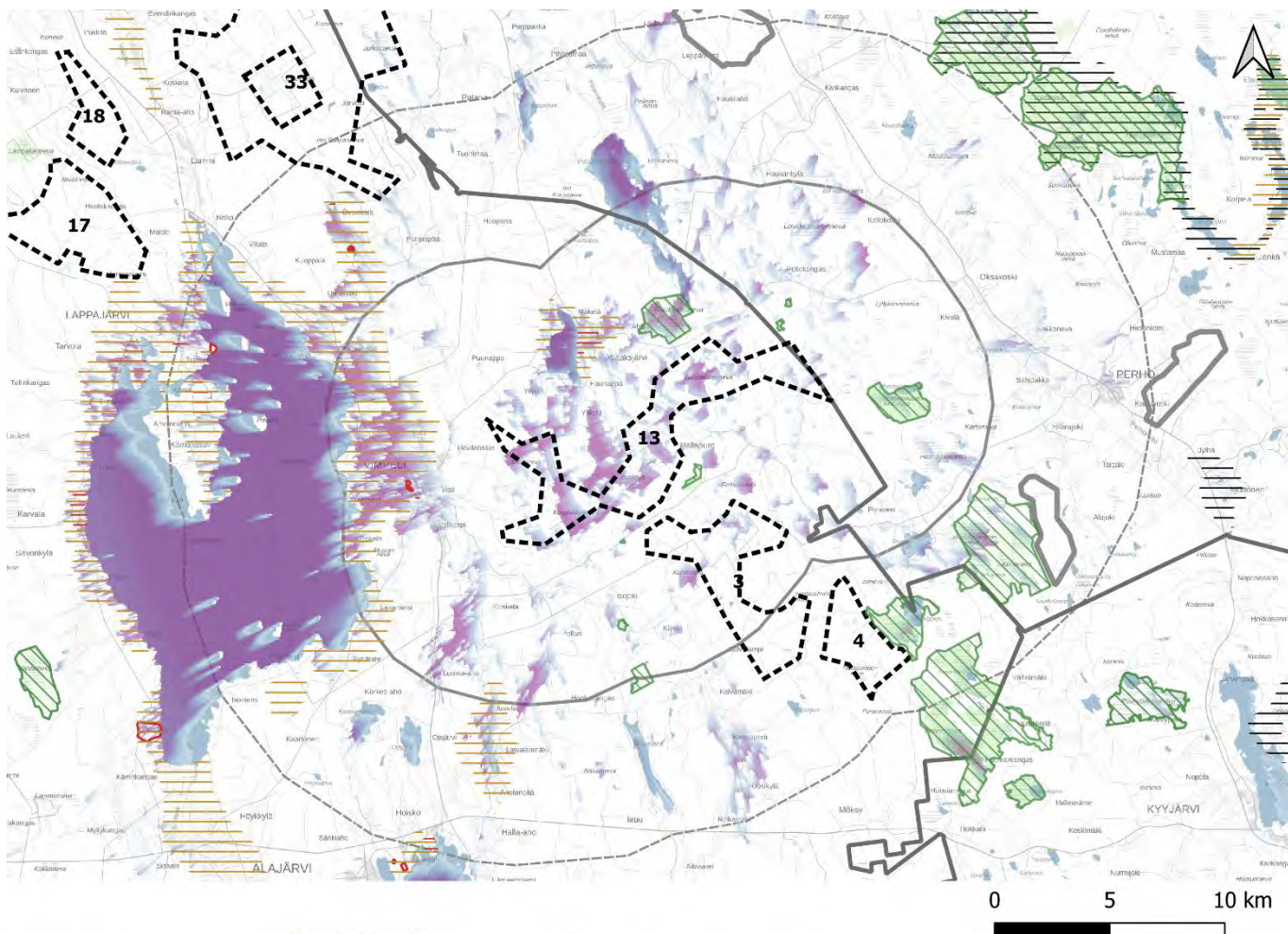
Arvo	Herkkyys	Kohteen nimi	Kunta	Maakunta	Etäisyys- vyöhyke/ vyöhykkeet	Minimi- etäisyys (km)	Näkyvyys (%)	Pinta-ala (ha)
Virkistysalueet	kohtalainen	Tanelinranta- Hyllykallio	Seinäjoki	Etelä-Pohjanmaa	25 km (100%)	21	0	49
Ulkoilureitit	kohtalainen	Simpsoö-Malkakoski	Seinäjoki, La pua	Etelä-Pohjanmaa	30 km (36%);25 km (64%)	21	3	39
Suuri vesistö	kohtalainen	Martikkalanjärvi	Seinäjoki	Etelä-Pohjanmaa	25 km (100%)	21	0	21
Suuri vesistö	kohtalainen	Jalasjoki	Kurikka	Etelä-Pohjanmaa	25 km (100%)	21	5	29
Suuri vesistö	kohtalainen	Kyrönjoki	Vaasa, Isoky rö	Pohjanmaa, Etelä- Pohjanmaa	25 km (67%);30 km (33%)	21	57	91
Natura-alue	kohtalainen	Pitkämönluoma	Kurikka	Etelä-Pohjanmaa	25 km (100%)	22	0	24
RKY-alue	suuri	Nurmon kirkonseutu	Seinäjoki	Etelä-Pohjanmaa	25 km (100%)	22	13	12
Taajamatoimintojen alue	kohtalainen	Luopa	Kurikka	Etelä-Pohjanmaa	30 km (11%);25 km (89%)	22	5	275
Suuri vesistö	kohtalainen		Seinäjoki	Etelä-Pohjanmaa	25 km (100%)	22	21	23
Maakunnallisesti arvokkaaksi ehdotettu maisema-alue	kohtalainen	Jurvanjärven kulttuurimaisemat	Kurikka	Etelä-Pohjanmaa	30 km (53%);25 km (20%)	22	14	3582
Maakunnallisesti arvokkaaksi ehdotetut rakennetut kulttuuriympäristöt (alueet)	kohtalainen	Karhumäen opisto; Karhumäentie 923, Lapua	Lapua	Etelä-Pohjanmaa	25 km (100%)	22	28	6
Virkistysalueet	kohtalainen	Pitkämö (Virkistysalue)	Kurikka	Etelä-Pohjanmaa	25 km (100%)	22	12	136
Suuri vesistö	kohtalainen	Pahaoja	Seinäjoki	Etelä-Pohjanmaa	25 km (100%)	22	21	23
Maakunnallisesti arvokkaaksi ehdotetut rakennetut kulttuuriympäristöt (alueet)	kohtalainen	Nurmonjokivarren asutus	Seinäjoki	Etelä-Pohjanmaa	30 km (33%);25 km (20%)	23	7	1512
Suuri vesistö	kohtalainen		Kurikka	Etelä-Pohjanmaa	30 km (25%);25 km (75%)	23	8	82
Suuri vesistö	kohtalainen		Kurikka	Etelä-Pohjanmaa	30 km (46%);25 km (54%)	23	16	30
Suuri vesistö	kohtalainen		Seinäjoki, La pua	Etelä-Pohjanmaa	30 km (61%);25 km (39%)	23	10	59
Suuri vesistö	kohtalainen	Jalasjoki	Kurikka	Etelä-Pohjanmaa	25 km (54%);30 km (46%)	23	16	30
Suuri vesistö	kohtalainen	Pitkämön tekojärvi	Kurikka	Etelä-Pohjanmaa	25 km (59%);30 km (41%)	23	7	105
Suuri vesistö	kohtalainen	Nurmonjoki	Seinäjoki, La pua	Etelä-Pohjanmaa	25 km (39%);30 km (61%)	23	10	59
Valtakunnallisesti arvokas maisema- alue	suuri	Vöyrinjokilaakson kulttuurimaisemat	Vöyri	Pohjanmaa	30 km (28%);25 km (3%)	24	5	4939
Ulkoilureitit	kohtalainen	Kauhajoki-Kurikka	Kauhajoki, K urikka	Etelä-Pohjanmaa	30 km (26%);25 km (7%)	24	6	100
Maakunnallisesti arvokkaaksi ehdotetut rakennetut kulttuuriympäristöt (pisteet)	kohtalainen	Ihanämäki (Jurva)	Kurikka	Etelä-Pohjanmaa	25 km (100%)	24	0	0
Suuri vesistö	kohtalainen		Seinäjoki	Etelä-Pohjanmaa	30 km (48%);25 km (52%)	24	6	22
Maakunnallisesti arvokkaaksi ehdotetut rakennetut kulttuuriympäristöt (pisteet)	kohtalainen	Marttila (Jurva)	Kurikka	Etelä-Pohjanmaa	25 km (100%)	24	35	0

Arvo	Herkkyys	Kohteen nimi	Kunta	Maakunta	Etäisyys- vyöhyke/ vyöhykkeet	Minimi- etäisyys (km)	Näkyvyys (%)	Pinta-ala (ha)
Luonnonsuojelualue	kohtalainen	Vöyrinjokilaakso	Vöyri	Pohjanmaa	30 km (28%);25 km (3%)	24	5	4863
Maakunnallisesti arvokkaaksi ehdotetut rakennetut kulttuuriympäristöt (alueet)	kohtalainen	Jurvan vanha keskusta	Kurikka	Etelä-Pohjanmaa	25 km (100%)	24	9	7
Virkistyskohteet	kohtalainen	Ruuhikoski	Seinäjoki	Etelä-Pohjanmaa	30 km (89%);25 km (11%)	24	6	1961
Valtakunnallisesti arvokas maisema-alue	suuri	Lapuan Alajoen peltolakeus	Kauhava,Seinäjoki,Lapua	Etelä-Pohjanmaa	30 km (26%);25 km (2%)	24	4	11521
Taajamatoimintojen alue	kohtalainen	Niemenkylä	Kurikka	Etelä-Pohjanmaa	30 km (67%);25 km (33%)	24	10	206
Suuri vesistö	kohtalainen	Nurmonjoki	Seinäjoki	Etelä-Pohjanmaa	25 km (52%);30 km (48%)	24	6	22
Maakunnallisesti arvokkaaksi ehdotetut rakennetut kulttuuriympäristöt (pisteet)	kohtalainen	Alapään koulu	Seinäjoki	Etelä-Pohjanmaa	25 km (100%)	25	21	0
Maakunnallisesti arvokkaaksi ehdotetut rakennetut kulttuuriympäristöt (alueet)	kohtalainen	Jurvan kirkonkylä	Kurikka	Etelä-Pohjanmaa	25 km (100%)	25	69	11
Luonnonsuojelualue	kohtalainen	Lapuan - Kauhavan Alajoki	Kauhava,Lapua	Etelä-Pohjanmaa	30 km (22%)	25	4	10727
Maakunnallisesti arvokkaaksi ehdotetut rakennetut kulttuuriympäristöt (alueet)	kohtalainen	Jurvan vanha veistokoulu	Kurikka	Etelä-Pohjanmaa	30 km (51%);25 km (49%)	25	64	4
Luonnonsuojelualue	kohtalainen	Luopajärvi	Kurikka	Etelä-Pohjanmaa	30 km (64%)	26	3	3259
Suuri vesistö	kohtalainen		Kurikka	Etelä-Pohjanmaa	30 km (100%)	26	5	23
Valtakunnallisesti arvokas maisema-alue	suuri	Luopajärven viljelylakeus	Kurikka	Etelä-Pohjanmaa	30 km (65%)	26	3	3328
Ulkoilureitit	kohtalainen	Hiirijärvi-Lapua	Seinäjoki,Lapua	Etelä-Pohjanmaa	30 km (75%)	26	3	84
Loma-asuntoalue	kohtalainen	Simpsiö	Lapua	Etelä-Pohjanmaa	30 km (87%)	26	1	1931
Suuri vesistö	kohtalainen		Kurikka,Närpiö	Pohjanmaa,Etelä-Pohjanmaa	30 km (33%)	26	1	27
Suuri vesistö	kohtalainen	Säläisjärvi	Kurikka	Etelä-Pohjanmaa	30 km (100%)	26	0	54
Suuri vesistö	kohtalainen	Närvijoki	Kurikka,Närpiö	Pohjanmaa,Etelä-Pohjanmaa	30 km (33%)	26	1	27
Maakunnallisesti arvokkaaksi ehdotetut rakennetut kulttuuriympäristöt (alueet)	kohtalainen	Hellanmaantien ja Raamatuntien asutus	Kauhava,Lapua	Etelä-Pohjanmaa	30 km (72%)	27	5	246
Virkistysalueet	kohtalainen	Simpsiö (Monipuolinen virkistyskeskus+loma-asutus)	Lapua	Etelä-Pohjanmaa	30 km (100%)	27	4	279
Virkistyskohteet	kohtalainen	Vallami	Kauhava	Etelä-Pohjanmaa	30 km (70%)	27	0	1961
Suuri vesistö	kohtalainen		Kauhajoki,Kurikka	Etelä-Pohjanmaa	30 km (82%)	27	13	21
Maakunnallisesti arvokkaaksi ehdotettu maisema-alue	kohtalainen	Simpsiö	Lapua	Etelä-Pohjanmaa	30 km (100%)	27	2	601
RKY-alue	suuri	Luopajärven kyläasutus	Kurikka	Etelä-Pohjanmaa	30 km (100%)	27	4	892
Suuri vesistö	kohtalainen	Kyrönjoki	Kauhajoki,Kurikka	Etelä-Pohjanmaa	30 km (82%)	27	13	21
Luonnonsuojelualue	kohtalainen	METSÄKYLÄN METSÄ	Kurikka	Etelä-Pohjanmaa	30 km (100%)	28	1	12
RKY-alue	suuri	Rekipellon kyläasutus	Vöyri	Pohjanmaa	30 km (100%)	28	33	142
Natura-alue	kohtalainen	Metsäkylän metsä	Kurikka	Etelä-Pohjanmaa	30 km (100%)	28	1	12

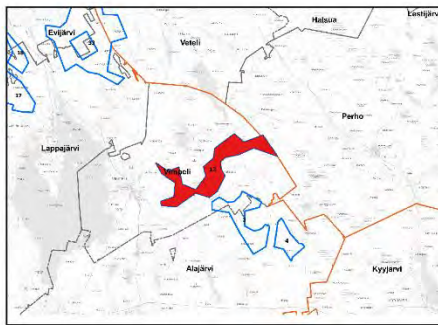

Arvo	Herkkyys	Kohteen nimi	Kunta	Maakunta	Etäisyys- vyöhyke/ vyöhykkeet	Minimi- etäisyys (km)	Näkyvyys (%)	Pinta-ala (ha)
Maakunnallisesti arvokkaaksi ehdotettu maisema-alue	kohtalainen	Jalasjärven kulttuurimaisemat	Kurikka	Etelä-Pohjanmaa	30 km (10%)	○ 28	○ 2	1781
Ulkoilureitit	kohtalainen	Simpsio-Mäenpää	Kauhava,La pua	Etelä-Pohjanmaa	30 km (9%)	○ 28	○ 0	134
Suuri vesistö	kohtalainen	Nurmonjoki	Lapua	Etelä-Pohjanmaa	30 km (35%)	○ 29	○ 0	22
Suuri vesistö	kohtalainen	Hirvijärven tekojärvi	Seinäjoki,La pua	Etelä-Pohjanmaa	30 km (4%)	○ 29	○ 0	1437

Kohdekortti tv-13, Talpakanrämpe

Kunta: Perho, Vimpeli



- Natura-alue
 - Luonnosuojelualue
 - Kansallispuisto
 - Valtakunnallisesti arvokkaat maisema alueet
 - Maakunnallisesti arvokkaaksi ehdotetut maisema-alueet
 - Muinaisjäännökset ja arkeologiset kohteet
 - Maakuntaraja
 - Maakunnallisesti arvokkaaksi ehdotetut rakennetut kulttuuriympäristöt
 - Alueet
 - Pisteet
- Tuulivoimaloiden näkyvyys**
- Eniten voimaloita
 - Vähiten voimaloita
- Muut maakunnat, potentiaaliset tv-alueet
 - Muut maakunnat, merkittävä maisema tai kulttuuriympäristöalue
- Valtakunnallisesti arvokkaat rakennetut kulttuuriympäristöt**
- Alueet
 - Pisteet
 - Viivat
- Potentiaaliset tv-alueet**
- Potentiaaliset tuulivoima-alueet
 - Etäisyys tuulivoiman selvitysalueesta 7 km
 - Etäisyys tuulivoiman selvitysalueesta 14 km

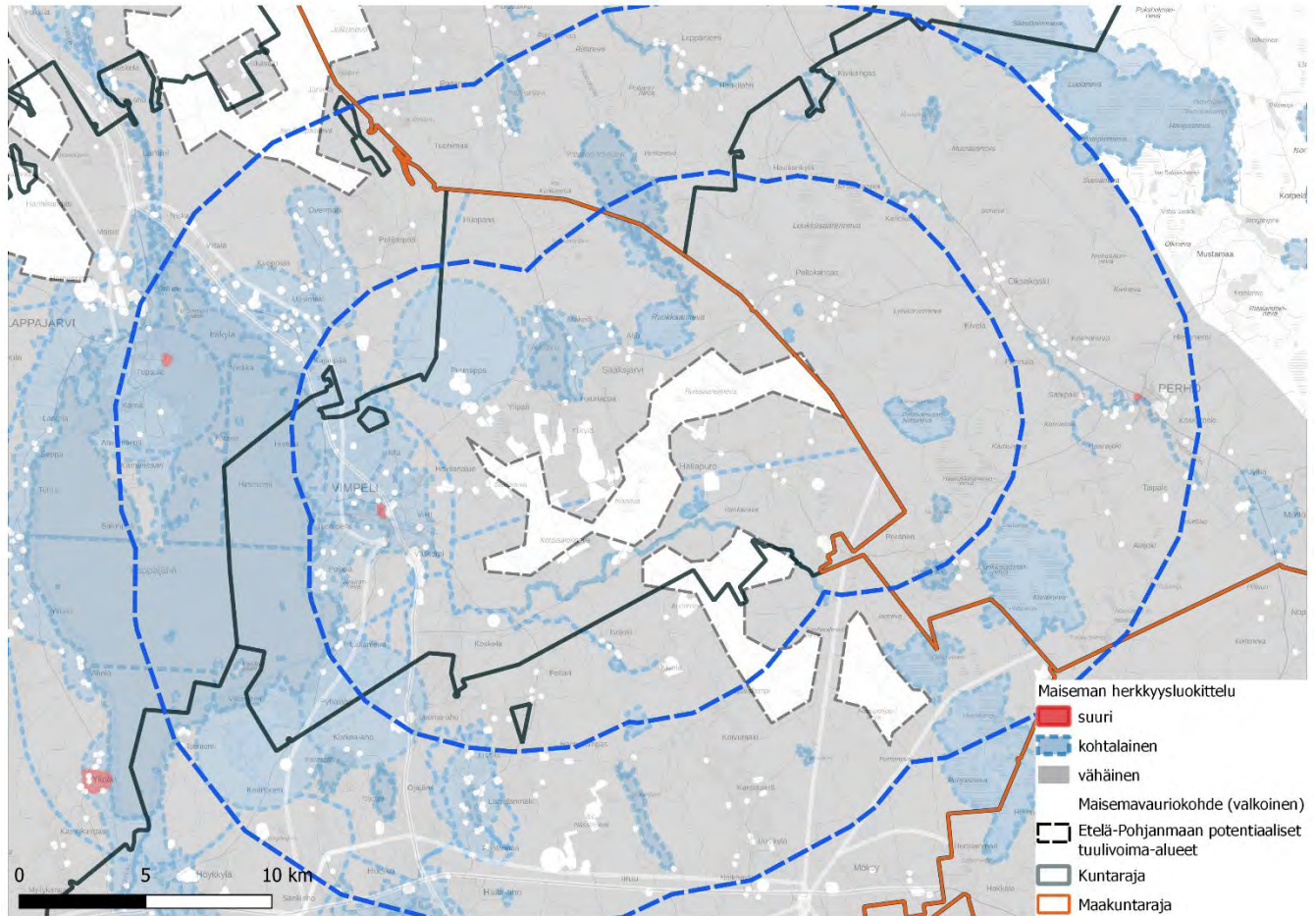


Lähteet: MML 2022, Syke 2022, Museovirasto 2022, Pohjanmaan-, Keski-Pohjanmaan, Etelä-Pohjanmaan, Pirkanmaan-, Satakunnan- ja Keski-Suomen maakuntaliitot.

Kuva 15. Tv-13 tuulivoima-alueen näkyvyys ja lähi- sekä välivaikutusalueiden arvokohteet

Kohteen sijainti	Suunniteltu tuulivoima-alue sijoittuu aivan Keski-Pohjanmaan maakuntarajalle ja jatkuu rajasta lounaaseen. Valtatie 13 kulkee kahdeksan kilometrin päässä alueen länsipuolella. Vimpelin keskusta ja Lappajärvi (järvi) ovat noin viiden kilometrin päässä alueelta länteen.
Pinta-ala	3141,38 ha
Arvio tuulivoimaloiden määrästä / Suunnittelutilanne	47 kpl, alueella ei ole ennestään tuulivoimaloita. Noin 6 kilometrin etäisyydellä tuulivoima-alueen eteläpuolella sijaitsee Suosalmennevan hankealue (suunnitteilla 8 voimalaa). Noin 14 kilometrin etäisyydellä tuulivoima-alueen luoteispuolella sijaitsee Iso Saapasnevan hankealue (suunnitteilla 7 voimalaa). Lähimmät toiminnassa olevat voimalat sijaitsevat yli 16 kilometrin päässä etelässä Louhukankaalla. Tuulivoima-alueen läheisyydessä on kolme potentiaalista tuulivoima-alueita.
Alueen yleiskuvaus	Tuulivoima-alue kuuluu valtaosin Suomenselän maisemamaakuntaan . Maisemaseutujen osa-aluejaon mukaan alue sijaitsee Suomenselällä. Osa alueesta ulottuu lännessä Pohjanmaan maisemamaakuntaan . Maisemaseutujen osa-aluejaossa tehdyn jaon mukaan tämä alue sijaitsee tarkemmin Etelä-Pohjanmaan viljelylakeuksien seudulla . (Ympäristöministeriö, 1992)

Tuulivoima-alueen vaikutus herkkiin kohteisiin



Kuva 8. Maiseman herkkyys tv-13:n vaikutusalueilla

Merkittävimmät vaikutukset voimaloista kohdistuvat lähi- ja välialueen kohteisiin; siellä voimat näkyvät laajimmin.

Vaikutus lähialueen kohteisiin, joiden herkkyys muutokselle on suuri tai kohtalainen

Lähivaikutusalueella tuulivoimalat voivat olla maisemakuvassa hallitsevia ja niiden visuaaliset vaikutukset niin merkittäviä, että syntyy vaikutuksia maiseman luonteeseen ja laatuun. (Ympäristöministeriö, 2016)

Tv-alue sijaitsee maakuntarajan lähellä ja sekä lähi- että välialue ulottuvat maakuntarajan yli Keski-Pohjanmaalle ja Keski-Suomeen. Muiden maakuntien osalta lähi- ja välialueella ei ole yhtään kohdetta, joiden herkkyys on suuri.

Lähialueella on vain yksi kohde, jonka **herkkyys on suuri**: **valtakunnallisesti arvokas rakennettu kulttuuriympäristö Vimpelin kirkko ja kirkonseutu tv-alueelta** länteen maakunnallisesti arvokkaalla maisema-alueella ja Vimpelin taajamatoimintojen alueella ja maakuunnallisesti arvokkaaksi ehdotetulla maisema-alueella Lappajärven kulttuurimaisemat. Tv-alueen muoto on pitkä ja kapea. Vain alueen länsiosan voimaloista katsoen Vimpeli on lähialueella. Alue on suhteellisen pieni (noin 6 ha) ja sijaitsee 4–5 km tv-alueelta länteen Vimpelissä. Näkyvyysanalyysi osoittaa laajasti näkyvyyttä alueelle. Todennäköistä on, että visuaalinen **vaikutus on vain osittainen**, koska kohde on rakennettu ympäristö. Rakennetussa ympäristössä on yleensä paljon paikallisia elementtejä maisemassa, jotka muodostavat katvealueita. Kirkon torniin saattaa kuitenkin jostakin avoimesta maisemasta kirkon ympäristöstä syntyä näkymiä, joissa tuulivoimalat näkyvät taustalla. Lähimmät tuulivoimalat ovat arvokohteen maisemassa hallitsevia elementtejä.

Lähialueen **kohtalaisen** herkäät alueet ovat **maakunnallisesti arvokkaaksi ehdotetut maisema-alueet ja kulttuuriympäristöt, luonnonsuojelu- ja Natura-alueet, vesistöt, ulkoilu- ja melontareitit**.

Lappajärven kulttuurimaisema-alue (ehdotettu maisema-alue) sijaitsee 2 km tuulivoima-alueelta länteen Vimpelissä ja Lappajärvellä. Alueelta on tehty havainnekuva (kts. erillinen valokuvasovitekooste). Alue on laaja ja ulottuu lähi-, väli ja kaukoalueelle, ja noin kolmasosa aluetta kullekin vaikutusalueelle. Visuaalinen vaikutus on lähialueella vahvin. Alueen pelto- ja kylämaisemissa muodostuu laajoja näkyvyysalueita. Vimpelin taajama-alue on osin maisema-alueella, osin sen vieressä ja alueella on samankaltaisia vaikutuksia. Alueen herkkyys on kohtalainen. Alueella sijaitsee RKY-kohteen lisäksi myös maakunnallisesti arvokkaaksi ehdotettu kulttuuriympäristö Suksitien asutus ympäristöineen. Pienen etäisyyden takia voimat voivat näillä alueilla olla hallitsevia ja visuaalinen vaikutus voi olla suuri. **Vaikutusten merkittävyys on maiseman herkkyttä vastaavasti kohtalainen.**

Sääksjärven maisema-alue, joka sijaitsee Vimpelin kunnassa 2–7 km tuulivoima-alueelta pohjoiseen. Alueen sisällä sijaitseva maakunnallisesti arvokkaaksi ehdotettu rakennettu kulttuuriympäristö Sääksjärven kylä (MKY) sijaitsee Sääksjärven rannalla. Noin kaksi kolmasosaa maisema-alueesta ja 80 % kulttuuriympäristöalueesta on näkyvyysaluetta. Vaikka näkyvyysalueet ovat pirstaleisia, näkyvyyttä kohdistuu laajemmille peltoalueille ja myös asutuille alueille. Lähimmät tuulivoimalat näkyvät selvästi ja ovat hallitsevia elementtejä maisemassa. On mahdollista, että tuulivoima-alueen eri osa-alueiden voimat näkyvät eri ilmasuunnassa samanaikaisesti. **MKY:n** rakennettujen alueiden osalta rakennukset ja paikallinen puusto muodostavat todennäköisesti osin katvealueita siellä, missä analyysi osoittaa hajanaisia näkyvyysalueita. **Visuaalinen vaikutus on pienen etäisyyden takia suuri. Vaikutusten merkittävyys on maiseman herkkyttä vastaavasti kohtalainen.**

Paalijärven kulttuurimaisema sijaitsee suurimmilta osin välialueella tuulivoima-alueelta etelään. Alle 10 % alueesta on lähivaikutusalueella. Alueella on osin näkyvyysalueita (32 %) kylä- ja peltomaisemassa sekä Paalijärven vesialueella. Järviä ympäröi Paalijärven patikkareitti, jossa analyysi ei osoita näkyvyyttä. Maisema-alueen herkkyys on kohtalainen. Visuaalinen vaikutus on osin vähäinen, osin kohtalainen. Vaikutusten merkittävyys on vähäinen ja kohtalainen.

Lähialueen **Natura- ja luonnonsuojelualueilla** osin ei ole näkyvyyttä (Huosianmaankallio, Saarenmaankorpi, Kalkkikankaan lehtojensuojelualue, Käärmealliot (Alajärvi)), tai näkyvyysalueita on osittain (Hötölamminneva, Patanajärvenkangas (Perhossa)). Eniten näkyvyyttä kohdistuu Ruokkaanevan luonnonsuojelualueelle (noin 80 %, 1–3 km etäisyydellä, jossa tuulivoimalat ovat hallitsevina elementtinä maisemassa). **Vaikutus on alueilla vähäinen tai kohtalainen.** Osin Natura- ja luonnonsuojelualueet sijaitsevat maakuntarajan ulkopuolella. Luonnonsuojelualueet voivat olla alueita, jossa ihmisiä liikkuu harvoin eli visuaalisten vaikutusten katsoja usein puuttuu. Toisaalta juuri luonnontilaisilla alueilla tuulivoimaloiden koettu vaikutus voi olla merkittävästi häiritsevä johtuen kävijöiden luonnonmaisemaan kohdistamasta odotusarvosta.

Vesistöt ovat avoimuutensa takia usein näkyvyysaluetta. Niin myös tv-13 alueen lähialueella. Vesistöt, josta on eniten näkyvyyttä ovat Patanan tekojärvi ja Sääksjärvi tuulivoima-alueelta pohjoiseen (89 % ja 98 % näkyvyyttä). Lappajärven itäiset ranta-alueet sijaitsevat lähialueella. **Lappajärvellä on laajasti näkyvyysalueita**, mutta järvi sijaitsee pääasiassa tuulivoima-alueen välialueella (63 %), sekä kaukoalueella (33 %). Vesistön avoimuuden takia voimalat voivat näkyä kaukaa, esimerkiksi **Kärnänsaarelta**. Lähialueeseen kuuluvilla järven **itärannoilla** on usein laajojakin **katvealueita**, jotka ulottuvat osin lähes 500 metriä vesialueelle. Tässä kohtaa **vaikutus on vähemmän merkittävä** kuin vastapäätä sijaitsevilla rannoilla, Kärnänsaarilla tai pikkusaarilla. Järven **länsirannoilta katsoen** tuulivoimalat ovat etäisyyden takia vaikeasti havaittavissa ja näkyvyysalueet ovat pirstaleisia. Myös pienempien järvien Mustasen ja Porasjärven alueilla on näkyvyyttä. Järvien rannoilla on **paikoin loma-asutusta**, joka jää osin **täysin katvealueille**. Suuri näkyvyys vesialueella ei tarkoita, että näkyvyysalueita olisi kaikilla rannoilla. Näkyvyysalueita syntyy pääasiassa tuulivoimalaa vastapäätä sijaitseville rannoille. **Alueiden herkkyys on kohtalainen ja vaikutusten merkittävyys kohtalainen.**

Lähialueella sijaitsevat lisäksi **ulkoilureitit** Lipsunniemi-Lakeaharju, Lakeaharju-Luoma-aho, Vimpeli-Pero ja Lakeaharju-Valkealampi ja **melontareitti** Savonjoki. Reitit jatkuvat myös välialueen ulkopuolella. Alueiden **herkkyys on kohtalainen** ja näkyvyyttä syntyy vain paikoin. **Vaikutuksen merkittävyys on vähäinen.** Ulkoilureitti Vimpeli-Veteli kulkee Talpakanrämeeen tv-alueen läpi. Tuulivoima-alue vähentää ulkoilureitin arvoja, mutta metsäisessä maastossa myös lähellä sijaitsevat voimalat voivat jäädä katvealueille.

Vaikutus **loma-asuntoalueelle** Lakeaharju ja virkistyskohteille Lakeaharju ja Huopana on vähäinen. Virkistyskohteissa Hietojenlahti ja Ukoniemi vaikutuksia saattaa syntyä Lappajärven itärannoille muodostuvia vaikutuksia vastaavaksi. Alueet eivät ole tarkkaan rajattuja maakuntakaavassa. Ukoniemi sijaitsee lähi- ja välialueen rajalla, pääasiassa välialueella, jossa visuaalinen vaikutus vähenee.

Lakeaharjun näkötorista on tehty havainnekuva (kts. erillinen valokuvasovitekooste), jossa tuulivoimalat näkyvät metsäalueen takana.

Vaikutus välialueen kohteisiin, joiden herkkyys muutokselle on suuri tai kohtalainen

Välivyöhykkeen vaikutusalueella voimalat voivat näkyä selvästi, mutta visuaaliset vaikutukset vähenevät etäisyyden kasvaessa. Voimalat muodostavat osan laajempaa maisemakokonaisuutta ja niiden kokoa ja etäisyyttä voi olla vaikea hahmottaa. (Ympäristöministeriö, 2016)

Välialueen alueet, joiden maiseman **herkkyys on suuri ovat RKY-alueet Perhon kirkko, Perhossa, Keski-Pohjanmaalla ja Lappajärven kirkkoniemi**, Lappajärven rannalla. Lappajärven Kirkkoniemi sijaitsee lähes 13 km tuulivoima-alueelta luoteeseen (eli kaukoalueen rajan lähellä) MMA-alueella Lappajärven kulttuurimaisemat. Vaikka analyysi osoittaa vain paikoin näkyvyyttä, on epätodennäköistä, että näkymiä on kirkon ympäristössä, rannan kasvillisuusvyöhykkeen takia. Rannalta tuulivoimalat näkyvät selvästi Lappajärven yli. Perhon kirkko sijaitsee noin 11 km tv-alueelta itään rakennetussa ympäristössä. Näkyvyysalueet ovat pirstaleisia ja todennäköisesti paikalliset maiseman elementit peittävät näkymiä kokonaan. **Vaikutusten merkittävyys näillä alueilla on vähäinen.**

Välialueen kohteet, joiden herkkyys muutokselle on kohtalainen ovat **MMA ja MKY-alueet, taajamatoimintojen alueet, luonnonsuojelualueet, maakuntakaavan ohjeelliset ulkoilureitit, virkistysalueet ja vesistöt.**

Välialueen **maakunnallisesti arvokkaaksi ehdotetut maisema-alueet** sijaitsevat tv-alueelta lounaaseen Alajärvellä ja Vimpelissä. Pyhävuoren alueella ei ole näkyvyyttä ja Alajärven kulttuurimaisema-alueella näkyvyys on paikallinen. Lisäksi maisema-alue sijaitsee pääasiassa kaukoalueella, missä tuulivoimaloiden vaikutus vähenee. Alueiden **herkkyys on kohtalainen ja vaikutusten merkittävyys on vähäinen.** Välialueen **maakunnallisesti arvokkaaksi ehdotetut rakennetut kulttuuriympäristöt** ovat usein pieniä alueita, joissa näkyvyys on osittainen. **Kärnä kylä ja kulttuurimaisema (MKY)** on laajempi alue Kärnänsaareella, MMA-alueella Lappajärven kulttuurimaisemat. MKY- ja MMA-alueella näkyvyysalueet ovat pirstaleisia. Saaren rannoilla on kasvillisuusvyöhyke, joka estää näkymiä, mutta rannoilta tuulivoimalat näkyvät selvästi Lappajärven yli. Rannoilla on loma-asutusta (Rovastilan loma-asuntoalue. Alueen herkkyys on kohtalainen). Kärnä kylän asutus sijaitsee kauempana rannoilta. Alueella on myös virkistysalue Rovastila (alueen herkkyys: kohtalainen) Näkymästä on tehty havainnekuva (kts. valokuvasovitekooste).

Taajamatoimintojen alueella Alajärvellä visuaalinen vaikutus on hyvin epätodennäköinen. **Lappajärven kirkonkylässä** on pirstaleisia näkyvyysalueita. Järven rannalta tuulivoimalat näkyvät osittain Lappajärven yli. Alue sijaitsee väli- ja kaukoalueen rajalla, jossa tuulivoimaloiden vaikutus vähenee. Vaikutusten merkittävyys on vähäinen.

Luonnonsuojelu- ja Natura-alueilla osin ei ole näkyvyyttä tai näkyvyys on suurimmillaan **paikallinen tai osittainen** ja kohdistuu suoalueille (esim. Pohjoisnevan Natura-alue, Hötölamminnevan-Mittarinnevan alue, Ahvenlamminnevan alueet). Eniten näkyvyyttä kohdistuu Ylimmäisnevan aarnialueelle. Suoalueet saattavat olla alueita, jossa ihmisiä liikkuu vähän. Alueiden käyttö riippuu muun muassa saavutettavuudesta ja alueen rakenteista. **Vaikutusten merkittävyys on vähäinen.**

Välialueen suurempia **vesistöjä**, jossa **tuulivoimalat näkyvät laajasti** ovat Lappajärven lisäksi **liruunjärvi** Alajärvellä (näkyvyys 75 %) **Patananjärvi** (tv-alueelta pohjoiseen, osa järvestä sijaitsee kaukoalueella). Järvien rannoilla on jonkun verran loma-asutusta, josta saattaa syntyä näkymiä kohti tuulivoimaloita. **Alajärvellä** on laajat näkyvyysalueet, mutta järvi sijaitsee suurelta osin kaukoalueella, jossa tuulivoimaloiden vaikutus vähenee merkittävästi. Järven pohjoispäässä, joka sijaitsee välialueella, ei ole näkyvyyttä.

Välialueen maakuntakaavan ohjeellisilla ulkoilureiteillä ei ole näkyvyyttä.

Virkistysalueilla saattaa syntyä osittain näkyvyyttä. **Nykälänniemi** sijaitsee suurimmalta osa kaukoalueella. Näkymät järven rannalta kohti tuulivoima-alueita ovat teoreettisesti mahdollisia. Voimalat näkyvät kaukana horisontissa. Lappajärven **Selkäsaaret** sijaitsevat 13 km tv-alueelta länteen. Näkymiä saarien itärannoilta syntyy todennäköisesti Kärnäsaaren itärantojen näkymiä vastaaviksi järven avoimen vesipinnan yli (kts. myös valokuvasovite). Vaikutusten merkittävyys on alueiden herkkyyttä vastaavasti kohtalainen. **Pyhävuorelta** (Lappajärven itäpuolella) tuulivoimalat eivät todennäköisesti näy.

Maisemavauriot lähi- ja väli vaikutusalueella

Suurimmat maisemavaurioalueet lähi- ja väli vaikutusalueilla ovat **potentiaaliset ja toteutuneet tuulivoima-alueet**. Lähialueella on kaksi laajaa tuulivoima-alueita, joiden pinta-ala on 1994 ja 863 hehtaaria. Tv-13 alueen ympärillä on turvetuotantoalueita ja kaivosalue (Ryytimaan kaivos). Maisema-arvoja heikentäviä tekijöitä on alueella paljon. Pienempiä turvetuotantoalueita on muuallakin lähi- ja väli vaikutusalueilla. Turvetuotantoalueet ovat usein kaukana taajamista.

Tuulivoima-alueelta etelään, kaukoalueella, on kaksi suurta toteutunutta tuulivoimapuistoa, Louhukangas (27 kpl 220 metrin korkuista voimalaa) ja Möksy (15 kpl 220 metrin korkuista voimalaa). Tuulevaisuudessa myös Keski-Pohjanmaan ja Keski-Suomen puolella saattaa tv-13 alueen vaikutusalueille rakentua tuulivoimaloita. Alueilla on eri vaiheissa olevia suunnitelmia tämän suhteen. Sähkölinjojen tiheys on suuri tv-alueelta etelään. Sähkölinjat kulkevat sähkölaitoksen kautta, joka sijaitsee tv-alueen ja toteutuneiden tuulivoima-alueiden välissä valtatie 16 varrella. Sähkölinjat, tiet ja rautatiet ovat viivamaisia visuaalisia häiriötekijöitä maisemassa. Kantatie ja sähkölinjat kulkevat Lappajärven itärannan lähellä Vimpelissä etelästä pohjoiseen.

Lähi- ja väli alueilla on eri puolella **maa-aineisten otto-, varasto- ja teollisuusalueita sekä maatalouden suuryksiöitä**. Maatalouden suuryksiöt, varasto- ja teollisuusalueet sijaitsevat usein taajamissa ja maisemallisesti tai kulttuurihistoriallisesti arvokkailla alueilla. Nämä alueet heikentävät entuudestaan herkkien ja myös ”vähäisen herkkyyden” luokan alueiden arvoja. Samalla herkkyys muutoksille vähenee. Teollisuusalueet ovat mm. Vimpelissä ja Alajärvellä sekä Lappajärven kirkonkylässä.

Vaikutus lähi- ja väli alueen kohteisiin, joiden herkkyys muutokselle on vähäinen

Yleisesti tuulivoimalat näkyvät eniten **avoimessa maisemassa**, esim. peltoalueilta tai avosoilta, sekä vesialueilta ja rannoilta. Lähialueella on laajoja näkyvyysalueita **lähialueen pienien kylien** pelto- ja kylämaisemassa, myös Keski-Pohjanmaan alueilla. Tuulivoimalat ovat niin lähellä, että voimalat voidaan kokea hallitsevana elementtinä maisemassa. Lisäksi on kohteita, josta saman tuulivoima-alueen eri osa-alueiden voimalat voivat näkyä eri ilmasuunnissa samanaikaisesti. Vaikutus voi olla alueella merkittävä. Sama koskee mm. **Luoma-ahon kylän** aluetta, tai aluetta kylän ja tuulivoima-alueen välissä. Luoma-ahon alueella on kuitenkin paljon teollisuutta, mikä vähentää alueen arvoa ja herkkyyttä. Kylät ovat usein harvaan asuttuja.

Yhteisvaikutukset

Tv-alue	Kunta	Maakunta	Etäisyys- vyöhyke/ vyöhykkeet	Minimi- etäisyys (km)	Pinta- ala (ha)
tv-3 Aitakangas	Alajärvi, Vimpeli	Etelä-Pohjanmaa	7 km (71 %); 14 km (29 %)	1	1994
tv-4 Hautakangas	Alajärvi	Etelä-Pohjanmaa	14 km (100 %)	8	863
tv-33 Pitkäsalo	Evijärvi, Veteli, Kruunupyy, Lappajärvi	Keski-Pohjanmaa, Pohjanmaa, Etelä-Pohjanmaa	14 km (8 %); 25 km (92 %)	11	5602
tv-17 Kirsinkangas	Evijärvi, Lappajärvi	Etelä-Pohjanmaa	25 km (100 %)	16	1779

Taulukko 7. Etelä-Pohjanmaan potentiaaliset tuulivoima-alueet tv-13 alueen vaikutusalueella

Potentiaalisen tuulivoima-alueen tv-13 lähi- ja väli vyöhykkeelle sijoittuu kolme muuta potentiaalista tuulivoima-alueita: Tv-3 Aitakangas sijaitsee alueen välittömässä läheisyydessä sen eteläpuolella. Tv-4 Hautakangas sijaitsee n. 10 km alueelta kaakkoon ja Tv-33 Pitkäsalo n. 13 km alueelta luoteeseen.

Arvo	Herkkyyks	Kohteen nimi	Kunta	Maakunta	Etäisyyss- vyöhyke/ vyöhykkeet	Minimi- etäisyys (km)	Näkyvyys (%)	Pinta-ala (ha)
Suuri vesistö	kohtalainen		Alajärvi, Vim peli	Etelä-Pohjanmaa	7 km (98%);14 km (2%)	● 0	12	20
Ulkoilureitit	kohtalainen	Vimpeli-Veteli	Vimpeli	Etelä-Pohjanmaa	7 km (100%)	● 0	35	84
Luonnonsuojelualue	kohtalainen	Perkkiökallio	Vimpeli	Etelä-Pohjanmaa	7 km (100%)	● 0	7	5
Suuri vesistö	kohtalainen	Poikkijoki	Alajärvi, Vim peli	Etelä-Pohjanmaa	7 km (98%);14 km (2%)	● 0	12	20
Luonnonsuojelualue	kohtalainen	Huosianmaankallion lehtoalue	Vimpeli	Etelä-Pohjanmaa	7 km (100%)	● 1	9	22
Natura-alue	kohtalainen	Huosianmaankallio	Alajärvi, Vim peli	Etelä-Pohjanmaa	7 km (100%)	● 1	0	38
Luonnonsuojelualue	kohtalainen	Huosianmaankallion lehtojensuojelualue	Vimpeli	Etelä-Pohjanmaa	7 km (100%)	● 1	0	24
Luonnonsuojelualue	kohtalainen	Ruokkaanneva	Vimpeli	Etelä-Pohjanmaa	7 km (100%)	● 1	79	303
Virkistyskohteet	kohtalainen	Huopana	Vimpeli, Lap pajärvi	Etelä-Pohjanmaa	7 km (100%)	● 1	5	1961
Luonnonsuojelualue	kohtalainen	Huosianmaankallion lehtojensuojelualue	Vimpeli	Etelä-Pohjanmaa	7 km (100%)	● 1	0	24
Luonnonsuojelualue	kohtalainen	Ruokkaanneva	Vimpeli	Etelä-Pohjanmaa	7 km (100%)	● 1	79	303
Luonnonsuojelualue	kohtalainen	Huosianmaankallion lehtoalue	Vimpeli	Etelä-Pohjanmaa	7 km (100%)	● 1	9	22
Melontareitit	kohtalainen	Savonjoki	Alajärvi, Vim peli	Etelä-Pohjanmaa	7 km (99%);14 km (1%)	● 1	38	109
Ulkoilureitit	kohtalainen	Lipsunniemi- Lakeaharju	Evijärvi, Vim peli, Lappajä rvi	Etelä-Pohjanmaa	7 km (38%);14 km (17%);30 km (11%);25 km (29%)	● 1	15	220
Natura-alue	kohtalainen	Ruokkaanneva	Vimpeli	Etelä-Pohjanmaa	7 km (100%)	● 1	74	323
Luonnonsuojelualue	kohtalainen	Patanajärvenkangas	Perho	Keski-Pohjanmaa	7 km (100%)	● 2	33	244
Natura-alue	kohtalainen	Patanajärvenkangas	Perho	Keski-Pohjanmaa	7 km (100%)	● 2	36	298
Maakunnallisesti arvokkaaksi ehdotettu maisema-alue	kohtalainen	Lappajärven kulttuurimaisemat	Vimpeli, Lap pajärvi	Etelä-Pohjanmaa	7 km (32%);14 km (37%);25 km (31%)	● 2	50	9126
Suuri vesistö	kohtalainen		Vimpeli	Etelä-Pohjanmaa	7 km (100%)	● 2	98	295
Taajamatoimintojen alue	kohtalainen	Vimpeli kk	Vimpeli	Etelä-Pohjanmaa	7 km (100%)	● 2	72	880
Luonnonsuojelualue	kohtalainen	Patanajärvenkankaan luonnonsuojelualue	Perho	Keski-Pohjanmaa	7 km (100%)	● 2	35	303
Maakunnallisesti arvokkaaksi ehdotettu maisema-alue	kohtalainen	Sääksjärven maisema- alue	Vimpeli	Etelä-Pohjanmaa	7 km (100%)	● 2	64	410
Suuri vesistö	kohtalainen		Veteli, Vim peli	Keski- Pohjanmaa, Etelä- Pohjanmaa	7 km (51%);14 km (49%)	● 2	89	1000
Luonnonsuojelualue	kohtalainen	Patanajärvenkangas	Perho	Keski-Pohjanmaa	7 km (100%)	● 2	33	244
Suuri vesistö	kohtalainen	Patanan tekojärvi, Patanan tekojärvi	Veteli, Vim peli	Keski- Pohjanmaa, Etelä- Pohjanmaa	7 km (51%);14 km (49%)	● 2	89	1000

Arvo	Herkkyys	Kohteen nimi	Kunta	Maakunta	Etäisyys- vyöhyke/ vyöhykkeet	Minimi- etäisyys (km)	Näkyvyys (%)	Pinta-ala (ha)
Suuri vesistö	kohtalainen	Sääksjärvi	Vimpeli	Etelä-Pohjanmaa	7 km (100%)	2	98	295
Ulkoilureitit	kohtalainen	Lakeaharju-Luoma- aho ulkoilureitistö	Alajärvi, Vim- peli	Etelä-Pohjanmaa	7 km (100%)	3	4	72
Maakunnallisesti arvokkaaksi ehdotetut rakennetut kulttuuriympäristöt (alueet)	kohtalainen	Sääksjärven kylä	Vimpeli	Etelä-Pohjanmaa	7 km (100%)	3	78	113
Suuri vesistö	kohtalainen		Perho	Keski-Pohjanmaa	7 km (100%)	3	72	26
Maakunnallisesti arvokkaaksi ehdotettu maisema-alue	kohtalainen	Sääksjärven maisema- alue	Vimpeli	Etelä-Pohjanmaa	7 km (100%)	3	60	173
Virkistyskohteet	kohtalainen	Hietojenlahti	Vimpeli, Lap- pajärvi	Etelä-Pohjanmaa	7 km (79%);14 km (21%)	3	84	1961
Suuri vesistö	kohtalainen	Patanajärvi	Perho	Keski-Pohjanmaa	7 km (100%)	3	72	26
Luonnonsuojelualue	kohtalainen	Kalkkikankaan lehto	Alajärvi	Etelä-Pohjanmaa	7 km (100%)	4	0	8
Luonnonsuojelualue	kohtalainen	Kalkkikankaan lehto	Alajärvi	Etelä-Pohjanmaa	7 km (100%)	4	0	8
Maakunnallisesti arvokkaaksi ehdotetut rakennetut kulttuuriympäristöt (alueet)	kohtalainen	Suksitien asutus ympäristöineen	Vimpeli	Etelä-Pohjanmaa	7 km (100%)	4	83	16
Ulkoilureitit	kohtalainen	Vimpelin Perho	Veteli, Vim- peli, Lappajär- vi	Keski- Pohjanmaa, Etelä- Pohjanmaa	7 km (66%);14 km (34%)	4	17	46
RKY-alue	suuri	Vimpelin kirkko ja kirkonseutu	Vimpeli	Etelä-Pohjanmaa	7 km (100%)	4	76	6
Virkistysalueet	kohtalainen	Patanan tekojärvi (Ulkoilualue)	Vimpeli	Etelä-Pohjanmaa	7 km (100%)	4	0	75
Ulkoilureitit	kohtalainen	Lakeaharju- Valkealampi	Alajärvi, Vim- peli	Etelä-Pohjanmaa	7 km (4%);14 km (32%);30 km (11%);25 km (28%)	5	1	228
Suuri vesistö	kohtalainen		Perho	Keski-Pohjanmaa	7 km (100%)	5	76	46
Loma-asuntoalue	kohtalainen	Lakeaharju	Alajärvi, Vim- peli	Etelä-Pohjanmaa	7 km (42%);14 km (58%)	5	14	1931
Suuri vesistö	kohtalainen	Mustanen	Perho	Keski-Pohjanmaa	7 km (100%)	5	76	46
Suuri vesistö	kohtalainen		Vimpeli, Lap- pajärvi	Etelä-Pohjanmaa	7 km (16%);14 km (84%)	6	96	2488
Maakunnallisesti arvokkaaksi ehdotettu maisema-alue	kohtalainen	Paalijärven kulttuurimaisema	Alajärvi	Etelä-Pohjanmaa	7 km (9%);14 km (91%)	6	32	891
Natura-alue	kohtalainen	Käärmekalliot	Alajärvi	Etelä-Pohjanmaa	7 km (52%);14 km (48%)	6	0	66
Suuri vesistö	kohtalainen		Alajärvi, Vim- peli, Lappajä- rvi	Etelä-Pohjanmaa	7 km (3%);14 km (67%);25 km (30%)	6	97	5837
Virkistysalueet	kohtalainen	Lakeaharju (Talviurheilukeskus+lo- ma-asutus)	Vimpeli	Etelä-Pohjanmaa	7 km (100%)	6	0	60
Melontareitit	kohtalainen	Tervareitti	Soini, Evijär- vi, Alajärvi, Vi- mpeli, Lappa- järvi	Etelä-Pohjanmaa	7 km (3%);14 km (17%);30 km (6%);25 km (66%)	6	35	865

Arvo	Herkkyys	Kohteen nimi	Kunta	Maakunta	Etäisyys- vyöhyke/ vyöhykkeet	Minimi- etäisyys (km)	Näkyvyys (%)	Pinta-ala (ha)
Ulkoilureitit	kohtalainen	Paalijärven patikkareitti	Alajärvi	Etelä-Pohjanmaa	7 km (22%);14 km (78%)	6	5	109
Suuri vesistö	kohtalainen	Lappajärvi	Alajärvi, Vimpele, Lappajärvi	Etelä-Pohjanmaa	7 km (4%);25 km (33%);14 km (63%)	6	91	14582
Luonnonsuojelualue	kohtalainen	Saarenmaankorpi	Perho	Keski-Pohjanmaa	14 km (100%)	7	0	42
Suuri vesistö	kohtalainen		Perho, Veteli	Keski-Pohjanmaa	14 km (100%)	7	5	30
Suuri vesistö	kohtalainen		Perho	Keski-Pohjanmaa	7 km (23%);14 km (77%)	7	57	110
Virkistyskohteet	kohtalainen	Ukonniemi	Lappajärvi	Etelä-Pohjanmaa	7 km (2%);14 km (98%)	7	58	1961
Natura-alue	kohtalainen	Hötölamminneva	Perho, Alajärvi	Keski-Pohjanmaa, Etelä-Pohjanmaa	14 km (100%)	7	30	1315
Luonnonsuojelualue	kohtalainen	Saarenmaankorpi	Perho	Keski-Pohjanmaa	14 km (100%)	7	0	42
Suuri vesistö	kohtalainen	Perhonjoki	Perho, Veteli	Keski-Pohjanmaa	14 km (100%)	7	5	30
Suuri vesistö	kohtalainen	Porasjärvi	Perho	Keski-Pohjanmaa	7 km (23%);14 km (77%)	7	57	110
Suuri vesistö	kohtalainen		Perho	Keski-Pohjanmaa	14 km (96%);25 km (4%)	8	27	21
Taajamatoimintojen alue	kohtalainen	Itäkylä	Lappajärvi	Etelä-Pohjanmaa	14 km (100%)	8	53	131
Suuri vesistö	kohtalainen		Alajärvi	Etelä-Pohjanmaa	14 km (100%)	8	75	187
Luonnonsuojelualue	kohtalainen	Hötölamminnevan-Mittarinnevan alue	Perho, Alajärvi	Keski-Pohjanmaa, Etelä-Pohjanmaa	14 km (100%)	8	38	907
Suuri vesistö	kohtalainen		Alajärvi	Etelä-Pohjanmaa	14 km (100%)	8	78	48
Luonnonsuojelualue	kohtalainen	Hötölamminnevan-Mittarinnevan alue	Perho, Alajärvi	Keski-Pohjanmaa, Etelä-Pohjanmaa	14 km (100%)	8	38	907
Suuri vesistö	kohtalainen	liruunjärvi	Alajärvi	Etelä-Pohjanmaa	14 km (100%)	8	75	187
Suuri vesistö	kohtalainen	Paalijärvi	Alajärvi	Etelä-Pohjanmaa	14 km (100%)	8	78	48
Suuri vesistö	kohtalainen	Perhonjoki	Perho	Keski-Pohjanmaa	25 km (4%);14 km (96%)	8	27	21
Suuri vesistö	kohtalainen		Alajärvi	Etelä-Pohjanmaa	14 km (100%)	9	46	134
Luonnonsuojelualue	kohtalainen	Ristiharju	Alajärvi	Etelä-Pohjanmaa	14 km (100%)	9	2	83
Natura-alue	kohtalainen	Pohjoisneva	Perho, Kyyjärvi, Alajärvi	Keski-Pohjanmaa, Keski-Suomi, Etelä-Pohjanmaa	14 km (42%);25 km (58%)	9	21	2339
Suuri vesistö	kohtalainen		Alajärvi	Etelä-Pohjanmaa	14 km (100%)	9	54	143
Virkistyskohteet	kohtalainen	Pyhävuori	Alajärvi, Vimpele	Etelä-Pohjanmaa	14 km (100%)	9	12	1961
Luonnonsuojelualue	kohtalainen	YLIMMÄISENNEVA 1 (KORVENNURKKA)	Alajärvi	Etelä-Pohjanmaa	14 km (100%)	9	3	55
Suuri vesistö	kohtalainen		Vimpeli, Lappajärvi	Etelä-Pohjanmaa	14 km (60%);25 km (40%)	9	82	4226

Arvo	Herkkyys	Kohteen nimi	Kunta	Maakunta	Etäisyys- vyöhyke/ vyöhykkeet	Minimi- etäisyys (km)	Näkyvyys (%)	Pinta-ala (ha)
Suuri vesistö	kohtalainen		Perho, Alajärvi	Keski-Pohjanmaa, Etelä-Pohjanmaa	14 km (100%)	9	48	83
Luonnonsuojelualue	kohtalainen	Ristiharju	Alajärvi	Etelä-Pohjanmaa	14 km (100%)	9	2	83
Suuri vesistö	kohtalainen	Ylimmäinen	Perho, Alajärvi	Keski-Pohjanmaa, Etelä-Pohjanmaa	14 km (100%)	9	48	83
Suuri vesistö	kohtalainen	Ojajärvi	Alajärvi	Etelä-Pohjanmaa	14 km (100%)	9	46	134
Suuri vesistö	kohtalainen	Kaartusjärvi	Alajärvi	Etelä-Pohjanmaa	14 km (100%)	9	54	143
Suuri vesistö	kohtalainen		Perho	Keski-Pohjanmaa	14 km (100%)	10	23	50
Luonnonsuojelualue	kohtalainen	Ylimmäisennevan aarnialue	Alajärvi	Etelä-Pohjanmaa	14 km (100%)	10	68	128
Luonnonsuojelualue	kohtalainen	Ylimmäisennevan soidensuojelualue	Alajärvi	Etelä-Pohjanmaa	14 km (100%)	10	67	131
Suuri vesistö	kohtalainen		Alajärvi	Etelä-Pohjanmaa	14 km (100%)	10	11	25
Loma-asuntoalue	kohtalainen	Rovastila	Lappajärvi	Etelä-Pohjanmaa	14 km (88%); 25 km (12%)	10	56	1931
Maakunnallisesti arvokkaaksi ehdotettu maisema-alue	kohtalainen	Pyhävuori	Alajärvi, Vimpele	Etelä-Pohjanmaa	14 km (100%)	10	1	281
Suuri vesistö	kohtalainen		Veteli	Keski-Pohjanmaa	14 km (63%); 25 km (37%)	10	8	39
Luonnonsuojelualue	kohtalainen	Ylimmäisennevan aarnialue	Alajärvi	Etelä-Pohjanmaa	14 km (100%)	10	68	128
Suuri vesistö	kohtalainen	Perhonjoki	Veteli	Keski-Pohjanmaa	25 km (37%); 14 km (63%)	10	8	39
Suuri vesistö	kohtalainen	Ahvenlampi	Perho	Keski-Pohjanmaa	14 km (100%)	10	23	50
Suuri vesistö	kohtalainen	Kähkijärvi	Alajärvi	Etelä-Pohjanmaa	14 km (100%)	10	11	25
Maakunnallisesti arvokkaaksi ehdotetut rakennetut kulttuuriympäristöt (alueet)	kohtalainen	Övermarkin talot	Lappajärvi	Etelä-Pohjanmaa	14 km (100%)	11	59	17
Suuri vesistö	kohtalainen		Alajärvi, Lappajärvi	Etelä-Pohjanmaa	14 km (27%); 25 km (73%)	11	87	1779
RKY-alue	suuri	Perhon kirkko	Perho	Keski-Pohjanmaa	14 km (100%)	11	83	2
Virkistyskohteet	kohtalainen	Rovastila	Lappajärvi	Etelä-Pohjanmaa	14 km (70%); 25 km (30%)	11	45	1961
Suuri vesistö	kohtalainen		Veteli	Keski-Pohjanmaa	14 km (93%); 25 km (7%)	11	77	138
Suuri vesistö	kohtalainen	Patananjärvi	Veteli	Keski-Pohjanmaa	25 km (7%); 14 km (93%)	11	77	138
Maakunnallisesti arvokkaaksi ehdotetut rakennetut kulttuuriympäristöt (alueet)	kohtalainen	Kärnän kylä ja kulttuurimaisema	Lappajärvi	Etelä-Pohjanmaa	14 km (100%)	12	24	126
Taajamatoimintojen alue	kohtalainen	Alajärvi	Alajärvi	Etelä-Pohjanmaa	14 km (16%); 25 km (84%)	12	9	2173
Ulkoilureitit	kohtalainen	Hankanen-Alajärvi	Soini, Alajärvi	Etelä-Pohjanmaa	14 km (25%); 30 km (2%); 25 km (73%)	12	0	112
Ulkoilureitit	kohtalainen	Lappajärvi-Pyhävuori	Alajärvi, Lappajärvi	Etelä-Pohjanmaa	14 km (6%); 25 km (94%)	12	2	159

Arvo	Herkkyys	Kohteen nimi	Kunta	Maakunta	Etäisyys- vyöhyke/ vyöhykkeet	Minimi- etäisyys (km)	Näkyvyys (%)	Pinta-ala (ha)
Luonnonsuojelualue	kohtalainen	Ahvenlamminnevan aarnialue	Kyyjärvi, Alajärvi	Keski-Suomi, Etelä-Pohjanmaa	14 km (76%); 25 km (24%)	12	26	288
Virkistysalueet	kohtalainen	Selkäsaaret	Lappajärvi	Etelä-Pohjanmaa	14 km (100%)	12	49	14
Luonnonsuojelualue	kohtalainen	Päivärinne	Alajärvi	Etelä-Pohjanmaa	14 km (100%)	12	0	6
Taajamatoimintojen alue	kohtalainen	Lappajärvi kk	Lappajärvi	Etelä-Pohjanmaa	14 km (70%); 25 km (30%)	12	56	568
Luonnonsuojelualue	kohtalainen	Ahvenlamminnevan aarnialue	Kyyjärvi, Alajärvi	Keski-Suomi, Etelä-Pohjanmaa	14 km (76%); 25 km (24%)	12	26	288
RKY-alue	suuri	Lappajärven Kirkkoniemi	Lappajärvi	Etelä-Pohjanmaa	14 km (100%)	12	29	8
Suuri vesistö	kohtalainen		Lappajärvi	Etelä-Pohjanmaa	14 km (65%); 25 km (35%)	12	53	252
Luonnonsuojelualue	kohtalainen	Ahvenlamminnevan soidensuojelualue	Kyyjärvi, Alajärvi	Keski-Suomi, Etelä-Pohjanmaa	14 km (79%); 25 km (21%)	12	24	324
Luonnonsuojelualue	kohtalainen	Ahvenlamminnevan soidensuojelualue	Kyyjärvi, Alajärvi	Keski-Suomi, Etelä-Pohjanmaa	14 km (79%); 25 km (21%)	12	24	324
Luonnonsuojelualue	kohtalainen	Hangasnevan-Säästöpiirinevan soidensuojelualue	Perho, Halsua	Keski-Pohjanmaa	14 km (5%); 25 km (95%)	13	10	2489
Luonnonsuojelualue	kohtalainen	Pohjoisnevan-Haapinevan soidensuojelualue	Kyyjärvi, Alajärvi	Keski-Suomi, Etelä-Pohjanmaa	14 km (11%); 25 km (89%)	13	35	711
Luonnonsuojelualue	kohtalainen	Hangasnevan-Luolannevan alue	Perho	Keski-Pohjanmaa	14 km (2%); 25 km (98%)	13	12	1794
Maakunnallisesti arvokkaaksi ehdotettu maisema-alue	kohtalainen	Alajärven kulttuurimaisemat	Alajärvi	Etelä-Pohjanmaa	14 km (24%); 25 km (76%)	13	23	423
Luonnonsuojelualue	kohtalainen	Pohjoisnevan-Haapineva	Kyyjärvi, Alajärvi	Keski-Suomi, Etelä-Pohjanmaa	14 km (10%); 25 km (90%)	13	34	793
Luonnonsuojelualue	kohtalainen	Pohjoisnevan-Haapineva	Kyyjärvi, Alajärvi	Keski-Suomi, Etelä-Pohjanmaa	14 km (10%); 25 km (90%)	13	34	793
Natura-alue	kohtalainen	Hangasneva - Säästöpiirineva	Perho, Halsua	Keski-Pohjanmaa	14 km (4%); 25 km (96%)	13	11	3547
Maakunnallisesti arvokkaaksi ehdotetut rakennetut kulttuuriympäristöt (alueet)	kohtalainen	Tallbackan niemen kulttuuriympäristö	Alajärvi	Etelä-Pohjanmaa	14 km (92%); 25 km (8%)	13	17	48
Luonnonsuojelualue	kohtalainen	Pihlajavuori	Alajärvi	Etelä-Pohjanmaa	14 km (100%)	13	3	9
Luonnonsuojelualue	kohtalainen	Hangasnevan-Säästöpiirinevan soidensuojelualue	Perho, Halsua	Keski-Pohjanmaa	14 km (5%); 25 km (95%)	13	10	2489
Suuri vesistö	kohtalainen		Alajärvi	Etelä-Pohjanmaa	14 km (8%); 25 km (92%)	13	72	1134
Maakunnallisesti tai seudullisesti arvokas maisema-alue (Keski-Pohjanmaa)	kohtalainen	-	Perho, Halsua	Keski-Pohjanmaa	14 km (2%); 25 km (98%)	13	9	4299
Maakunnallisesti arvokkaaksi ehdotetut rakennetut kulttuuriympäristöt (alueet)	kohtalainen	Hyytisientien asutus ja vanha käräjätupa	Lappajärvi	Etelä-Pohjanmaa	14 km (94%); 25 km (6%)	13	50	16

Arvo	Herkkyys	Kohteen nimi	Kunta	Maakunta	Etäisyys- vyöhyke/ vyöhykkeet	Minimi- etäisyys (km)	Näkyvyys (%)	Pinta-ala (ha)
Luonnonsuojelualue	kohtalainen	Hangasnevan- Luolannevan alue	Perho	Keski-Pohjanmaa	14 km (2%);25 km (98%)	13	12	1794
Suuri vesistö	kohtalainen	Alajärvi	Alajärvi	Etelä-Pohjanmaa	25 km (92%);14 km (8%)	13	72	1134
Luonnonsuojelualue	kohtalainen	Säästöpiirinneva	Perho,Halsu a	Keski-Pohjanmaa	14 km (1%);25 km (99%)	14	18	801
Luonnonsuojelualue	kohtalainen	Säästöpiirinneva	Perho,Halsu a	Keski-Pohjanmaa	14 km (1%);25 km (99%)	14	18	801
Ulkoilureitit	kohtalainen	Leipätie	Pedersören kunta,Kauh ava,Lappajä rvi	Pohjanmaa,Etelä- Pohjanmaa	14 km (3%);30 km (17%);25 km (36%)	14	5	231
Ulkoilureitit	kohtalainen	Lappajärvi-Palojärvi- Mäenpää-Ylihärmä	Kauhava,La ppajärvi	Etelä-Pohjanmaa	14 km (1%);30 km (11%);25 km (29%)	14	3	228
Virkistysalueet	kohtalainen	Nykälänniemi (Virkistysalue+matkail ukeskus+loma-asutus)	Lappajärvi	Etelä-Pohjanmaa	14 km (19%);25 km (81%)	14	37	76
Maakunnallisesti arvokkaaksi ehdotetut rakennetut kulttuuriympäristöt (alueet)	kohtalainen	Halkosaaren tanssilava ympäristöineen	Lappajärvi	Etelä-Pohjanmaa	25 km (100%)	15	9	2
Maakunnallisesti arvokkaaksi ehdotetut rakennetut kulttuuriympäristöt (alueet)	kohtalainen	Tarvolan kylä	Lappajärvi	Etelä-Pohjanmaa	25 km (100%)	15	73	192
RKY-alue	suuri	Nelimarkka-museo ja Eero Nelimarkan huvila museo	Alajärvi	Etelä-Pohjanmaa	25 km (100%)	15	31	5
Suuri vesistö	kohtalainen		Veteli	Keski-Pohjanmaa	25 km (100%)	15	3	33
Suuri vesistö	kohtalainen	Väljijoki	Lappajärvi	Etelä-Pohjanmaa	25 km (100%)	15	0	30
Suuri vesistö	kohtalainen	Perhonjoki	Veteli	Keski-Pohjanmaa	25 km (100%)	15	3	33
Maakunnallisesti arvokkaaksi ehdotettu maisema-alue	kohtalainen	Kurejokilaakson kulttuurimaisema	Alajärvi,Lap pajärvi	Etelä-Pohjanmaa	25 km (100%)	16	15	3313
RKY-alue	suuri	Alajärven kirkko ja kirkonkylän julkiset rakennukset	Alajärvi	Etelä-Pohjanmaa	25 km (100%)	16	53	11
Maakunnallisesti tai seudullisesti arvokas maisema-alue (Keski- Pohjanmaa)	kohtalainen	-	Perho	Keski-Pohjanmaa	25 km (100%)	16	10	462
Maakunnallisesti arvokkaaksi ehdotetut rakennetut kulttuuriympäristöt (alueet)	kohtalainen	Pynttärinniemen kulttuuriympäristö	Alajärvi	Etelä-Pohjanmaa	25 km (100%)	16	44	71
Natura-alue	kohtalainen	Peuralamminneva	Kyyjärvi	Keski-Suomi	25 km (100%)	17	25	486
Suuri vesistö	kohtalainen		Alajärvi	Etelä-Pohjanmaa	25 km (100%)	17	0	23
Suuri vesistö	kohtalainen		Alajärvi,Lap pajärvi	Etelä-Pohjanmaa	25 km (100%)	17	10	25
RKY-alue	suuri	Ylipään kylä	Lappajärvi	Etelä-Pohjanmaa	25 km (100%)	17	66	67
Suuri vesistö	kohtalainen	Palosuvanto	Alajärvi	Etelä-Pohjanmaa	25 km (100%)	17	0	23
Suuri vesistö	kohtalainen	Vähäjoki	Alajärvi,Lap pajärvi	Etelä-Pohjanmaa	25 km (100%)	17	10	25
Suuri vesistö	kohtalainen		Evijärvi,Lap pajärvi	Etelä-Pohjanmaa	25 km (100%)	17	0	35


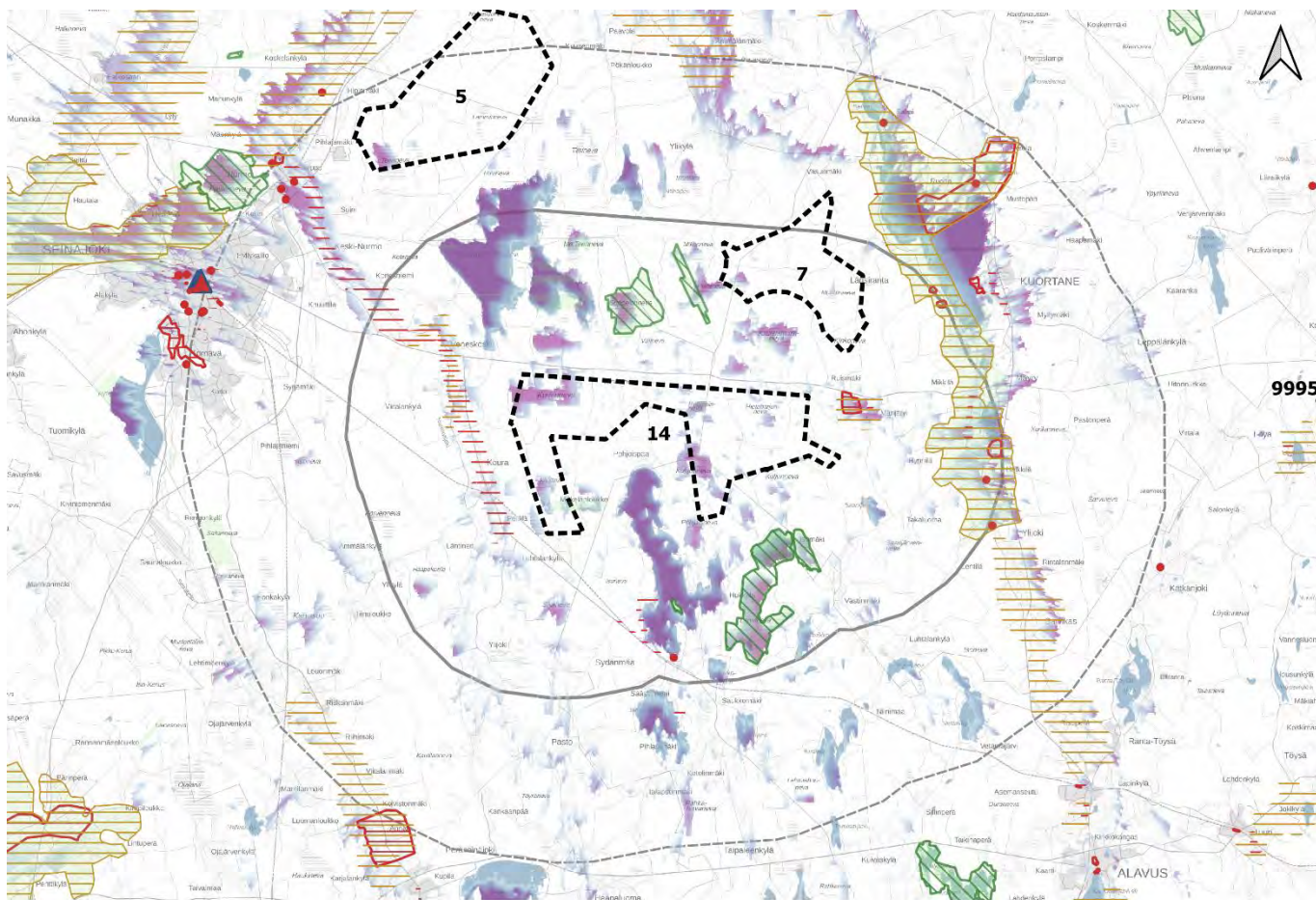
Arvo	Herkkyyks	Kohteen nimi	Kunta	Maakunta	Etäisyyss- vyöhyke/ vyöhykkeet	Minimi- etäisyys (km)	Näkyvyys (%)	Pinta-ala (ha)
Suuri vesistö	kohtalainen	Heinuanjärvi	Kyyjärvi	Keski-Suomi	25 km (100%)	17	0	42
Suuri vesistö	kohtalainen	Peuralampi	Kyyjärvi	Keski-Suomi	25 km (100%)	17	0	36
Maakunnallisesti arvokkaaksi ehdotetut rakennetut kulttuuriympäristöt (alueet)	kohtalainen	Karvalanraitti	Lappajärvi	Etelä-Pohjanmaa	25 km (100%)	18	47	110
Maakunnallisesti arvokkaaksi ehdotettu maisema-alue	kohtalainen	Perhon järvimaisema- alue	Perho	Keski-Pohjanmaa	30 km (24%);25 km (76%)	18	1	1821
Maakunnallisesti arvokkaaksi ehdotetut rakennetut kulttuuriympäristöt (alueet)	kohtalainen	Kurejokilaakso	Alajärvi	Etelä-Pohjanmaa	25 km (100%)	19	3	65
Suuri vesistö	kohtalainen		Veteli,Kruu nupyy	Keski- Pohjanmaa,Pohjan maa	30 km (32%);25 km (34%)	19	2	27
Maakunnallisesti arvokkaaksi ehdotettu maisema-alue	kohtalainen	Väljoen kulttuurimaisema	Evijärvi,Lap pajärvi	Etelä-Pohjanmaa	30 km (36%);25 km (64%)	19	1	844
Suuri vesistö	kohtalainen	Krokuån	Veteli,Kruu nupyy	Keski- Pohjanmaa,Pohjan maa	25 km (34%);30 km (32%)	19	2	27
Suuri vesistö	kohtalainen	Valkeisjärvi	Kyyjärvi	Keski-Suomi	25 km (100%)	19	0	29
Luonnonsuojelualue	kohtalainen	Leppälän luonnonsuojelualue	Kyyjärvi	Keski-Suomi	25 km (100%)	20	0	17
Suuri vesistö	kohtalainen		Kyyjärvi	Keski-Suomi	30 km (59%);25 km (41%)	21	36	1278
Maakunnallisesti tai seudullisesti arvokas maisema-alue (Keski- Pohjanmaa)	kohtalainen	-	Veteli	Keski-Pohjanmaa	30 km (8%);25 km (92%)	21	33	694
Maakunnallisesti arvokkaaksi ehdotettu maisema-alue	kohtalainen	Räyringinjärven kulttuurimaisema	Veteli	Keski-Pohjanmaa	30 km (8%);25 km (92%)	21	34	938
Suuri vesistö	kohtalainen		Veteli	Keski-Pohjanmaa	30 km (1%);25 km (99%)	21	60	385
Suuri vesistö	kohtalainen	Räyringinjärvi	Veteli	Keski-Pohjanmaa	25 km (99%);30 km (1%)	21	60	385
Suuri vesistö	kohtalainen	Väljijoki	Evijärvi	Etelä-Pohjanmaa	25 km (73%);30 km (27%)	21	0	69
Suuri vesistö	kohtalainen	Kyyjärvi	Kyyjärvi	Keski-Suomi	25 km (41%);30 km (59%)	21	36	1278
Suuri vesistö	kohtalainen		Veteli	Keski-Pohjanmaa	25 km (100%)	22	38	92
Suuri vesistö	kohtalainen		Veteli,Halsu a	Keski-Pohjanmaa	30 km (3%);25 km (97%)	22	1	56
Suuri vesistö	kohtalainen	Halsuanjoki	Veteli,Halsu a	Keski-Pohjanmaa	25 km (97%);30 km (3%)	22	1	56
Suuri vesistö	kohtalainen	Talaszjärvi	Kyyjärvi	Keski-Suomi	25 km (100%)	22	0	22
Suuri vesistö	kohtalainen	Haapajärvi	Veteli	Keski-Pohjanmaa	25 km (100%)	22	38	92
Luonnonsuojelualue	kohtalainen	Räyringin lehdot	Veteli	Keski-Pohjanmaa	25 km (100%)	23	0	57
Suuri vesistö	kohtalainen		Veteli,Kaust inen	Keski-Pohjanmaa	30 km (28%);25 km (12%)	23	1	116
Maakunnallisesti arvokas maisema- alue (Keski-Suomi)	kohtalainen	Pölkki	Kyyjärvi	Keski-Suomi	30 km (7%);25 km (93%)	23	2	419

Arvo	Herkkyyks	Kohteen nimi	Kunta	Maakunta	Etäisyys- vyöhyke/ vyöhykkeet	Minimi- etäisyys (km)	Näkyvyys (%)	Pinta-ala (ha)
Natura-alue	kohtalainen	Räyriingin lehdot	Veteli	Keski-Pohjanmaa	30 km (0%);25 km (100%)	23	1	132
Luonnonsuojelualue	kohtalainen	Räyriingin lehdot	Veteli	Keski-Pohjanmaa	25 km (100%)	23	0	57
Suuri vesistö	kohtalainen	Perhonjoki eli	Veteli,Kaustinen	Keski-Pohjanmaa	25 km (12%);30 km (28%)	23	1	116
Suuri vesistö	kohtalainen		Alajärvi	Etelä-Pohjanmaa	30 km (67%);25 km (33%)	24	16	341
Maakunnallisesti arvokkaaksi ehdotettu maisema-alue	kohtalainen	Keisalan vaaramaisemat	Soini	Etelä-Pohjanmaa	30 km (55%);25 km (45%)	24	0	512
Suuri vesistö	kohtalainen	Iso-Räyrinki	Alajärvi	Etelä-Pohjanmaa	25 km (33%);30 km (67%)	24	16	341
Luonnonsuojelualue	kohtalainen	Saarisuon-Valleussuon soidensuojelualue	Kyyjärvi	Keski-Suomi	30 km (98%)	25	1	1474
Natura-alue	kohtalainen	Pitkämännikönneva	Soini	Etelä-Pohjanmaa	30 km (88%)	25	0	79
Maakunnallisesti tai seudullisesti arvokas maisema-alue (Keski-Pohjanmaa)	kohtalainen	-	Veteli,Kruunupyy,Kaustinen	Keski-Pohjanmaa,Pohjanmaa	30 km (18%)	25	0	4569
Maakunnallisesti arvokkaaksi ehdotettu maisema-alue	kohtalainen	Kauhajärven kulttuuriympäristö	Lapua	Etelä-Pohjanmaa	30 km (100%)	25	8	460
Virkistysalueet	kohtalainen	Vuorenmäa (Talviurheilukeskus)	Soini	Etelä-Pohjanmaa	30 km (100%);25 km (0%)	25	0	84
Maakunnallisesti arvokkaaksi ehdotetut rakennetut kulttuuriympäristöt (pisteet)	kohtalainen	Keskitalo (Särkikylän koulu)	Evijärvi	Etelä-Pohjanmaa	25 km (100%)	25	100	0
Suuri vesistö	kohtalainen	Vähä-Räyrinki	Alajärvi	Etelä-Pohjanmaa	30 km (100%)	25	0	76
Maakunnallisesti arvokkaaksi ehdotetut rakennetut kulttuuriympäristöt (alueet)	kohtalainen	Kauhajärven kylä	Lapua	Etelä-Pohjanmaa	30 km (100%)	26	12	98
RKY-alue	suuri	Lassilan taloryhmä	Evijärvi	Etelä-Pohjanmaa	30 km (100%)	26	21	7
Natura-alue	kohtalainen	Saarisuo - Valleussuo - Löytösuo - Hirvilampi	Kyyjärvi	Keski-Suomi	30 km (96%)	26	1	1514
Luonnonsuojelualue	kohtalainen	Valleussuo-Löytösuo	Kyyjärvi	Keski-Suomi	30 km (98%)	26	1	1075
Luonnonsuojelualue	kohtalainen	Valleussuo-Löytösuo	Kyyjärvi	Keski-Suomi	30 km (98%)	26	1	1075
Suuri vesistö	kohtalainen		Lapua	Etelä-Pohjanmaa	30 km (100%)	26	2	236
Suuri vesistö	kohtalainen		Evijärvi	Etelä-Pohjanmaa	30 km (100%)	26	7	204
Suuri vesistö	kohtalainen	Kauhajärvi	Lapua	Etelä-Pohjanmaa	30 km (100%)	26	2	236
Suuri vesistö	kohtalainen	Haapajärvi	Evijärvi	Etelä-Pohjanmaa	30 km (100%)	26	7	204
Suuri vesistö	kohtalainen	Pirkkutaistenjärvi	Veteli	Keski-Pohjanmaa	30 km (100%)	26	0	22
Suuri vesistö	kohtalainen	Lappisenjärvi	Kauhava,Laappajärvi	Etelä-Pohjanmaa	30 km (100%)	26	0	77
Maakunnallisesti arvokkaaksi ehdotetut rakennetut kulttuuriympäristöt (alueet)	kohtalainen	Menkijärven vanha sotilastie, lentokenttä ja Oravan kyläontti	Alajärvi	Etelä-Pohjanmaa	30 km (70%)	27	0	252
Suuri vesistö	kohtalainen		Alajärvi	Etelä-Pohjanmaa	30 km (91%)	27	2	162

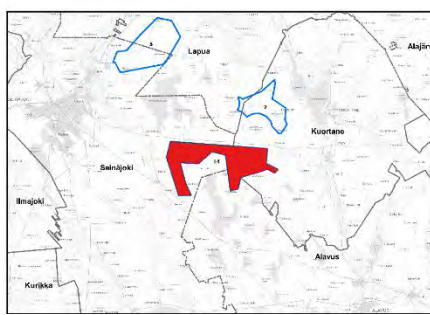
Arvo	Herkkyys	Kohteen nimi	Kunta	Maakunta	Etäisyys- vyöhyke/ vyöhykkeet	Minimi- etäisyys (km)	Näkyvyys (%)	Pinta-ala (ha)
Suuri vesistö	kohtalainen	Hirvijärvi	Alajärvi, Lapua	Etelä-Pohjanmaa	30 km (100%)	○ 27	○ 0	79
Suuri vesistö	kohtalainen	Menkijärvi	Alajärvi	Etelä-Pohjanmaa	30 km (91%)	○ 27	○ 2	162
Suuri vesistö	kohtalainen	Evijärvi	Evijärvi	Etelä-Pohjanmaa	30 km (22%)	○ 27	○ 0	2655
Suuri vesistö	kohtalainen	Ruuhijärvi	Evijärvi	Etelä-Pohjanmaa	30 km (100%)	○ 27	○ 0	45
Suuri vesistö	kohtalainen	Iso-Pellinen	Kauhava	Etelä-Pohjanmaa	30 km (100%)	○ 27	○ 0	42
Suuri vesistö	kohtalainen	Torasjärvi	Soini	Etelä-Pohjanmaa	30 km (100%)	○ 27	○ 0	42
Suuri vesistö	kohtalainen	Mustajärvi	Evijärvi	Etelä-Pohjanmaa	30 km (100%)	○ 27	○ 0	28
Valtakunnallisesti arvokas maisema-alue	suuri	Vetelinjokilaakson viljelymaisema	Veteli	Keski-Pohjanmaa	30 km (30%)	○ 28	○ 0	1424
Maakunnallisesti arvokkaaksi ehdotetut rakennetut kulttuuriympäristöt (alueet)	kohtalainen	Haapajärvenkyläntie, Lassilan talo ja muistomerkki	Evijärvi	Etelä-Pohjanmaa	30 km (100%)	○ 28	● 38	6
Suuri vesistö	kohtalainen	Purmojärvi	Kauhava	Etelä-Pohjanmaa	30 km (0%)	○ 30	○ 0	389

Kohdekortti tv-14, Pauhusaari

Kunta: Kuortane, Seinäjoki, Alavus



- Natura-alue
 - Luonnsuojelualue
 - Kansallispuisto
 - Valtakunnallisesti arvokkaat maisema alueet
 - Maakunnallisesti arvokkaaksi ehdotetut maisema-alueet
 - Muinaisjäännökset ja arkeologiset kohteet
 - Maakuntaraja
 - Maakunnallisesti arvokkaaksi ehdotetut rakennetut kulttuuriympäristöt
 - Alueet
 - Pisteet
- Tuulivoimaloiden näkyvyys**
 - Eniten voimaloita
 - Vähiten voimaloita
- Muut maakunnat, potentiaaliset tv-alueet
 - Muut maakunnat, merkittävä maisema tai kulttuuriympäristöalue
 - Valtakunnallisesti arvokkaat rakennetut kulttuuriympäristöt**
 - Alueet
 - Pisteet
 - Viivat
 - Potentiaaliset tv-alueet**
 - Potentiaaliset tuulivoima-alueet
 - Etäisyys tuulivoiman selvitysalueesta 7 km
 - Etäisyys tuulivoiman selvitysalueesta 14 km

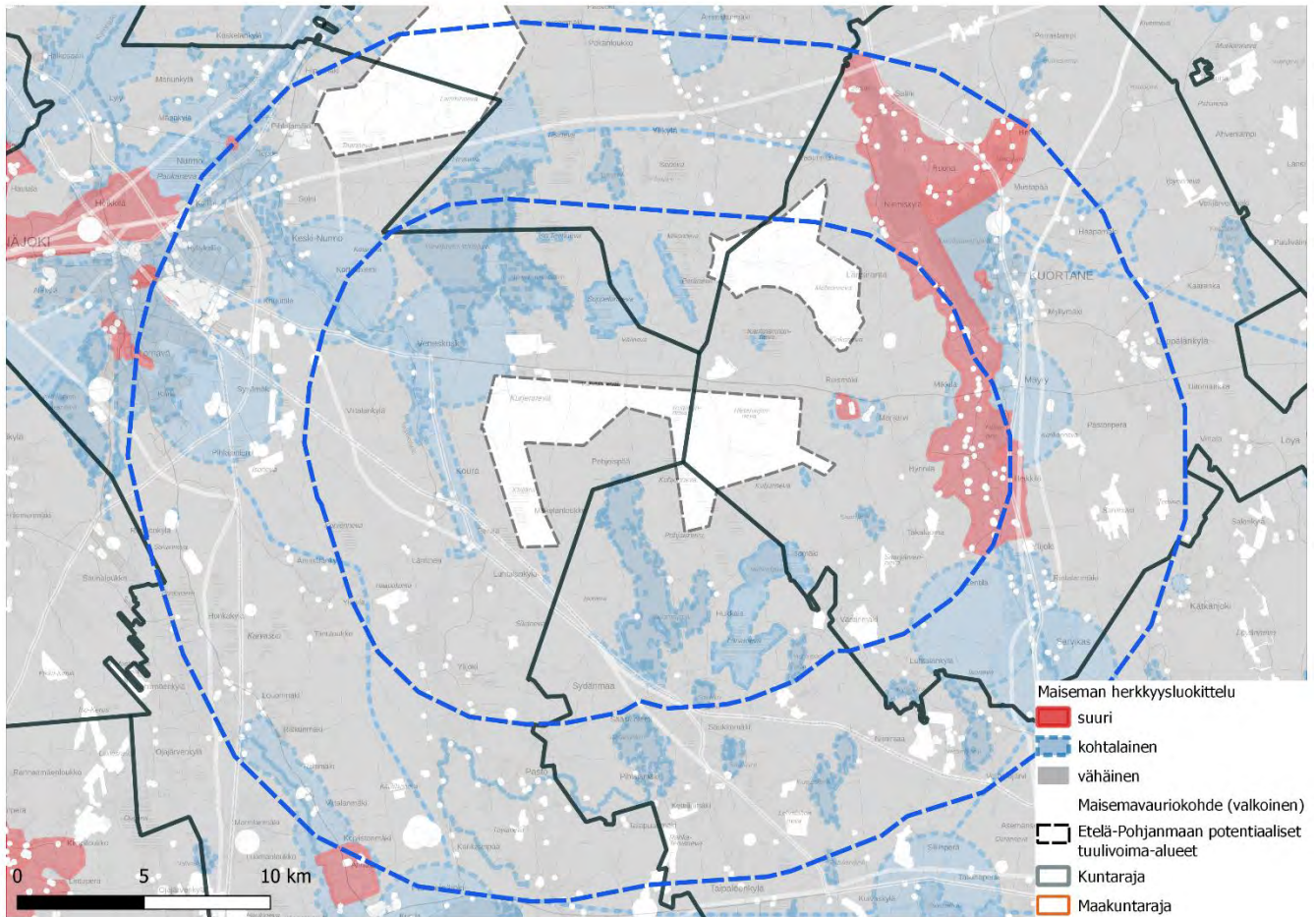


Lähteet; MML 2022, Syke 2022, Museovirasto 2022, Pohjanmaan-, Keski-Pohjanmaan, Etelä-Pohjanmaan, Pirkanmaan-, Satakunnan- ja Keski-Suomen maakuntaliitot.

Kuva 16. Tv-14 tuulivoima-alueen näkyvyys ja lähi- sekä väli vaikutusalueiden arvokohteet

Kohteen sijainti	Alue sijaitsee noin 12 kilometriä Seinäjoen keskustasta itään. Kuortaneenjärvi ja Kuortaneen keskusta ovat alueelta noin 8 kilometriä koilliseen. Valtatie 18 kulkee alueen pohjois- ja länsipuolella lähimmillään vajaan kahden kilometrin etäisyydellä.
Pinta-ala	4012,88 ha
Arvio tuulivoimaloiden määrästä / Suunnittelutilanne	61 kpl, alueella ei ole ennestään tuulivoimaloita. Tuulivoima-alue sijoittuu osittain Palopättäränmäen ja Napalankalliot-Hietaharjunkangas- Hankealueiden sisään, joihin on suunniteltu 53 voimalaa. Lisäksi noin 11 km etäisyydellä kohteen itä- ja luoteispuolella sijaitsevat Lamminnevan, Isonen ja Isovuoren hankealueet (yht. 15 voimalaa). Lisäksi tuulivoima-alueen läheisyydessä on kaksi potentiaalista tuulivoima-aluetta.
Alueen yleiskuvaus	Tuulivoima-alue kuuluu Pohjanmaan maisemamaakuntaan . Maisemaseutujen osa-aluejaossa tehdyn jaon mukaan tuulivoima-alue sijaitsee tarkemmin Etelä-Pohjanmaan viljelylakeuksien seudulla . (Ympäristöministeriö, 1992)

Tuulivoima-alueen vaikutus herkkiin kohteisiin



Kuva 9. Maiseman herkkyys tv-14:n vaikutusalueilla

Merkittävimmät vaikutukset voimaloista kohdistuvat lähi- ja välialueen kohteisiin; siellä voimat näkyvät laajimmin.

Vaikutus lähialueen kohteisiin, joiden herkkyys muutokselle on suuri tai kohtalainen

Lähivaikutusalueella tuulivoimalat voivat olla maisemakuvassa hallitsevia ja niiden visuaaliset vaikutukset niin merkittäviä, että syntyy vaikutuksia maiseman luonteeseen ja laatuun. (Ympäristöministeriö, 2016)

Suuren herkkyden kohde lähivaikutusalueella on valtakuunnallisesti arvokas maisema-alue Kuortaneenjärven kulttuurimaisemat (näkyvyys 55 %) Kuortaneella ja Lapualla, joka sijoittuu lähimmillään kahden kilometrin päähän potentiaaliselta tuulivoima-alueelta itään. Suuren herkkyden kohteita lähialueella ovat **RKY-alueet, Kuortaneen pohjalaistalot (Viitala) ja Kuortaneen pohjalaistalo (Nisula)** 7 kilometriä alueelta Kuortaneenjärven länsirannalla sekä **Ruonan kylä ja Haapaniemen pappila** 9 kilometriä alueelta, järven pohjoispäässä. Edellä mainitut RKY-kohteet kuuluvat Kuortaneenjärven kulttuurimaiseman VAMA-alueelle ja sijaitsevat välivaikutusalueella, jossa vaikutuksen voimakkuus vähenee. Ruonan kylän alue on laaja ja ulottuu muun muassa Hieronniemeen. Alueelle kuuluu laajoja peltoalueita ja pitkä ranta, jossa sijaitsee asutusta ja loma-asutusta. Pitkiä näkyviä kohti tuulivoimaloita avautuu järven yli. Rannan kasvillisuusvyöhyke muodostaa osin katvealueita. Ruonan alueelta on tehty havainnekuva (kts. erillinen valokuvasovitekooste), jossa tuulivoimalat näkyvät kasvillisuusvyöhykkeen takana. Kuortaneenjärven maisema-alueesta (VAMA) suurin osa on välivaikutusalueella (65 %) ja vain kolmasosa lähialueella. Alue ja sen arvot painottuvat Kuortaneenjärven länsirannoille sekä järven pohjois- ja eteläpäähän. Järven länsiranta sijaitsee noin 6–8 kilometrin etäisyydellä lähimmistä tuulivoimaloista. Alueella on laajasti katvealueita. Vaikutus ranta-alueen RKY- ja MKY-kohteille on **todennäköisesti vähäinen**. Laaja vaikutusalue syntyy Kuortaneenjärvestä etelään Lapuanjokilaakson pelto- ja kylämaisemiin. Alueella sijaitsee MKY Hynnliäntienvarren asutus (herkkyys: kohtalainen). Näkyvyysalueilla syntyy pitkiäkin näkyviä kohti tuulivoimaloita.

Maiseman herkkyys on Kuortaneenjärven kulttuurimaisema-alueella suuri ja **visuaalinen vaikutus voi olla lähi- ja välialueella merkittävä. Vaikutuksen merkittävyys näkyvyysalueilla on suuri**. Alueen sisällä on kuitenkin suuria eroja. Vaikutus on vähäinen alueilla, joissa on vähän tai ei ollenkaan näkyvyyttä. Maisema-alue on myös luonnonsuojelualue.

RKY-alue Kuortaneen pohjalaistalot (Ruismäki) sijaitsee Ruismäellä alle 2 km tuulivoima-alueelta itään Ruismäen kulttuurimaisema-alueella (MMA). **Alueen herkkyys on suuri**, mutta visuaalinen vaikutus saattaa olla näkyvyysanalyysin tulosta heikompi rakennetun ympäristön luonteen takia. Pienen etäisyyden takia voimat saattavat kuitenkin olla alueella näkyvissä hallitsevina elementteinä. Näillä alueilla vaikutuksen merkittävyys on **suuri**. Alueella sijaitsee myös MKY Märijärvi.

Kohtalaisen herkkyden kohteita lähialueella ovat maakunnallisesti arvokkaaksi ehdotetut maisema-alueet ja rakennetut kulttuuriympäristöt, taajamatoimintojen alueet, virkistysalueet ja -kohteet, ulkoilureitit, vesistöt, luonnonsuojelu- ja Natura-alueet sekä taajamatoimintojen alue Veneskoski.

Lähialueen ainoa **maakunnallisesti arvokkaaksi ehdotettu maisema-alue ja rakennetut kulttuuriympäristöt**, joihin kohdistuu **laajoja näkyvyysalueita** ovat, Hynnliäntienvarren asutus ja Märijärvi, sekä Ruismäen kulttuurimaisema. MMA- ja MKY-alueet, joihin kohdistuu osittaisia näkyvyysalueita, ovat **Veneskosken jokivarsimaisema ja MKY Nurmonjokivarren asutus** noin 2 km tuulivoima-alueelta länteen. Alue on lisäksi taajamatoimintojen alue. Alueilla lähimmät voimat ovat näkyvyysalueilla hallitsevina elementtinä pienen etäisyyden takia. Vaikutus on suuri. MKY-alue jatkuu välivaikutusalueella, jossa näkyvyysalueet ovat harvemmassa ja yhtenäisempiä kuin lähialueella. Välialueella tuulivoimalat eivät ole enää hallitsevia. MKY:t **Rissan talo ja Loueslahden**

loma-asutus ja Sydänmaan asema-alue, sekä MKY **Koivuniemi** sijaitsevat Kuorasjärven rannalla. Alueilla on osittainen näkyvyys. Rannoilta avautuu pitkiä näkymiä järven yli kohti tuulivoimaloita. Tuulivoima-alueen koon ja voimaloiden määrän vuoksia, voimaloita näkyy eri ilmansuunnista. Voimat hallitsevat maisemaa. Vaikutus on suuri. **Vaikutusten merkittävyys on alueilla kohtalainen.**

Lähialueella on lisäksi useita **vesistöjä**, joiden vesialueilla ja rannoilla syntyy laajoja näkyvyysalueita kohti voimaloita, erityisesti voimaloiden vastarannoilla. Merkittävin vaikutus kohdistuu **Kuorasjärven, Varpulanjärven ja Hirvijärven tekojärven** rantoihin, joissa on paljon loma-asutusta. Kuorasjärven eteläpäässä on myös vakituista asutusta rannan lähellä. Muuten vakituinen asutus sijaitsee yleensä kauempana rannoilta. Myös alueen pienempien järvien rannoilla syntyy pitkiä näkymiä kohti voimaloita. Avoin vesipinta korostaa voimaloiden vaikutusta. Vaikka alueiden herkkyys on kohtalainen, visuaalinen vaikutus voidaan erityisesti Kuorasjärven pohjoispuolen vesialueilla kokea haitalliseksi ja voimat maisemaa hallitsevaksi. Voimat voivat tuulivoima-alueen muodon takia näkyä kolmessa eri ilmansuunnassa.

Vaikutusta ei juuri synny lähialueen **maakuntakaavan ohjeelliselle ulkoilureitille** ja tekojärvien ympäristössä oleville virkistysalueille. Nämä ovat metsäisempiä paikkoja alueella. Virkistysalueiden rannoilta avautuu kuitenkin näkymiä.

Lähialueen **luonnonsuojelu- ja Natura-alueet**, jossa on laajoja näkyvyysalueita ovat Larvanneva (LS ja Natura), Mulkkujärvi, Vähä-Mulkkujärvi ja Suppellonneva. Vaikutus voi pienen etäisyyden takia olla merkittävä.

Vaikutus välialueen kohteisiin, joiden herkkyys muutokselle on suuri tai kohtalainen

Välivöhykkeen vaikutusalueella voimat voivat näkyä selvästi, mutta visuaaliset vaikutukset vähenevät etäisyyden kasvaessa. Voimat muodostavat osan laajempaa maisemakokonaisuutta ja niiden kokoa ja etäisyyttä voi olla vaikea hahmottaa. (Ympäristöministeriö, 2016)

Suunnitellun tuulivoima-alueen välialueella on päällekkäisyyttä Kyröjokivarren ja eteläpohjalaisten viljelylakeuksien kansallismaiseman kanssa. Välialueen puoleinen osa on kuitenkin pieni ja vaikutusta syntyy siis lähinnä kauko- ja maksimialueille. Kyröjokivarren ja eteläpohjalaisten viljelylakeuksien kansallismaisema on yksi Suomen 27 virallisesta kansallismaisemasta. Kansallismaisemat ilmentävät Suomen eri osien luonnon ja kulttuurin merkittäviä ominaispiirteitä ja niillä on voimakasta symbolista arvoa. Kansallismaisemille ei ole määritelty tarkkoja rajoja, mutta niillä on erityisesti matkailullisesti tärkeä rooli. (SYKE, 2013). Laajat pellot ovat Kyröjokivarren ja eteläpohjalaisten viljelylakeuksien ominaispiirre, ja siten myös näkymät voimaloille voivat olla pitkiä ja avoimia, kun katveita ei muodostu esimerkiksi puustosta.

Kuortaneen keskusta sijoittuu Kuortaneenjärven voimaloiden vastaiselle rannalle. Taajamatoimintojen alueen herkkyys muutoksille on kohtalainen. Ihminen maiseman visuaalisen vaikutusten vastaanottajana (tai maiseman kokijana) on alueella läsnä. Kuortaneen **RKY**-kohde **Kuortaneen kirkko ja kirkkoseutu** (8 kilometriä voimaloilta, välivaikutusalueella, maiseman herkkyysluokka: suuri) ja ehdotettu **MKY**-kohde **Kuortaneen keskusta** (maiseman herkkyysluokka: kohtalainen) ovat pieniin piirteisiin melko pieniä alueita, siten myös herkkiä uusille suurille rakenteille. Rakennetussa ympäristössä syntyy toisaalta usein paikallisesti katvealueita. Tuulivoimat voivat jäädä rakennusten tai paikallisen puuston taakse, mutta saattavat näkyä esimerkiksi rakennusten ikkunoista. Kuortaneen keskustan **RKY**-alueen kohdalla visuaalinen vaikutus voi paikallisten olosuhteiden takia pienestä etäisyydestä huolimatta olla pieni ja **vaikutusten merkittävyys vähäinen**. Kirkko on puuston ympäröimä ja jää todennäköisesti täysin katvealueelle. Kuortaneen rannalta tuulivoimat näkyvät. Järven avoin vesipinta korostaa tuulivoimaloiden vaikutusta. Kuortaneen rannalta on tehty havainnekuva (kts. erillinen valokuvassovitekooste). Rannalla ja rannan lähellä on asutusta, sekä loma-asutusta myös **RKY**-alueella.

Suuren herkkyyden kohteita välivaikutusalueella ovat jo aiemmin mainittu **valtakunnallisesti arvokas maisema-alue Kuortaneenjärven kulttuurimaisema** sekä maisema-alueella sijaitsevat **RKY**-kohteet.

RKY-alueella Törnävän ruukinkartanon alue Seinäjoen keskustasta etelään ei ole näkyvyyttä ollenkaan.

Seinäjoen keskustan **RKY**-kohteet ovat kaukoalueella ja lisäksi rakennetun ympäristön ympäröimiä kohteita. **Valtakunnallisesti arvokas maisema-alue Ilmajoen Alajoen lakeusmaisema** ulottuu Seinäjoen kohdalla välialueen rajalle. Maisema-alueen pinta-alasta 55 % sijaitsevat kaukoalueella ja 44 % maksimialueella. Kaukovaikutusalueella voimat voivat näkyä, mutta yleensä niillä ei enää ole merkitystä maiseman luonteeseen, paitsi jos maisema on esimerkiksi hyvin erämainen. (Ympäristöministeriö, 2016)

RKY kohde Seinäjokivarren kyläasutus sijaitsee väli- ja kaukoalueen rajalla tv-alueelta lounaaseen Seinäjokivarren kulttuurimaisema-alueella (ehdotettu MMA) Peräseinäjoen kirkonkylästä (MKY, taajamatoimintojen alue) pohjoiseen. Alueella näkyvyysalueet ovat pirstaleisia ja sijoittuvat jokivarteen peltoalueille. Vaikutusten merkittävyys jää etäisyyden takia todennäköisesti vähäiseksi. Myös maisema-alueella (herkkyys kohtalainen) visuaalinen vaikutus on osittainen (alle kolmasosassa aluetta on näkyvyyttä). Alueella sijaitsevalla **MKY** kohteella, Yli-Koskela ei ole näkyvyyttä lainkaan. Vaikutusten merkittävyys on vähäinen.

Muut välialueen kohteet, joiden herkkyys muutoksille on kohtalainen, ovat ehdotetut **MKY ja MMA-alueet, luonnonsuojelu- ja Natura-alueet, virkistysalueet, vesistöt ja maakuntakaavan ohjeelliset virkistysreitit.**

Maakunnallisesti arvokkaaksi ehdotettu maisema-alue Lapuan kulttuurimaisemat, Haapakoski-Tiistenjoki sijaitsee pääasiassa (94 %) kaukovaikutusalueella. Alueen peltoalueilla on laajoja yhtenäisiä näkyvyysalueita. Pitkiä näkymiä kohti tuulivoimaloita voi syntyä alueella. Etäisyyden takia vaikutus on kaukoalueella huomaavasti lievempi kuin lähi- ja välivaikutusalueilla. **Vaikutusten merkittävyys on kohtalainen.**

Kuortaneenjärven kulttuurimaisema-alueen eteläpuolella sijaitse **MMA Lapuanjoen kulttuurimaisemat: Alavus-Lentilä**. Alue sijaitsee sekä väli- että kaukoalueella. Alueella on osittain näkyvyyttä alueen itäpuolisilla peltoalueilla jokilaaksosta itään. Joen länsipuolella on vain paikoin näkyvyysalueita. Alueen läpi, joen länsipuolella, kulkee maakuntakaavan ohjeellinen ulkoilureitti Sapsalampi-Sarvikanankaankoski-Kuortane. Vaikutusten merkittävyys on maisema-alueella kohtalainen, osin vähäinen ja ulkoilureitin varrella vähäinen. Maisema-alueen eteläpuolella on virkistyskohde Sarvikanankaankoski ja alueelta länteen on Kaatialan virkistyskohde. Kummassakaan ei todennäköisesti ole vaikutusta.

Nurmon alueen **MKY** kohteet sijaitsevat **MKY** alueella Nurmonjokivarren asutus ja Seinäjoen-Nurmon taajamatoimintojen alueella. Rakennetun ympäristön paikallisesti monentyyppiset elementit estävät osan näkymistä kohti tuulivoimaloita. Vaikutusten merkittävyys on todennäköisesti vähäinen, huolimatta analyysin näkyvyysprosentista.

MKY-alueet, jossa näkyvyys on osittainen ovat Salmen kylä ja Salmenmäki Kuortaneenjärven pohjoispuolella, maamiesseuratilo (12 km etäisyydellä). Kohteilla saattaa olla mahdollista nähdä tuulivoimaloita. Tuulivoimat todennäköisesti eivät heikennä alueiden arvoja. Muilla **MKY**-kohteilla, myös Seinäjoen keskustan eteläpuolella sijaitsevilla kohteilla, ei todennäköisesti syntyä vaikutusta.

Luonnonsuojelualueilla on osittaista näkyvyyttä. Alueet ovat usein pieniä (50 ha tai pienempiä) ja sijaitsevat yli 12 kilometriä tv-alueelta eli kaukovaikutusalueen läheisyydessä, jossa visuaalinen vaikutus vähenee. Alueelle, johon kohdistuu eniten näkyvyyttä, on Kuortaneenjärven kulttuurimaisema-alueen luonnonsuojelualue.

Vaikutus **maakuntakaavan ohjeelliselle virkistysreitille** on vähäinen. Osittain virkistysreitillä ei ole näkyvyyttä lainkaan: Maastopyöreireitistö Kuortaneella, ulkoilureitti Alavus-Peräsenäjoki ja Aholankangas-Valkealampi. Reitillä Hirvijärvi-Lapua saattaa paikoin näkyä tuulivoimaloita.

Pääasiassa välialueen **virkistysalueilla** ei ole näkyvyyttä. Osittaista näkyvyyttä saattaa syntyä Paukanevan ja Aholankankaan virkistysalueilla.

Suurin vesistö alueella, jossa on näkyvyyttä (65 %) on Kalajärvi. Järven näkyvyysalueet sijaitsevat kaukoalueella, jossa voimaloiden vaikutus on pieni. Voimalat saavat hyvällä säällä olla havaittavissa järven yli kohti pohjoista katsoen.

Ilmajoen-Alajoen VAMA-alue sijaitsee kaukoalueella. Alueelta (Könnin kylästä) on tehty havainnekuva, jossa tv-14 alueen tuulivoimalat näkyvät kaukana horisontissa (kts. erillinen valokuvavitekooste). Seinäjoki sijaitsee tv-14 alueen kaukoalueella. Myös Seinäjoen Jouppilanvuoren laskettelukeskuksesta on tehty havainnekuva, jossa tv-alueen tuulivoimalat näkyvät. Kaukovaikutusalueella voimalat voivat näkyä, mutta yleensä niillä ei enää ole merkitystä maiseman luonteeseen. (Ympäristöministeriö, 2016)

Maisemavauriot lähi- ja välivaikutusalueella

Suurimmat maisemavaurioalueet lähi- ja välivaikutusalueilla ovat potentiaaliset ja toteutuneet tuulivoima-alueet. Tuulivoima-alueen lähivaikutusalueella on yksi ja välialueella yksi potentiaalisesti tunnistettu tuulivoima-alue. Lähin alue on kohteesta pohjoiseen ja sen pinta-ala on 1802 ha ja toinen alue pohjoisessa on alaltaan 3182 ha. Alueella on ennestään toteutuneita tuulivoimaloita Kalajärven lähellä tv-alueelta etelään (korkeus 185 m). Toinen välialueen toteutunut tuulivoimala sijaitsee alueelta itään Kuortaneenjärven rannalla. Tuulivoimalan korkeudesta ei ole tietoa. Entuudestaan laajempia maisemavaurioalueita on Seinäjoen keskustan eteläpuolella, jossa on teollisuutta ja varastoalueita sekä maa-aineisten ottoalueita. Teollisuus- ja varastotoiminta on tyyppilistä taajamakeskuksille. Eri puolella kulttuurimaisemassa, myös arvokkaissa kohteissa, on maatalouden suuryksiköitä. Tv-alueelta etelään ja sen pohjoisrajalla on muutamia maisemavauriokohteita, muun muassa turvetuotantoalueita. Turvetuotantoa on Alavudella tv-alueelta kaakkoon paljon. Tiet, sähkölinjat ja rautatie kulkevat eri puolella tuulivoima-alueen vaikutusalueen läpi, usein Seinäjoelle päin.

Vaikutus lähi- ja välialueen kohteisiin, joiden herkkyys muutokselle on vähäinen

Alueita, joiden herkkyys muutoksille on vähäinen ja näkyvyysalueet ovat laajoja ovat

Suoalueet, mm. Kaulalaminneva 2–3 km tuulivoima-alueelta pohjoiseen. Alueella ei todennäköisesti ole juurikaan kävijöitä. Luhtalankylän alueella on näkyvyyttä. Alue sijaitsee lähialueella 2 km tuulivoima-alueelta lounaaseen. Alueella on hajanaista asutusta ja loma-asutusta. Kylä- ja peltomaisema Lapuanjoen kulttuurimaisema-alueen (Haapakoski-Tiistenjoki) ja Kuortaneenjärven välissä. Alue sijaitsee 10–12 km etäisyydellä tuulivoima-alueelta. Alueella on asutusta. Maakuntakaavan ohjeellinen ulkoilureitti Kuortane-Hirvijärvi-Seinäjoki kulkee alueen läpi.

Yhteisvaikutukset

Tv-alue	Kunta	Maakunta	Etäisyys- vyöhyke/ vyöhykkeet	Minimi- etäisyys (km)	Pinta- ala (ha)
tv-7 Möhrönmäki	Kuortane, Lapua	Etelä-Pohjanmaa	7 km (92 %); 14 km (8 %)	2	1802
tv-5 Hietikonneva	Seinäjoki, Lapua	Etelä-Pohjanmaa	14 km (86 %); 25 km (14 %)	10	3182
tv-9996 Aittookangas	Lapua	Etelä-Pohjanmaa	25 km (100 %)	18	1224
tv-8 Haukineva	Kurikka, Seinäjoki	Etelä-Pohjanmaa	25 km (100 %)	19	1269
tv-9994 tai tv-9995 Jäkäläneva	Alajärvi, Kuortane, Alavus	Etelä-Pohjanmaa	25 km (100 %)	20	566
tv-9994 tai tv-9995 Jäkäläneva	Alajärvi	Etelä-Pohjanmaa	25 km (100 %)	21	133

Taulukko 8. Etelä-Pohjanmaan potentiaaliset tuulivoima-alueet tv-14 alueen vaikutusalueella

Potentiaalisen tuulivoima-alueen tv-14 lähi- ja välivyöhykkeelle sijoittuu kaksi muuta potentiaalista tuulivoima-aluetta: Tv-7 Möhrönmäki n. 3 km alueelta koilliseen ja Tv-5 Hietikonneva n. 10 km alueelta luoteeseen.

Arvo	Herkkyyks	Kohteen nimi	Kunta	Maakunta	Etäisyys- vyöhyke/ vyöhykkeet	Minimi- etäisyys (km)	Näkyvyys (%)	Pinta-ala (ha)
Virkistyskohteet	kohtalainen	Veneskoski	Seinäjoki	Etelä-Pohjanmaa	7 km (100%)	0	30	1961
Luonnonsuojelualue	kohtalainen	Rimmin luonnonsuojelualue	Seinäjoki	Etelä-Pohjanmaa	7 km (100%)	0	22	12
Maakunnallisesti arvokkaaksi ehdotetut rakennetut kulttuuriympäristöt (alueet)	kohtalainen	Nurmonjokivarren asutus	Seinäjoki	Etelä-Pohjanmaa	7 km (69%);14 km (31%)	1	44	1512
Suuri vesistö	kohtalainen		Seinäjoki,Alavus	Etelä-Pohjanmaa	7 km (100%)	1	97	1215
RKY-alue	suuri	Kuortaneen pohjalaistalot Ruismäki	Kuortane	Etelä-Pohjanmaa	7 km (100%)	1	94	56
Maakunnallisesti arvokkaaksi ehdotettu maisema-alue	kohtalainen	Ruismäen kulttuurimaisema	Kuortane	Etelä-Pohjanmaa	7 km (100%)	1	72	249
Suuri vesistö	kohtalainen	Kuorasjärvi	Seinäjoki,Alavus	Etelä-Pohjanmaa	7 km (100%)	1	97	1215
Luonnonsuojelualue	kohtalainen	Seinäjoen METSO-alueet	Seinäjoki	Etelä-Pohjanmaa	7 km (92%);14 km (3%);25 km (5%)	2	73	409
Taajamatoimintojen alue	kohtalainen	Veneskoski	Seinäjoki	Etelä-Pohjanmaa	7 km (100%)	2	46	169
Luonnonsuojelualue	kohtalainen	Suppelonneva	Seinäjoki,Laupua	Etelä-Pohjanmaa	7 km (100%)	2	36	399
Luonnonsuojelualue	kohtalainen	Suppelonneva	Seinäjoki,Laupua	Etelä-Pohjanmaa	7 km (100%)	2	36	399
Luonnonsuojelualue	kohtalainen	Alavuden lintujärvet	Alavus	Etelä-Pohjanmaa	7 km (29%);30 km (23%);25 km (48%)	2	34	650
Luonnonsuojelualue	kohtalainen	Mulkkujärvi ja Vähä-Mulkkujärvi	Kuortane,Alavus	Etelä-Pohjanmaa	7 km (100%)	2	86	275
Natura-alue	kohtalainen	Larvanneva	Kuortane,Alavus	Etelä-Pohjanmaa	7 km (100%)	2	78	847
Suuri vesistö	kohtalainen		Alavus	Etelä-Pohjanmaa	7 km (100%)	2	95	153
Maakunnallisesti arvokkaaksi ehdotettu maisema-alue	kohtalainen	Veneskosken jokivarsimaisema	Seinäjoki	Etelä-Pohjanmaa	7 km (100%)	2	48	388
Suuri vesistö	kohtalainen		Seinäjoki	Etelä-Pohjanmaa	7 km (100%)	2	97	409
Suuri vesistö	kohtalainen		Seinäjoki	Etelä-Pohjanmaa	7 km (100%)	2	93	102
Maakunnallisesti arvokkaaksi ehdotetut rakennetut kulttuuriympäristöt (alueet)	kohtalainen	Märijärvi	Kuortane	Etelä-Pohjanmaa	7 km (100%)	2	81	10
Luonnonsuojelualue	kohtalainen	Mulkkujärvi ja Vähä-Mulkkujärvi	Kuortane,Alavus	Etelä-Pohjanmaa	7 km (100%)	2	86	275
Natura-alue	kohtalainen	Peränevanholma	Seinäjoki,Laupua	Etelä-Pohjanmaa	7 km (100%)	2	35	505
Luonnonsuojelualue	kohtalainen	Pakosaari	Kuortane	Etelä-Pohjanmaa	7 km (100%)	2	67	17
Suuri vesistö	kohtalainen		Kuortane	Etelä-Pohjanmaa	7 km (100%)	2	88	64
Luonnonsuojelualue	kohtalainen	Suppelonneva 2	Seinäjoki	Etelä-Pohjanmaa	7 km (100%)	2	1	15
Suuri vesistö	kohtalainen	Saarijärvi	Kuortane	Etelä-Pohjanmaa	7 km (100%)	2	88	64
Suuri vesistö	kohtalainen	Hiirvijärven tekojärvi	Seinäjoki,Laupua	Etelä-Pohjanmaa	7 km (78%);14 km (22%)	2	92	1437
Suuri vesistö	kohtalainen	Varpulan tekojärvi	Seinäjoki	Etelä-Pohjanmaa	7 km (100%)	2	97	409
Suuri vesistö	kohtalainen	Mulkkujärvi	Alavus	Etelä-Pohjanmaa	7 km (100%)	2	95	153
Luonnonsuojelualue	kohtalainen	Larvanneva	Alavus	Etelä-Pohjanmaa	7 km (100%)	3	86	480

Arvo	Herkkyys	Kohteen nimi	Kunta	Maakunta	Etäisyys- vyöhyke/ vyöhykkeet	Minimi- etäisyys (km)	Näkyvyys (%)	Pinta-ala (ha)
Suuri vesistö	kohtalainen		Seinäjoki,La pua	Etelä-Pohjanmaa	7 km (87%);14 km (13%)	3	96	1048
Luonnonsuojelualue	kohtalainen	Larvanneva	Alavus	Etelä-Pohjanmaa	7 km (100%)	3	86	480
Luonnonsuojelualue	kohtalainen	Peränevanholman suojelualue	Lapua	Etelä-Pohjanmaa	7 km (100%)	3	21	65
Valtakunnallisesti arvokas maisema- alue	suuri	Kuortaneenjärven kulttuurimaisemat	Kuortane,La pua	Etelä-Pohjanmaa	7 km (34%);14 km (65%);25 km (0%)	4	55	4996
Maakunnallisesti arvokkaaksi ehdotetut rakennetut kulttuuriympäristöt (alueet)	kohtalainen	Sydänmaan asema- alue	Alavus	Etelä-Pohjanmaa	7 km (100%)	4	24	50
Luonnonsuojelualue	kohtalainen	Etelä-Majasaari	Alavus	Etelä-Pohjanmaa	7 km (100%)	4	7	10
Luonnonsuojelualue	kohtalainen	Etelä-Majasaari	Alavus	Etelä-Pohjanmaa	7 km (100%)	4	7	10
Luonnonsuojelualue	kohtalainen	Kuortaneenjärven kulttuurimaisemat	Kuortane,La pua	Etelä-Pohjanmaa	7 km (35%);14 km (65%)	4	55	5061
Suuri vesistö	kohtalainen		Kuortane	Etelä-Pohjanmaa	7 km (58%);14 km (42%)	4	37	25
Virkistysalueet	kohtalainen	Varpulan ja Hirvijärven tekojärvet (Ulkoilualue)	Seinäjoki	Etelä-Pohjanmaa	7 km (100%)	4	2	106
Maakunnallisesti arvokkaaksi ehdotetut rakennetut kulttuuriympäristöt (alueet)	kohtalainen	Rissan talo ja Loueslahden loma- asutus	Alavus	Etelä-Pohjanmaa	7 km (100%)	4	46	73
Luonnonsuojelualue	kohtalainen	ETELÄ-MAJASAARI (LUONNONSUOJELUA LU	Alavus	Etelä-Pohjanmaa	7 km (100%)	4	5	9
Suuri vesistö	kohtalainen	Lapuanjoki	Kuortane	Etelä-Pohjanmaa	7 km (58%);14 km (42%)	4	37	25
Maakunnallisesti arvokkaaksi ehdotetut rakennetut kulttuuriympäristöt (alueet)	kohtalainen	Hynnilläntienvarren asutus	Kuortane	Etelä-Pohjanmaa	7 km (100%)	5	83	77
Suuri vesistö	kohtalainen		Seinäjoki	Etelä-Pohjanmaa	7 km (22%);14 km (78%)	5	31	22
Suuri vesistö	kohtalainen		Seinäjoki,La pua	Etelä-Pohjanmaa	7 km (37%);14 km (63%)	5	81	287
Virkistyskohteet	kohtalainen	Mäyry	Kuortane	Etelä-Pohjanmaa	7 km (41%);14 km (59%)	5	35	1961
Virkistyskohteet	kohtalainen	Ruuhikoski	Seinäjoki	Etelä-Pohjanmaa	7 km (36%);14 km (64%)	5	18	1961
Suuri vesistö	kohtalainen	Nurmonjoki	Seinäjoki	Etelä-Pohjanmaa	7 km (22%);14 km (78%)	5	31	22
RKY-alue	suuri	Kuortaneen pohjalaistalot Kuhajärvi	Kuortane	Etelä-Pohjanmaa	7 km (100%)	6	64	35
Ulkoilureitit	kohtalainen	Sapsalampi- Sarvikankaankoski- Kuortane	Kuortane,Al avus	Etelä-Pohjanmaa	7 km (11%);14 km (35%);30 km (11%);25 km (27%)	6	13	231
Suuri vesistö	kohtalainen		Alavus	Etelä-Pohjanmaa	7 km (100%)	6	66	60

Arvo	Herkkyys	Kohteen nimi	Kunta	Maakunta	Etäisyys- vyöhyke/ vyöhykkeet	Minimi- etäisyys (km)	Näkyvyys (%)	Pinta-ala (ha)
Virkistyskohteet	kohtalainen	Kaatiala	Kuortane, Alavus	Etelä-Pohjanmaa	7 km (16%); 14 km (84%)	6	1	1961
Suuri vesistö	kohtalainen		Kuortane	Etelä-Pohjanmaa	7 km (99%); 14 km (1%)	6	89	91
Ulkoilureitit	kohtalainen	Jouppilanvuori-Kalajärvi	Seinäjoki	Etelä-Pohjanmaa	7 km (12%); 14 km (76%); 25 km (13%)	6	0	151
Suuri vesistö	kohtalainen		Alavus	Etelä-Pohjanmaa	7 km (100%)	6	78	75
Maakunnallisesti arvokkaaksi ehdotetut rakennetut kulttuuriympäristöt (pisteet)	kohtalainen	Koivuniemi (Kuorasjärven koulu)	Alavus	Etelä-Pohjanmaa	7 km (100%)	6	29	0
Virkistysalueet	kohtalainen	Hirvijärven tekojärvi, länsiranta (Virkistysalue)	Seinäjoki, Lapua	Etelä-Pohjanmaa	7 km (89%); 14 km (11%)	6	2	115
Suuri vesistö	kohtalainen	Hunnakkojärvi	Alavus	Etelä-Pohjanmaa	7 km (100%)	6	78	75
Suuri vesistö	kohtalainen	Saukkojärvi	Alavus	Etelä-Pohjanmaa	7 km (100%)	6	66	60
Suuri vesistö	kohtalainen	Kuhajärvi	Kuortane	Etelä-Pohjanmaa	7 km (99%); 14 km (1%)	6	89	91
RKY-alue	suuri	Kuortaneen pohjalaistalot Viitala	Kuortane	Etelä-Pohjanmaa	7 km (70%); 14 km (30%)	7	12	5
Maakunnallisesti arvokkaaksi ehdotetut rakennetut kulttuuriympäristöt (alueet)	kohtalainen	Honkolan asutus (ehdolla maakunnalliseksi alueeksi)	Kuortane	Etelä-Pohjanmaa	14 km (100%)	7	15	10
Suuri vesistö	kohtalainen		Kuortane	Etelä-Pohjanmaa	14 km (100%)	7	91	1486
Suuri vesistö	kohtalainen		Lapua	Etelä-Pohjanmaa	14 km (100%)	7	76	168
Suuri vesistö	kohtalainen		Alavus	Etelä-Pohjanmaa	14 km (100%)	7	81	346
Maakunnallisesti arvokkaaksi ehdotetut rakennetut kulttuuriympäristöt (alueet)	kohtalainen	Seppälän asutus (ehdolla maakunnalliseksi kohteeksi)	Kuortane	Etelä-Pohjanmaa	14 km (100%)	7	33	6
Maakunnallisesti arvokkaaksi ehdotettu maisema-alue	kohtalainen	Lapuanjoen kulttuurimaisemat; Alavus-Lentilä	Kuortane, Alavus	Etelä-Pohjanmaa	14 km (62%); 25 km (38%)	7	20	2071
Maakunnallisesti arvokkaaksi ehdotetut rakennetut kulttuuriympäristöt (pisteet)	kohtalainen	Ylinen	Kuortane	Etelä-Pohjanmaa	14 km (100%)	7	100	0
Ulkoilureitit	kohtalainen	Kuortane-Hirvijärvi-Seinäjoki	Kuortane, Seinäjoki, Lapua	Etelä-Pohjanmaa	7 km (3%); 14 km (97%)	7	23	178
Suuri vesistö	kohtalainen	Kuortanejärvi	Kuortane	Etelä-Pohjanmaa	14 km (100%)	7	89	1556
Suuri vesistö	kohtalainen	Tiisijärvi	Lapua	Etelä-Pohjanmaa	14 km (100%)	7	76	168
Suuri vesistö	kohtalainen	Jääskänjärvi	Alavus	Etelä-Pohjanmaa	14 km (100%)	7	81	346
Virkistysalueet	kohtalainen	Hirvijärven tekojärvi, pohjoinen alue (Ulkoilualue)	Seinäjoki, Lapua	Etelä-Pohjanmaa	14 km (100%)	8	9	553
Suuri vesistö	kohtalainen		Seinäjoki, Alavus	Etelä-Pohjanmaa	14 km (100%)	8	25	21
Virkistysalueet	kohtalainen	Hirvijärvi (Virkistysalue)	Lapua	Etelä-Pohjanmaa	14 km (100%)	8	6	221
Taajamatoimintojen alue	kohtalainen	Kuortane kk	Kuortane	Etelä-Pohjanmaa	14 km (100%)	8	55	481

Arvo	Herkkyys	Kohteen nimi	Kunta	Maakunta	Etäisyys- vyöhyke/ vyöhykkeet	Minimi- etäisyys (km)	Näkyvyys (%)	Pinta-ala (ha)
Suuri vesistö	kohtalainen		Alavus	Etelä-Pohjanmaa	14 km (100%)	8	80	86
Virkistyskohteet	kohtalainen	Routakallio	Seinäjoki	Etelä-Pohjanmaa	14 km (100%)	8	3	1961
RKY-alue	suuri	Kuortaneen kirkko ja kirkonseutu	Kuortane	Etelä-Pohjanmaa	14 km (100%)	8	52	18
Maakunnallisesti arvokkaaksi ehdotetut rakennetut kulttuuriympäristöt (alueet)	kohtalainen	Nuottiniementien asutus	Alavus	Etelä-Pohjanmaa	14 km (100%)	8	9	19
Suuri vesistö	kohtalainen	Lehmijoki	Seinäjoki, Al avus	Etelä-Pohjanmaa	14 km (100%)	8	25	21
Suuri vesistö	kohtalainen	Saarijärvi	Alavus	Etelä-Pohjanmaa	14 km (100%)	8	80	86
Taajamatoimintojen alue	kohtalainen	Seinäjoki, Nurmo	Seinäjoki	Etelä-Pohjanmaa	14 km (65%);25 km (35%)	9	37	4165
Virkistysalueet	kohtalainen	Aholankangas (Virkistysalue+monipu olinen liikunta- ja urheilukeskus)	Kuortane	Etelä-Pohjanmaa	14 km (100%)	9	34	66
Suuri vesistö	kohtalainen		Alavus	Etelä-Pohjanmaa	14 km (100%)	9	55	222
Maakunnallisesti arvokkaaksi ehdotetut rakennetut kulttuuriympäristöt (alueet)	kohtalainen	Kuortaneen keskusta	Kuortane	Etelä-Pohjanmaa	14 km (100%)	9	72	85
Maakunnallisesti arvokkaaksi ehdotetut rakennetut kulttuuriympäristöt (alueet)	kohtalainen	Konttelin asutus (ehdolla maakunnalliseksi kohteeksi)	Kuortane	Etelä-Pohjanmaa	14 km (100%)	9	27	29
Ulkoilureitit	kohtalainen	Hirvijärvi-Lapua	Seinäjoki, La pua	Etelä-Pohjanmaa	14 km (39%);25 km (61%)	9	14	84
Virkistyskohteet	kohtalainen	Sarvikkaankoski	Kuortane, Al avus	Etelä-Pohjanmaa	14 km (96%);25 km (4%)	9	8	1961
RKY-alue	suuri	Ruonan kylä ja Haapaniemen pappila	Kuortane	Etelä-Pohjanmaa	14 km (100%)	9	64	651
Suuri vesistö	kohtalainen		Kuortane, Al avus	Etelä-Pohjanmaa	14 km (100%)	9	23	67
Suuri vesistö	kohtalainen		Kuortane, Al avus	Etelä-Pohjanmaa	14 km (37%);25 km (63%)	9	3	54
Suuri vesistö	kohtalainen	Töysänjoki	Kuortane, Al avus	Etelä-Pohjanmaa	25 km (63%);14 km (37%)	9	3	54
Suuri vesistö	kohtalainen	Vetämäjärvi	Alavus	Etelä-Pohjanmaa	14 km (100%)	9	55	222
Suuri vesistö	kohtalainen	Kyrösjärvi	Kuortane, Al avus	Etelä-Pohjanmaa	14 km (100%)	9	23	67
Suuri vesistö	kohtalainen		Alavus	Etelä-Pohjanmaa	14 km (100%)	10	64	257
Maastopyöreitit	kohtalainen	Maastopyöreististö	Kuortane	Etelä-Pohjanmaa	14 km (69%);25 km (31%)	10	5	94
Suuri vesistö	kohtalainen	Kuotesjärvi	Alavus	Etelä-Pohjanmaa	14 km (100%)	10	64	257
Ulkoilureitit	kohtalainen	Aholankangas- Valkealampi	Alajärvi, Kuo rtane, Alavu s	Etelä-Pohjanmaa	14 km (30%);25 km (70%)	11	1	94
Virkistysalueet	kohtalainen	Hällilänvuori (Ulkoilualue)	Seinäjoki	Etelä-Pohjanmaa	14 km (100%)	11	0	167
Virkistysalueet	kohtalainen	Tanelinranta- Hyllykallio	Seinäjoki	Etelä-Pohjanmaa	14 km (100%)	11	1	49
Maakunnallisesti arvokkaaksi ehdotetut rakennetut kulttuuriympäristöt (pisteet)	kohtalainen	Sampo (ent. meijeri?)	Kuortane	Etelä-Pohjanmaa	14 km (100%)	11	100	0

Arvo	Herkkyys	Kohteen nimi	Kunta	Maakunta	Etäisyys- vyöhyke/ vyöhykkeet	Minimi- etäisyys (km)	Näkyvyys (%)	Pinta-ala (ha)
Maakunnallisesti arvokkaaksi ehdotetut rakennetut kulttuuriympäristöt (pisteet)	kohtalainen	Salmenmäki, maamiesseurantalo	Kuortane	Etelä-Pohjanmaa	14 km (100%)	12	45	0
Maakunnallisesti arvokkaaksi ehdotettu maisema-alue	kohtalainen	Seinäjäkivarren kulttuurimaisema	Seinäjoki	Etelä-Pohjanmaa	14 km (56%);25 km (44%)	12	27	1619
Luonnonsuojelualue	kohtalainen	Nisosjärvi 1	Kuortane	Etelä-Pohjanmaa	14 km (100%)	12	63	47
Luonnonsuojelualue	kohtalainen	Nisosjärvi 3	Kuortane	Etelä-Pohjanmaa	14 km (100%)	12	4	1
Maakunnallisesti arvokkaaksi ehdotettu maisema-alue	kohtalainen	Lapuanjoen kulttuurimaisemat; Haapakoski-Tiistenj	Lapua	Etelä-Pohjanmaa	14 km (6%);25 km (94%)	12	61	5587
Suuri vesistö	kohtalainen		Kuortane	Etelä-Pohjanmaa	14 km (100%)	12	43	70
Maakunnallisesti arvokkaaksi ehdotetut rakennetut kulttuuriympäristöt (alueet)	kohtalainen	Salmen kylä	Kuortane	Etelä-Pohjanmaa	14 km (100%)	12	40	2
Suuri vesistö	kohtalainen		Kuortane	Etelä-Pohjanmaa	14 km (100%)	12	79	31
Suuri vesistö	kohtalainen		Seinäjoki	Etelä-Pohjanmaa	14 km (28%);25 km (72%)	12	23	23
Luonnonsuojelualue	kohtalainen	Nisosjärvi	Kuortane	Etelä-Pohjanmaa	14 km (100%)	12	57	52
Luonnonsuojelualue	kohtalainen	Nisosjärvi	Kuortane	Etelä-Pohjanmaa	14 km (100%)	12	57	52
Luonnonsuojelualue	kohtalainen	Nisosjärvi 2	Kuortane	Etelä-Pohjanmaa	14 km (100%)	12	0	0
Suuri vesistö	kohtalainen	Nisosjärvi	Kuortane	Etelä-Pohjanmaa	14 km (100%)	12	79	31
Suuri vesistö	kohtalainen	Pahaoja	Seinäjoki	Etelä-Pohjanmaa	25 km (72%);14 km (28%)	12	23	23
Virkistysalueet	kohtalainen	Paukaneva	Seinäjoki	Etelä-Pohjanmaa	14 km (15%);25 km (85%)	13	42	582
Suuri vesistö	kohtalainen		Seinäjoki	Etelä-Pohjanmaa	14 km (51%);25 km (49%)	13	42	23
Maakunnallisesti arvokkaaksi ehdotetut rakennetut kulttuuriympäristöt (pisteet)	kohtalainen	Käpymäentie 2 Toivola (ent. apteekki)	Seinäjoki	Etelä-Pohjanmaa	14 km (100%)	13	89	0
Maakunnallisesti arvokkaaksi ehdotettu maisema-alue	kohtalainen	Nurmonjoen kulttuurimaisema	Seinäjoki, Lapua	Etelä-Pohjanmaa	14 km (3%);25 km (97%)	13	43	3367
RKY-alue	suuri	Törnävän ruukinkartanon alue	Seinäjoki	Etelä-Pohjanmaa	14 km (45%);25 km (55%)	13	0	51
Loma-asuntoalue	kohtalainen	Kalajärvi	Seinäjoki	Etelä-Pohjanmaa	14 km (16%);25 km (84%)	13	29	1931
Maakunnallisesti arvokkaaksi ehdotetut rakennetut kulttuuriympäristöt (pisteet)	kohtalainen	Nurmon pappila	Seinäjoki	Etelä-Pohjanmaa	14 km (100%)	13	25	0
Maakunnallisesti arvokkaaksi ehdotetut rakennetut kulttuuriympäristöt (alueet)	kohtalainen	Jussinraitin aravatalot	Seinäjoki	Etelä-Pohjanmaa	14 km (100%)	13	4	3
Maakunnallisesti arvokkaaksi ehdotetut rakennetut kulttuuriympäristöt (pisteet)	kohtalainen	Länsitie 5 Hietämäki	Seinäjoki	Etelä-Pohjanmaa	14 km (100%)	13	63	0
Natura-alue	kohtalainen	Paukaneva	Seinäjoki	Etelä-Pohjanmaa	14 km (10%);25 km (90%)	13	43	582
Maakunnallisesti arvokkaaksi ehdotetut rakennetut kulttuuriympäristöt (alueet)	kohtalainen	Havukujan ruotsalaistalot	Seinäjoki	Etelä-Pohjanmaa	14 km (100%)	13	63	1

Arvo	Herkkyys	Kohteen nimi	Kunta	Maakunta	Etäisyys- vyöhyke/ vyöhykkeet	Minimi- etäisyys (km)	Näkyvyys (%)	Pinta-ala (ha)
Suuri vesistö	kohtalainen		Kuortane,La pua	Etelä-Pohjanmaa	14 km (21%);25 km (79%)	13	18	29
Maakunnallisesti arvokkaaksi ehdotetut rakennetut kulttuuriympäristöt (alueet)	kohtalainen	Kapernaumi	Seinäjoki	Etelä-Pohjanmaa	14 km (94%);25 km (6%)	13	22	26
RKY-alue	suuri	Seinäjokivarren kyläasutus Viitala	Seinäjoki	Etelä-Pohjanmaa	14 km (17%);25 km (83%)	13	32	378
Maakunnallisesti arvokkaaksi ehdotetut rakennetut kulttuuriympäristöt (alueet)	kohtalainen	Yli-Koskela	Seinäjoki	Etelä-Pohjanmaa	14 km (100%)	13	3	9
Suuri vesistö	kohtalainen	Seinäjoki	Seinäjoki	Etelä-Pohjanmaa	25 km (49%);14 km (51%)	13	42	23
Suuri vesistö	kohtalainen	Lakajoki	Kuortane,La pua	Etelä-Pohjanmaa	25 km (79%);14 km (21%)	13	18	29
Maakunnallisesti arvokkaaksi ehdotetut rakennetut kulttuuriympäristöt (alueet)	kohtalainen	Pohjan pientaloalue	Seinäjoki	Etelä-Pohjanmaa	14 km (85%);25 km (15%)	14	64	15
Suuri vesistö	kohtalainen		Alavus	Etelä-Pohjanmaa	14 km (19%);25 km (81%)	14	43	41
Valtakunnallisesti arvokas maisema- alue	suuri	Ilmajoen Alajoen lakeusmaisema	Ilmajoki,Sei näjäjoki	Etelä-Pohjanmaa	30 km (44%);25 km (55%)	14	61	8324
Luonnonsuojelualue	kohtalainen	Paukaneva	Seinäjoki	Etelä-Pohjanmaa	14 km (10%);25 km (90%)	14	42	567
Maakunnallisesti arvokkaaksi ehdotetut rakennetut kulttuuriympäristöt (pisteet)	kohtalainen	Petäjämäki (Katila)	Seinäjoki	Etelä-Pohjanmaa	14 km (100%)	14	99	0
Luonnonsuojelualue	kohtalainen	Ilmajoen Alajoki	Ilmajoki,Sei näjäjoki	Etelä-Pohjanmaa	30 km (44%);25 km (55%)	14	61	8355
RKY-alue	suuri	Seinäjoen Aalto- keskus	Seinäjoki	Etelä-Pohjanmaa	25 km (100%)	14	59	6
Maakunnallisesti arvokkaaksi ehdotetut rakennetut kulttuuriympäristöt (pisteet)	kohtalainen	Kivistön koulu	Seinäjoki	Etelä-Pohjanmaa	14 km (100%)	14	100	0
RKY-kohde(piste)	suuri	Seinäjoen rautatieasema-alue	Seinäjoki	Etelä-Pohjanmaa	25 km (100%)	14	100	0
Maakunnallisesti arvokkaaksi ehdotetut rakennetut kulttuuriympäristöt (pisteet)	kohtalainen	Yritys	Seinäjoki	Etelä-Pohjanmaa	25 km (100%)	14	100	0
Luonnonsuojelualue	kohtalainen	Paukaneva 2 (Nurmo)	Seinäjoki	Etelä-Pohjanmaa	25 km (100%)	14	40	10
RKY-kohde(piste)	suuri	Seinäjoen rautatieasema-alue	Seinäjoki	Etelä-Pohjanmaa	25 km (100%)	14	100	0
Suuri vesistö	kohtalainen		Seinäjoki	Etelä-Pohjanmaa	25 km (100%)	14	37	31
RKY-kohde(piste)	suuri	Seinäjoen rautatieasema-alue	Seinäjoki	Etelä-Pohjanmaa	25 km (100%)	14	12	0
Suuri vesistö	kohtalainen		Ilmajoki,Sei näjäjoki	Etelä-Pohjanmaa	14 km (27%);25 km (73%)	14	1	22
Maakunnallisesti arvokkaaksi ehdotetut rakennetut kulttuuriympäristöt (pisteet)	kohtalainen	Villa Hauta-aho	Seinäjoki	Etelä-Pohjanmaa	14 km (100%)	14	81	0
Suuri vesistö	kohtalainen		Seinäjoki	Etelä-Pohjanmaa	14 km (0%);25 km (100%)	14	57	639
RKY-alue	suuri	Törnävän sairaala ja Seinäjoen keskussairaala	Seinäjoki	Etelä-Pohjanmaa	25 km (100%)	14	30	72

Arvo	Herkkyys	Kohteen nimi	Kunta	Maakunta	Etäisyys- vyöhyke/ vyöhykkeet	Minimi- etäisyys (km)	Näkyvyys (%)	Pinta-ala (ha)
RKY-kohde(piste)	suuri	Seinäjoen rautatieasema-alue	Seinäjoki	Etelä-Pohjanmaa	25 km (100%)	14	100	0
Luonnonsuojelualue	kohtalainen	Paukaneva	Seinäjoki	Etelä-Pohjanmaa	14 km (10%);25 km (90%)	14	42	567
Ulkoilureitit	kohtalainen	Alavus-Peräseinäjoki	Seinäjoki,Alavus	Etelä-Pohjanmaa	14 km (10%);25 km (90%)	14	7	134
RKY-alue	suuri	Nurmon kirkonseutu	Seinäjoki	Etelä-Pohjanmaa	14 km (92%);25 km (8%)	14	63	12
Suuri vesistö	kohtalainen	Seinäjoen suuosan oikaisu-uoma	Seinäjoki	Etelä-Pohjanmaa	25 km (100%)	14	37	31
Suuri vesistö	kohtalainen	Seinäjoki	Ilmajoki,Seinäjoki	Etelä-Pohjanmaa	25 km (73%);14 km (27%)	14	1	22
Suuri vesistö	kohtalainen	Kalajärvi	Seinäjoki	Etelä-Pohjanmaa	25 km (100%);14 km (0%)	14	65	1068
Suuri vesistö	kohtalainen	Putulanjärvi	Alavus	Etelä-Pohjanmaa	25 km (81%);14 km (19%)	14	43	41
Maakunnallisesti arvokkaaksi ehdotetut rakennetut kulttuuriympäristöt (pisteet)	kohtalainen	Poutuntie 100, Antila	Seinäjoki	Etelä-Pohjanmaa	25 km (100%)	15	100	0
Taajamatoimintojen alue	kohtalainen	Peräseinäjoki kk	Seinäjoki	Etelä-Pohjanmaa	25 km (100%)	15	13	475
Maakunnallisesti arvokkaaksi ehdotetut rakennetut kulttuuriympäristöt (pisteet)	kohtalainen	Ylijoen koulu, Hongisto	Seinäjoki	Etelä-Pohjanmaa	25 km (100%)	15	100	0
Suuri vesistö	kohtalainen		Kuortane	Etelä-Pohjanmaa	25 km (100%)	15	31	56
Suuri vesistö	kohtalainen		Alavus	Etelä-Pohjanmaa	25 km (100%)	15	62	79
Suuri vesistö	kohtalainen		Ilmajoki,Seinäjoki	Etelä-Pohjanmaa	25 km (100%)	15	49	580
Maakunnallisesti arvokkaaksi ehdotetut rakennetut kulttuuriympäristöt (alueet)	kohtalainen	Marttilan alue	Seinäjoki	Etelä-Pohjanmaa	25 km (100%)	15	94	12
Maakunnallisesti arvokkaaksi ehdotetut rakennetut kulttuuriympäristöt (alueet)	kohtalainen	Keskustan liikerakennukset, Tiklas ja Suutarin talo	Seinäjoki	Etelä-Pohjanmaa	25 km (100%)	15	100	0
Luonnonsuojelualue	kohtalainen	Paukaneva 6	Seinäjoki	Etelä-Pohjanmaa	25 km (100%)	15	99	8
Suuri vesistö	kohtalainen		Alavus	Etelä-Pohjanmaa	25 km (100%)	15	6	241
Maakunnallisesti arvokkaaksi ehdotetut rakennetut kulttuuriympäristöt (alueet)	kohtalainen	Kauppakadun liikerakennukset	Seinäjoki	Etelä-Pohjanmaa	25 km (100%)	15	84	5
Maakunnallisesti arvokkaaksi ehdotetut rakennetut kulttuuriympäristöt (alueet)	kohtalainen	Itikanmäki	Seinäjoki	Etelä-Pohjanmaa	25 km (100%)	15	15	3
Melontareitit	kohtalainen	Kyrkösjärven vesielämysreitti	Ilmajoki,Seinäjoki	Etelä-Pohjanmaa	25 km (100%)	15	37	85
Maakunnallisesti arvokkaaksi ehdotetut rakennetut kulttuuriympäristöt (pisteet)	kohtalainen	Puskantie 3 / Nuorisokeskus ent. Yhteiskoulu / teatteritalo **	Seinäjoki	Etelä-Pohjanmaa	25 km (100%)	15	100	0
Taajamatoimintojen alue	kohtalainen	Tiistenjoki	Lapua	Etelä-Pohjanmaa	25 km (100%)	15	66	219
Luonnonsuojelualue	kohtalainen	Paukaneva 4	Seinäjoki	Etelä-Pohjanmaa	25 km (100%)	15	100	7
Maakunnallisesti arvokkaaksi ehdotetut rakennetut kulttuuriympäristöt (pisteet)	kohtalainen	Kurikantie 2, Kauhajoen asema	Seinäjoki	Etelä-Pohjanmaa	25 km (100%)	15	100	0

Arvo	Herkkyys	Kohteen nimi	Kunta	Maakunta	Etäisyys- vyöhyke/ vyöhykkeet	Minimi- etäisyys (km)	Näkyvyys (%)	Pinta-ala (ha)
RKY-alue	suuri	Etelä-Pohjanmaan suojeluskuntapiirin talo	Seinäjäki	Etelä-Pohjanmaa	25 km (100%)	15	100	0
Suuri vesistö	kohtalainen		Seinäjäki,La pua	Etelä-Pohjanmaa	25 km (100%)	15	17	59
Maakunnallisesti arvokkaaksi ehdotetut rakennetut kulttuuriympäristöt (pisteet)	kohtalainen	Juuseentie 11, Vartiokulla II, Vartio- Kuutti	Seinäjäki	Etelä-Pohjanmaa	25 km (100%)	15	100	0
Luonnonsuojelualue	kohtalainen	Paukaneva 10 (Nurmo)	Seinäjäki	Etelä-Pohjanmaa	25 km (100%)	15	72	11
Virkistyskohteet	kohtalainen	Kuivasjärvi	Alavus	Etelä-Pohjanmaa	25 km (100%)	15	5	1961
Maakunnallisesti arvokkaaksi ehdotetut rakennetut kulttuuriympäristöt (pisteet)	kohtalainen	Sahalankatu 3 / Kontusaaren talo, Kaarakka **	Seinäjäki	Etelä-Pohjanmaa	25 km (100%)	15	100	0
Maakunnallisesti arvokkaaksi ehdotetut rakennetut kulttuuriympäristöt (alueet)	kohtalainen	Marttilan koulu ja Seinäjoen lyseo	Seinäjäki	Etelä-Pohjanmaa	25 km (100%)	15	100	2
Suuri vesistö	kohtalainen	Nurmonjoki	Seinäjäki,La pua	Etelä-Pohjanmaa	25 km (100%)	15	17	59
Suuri vesistö	kohtalainen	Kyrkösjärven tekojärvi	Ilmajoki,Sei näjäki	Etelä-Pohjanmaa	25 km (100%)	15	49	580
Suuri vesistö	kohtalainen	Ranta-Töysän järvi	Alavus	Etelä-Pohjanmaa	25 km (100%)	15	6	241
Suuri vesistö	kohtalainen	Porraslampi	Kuortane	Etelä-Pohjanmaa	25 km (100%)	15	31	56
Suuri vesistö	kohtalainen	Vähä Allasjärvi	Alavus	Etelä-Pohjanmaa	25 km (100%)	15	62	79
Maakunnallisesti arvokkaaksi ehdotetut rakennetut kulttuuriympäristöt (alueet)	kohtalainen	Peräseinäjoen kirkonkylä	Seinäjäki	Etelä-Pohjanmaa	25 km (100%)	16	13	47
Maakunnallisesti arvokkaaksi ehdotetut rakennetut kulttuuriympäristöt (alueet)	kohtalainen	Jouppila	Seinäjäki	Etelä-Pohjanmaa	25 km (100%)	16	53	2
Taajamatoimintojen alue	kohtalainen	Heikkilä	Seinäjäki	Etelä-Pohjanmaa	25 km (100%)	16	57	212
Suuri vesistö	kohtalainen		Alavus	Etelä-Pohjanmaa	25 km (100%)	16	68	365
Luonnonsuojelualue	kohtalainen	Kuivasjärvi	Alavus	Etelä-Pohjanmaa	25 km (100%)	16	16	359
Luonnonsuojelualue	kohtalainen	Paukaneva 9 (Nurmo)	Seinäjäki	Etelä-Pohjanmaa	25 km (100%)	16	47	3
Maakunnallisesti arvokkaaksi ehdotetut rakennetut kulttuuriympäristöt (alueet)	kohtalainen	Joupin kylän vanha asutus	Seinäjäki	Etelä-Pohjanmaa	25 km (100%)	16	68	5
Suuri vesistö	kohtalainen		Lapua	Etelä-Pohjanmaa	25 km (100%)	16	8	26
Luonnonsuojelualue	kohtalainen	Kuivasjärvi	Alavus	Etelä-Pohjanmaa	25 km (100%)	16	16	359
Luonnonsuojelualue	kohtalainen	Paukaneva (Nurmo)	Seinäjäki	Etelä-Pohjanmaa	25 km (100%)	16	94	5
Maakunnallisesti arvokkaaksi ehdotetut rakennetut kulttuuriympäristöt (alueet)	kohtalainen	Tiistenjoen kylä	Lapua	Etelä-Pohjanmaa	25 km (100%)	16	86	13
Natura-alue	kohtalainen	Kuivasjärvi	Alavus	Etelä-Pohjanmaa	25 km (100%)	16	12	468
Ulkoilureitit	kohtalainen	Seinäjäki - Ilmajoki Esteetön elämysreitti	Ilmajoki,Sei näjäki	Etelä-Pohjanmaa	25 km (100%)	16	1	45
Suuri vesistö	kohtalainen		Alavus	Etelä-Pohjanmaa	25 km (100%)	16	21	226
Suuri vesistö	kohtalainen		Seinäjäki	Etelä-Pohjanmaa	25 km (100%)	16	77	429
Suuri vesistö	kohtalainen		Lapua	Etelä-Pohjanmaa	25 km (100%)	16	66	56
Taajamatoimintojen alue	kohtalainen	Ranta-Töysä	Alavus	Etelä-Pohjanmaa	25 km (100%)	16	17	200
Virkistysalueet	kohtalainen	Jouppilanvuori- Kyrkösjärvi (Virkistysalue)	Ilmajoki,Sei näjäki	Etelä-Pohjanmaa	25 km (100%)	16	1	930

Arvo	Herkkyys	Kohteen nimi	Kunta	Maakunta	Etäisyys- vyöhyke/ vyöhykkeet	Minimi- etäisyys (km)	Näkyvyys (%)	Pinta-ala (ha)
Taajamatoimintojen alue	kohtalainen	Alavuden asemansuotu	Alavus	Etelä-Pohjanmaa	25 km (100%)	16	13	381
Suuri vesistö	kohtalainen	Taipalenjärvi, Allasjärvi eli	Alavus	Etelä-Pohjanmaa	25 km (100%)	16	68	365
Suuri vesistö	kohtalainen	Lapuanjoki	Lapua	Etelä-Pohjanmaa	25 km (100%)	16	66	56
Suuri vesistö	kohtalainen	Lakajoki	Lapua	Etelä-Pohjanmaa	25 km (100%)	16	8	26
Suuri vesistö	kohtalainen	Kuivasjärvi, Pikkuselkä	Alavus	Etelä-Pohjanmaa	25 km (100%)	16	21	226
Suuri vesistö	kohtalainen		Kurikka, Seinäjoki	Etelä-Pohjanmaa	25 km (100%)	17	7	64
RKY-alue	suuri	Alavuden rautatieasema	Alavus	Etelä-Pohjanmaa	25 km (100%)	17	10	1
Maakunnallisesti arvokkaaksi ehdotetut rakennetut kulttuuriympäristöt (alueet)	kohtalainen	Niemistön ja Heikkilän rakennettu kulttuuriympäristö	Seinäjoki	Etelä-Pohjanmaa	25 km (100%)	17	65	91
Luonnonsuojelualue	kohtalainen	Rantasara ja Aittoosaari	Alavus	Etelä-Pohjanmaa	25 km (100%)	17	1	8
Suuri vesistö	kohtalainen		Kuortane	Etelä-Pohjanmaa	25 km (100%)	17	4	202
Luonnonsuojelualue	kohtalainen	Kattilavuori	Ilmajoki, Seinäjoki	Etelä-Pohjanmaa	25 km (100%)	17	3	62
Ulkoilureitit	kohtalainen	Pitkämäo-Jouppilanvuori, Kyrkösjärvi	Ilmajoki, Kurikka, Seinäjoki	Etelä-Pohjanmaa	30 km (18%); 25 km (36%)	17	0	150
Maakunnallisesti arvokkaaksi ehdotetut rakennetut kulttuuriympäristöt (alueet)	kohtalainen	Asemakylän seutu ja Kauppaneuvoksentie ympäristöineen	Alavus	Etelä-Pohjanmaa	25 km (100%)	17	35	35
Maakunnallisesti arvokkaaksi ehdotetut rakennetut kulttuuriympäristöt (alueet)	kohtalainen	Itämäen taloryhmä	Seinäjoki	Etelä-Pohjanmaa	25 km (100%)	17	76	2
Suuri vesistö	kohtalainen	Valkiajärvi	Kurikka, Seinäjoki	Etelä-Pohjanmaa	25 km (100%)	17	7	64
Suuri vesistö	kohtalainen	Martikkalanjärvi	Seinäjoki	Etelä-Pohjanmaa	25 km (100%)	17	0	21
Suuri vesistö	kohtalainen	Kaarankajärvi	Kuortane	Etelä-Pohjanmaa	25 km (100%)	17	4	202
Suuri vesistö	kohtalainen		Seinäjoki	Etelä-Pohjanmaa	30 km (24%); 25 km (71%)	18	0	36
Suuri vesistö	kohtalainen		Ilmajoki, Seinäjoki	Etelä-Pohjanmaa	25 km (100%)	18	45	40
Maakunnallisesti arvokkaaksi ehdotettu maisema-alue	kohtalainen	Kyrönjoen kulttuurimaisemat; Kitinoja-Hanhikoski	Ilmajoki, Seinäjoki, Lapua	Etelä-Pohjanmaa	30 km (19%); 25 km (68%)	18	28	5763
Taajamatoimintojen alue	kohtalainen	Lapua	Lapua	Etelä-Pohjanmaa	30 km (9%); 25 km (91%)	18	47	2392
Maakunnallisesti arvokkaaksi ehdotetut rakennetut kulttuuriympäristöt (pisteet)	kohtalainen	Ojalantie, entinen Ruhan osuusmeijeri, Sillankorva	Lapua	Etelä-Pohjanmaa	25 km (100%)	18	33	0
Ulkoilureitit	kohtalainen	Peräseinäjoki-Kihniö	Kurikka, Seinäjoki	Etelä-Pohjanmaa	30 km (19%); 25 km (29%)	18	1	134
Ulkoilureitit	kohtalainen	Jalasjärvi- Peräseinäjoki	Kurikka, Seinäjoki	Etelä-Pohjanmaa	30 km (40%); 25 km (57%)	18	1	78
Taajamatoimintojen alue	kohtalainen	Alavus	Alavus	Etelä-Pohjanmaa	25 km (100%)	18	14	912
Suuri vesistö	kohtalainen	Kyrönjoki	Ilmajoki, Seinäjoki	Etelä-Pohjanmaa	25 km (100%)	18	45	40

Arvo	Herkkyys	Kohteen nimi	Kunta	Maakunta	Etäisyys- vyöhyke/ vyöhykkeet	Minimi- etäisyys (km)	Näkyvyys (%)	Pinta-ala (ha)
Suuri vesistö	kohtalainen	Täyttökanaava	Seinäjäki	Etelä-Pohjanmaa	25 km (71%);30 km (24%)	18	0	36
Suuri vesistö	kohtalainen		Lapua	Etelä-Pohjanmaa	25 km (100%)	19	11	22
Maakunnallisesti arvokkaaksi ehdotettu maisema-alue	kohtalainen	Löyänjärven kulttuurimaisema	Kuortane,Al avus	Etelä-Pohjanmaa	25 km (100%)	19	0	357
Suuri vesistö	kohtalainen		Ilmajoki,Sei näjäki	Etelä-Pohjanmaa	30 km (1%);25 km (99%)	19	26	45
Taajamatoimintojen alue	kohtalainen	Tuomikylä	Ilmajoki	Etelä-Pohjanmaa	25 km (100%)	19	2	175
Suuri vesistö	kohtalainen	Nurmonjoki	Lapua	Etelä-Pohjanmaa	25 km (100%)	19	11	22
Suuri vesistö	kohtalainen	Kyrönjoki	Ilmajoki,Sei näjäki	Etelä-Pohjanmaa	25 km (99%);30 km (1%)	19	26	45
Suuri vesistö	kohtalainen	Löyänjärvi	Kuortane,Al avus	Etelä-Pohjanmaa	25 km (100%)	19	0	40
Ulkoilureitit	kohtalainen	Mutka-Sepänniemi- Alavus	Alavus	Etelä-Pohjanmaa	30 km (31%);25 km (69%)	20	2	97
Luonnonsuojelualue	kohtalainen	Nurmonneva 1	Lapua	Etelä-Pohjanmaa	25 km (100%)	20	18	20
Maakunnallisesti arvokkaaksi ehdotetut rakennetut kulttuuriympäristöt (alueet)	kohtalainen	Hourunkoskentien asutus	Lapua	Etelä-Pohjanmaa	25 km (100%)	20	74	75
Virkistyskohteet	kohtalainen	Kirkkovouri	Alavus	Etelä-Pohjanmaa	25 km (100%)	20	5	1961
RKY-alue	suuri	Alavuden kirkko ja Muistojen kappelin alue	Alavus	Etelä-Pohjanmaa	25 km (100%)	20	2	8
Suuri vesistö	kohtalainen	Housunjärvi	Alavus	Etelä-Pohjanmaa	25 km (100%)	20	0	43
Suuri vesistö	kohtalainen		Alavus	Etelä-Pohjanmaa	25 km (100%)	21	13	158
Luonnonsuojelualue	kohtalainen	Luopajärvi	Kurikka	Etelä-Pohjanmaa	30 km (60%);25 km (34%)	21	21	3259
Virkistysalueet	kohtalainen	Pahajoen kosteikko	Alavus	Etelä-Pohjanmaa	25 km (100%)	21	13	279
Valtakunnallisesti arvokas maisema- alue	suuri	Luopajärven viljelylakeus	Kurikka	Etelä-Pohjanmaa	30 km (58%);25 km (36%)	21	21	3328
Taajamatoimintojen alue	kohtalainen	Halkosaari	Seinäjäki	Etelä-Pohjanmaa	25 km (100%)	21	70	112
Maakunnallisesti arvokkaaksi ehdotettu maisema-alue	kohtalainen	Kihniänjoen kulttuurimaisema	Seinäjäki	Etelä-Pohjanmaa	30 km (38%);25 km (62%)	21	10	682
Maakunnallisesti arvokkaaksi ehdotettu maisema-alue	kohtalainen	Simpsjö	Lapua	Etelä-Pohjanmaa	25 km (100%)	21	0	601
Luonnonsuojelualue	kohtalainen	Konimäki-Paulaharju 1	Ilmajoki	Etelä-Pohjanmaa	25 km (100%)	21	2	9
Maakunnallisesti arvokkaaksi ehdotettu maisema-alue	kohtalainen	Alavudenjärven kulttuurimaisemat	Alavus	Etelä-Pohjanmaa	30 km (15%);25 km (85%)	21	12	1201
Maakunnallisesti arvokkaaksi ehdotetut rakennetut kulttuuriympäristöt (pisteet)	kohtalainen	Tohnin koulu	Alavus	Etelä-Pohjanmaa	25 km (100%)	21	80	0
Maakunnallisesti arvokkaaksi ehdotetut rakennetut kulttuuriympäristöt (alueet)	kohtalainen	Härkölän kylätontti	Alavus	Etelä-Pohjanmaa	25 km (100%)	21	14	14
Suuri vesistö	kohtalainen		Alajärvi	Etelä-Pohjanmaa	25 km (100%)	21	15	162
Maakunnallisesti arvokkaaksi ehdotetut rakennetut kulttuuriympäristöt (pisteet)	kohtalainen	Alanurmontie 296, Alanurmon koulu	Lapua	Etelä-Pohjanmaa	25 km (100%)	21	23	0

Arvo	Herkkyys	Kohteen nimi	Kunta	Maakunta	Etäisyys- vyöhyke/ vyöhykkeet	Minimi- etäisyys (km)	Näkyvyys (%)	Pinta-ala (ha)
Maakunnallisesti arvokkaaksi ehdotetut rakennetut kulttuuriympäristöt (alueet)	kohtalainen	Menkijärven vanha sotilastie, lentokenttä ja Oravan kylätontti	Alajärvi	Etelä-Pohjanmaa	25 km (100%)	21	6	252
Loma-asuntoalue	kohtalainen	Simpsjö	Lapua	Etelä-Pohjanmaa	30 km (24%);25 km (76%)	21	19	1931
Suuri vesistö	kohtalainen	Menkijärvi	Alajärvi	Etelä-Pohjanmaa	25 km (100%)	21	15	162
Suuri vesistö	kohtalainen	Kirkkojärvi,Alavudenjärvi eli	Alavus	Etelä-Pohjanmaa	25 km (100%)	21	13	158
Suuri vesistö	kohtalainen		Seinäjoki	Etelä-Pohjanmaa	30 km (56%);25 km (44%)	22	9	62
Suuri vesistö	kohtalainen		Lapua	Etelä-Pohjanmaa	30 km (39%);25 km (61%)	22	28	59
Luonnonsuojelualue	kohtalainen	Iso Naruneva	Alajärvi	Etelä-Pohjanmaa	25 km (100%)	22	1	241
Virkistyskohteet	kohtalainen	Alajoki	Ilmajoki,Seinäjoki	Etelä-Pohjanmaa	30 km (26%);25 km (74%)	22	69	1961
Virkistysalueet	kohtalainen	Simpsjö (Monipuolinen virkistyskeskus+loma-asutus)	Lapua	Etelä-Pohjanmaa	25 km (100%)	22	0	279
Taajamatoimintojen alue	kohtalainen	Tuuri	Alavus	Etelä-Pohjanmaa	25 km (100%)	22	3	256
Virkistyskohteet	kohtalainen	Tuuri	Alavus	Etelä-Pohjanmaa	30 km (44%);25 km (56%)	22	1	1961
RKY-alue	suuri	Seinäjokivarren kyläasutus Kihniä	Seinäjoki	Etelä-Pohjanmaa	25 km (100%)	22	3	322
Luonnonsuojelualue	kohtalainen	Iso Naruneva	Alajärvi	Etelä-Pohjanmaa	25 km (100%)	22	1	241
Maakunnallisesti arvokkaaksi ehdotetut rakennetut kulttuuriympäristöt (alueet)	kohtalainen	Kuortaneentien pohjalaistalot	Lapua	Etelä-Pohjanmaa	25 km (100%)	22	66	83
Natura-alue	kohtalainen	Iso Naruneva	Alajärvi	Etelä-Pohjanmaa	25 km (100%)	22	1	275
Suuri vesistö	kohtalainen	Kyrönjoki	Seinäjoki	Etelä-Pohjanmaa	25 km (44%);30 km (56%)	22	9	62
Suuri vesistö	kohtalainen	Hakojoki	Alavus	Etelä-Pohjanmaa	25 km (61%);30 km (39%)	22	0	20
Suuri vesistö	kohtalainen	Lapuanjoki	Lapua	Etelä-Pohjanmaa	25 km (61%);30 km (39%)	22	28	59
Maakunnallisesti arvokkaaksi ehdotettu maisema-alue	kohtalainen	Töysänjoen kulttuurimaisema	Alavus	Etelä-Pohjanmaa	30 km (16%);25 km (84%)	23	1	647
Maakunnallisesti arvokkaaksi ehdotetut rakennetut kulttuuriympäristöt (alueet)	kohtalainen	Siirilä, kaupunginosa 10, Jälleenrakennusajan Siirilä	Lapua	Etelä-Pohjanmaa	25 km (100%)	23	37	8
Maakunnallisesti arvokkaaksi ehdotetut rakennetut kulttuuriympäristöt (alueet)	kohtalainen	Siirilä, kaupunginosa 10, Siirilän 1910 - 30-luvun omakotitaloalue	Lapua	Etelä-Pohjanmaa	25 km (100%)	23	24	4
Maakunnallisesti arvokkaaksi ehdotetut rakennetut kulttuuriympäristöt (alueet)	kohtalainen	Siirilä, kaupunginosa 10, Koulualue	Lapua	Etelä-Pohjanmaa	25 km (100%)	23	87	3
RKY-alue	suuri	Luopajärven kyläasutus	Kurikka	Etelä-Pohjanmaa	30 km (67%);25 km (27%)	23	13	892
RKY-alue	suuri	Lapuan tuomiokirkko ympäristöineen	Lapua	Etelä-Pohjanmaa	25 km (100%)	23	74	10

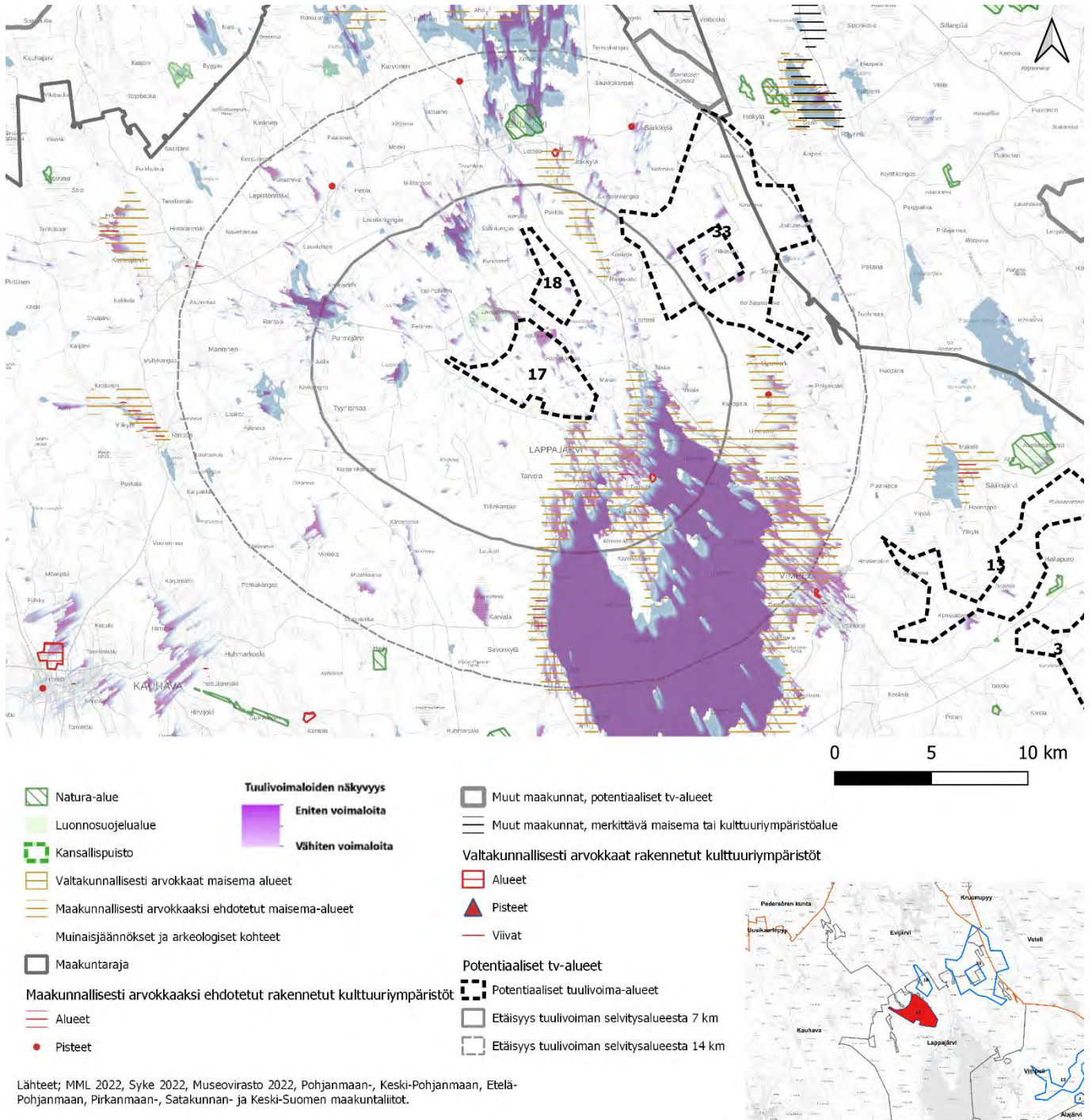
Arvo	Herkkyys	Kohteen nimi	Kunta	Maakunta	Etäisyys- vyöhyke/ vyöhykkeet	Minimi- etäisyys (km)	Näkyvyys (%)	Pinta-ala (ha)
Maakunnallisesti arvokkaaksi ehdotetut rakennetut kulttuuriympäristöt (pisteet)	kohtalainen	Kitinojan kyläkirkko ja hautausmaa	Seinäjoki	Etelä-Pohjanmaa	25 km (100%)	23	24	0
Virkistyskohteet	kohtalainen	Sepänniemi	Alavus	Etelä-Pohjanmaa	30 km (74%);25 km (26%)	23	0	1961
Maakunnallisesti arvokkaaksi ehdotetut rakennetut kulttuuriympäristöt (pisteet)	kohtalainen	Siiriläntie 13 B, Siirilän pappila	Lapua	Etelä-Pohjanmaa	25 km (100%)	23	12	0
RKY-alue	suuri	Lapuan rautatieasema	Lapua	Etelä-Pohjanmaa	25 km (100%)	24	62	1
Taajamatoimintojen alue	kohtalainen	Töysä kk	Alavus	Etelä-Pohjanmaa	30 km (52%);25 km (48%)	24	1	356
Ulkoilureitit	kohtalainen	Mäkipohto-Malkakoski	Seinäjoki	Etelä-Pohjanmaa	30 km (32%);25 km (21%)	24	5	111
Maakunnallisesti arvokkaaksi ehdotetut rakennetut kulttuuriympäristöt (alueet)	kohtalainen	Töysän keskusta	Alavus	Etelä-Pohjanmaa	30 km (52%);25 km (48%)	24	0	87
Maakunnallisesti arvokkaaksi ehdotetut rakennetut kulttuuriympäristöt (alueet)	kohtalainen	Lapuan keskusta	Lapua	Etelä-Pohjanmaa	25 km (100%)	24	53	32
Maakunnallisesti arvokkaaksi ehdotetut rakennetut kulttuuriympäristöt (alueet)	kohtalainen	Simpсионin hautausmaa	Lapua	Etelä-Pohjanmaa	25 km (100%)	24	15	13
Ulkoilureitit	kohtalainen	Simpсионin-Mäenpää	Kauhava, Lapua	Etelä-Pohjanmaa	30 km (27%);25 km (16%)	24	8	134
Maakunnallisesti arvokkaaksi ehdotetut rakennetut kulttuuriympäristöt (alueet)	kohtalainen	Tuurin kylä	Alavus	Etelä-Pohjanmaa	25 km (100%)	24	10	43
Ulkoilureitit	kohtalainen	Lapua-Ylihärämä	Kauhava, Lapua	Etelä-Pohjanmaa	30 km (26%);25 km (5%)	24	10	97
Melontareitit	kohtalainen	Kyrönjoen melontareitti (Ilmajoki)	Ilmajoki	Etelä-Pohjanmaa	30 km (75%);25 km (25%)	24	45	42
Taajamatoimintojen alue	kohtalainen	Ilmajoki kk	Ilmajoki	Etelä-Pohjanmaa	30 km (97%);25 km (3%)	24	44	1343
Suuri vesistö	kohtalainen	Ponnenjärvi	Alavus	Etelä-Pohjanmaa	25 km (38%);30 km (62%)	24	0	194
Suuri vesistö	kohtalainen	Hirvijärvi	Alajärvi, Lapua	Etelä-Pohjanmaa	25 km (85%);30 km (15%)	24	0	79
Virkistysalueet	kohtalainen	Malkakoski (Virkistysalue)	Seinäjoki	Etelä-Pohjanmaa	30 km (100%)	25	2	21
Maakunnallisesti arvokkaaksi ehdotetut rakennetut kulttuuriympäristöt (pisteet)	kohtalainen	Härsiläntie 153, Härsilä	Lapua	Etelä-Pohjanmaa	30 km (100%)	25	100	0
Suuri vesistö	kohtalainen		Alajärvi	Etelä-Pohjanmaa	30 km (100%)	25	0	262
Suuri vesistö	kohtalainen		Alavus	Etelä-Pohjanmaa	30 km (96%);25 km (4%)	25	3	66
Maakunnallisesti arvokkaaksi ehdotetut rakennetut kulttuuriympäristöt (alueet)	kohtalainen	Poutuntien ja Härsiläntien asutus	Lapua	Etelä-Pohjanmaa	30 km (75%);25 km (25%)	25	69	46
Suuri vesistö	kohtalainen		Ilmajoki	Etelä-Pohjanmaa	30 km (77%);25 km (0%)	25	18	41
Maakunnallisesti arvokkaaksi ehdotetut rakennetut kulttuuriympäristöt (alueet)	kohtalainen	Könnin kulttuuriympäristö	Ilmajoki	Etelä-Pohjanmaa	30 km (100%)	25	70	312
Suuri vesistö	kohtalainen	Riihonjärvi	Alavus	Etelä-Pohjanmaa	25 km (46%);30 km (54%)	25	0	31

Arvo	Herkkyys	Kohteen nimi	Kunta	Maakunta	Etäisyys- vyöhyke/ vyöhykkeet	Minimi- etäisyys (km)	Näkyvyys (%)	Pinta-ala (ha)
Suuri vesistö	kohtalainen	Kätkänjärvi	Alajärvi	Etelä-Pohjanmaa	30 km (100%)	25	0	262
Suuri vesistö	kohtalainen	Iso Soukkajärvi	Alajärvi, Alavus	Etelä-Pohjanmaa	30 km (100%)	25	0	42
Suuri vesistö	kohtalainen	Kyrönjoki	Ilmajoki	Etelä-Pohjanmaa	25 km (0%); 30 km (77%)	25	18	41
Suuri vesistö	kohtalainen	Pohjoinen Edesjärvi	Alavus	Etelä-Pohjanmaa	25 km (4%); 30 km (96%)	25	0	45
Suuri vesistö	kohtalainen	Kontolampi	Alavus	Etelä-Pohjanmaa	25 km (4%); 30 km (96%)	25	3	66
Maakunnallisesti arvokkaaksi ehdotetut rakennetut kulttuuriympäristöt (alueet)	kohtalainen	Kalakosken mylly ympäristöineen	Seinäjoki	Etelä-Pohjanmaa	30 km (100%)	26	26	3
Valtakunnallisesti arvokas maisema-alue	suuri	Lapuan Alajoen peltolakeus	Kauhava, Seinäjoki, Lapua	Etelä-Pohjanmaa	30 km (14%)	26	6	11521
Virkistyskohteet	kohtalainen	Kiuaskallio	Kurikka	Etelä-Pohjanmaa	30 km (87%)	26	0	1961
Melontareitit	kohtalainen	Malkakoski-Ylistaro melonta- ja koskenlaskureitti	Seinäjoki	Etelä-Pohjanmaa	30 km (37%)	26	3	84
Luonnonsuojelualue	kohtalainen	Lapuan - Kauhavan Alajoki	Kauhava, Lapua	Etelä-Pohjanmaa	30 km (15%)	26	6	10727
Suuri vesistö	kohtalainen	Akkojärvi	Alavus	Etelä-Pohjanmaa	30 km (100%)	26	0	133
Suuri vesistö	kohtalainen	Kangaslampi	Alajärvi	Etelä-Pohjanmaa	30 km (100%)	26	0	21
Maakunnallisesti arvokkaaksi ehdotetut rakennetut kulttuuriympäristöt (pisteet)	kohtalainen	Mattila (rek. nimi Kartano)	Ilmajoki	Etelä-Pohjanmaa	30 km (100%)	27	100	0
Valtakunnallisesti arvokas maisema-alue	suuri	Lehtimäen mäki-asutus	Alajärvi	Etelä-Pohjanmaa	30 km (54%)	27	0	1328
RKY-alue	suuri	Nikkolan ja Pirilän jokivarsiasutus	Ilmajoki	Etelä-Pohjanmaa	30 km (100%)	27	44	16
Maakunnallisesti arvokkaaksi ehdotetut rakennetut kulttuuriympäristöt (alueet)	kohtalainen	Kyrönjoen kulttuurimaisema, keskustan pohjoispuoli	Ilmajoki	Etelä-Pohjanmaa	30 km (100%)	27	48	49
RKY-alue	suuri	Ilmajoen rautatieasema	Ilmajoki	Etelä-Pohjanmaa	30 km (100%)	27	62	1
Luonnonsuojelualue	kohtalainen	Edesjärvi	Alavus	Etelä-Pohjanmaa	30 km (97%)	27	1	161
RKY-alue	suuri	Könnien talot	Ilmajoki	Etelä-Pohjanmaa	30 km (100%)	27	80	112
Luonnonsuojelualue	kohtalainen	Lehtimäen mäki-asutus	Alajärvi	Etelä-Pohjanmaa	30 km (54%)	27	1	1430
Suuri vesistö	kohtalainen		Alavus	Etelä-Pohjanmaa	30 km (100%)	27	1	131
Ulkoilureitit	kohtalainen	Kalajaisjärvi-Ilmajoki	Ilmajoki	Etelä-Pohjanmaa	30 km (38%)	27	13	76
Maakunnallisesti arvokkaaksi ehdotettu maisema-alue	kohtalainen	Kurikan-Ilmajoen kulttuurimaisemat	Ilmajoki, Kurikka	Etelä-Pohjanmaa	30 km (4%)	27	2	8593
Maakunnallisesti arvokkaaksi ehdotetut rakennetut kulttuuriympäristöt (alueet)	kohtalainen	Ilmajoen keskusta	Ilmajoki	Etelä-Pohjanmaa	30 km (100%)	27	35	18
Luonnonsuojelualue	kohtalainen	Edesjärvi	Alavus	Etelä-Pohjanmaa	30 km (97%)	27	1	161
RKY-alue	suuri	Nikkolan ja Pirilän jokivarsiasutus	Ilmajoki	Etelä-Pohjanmaa	30 km (100%)	27	64	19
Suuri vesistö	kohtalainen	Eteläinen Edesjärvi	Alavus	Etelä-Pohjanmaa	30 km (100%)	27	1	131
RKY-alue	suuri	Lehtimäen kirkkomaisema	Alajärvi	Etelä-Pohjanmaa	30 km (100%)	28	15	8
Maakunnallisesti arvokkaaksi ehdotettu maisema-alue	kohtalainen	Hirvikylän kulttuurimaisema	Kurikka	Etelä-Pohjanmaa	30 km (100%)	28	5	523

Arvo	Herkkyys	Kohteen nimi	Kunta	Maakunta	Etäisyys- vyöhyke/ vyöhykkeet	Minimi- etäisyys (km)	Näkyvyys (%)	Pinta-ala (ha)
RKY-alue	suuri	Yli-Lauroselan pihapiiri	Ilmajoki	Etelä-Pohjanmaa	30 km (100%)	28	88	1
Suuri vesistö	kohtalainen		Lapua	Etelä-Pohjanmaa	30 km (65%)	28	1	236
Maakunnallisesti arvokkaaksi ehdotetut rakennetut kulttuuriympäristöt (alueet)	kohtalainen	Hirvikylä	Kurikka	Etelä-Pohjanmaa	30 km (100%)	28	4	69
Maakunnallisesti arvokkaaksi ehdotetut rakennetut kulttuuriympäristöt (alueet)	kohtalainen	Lehtimäen vanha keskusta	Alajärvi	Etelä-Pohjanmaa	30 km (100%)	28	5	98
Maakunnallisesti arvokkaaksi ehdotettu maisema-alue	kohtalainen	Kauhajärven kulttuurimaisema	Lapua	Etelä-Pohjanmaa	30 km (51%)	28	0	460
RKY-alue	suuri	Ilmajoen kirkko ja kirkonseutu	Ilmajoki	Etelä-Pohjanmaa	30 km (100%)	28	21	14
Suuri vesistö	kohtalainen	Kauhajärvi	Lapua	Etelä-Pohjanmaa	30 km (65%)	28	1	236
Suuri vesistö	kohtalainen	Juupajärvi	Seinäjoki	Etelä-Pohjanmaa	30 km (100%)	28	0	54
Suuri vesistö	kohtalainen	Hakojärvi	Alavus	Etelä-Pohjanmaa	30 km (100%)	28	0	72
Suuri vesistö	kohtalainen	Pitkäjärvi	Alavus	Etelä-Pohjanmaa	30 km (100%)	28	0	28
Suuri vesistö	kohtalainen	Särkymäluoma	Lapua	Etelä-Pohjanmaa	30 km (21%)	29	0	27
Suuri vesistö	kohtalainen	Iso Ristijärvi	Alavus	Etelä-Pohjanmaa	30 km (35%)	29	0	26
Suuri vesistö	kohtalainen	Iso Soukkajärvi	Alavus	Etelä-Pohjanmaa	30 km (4%)	30	0	219
Suuri vesistö	kohtalainen	Liesjärvi	Alavus	Etelä-Pohjanmaa	30 km (22%)	30	0	55
Suuri vesistö	kohtalainen	Kyrönjoki	Seinäjoki	Etelä-Pohjanmaa	30 km (4%)	30	0	109

Kohdekortti tv-17, Kirsinkangas

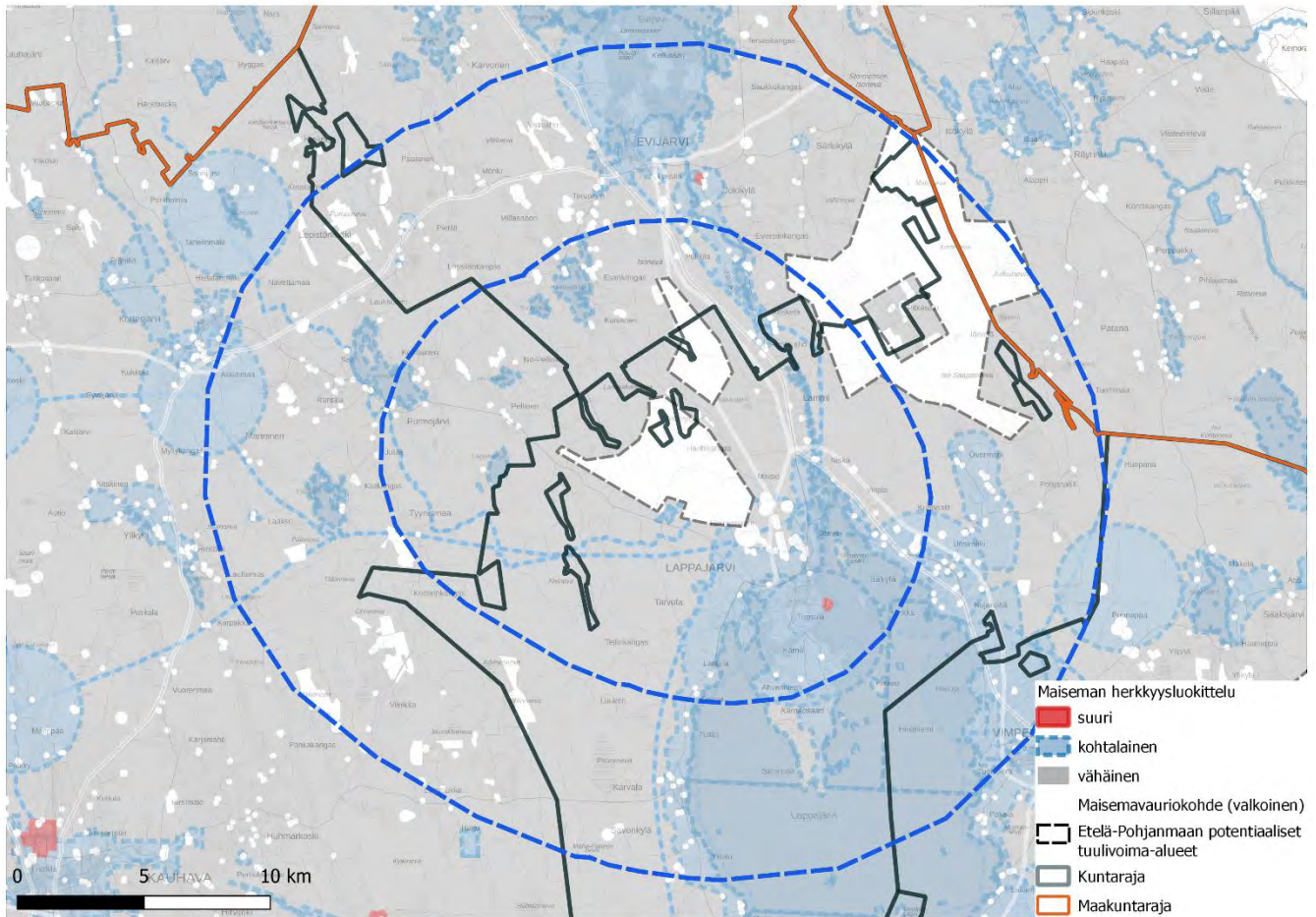
Kunta: Evijärvi, Lappajärvi



Kuva 17. Tv-17 tuulivoima-alueen näkyvyys ja lähi- sekä väli vaikutusalueiden arvokohteet

Kohteen sijainti	Suunniteltu tuulivoima-alue sijoittuu pitkälti ojitetulle alueelle Keski-Pohjanmaan maakuntarajasta 11 kilometriä lounaaseen. Lappajärvi (järvi) sijaitsee alueen eteläpuolella noin kolmen kilometrin etäisyydellä ja valtatie 13 kulkee alueen itäpuolella noin 20 kilometrin etäisyydellä.
Pinta-ala	1779,55 ha
Arvio tuulivoimailoiden määrästä / Suunnittelutilanne	26 kpl, alueella ei ole ennestään tuulivoimaloita. Noin 6 kilometrin etäisyydellä tuulivoima-alueen koillispuolella sijaitsee Iso Saapasnevan hankealue (suunnitella 6 voimalaa). Tuulivoima-alueen lähellä on kaksi potentiaalista tuulivoima-aluetta.
Alueen yleiskuvas	Tuulivoima-alue kuuluu Pohjanmaan maisemamaakuntaan . Maisemasuutujen osa-aluejaon mukaan tuulivoima-alue sijaitsee Etelä-Pohjanmaan viljelylakeuksien seudulla . (Ympäristöministeriö, 1992)

Tuulivoima-alueen vaikutus herkkiin kohteisiin



Kuva 10. Maiseman herkkyys tv-17:n vaikutusalueilla

Merkittävimmät vaikutukset voimaloista kohdistuvat lähi- ja välialueen kohteisiin; siellä voimat näkyvät laajemmin.

Vaikutus lähialueen kohteisiin, joiden herkkyys muutokselle on suuri tai kohtalainen

Lähivaikutusalueella tuulivoimat voivat olla maisemakuvassa hallitsevia ja niiden visuaaliset vaikutukset niin merkittäviä, että syntyy vaikutuksia maiseman luonteeseen ja laatuun. (Ympäristöministeriö, 2016)

Lähialueen ainut kohde, jonka herkkyys on suuri, on **RKY-alue Lappajärven Kirkkoniemi** 4 kilometriä tv-alueelta kaakkoon. Alueelta on tehty havainnekuva (kts. erillinen valokuvasovitekooste), jossa näkyy, että kohteessa on paikallisesti näköesteitä ja puusto peittää osa näkymiä. Vaikutus voidaan kuitenkin kokea suureksi, koska näkyvyysalueilla voimat näkyvät selvästi.

Moni alue lähivaikutusalueella on kohtalaisen herkkä muutoksille. Näihin alueisiin, joiden herkkyys on kohtalainen, kuuluvat ehdotetut maakunnallisesti arvokkaat maisema-alueet ja kulttuuriympäristöt, taajamatoimintojen alueet, virkistyskäytössä olevat alueet (virkistysalueet, maakuntakaavan ohjeelliset virkistysreitit), vesistöt ja luonnonsuojelu- sekä Natura-alueet.

MMA-alue Lappajärven kulttuurimaisema sijaitsee tv-alueen lähi-, väli ja kaukoalueella järven länsi- ja itärannoilla. Alueella on laajojakin näkyvyysalueita ja niihin liittyy erilaisia arvoja kuten arvokkaat rakennetut ympäristöt, virkistysarvot ja asutus. Lähi- ja välialueella visuaalista vaikutusta voi olla paljon. Vaikutuksen merkittävyys on kohtalainen.

MMA-alueella Lappajärven kulttuurimaiseman lähialueella sijaitsee Kärnäsaarella laajempi MKY-alue **Kärnän kylä ja kulttuurimaisema** (näkyvyys 57 %) ja **Lappajärven kirkonkylän taajamatoimintojen alueella MKY Hyytisentien asutus ja vanha käräjätupa** (näkyvyys 78 %), MKY- ja MMA-alueilla näkyvyysalueet ovat osin yhtenäisiä ja osin pirstaleisia. Voimat ovat kuitenkin osin niin lähellä, että voimat voidaan kokea hallitsevina elementteinä maisemassa (etäisyys kirkonkylän asutukselle lähimmillään 3 kilometriä). Paikallinen kasvillisuus ja rakennetussa ympäristössä myös rakennukset muodostavat todennäköisesti paikallisesti katvealueita, joita ei ole analyysin tuloksissa huomioitu. Lappajärven kirkonkylässä on tiivistä asutusta ja ihminen maiseman kokijana on alueella läsnä. Loma-asutus sijoittuu pääosin kauemmas, niemen länsirannoille tai Kärnäsaareen. **MKY Tarvolan kylä** sijaitsee Tarvolaniemessä kirkonkylästä länteen. Alueella on analyysin mukaan laajasti näkyvyyttä.

Kärnäsaarella on paljon loma-asutusta, **Rovastilan loma-asuntoalue**, (näkyvyys 69 %,) ja **virkistysalue Rovastila** (64 %). Rannat Kärnäsaarella ja myös **Tarvolaniemessä** suuntautuvat usein tv-alueilta pois päin ja rantojen kasvillisuusvyöhykkeen takia loma-asutusta jää laajasti katvealueille. Kärnäsaaren eteläpää kuuluu lähivaikutusalueelle.

Lappajärven pohjoispäässä sijaitseva **Nykälänniemi ja Halkosaari** kuuluvat **virkistysalueelle**. Halkosaarella on lisäksi MKY Halkosaaren tanssilava ympäristöineen. Tanssilavan ympäristössä ei ole näkyvyyttä, mutta noin puolet Nykälänniemen alueesta, erityisesti länsirannoista on näkyvyysalueita. Niemellä on virkistysalue, matkailukeskus ja loma-asutusta. Voimat ovat lähimmillään 2 km päässä. Siksi voimat voivat olla alueella hallitsevia ja visuaalinen vaikutus voi olla merkittävä.

Tv-alueelta 4–9 km pohjoiseen on Välijoen kulttuurimaisema, joka on MMA-alue. Näkyvyyttä on alueella vain paikoin. Välijoen rannoilta tuulivoimalat voivat kuitenkin laajalla alueella näkyä vesistön yli.

Pienissä MKY-kohteissa Haapajärvenkyläntie, Lassilan talo ja muistomerkki on todennäköisesti paljon vähemmän näkyvyyttä, kuin analyysi osoittaa (93 %). Haapajärven rannoilta on pitkiä näkymiä kohti tuulivoimaloita. Rannoilla on kuitenkin vain hajanaisesti asutusta ja loma-asutusta (jonka herkkyys on vähäinen).

Analyysi osoittaa maksimissaan osittaista näkyvyyttä **maakuntakaavan ohjeellisten virkistysreittien** varteen. Eniten näkyvyyttä syntyy **melontareitillä Tervareitti** (38 %). Tervareitti kulkee muun muassa Välijoen (ja Välijoen MMA-alueen), Kurejoen ja Lappajärven rantoja pitkin ja sijaitsee viidessä eri kunnassa. Välijoki sijaitsee lähimmillään 3 km tv-alueelta.

Lappajärvi sijaitsee tv-alueen lähi- väli- ja kaukoalueella. Näkyvyysalueita syntyy analyysin mukaan 95 % järven pinta-alasta. Saaret ja niemet muodostavat osin katvealueita niiden etelärannoilla. Tuulivoimalat saattavat näkyä monista eri paikoista Lappajärven ympäristössä ja visuaalista vaikutusta on etenkin lähi- ja välialueella huomattavasti. Järven eteläranta ja virkistysalue Selkäsaaret sijaitsevat jo kaukoalueella, jossa näkyvyys vähenee. Vaikutusten merkittävyys on kohteen herkkyyden myötä kohtalainen.

Purmojärvi on lähialueen toiseksi suurin järvi ja kuitenkin Lappajärven verrattuna melko pieni. Järvi sijaitsee tv-alueelta luoteeseen lähi- ja välialueen rajalla. Näkyvyys on osittainen. Rannoilla on loma-asutusta, johon näkyvyys kohdistuu osittain.

Maksimialueen Lakeaharjun näkötorresta on tehty havainnekuva (kts. erillinen valokuvavivitekooste), jossa tuulivoimalat näkyvät teoreettisesti, kaukana järven yli.

Vaikutus välialueen kohteisiin, joiden herkkyys muutokselle on suuri tai kohtalainen

Väli- ja kaukoalueen vaikutusalueella voimat näkyä selvästi, mutta visuaaliset vaikutukset vähenevät etäisyyden kasvaessa. Voimat muodostavat osan laajempaa maisemakokonaisuutta ja niiden kokoa ja etäisyyttä voi olla vaikea hahmottaa. (Ympäristöministeriö, 2016)

Välialueen ainoa kohde, jonka herkkyys on suuri, on **RKY-alue Lassilan taloryhmä Evijärvellä**, 9 km tuulivoima-alueelta pohjoiseen Välijoen MMA-alueella. Näkyvyysanalyysi osoittaa 61 % näkyvyyttä, mutta todennäköisesti näkyvyyttä on rakennetun ympäristön alueella tyypillisesti vähemmän. Kohde on melko pieni ja paikallisilla maiseman elementeillä on suuri vaikutus. Visuaalisten vaikutuksen merkittävyys on korkeintaan kohtalainen.

Välialueen kohteet, joiden herkkyys on kohtalainen ovat **ehdotetut maakunnallisesti arvokkaat maisema-alueet ja kulttuuriympäristöt, taajamatoimintojen alueet, virkistyskäytössä olevat alueet** (virkistysalueet, maakuntakaavan ohjeelliset virkistysreitit), **vesistöt ja luonnonsuojelualueet, sekä Natura-alueet.**

MKY-kohde Karvalanraitti sijaitsee Lappajärven länsirannalla Karvalassa. Alueen näkyvyysalueet ovat hyvin pirstaleisia. Ranta-alueiden näkyvyysalueet eivät ole yhtenäisiä. Pitkiä näkymiä kohti tuulivoimaloita saattaa Lappajärven rannoilla syntyä. Vaikutusten merkittävyys on todennäköisesti vähäinen.

Vimpelin keskustasta pohjoiseen sijaitsee osa Lappajärven MMA-alueesta, välialueella. Peltoalueilla on laajoja näkyvyysalueita. Rannan loma-asutus jää kuitenkin osin katvealueille. Rannoilta, jossa on esteetön näkymä luoteeseen, tuulivoimalat saattavat näkyä. Alueella on kaksi virkistysaluetta, jotka eivät ole tarkkaan rajattuja, Ukoniemi ja Hietojenlahti. Molemmilla alueella on osittain mahdollista syntyä näkymiä kohti tuulivoimaloita. Taajamatoimintojen alue Itäkylä, jossa on paikoin näkyvyyttä. Kuoppalan ja Övermarkin MKY kohteissa Itäkylästä pohjoiseen ei todennäköisesti ole näkyvyyttä lainkaan, vaikka maisema-alueen peltoalueilla on näkyvyysalueita.

Evijärvi sijaitsee tv-alueelta pohjoiseen osin väli- ja osin kaukoalueella. Näkyvyysalueita on vain noin puolet vesialueesta, koska järvellä on paljon niemiä ja saaria. Rannoilla on loma-asutusta. Eniten vakituista asutusta on järven eteläpuolella sijaitsevalla taajamatoimintojen alueella Evijärvellä, jossa ei ole paljon näkyvyyttä. Järven alueella on loma-asutusalue Kettusaarella, kaksi virkistyskohdetta ja yksi luonnonsuojelualue. Eniten näkyvyys kohdistuu järven ja saarien etelärannoille. Vaikutus on osittainen ja vaikutusten merkittävyys on kohtalainen.

Välialueen **luonnonsuojelualueet** sijaitsevat kaikki Evijärvellä ja vaikutus on alueilla korkeintaan osittainen. Alueet ovat usein melko pieniä.

Välialueen maakuntakaavan ohjeellisilla **virkistysreitillä** ja muilla kuin yllä mainituilla virkistysalueilla ei todennäköisesti synny näkyvyyttä.

Maisemavauriot lähi- ja väli- ja välivaikutusalueella

Suurimmat maisemavaurioalueet lähi- ja väli- ja välivaikutusalueilla ovat potentiaaliset ja toteutuneet tuulivoima-alueet. Tuulivoima-alueen lähivaikutusalueella on yksi ja välialueella yksi potentiaaliseksi tunnistettu tuulivoima-alue. Lähin alue on kohteesta pohjoiseen ja sen pinta-ala on 636 ha ja toinen alue koillisessa on alaltaan 5602 ha. Tv-alueelta itään on maa-aineisten ottoalueita, teollisuutta ja maatalouden suuryksiköiden keskittymä. Alueella on turvetuotantoalue. Turvetuotantoalueita on lisäksi alueelta itään sekä pohjoiseen. Lähi- ja välivaikutusalueilla on lisäksi eri puolella maatalouden suuryksiköitä, maa-aineisten ottoalueita ja varastoalueita. Alueelta itään on sähkölinjoja. Kantatiet sijaitsevat tv-alueelta pohjoiseen ja itään.

Vaikutus lähi- ja välialueen kohteisiin, joiden herkkyys muutokselle on vähäinen

Lähi- ja välivaikutusalueella on vähän sellaisia alueita, joilla on näkyvyyttä ja herkkyys vähäinen. Alueet ovat usein metsäisiä ja ne jäävät suurimmaksi osaksi täysin katvealueille. Alueet, joilla on näkyvyyttä ovat usein avosoida, joilla kävijämäärät ovat todennäköisesti pienet. Näkyvyysalueita on lisäksi usein kylä- ja peltomaisemassa järvien ympäristössä.

Yhteisvaikutukset

Tv-alue	Kunta	Maakunta	Etäisyys- vyöhyke/ vyöhykkeet	Minimi- etäisyys (km)	Pinta- ala (ha)
tv-18 Reimosanneva	Evijärvi, Lappajärvi	Etelä-Pohjanmaa	7 km (100 %)	1	636

tv-33 Pitkäsalo	Evijärvi, Veteli, Kruunupyy, Lappajärvi	Keski-Pohjanmaa, Pohjanmaa, Etelä- Pohjanmaa	7 km (10 %); 14 km (87 %); 25 km (3 %)	5	5602
tv-13 Talpakanräme	Perho, Vimpeli	Keski-Pohjanmaa, Etelä-Pohjanmaa	30 km (23 %); 25 km (76 %)	16	3141
tv-32 Annalanmäki	Kauhava, Lapua	Etelä-Pohjanmaa	30 km (89 %); 25 km (11 %)	24	1401

Taulukko 9. Etelä-Pohjanmaan potentiaaliset tuulivoima-alueet tv-17 alueen vaikutusalueella

Potentiaalisen tuulivoima-alueen tv-17 lähi- ja välivyöhykkeelle sijoittuu kaksi muuta potentiaalista tuulivoima-aluetta: Tv-18 Reimosanneva sijoittuu alueen välittömään läheisyyteen sen pohjoispuolelle ja Tv-33 Pitkäsalo on n. 5 km alueelta koilliseen.

Arvo	Herkkyys	Kohteen nimi	Kunta	Maakunta	Etäisyys- vyöhyke/ vyöhykkeet	Minimi- etäisyys (km)	Näkyvyys (%)	Pinta-ala (ha)
Ulkoilureitit	kohtalainen	Lappajärvi-Palojärvi-Mäenpää-Ylihärmä	Kauhava, Lappajärvi	Etelä-Pohjanmaa	7 km (39%); 14 km (16%); 30 km (11%); 25 km (24%)	0	7	228
Maakunnallisesti arvokkaaksi ehdotettu maisema-alue	kohtalainen	Lappajärven kulttuurimaisemat	Vimpeli, Lappajärvi	Etelä-Pohjanmaa	7 km (33%); 14 km (48%); 25 km (18%)	0	46	9126
Luonnonsuojelualue	kohtalainen	Rasihonkangas	Lappajärvi	Etelä-Pohjanmaa	7 km (100%)	0	0	24
Luonnonsuojelualue	kohtalainen	Rasihonkangas 2	Lappajärvi	Etelä-Pohjanmaa	7 km (100%)	0	2	4
Luonnonsuojelualue	kohtalainen	Rasihonkangas	Lappajärvi	Etelä-Pohjanmaa	7 km (100%)	0	0	24
Ulkoilureitit	kohtalainen	Leipätie	Pedersören kunta, Kauhava, Lappajärvi	Pohjanmaa, Etelä-Pohjanmaa	7 km (61%); 14 km (22%); 25 km (17%)	0	13	231
Ulkoilureitit	kohtalainen	Lappajärvi-Pyhävuori	Alajärvi, Lappajärvi	Etelä-Pohjanmaa	7 km (21%); 14 km (22%); 25 km (56%)	1	9	159
Suuri vesistö	kohtalainen		Lappajärvi	Etelä-Pohjanmaa	7 km (100%)	2	85	252
Virkistysalueet	kohtalainen	Nykälänniemi (Virkistysalue+matkailukeskus+loma-asutus)	Lappajärvi	Etelä-Pohjanmaa	7 km (100%)	2	56	76
Taajamatoimintojen alue	kohtalainen	Lappajärvi kk	Lappajärvi	Etelä-Pohjanmaa	7 km (100%)	2	70	568
Suuri vesistö	kohtalainen		Kauhava, Lappajärvi	Etelä-Pohjanmaa	7 km (100%)	2	64	77
Suuri vesistö	kohtalainen	Lappajärvi	Alajärvi, Vimpeli, Lappajärvi	Etelä-Pohjanmaa	7 km (15%); 25 km (31%); 14 km (53%)	2	95	14582
Suuri vesistö	kohtalainen	Lappisenjärvi	Kauhava, Lappajärvi	Etelä-Pohjanmaa	7 km (100%)	2	64	77
Maakunnallisesti arvokkaaksi ehdotetut rakennetut kulttuuriympäristöt (alueet)	kohtalainen	Hyytisentien asutus ja vanha käräjätupa	Lappajärvi	Etelä-Pohjanmaa	7 km (100%)	3	78	16
Virkistyskohteet	kohtalainen	Rovastila	Lappajärvi	Etelä-Pohjanmaa	7 km (93%); 14 km (7%)	3	64	1961
Maakunnallisesti arvokkaaksi ehdotetut rakennetut kulttuuriympäristöt (alueet)	kohtalainen	Tarvolan kylä	Lappajärvi	Etelä-Pohjanmaa	7 km (100%)	3	88	192
Melontareitit	kohtalainen	Tervareitti	Soini, Evijärvi, Alajärvi, Vimpeli, Lappajärvi	Etelä-Pohjanmaa	7 km (17%); 14 km (15%); 30 km (11%); 25 km (26%)	3	38	865
Maakunnallisesti arvokkaaksi ehdotetut rakennetut kulttuuriympäristöt (alueet)	kohtalainen	Halkosaaren tanssilava ympäristöineen	Lappajärvi	Etelä-Pohjanmaa	7 km (100%)	3	19	2
Ulkoilureitit	kohtalainen	Lipsunniemi-Lakeaharju	Evijärvi, Vimpeli, Lappajärvi	Etelä-Pohjanmaa	7 km (42%); 14 km (32%); 25 km (26%)	3	19	220

Arvo	Herkkyyks	Kohteen nimi	Kunta	Maakunta	Etäisyyss- vyöhyke/ vyöhykkeet	Minimi- etäisyys (km)	Näkyvyys (%)	Pinta-ala (ha)
Suuri vesistö	kohtalainen		Lappajärvi	Etelä-Pohjanmaa	7 km (100%)	3	29	30
Suuri vesistö	kohtalainen		Vimpeli, Lap- pajärvi	Etelä-Pohjanmaa	7 km (46%);14 km (54%)	3	91	4226
Loma-asuntoalue	kohtalainen	Rovastila	Lappajärvi	Etelä-Pohjanmaa	7 km (91%);14 km (9%)	3	69	1931
Suuri vesistö	kohtalainen		Kauhava	Etelä-Pohjanmaa	7 km (100%)	3	66	42
Suuri vesistö	kohtalainen	Väljoki	Lappajärvi	Etelä-Pohjanmaa	7 km (100%)	3	29	30
Suuri vesistö	kohtalainen	Iso-Pellinen	Kauhava	Etelä-Pohjanmaa	7 km (100%)	3	66	42
Maakunnallisesti arvokkaaksi ehdotettu maisema-alue	kohtalainen	Väljojen kulttuurimaisema	Evijärvi, Lap- pajärvi	Etelä-Pohjanmaa	7 km (57%);14 km (43%)	4	20	844
Suuri vesistö	kohtalainen		Evijärvi	Etelä-Pohjanmaa	7 km (100%)	4	89	204
Suuri vesistö	kohtalainen		Evijärvi, Lap- pajärvi	Etelä-Pohjanmaa	7 km (100%)	4	32	35
RKY-alue	suuri	Lappajärven Kirkkoniemi	Lappajärvi	Etelä-Pohjanmaa	7 km (100%)	4	58	8
Suuri vesistö	kohtalainen	Haapajärvi	Evijärvi	Etelä-Pohjanmaa	7 km (100%)	4	89	204
Suuri vesistö	kohtalainen	Väljoki	Evijärvi, Lap- pajärvi	Etelä-Pohjanmaa	7 km (100%)	4	32	35
Suuri vesistö	kohtalainen		Evijärvi	Etelä-Pohjanmaa	7 km (71%);14 km (29%)	5	35	69
Suuri vesistö	kohtalainen		Evijärvi	Etelä-Pohjanmaa	7 km (100%)	5	57	45
Maakunnallisesti arvokkaaksi ehdotetut rakennetut kulttuuriympäristöt (alueet)	kohtalainen	Kärnän kylä ja kulttuurimaisema	Lappajärvi	Etelä-Pohjanmaa	7 km (100%)	5	57	126
Virkistyskohteet	kohtalainen	Ukonniemi	Lappajärvi	Etelä-Pohjanmaa	7 km (42%);14 km (58%)	5	52	1961
Suuri vesistö	kohtalainen	Ruuhijärvi	Evijärvi	Etelä-Pohjanmaa	7 km (100%)	5	57	45
Suuri vesistö	kohtalainen	Väljoki	Evijärvi	Etelä-Pohjanmaa	7 km (71%);14 km (29%)	5	35	69
Suuri vesistö	kohtalainen		Kauhava	Etelä-Pohjanmaa	7 km (35%);14 km (65%)	6	68	389
Suuri vesistö	kohtalainen		Vimpeli, Lap- pajärvi	Etelä-Pohjanmaa	7 km (1%);14 km (99%);25 km (0%)	6	97	2488
Maakunnallisesti arvokkaaksi ehdotetut rakennetut kulttuuriympäristöt (alueet)	kohtalainen	Haapajärvenkyläntie, Lassilan talo ja muistomerkki	Evijärvi	Etelä-Pohjanmaa	7 km (100%)	6	93	6
Suuri vesistö	kohtalainen		Evijärvi	Etelä-Pohjanmaa	7 km (100%)	6	79	28
Suuri vesistö	kohtalainen	Purmojärvi	Kauhava	Etelä-Pohjanmaa	7 km (35%);14 km (65%)	6	68	389
Suuri vesistö	kohtalainen	Mustajärvi	Evijärvi	Etelä-Pohjanmaa	7 km (100%)	6	79	28
Taajamatoimintojen alue	kohtalainen	Itäkylä	Lappajärvi	Etelä-Pohjanmaa	7 km (2%);14 km (98%)	7	24	131
Taajamatoimintojen alue	kohtalainen	Evijärvi kk	Evijärvi	Etelä-Pohjanmaa	14 km (100%)	8	14	362
Suuri vesistö	kohtalainen		Kauhava	Etelä-Pohjanmaa	14 km (100%)	8	29	204

Arvo	Herkkyyks	Kohteen nimi	Kunta	Maakunta	Etäisyys- vyöhyke/ vyöhykkeet	Minimi- etäisyys (km)	Näkyvyys (%)	Pinta-ala (ha)
Maakunnallisesti arvokkaaksi ehdotetut rakennetut kulttuuriympäristöt (alueet)	kohtalainen	Övermarkin talot	Lappajärvi	Etelä-Pohjanmaa	14 km (100%)	8	12	17
Suuri vesistö	kohtalainen	Palojärvi	Kauhava	Etelä-Pohjanmaa	14 km (100%)	8	29	204
Luonnonsuojelualue	kohtalainen	Valmosanneva 10	Evijärvi	Etelä-Pohjanmaa	14 km (100%)	9	5	5
Virkistyskohteet	kohtalainen	Hietojenlahti	Vimpeli, Lappajärvi	Etelä-Pohjanmaa	14 km (100%)	9	73	1961
RKY-alue	suuri	Lassilan taloryhmä	Evijärvi	Etelä-Pohjanmaa	14 km (100%)	9	61	7
Virkistysalueet	kohtalainen	Palojärvi (Virkistysalue)	Kauhava	Etelä-Pohjanmaa	14 km (100%)	9	0	22
Natura-alue	kohtalainen	Jokisuunlahti ja Valmosanneva	Evijärvi	Etelä-Pohjanmaa	14 km (100%)	9	39	235
Virkistyskohteet	kohtalainen	Sillankorva	Evijärvi	Etelä-Pohjanmaa	14 km (97%); 25 km (3%)	9	34	1961
Maakunnallisesti arvokkaaksi ehdotetut rakennetut kulttuuriympäristöt (alueet)	kohtalainen	Kultalahden talot Myllypelto ja Mäki	Evijärvi	Etelä-Pohjanmaa	14 km (100%)	9	100	1
Luonnonsuojelualue	kohtalainen	Evijärvi	Evijärvi	Etelä-Pohjanmaa	14 km (100%)	9	51	79
Luonnonsuojelualue	kohtalainen	Valmosanneva 7	Evijärvi	Etelä-Pohjanmaa	14 km (100%)	10	73	4
Luonnonsuojelualue	kohtalainen	Valmosanneva 5	Evijärvi	Etelä-Pohjanmaa	14 km (100%)	10	1	7
Luonnonsuojelualue	kohtalainen	Valmosanneva 9	Evijärvi	Etelä-Pohjanmaa	14 km (100%)	10	0	2
Virkistyskohteet	kohtalainen	Ruurikkala	Evijärvi	Etelä-Pohjanmaa	14 km (74%); 25 km (26%)	10	30	1961
Luonnonsuojelualue	kohtalainen	Valmosanneva	Evijärvi	Etelä-Pohjanmaa	14 km (100%)	10	41	92
Suuri vesistö	kohtalainen		Alajärvi, Vimpeli, Lappajärvi	Etelä-Pohjanmaa	14 km (52%); 25 km (48%)	10	97	5837
Luonnonsuojelualue	kohtalainen	Valmosanneva 8	Evijärvi	Etelä-Pohjanmaa	14 km (100%)	10	52	57
Luonnonsuojelualue	kohtalainen	Jokelan vesialue	Evijärvi	Etelä-Pohjanmaa	14 km (100%)	10	53	26
Luonnonsuojelualue	kohtalainen	Valmosanneva	Evijärvi	Etelä-Pohjanmaa	14 km (100%)	10	41	92
Ulkoilureitit	kohtalainen	Kitka-Palojärvi	Kauhava	Etelä-Pohjanmaa	14 km (93%); 25 km (7%)	10	2	40
Maakunnallisesti arvokkaaksi ehdotetut rakennetut kulttuuriympäristöt (alueet)	kohtalainen	Kivijärventien asutus	Evijärvi	Etelä-Pohjanmaa	14 km (100%)	10	13	2
Luonnonsuojelualue	kohtalainen	Valmosanneva 4	Evijärvi	Etelä-Pohjanmaa	14 km (100%)	10	13	2
Loma-asuntoalue	kohtalainen	Kettusaari	Evijärvi	Etelä-Pohjanmaa	14 km (75%); 25 km (25%)	10	41	1931
Suuri vesistö	kohtalainen		Evijärvi	Etelä-Pohjanmaa	14 km (40%); 25 km (60%)	10	55	2655
Maakunnallisesti arvokkaaksi ehdotetut rakennetut kulttuuriympäristöt (alueet)	kohtalainen	Evijärven kirkon ympäristö ja asutus	Evijärvi	Etelä-Pohjanmaa	14 km (100%)	10	19	5
Maakunnallisesti arvokkaaksi ehdotetut rakennetut kulttuuriympäristöt (alueet)	kohtalainen	Karvalanraitti	Lappajärvi	Etelä-Pohjanmaa	14 km (100%)	10	37	110
Suuri vesistö	kohtalainen	Evijärvi	Evijärvi	Etelä-Pohjanmaa	25 km (60%); 14 km (40%)	10	55	2655
Maakunnallisesti arvokkaaksi ehdotetut rakennetut kulttuuriympäristöt (pisteet)	kohtalainen	Keskitalo (Särkikylän koulu)	Evijärvi	Etelä-Pohjanmaa	14 km (100%)	11	100	0

Arvo	Herkkyys	Kohteen nimi	Kunta	Maakunta	Etäisyys- vyöhyke/ vyöhykkeet	Minimi- etäisyys (km)	Näkyvyys (%)	Pinta-ala (ha)
Taajamatoimintojen alue	kohtalainen	Vimpeli kk	Vimpeli	Etelä-Pohjanmaa	14 km (23%);25 km (77%)	11	45	880
Virkistyskohteet	kohtalainen	Kitka	Kauhava	Etelä-Pohjanmaa	14 km (44%);25 km (56%)	12	2	1961
Virkistyskohteet	kohtalainen	Huopana	Vimpeli,Lap pajärvi	Etelä-Pohjanmaa	14 km (27%);25 km (73%)	12	1	1961
Melontareitit	kohtalainen	Savonjoki	Alajärvi,Vim peli	Etelä-Pohjanmaa	14 km (14%);30 km (15%);25 km (71%)	13	12	109
Taajamatoimintojen alue	kohtalainen	Kortesjärvi kk	Kauhava	Etelä-Pohjanmaa	14 km (20%);25 km (80%)	13	2	356
Ulkoilureitit	kohtalainen	Evijärvi-Pietarsaari	Evijärvi,Ped ersören kunta	Pohjanmaa,Etelä- Pohjanmaa	14 km (14%);25 km (86%)	13	3	62
Virkistysalueet	kohtalainen	Lipsutinniemi (Virkistysalue)	Evijärvi	Etelä-Pohjanmaa	14 km (18%);25 km (82%)	14	8	22
Virkistysalueet	kohtalainen	Selkäsaaret	Lappajärvi	Etelä-Pohjanmaa	25 km (100%)	14	62	14
Virkistyskohteet	kohtalainen	Saarijärvi	Pedersören kunta,Kauh ava	Pohjanmaa,Etelä- Pohjanmaa	14 km (4%);25 km (96%)	14	1	1961
Suuri vesistö	kohtalainen	Krokuån	Veteli,Kruu nupyy	Keski- Pohjanmaa,Pohjan maa	25 km (100%)	14	0	27
Suuri vesistö	kohtalainen		Alajärvi,Lap pajärvi	Etelä-Pohjanmaa	25 km (100%)	15	96	1779
Maakunnallisesti arvokkaaksi ehdotettu maisema-alue	kohtalainen	Pitkäjärven kulttuurimaisemat	Kauhava	Etelä-Pohjanmaa	25 km (100%)	15	14	590
Suuri vesistö	kohtalainen		Kauhava	Etelä-Pohjanmaa	25 km (100%)	15	4	59
Maakunnallisesti arvokkaaksi ehdotetut rakennetut kulttuuriympäristöt (alueet)	kohtalainen	Pitkäjärven kylänraitti ja Ylikylä (ehdolla maakunnalliseksi kohteeksi)	Kauhava	Etelä-Pohjanmaa	25 km (100%)	15	25	143
RKY-alue	suuri	Vimpelin kirkko ja kirkonseutu	Vimpeli	Etelä-Pohjanmaa	25 km (100%)	15	72	6
Suuri vesistö	kohtalainen		Kauhava	Etelä-Pohjanmaa	25 km (100%)	15	8	49
Maakunnallisesti arvokkaaksi ehdotettu maisema-alue	kohtalainen	Evijärven- Kerttuanjärven kulttuurimaisemat	Evijärvi	Etelä-Pohjanmaa	25 km (100%)	15	23	1937
Suuri vesistö	kohtalainen		Evijärvi	Etelä-Pohjanmaa	25 km (100%)	15	32	373
Maakunnallisesti arvokkaaksi ehdotetut rakennetut kulttuuriympäristöt (alueet)	kohtalainen	Suksitien asutus ympäristöineen	Vimpeli	Etelä-Pohjanmaa	25 km (100%)	15	47	16
Suuri vesistö	kohtalainen	Saarijärvi	Kauhava	Etelä-Pohjanmaa	25 km (100%)	15	4	59
Suuri vesistö	kohtalainen	Kortesjärvi	Kauhava	Etelä-Pohjanmaa	25 km (100%)	15	8	49
Suuri vesistö	kohtalainen	Kerttuanjärvi	Evijärvi	Etelä-Pohjanmaa	25 km (100%)	15	32	373
Luonnonsuojelualue	kohtalainen	Vanhaneva	Lappajärvi	Etelä-Pohjanmaa	25 km (100%)	16	28	268
Suuri vesistö	kohtalainen		Kauhava	Etelä-Pohjanmaa	25 km (100%)	16	38	21
Luonnonsuojelualue	kohtalainen	Vanhaneva	Lappajärvi	Etelä-Pohjanmaa	25 km (100%)	16	28	268

Arvo	Herkkyys	Kohteen nimi	Kunta	Maakunta	Etäisyys- vyöhyke/ vyöhykkeet	Minimi- etäisyys (km)	Näkyvyys (%)	Pinta-ala (ha)
Suuri vesistö	kohtalainen		Evijärvi	Etelä-Pohjanmaa	25 km (100%)	16	5	58
Natura-alue	kohtalainen	Vanhaneva	Lappajärvi	Etelä-Pohjanmaa	25 km (100%)	16	23	334
Maakunnallisesti tai seudullisesti arvokas maisema-alue (Keski-Pohjanmaa)	kohtalainen	-	Veteli	Keski-Pohjanmaa	25 km (100%)	16	22	694
Luonnonsuojelualue	kohtalainen	Särkisenjärvi	Evijärvi	Etelä-Pohjanmaa	25 km (100%)	16	4	67
Luonnonsuojelualue	kohtalainen	Särkisenjärvi	Evijärvi	Etelä-Pohjanmaa	25 km (100%)	16	5	62
Maakunnallisesti arvokkaaksi ehdotettu maisema-alue	kohtalainen	Räyriinjärven kulttuurimaisema	Veteli	Keski-Pohjanmaa	25 km (100%)	16	16	938
Luonnonsuojelualue	kohtalainen	Särkisenjärvi	Evijärvi	Etelä-Pohjanmaa	25 km (100%)	16	4	67
Maakunnallisesti arvokkaaksi ehdotettu maisema-alue	kohtalainen	Purmonjoen viljelylakeus	Kauhava	Etelä-Pohjanmaa	25 km (100%)	16	27	687
Suuri vesistö	kohtalainen	Pitkäjärvi	Kauhava	Etelä-Pohjanmaa	25 km (100%)	16	38	21
Suuri vesistö	kohtalainen	Särkijärvi	Evijärvi	Etelä-Pohjanmaa	25 km (100%)	16	5	58
Suuri vesistö	kohtalainen		Veteli	Keski-Pohjanmaa	25 km (100%)	17	27	385
Suuri vesistö	kohtalainen		Veteli	Keski-Pohjanmaa	25 km (100%)	17	1	138
Virkistyskohteet	kohtalainen	Pyhävuori	Alajärvi, Vim peli	Etelä-Pohjanmaa	25 km (100%)	17	10	1961
Maakunnallisesti arvokkaaksi ehdotetut rakennetut kulttuuriympäristöt (alueet)	kohtalainen	Lahden, Vilman ja Näätalahden talot	Evijärvi	Etelä-Pohjanmaa	25 km (100%)	17	4	13
Ulkoilureitit	kohtalainen	Lakeaharju-Luoma- aho ulkoilureitistö	Alajärvi, Vim peli	Etelä-Pohjanmaa	25 km (100%)	17	5	72
Suuri vesistö	kohtalainen	Räyriinjärvi	Veteli	Keski-Pohjanmaa	25 km (100%)	17	27	385
Suuri vesistö	kohtalainen	Patananjärvi	Veteli	Keski-Pohjanmaa	25 km (100%)	17	1	138
Ulkoilureitit	kohtalainen	Vimpeli-Veteli	Vimpeli	Etelä-Pohjanmaa	30 km (33%);25 km (57%)	18	2	84
Suuri vesistö	kohtalainen		Pedersören kunta,Kauh ava	Pohjanmaa,Etelä- Pohjanmaa	30 km (33%);25 km (67%)	18	2	29
Maakunnallisesti arvokkaaksi ehdotettu maisema-alue	kohtalainen	Pyhävuori	Alajärvi, Vim peli	Etelä-Pohjanmaa	25 km (100%)	18	0	281
Virkistysalueet	kohtalainen	Lakeaharju (Talviurheilukeskus+lo ma-asutus)	Vimpeli	Etelä-Pohjanmaa	25 km (100%)	18	23	60
Suuri vesistö	kohtalainen		Vimpeli	Etelä-Pohjanmaa	25 km (100%)	18	9	295
Maakunnallisesti arvokkaaksi ehdotettu maisema-alue	kohtalainen	Kurejokilaakson kulttuurimaisema	Alajärvi,Lap pajärvi	Etelä-Pohjanmaa	30 km (42%);25 km (40%)	18	13	3313
Loma-asuntoalue	kohtalainen	Lakeaharju	Alajärvi, Vim peli	Etelä-Pohjanmaa	25 km (100%)	18	9	1931
Maakunnallisesti arvokkaaksi ehdotetut rakennetut kulttuuriympäristöt (alueet)	kohtalainen	Inankylän kulttuuriympäristö	Evijärvi	Etelä-Pohjanmaa	25 km (100%)	18	26	52
Maakunnallisesti arvokkaaksi ehdotetut rakennetut kulttuuriympäristöt (alueet)	kohtalainen	Fräntilän kylä	Kauhava	Etelä-Pohjanmaa	25 km (100%)	18	54	54
Maakunnallisesti arvokkaaksi ehdotettu maisema-alue	kohtalainen	Sääksjärven maisema- alue	Vimpeli	Etelä-Pohjanmaa	25 km (100%)	18	8	410
Suuri vesistö	kohtalainen	Långgräven	Pedersören kunta,Kauh ava	Pohjanmaa,Etelä- Pohjanmaa	25 km (67%);30 km (33%)	18	2	29

Arvo	Herkkyys	Kohteen nimi	Kunta	Maakunta	Etäisyys- vyöhyke/ vyöhykkeet	Minimi- etäisyys (km)	Näkyvyys (%)	Pinta-ala (ha)
Suuri vesistö	kohtalainen	Sääksjärvi	Vimpeli	Etelä-Pohjanmaa	25 km (100%)	18	9	295
Suuri vesistö	kohtalainen	Moskuanvirta	Evijärvi	Etelä-Pohjanmaa	25 km (100%)	18	0	28
Suuri vesistö	kohtalainen		Veteli, Vimpeli	Keski-Pohjanmaa, Etelä-Pohjanmaa	25 km (100%)	19	7	1000
Maakunnallisesti arvokkaaksi ehdotetut rakennetut kulttuuriympäristöt (alueet)	kohtalainen	Väinönmuseo, Järvisseudun museoalue	Evijärvi	Etelä-Pohjanmaa	25 km (100%)	19	5	6
RKY-alue	suuri	Ylipään kylä	Lappajärvi	Etelä-Pohjanmaa	25 km (100%)	19	1	67
Suuri vesistö	kohtalainen		Pedersören kunta	Pohjanmaa	25 km (100%)	19	38	196
Suuri vesistö	kohtalainen		Veteli	Keski-Pohjanmaa	25 km (100%)	19	2	33
Maakunnallisesti arvokkaaksi ehdotetut rakennetut kulttuuriympäristöt (alueet)	kohtalainen	Sääksjärven kylä	Vimpeli	Etelä-Pohjanmaa	25 km (100%)	19	19	113
Ulkoilureitit	kohtalainen	Lakeaharju-Valkealampi	Alajärvi, Vimpeli	Etelä-Pohjanmaa	30 km (14%); 25 km (33%)	19	1	228
Suuri vesistö	kohtalainen	Patanan tekojärvi, Patanan tekojärvi	Veteli, Vimpeli	Keski-Pohjanmaa, Etelä-Pohjanmaa	25 km (100%)	19	7	1000
Suuri vesistö	kohtalainen	Narssjön	Pedersören kunta	Pohjanmaa	25 km (100%)	19	38	196
Suuri vesistö	kohtalainen	Perhonjoki	Veteli	Keski-Pohjanmaa	25 km (100%)	19	2	33
Suuri vesistö	kohtalainen		Kruunupyö	Pohjanmaa	25 km (100%)	20	3	110
Taajamatoimintojen alue	kohtalainen	Kauhava	Kauhava	Etelä-Pohjanmaa	30 km (63%); 25 km (35%)	20	22	1911
Maakunnallisesti arvokkaaksi ehdotetut rakennetut kulttuuriympäristöt (alueet)	kohtalainen	Perttulanmäen ryhmäkylä	Kauhava	Etelä-Pohjanmaa	25 km (100%)	20	9	18
Suuri vesistö	kohtalainen		Veteli	Keski-Pohjanmaa	25 km (100%)	20	1	92
Maakunnallisesti tai seudullisesti arvokas maisema-alue (Keski-Pohjanmaa)	kohtalainen	-	Veteli, Kruunupyö, Kaustinen	Keski-Pohjanmaa, Pohjanmaa	30 km (29%); 25 km (28%)	20	3	4569
Suuri vesistö	kohtalainen	Kalijärv	Pedersören kunta	Pohjanmaa	25 km (100%)	20	0	24
Suuri vesistö	kohtalainen	Haapajärvi	Veteli	Keski-Pohjanmaa	25 km (100%)	20	1	92
Suuri vesistö	kohtalainen	Pirkkutaistenjärvi	Veteli	Keski-Pohjanmaa	25 km (100%)	20	0	22
Suuri vesistö	kohtalainen	Norijoki	Evijärvi, Pedersören kunta	Pohjanmaa, Etelä-Pohjanmaa	25 km (29%); 30 km (52%)	20	0	21
Suuri vesistö	kohtalainen	Peckassjön	Kruunupyö	Pohjanmaa	25 km (91%); 30 km (9%)	20	1	212
Suuri vesistö	kohtalainen		Alajärvi, Lappajärvi	Etelä-Pohjanmaa	30 km (34%); 25 km (66%)	21	25	25
Virkistyskohteet	kohtalainen	Mäenpää	Kauhava	Etelä-Pohjanmaa	30 km (16%); 25 km (84%)	21	0	1961
Suuri vesistö	kohtalainen	Kivivesi	Veteli	Keski-Pohjanmaa	25 km (100%)	21	0	88
Suuri vesistö	kohtalainen	Vähäjoki	Alajärvi, Lappajärvi	Etelä-Pohjanmaa	25 km (66%); 30 km (34%)	21	25	25
Suuri vesistö	kohtalainen	Poikkijoki	Alajärvi, Vimpeli	Etelä-Pohjanmaa	25 km (61%); 30 km (26%)	21	0	20

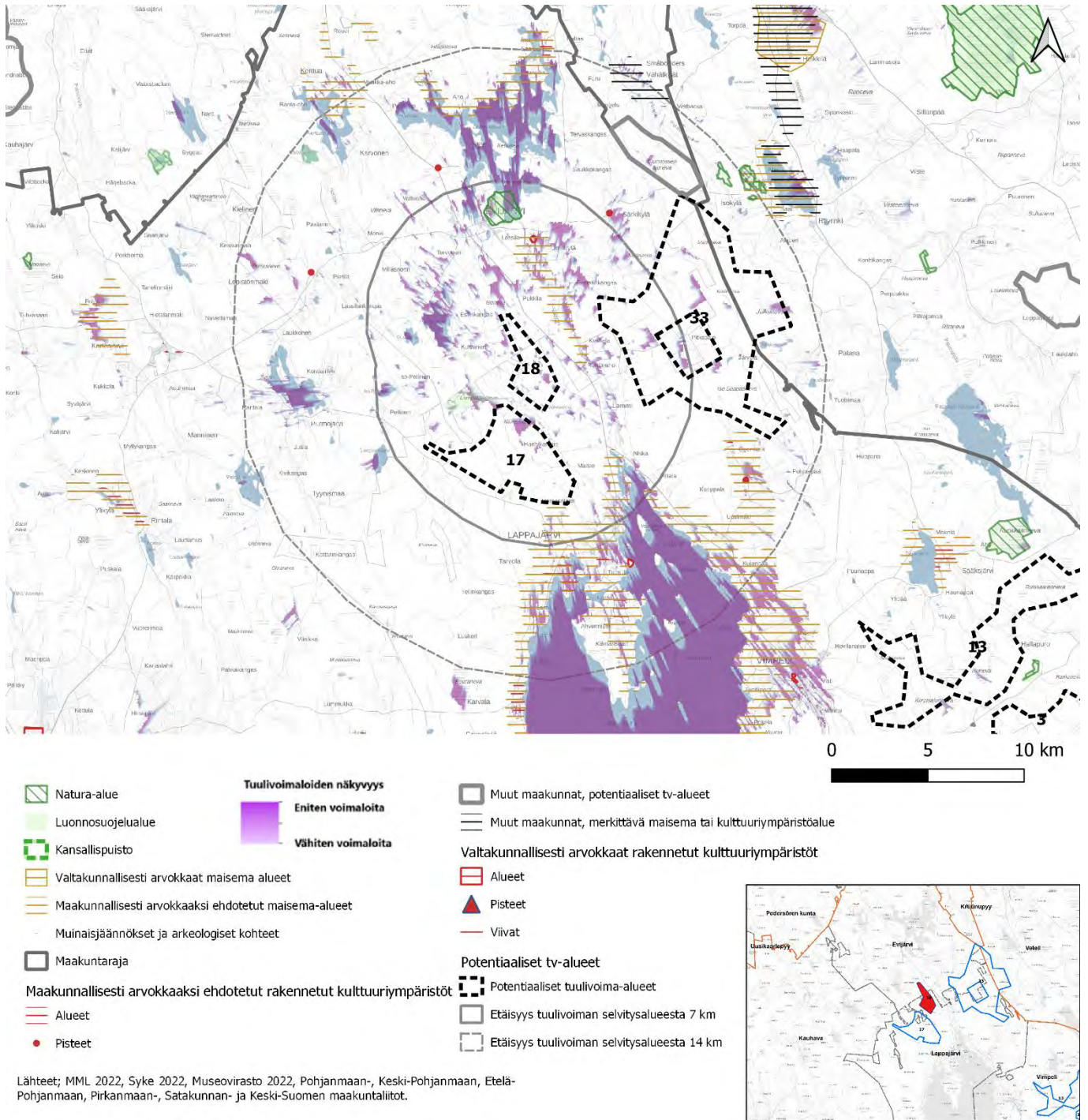
Arvo	Herkkyys	Kohteen nimi	Kunta	Maakunta	Etäisyys- vyöhyke/ vyöhykkeet	Minimi- etäisyys (km)	Näkyvyys (%)	Pinta-ala (ha)
Suuri vesistö	kohtalainen	Emassjön,Emasjärvi	Kruunupyy	Pohjanmaa	25 km (100%)	21	0	85
Suuri vesistö	kohtalainen	Perhonjoki eli	Veteli,Kaustinen	Keski-Pohjanmaa	25 km (50%);30 km (39%)	21	0	116
Suuri vesistö	kohtalainen	Kaartusjärvi	Alajärvi	Etelä-Pohjanmaa	25 km (100%)	21	0	143
Suuri vesistö	kohtalainen		Alajärvi	Etelä-Pohjanmaa	25 km (100%)	22	0	134
Valtakunnallisesti arvokas maisema- alue	suuri	Vetelinjokilaakson viljelymaisema	Veteli	Keski-Pohjanmaa	30 km (45%);25 km (55%)	22	8	1424
Suuri vesistö	kohtalainen		Kauhava	Etelä-Pohjanmaa	30 km (45%);25 km (29%)	22	8	37
Natura-alue	kohtalainen	Ruokkaanneva	Vimpeli	Etelä-Pohjanmaa	25 km (100%)	22	12	323
Luonnonsuojelualue	kohtalainen	Ruokkaanneva	Vimpeli	Etelä-Pohjanmaa	25 km (100%)	22	13	303
Luonnonsuojelualue	kohtalainen	Ruokkaanneva	Vimpeli	Etelä-Pohjanmaa	25 km (100%)	22	13	303
Suuri vesistö	kohtalainen	Kauhavanjoki	Kauhava	Etelä-Pohjanmaa	25 km (29%);30 km (45%)	22	8	37
Suuri vesistö	kohtalainen	Perhonjoki	Veteli	Keski-Pohjanmaa	25 km (82%);30 km (18%)	22	0	39
Suuri vesistö	kohtalainen	Lillån	Evijärvi,Pedersören kunta,Luoto	Pohjanmaa,Etelä- Pohjanmaa	25 km (64%);30 km (36%)	22	0	45
Suuri vesistö	kohtalainen	Haarusjärvi	Kauhava	Etelä-Pohjanmaa	25 km (100%)	22	0	46
Suuri vesistö	kohtalainen	Ojäjärvi	Alajärvi	Etelä-Pohjanmaa	25 km (100%)	22	0	134
Maakunnallisesti arvokkaaksi ehdotetut rakennetut kulttuuriympäristöt (alueet)	kohtalainen	Kauhajärven kylä	Lapua	Etelä-Pohjanmaa	30 km (2%);25 km (98%)	23	14	98
Maakunnallisesti arvokkaaksi ehdotettu maisema-alue	kohtalainen	Paalijärven kulttuurimaisema	Alajärvi	Etelä-Pohjanmaa	30 km (59%);25 km (41%)	23	1	891
Ulkoilureitit	kohtalainen	Paalijärven patikkareitti	Alajärvi	Etelä-Pohjanmaa	30 km (59%);25 km (41%)	23	1	109
Maakunnallisesti arvokkaaksi ehdotettu maisema-alue	kohtalainen	Kauhajärven kulttuurimaisema	Lapua	Etelä-Pohjanmaa	30 km (37%);25 km (63%)	23	22	460
Taajamatoimintojen alue	kohtalainen	Alajärvi	Alajärvi	Etelä-Pohjanmaa	30 km (81%);25 km (8%)	23	4	2173
Suuri vesistö	kohtalainen		Lapua	Etelä-Pohjanmaa	30 km (27%);25 km (73%)	23	56	236
Suuri vesistö	kohtalainen	Kauhajärvi	Lapua	Etelä-Pohjanmaa	25 km (73%);30 km (27%)	23	56	236
Suuri vesistö	kohtalainen	Halsuanjoki	Veteli,Halsua	Keski-Pohjanmaa	25 km (23%);30 km (47%)	23	0	56
Suuri vesistö	kohtalainen	Markjärvi,Markkijärvi	Kruunupyy	Pohjanmaa	25 km (100%)	23	0	20
Ulkoilureitit	kohtalainen	Simpsio-Mäenpää	Kauhava,La pua	Etelä-Pohjanmaa	30 km (44%);25 km (10%)	24	9	134
Suuri vesistö	kohtalainen	Anunki	Veteli	Keski-Pohjanmaa	25 km (100%)	24	0	21

Arvo	Herkkyys	Kohteen nimi	Kunta	Maakunta	Etäisyys- vyöhyke/ vyöhykkeet	Minimi- etäisyys (km)	Näkyvyys (%)	Pinta-ala (ha)
Suuri vesistö	kohtalainen		Pedersören kunta,Luoto	Pohjanmaa	30 km (100%)	25	1	115
Suuri vesistö	kohtalainen		Kruunupyö	Pohjanmaa	30 km (91%);25 km (9%)	25	2	57
Ulkoilureitit	kohtalainen	Hankanen-Alajärvi	Soini,Alajärvi	Etelä-Pohjanmaa	30 km (26%);25 km (1%)	25	0	112
RKY-alue	suuri	Kauhavan ilmasotakoulu	Kauhava	Etelä-Pohjanmaa	30 km (89%);25 km (11%)	25	35	125
Maakunnallisesti arvokkaaksi ehdotetut rakennetut kulttuuriympäristöt (alueet)	kohtalainen	Kauhavan keskusta kirkkoympäristöineen	Kauhava	Etelä-Pohjanmaa	30 km (100%)	25	23	12
Luonnonsuojelualue	kohtalainen	Kokkosaari	Lappajärvi	Etelä-Pohjanmaa	30 km (100%)	25	1	3
Suuri vesistö	kohtalainen	Vitsjön	Pedersören kunta	Pohjanmaa	25 km (57%);30 km (43%)	25	0	29
Suuri vesistö	kohtalainen	Iso Vuosjärvi,Pääjärvi eli	Kauhava	Etelä-Pohjanmaa	25 km (43%);30 km (57%)	25	0	24
Suuri vesistö	kohtalainen	Paaljärvi	Alajärvi	Etelä-Pohjanmaa	30 km (100%)	25	0	48
Suuri vesistö	kohtalainen	Kaitsjön	Kruunupyö	Pohjanmaa	25 km (9%);30 km (91%)	25	2	57
Suuri vesistö	kohtalainen	Pääjärvi,Huvudsjön	Pedersören kunta,Luoto	Pohjanmaa	30 km (100%)	25	1	115
Suuri vesistö	kohtalainen	Särssjön,Särssinjärvi	Pedersören kunta	Pohjanmaa	25 km (57%);30 km (43%)	25	0	31
Suuri vesistö	kohtalainen	Sääksjärvi,Sexsjön	Pedersören kunta	Pohjanmaa	30 km (100%)	26	0	120
Suuri vesistö	kohtalainen	Långvattnet	Pedersören kunta,Luoto	Pohjanmaa	30 km (100%)	26	0	44
Suuri vesistö	kohtalainen	Juurijärvi,Hjuljärv	Pedersören kunta,Luoto	Pohjanmaa	30 km (100%)	26	0	26
Suuri vesistö	kohtalainen	Kortjärvsjön	Kruunupyö	Pohjanmaa	30 km (100%)	26	0	56
Maakunnallisesti arvokkaaksi ehdotetut rakennetut kulttuuriympäristöt (pisteet)	kohtalainen	Osuuskaupan viljasillot	Kauhava	Etelä-Pohjanmaa	30 km (100%)	27	100	0
Maakunnallisesti arvokkaaksi ehdotettu maisema-alue	kohtalainen	Perhonjokivarren kulttuurimaisema; Kaustinen	Veteli,Kruu- nupyö,Kausti- nen	Keski- Pohjanmaa,Pohjan- maa	30 km (28%)	27	0	1999
Maakunnallisesti arvokkaaksi ehdotetut rakennetut kulttuuriympäristöt (alueet)	kohtalainen	Kauhavan rautatieasema	Kauhava	Etelä-Pohjanmaa	30 km (100%)	27	84	2
Maakunnallisesti arvokkaaksi ehdotetut rakennetut kulttuuriympäristöt (alueet)	kohtalainen	Kurejokilaakso	Alajärvi	Etelä-Pohjanmaa	30 km (100%)	27	26	65
Maakunnallisesti arvokkaaksi ehdotettu maisema-alue	kohtalainen	Teerijärven kulttuurimaisemat	Kruunupyö	Pohjanmaa	30 km (100%)	27	11	165
Suuri vesistö	kohtalainen		Alajärvi	Etelä-Pohjanmaa	30 km (60%)	27	0	1134
Suuri vesistö	kohtalainen	Rekjärv	Kruunupyö	Pohjanmaa	30 km (100%)	27	0	162
Suuri vesistö	kohtalainen	Hemsjön	Kruunupyö	Pohjanmaa	30 km (100%)	27	0	137

Arvo	Herkkyys	Kohteen nimi	Kunta	Maakunta	Etäisyys- vyöhyke/ vyöhykkeet	Minimi- etäisyys (km)	Näkyvyys (%)	Pinta-ala (ha)
Suuri vesistö	kohtalainen	Kauhajärvsjön	Pedersören kunta	Pohjanmaa	30 km (100%)	○ 27	○ 0	32
Suuri vesistö	kohtalainen	Ojutjärvi	Kauhava	Etelä-Pohjanmaa	30 km (100%)	○ 27	○ 0	58
Suuri vesistö	kohtalainen	Alajärvi	Alajärvi	Etelä-Pohjanmaa	30 km (60%)	○ 27	○ 0	1134
Suuri vesistö	kohtalainen	Esse å	Pedersören kunta	Pohjanmaa	30 km (73%)	○ 27	○ 0	66
Suuri vesistö	kohtalainen	Stora Vojärv	Pedersören kunta, Luoto , Kruunupy	Pohjanmaa	30 km (100%)	○ 27	○ 0	28
Valtakunnallisesti arvokas maisema- alue	suuri	Lapuan Alajoen peltolakeus	Kauhava, Sei näjäjoki, Lapu a	Etelä-Pohjanmaa	30 km (4%)	○ 28	○ 0	11521
Suuri vesistö	kohtalainen		Kruunupy	Pohjanmaa	30 km (73%)	○ 28	○ 0	26
Luonnonsuojelualue	kohtalainen	Lapuan - Kauhavan Alajoki	Kauhava, La pua	Etelä-Pohjanmaa	30 km (4%)	○ 28	○ 0	10727
Suuri vesistö	kohtalainen	Perhonjoki	Perho, Veteli	Keski-Pohjanmaa	30 km (27%)	○ 28	○ 0	30
Suuri vesistö	kohtalainen	Kronoby å	Kruunupy	Pohjanmaa	30 km (73%)	○ 28	○ 0	26
Suuri vesistö	kohtalainen	Iruunjärvi	Alajärvi	Etelä-Pohjanmaa	30 km (35%)	○ 28	○ 0	187
Suuri vesistö	kohtalainen	Lamasjön, Laaminjärvi	Pedersören kunta	Pohjanmaa	30 km (100%)	○ 28	○ 0	30
RKY-alue	suuri	Alajärven kirkko ja kirkonkylän julkiset rakennukset	Alajärvi	Etelä-Pohjanmaa	30 km (100%)	○ 29	○ 0	11
RKY-alue	suuri	Teerijärven kirkko ja pappila	Kruunupy	Pohjanmaa	30 km (100%)	○ 29	● 43	10
Suuri vesistö	kohtalainen	Lapuanjoki	Kauhava	Etelä-Pohjanmaa	30 km (79%)	○ 29	○ 0	53
Suuri vesistö	kohtalainen	Palosuvanto	Alajärvi	Etelä-Pohjanmaa	30 km (63%)	○ 29	○ 0	23
Suuri vesistö	kohtalainen	Hirvijärvi	Alajärvi, Lap ua	Etelä-Pohjanmaa	30 km (50%)	○ 29	○ 0	79
Suuri vesistö	kohtalainen	Purmojoki	Pedersören kunta	Pohjanmaa	30 km (4%)	○ 29	○ 0	34
Suuri vesistö	kohtalainen	Kisksjön, Kiiskisenjärvi	Pedersören kunta	Pohjanmaa	30 km (59%)	○ 30	○ 0	37

Kohdekortti tv-18, Reimosanneva

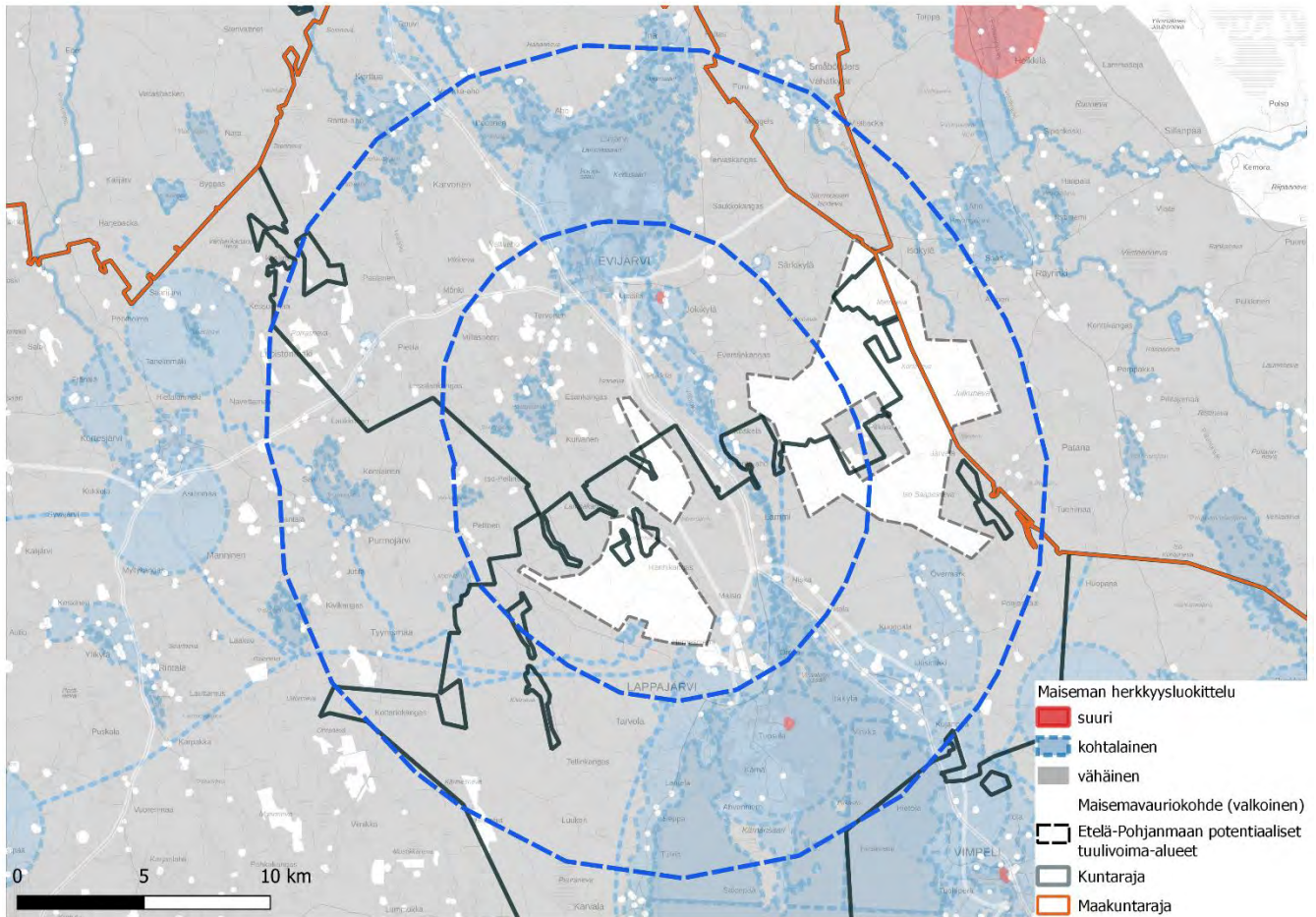
Kunta: Evijärvi, Lappajärvi



Kuva 18. Tv-18 tuulivoima-alueen näkyvyys ja lähi- sekä väli vaikutusalueiden arvokohteet

Kohteen sijainti	Suunniteltu tuulivoima-alue sijoittuu ojitetulle alueelle Keski-Pohjanmaan maakuntarajasta kymmenen kilometriä lounaaseen. Lappajärvi (järvi) sijaitsee alueen eteläpuolella noin viiden kilometrin päässä ja valtatie 13 kulkee alueen itäpuolella 20 kilometrin päässä.
Pinta-ala	636,3 ha
Arvio tuulivoimailojen määrästä / Suunnittelutilanne	11 kpl, alueella ei ole ennestään tuulivoimailoita. Noin 4 kilometrin etäisyydellä alueen itäpuolella sijaitsee Iso Saapasnevan hankealue (suunnitteilla 6 voimailoa). Tuulivoima-alueen läheisyydessä on kaksi potentiaalista tuulivoima-alueita.
Alueen yleiskuvaus	Tuulivoima-alue kuuluu Pohjanmaan maisemamaakuntaan . Maisemasuotujen osa-aluejaon mukaan tuulivoima-alue sijaitsee Etelä-Pohjanmaan viljelylakeuksien seudulla . (Ympäristöministeriö, 1992)

Tuulivoima-alueen vaikutus herkkiin kohteisiin



Kuva 11. Maiseman herkkyys tv-18:n vaikutusalueilla

Merkittävimmät vaikutukset voimaloista kohdistuvat lähi- ja välialueen kohteisiin; siellä voimat näkyvät laajimmin.

Vaikutus lähialueen kohteisiin, joiden herkkyys muutokselle on suuri tai kohtalainen

Lähivaikutusalueella tuulivoimalat voivat olla maisemakuvassa hallitsevia ja niiden visuaaliset vaikutukset niin merkittäviä, että syntyy vaikutuksia maiseman luonteeseen ja laatuun. (Ympäristöministeriö, 2016)

Lähialueen ainoa kohde, jonka herkkyys on suuri, on **RKY-alue Lassilan taloryhmä Evijärvellä**, 4 km tuulivoima-alueelta pohjoiseen Välijoen MMA-alueella. Näkyvyysanalyysi osoittaa 62 % näkyvyyttä, mutta todennäköisesti näkyvyyttä on rakennetun ympäristön alueella vähemmän. Kohde on melko pieni ja paikallisilla maiseman elementeillä on suuri estevaikutus näkymien muodostumiseen. **Visuaalisten vaikutuksen merkittävyys on kohtalainen.**

Moni alue lähivaikutusalueella on kohtalaisen herkkä muutoksille. Alueille, joiden herkkyys on kohtalainen **kuuluvat ehdotetut maakunnallisesti arvokkaat maisema-alueet ja kulttuuriympäristöt, taajamatoimintojen alue, virkistyskäytössä olevat alueet** (virkistysalueet, maakuntakaavan ohjeelliset virkistysreitit), **vesistöt ja luonnonsuojelu- sekä Natura-alueet.**

MMA-alue Lappajärven kulttuurimaisema sijaitsee tv-alueen lähi-, väli ja kaukoalueella järven länsi- ja itärannoilla. Alueella on laajojakin näkyvyysalueita ja niihin liittyy erilaisia arvoja kuten arvokkaat rakennetut ympäristöt, virkistysarvot ja asutus. Lähi- ja välialueella visuaalista vaikutusta voi olla paljon. Vaikutuksen merkittävyys on kohtalainen.

MMA-alueella Lappajärven kulttuurimaiseman lähialueella sijaitsee Kärnänsaarella laajempi MKY-alue **Kärnän kylä ja kulttuurimaisema** (näkyvyys 44 %) ja **Lappajärven kirkonkylän taajamatoimintojen alueella MKY Hyytisentien asutus ja vanha käräjätupa** (näkyvyys 58 %), MKY- ja MMA-alueilla näkyvyysalueet ovat usein pirstaleisia. Vain MMA-alueen pohjoisosassa voimat ovat niin lähellä, että voimat voidaan kokea hallitsevina elementteinä maisemassa. Kirkonkylä sijaitsee jo välialueella (etäisyys kirkonkylän asutukselle lähimmillään 9 kilometriä). Paikallinen kasvillisuus ja rakennetussa ympäristössä myös rakennukset muodostavat todennäköisesti paikallisesti katvealueita, joita ei ole analyysien tuloksissa huomioitu. Lappajärven kirkonkylässä on tiivistä asutusta ja ihminen maiseman kokijana on alueella läsnä. Loma-asutus sijoittuu pääosin kauemmas niemen länsirannoille tai Kärnänsaarelle. **MKY Tarvolan kylä** sijaitsee Tarvolaniemellä välialueella, kirkonkylästä länteen. Alueella on analyysin mukaan laajasti näkyvyyttä.

Kärnänsaarella on paljon loma-asutusta, **Rovastilan loma-asuntoalue**, (näkyvyys 52 %,) ja **virkistysalue Rovastila** (44 %). Rannat Kärnänsaarella ja **Tarvolaniemellä** suuntautuvat usein tv-alueilta pois päin ja rantojen kasvillisuusvyöhykkeen takia loma-asutusta jää laajasti katvealueille. Kärnänsäären eteläpää kuuluu kaukovaikutusalueelle.

Lappajärven pohjoispäässä sijaitseva **Nykälänniemi ja Halkosaari kuuluvat virkistysalueelle**. Halkosaarella on lisäksi MKY Halkosaaren tanssilava ympäristöineen. Tanssilavan ympäristössä ei ole näkyvyyttä, mutta noin puolet Nykälänniemen alueesta on näkyvyysalueita, erityisesti länsirannoilla on näkyvyyttä. Niemellä on virkistysalue, matkailukeskus ja loma-asutusta. Voimat ovat lähimmillään 5 km:n päässä. Visuaalinen vaikutus voi olla voimakas.

Tv-alueelta noin kilometri kaakkoon on **Välijoen kulttuurimaisema**, joka on MMA-alue. Näkyvyyttä on alueella osittain. Välijoen rannoilta tuulivoimalat näkyvät vesistön yli selvästi.

Pienissä MKY-kohteissa **Haapajärvenkyläntie**, Lassilan talo ja muistomerkki on todennäköisesti vähemmän näkyvyyttä, kuin mitä analyysi osoittaa (62 %). Silti lähimmät tuulivoimalat voivat olla alueella hallitsevia. **Haapajärven** rannoilta on pitkiä näkymiä kohti tuulivoimaloita ja voimalat ovat lähellä 3–4 km. Rannoilla on kuitenkin vain hajanasesti asutusta ja loma-asutusta (jonka herkkyys on vähäinen).

Analyysi osoittaa maksimissaan osittaista näkyvyyttä **maakuntakaavan ohjeellisten virkistysreittien** varteen. Eniten näkyvyyttä syntyy **melontareitillä Tervareitti** (38 %). Tervareitti kulkee muun muassa Välijoen (ja Välijoen MMA-alueen), Kurejoen ja Lappajärven rantoja pitkin ja sijaitsee viidessä eri kunnassa. Välijoki sijaitsee lähimmillään 2 km tv-alueelta, missä voimalat voivat olla hallitsevina elementteinä maisemassa.

Lappajärvi sijaitsee tv-alueen lähi-, väli- ja kaukoalueella. Näkyvyysalueita syntyy analyysin mukaan 69 % järven pinta-alasta. Saaret ja niemet muodostavat osin katvealueita niiden etelärannoilla. Tuulivoimalat saattavat näkyä monista eri paikoista Lappajärven ympäristössä ja visuaalista vaikutusta on etenkin lähi- ja välialueella huomattavasti. Järven eteläranta ja virkistysalue Selkäsaaret sijaitsevat jo kaukoalueella, jossa näkyvyys vähenee. Vaikutusten merkittävyys on vesistökohteen herkkyyden myötä kohtalainen.

Lähivaikutusten **luonnonsuojelualueet** sijaitsevat Evijärvellä ja kohteen länsipuolella. Vaikutus on alueilla osittainen. Alueet ovat usein melko pieniä.

Vaikutus välialueen kohteisiin, joiden herkkyys muutokselle on suuri tai kohtalainen

Välivöhykkeen vaikutusalueella voimalat voivat näkyä selvästi, mutta visuaaliset vaikutukset vähenevät etäisyyden kasvaessa. Voimalat muodostavat osan laajempaa maisemakokonaisuutta ja niiden kokoa ja etäisyyttä voi olla vaikea hahmottaa. (Ympäristöministeriö, 2016)

RKY-alue Lappajärven Kirkkonieni 9 kilometriä tv-alueelta kaakkoon. Alueelta on tehty havainnekuva (kts. erillinen valokuvasovitekooste), jossa näkyy, että kohteessa on paikallisesti näköesteitä ja puusto peittää osan näkymästä. Vaikutus on kohtalainen. Voimalat näkyvät selvästi, mutta eivät hallitse maisemaa.

Välialueen kohteet, joiden herkkyys on kohtalainen, ovat **ehdotetut maakunnallisesti arvokkaat maisema-alueet ja kulttuuriympäristöt, taajamatoimintojen alueet, virkistyskäytössä olevat alueet** (virkistysalueet, maakuntakaavan ohjeelliset virkistysreitit), **vesistöt ja luonnonsuojelualueet, sekä Natura-alueet.**

Vimpelin keskustasta pohjoiseen sijaitsee osa **Lappajärven MMA**-alueesta, välialueella. Peltoalueilla on osin pirstaleisia, osin laajoja näkyvyysalueita. Rannan loma-asutus jää kuitenkin usein katvealueille. Rannoilta, joilta on esteetön näkymä luoteeseen, tuulivoimalat saattavat näkyä. Alueella on kaksi virkistysaluetta, jotka eivät ole tarkkaan rajattuja, Ukoniemi ja Hietojenlahti. Molemmilla alueilla on osittain mahdollista syntyä näkymiä kohti tuulivoimaloita. Hietojenlahden alue sijaitsee jo kaukoalueella, jossa visuaalinen vaikutus vähenee olennaisesti. Taajamatoimintojen alueella Itäkylä on vain paikoin näkyvyyttä. Kuoppalan ja Övermarkin MKY kohteissa Itäkylästä pohjoiseen todennäköisesti ei ole näkyvyyttä lainkaan, vaikka maisema-alueen peltoalueilla on näkyvyysalueita.

Evijärvi sijaitsee tv-alueelta pohjoiseen osin lähi- ja osin välialueella. Näkyvyysalueita on vain noin puolet vesialueesta, koska järvellä on paljon niemiä ja saaria. Rannoilla on loma-asutusta. Eniten vakituista asutusta on järven eteläpuolella sijaitsevalla taajamatoimintojen alueella Evijärvellä, jossa ei ole paljon näkyvyyttä. Järven alueella on loma-asutusalue Kettusaassa, kaksi virkistyskohdetta ja yksi luonnonsuojelualue. Eniten näkyvyys kohdistuu järven ja saarien etelärannoille. Evijärven pohjoispuolella on **MMA-alue Evijärven-Kerttuanjärven kulttuurimaisemat**. Evijärven osa-alueen maa-alueella on vain paikoin näkyvyyttä. Vesialueilla näkyvyysalueet ovat osin laajoja. Kerttuanjärven osa-alue ja sen MKY-alueet sijaitsevat pääosin kaukoalueella ja näkyvyysalueet ovat paikallisia. Vaikutus on osittainen ja vaikutusten merkittävyys on kohtalainen.

Tv-alueelta koilliseen on kaksi **MMA-aluetta**, joissa näkyvyyttä on paikoin. Toinen alue on Rättinginjärven kulttuurimaisema Vetelissä ja toinen on Småbönders (ma) Pohjanmaalla.

Purmojärvi on Lappajärven verrattuna melko pieni. Järvi sijaitsee tv-alueelta länteen välialueella. Näkyvyys on osittainen. Rannoilla on loma-asutusta, johon näkyvyys osittain kohdistuu.

Välialueen maakuntakaavan ohjeellisilla **virkistysreitillä** ja muilla kuin yllä mainituilla virkistysalueilla ei todennäköisesti synny näkyvyyttä.

Maksimialueen Lakeaharjun näkötorjasta on tehty havainnekuva (kts. erillinen valokuvasovitekooste), jossa tuulivoimalat näkyvät teoreettisesti, kaukana järven yli.

Maisemavauriot lähi- ja välivaikutusalueella

Suurimmat maisemavaurioalueet lähi- ja välivaikutusalueilla ovat potentiaaliset ja toteutuneet tuulivoima-alueet. Tuulivoima-alueen lähivaikutusalueella on yksi ja välialueella yksi potentiaalisesti tunnistettu tuulivoima-alue. Lähin alue on kohteesta etelään ja sen pinta-ala on 1779 ha ja toinen alue idässä on pinta-alaltaan 5602 ha. Tv-alueelta kaakkoon ja pohjoiseen on maa-aineisten ottoalueita, teollisuutta ja maatalouden suuryksiköiden keskittymä. Turvetuotantoalueita on eri puolella lähi- ja välialuetta. Lähi- ja välivaikutusalueilla on lisäksi eri puolella maatalouden suuryksiköitä, maa-aineisten ottoalueita ja varastoalueita. Kantatiet sijaitsevat tv-alueelta pohjoiseen ja itään. Sähkölinjat kulkevat alueen läpi, alueelta itään ja pohjoisesta etelään.

Vaikutus lähi- ja välialueen kohteisiin, joiden herkkyys muutokselle on vähäinen

Lähi- ja välivaikutusalueella on alueita, jossa on näkyvyyttä ja herkkyys vähäinen. Alueet ovat usein metsäisiä ja jäävät suurimmaksi osaksi täysin katvealueille. Alueilla, joilla on näkyvyyttä, on avosoita, joissa kävijämäärät ovat todennäköisesti pienet, mutta myös pelto- ja kylämaisemia, esim. Haapajärvenkylässä, Särkikylässä.

Yhteisvaikutukset

Tv-alue	Kunta	Maakunta	Etäisyys- vyöhyke/ vyöhykkeet	Minimi- etäisyys (km)	Pinta- ala (ha)
tv-17 Kirsinkangas	Evijärvi, Lappajärvi	Etelä-Pohjanmaa	7 km (100 %)	1	1779
tv-33 Pitkäsalo	Evijärvi, Veteli, Kruunupyy, Lappajärvi	Keski-Pohjanmaa, Pohjanmaa, Etelä- Pohjanmaa	7 km (27 %); 14 km (73 %)	3	5602

Taulukko 10. Etelä-Pohjanmaan potentiaaliset tuulivoima-alueet tv-18 alueen vaikutusalueella

Potentiaalisen tuulivoima-alueen tv-18 lähivyöhykkeelle sijoittuu kaksi muuta potentiaalista tuulivoima-aluetta. Tv-17 Kirsinkangas alueen eteläpuolelle ja Tv-33 Pitkäsalo n. 5 km alueen itäpuolelle.

Arvo	Herkkyys	Kohteen nimi	Kunta	Maakunta	Etäisyys- vyöhyke/ vyöhykkeet	Minimi- etäisyys (km)	Näkyvyys (%)	Pinta-ala (ha)
Ulkoilureitit	kohtalainen	Lipsunniemi-Lakeaharju	Evijärvi, Vimpele, Lappajärvi	Etelä-Pohjanmaa	7 km (46%); 14 km (19%); 25 km (35%)	1	16	220
Maakunnallisesti arvokkaaksi ehdotettu maisema-alue	kohtalainen	Väljoen kulttuurimaisema	Evijärvi, Lappajärvi	Etelä-Pohjanmaa	7 km (100%)	1	39	844
Suuri vesistö	kohtalainen		Evijärvi	Etelä-Pohjanmaa	7 km (100%)	2	65	69
Suuri vesistö	kohtalainen		Evijärvi, Lappajärvi	Etelä-Pohjanmaa	7 km (100%)	2	40	35
Melontareitit	kohtalainen	Tervareitti	Soini, Evijärvi, Alajärvi, Vimpele, Lappajärvi	Etelä-Pohjanmaa	7 km (13%); 14 km (16%); 30 km (7%); 25 km (22%)	2	38	865
Suuri vesistö	kohtalainen	Väljoki	Evijärvi, Lappajärvi	Etelä-Pohjanmaa	7 km (100%)	2	40	35
Suuri vesistö	kohtalainen	Väljoki	Evijärvi	Etelä-Pohjanmaa	7 km (100%)	2	65	69
Suuri vesistö	kohtalainen		Evijärvi	Etelä-Pohjanmaa	7 km (100%)	3	68	28
Ulkoilureitit	kohtalainen	Leipätie	Pedersören kunta, Kauhava, Lappajärvi	Pohjanmaa, Etelä-Pohjanmaa	7 km (29%); 14 km (45%); 25 km (26%)	3	8	231
Suuri vesistö	kohtalainen		Evijärvi	Etelä-Pohjanmaa	7 km (100%)	3	90	204
Suuri vesistö	kohtalainen		Lappajärvi	Etelä-Pohjanmaa	7 km (100%)	3	31	30
Suuri vesistö	kohtalainen	Haapajärvi	Evijärvi	Etelä-Pohjanmaa	7 km (100%)	3	90	204
Suuri vesistö	kohtalainen	Väljoki	Lappajärvi	Etelä-Pohjanmaa	7 km (100%)	3	31	30
Suuri vesistö	kohtalainen	Mustajärvi	Evijärvi	Etelä-Pohjanmaa	7 km (100%)	3	68	28
Virkistysalueet	kohtalainen	Nykälänniemi (Virkistysalue+matkailukeskus+loma-asutus)	Lappajärvi	Etelä-Pohjanmaa	7 km (100%)	4	47	76
RKY-alue	suuri	Lassilan taloryhmä	Evijärvi	Etelä-Pohjanmaa	7 km (100%)	4	62	7
Suuri vesistö	kohtalainen		Lappajärvi	Etelä-Pohjanmaa	7 km (88%); 14 km (12%)	4	69	252
Taajamatoimintojen alue	kohtalainen	Evijärvi kk	Evijärvi	Etelä-Pohjanmaa	7 km (100%)	4	24	362
Suuri vesistö	kohtalainen		Evijärvi	Etelä-Pohjanmaa	7 km (100%)	4	51	45
Maakunnallisesti arvokkaaksi ehdotettu maisema-alue	kohtalainen	Lappajärven kulttuurimaisemat	Vimpeli, Lappajärvi	Etelä-Pohjanmaa	7 km (9%); 14 km (48%); 25 km (43%)	4	28	9126
Maakunnallisesti arvokkaaksi ehdotetut rakennetut kulttuuriympäristöt (alueet)	kohtalainen	Haapajärvenkyläntie, Lassilan talo ja muistomerkki	Evijärvi	Etelä-Pohjanmaa	7 km (100%)	4	93	6
Suuri vesistö	kohtalainen	Lappajärvi	Alajärvi, Vimpele, Lappajärvi	Etelä-Pohjanmaa	7 km (2%); 25 km (68%); 30 km (2%); 14 km (29%)	4	90	14582
Suuri vesistö	kohtalainen	Ruuhijärvi	Evijärvi	Etelä-Pohjanmaa	7 km (100%)	4	51	45

Arvo	Herkkyys	Kohteen nimi	Kunta	Maakunta	Etäisyys- vyöhyke/ vyöhykkeet	Minimi- etäisyys (km)	Näkyvyys (%)	Pinta-ala (ha)
Suuri vesistö	kohtalainen		Evijärvi	Etelä-Pohjanmaa	7 km (14%);14 km (84%);25 km (2%)	5	63	2655
Maakunnallisesti arvokkaaksi ehdotetut rakennetut kulttuuriympäristöt (alueet)	kohtalainen	Halkosaaren tanssilava ympäristöineen	Lappajärvi	Etelä-Pohjanmaa	7 km (100%)	5	17	2
Luonnonsuojelualue	kohtalainen	Valmosanneva 5	Evijärvi	Etelä-Pohjanmaa	7 km (100%)	5	2	7
Luonnonsuojelualue	kohtalainen	Valmosanneva 8	Evijärvi	Etelä-Pohjanmaa	7 km (100%)	5	55	57
Virkistysalueet	kohtalainen	Uittomiehenlenkki	Evijärvi	Etelä-Pohjanmaa	7 km (100%)	5	1	35
Luonnonsuojelualue	kohtalainen	Valmosanneva	Evijärvi	Etelä-Pohjanmaa	7 km (100%)	5	46	92
Luonnonsuojelualue	kohtalainen	Valmosanneva 4	Evijärvi	Etelä-Pohjanmaa	7 km (100%)	5	72	2
Virkistyskohteet	kohtalainen	Sillankorva	Evijärvi	Etelä-Pohjanmaa	7 km (42%);14 km (58%)	5	39	1961
Luonnonsuojelualue	kohtalainen	Evijärvi	Evijärvi	Etelä-Pohjanmaa	7 km (100%)	5	68	79
Luonnonsuojelualue	kohtalainen	Valmosanneva 1	Evijärvi	Etelä-Pohjanmaa	7 km (100%)	5	62	6
Luonnonsuojelualue	kohtalainen	Valmosanneva 7	Evijärvi	Etelä-Pohjanmaa	7 km (100%)	5	74	4
Natura-alue	kohtalainen	Jokisuunlahti ja Valmosanneva	Evijärvi	Etelä-Pohjanmaa	7 km (100%)	5	53	235
Maakunnallisesti arvokkaaksi ehdotetut rakennetut kulttuuriympäristöt (alueet)	kohtalainen	Kultalahden talot Myllypelto ja Mäki	Evijärvi	Etelä-Pohjanmaa	7 km (100%)	5	100	1
Luonnonsuojelualue	kohtalainen	Jokelan vesialue	Evijärvi	Etelä-Pohjanmaa	7 km (100%)	5	78	26
Luonnonsuojelualue	kohtalainen	Valmosanneva 2	Evijärvi	Etelä-Pohjanmaa	7 km (100%)	5	22	5
Ulkoilureitit	kohtalainen	Lappajärvi-Palojärvi-Mäenpää-Ylihärmä	Kauhava, Lappajärvi	Etelä-Pohjanmaa	7 km (20%);14 km (23%);30 km (11%);25 km (24%)	5	3	228
Ulkoilureitit	kohtalainen	Lappajärvi-Pyhävuori	Alajärvi, Lappajärvi	Etelä-Pohjanmaa	7 km (6%);14 km (23%);30 km (35%);25 km (36%)	5	6	159
Luonnonsuojelualue	kohtalainen	Valmosanneva	Evijärvi	Etelä-Pohjanmaa	7 km (100%)	5	46	92
Luonnonsuojelualue	kohtalainen	Valmosanneva 10	Evijärvi	Etelä-Pohjanmaa	7 km (100%)	5	11	5
Suuri vesistö	kohtalainen	Evijärvi	Evijärvi	Etelä-Pohjanmaa	7 km (14%);25 km (2%);14 km (84%)	5	63	2655
Loma-asuntoalue	kohtalainen	Kettusaari	Evijärvi	Etelä-Pohjanmaa	7 km (16%);14 km (84%)	6	45	1931
Virkistyskohteet	kohtalainen	Ruurikkala	Evijärvi	Etelä-Pohjanmaa	7 km (15%);14 km (85%)	6	33	1961
Luonnonsuojelualue	kohtalainen	Valmosanneva 9	Evijärvi	Etelä-Pohjanmaa	7 km (100%)	6	0	2
Taajamatoimintojen alue	kohtalainen	Lappajärvi kk	Lappajärvi	Etelä-Pohjanmaa	7 km (25%);14 km (75%)	6	43	568

Arvo	Herkkyys	Kohteen nimi	Kunta	Maakunta	Etäisyys- vyöhyke/ vyöhykkeet	Minimi- etäisyys (km)	Näkyvyys (%)	Pinta-ala (ha)	
Maakunnallisesti arvokkaaksi ehdotetut rakennetut kulttuuriympäristöt (alueet)	kohtalainen	Evijärven kirkon ympäristö ja asutus	Evijärvi	Etelä-Pohjanmaa	7 km (100%)		6	67	5
Suuri vesistö	kohtalainen		Kauhava	Etelä-Pohjanmaa	7 km (100%)		6	74	42
Luonnonsuojelualue	kohtalainen	Valmosanneva 6	Evijärvi	Etelä-Pohjanmaa	7 km (100%)		6	12	2
Suuri vesistö	kohtalainen	Iso-Pellinen	Kauhava	Etelä-Pohjanmaa	7 km (100%)		6	74	42
Suuri vesistö	kohtalainen		Kauhava, Lappajärvi	Etelä-Pohjanmaa	14 km (100%)		7	39	77
Maakunnallisesti arvokkaaksi ehdotetut rakennetut kulttuuriympäristöt (pisteet)	kohtalainen	Keskitalo (Särkikylän koulu)	Evijärvi	Etelä-Pohjanmaa	14 km (100%)		7	100	0
Suuri vesistö	kohtalainen		Vimpeli, Lappajärvi	Etelä-Pohjanmaa	7 km (0%); 14 km (76%); 25 km (23%)		7	81	4226
Suuri vesistö	kohtalainen	Lappisenjärvi	Kauhava, Lappajärvi	Etelä-Pohjanmaa	14 km (100%)		7	39	77
Virkistyskohteet	kohtalainen	Rovastila	Lappajärvi	Etelä-Pohjanmaa	14 km (100%)		8	44	1961
Maakunnallisesti arvokkaaksi ehdotetut rakennetut kulttuuriympäristöt (alueet)	kohtalainen	Hyytisientien asutus ja vanha käräjätupa	Lappajärvi	Etelä-Pohjanmaa	14 km (100%)		8	58	16
Loma-asuntoalue	kohtalainen	Rovastila	Lappajärvi	Etelä-Pohjanmaa	14 km (100%)		8	52	1931
Ulkoilureitit	kohtalainen		Evijärvi, Pedersören kunta	Pohjanmaa, Etelä-Pohjanmaa	14 km (49%); 25 km (51%)		8	6	62
Virkistyskohteet	kohtalainen	Ukonniemi	Lappajärvi	Etelä-Pohjanmaa	14 km (100%)		8	42	1961
Maakunnallisesti arvokkaaksi ehdotetut rakennetut kulttuuriympäristöt (alueet)	kohtalainen	Tarvolan kylä	Lappajärvi	Etelä-Pohjanmaa	14 km (100%)		8	57	192
RKY-alue	suuri	Lappajärven Kirkkoniemi	Lappajärvi	Etelä-Pohjanmaa	14 km (100%)		9	27	8
Maakunnallisesti arvokkaaksi ehdotetut rakennetut kulttuuriympäristöt (alueet)	kohtalainen	Övermarkin talot	Lappajärvi	Etelä-Pohjanmaa	14 km (100%)		9	9	17
Virkistysalueet	kohtalainen	Lipsutinniemi (Virkistysalue)	Evijärvi	Etelä-Pohjanmaa	14 km (100%)		9	14	22
Maakunnallisesti arvokkaaksi ehdotettu maisema-alue	kohtalainen	Evijärven-Kerttuanjärven kulttuurimaisemat	Evijärvi	Etelä-Pohjanmaa	14 km (61%); 25 km (39%)		10	23	1937
Taajamatoimintojen alue	kohtalainen	Itäkylä	Lappajärvi	Etelä-Pohjanmaa	14 km (100%)		10	9	131
Suuri vesistö	kohtalainen		Vimpeli, Lappajärvi	Etelä-Pohjanmaa	14 km (37%); 25 km (63%)		10	94	2488
Maakunnallisesti arvokkaaksi ehdotetut rakennetut kulttuuriympäristöt (alueet)	kohtalainen	Kärnän kylä ja kulttuurimaisema	Lappajärvi	Etelä-Pohjanmaa	14 km (100%)		10	44	126
Suuri vesistö	kohtalainen		Kauhava	Etelä-Pohjanmaa	14 km (100%)		10	64	389
Suuri vesistö	kohtalainen	Purmojärvi	Kauhava	Etelä-Pohjanmaa	14 km (100%)		10	64	389
Suuri vesistö	kohtalainen		Evijärvi	Etelä-Pohjanmaa	14 km (64%); 25 km (36%)		11	24	373
Suuri vesistö	kohtalainen	Kerttuanjärvi	Evijärvi	Etelä-Pohjanmaa	25 km (36%); 14 km (64%)		11	24	373
Suuri vesistö	kohtalainen		Evijärvi	Etelä-Pohjanmaa	14 km (100%)		12	12	58

Arvo	Herkkyys	Kohteen nimi	Kunta	Maakunta	Etäisyys- vyöhyke/ vyöhykkeet	Minimi- etäisyys (km)	Näkyvyys (%)	Pinta-ala (ha)
Suuri vesistö	kohtalainen		Veteli, Kruunupy	Keski-Pohjanmaa, Pohjanmaa	14 km (73%); 25 km (27%)	12	0	27
Luonnonsuojelualue	kohtalainen	Särkisenjärvi	Evijärvi	Etelä-Pohjanmaa	14 km (100%)	12	10	67
Luonnonsuojelualue	kohtalainen	Särkisenjärvi	Evijärvi	Etelä-Pohjanmaa	14 km (100%)	12	11	62
Luonnonsuojelualue	kohtalainen	Särkisenjärvi	Evijärvi	Etelä-Pohjanmaa	14 km (100%)	12	10	67
Suuri vesistö	kohtalainen	Särkijärvi	Evijärvi	Etelä-Pohjanmaa	14 km (100%)	12	12	58
Suuri vesistö	kohtalainen	Krokuån	Veteli, Kruunupy	Keski-Pohjanmaa, Pohjanmaa	25 km (27%); 14 km (73%)	12	0	27
Maakunnallisesti arvokkaaksi ehdotetut rakennetut kulttuuriympäristöt (alueet)	kohtalainen	Lahden, Vilman ja Näätälahden talot	Evijärvi	Etelä-Pohjanmaa	14 km (67%); 25 km (33%)	13	6	13
Virkistyskohteet	kohtalainen	Hietojenlahti	Vimpeli, Lappajärvi	Etelä-Pohjanmaa	14 km (15%); 25 km (85%)	13	65	1961
Suuri vesistö	kohtalainen		Kauhava	Etelä-Pohjanmaa	14 km (14%); 25 km (86%)	13	15	204
Maakunnallisesti arvokkaaksi ehdotetut rakennetut kulttuuriympäristöt (alueet)	kohtalainen	Inankylän kulttuuriympäristö	Evijärvi	Etelä-Pohjanmaa	14 km (68%); 25 km (32%)	13	30	52
Maakunnallisesti arvokkaaksi ehdotettu maisema-alue	kohtalainen	Räyriinjärven kulttuurimaisema	Veteli	Keski-Pohjanmaa	14 km (11%); 25 km (89%)	13	18	938
Suuri vesistö	kohtalainen	Palojärvi	Kauhava	Etelä-Pohjanmaa	25 km (86%); 14 km (14%)	13	15	204
Suuri vesistö	kohtalainen	Moskuanvirta	Evijärvi	Etelä-Pohjanmaa	25 km (78%); 14 km (22%)	13	0	28
Maakunnallisesti tai seudullisesti arvokas maisema-alue (Keski-Pohjanmaa)	kohtalainen	-	Veteli	Keski-Pohjanmaa	14 km (1%); 25 km (99%)	14	26	694
Virkistysalueet	kohtalainen	Palojärvi (Virkistysalue)	Kauhava	Etelä-Pohjanmaa	25 km (100%)	14	1	22
Maakunnallisesti arvokkaaksi ehdotetut rakennetut kulttuuriympäristöt (alueet)	kohtalainen	Karvalanraitti	Lappajärvi	Etelä-Pohjanmaa	25 km (100%)	14	19	110
Suuri vesistö	kohtalainen		Alajärvi, Vimpeli, Lappajärvi	Etelä-Pohjanmaa	25 km (100%)	15	94	5837
Virkistyskohteet	kohtalainen	Saarijärvi	Pedersören kunta, Kauhava	Pohjanmaa, Etelä-Pohjanmaa	25 km (100%)	15	2	1961
Suuri vesistö	kohtalainen		Veteli	Keski-Pohjanmaa	25 km (100%)	15	32	385
Virkistyskohteet	kohtalainen	Huopana	Vimpeli, Lappajärvi	Etelä-Pohjanmaa	25 km (100%)	15	0	1961
Maakunnallisesti arvokkaaksi ehdotetut rakennetut kulttuuriympäristöt (alueet)	kohtalainen	Väinönmuseo, Järvisseudun museoalue	Evijärvi	Etelä-Pohjanmaa	25 km (100%)	15	4	6
Suuri vesistö	kohtalainen	Räyriinjärvi	Veteli	Keski-Pohjanmaa	25 km (100%)	15	32	385
Suuri vesistö	kohtalainen		Kruunupy	Pohjanmaa	25 km (100%)	16	9	110
Virkistyskohteet	kohtalainen	Kitka	Kauhava	Etelä-Pohjanmaa	25 km (100%)	16	1	1961
Taajamatoimintojen alue	kohtalainen	Vimpeli kk	Vimpeli	Etelä-Pohjanmaa	25 km (100%)	16	35	880
Suuri vesistö	kohtalainen	Saarijärvi	Kauhava	Etelä-Pohjanmaa	25 km (100%)	16	0	59

Arvo	Herkkyys	Kohteen nimi	Kunta	Maakunta	Etäisyys- vyöhyke/ vyöhykkeet	Minimi- etäisyys (km)	Näkyvyys (%)	Pinta-ala (ha)
Suuri vesistö	kohtalainen	Norijoki	Evijärvi, Pedersören kunta	Pohjanmaa, Etelä-Pohjanmaa	25 km (59%); 30 km (41%)	16	0	21
Suuri vesistö	kohtalainen	Emassjön, Emasjärvi	Kruunupyö	Pohjanmaa	25 km (100%)	16	0	85
Suuri vesistö	kohtalainen	Peckassjön	Kruunupyö	Pohjanmaa	25 km (100%)	16	5	212
Maakunnallisesti tai seudullisesti arvokas maisema-alue (Keski-Pohjanmaa)	kohtalainen	-	Veteli, Kruunupyö, Kaustinen	Keski-Pohjanmaa, Pohjanmaa	30 km (42%); 25 km (52%)	17	3	4569
Suuri vesistö	kohtalainen		Veteli	Keski-Pohjanmaa	25 km (100%)	17	1	92
Suuri vesistö	kohtalainen	Haapajärvi	Veteli	Keski-Pohjanmaa	25 km (100%)	17	1	92
Suuri vesistö	kohtalainen	Pirkkutaistenjärvi	Veteli	Keski-Pohjanmaa	25 km (100%)	17	0	22
Suuri vesistö	kohtalainen	Kivivesi	Veteli	Keski-Pohjanmaa	25 km (100%)	17	0	88
Suuri vesistö	kohtalainen	Patananjärvi	Veteli	Keski-Pohjanmaa	25 km (100%)	17	0	138
Suuri vesistö	kohtalainen	Perhonjoki	Veteli	Keski-Pohjanmaa	25 km (100%)	17	0	33
Suuri vesistö	kohtalainen		Pedersören kunta	Pohjanmaa	25 km (100%)	18	25	196
Suuri vesistö	kohtalainen		Veteli, Kaustinen	Keski-Pohjanmaa	30 km (19%); 25 km (81%)	18	0	116
Melontareitit	kohtalainen	Savonjoki	Alajärvi, Vimpele	Etelä-Pohjanmaa	30 km (34%); 25 km (57%)	18	9	109
Suuri vesistö	kohtalainen	Lillån	Evijärvi, Pedersören kunta, Luoto	Pohjanmaa, Etelä-Pohjanmaa	25 km (100%)	18	0	45
Suuri vesistö	kohtalainen	Markjärvi, Markkijärvi	Kruunupyö	Pohjanmaa	25 km (100%)	18	0	20
Suuri vesistö	kohtalainen	Narssjön	Pedersören kunta	Pohjanmaa	25 km (100%)	18	25	196
Suuri vesistö	kohtalainen	Perhonjoki eli	Veteli, Kaustinen	Keski-Pohjanmaa	25 km (81%); 30 km (19%)	18	0	116
Luonnonsuojelualue	kohtalainen	Kalisjö 2	Pedersören kunta	Pohjanmaa	25 km (100%)	19	9	45
Maakunnallisesti arvokkaaksi ehdotetut rakennetut kulttuuriympäristöt (alueet)	kohtalainen	Suksitien asutus ympäristöineen	Vimpeli	Etelä-Pohjanmaa	25 km (100%)	19	42	16
Maakunnallisesti arvokkaaksi ehdotettu maisema-alue	kohtalainen	Purmonjoen viljelylakeus	Kauhava	Etelä-Pohjanmaa	25 km (100%)	19	22	687
Suuri vesistö	kohtalainen		Pedersören kunta	Pohjanmaa	25 km (100%)	19	2	24
Virkistysalueet	kohtalainen	Selkäsaaret	Lappajärvi	Etelä-Pohjanmaa	25 km (100%)	19	58	14
Luonnonsuojelualue	kohtalainen	Kalisjö 7	Pedersören kunta	Pohjanmaa	25 km (100%)	19	14	4
Luonnonsuojelualue	kohtalainen	Kalisjön	Pedersören kunta	Pohjanmaa	25 km (100%)	19	6	77
RKY-alue	suuri	Vimpelin kirkko ja kirkonseutu	Vimpeli	Etelä-Pohjanmaa	25 km (100%)	19	54	6
Valtakunnallisesti arvokas maisema-alue	suuri	Vetelinjokilaakson viljelymaisema	Veteli	Keski-Pohjanmaa	25 km (100%)	19	9	1424
Luonnonsuojelualue	kohtalainen	Kalisjön	Pedersören kunta	Pohjanmaa	25 km (100%)	19	6	77
Suuri vesistö	kohtalainen	Kalijärv	Pedersören kunta	Pohjanmaa	25 km (100%)	19	2	24
Suuri vesistö	kohtalainen		Kruunupyö	Pohjanmaa	25 km (100%)	20	3	57

Arvo	Herkkyys	Kohteen nimi	Kunta	Maakunta	Etäisyys- vyöhyke/ vyöhykkeet	Minimi- etäisyys (km)	Näkyvyys (%)	Pinta-ala (ha)
Suuri vesistö	kohtalainen		Veteli, Vimpeli	Keski-Pohjanmaa, Etelä-Pohjanmaa	30 km (4%); 25 km (96%)	20	6	1000
Luonnonsuojelualue	kohtalainen	Kalisjö 5	Pedersören kunta	Pohjanmaa	25 km (100%)	20	8	3
Maakunnallisesti arvokkaaksi ehdotetut rakennetut kulttuuriympäristöt (alueet)	kohtalainen	Pitkäjärven kylänraitti ja Ylikylä (ehdolla maakunnalliseksi kohteeksi)	Kauhava	Etelä-Pohjanmaa	25 km (100%)	20	12	143
Suuri vesistö	kohtalainen		Alajärvi, Lappajärvi	Etelä-Pohjanmaa	30 km (13%); 25 km (87%)	20	94	1779
Maakunnallisesti arvokkaaksi ehdotettu maisema-alue	kohtalainen	Pitkäjärven kulttuurimaisemat	Kauhava	Etelä-Pohjanmaa	25 km (100%)	20	4	590
Suuri vesistö	kohtalainen		Kauhava	Etelä-Pohjanmaa	25 km (100%)	20	1	49
Suuri vesistö	kohtalainen		Vimpeli	Etelä-Pohjanmaa	25 km (100%)	20	4	295
Maakunnallisesti arvokkaaksi ehdotettu maisema-alue	kohtalainen	Sääksjärven maisema-alue	Vimpeli	Etelä-Pohjanmaa	25 km (100%)	20	2	410
Suuri vesistö	kohtalainen	Vitsjön	Pedersören kunta	Pohjanmaa	25 km (100%)	20	0	29
Suuri vesistö	kohtalainen	Patanan tekojärvi, Patanan tekojärvi	Veteli, Vimpeli	Keski-Pohjanmaa, Etelä-Pohjanmaa	25 km (96%); 30 km (4%)	20	6	1000
Suuri vesistö	kohtalainen	Långgräven	Pedersören kunta, Kauhava	Pohjanmaa, Etelä-Pohjanmaa	25 km (74%); 30 km (26%)	20	0	29
Suuri vesistö	kohtalainen	Anunki	Veteli	Keski-Pohjanmaa	25 km (100%)	20	0	21
Suuri vesistö	kohtalainen	Kortesjärvi	Kauhava	Etelä-Pohjanmaa	25 km (100%)	20	1	49
Suuri vesistö	kohtalainen	Sääksjärvi	Vimpeli	Etelä-Pohjanmaa	25 km (100%)	20	4	295
Suuri vesistö	kohtalainen	Kaitsjön	Kruunupyä	Pohjanmaa	25 km (100%)	20	3	57
Luonnonsuojelualue	kohtalainen	Vanhaneva	Lappajärvi	Etelä-Pohjanmaa	25 km (100%)	21	9	268
Luonnonsuojelualue	kohtalainen	Vanhaneva	Lappajärvi	Etelä-Pohjanmaa	25 km (100%)	21	9	268
Suuri vesistö	kohtalainen		Kauhava	Etelä-Pohjanmaa	25 km (100%)	21	10	21
Natura-alue	kohtalainen	Vanhaneva	Lappajärvi	Etelä-Pohjanmaa	25 km (100%)	21	7	334
Maakunnallisesti arvokkaaksi ehdotetut rakennetut kulttuuriympäristöt (alueet)	kohtalainen	Fräntilän kylä	Kauhava	Etelä-Pohjanmaa	25 km (100%)	21	53	54
Suuri vesistö	kohtalainen		Pedersören kunta, Luoto	Pohjanmaa	25 km (100%)	21	2	115
Maakunnallisesti arvokkaaksi ehdotetut rakennetut kulttuuriympäristöt (alueet)	kohtalainen	Sääksjärven kylä	Vimpeli	Etelä-Pohjanmaa	25 km (100%)	21	4	113
Suuri vesistö	kohtalainen	Halsuanjoki	Veteli, Halsua	Keski-Pohjanmaa	25 km (52%); 30 km (33%)	21	0	56
Suuri vesistö	kohtalainen	Pitkäjärvi	Kauhava	Etelä-Pohjanmaa	25 km (100%)	21	10	21
Suuri vesistö	kohtalainen	Perhonjoki	Veteli	Keski-Pohjanmaa	25 km (83%); 30 km (17%)	21	0	39
Suuri vesistö	kohtalainen	Juurijärvi, Hjuljärvi	Pedersören kunta, Luoto	Pohjanmaa	25 km (100%)	21	0	26


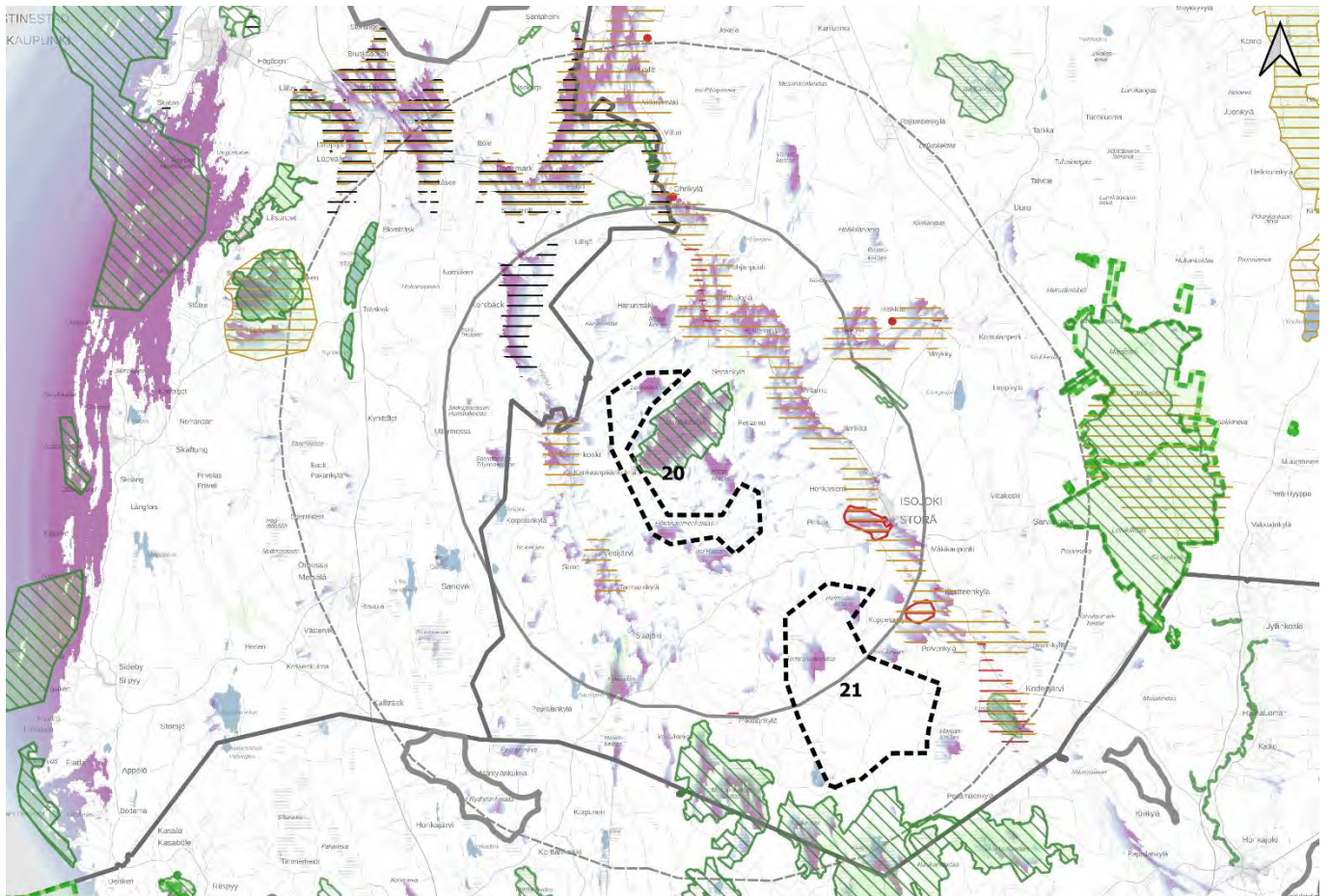
Arvo	Herkkyys	Kohteen nimi	Kunta	Maakunta	Etäisyys- vyöhyke/ vyöhykkeet	Minimi- etäisyys (km)	Näkyvyys (%)	Pinta-ala (ha)
Suuri vesistö	kohtalainen	Pääjärvi, Huvudsjön	Pedersören kunta, Luoto	Pohjanmaa	25 km (100%)	21	2	115
Suuri vesistö	kohtalainen	Särssjön, Särssinjärvi	Pedersören kunta	Pohjanmaa	25 km (100%)	21	0	31
Suuri vesistö	kohtalainen		Kruunupyy	Pohjanmaa	25 km (100%)	22	1	56
Maakunnallisesti arvokkaaksi ehdotettu maisema-alue	kohtalainen	Teerijärven kulttuurimaisemat	Kruunupyy	Pohjanmaa	30 km (5%); 25 km (95%)	22	19	165
Ulkoilureitit	kohtalainen	Lakeaharju-Luoma-aho ulkoilureitistö	Alajärvi, Vim peli	Etelä-Pohjanmaa	30 km (2%); 25 km (98%)	22	4	72
Virkistyskohteet	kohtalainen	Pyhävuori	Alajärvi, Vim peli	Etelä-Pohjanmaa	30 km (41%); 25 km (59%)	22	7	1961
Loma-asuntoalue	kohtalainen	Lakeaharju	Alajärvi, Vim peli	Etelä-Pohjanmaa	30 km (45%); 25 km (55%)	22	7	1931
Suuri vesistö	kohtalainen	Långvattnet	Pedersören kunta, Luoto	Pohjanmaa	25 km (100%)	22	0	44
Suuri vesistö	kohtalainen	Kortjärvsjön	Kruunupyy	Pohjanmaa	25 km (100%)	22	1	56
Maakunnallisesti arvokkaaksi ehdotettu maisema-alue	kohtalainen	Kurejokilaakson kulttuurimaisema	Alajärvi, Lap pajärvi	Etelä-Pohjanmaa	30 km (34%); 25 km (6%)	23	1	3313
Maakunnallisesti arvokkaaksi ehdotettu maisema-alue	kohtalainen	Pyhävuori	Alajärvi, Vim peli	Etelä-Pohjanmaa	30 km (10%); 25 km (90%)	23	0	281
Suuri vesistö	kohtalainen		Kruunupyy	Pohjanmaa	25 km (100%)	23	6	137
Maakunnallisesti arvokkaaksi ehdotettu maisema-alue	kohtalainen	Perhonjokivarren kulttuurimaisema; Kaustinen	Veteli, Kruunupyy, Kaustinen	Keski-Pohjanmaa, Pohjanmaa	30 km (71%); 25 km (18%)	23	1	1999
Suuri vesistö	kohtalainen		Kruunupyy	Pohjanmaa	30 km (38%); 25 km (62%)	23	1	26
Virkistysalueet	kohtalainen	Lakeaharju (Talviurheilukeskus+lo ma-asutus)	Vimpeli	Etelä-Pohjanmaa	25 km (100%)	23	22	60
Suuri vesistö	kohtalainen	Rekjärv	Kruunupyy	Pohjanmaa	25 km (100%)	23	0	162
Suuri vesistö	kohtalainen	Kronoby å	Kruunupyy	Pohjanmaa	25 km (62%); 30 km (38%)	23	1	26
Suuri vesistö	kohtalainen	Sääksjärvi, Sexsjön	Pedersören kunta	Pohjanmaa	25 km (100%)	23	0	120
Suuri vesistö	kohtalainen	Hemsjön	Kruunupyy	Pohjanmaa	25 km (100%)	23	6	137
Suuri vesistö	kohtalainen	Lamasjön, Laaminjärvi	Pedersören kunta	Pohjanmaa	25 km (100%)	23	0	30
Suuri vesistö	kohtalainen	Esse å	Pedersören kunta	Pohjanmaa	25 km (39%); 30 km (61%)	23	0	66
Suuri vesistö	kohtalainen	Stora Vojärv	Pedersören kunta, Luoto, Kruunupyy	Pohjanmaa	25 km (100%)	23	0	28
Ulkoilureitit	kohtalainen	Lakeaharju-Valkealampi	Alajärvi, Vim peli	Etelä-Pohjanmaa	30 km (16%); 25 km (18%)	24	1	228
Luonnonsuojelualue	kohtalainen	Ruokkaanneva	Vimpeli	Etelä-Pohjanmaa	30 km (37%); 25 km (63%)	24	7	303

Arvo	Herkkyys	Kohteen nimi	Kunta	Maakunta	Etäisyys- vyöhyke/ vyöhykkeet	Minimi- etäisyys (km)	Näkyvyys (%)	Pinta-ala (ha)
Luonnonsuojelualue	kohtalainen	Ruokkaanneva	Vimpeli	Etelä-Pohjanmaa	30 km (37%);25 km (63%)	24	7	303
Natura-alue	kohtalainen	Ruokkaanneva	Vimpeli	Etelä-Pohjanmaa	30 km (36%);25 km (64%)	24	7	323
RKY-alue	suuri	Teerijärven kirkko ja pappila	Kruunupyyp	Pohjanmaa	25 km (100%)	24	68	10
Suuri vesistö	kohtalainen	Kisksjön,Kiiskisenjärvi	Pedersören kunta	Pohjanmaa	30 km (100%)	25	0	37
Suuri vesistö	kohtalainen	Poikkijoki	Alajärvi,Vimpeli	Etelä-Pohjanmaa	30 km (71%)	25	0	20
Suuri vesistö	kohtalainen		Alajärvi,Lappajärvi	Etelä-Pohjanmaa	30 km (67%)	26	1	25
Maakunnallisesti arvokkaaksi ehdotettu maisema-alue	kohtalainen	Lappforsin kulttuurimaisema	Pedersören kunta	Pohjanmaa	30 km (100%)	26	1	547
Taajamatoimintojen alue	kohtalainen	Kauhava	Kauhava	Etelä-Pohjanmaa	30 km (26%)	26	1	1911
Suuri vesistö	kohtalainen	Vähäjoki	Alajärvi,Lappajärvi	Etelä-Pohjanmaa	30 km (67%)	26	1	25
Suuri vesistö	kohtalainen	Haarusjärvi	Kauhava	Etelä-Pohjanmaa	30 km (100%)	26	0	46
Suuri vesistö	kohtalainen	Kaartusjärvi	Alajärvi	Etelä-Pohjanmaa	30 km (100%)	26	0	143
Ulkoilureitit	kohtalainen	Paalijärven patikkareitti	Alajärvi	Etelä-Pohjanmaa	30 km (45%)	27	1	109
Suuri vesistö	kohtalainen	Ojajärvi	Alajärvi	Etelä-Pohjanmaa	30 km (100%)	27	0	134
Suuri vesistö	kohtalainen	Stora Miesjärv,Iso Miesvesi	Kruunupyyp, Kaustinen	Keski-Pohjanmaa,Pohjanmaa	30 km (100%)	27	0	44
Suuri vesistö	kohtalainen	Kronoby å	Kruunupyyp	Pohjanmaa	30 km (27%)	27	0	40
Suuri vesistö	kohtalainen	Perhonjoki eli	Kaustinen	Keski-Pohjanmaa	30 km (100%)	27	0	39
Suuri vesistö	kohtalainen	Purmojoki	Pedersören kunta	Pohjanmaa	30 km (24%)	27	0	34
Suuri vesistö	kohtalainen	Vitsjön	Kruunupyyp	Pohjanmaa	30 km (100%)	27	0	21
Luonnonsuojelualue	kohtalainen	Storangmossen-Angjärvmossen	Pedersören kunta	Pohjanmaa	30 km (100%)	28	1	152
Luonnonsuojelualue	kohtalainen	Storangmossen-Angjärvmossen	Pedersören kunta	Pohjanmaa	30 km (100%)	28	1	152
Suuri vesistö	kohtalainen		Lapua	Etelä-Pohjanmaa	30 km (88%)	28	2	236
Natura-alue	kohtalainen	Angjärvmossen	Pedersören kunta	Pohjanmaa	30 km (100%)	28	1	134
Maakunnallisesti arvokkaaksi ehdotettu maisema-alue	kohtalainen	Paalijärven kulttuurimaisema	Alajärvi	Etelä-Pohjanmaa	30 km (51%)	28	0	891
Suuri vesistö	kohtalainen	Kauhajärvi	Lapua	Etelä-Pohjanmaa	30 km (88%)	28	2	236
Suuri vesistö	kohtalainen	Perhonjoki	Perho,Veteli	Keski-Pohjanmaa	30 km (27%)	28	0	30
Suuri vesistö	kohtalainen	Kauhavanjoki	Kauhava	Etelä-Pohjanmaa	30 km (26%)	28	0	37
Suuri vesistö	kohtalainen	Stora Angjärv	Pedersören kunta	Pohjanmaa	30 km (100%)	28	0	56
Suuri vesistö	kohtalainen	Kauhajärvsjön	Pedersören kunta	Pohjanmaa	30 km (100%)	28	0	32
Suuri vesistö	kohtalainen	Hepovattnet	Pedersören kunta	Pohjanmaa	30 km (100%)	28	0	25
Luonnonsuojelualue	kohtalainen	ANGJÄRVMOSSEN 6 (DRAGNÄSKIFTET)	Pedersören kunta	Pohjanmaa	30 km (100%)	29	3	5
Luonnonsuojelualue	kohtalainen	ANGJÄRVMOSSEN 9 (ESSELSTRÖM I)	Pedersören kunta	Pohjanmaa	30 km (100%)	29	20	4
Suuri vesistö	kohtalainen	Djupsjön	Kruunupyyp	Pohjanmaa	30 km (100%)	29	0	28

Arvo	Herkkyys	Kohteen nimi	Kunta	Maakunta	Etäisyys- vyöhyke/ vyöhykkeet	Minimi- etäisyys (km)	Näkyvyys (%)	Pinta-ala (ha)
Suuri vesistö	kohtalainen	Vetil ä	Kruunupy, Kaustinen	Keski- Pohjanmaa,Pohjan maa	30 km (7%)	○ 29	○ 0	136
Suuri vesistö	kohtalainen	Iso Vuosjärvi,Pääjärvi eli	Kauhava	Etelä-Pohjanmaa	30 km (8%)	○ 30	○ 0	24
Suuri vesistö	kohtalainen	Paaljärvi	Alajärvi	Etelä-Pohjanmaa	30 km (15%)	○ 30	○ 0	48

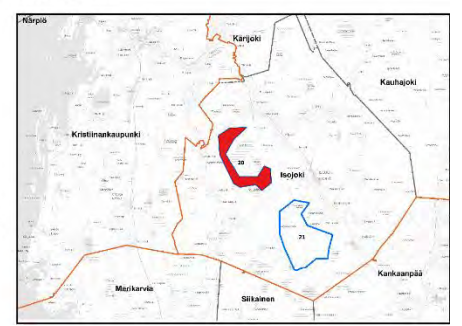
Kohdekortti tv-20, Hanhima

Kunta: Isojoki



- Natura-alue
 - Luonnsuojelualue
 - Kansallispuisto
 - Valtakunnallisesti arvokkaat maisema alueet
 - Maakunnallisesti arvokkaaksi ehdotetut maisema-alueet
 - Muinaisjäännökset ja arkeologiset kohteet
 - Maakuntaraja
 - Maakunnallisesti arvokkaaksi ehdotetut rakennetut kulttuuriympäristöt
 - Alueet
 - Pisteet
- Tuulivoimaloiden näkyvyys**
 - Eniten voimaloita
 - Vähiten voimaloita
- Muut maakunnat, potentiaaliset tv-alueet
 - Muut maakunnat, merkittävä maisema tai kulttuuriympäristöalue
 - Valtakunnallisesti arvokkaat rakennetut kulttuuriympäristöt
 - Alueet
 - Pisteet
 - Viivat
 - Potentiaaliset tv-alueet**
 - Potentiaaliset tuulivoima-alueet
 - Etäisyys tuulivoiman selvitysalueesta 7 km
 - Etäisyys tuulivoiman selvitysalueesta 14 km

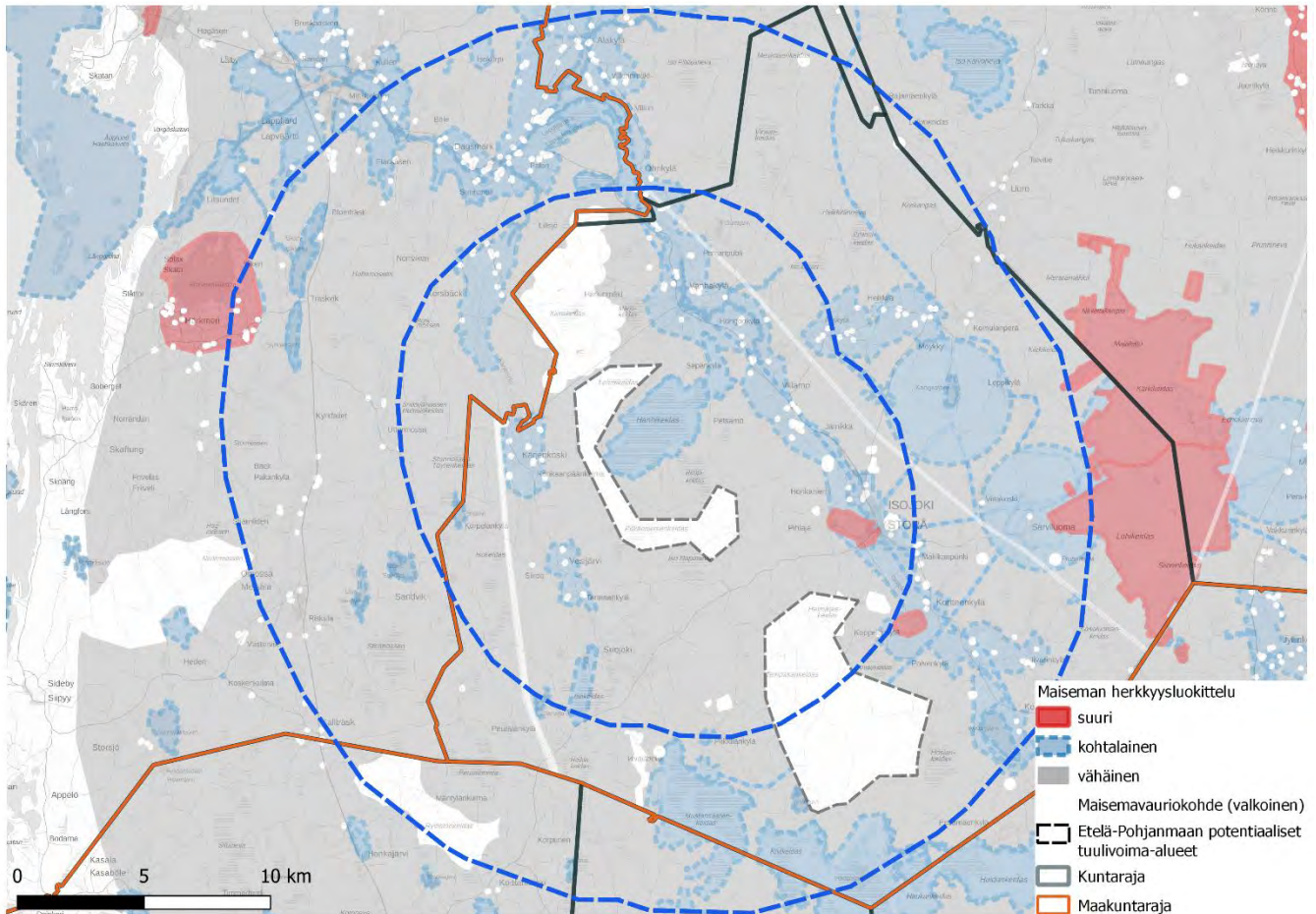
Lähteet: MML 2022, Syke 2022, Museovirasto 2022, Pohjanmaan-, Keski-Pohjanmaan, Etelä-Pohjanmaan, Pirkanmaan-, Satakunnan- ja Keski-Suomen maakuntaliitot.



Kuva 19. Tv-20 tuulivoima-alueen näkyvyys ja lähi- sekä välivaikutusalueiden arvokohteet

Kohteen sijainti	Alue sijaitsee Isojoella kilometrin päässä Pohjanmaan maakuntarajasta ja yhdeksän kilometriä Satakunnan maakuntarajasta pohjoiseen. Valtatie 8 kulkee alueen länsipuolella noin 10 kilometrin päässä. Alue ympäröi Hanhikeitaan suoaluetta.
Pinta-ala	1436,82 ha
Arvio tuulivoimaloiden määrästä / Suunnittelutilanne	22 kpl, alueella ei ole ennestään tuulivoimaloita. Tuulivoima-alueen sisällä sijaitsee Surmankeitaan hankealue, johon on suunnitella 22 voimalaa. Tuulivoima-alueen välittömässä läheisyydessä, sen luoteispuolella, sijaitsee Lakiänkankaan tuulivoima-alue, jossa on toiminnassa 43 voimalaa. Muita toiminnassa olevia voimaloita sijaitsee, Pohjanmaan puolella noin 7 kilometriä länteen tuulivoima-alueelta (yht. 34 voimalaa) Lisäksi alueelle on suunnitella 54 voimalaa. Tuulivoima-alueen kaakkoispuolella sijaitsee Kolmihaara hankealue, johon suunnitellaan 80 voimalaa. Lisäksi tuulivoima-alueen läheisyydessä sijaitsee yksi potentiaalinen tuulivoima-alue.
Alueen yleiskuvaus	Tuulivoima-alue kuuluu Pohjanmaan maisemamaakuntaan. Maisemasetujen osa-aluejaon mukaan tuulivoima-alue sijaitsee Etelä-Pohjanmaan viljelylakeuksien seudulla. (Ympäristöministeriö, 1992)

Tuulivoima-alueen vaikutus herkkiin kohteisiin



Kuva 12. Maiseman herkkyys tv-20:n vaikutusalueilla

Merkittävimmät vaikutukset voimaloista kohdistuvat lähi- ja välialueen kohteisiin; siellä voimat näkyvät laajimmin.

Suunniteltu tuulivoima-alue sijoittuu Lauhavuori-Hämeenkaan **Geoparkin** alueelle. Geoparkit ovat kansainvälisesti merkittäviä geologisia kohteita, joiden verkostoa hallinnoi UNESCO. Alueiden luonto ja kulttuuri ovat maailmanlaajuisesti merkittäviä ja tärkeitä säilyttää. Geoparkeilla edistetään muun muassa luonnon- ja kulttuuriperinnön säilyttämistä ja kestävää kehitystä. Lauhavuori – Hämeenkaan Geopark on valittu alueiden verkostoon, sillä siellä on harvinaisia suojeltavia luontotyyppejä, kuten keidassoita, puustoisia soita ja luonnonmetsiä sekä harjujen paahteympäristöjä ja lähteikköjä. Lisäksi alueella elää monia uhanalaisia lajeja ja ilmastomuutoksen myötä alueen merkitys harvinaisten lajien elinympäristönä korostuu entisestään. (Geopark, 2020) Alueella on runsaasti esimerkiksi soita, minkä takia alueelle muodostuu myös pitkiä näkymiä kohti voimaloita.

Vaikutus lähialueen kohteisiin, joiden herkkyys muutokselle on suuri tai kohtalainen

Lähivaikutusalueella tuulivoimalat voivat olla maisemakuvassa hallitsevia ja niiden visuaaliset vaikutukset niin merkittäviä, että syntyy vaikutuksia maiseman luonteeseen ja laatuun. (Ympäristöministeriö, 2016) Tuulivoima-alueen lähialueella on kaksi kohdetta, joiden herkkyys on suuri. Alueet ovat **RKY-kohteet** Isojokilaakson kyläasutus ja Isojoen kirkkomaisema, Isojoen taajamatoimintojen alueella 4 ja 7 km tuulivoima-alueelta itään. Koppelonmäen kohteella ei ole näkyvyyttä lainkaan ja **Isojoen kirkonkylän kohteessa** näkyvyys on osittainen. RKY- ja MKY-kohteet ovat maisemaltaan pienipiirteisiä ja siten myös herkkiä uusille suurille rakenteille maisemassa. Lisäksi kyläalueilla liikkuu ihmisiä ja siten vaikutus koettuun maisemaan on merkittävä, koska ”maiseman kokijoita” on paikalla. Rakennetussa ympäristössä syntyy toisaalta usein paikallisesti katvealueita. Tuulivoimalat voivat jäädä rakennuksien tai paikallisen puuston taakse, mutta saattavat näkyä rakennuksien ikkunoista. Vaikutus voi RKY-kohteessa pienen etäisyyden takia olla merkittävä. Koppelonmäen alueelta on tehty havainnekuva, jossa tv-20 alueen tuulivoimalat eivät näy selvästi (kts. erillinen valokuvavotekooste).

Lähialueen kohtalaisen herkkä alueet ovat **maakunnallisesti arvokkaaksi ehdotettuja maisema-alueita ja kulttuuriympäristöjä, luonnonsuojelu- ja Natura-alueita, vesistöjä sekä maakuntakaavan ohjeellisia virkistysreittejä.**

Pitkin Isojokea on RKY-kohteiden ja Isojoen taajamatoimintojen alueen lisäksi myös **MMA- ja MKY-alueita**. **MMA Isojoki-Lapväärtinjokilaakson kulttuurimaisemat** on laaja alue, joka kulkee Isojokea pitkin tv-alueen pohjoispuolelta kaakkoon ja välialueella Lapväärtinjokea pitkin tv-alueen luoteispuolella. Jokilaaksojen peltoalueilla on laajoja näkyvyysalueita kohti tuulivoimaloita. Voimakkain vaikutus syntyy tuulivoima-alueen lähialueella Hongonkylän ja Villamon kohdalla noin 3–4 km tv-alueelta koilliseen. Alueella on lisäksi maakuntakaavan ohjeellinen ulkoilureitti Paarmanninvuori-Lauhansarvi. **MKY-alueella Vanhankyläntien nauhakylä** on osittainen näkyvyys. Eniten näkyvyyttä syntyy alueen eteläpuolella, joka on lähimmillään 2 km tv-alueelta. Vaikutusten merkittävyys on maisema-alueiden herkkyyden vuoksi kohtalainen.

Merkittäviä vaikutuksia syntyy MMA-alueilla Siironjoen kulttuurimaisema ja Vesijärvi-Kärjenkoski, josta toinen osa sijaitsee maakuntarajalla 1–3 km tv-alueelta länteen, osin Pohjanmaan Kristiinankaupungin alueella ja toinen osa 2–3 km tuulivoima-alueelta lounaaseen. Näkyvyys on osittainen ja näkyvyysalueet ovat osin pirstaleisia. Pienen etäisyyden takia on kuitenkin todennäköistä, että voimat ovat selkeästi näkyvissä laajalla alueella ja hallitsevat maisemaa. Vaikutusten merkittävyys on maisema-alueiden herkkyyden vuoksi kohtalainen.

Korsbäckin kulttuurimaisema sijaitsee Pohjanmaalla tv-alueelta luoteeseen. Laajoja näkyvyysalueita syntyy peltoalueilla Kärjenjoen länsipuolella. Korsbäckin asutus sijaitsee pääasiassa joen itäpuolella, joka on täysin katvealueella.

MMA-alue Heikkilänjokilaakson kulttuurimaisema ja **MKY-kohde Heikkilän Alakylä** sijaitsevat tv-alueen lähi- ja välivaikutusalueen rajalla. Pääasiassa MMA-alue on välivaikutusalueella, jossa tuulivoimat eivät enää ole hallitsevia. Näkyvyys on edellä mainituilla alueilla osittainen.

MKY-kohteessa **Pikkilän talo** tv-alueelta etelään ei ole näkyvyyttä lainkaan.

Hanhikeitaan luonnonsuojelu ja Natura-alue sijaitsee tuulivoima-alueen kainalossa. Alue on vahvasti tuulivoimaloiden näkyvyyden kohteena, ja voimaloita näkyy todella läheltä kolmesta eri suunnasta. Luonnonsuojelualueet voivat olla alueita, jossa ihmisiä liikkuu harvoin, eli visuaalisten vaikutusten vaatima katsoja usein puuttuu. Toisaalta juuri luonnontilaisilla alueilla tuulivoimaloiden vaikutus maisemakokemukseen voi olla merkittävä maisemaan liittyvän korkean odotusarvon takia, esimerkiksi retkeilijällä. Ristokankaan luonnonsuojelualue toimii Hanhikeitaan alueen jatkeena, mutta alueella on vain vähän näkyvyyttä. Muiden lähialueen luonnonsuojelu- ja Natura-alueiden näkyvyys on osittainen tai paikallinen. Lassinharjun Natura-alueella ei ole näkyvyyttä.

Lähialueen **vesistöt** ovat pinta-alaltaan pienet ja niiden näkyvyysalueet osittaisia.

Lähialueen **virikistysalueiden ja ohjeellisten virikistysreittien** osalta visuaalinen vaikutus on vähäinen.

Vaikutus välialueen kohteisiin, joiden herkkyys muutokselle on suuri tai kohtalainen

Välivyöhykkeen vaikutusalueella voimat voivat näkyä selvästi, mutta visuaaliset vaikutukset vähenevät etäisyyden kasvaessa. Voimat muodostavat osan laajempaa maisemakokonaisuutta ja niiden kokoa ja etäisyyttä voi olla vaikea hahmottaa. (Ympäristöministeriö, 2016)

Tuulivoima-alueen **välialueella on kaksi kohdetta, joiden herkkyys on suuri**. Alueet ovat **valtakunnallisesti arvokas maisema-alue Härkmeren kulttuurimaisema** Kristiinankaupungissa, Pohjanmaalla, 13 km tuulivoima-alueelta länteen ja Lauhanvuoren kansallispuisto 12 km tuulivoima-alueelta itään. VAMA-alueella on osittain näkyvyyttä. Alueelle kuuluu järvi Härkmerifjärden ja alueella on luonnonsuojelu- ja Natura-alueita. Avoimessa maisemassa vesialueilla ja järven länsirannoilla sekä Härkmeren laajalta peltoalueelta avautuu pitkiäkin näkymiä kohti tuulivoimaloita. Alue sijaitsee kuitenkin pääasiassa kaukoalueella, jossa vaikutus vähenee. **Vaikutusten merkittävyys on kohtalainen**.

Lauhavuoren kansallispuistossa ei ole näkyvyysalueita lainkaan.

Välialueen **kohtalaisen herkeit** alueet ovat **maakunnallisesti arvokkaaksi ehdotetut maisema-alueet ja kulttuuriympäristöt, luonnonsuojelu- ja Natura-alueet, vesistöt sekä maakuntakaavan ohjeelliset virikistysreitit**.

Tv-alueelta itään noin 11 km etäisyydellä sijaitsee **MKY Möykyn kulttuuriympäristö** ja MMA-alueella Heikkilänjokilaakson kulttuurimaisema. Alueella on paikoin näkyvyyttä.

MMA-alue Kodesjärven maisema-alue ja MKY Kodesjärven kulttuuriympäristö sijaitsevat Kodesjärven ympäristössä (luonnonsuojelualue Kodesjärvi) 11–15 km tv-alueelta kaakkoon. Näkyvyys kohdistuu lähinnä järven itäpuolelle ja sen rantoihin. Näkyvyysalue sijaitsee kaukoalueen rajalla, jossa visuaalisen vaikutusten merkittävyys vähenee etäisyyden takia olennaisesti.

MKY-alueet Kortteenkylässä (näkyvyys 88 %) ja **Polvenkylässä** (46 %) sijaitsevat MMA-alueella tuulivoima-alueelta itään 8 ja 10 km etäisyydellä tv-alueelta. Rakennetuille ympäristöille tyypillisesti näkyvyys edellä mainituilla alueilla on todennäköisesti heikompi kuin mitä analyysin tulos antaa ymmärtää.

MMA alue Isojoen kulttuurimaisema Lapväärtissä sijaitsee Pohjanmaalla tv-alueelta luoteeseen ja jatkuu kaukovaikutusalueella, jossa on myös suurin osa taajama-alueesta. Visuaalista vaikutusta syntyy peltoalueilla joen molemmin puolin. Isojoen lähiympäristössä on katvealueita. Alue on jo melko kaukana tv-alueelta, jossa vaikutus vähenee etäisyyden kasvaessa.

Virikistysalueilla Kangasjärvi (Leirikeskus), Konkari ja Lauhansarvi sekä loma-asuntoalueella Sarviluoma ei synny näkyvyyttä lainkaan. Myös **maakuntakaavan ohjeelliset ulkoilureitit**, jotka kulkevat virikistysalueiden välissä, ovat vain osin tai paikoin tuulivoima-alueen näkyvyysalueilla.

Välialueen **vesistöt** ovat usein pinta-alaltaan pieniä ja niiden näkyvyysalueet osittaisia tai paikallisia.

Tv-alueelta pohjoiseen on välialueella kolme **luonnonsuojelu- ja Natura-alueita**, joissa on korkeintaan paikoin näkyvyyttä. Luonnonsuojelualueiden suoalueilla, tv-alueelta etelään on laajojakin näkyvyysalueita. Alueilla on myös laajoja katvealueita. Natura- ja luonnonsuojelualueilla Pohjanmaan Blomträsket ja Syndersjön järvien kohdalla ei ole näkyvyyttä lainkaan.

Maisemavauriot lähi- ja välivaikutusalueella

Suurimmat maisemavaurioalueet lähi- ja välivaikutusalueilla ovat potentiaaliset ja toteutuneet tuulivoima-alueet. Tuulivoima-alueen lähivaikutusalueella on toteutunut tuulivoimapuisto Lakiakangas (voimaloiden korkeus 205 m, noin 40 voimalaa), tv-alueelta 0–7 km pohjoiseen. Välialueella tv-alueelta länteen on kaksi toteutunutta tv-aluetta Pohjanmaalla, joista toisessa on noin 10 ja toisessa noin 20 voimalaa. Lähi- ja välialueella tv-alueelta kaakkoon on yksi laaja potentiaalisesti tunnistettu tuulivoima-alue, jonka pinta-ala on 3376 ha. Satakunnassa on välialueella tv-alueelta lounaaseen potentiaalisesti tunnistettu tv-alue. Laajemmalle alueelle suunnitellaan parhailaan lisää tuulivoimaa. Tv-alueelta itään on maa-aineisten ottoalueita sekä Isojoen taajamatoimintojen alueella teollisuutta ja varastoalueita. Turvetuotantoalueita on alueelta etelään ja kaakkoon. Lähi- ja välivaikutusalueilla on lisäksi eri puolilla, erityisesti MMA-alueiden kulttuurimaisemassa, maatalouden suuryksiköitä, jotka heikentävät alueiden maisema-arvoja. Tv-alueen länsipuolella ja koillispuolella kulkee erilaisia sähkölinjoja. Valtatie 8 kulkee tv-alueen välivaikutusalueella Pohjanmaalla etelästä pohjoiseen.

Vaikutus lähi- ja välialueen kohteisiin, joiden herkkyys muutokselle on vähäinen

Alueet, joiden herkkyys on vähäinen ja joissa on paljon näkyvyyttä ovat usein suoalueita esim. Rimpikeidas tai Iso Rapaneva tv-alueen lähellä. Osittaista näkyvyyttä on myös pelto- ja kylämaisemassa esim. Suojoella ja Korpelankylässä.

Yhteisvaikutukset

Tv-alue	Kunta	Maakunta	Etäisyys- vyöhyke/ vyöhykkeet	Minimi- etäisyys (km)	Pinta- ala (ha)
tv-21 Piikkilänviita	Isojoki	Etelä-Pohjanmaa	7 km (38 %); 14 km (62 %)	3	3376

Taulukko 21. Etelä-Pohjanmaan potentiaaliset tuulivoima-alueet tv-20 alueen vaikutusalueella

Potentiaalisen tuulivoima-alueen tv-20 lähivyöhykkeelle sijoittuu tv-21 Piikkilanviita noin 3 km etäisyydelle, alueen kaakkoispuolelle. Maakuntarajan takana Pohjanmaalla ja Satakunnassa sijaitsee toteutuneiden tuulipuistojen lisäksi yksi hankealue noin 14 km etäisyydellä potentiaalisesta tuulivoima-alueesta.

Arvo	Herkkyys	Kohteen nimi	Kunta	Maakunta	Etäisyys- vyöhyke/ vyöhykkeet	Minimi- etäisyys (km)	Näkyvyys (%)	Pinta-ala (ha)
Natura-alue	kohtalainen	Hanhikeidas	Isojoki	Etelä-Pohjanmaa	7 km (100%)	0	77	934
Luonnonsuojelualue	kohtalainen	Hanhikeidas	Isojoki	Etelä-Pohjanmaa	7 km (100%)	0	86	821
Luonnonsuojelualue	kohtalainen	Hanhikeidas	Isojoki	Etelä-Pohjanmaa	7 km (100%)	0	86	821
Maakunnallisesti arvokkaaksi ehdotettu maisema-alue	kohtalainen	Isojoki-Lapväärtinjokilaakson kulttuurimaisemat	Kristiinankaupunki, Karijoki, Isojoki	Pohjanmaa, Etelä-Pohjanmaa	7 km (29%); 14 km (45%); 25 km (26%)	1	47	10813
Maakunnallisesti arvokkaaksi ehdotettu maisema-alue	kohtalainen	Siironjoen kulttmaisemat; Vesijärvi-Kärjenkoski	Kristiinankaupunki, Isojoki	Pohjanmaa, Etelä-Pohjanmaa	7 km (100%)	1	56	466
Suuri vesistö	kohtalainen		Isojoki	Etelä-Pohjanmaa	7 km (100%)	2	55	22
Ulkoilureitit	kohtalainen	Paarmannivuori-Lauhansarvi	Kristiinankaupunki, Karijoki, Isojoki	Pohjanmaa, Etelä-Pohjanmaa	7 km (50%); 14 km (44%); 25 km (6%)	2	43	207
Luonnonsuojelualue	kohtalainen	Ristikangas	Isojoki	Etelä-Pohjanmaa	7 km (100%)	2	12	171
Luonnonsuojelualue	kohtalainen	Ristikangas	Isojoki	Etelä-Pohjanmaa	7 km (100%)	2	12	171
Maakunnallisesti arvokkaaksi ehdotetut rakennetut kulttuuriympäristöt (alueet)	kohtalainen	Vanhakyläntien nauhakylä	Isojoki	Etelä-Pohjanmaa	7 km (100%)	2	48	174
Maakunnallisesti arvokkaaksi ehdotettu maisema-alue	kohtalainen	Siironjoen kulttmaisemat; Vesijärvi-Kärjenkoski	Isojoki	Etelä-Pohjanmaa	7 km (100%)	2	63	271
Suuri vesistö	kohtalainen	Isojoki	Isojoki	Etelä-Pohjanmaa	7 km (100%)	2	55	22
Taajamatoimintojen alue	kohtalainen	Isojoki kk	Isojoki	Etelä-Pohjanmaa	7 km (94%); 14 km (6%)	4	36	400
Luonnonsuojelualue	kohtalainen	Haapakeitaan soidensuojelualue	Siikainen, Kankaanpää, Isojoki	Etelä-Pohjanmaa, Satakunta	7 km (10%); 14 km (26%); 25 km (64%)	4	33	1638
RKY-alue	suuri	Isojokilaakson kyläasutus ja Isojoen kirkkomaisema	Isojoki	Etelä-Pohjanmaa	7 km (100%)	4	63	158
Luonnonsuojelualue	kohtalainen	Haapakeitaan soidensuojelualue	Siikainen, Kankaanpää, Isojoki	Etelä-Pohjanmaa, Satakunta	7 km (10%); 14 km (26%); 25 km (64%)	4	33	1638
Ulkoilureitit	kohtalainen	Lauhansarvi-Kangasjärvi	Isojoki	Etelä-Pohjanmaa	7 km (11%); 14 km (89%)	5	4	114
Suuri vesistö	kohtalainen		Kristiinankaupunki, Isojoki	Pohjanmaa, Etelä-Pohjanmaa	7 km (100%)	5	24	37
Suuri vesistö	kohtalainen	Tönijärvi	Kristiinankaupunki, Isojoki	Pohjanmaa, Etelä-Pohjanmaa	7 km (100%)	5	24	37
Maakunnallisesti arvokkaaksi ehdotettu maisema-alue	kohtalainen	Heikkilänjokilaakson kulttuurimaisema	Isojoki	Etelä-Pohjanmaa	7 km (17%); 14 km (83%)	6	48	1007
Suuri vesistö	kohtalainen		Kristiinankaupunki	Pohjanmaa	7 km (9%); 14 km (91%)	6	28	33
Suuri vesistö	kohtalainen	Lillån	Kristiinankaupunki	Pohjanmaa	7 km (9%); 14 km (91%)	6	28	33

Arvo	Herkkyys	Kohteen nimi	Kunta	Maakunta	Etäisyys- vyöhyke/ vyöhykkeet	Minimi- etäisyys (km)	Näkyvyys (%)	Pinta-ala (ha)
Luonnonsuojelualue	kohtalainen	Haapakeitaan-Huidankeitaan-Mustasaarenkeitaan alue	Siikainen, Kankaanpää, Isojoki	Etelä-Pohjanmaa, Satakunta	14 km (38%); 25 km (62%)	7	32	4131
Maakunnallisesti arvokkaaksi ehdotetut rakennetut kulttuuriympäristöt (alueet)	kohtalainen	Piikkilän talo	Isojoki	Etelä-Pohjanmaa	7 km (66%); 14 km (34%)	7	2	22
Luonnonsuojelualue	kohtalainen	Haapakeitaan-Huidankeitaan-Mustasaarenkeitaan alue	Siikainen, Kankaanpää, Isojoki	Etelä-Pohjanmaa, Satakunta	14 km (38%); 25 km (62%)	7	32	4131
Luonnonsuojelualue	kohtalainen	Änikoskossen-Stormossen	Kristiinankaupunki	Pohjanmaa	14 km (100%)	7	13	134
Luonnonsuojelualue	kohtalainen	Änikoskossen-Stormossen	Kristiinankaupunki	Pohjanmaa	14 km (100%)	7	13	134
RKY-alue	suuri	Isojokilaakson kyläasutus ja Isojoen kirkkomaisema Koppelonmäki	Isojoki	Etelä-Pohjanmaa	14 km (100%)	7	5	83
Natura-alue	kohtalainen	Haapakeidas	Siikainen, Kankaanpää, Isojoki	Etelä-Pohjanmaa, Satakunta	14 km (43%); 25 km (57%)	7	26	5774
Suuri vesistö	kohtalainen		Isojoki	Etelä-Pohjanmaa	7 km (28%); 14 km (72%)	7	37	32
Virkistyskohteet	kohtalainen	Kangasjärvi	Isojoki	Etelä-Pohjanmaa	7 km (3%); 14 km (97%)	7	0	1961
Natura-alue	kohtalainen	Lapväärtinajokilaakso	Kristiinankaupunki, Karijoki	Pohjanmaa, Etelä-Pohjanmaa	14 km (100%)	7	9	233
Maakunnallisesti arvokkaaksi ehdotetut rakennetut kulttuuriympäristöt (alueet)	kohtalainen	Heikkilän Alakylä	Isojoki	Etelä-Pohjanmaa	7 km (31%); 14 km (69%)	7	92	13
Suuri vesistö	kohtalainen	Sarvijärvi	Isojoki	Etelä-Pohjanmaa	7 km (28%); 14 km (72%)	7	37	32
Suuri vesistö	kohtalainen		Kristiinankaupunki	Pohjanmaa	14 km (100%)	8	35	85
Virkistysalueet	kohtalainen	Konkari (Virkistysalue)	Isojoki	Etelä-Pohjanmaa	14 km (100%)	8	0	72
Ulkoilureitit	kohtalainen	Konkari-Lauhanvuori	Isojoki	Etelä-Pohjanmaa	14 km (100%)	8	5	88
Maakunnallisesti arvokkaaksi ehdotetut rakennetut kulttuuriympäristöt (alueet)	kohtalainen	Kortteenkylän kulttuuriympäristö	Isojoki	Etelä-Pohjanmaa	14 km (100%)	8	88	8
Suuri vesistö	kohtalainen	Stora Sandjärv	Kristiinankaupunki	Pohjanmaa	14 km (100%)	8	35	85
Suuri vesistö	kohtalainen		Kristiinankaupunki, Karijoki	Pohjanmaa, Etelä-Pohjanmaa	14 km (97%); 25 km (3%)	9	6	22
Suuri vesistö	kohtalainen		Isojoki	Etelä-Pohjanmaa	14 km (100%)	9	37	42
Suuri vesistö	kohtalainen	Kivijärvi	Isojoki	Etelä-Pohjanmaa	14 km (100%)	9	37	42
Suuri vesistö	kohtalainen	Metsäjoki	Kristiinankaupunki, Karijoki	Pohjanmaa, Etelä-Pohjanmaa	25 km (3%); 14 km (97%)	9	6	22
Suuri vesistö	kohtalainen	Kangasjärvi	Isojoki	Etelä-Pohjanmaa	14 km (100%)	9	0	47
Maakunnallisesti arvokkaaksi ehdotetut rakennetut kulttuuriympäristöt (alueet)	kohtalainen	Möykyn kulttuuriympäristö	Isojoki	Etelä-Pohjanmaa	14 km (100%)	10	48	22
Maakunnallisesti arvokkaaksi ehdotetut rakennetut kulttuuriympäristöt (alueet)	kohtalainen	Polvenkylän kulttuuriympäristö	Isojoki	Etelä-Pohjanmaa	14 km (100%)	10	46	20
Luonnonsuojelualue	kohtalainen	Änikoskossen 2	Kristiinankaupunki	Pohjanmaa	14 km (100%)	10	16	5

Arvo	Herkkyys	Kohteen nimi	Kunta	Maakunta	Etäisyys- vyöhyke/ vyöhykkeet	Minimi- etäisyys (km)	Näkyvyys (%)	Pinta-ala (ha)
Luonnonsuojelualue	kohtalainen	Änikoskrossen 5	Kristiinankaupunki	Pohjanmaa	14 km (100%)	10	1	6
Ulkoilureitit	kohtalainen	Kangasjärvi-Peurajärvi	Karjajoki,Kauhajoki,Isojoki	Etelä-Pohjanmaa	14 km (73%);25 km (27%)	10	6	88
Loma-asuntoalue	kohtalainen	Sarviluoma	Isojoki	Etelä-Pohjanmaa	14 km (93%);25 km (7%)	10	1	1931
Luonnonsuojelualue	kohtalainen	LAPVÄÄRTINJOEN METSÄT 1	Kristiinankaupunki	Pohjanmaa	14 km (100%)	10	9	20
Suuri vesistö	kohtalainen		Kristiinankaupunki	Pohjanmaa	14 km (100%)	10	1	60
Suuri vesistö	kohtalainen	Lilla Sandjärv	Kristiinankaupunki	Pohjanmaa	14 km (100%)	10	1	60
Natura-alue	kohtalainen	Lapväärtin kosteikot	Kristiinankaupunki	Pohjanmaa	14 km (24%);25 km (76%)	11	29	1223
Luonnonsuojelualue	kohtalainen	Härkmerifjärd,Lapv.j.s uisto-Norr.Fj-Syndersj,Blomtr.	Kristiinankaupunki	Pohjanmaa	14 km (19%);25 km (81%)	11	34	943
Maastopyöreitit	kohtalainen	Lauhanvuoren Geobike-maastopyöreilyreitti	Kauhajoki,Isojoki	Etelä-Pohjanmaa	14 km (33%);25 km (67%)	11	1	143
Suuri vesistö	kohtalainen		Kristiinankaupunki	Pohjanmaa	14 km (100%)	11	1	153
Luonnonsuojelualue	kohtalainen	Lapväärtin kosteikot	Kristiinankaupunki	Pohjanmaa	14 km (50%);25 km (50%)	11	3	426
Luonnonsuojelualue	kohtalainen	Härkmerifjärd,Lapv.j.s uisto-Norr.Fj-Syndersj,Blomtr.	Kristiinankaupunki	Pohjanmaa	14 km (19%);25 km (81%)	11	34	943
Luonnonsuojelualue	kohtalainen	Härkmeren kosteikot ja saaristo	Kristiinankaupunki	Pohjanmaa	14 km (9%);25 km (91%)	11	53	846
Maakunnallisesti arvokkaaksi ehdotetut rakennetut kulttuuriympäristöt (alueet)	kohtalainen	Kodesjärven kulttuuriympäristö	Isojoki	Etelä-Pohjanmaa	14 km (90%);25 km (10%)	11	14	585
Suuri vesistö	kohtalainen	Blomträsket	Kristiinankaupunki	Pohjanmaa	14 km (100%)	11	1	153
Suuri vesistö	kohtalainen	Syndersjön	Kristiinankaupunki	Pohjanmaa	14 km (100%)	11	0	53
Luonnonsuojelualue	kohtalainen	Kodesjärvi	Isojoki	Etelä-Pohjanmaa	14 km (99%);25 km (1%)	12	38	138
Luonnonsuojelualue	kohtalainen	Kodesjärvi	Isojoki	Etelä-Pohjanmaa	14 km (99%);25 km (1%)	12	38	138
Suuri vesistö	kohtalainen		Kristiinankaupunki	Pohjanmaa	14 km (38%);25 km (62%)	12	54	33
Suuri vesistö	kohtalainen		Kristiinankaupunki	Pohjanmaa	14 km (8%);25 km (92%)	12	10	30
Maakunnallisesti arvokkaaksi ehdotettu maisema-alue	kohtalainen	Kodesjärven maisema-alue	Isojoki	Etelä-Pohjanmaa	14 km (87%);25 km (13%)	12	23	368
Kansallispuisto	suuri	Lauhanvuoren kansallispuisto	Kauhajoki,Kankaanpää,Isojoki	Etelä-Pohjanmaa,Satakunta	14 km (4%);25 km (96%)	12	0	5740
Natura-alue	kohtalainen	Lauhanvuori	Kauhajoki,Kankaanpää,Isojoki	Etelä-Pohjanmaa,Satakunta	14 km (4%);25 km (96%)	12	0	4988
Suuri vesistö	kohtalainen		Siikainen,Merikarvia	Satakunta	14 km (100%)	12	2	21
Luonnonsuojelualue	kohtalainen	Kodesjärvi	Isojoki	Etelä-Pohjanmaa	14 km (100%)	12	44	115

Arvo	Herkkyyks	Kohteen nimi	Kunta	Maakunta	Etäisyys- vyöhyke/ vyöhykkeet	Minimi- etäisyys (km)	Näkyvyys (%)	Pinta-ala (ha)
Luonnonsuojelualue	kohtalainen	Kodesjärven rannat	Isojoki	Etelä-Pohjanmaa	14 km (82%);25 km (18%)	12	12	7
Suuri vesistö	kohtalainen		Isojoki	Etelä-Pohjanmaa	14 km (100%)	12	46	91
Suuri vesistö	kohtalainen	Lappfjärds å	Kristiinanka upunki	Pohjanmaa	25 km (92%);14 km (8%)	12	10	30
Suuri vesistö	kohtalainen	Lillån	Kristiinanka upunki	Pohjanmaa	25 km (62%);14 km (38%)	12	54	33
Suuri vesistö	kohtalainen	Suojärvi	Siikainen,M erikarvia	Satakunta	14 km (100%)	12	2	21
Suuri vesistö	kohtalainen	Kodesjärvi	Isojoki	Etelä-Pohjanmaa	14 km (100%)	12	46	91
Suuri vesistö	kohtalainen		Isojoki	Etelä-Pohjanmaa	14 km (70%);25 km (30%)	13	71	47
Luonnonsuojelualue	kohtalainen	Härkmeri	Kristiinanka upunki	Pohjanmaa	14 km (38%);25 km (62%)	13	29	832
Luonnonsuojelualue	kohtalainen	Rantamaa	Isojoki	Etelä-Pohjanmaa	14 km (100%)	13	34	1
Natura-alue	kohtalainen	Pyhävuori	Kristiinanka upunki	Pohjanmaa	14 km (69%);25 km (31%)	13	0	126
Valtakunnallisesti arvokas maisema- alue	suuri	Härkmeren kulttuurimaisema	Kristiinanka upunki	Pohjanmaa	14 km (21%);25 km (79%)	13	37	1447
Luonnonsuojelualue	kohtalainen	Kodesjärvi 10	Isojoki	Etelä-Pohjanmaa	14 km (100%)	13	75	0
Luonnonsuojelualue	kohtalainen	Kodesjärvi 3	Isojoki	Etelä-Pohjanmaa	14 km (100%)	13	13	1
Suuri vesistö	kohtalainen	Haapajärvi	Isojoki	Etelä-Pohjanmaa	25 km (30%);14 km (70%)	13	71	47
Luonnonsuojelualue	kohtalainen	Kodesjärvi 2	Isojoki	Etelä-Pohjanmaa	14 km (100%)	14	9	1
Luonnonsuojelualue	kohtalainen	Kodesjärvi 6	Isojoki	Etelä-Pohjanmaa	14 km (85%);25 km (15%)	14	10	2
Luonnonsuojelualue	kohtalainen	Kodesjärvi 1	Isojoki	Etelä-Pohjanmaa	14 km (100%)	14	5	1
Maakunnallisesti arvokkaaksi ehdotettu maisema-alue	kohtalainen	Lauhanvuori	Kauhajoki,Is ojoki	Etelä-Pohjanmaa	14 km (1%);25 km (99%)	14	0	3295
Suuri vesistö	kohtalainen		Kristiinanka upunki	Pohjanmaa	25 km (100%)	14	65	463
Luonnonsuojelualue	kohtalainen	Kodesjärvi 9	Isojoki	Etelä-Pohjanmaa	14 km (100%)	14	53	0
Luonnonsuojelualue	kohtalainen	Kodesjärvi 8	Isojoki	Etelä-Pohjanmaa	14 km (100%)	14	8	0
Suuri vesistö	kohtalainen	Härkmerifjärden	Kristiinanka upunki	Pohjanmaa	25 km (100%)	14	65	463
Luonnonsuojelualue	kohtalainen	Kukilankeidas	Merikarvia	Satakunta	25 km (100%)	15	7	199
Natura-alue	kohtalainen	Kukilankeidas	Merikarvia	Satakunta	25 km (100%)	15	4	331
Luonnonsuojelualue	kohtalainen	Härkmerifjärden 10	Kristiinanka upunki	Pohjanmaa	25 km (100%)	15	92	2
Maakunnallisesti arvokkaaksi ehdotetut rakennetut kulttuuriympäristöt (alueet)	kohtalainen	Karijoen kotiseutumuseo ja Marttunen	Karijoki	Etelä-Pohjanmaa	25 km (100%)	15	70	4
Luonnonsuojelualue	kohtalainen	Kukilankeidas	Merikarvia	Satakunta	25 km (100%)	15	7	199
Ulkoilureitit	kohtalainen	Peurajärvi- Paarmannivuori	Kristiinanka upunki,Karij oki	Pohjanmaa,Etelä- Pohjanmaa	25 km (100%)	15	28	26

Arvo	Herkkyys	Kohteen nimi	Kunta	Maakunta	Etäisyys- vyöhyke/ vyöhykkeet	Minimi- etäisyys (km)	Näkyvyys (%)	Pinta-ala (ha)
Luonnonsuojelualue	kohtalainen	Härkmerifjärden 7	Kristiinanka upunki	Pohjanmaa	25 km (100%)	15	2	1
Luonnonsuojelualue	kohtalainen	Huidankeitaan- Matokeitaan soidensuojelualue	Kankaanpää	Satakunta	25 km (100%)	15	22	558
Luonnonsuojelualue	kohtalainen	HÄAPAKEITÄÄN LUONNONSUOJELUAL UE	Siikainen	Satakunta	25 km (100%)	15	18	115
Luonnonsuojelualue	kohtalainen	Härkmerifjärden 1 (ÄfÆ'Äcä,-Ä; nasholm en)	Kristiinanka upunki	Pohjanmaa	25 km (100%)	15	6	3
Taajamatoimintojen alue	kohtalainen	Karjokki	Karjokki	Etelä-Pohjanmaa	25 km (100%)	15	68	312
Luonnonsuojelualue	kohtalainen	Huidankeitaan- Matokeitaan soidensuojelualue	Kankaanpää	Satakunta	25 km (100%)	15	22	558
Suuri vesistö	kohtalainen	Honkajärvi	Merikarvia	Satakunta	25 km (100%)	15	0	28
Ulkoilureitit	kohtalainen	Peurajärvi-Sotka	Karjokki,Kau hajoki	Etelä-Pohjanmaa	30 km (18%);25 km (47%)	16	5	155
Luonnonsuojelualue	kohtalainen	HÄRKMERIFJÄRDEN 2 (MÄfÆ'Äcä,-Ä;STUN)	Kristiinanka upunki	Pohjanmaa	25 km (100%)	16	8	1
Suuri vesistö	kohtalainen		Siikainen	Satakunta	25 km (100%)	16	4	24
Ulkoilureitit	kohtalainen	Parra-Peurajärvi	Karjokki,Teu va	Etelä-Pohjanmaa	30 km (37%);25 km (63%)	16	0	72
Luonnonsuojelualue	kohtalainen	Härkmerifjärden 6	Kristiinanka upunki	Pohjanmaa	25 km (100%)	16	20	1
Luonnonsuojelualue	kohtalainen	Majaletto	Kauhajoki,Is ojoki	Etelä-Pohjanmaa	25 km (100%)	16	7	206
Ulkoilureitit	kohtalainen	Paarmannivuori- Teuva	Karjokki,Teu va	Etelä-Pohjanmaa	30 km (38%);25 km (27%)	16	1	169
Luonnonsuojelualue	kohtalainen	Karhukangas	Kauhajoki	Etelä-Pohjanmaa	25 km (100%)	16	0	577
Natura-alue	kohtalainen	Iso Kaivoneva	Kauhajoki	Etelä-Pohjanmaa	25 km (100%)	16	13	584
Luonnonsuojelualue	kohtalainen	Iso Kaivoneva	Kauhajoki	Etelä-Pohjanmaa	25 km (100%)	16	14	521
Luonnonsuojelualue	kohtalainen	Majaletto	Kauhajoki,Is ojoki	Etelä-Pohjanmaa	25 km (100%)	16	7	206
Luonnonsuojelualue	kohtalainen	Iso Kaivoneva	Kauhajoki	Etelä-Pohjanmaa	25 km (100%)	16	14	521
Luonnonsuojelualue	kohtalainen	Karhukangas	Kauhajoki	Etelä-Pohjanmaa	25 km (100%)	16	0	577
Suuri vesistö	kohtalainen	Vähä Leppijärvi	Siikainen	Satakunta	25 km (100%)	16	4	24
Maakunnallisesti arvokkaaksi ehdotetut rakennetut kulttuuriympäristöt (pisteet)	kohtalainen	Mäkivainio 4:7, Vanha Prosin koulu	Karjokki	Etelä-Pohjanmaa	25 km (100%)	17	100	0
RKY-alue	suuri	Karjjoen kirkkoympäristö	Karjokki	Etelä-Pohjanmaa	25 km (100%)	17	39	3
Suuri vesistö	kohtalainen	Iso Leppijärvi	Siikainen	Satakunta	25 km (100%)	17	0	40
Suuri vesistö	kohtalainen		Kankaanpää	Satakunta	30 km (17%);25 km (83%)	18	10	71
Suuri vesistö	kohtalainen	Karvianjoki	Kankaanpää	Satakunta	25 km (83%);30 km (17%)	18	10	71
Suuri vesistö	kohtalainen		Kristiinanka upunki	Pohjanmaa	25 km (100%)	19	11	158

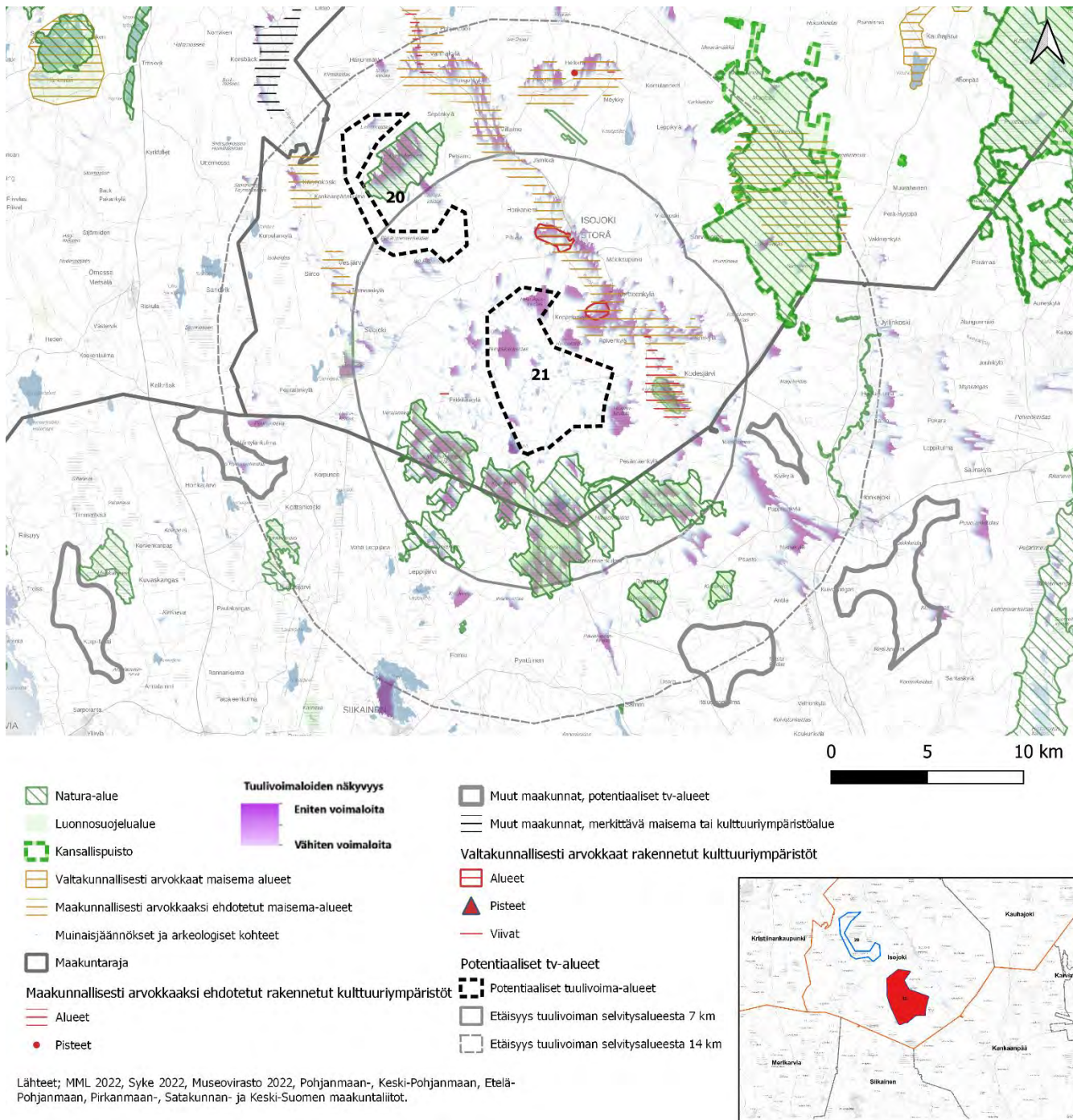
Arvo	Herkkyys	Kohteen nimi	Kunta	Maakunta	Etäisyys- vyöhyke/ vyöhykkeet	Minimi- etäisyys (km)	Näkyvyys (%)	Pinta-ala (ha)
Luonnonsuojelualue	kohtalainen	Rynkäkeitaan soidensuojelualue	Kankaanpää	Satakunta	25 km (100%)	19	7	434
Maakunnallisesti arvokkaaksi ehdotettu maisema-alue	kohtalainen	Teuvanjokilaakson- Tiukanjokilaakson kulttuurim.	Kristiinanka upunki, Karij oki, Teuva	Pohjanmaa, Etelä- Pohjanmaa	30 km (12%); 25 km (17%)	19	8	7148
Suuri vesistö	kohtalainen		Merikarvia	Satakunta	25 km (100%)	19	19	50
Natura-alue	kohtalainen	Kristiinankaupungin saaristo	Kristiinanka upunki, När piö, Kaskine n	Pohjanmaa	30 km (42%); 25 km (50%)	19	86	8052
Suuri vesistö	kohtalainen	Storsjöträsket	Kristiinanka upunki	Pohjanmaa	25 km (100%)	19	11	158
Suuri vesistö	kohtalainen	Lauttijärvi	Merikarvia	Satakunta	25 km (100%)	19	19	50
Suuri vesistö	kohtalainen	Kankalojärvi	Karijoki	Etelä-Pohjanmaa	25 km (100%)	19	0	26
Luonnonsuojelualue	kohtalainen	Mankaneva- Kakkurinneva	Merikarvia	Satakunta	25 km (100%)	20	1	326
Natura-alue	kohtalainen	Mankaneva	Merikarvia	Satakunta	25 km (100%)	20	1	454
Luonnonsuojelualue	kohtalainen	Mankaneva- Kakkurinneva	Merikarvia	Satakunta	25 km (100%)	20	1	326
Maakunnallisesti arvokkaaksi ehdotettu maisema-alue	kohtalainen	Päntäneen jokivarsimaisema	Kauhajoki	Etelä-Pohjanmaa	30 km (42%); 25 km (58%)	20	25	2720
Maisemallisesti tärkeä alue (Satakunta)	kohtalainen	Karvianjokilaakson kulttuurimaisema	Kauhajoki, K ankaanpää	Etelä- Pohjanmaa, Satakun ta	30 km (13%); 25 km (50%)	20	4	7392
Suuri vesistö	kohtalainen		Kristiinanka upunki, Karij oki	Pohjanmaa, Etelä- Pohjanmaa	30 km (8%); 25 km (92%)	20	5	31
Suuri vesistö	kohtalainen	Storträsket	Kristiinanka upunki	Pohjanmaa	25 km (100%)	20	0	60
Suuri vesistö	kohtalainen	Teuvanjoki	Kristiinanka upunki, Karij oki	Pohjanmaa, Etelä- Pohjanmaa	25 km (92%); 30 km (8%)	20	5	31
Maakunnallisesti merkittävä kulttuuriympäristö (Satakunta)	kohtalainen	Pappilankylän kulttuurimaisema	Kankaanpää	Satakunta	25 km (100%)	21	27	535
Maakunnallisesti merkittävä kulttuuriympäristö (Satakunta)	kohtalainen	Karvianjoen kulttuurimaisema välillä Patokoski- Lahdenperä	Kankaanpää	Satakunta	25 km (100%)	21	0	619
Suuri vesistö	kohtalainen		Siikainen	Satakunta	25 km (100%)	21	7	248
Suuri vesistö	kohtalainen	Siikaisjärvi	Siikainen	Satakunta	25 km (100%)	21	36	486
Suuri vesistö	kohtalainen	Mardiket	Kristiinanka upunki	Pohjanmaa	25 km (100%)	21	0	25
Suuri vesistö	kohtalainen		Siikainen	Satakunta	25 km (100%)	22	67	238
Maakunnallisesti arvokkaaksi ehdotetut rakennetut kulttuuriympäristöt (pisteet)	kohtalainen	Puskala, Puskankylän entinen koulu	Kauhajoki	Etelä-Pohjanmaa	25 km (100%)	22	100	0
Maakunnallisesti merkittävä kulttuuriympäristö (Satakunta)	kohtalainen	Paastonkylän kulttuurimaisema	Kankaanpää	Satakunta	25 km (100%)	22	2	100
Suuri vesistö	kohtalainen		Merikarvia	Satakunta	25 km (100%)	22	14	61
Luonnonsuojelualue	kohtalainen	Tjöck	Kristiinanka upunki	Pohjanmaa	30 km (97%); 25 km (3%)	22	95	355
RKY-alue	suuri	Kristiinankaupungin ruutukaava-alue	Kristiinanka upunki	Pohjanmaa	25 km (100%)	22	6	54
Luonnonsuojelualue	kohtalainen	KRISTIIANKAUPUNGI N LUODOT (LUONNO	Kristiinanka upunki	Pohjanmaa	30 km (5%); 25 km (95%)	22	93	203

Arvo	Herkkyys	Kohteen nimi	Kunta	Maakunta	Etäisyys- vyöhyke/ vyöhykkeet	Minimi- etäisyys (km)	Näkyvyys (%)	Pinta-ala (ha)
Suuri vesistö	kohtalainen	Vähäjärvi	Merikarvia	Satakunta	25 km (100%)	22	14	61
Luonnonsuojelualue	kohtalainen	KIVINEVAN LUONNONSUOJELUAL UE	Siikainen, M erikarvia	Satakunta	30 km (6%); 25 km (94%)	23	3	124
Maisemanhoitoalue	suuri	Hyppänjoen maisemanhoitoalue	Kauhajoki	Etelä-Pohjanmaa	30 km (52%); 25 km (3%)	24	0	3906
Valtakunnallisesti arvokas maisema- alue	suuri	Hyppänjokilaakson kulttuurimaisema	Kauhajoki	Etelä-Pohjanmaa	30 km (53%); 25 km (5%)	24	0	4570
Suuri vesistö	kohtalainen	Kauhajärvi	Kauhajoki	Etelä-Pohjanmaa	25 km (87%); 30 km (13%)	24	0	102
Suuri vesistö	kohtalainen	Hirvijärvi	Siikainen	Satakunta	25 km (27%); 30 km (73%)	24	0	111
Taajamatoimintojen alue	kohtalainen	Päntäne	Kauhajoki	Etelä-Pohjanmaa	30 km (100%); 25 km (0%)	25	8	144
Loma-asuntoalue	kohtalainen	Parra	Teuva	Etelä-Pohjanmaa	30 km (95%)	25	1	1931
Maakunnallisesti merkittävä kulttuuriympäristö (Satakunta)	kohtalainen	Pitkäkosken jokimaisema, Antila	Kankaanpää	Satakunta	30 km (97%); 25 km (3%)	25	16	41
Maakunnallisesti merkittävä kulttuuriympäristö (Satakunta)	kohtalainen	Trolssin kulttuurimaisema (RKY93)	Merikarvia	Satakunta	30 km (97%); 25 km (3%)	25	13	268
Maakunnallisesti merkittävä kulttuuriympäristö (Satakunta)	kohtalainen	Siikaisten kirkko ympäristöineen (RKY93)	Siikainen	Satakunta	30 km (74%); 25 km (26%)	25	1	56
Ulkoilureitit	kohtalainen	Perälä- Kristiinankaupunki	Kristiinanka upunki, Karij oki	Pohjanmaa, Etelä- Pohjanmaa	30 km (49%); 25 km (51%)	25	23	9
Suuri vesistö	kohtalainen		Siikainen	Satakunta	30 km (97%); 25 km (3%)	25	4	86
Maakunnallisesti merkittävä kulttuuriympäristö (Satakunta)	kohtalainen	Kirkon ympäristö	Siikainen	Satakunta	30 km (46%); 25 km (54%)	25	2	24
Maakunnallisesti merkittävä kulttuuriympäristö (Satakunta)	kohtalainen	Trolssi, Ylikylä	Merikarvia	Satakunta	30 km (95%); 25 km (5%)	25	5	155
Suuri vesistö	kohtalainen	Suksenjärvi eli, Penijärvi	Teuva	Etelä-Pohjanmaa	30 km (100%)	25	0	51
Suuri vesistö	kohtalainen	Lavasjärvi	Siikainen	Satakunta	25 km (3%); 30 km (97%)	25	4	86
Suuri vesistö	kohtalainen	Storträsket	Kristiinanka upunki, När piö	Pohjanmaa	25 km (3%); 30 km (97%)	25	0	76
Luonnonsuojelualue	kohtalainen	Hyppänjokilaakso	Kauhajoki	Etelä-Pohjanmaa	30 km (39%)	26	0	5487
Virkistyskohteet	kohtalainen	Botniagolf	Kauhajoki	Etelä-Pohjanmaa	30 km (86%)	26	3	1961
Maakunnallisesti arvokkaaksi ehdotetut rakennetut kulttuuriympäristöt (alueet)	kohtalainen	Myrkyr kylä	Karjoki	Etelä-Pohjanmaa	30 km (100%)	26	60	90
Luonnonsuojelualue	kohtalainen	Kristinestads skärgård och Pjelasjärden	Närpiö	Pohjanmaa	30 km (99%)	27	7	55
Luonnonsuojelualue	kohtalainen	Pjelas skärgård	Närpiö	Pohjanmaa	30 km (89%)	27	82	914
Suuri vesistö	kohtalainen		Karjoki, Teu va	Etelä-Pohjanmaa	30 km (23%)	28	7	27
Suuri vesistö	kohtalainen	Teuvanjoki	Karjoki, Teu va	Etelä-Pohjanmaa	30 km (23%)	28	7	27
Natura-alue	kohtalainen	Närpiön saaristo	Närpiö, Kask inen, Korsnä s	Pohjanmaa	30 km (0%)	29	0	11818

Arvo	Herkkyys	Kohteen nimi	Kunta	Maakunta	Etäisyys- vyöhyke/ vyöhykkeet	Minimi- etäisyys (km)	Näkyvyys (%)	Pinta-ala (ha)
Luonnonsuojelualue	kohtalainen	Svartön	Närpiö	Pohjanmaa	30 km (100%)	<input type="radio"/> 29	<input type="radio"/> 1	21

Kohdekortti tv-21, Piikkilänviita

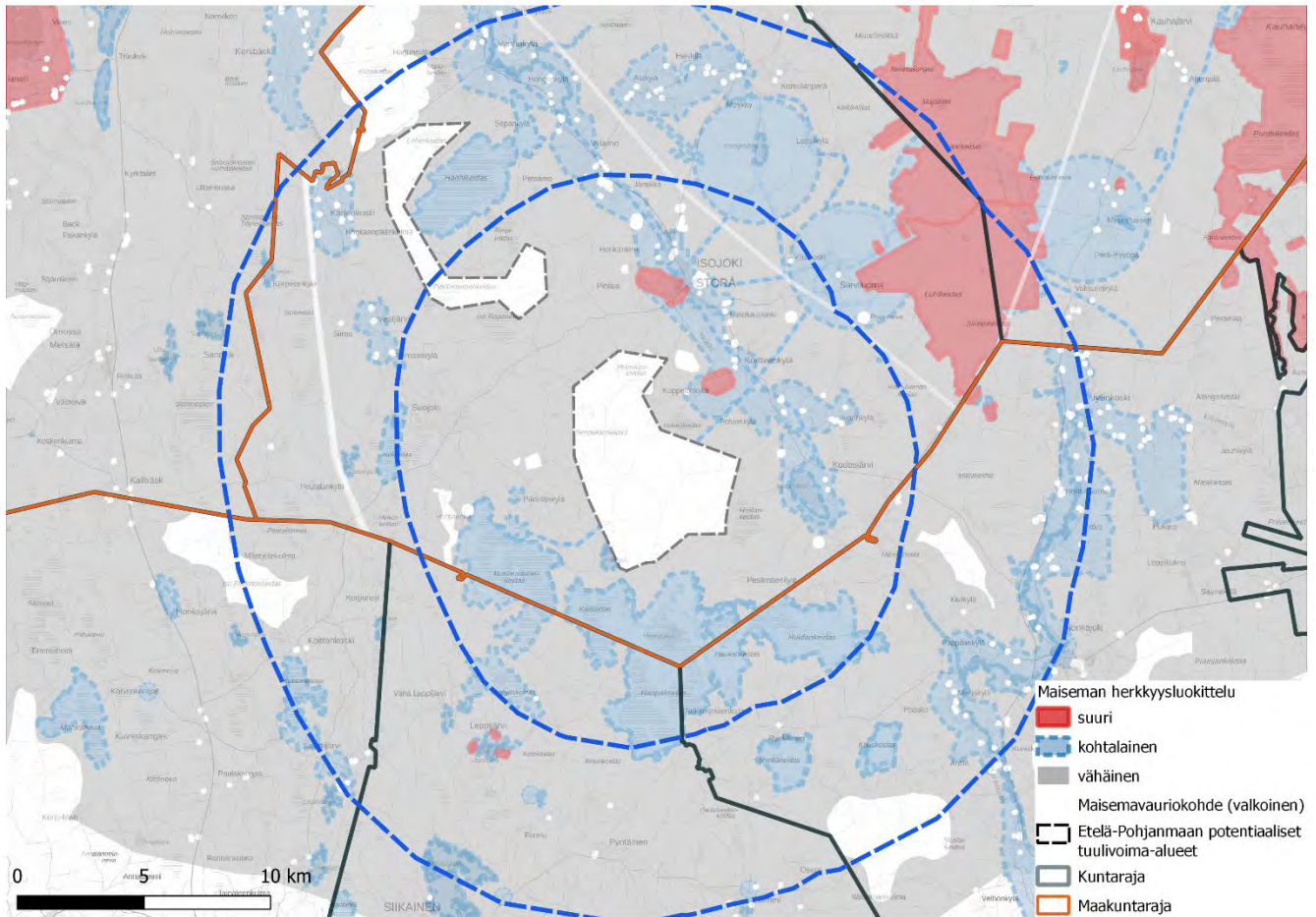
Kunta: Isojoki



Kuva 20. Tv-21 tuulivoima-alueen näkyvyys ja lähi- sekä väli vaikutusalueiden arvokohteet

Kohteen sijainti	Alue sijaitsee Isojoella 11 kilometrin päässä Pohjanmaan maakuntarajasta ja kolme kilometriä Satakunnan maakuntarajasta pohjoiseen. Valtatie 8 kulkee alueen länsipuolella noin 12 kilometrin päässä. Isojoen keskusta on alueelta noin kolmen kilometrin päässä pohjoisessa.
Pinta-ala	3372,52 ha
Arvio tuulivoimaloiden määrästä / Suunnittelutilanne	54 kpl, alueella ei ole ennestään tuulivoimaloita. Tuulivoima-alueen sisällä sijaitsee Kolmihaaran hankealue, johon on suunnitteilla 80 voimalaa. Kohteen luoteispuolella, noin 2 kilometrin etäisyydellä, on suunniteltu 22 voimalan Surmankeitaan hankealue. Lisäksi tuulivoima-alueen läheisyydessä sijaitsee yksi potentiaalinen tuulivoima-alue.
Alueen yleiskuvaus	Tuulivoima-alueesta valtaosa kuuluu Pohjanmaan maisemamaakuntaan . Maisemaseutujen osa-aluejaossa tehdyn jaon mukaan tämä tuulivoima-alueen osa sijaitsee tarkemmin Etelä-Pohjanmaan viljelylakeuksien seudulla . Pieni osa tuulivoima-alueen itäpuolesta kuuluu Suomenselän maisemamaakuntaan , joka on myös maisemaseutujen osa-aluejaon mukaan Suomenselällä. (Ympäristöministeriö, 1992).

Tuulivoima-alueen vaikutus herkkiin kohteisiin



Kuva 13. Maiseman herkkyys tv-21:n vaikutusalueilla

Merkittävimmät vaikutukset voimaloista kohdistuvat lähi- ja välialueen kohteisiin; siellä voimat näkyvät laajimmin.

Suunniteltu tuulivoima-alue sijoittuu **Lauhavuori-Hämeenkaan Geoparkin** alueelle. Geoparkit ovat kansainvälisesti merkittäviä geologisia kohteita, joiden verkostoa hallinnoi UNESCO. Alueiden luonto ja kulttuuri ovat maailmanlaajuisesti merkittäviä ja tärkeitä säilyttää. Geoparkeilla edistetään muun muassa luonnon- ja kulttuuriperinnön säilyttämistä ja kestävää kehitystä. Lauhavuori – Hämeenkaan Geopark on valittu alueiden verkostoon, sillä siellä on harvinaisia suojeltavia luontotyypppejä, kuten keidassoita, puustoisia soita ja luonnonmetsiä sekä harjujen paahdeympäristöjä ja lähteikköjä. Lisäksi alueella elää monia uhanalaisia lajeja ja ilmastonmuutoksen myötä on alueen merkitys harvinaisten lajien elinympäristönä korostunut entisestään. (Geopark, 2020) Koska alueella on runsaasti esimerkiksi soita, muodostuu alueelle myös osittain pitkiä näkyviä voimaloille.

Vaikutus lähialueen kohteisiin, joiden herkkyys muutokselle on suuri tai kohtalainen

Lähivaikutusalueella tuulivoimalat voivat olla maisemakuvassa hallitsevia ja niiden visuaaliset vaikutukset niin merkittäviä, että syntyy vaikutuksia maiseman luonteeseen ja laatuun. (Ympäristöministeriö, 2016)

Tv-alueen lähialue ja osa välialueesta kuuluvat **Lauhanvuoren Geopark-alueelle**.

Tuulivoima-alueen lähialueella on kaksi kohdetta, joiden herkkyys on suuri. Alueet ovat **RKY-kohteet** Isojokilaakson kyläasutus ja Isojoen kirkkomaisema Isojoen taajamatoimintojen alueella 2 km tuulivoima-alueelta pohjoiseen. Koppelonmäen kohteella on laajasti näkyvyyttä ja **Isojoen kirkonkylän kohteessa** näkyvyys on laaja, mutta pirstaleisempi kuin Koppelonmäellä. Koppelonmäen alueen lähellä on myös laajan näkyvyyden kohteena **MKY Kortteenkylän kulttuuriympäristö**. RKY- ja MKY-kohteet ovat maisemaltaan pienipiirteisiä ja siten myös herkkiä uusille suurille rakenteille maisemassa. Lisäksi kyläalueilla liikkuu ihmisiä ja siten vaikutus koettuun maisemaan on merkittävä, koska ”maiseman kokijoita” on paikalla. Rakennetussa ympäristössä syntyy toisaalta usein paikallisesti katvealueita. Tuulivoimalat voivat jäädä rakennuksien tai paikallisen puuston taakse, mutta saattavat näkyä rakennuksien ikkunoista. Vaikutus voi näissä RKY-kohteissa pienen etäisyyden takia olla **merkittävä** ja vaikutusten merkittävyys suuri. Koppelonmäen kohdalla tuulivoimalat ympäröivät RKY-alueetta tv-alueen sirppimuodon takia ja voimaloita voi näkyä eri ilmansuunnissa. Koppelonmäen alueelta on tehty havainnekuva (kts. erillinen valokuvassovitekooste), jossa tuulivoimalat näkyvät osin.

Lähialueen kohtalaisen herkkät alueet ovat **maakunnallisesti arvokkaaksi ehdotetut maisema-alueet ja kulttuuriympäristöt, luonnonsuojelu- ja Natura-alueet, vesistöt sekä maakuntakaavan ohjeelliset virkistysreitit**.

Isojoen varrella on RKY-kohteiden ja Isojoen taajamatoimintojen alueen lisäksi myös **MMA- ja MKY-alueita** (esim. Polvenkylän kulttuuriympäristön kohde (MKY) sijaitsee 2 km tv-alueelta itään.). **MMA Isojoki-Lapväärtinjokilaakson kulttuurimaisemat** on laaja alue, joka kulkee Isojoen vartta pitkin tv-alueen pohjoispuolelta kaakkoon ja kaukoalueella Lapväärtinjokea pitkin tv-alueen luoteispuolella. Jokilaaksojen peltoalueilla on laajoja näkyvyysalueita kohti tuulivoimaloita. Voimakkain vaikutus syntyy tuulivoima-alueen lähialueella Isojoen keskustan ja Kodesjärven välisellä alueella, joka sijaitsee 1–4 km tv-alueelta itään. Alueet sijaitsevat tuulivoimaloiden dominanssivyöhykkeellä, jossa voimat hallitsevat maisemaa. Alueella on lisäksi maakuntakaavan ohjeellinen ulkoilureitti Paarmannivuori-Lauhansarvi.

MMA-alue Kodesjärven maisema-alue ja MKY Kodesjärven kulttuuriympäristö sijaitsevat Kodesjärven ympäristössä (luonnonsuojelualue Kodesjärvi) 2–5 km tv-alueelta itään. Näkyvyys kohdistuu järven vesialueille ja rannoille. Näkyvyysalueet ovat muuten pirstaleisia. Pienen etäisyyden takia voimat ovat näkyvyysalueilla hallitsevia.

MKY-kohteessa **Pikkilän talo** tv-alueelta länteen on paikoin näkyvyyttä.

Maakuntarajaa pitkin tv-alueelta etelään on **luonnonsuojelu- ja Natura-alueiden** suoalueilla osin laajoja näkyvyysalueita. Osin alueilla on katvealueita. Lähempien LS-alueiden maisemissa tuulivoimat ovat hallitsevia. Luonnonsuojelualueet voivat olla alueita, jossa ihmisiä liikkuu harvoin, eli visuaalisten vaikutusten vaatima katsoja usein puuttuu. Toisaalta juuri luonnontilaisilla alueilla tuulivoimatoimien vaikutus voi olla merkittävä. Natura-alueen Haapakeidas vieressä on virkistysalue Konkari, jossa näkyvyyttä on osittain. Virkistysalueelta kulkee tv-alueen läpi koilliseen Lauhavuoren kansallispuiston suuntaan maakuntakaavan ohjeellinen ulkoilureitti Konkari-Lauhavuori. Tuulivoima-alue vähentää ulkoilureitin arvoja. Lähimmät voimat näkyvät ja kuuluvat reitin varrella. Metsäisessä maastossa myös lähellä sijaitsevat voimat voivat jäädä katvealueille.

Lähialueen **vesistöt** ovat pinta-alaltaan pienet ja niiden näkyvyysalueet laajat.

Lähialueen **virkistysalueiden ja ohjeellisten virkistysreittien** osalta visuaalinen vaikutus on vähäinen.

Vaikutus välialueen kohteisiin, joiden herkkyys muutokselle on suuri tai kohtalainen

Välivöhykkeen vaikutusalueella voimat voivat näkyä selvästi, mutta visuaaliset vaikutukset vähenevät etäisyyden kasvaessa. Voimat muodostavat osan laajempaa maisemakokonaisuutta ja niiden kokoa ja etäisyyttä voi olla vaikea hahmottaa. (Ympäristöministeriö, 2016)

Tuulivoima-alueen **välialueella on kaksi kohdetta, joiden herkkyys on suuri**. Alueet ovat **RKY-alue Siikaisten talonpoikaisarkkitehtuuri Starck Leppijärven kohdalla** (koostuu kolmesta alueesta) Siikaisen kunnassa, Satakunnassa, 9 km tuulivoima-alueelta, sekä **Lauhanvuoren kansallispuisto** 8–18 km tuulivoima-alueelta itään. RKY-alueella ja sitä ympäröivällä maisema-alueella (Leppijärven kulttuurimaisema) ei todennäköisesti ole näkyvyyttä lainkaan. Kansallispuiston alueella analyysi osoittaa lähes olematonta näkyvyyttä. Lohikeitaan ja Siioninkeitaan alueella saattaa kuitenkin olla mahdollista nähdä tuulivoimaloita. Alueelle kuuluu eri Natura- ja luonnonsuojelualueita, sekä **MMA-alue Lauhanvuori**. Toinen osa kansallispuistosta sijaitsee kaukoalueella, jossa vaikutus vähenee olennaisesti. **Vaikutusten merkittävyys on vähäinen**.

Välialueen **kohtalaisen herkät** alueet ovat **maakunnallisesti arvokkaiksi ehdotetut maisema-alueet ja kulttuuriympäristöt, luonnonsuojelu- ja Natura-alueet, vesistöt sekä maakuntakaavan ohjeelliset virkistysreitit**.

MMA-alue Heikkilänjokilaakson kulttuurimaisema ja **MKY-kohde Heikkilän Alakylä**, sekä **MKY Möykyn kulttuuriympäristö** sijaitsevat tv-alueelta pohjoiseen. Alueella tuulivoimat eivät enää ole hallitsevia. Näkyvyys on alueen pohjoispuolella osittainen ja MKY-kohteilla paikallinen.

MKY-alueella Vanhankyläntien nauhakylä on osittainen näkyvyys. Eniten näkyvyyttä syntyy alueen keskiosassa, joka on lähimmillään 12 km tv-alueelta. Puolet alueelta sijaitsee kaukoalueella. Vaikutusten merkittävyys on vähäinen.

Vaikutuksia syntyy MMA-alueilla Siironjoen kulttuurimaisemat ja Vesijärvi-Kärjenkoski, josta toinen sijaitsee maakuntarajalla 11–14 km tv-alueelta luoteeseen, osittain Pohjanmaan Kristiinankaupungin alueella ja toinen 7–9 km tuulivoima-alueelta länteen. Näkyvyys on osittainen ja näkyvyysalueet ovat osittain pirstaleisia. Vaikutusten merkittävyys ei ole suuri.

Satakunnan Siikaisen ja Merikarvian kuntien **maakunnallisesti arvokkailla kulttuuriympäristöalueilla** tv-alueelta lounaaseen, sekä **Lauttijärven kylässä ja Leppijärven kulttuurimaisemassa** ei synny visuaalista vaikutusta ollenkaan.

Tv-alueelta kaakkoon sekä itään sijaitsee laaja maakunnallisesti **maisemallisesti tärkeä alue: Karvianjokilaakson kulttuurimaisema** Satakunnassa. Etäisyys on lähimmillään 10 km, suurin osa alueesta sijoittuu tv-alueen väli- ja kaukoalueen väliselle rajalle tai sijaitsee kaukoalueella. Merkittävimmät vaikutukset syntyvät kulttuuriympäristökohteissa. **Pappilankylän kulttuurimaisema ja Paastonkylän kulttuurimaisema**, Honkajoen lähellä ovat laajoja näkyvyysalueita sisältäviä jokilaakson peltoalueita. Karvianjoen kulttuurimaisemassa välillä Patakoski-Lahdenperä näkyvyysalueet ovat vain paikallisia. Alueella on luonnonsuojelualueita.

Hanhikeitaan luonnonsuojelu- ja Natura-alue sijaitsee tuulivoima-alueen välialueella. Luonnonsuojelualueet voivat olla alueita, jossa ihmisiä liikkuu harvoin, eli visuaalisten vaikutusten vaatima katsoja usein puuttuu. Toisaalta juuri luonnontilaisilla alueilla tuulivoimatoimien vaikutus voi olla merkittävä. Ristokankaan luonnonsuojelualue toimii Hanhikeitaan alueen jatkeena. Alueella ei ole näkyvyyttä lainkaan. Muiden välialueen luonnonsuojelu- ja Natura-alueiden näkyvyys on osittainen tai paikallinen. Lassiharjun Natura-alueella ei ole näkyvyyttä lainkaan.

Välialueen **maakuntakaavan ohjeelliset ulkoilureitit** ovat vain osin tai paikoin tuulivoima-alueen näkyvyysalueita.

Välialueen **vesistöt** ovat usein pinta-alaltaan pieniä ja niiden näkyvyysalueet osittaisia tai paikallisia.

Maisemavauriot lähi- ja välivaikutusalueella

Suurimmat maisemavaurioalueet lähi- ja välivaikutusalueilla ovat potentiaaliset ja toteutuneet tuulivoima-alueet. Tuulivoima-alueen välivaikutusalueella on osa toteutuneesta tuulivoimapuistosta Lakiakangas (voimaloiden korkeus 205 m, noin 40 voimalaa), tv-alueelta noin 12 km luoteeseen. Kaukoalueella tv-alueelta länteen on kaksi toteutunutta tv-aluetta Pohjanmaalla, jossa toisessa on noin 10 ja toisessa noin 20 voimalaa. Lähi- ja välialueella tv-alueelta luoteeseen on yksi potentiaalisesti tunnistettu tuulivoima-alue, jonka pinta-ala on 1438 ha. Myös Satakunnassa on tv-alueen vaikutusalueella potentiaalisesti tunnistettuja tv-alueita ja hankealueita. Laajemmalle alueelle suunnitellaan parhaillaan lisää tuulivoimapuistoja. Tv-alueelta itään on maa-aineisten ottoalueita sekä Isojoen taajamatoimintojen alueella teollisuutta ja varastoalueita. Turvetuotantoalueita on alueella ja sen lähiympäristössä. Lähi- ja välivaikutusalueilla on lisäksi eri puolilla, erityisesti MMA-alueiden kulttuurimaisemassa, maatalouden suuryksiköitä, jotka heikentävät alueiden maisema-arvoja. Tv-alueen länsi- ja koillispuolella kulkee erilaisia sähköjohtoja.

Vaikutus lähi- ja välialueen kohteisiin, joiden herkkyys muutokselle on vähäinen

Alueet, joiden herkkyys on vähäinen ja joissa on paljon näkyvyyttä ovat usein suoalueita tv-alueelta länteen ja itään, esim. Hosiankeidas ja Houkoonkeidas tv-alueen lähellä. Osittaista näkyvyyttä on myös pelto- ja kylämaisemassa esim. Suojoki. Alueilla, joiden herkkyys on vähäinen, on usein harvaksen asutusta ja metsäalueita.

Yhteisvaikutukset

Tv-alue	Kunta	Maakunta	Etäisyys- vyöhyke/ vyöhykkeet	Minimi- etäisyys (km)	Pinta- ala (ha)
tv-20 Hanhima	Isojoki	Etelä-Pohjanmaa	7 km (47 %); 14 km (53 %)	3	1438

Taulukko 32. Etelä-Pohjanmaan potentiaaliset tuulivoima-alueet tv-21 alueen vaikutusalueella

Potentiaalisen tuulivoima-alueen tv-21 lähivyöhykkeelle sijoittuu tv-20 Hanhima noin 3 km etäisyydelle, alueen luoteispuolelle. Maakuntarajan takana Pohjanmaalla ja Satakunnassa sijaitsee toteutuneiden tuulipuistojen lisäksi yksi hankealue noin 12–18 km etäisyydellä potentiaalisesta tuulivoima-alueesta.

Arvo	Herkkyys	Kohteen nimi	Kunta	Maakunta	Etäisyys- vyöhyke/ vyöhykkeet	Minimi- etäisyys (km)	Näkyvyys (%)	Pinta-ala (ha)
Luonnonsuojelualue	kohtalainen	Haapakeitaan-Huidankeitaan-Mustasaarenkeitaan alue	Siikainen, Kankaanpää, Isojoki	Etelä-Pohjanmaa, Satakunta	7 km (88%); 14 km (12%)	0	58	4131
Luonnonsuojelualue	kohtalainen	Haapakeitaan-Huidankeitaan-Mustasaarenkeitaan alue	Siikainen, Kankaanpää, Isojoki	Etelä-Pohjanmaa, Satakunta	7 km (88%); 14 km (12%)	0	58	4131
Suuri vesistö	kohtalainen		Isojoki	Etelä-Pohjanmaa	7 km (100%)	0	98	42
Luonnonsuojelualue	kohtalainen	Haapakeitaan soidensuojelualue	Siikainen, Kankaanpää, Isojoki	Etelä-Pohjanmaa, Satakunta	7 km (86%); 14 km (14%)	0	50	1638
Natura-alue	kohtalainen	Haapakeidas	Siikainen, Kankaanpää, Isojoki	Etelä-Pohjanmaa, Satakunta	7 km (89%); 14 km (11%)	0	49	5774
Ulkoilureitit	kohtalainen	Konkari-Lauhanvuori	Isojoki	Etelä-Pohjanmaa	7 km (94%); 14 km (6%)	0	17	88
Luonnonsuojelualue	kohtalainen	Haapakeitaan soidensuojelualue	Siikainen, Kankaanpää, Isojoki	Etelä-Pohjanmaa, Satakunta	7 km (86%); 14 km (14%)	0	50	1638
Suuri vesistö	kohtalainen	Kivijärvi	Isojoki	Etelä-Pohjanmaa	7 km (100%)	0	98	42
Maakunnallisesti arvokkaaksi ehdotettu maisema-alue	kohtalainen	Isojoki-Lapväärtinjokilaakson kulttuurimaisemat	Kristiinankaupunki, Karijoki, Isojoki	Pohjanmaa, Etelä-Pohjanmaa	7 km (20%); 14 km (15%); 30 km (26%); 25 km (38%)	1	31	10813
Taajamatoimintojen alue	kohtalainen	Isojoki kk	Isojoki	Etelä-Pohjanmaa	7 km (100%)	2	49	400
Luonnonsuojelualue	kohtalainen	Kodesjärvi	Isojoki	Etelä-Pohjanmaa	7 km (100%)	2	79	138
Maakunnallisesti arvokkaaksi ehdotetut rakennetut kulttuuriympäristöt (alueet)	kohtalainen	Polvenkylän kulttuuriympäristö	Isojoki	Etelä-Pohjanmaa	7 km (100%)	2	78	20
Maakunnallisesti arvokkaaksi ehdotetut rakennetut kulttuuriympäristöt (alueet)	kohtalainen	Kodesjärven kulttuuriympäristö	Isojoki	Etelä-Pohjanmaa	7 km (100%)	2	42	585
Luonnonsuojelualue	kohtalainen	Kodesjärven rannat	Isojoki	Etelä-Pohjanmaa	7 km (100%)	2	52	7
RKY-alue	suuri	Isojokilaakson kyläasutus ja Isojoen kirkkomaisema Koppelomäki	Isojoki	Etelä-Pohjanmaa	7 km (100%)	2	83	83
Maakunnallisesti arvokkaaksi ehdotettu maisema-alue	kohtalainen	Kodesjärven maisema-alue	Isojoki	Etelä-Pohjanmaa	7 km (100%)	2	54	368
RKY-alue	suuri	Isojokilaakson kyläasutus ja Isojoen kirkkomaisema	Isojoki	Etelä-Pohjanmaa	7 km (100%)	2	75	158
Suuri vesistö	kohtalainen		Isojoki	Etelä-Pohjanmaa	7 km (100%)	2	95	47
Suuri vesistö	kohtalainen		Isojoki	Etelä-Pohjanmaa	7 km (100%)	2	95	91
Maakunnallisesti arvokkaaksi ehdotetut rakennetut kulttuuriympäristöt (alueet)	kohtalainen	Piikkilän talo	Isojoki	Etelä-Pohjanmaa	7 km (100%)	2	24	22
Luonnonsuojelualue	kohtalainen	Kodesjärvi	Isojoki	Etelä-Pohjanmaa	7 km (100%)	2	91	115
Ulkoilureitit	kohtalainen	Paarmannivuori-Lauhansarvi	Kristiinankaupunki, Karijoki, Isojoki	Pohjanmaa, Etelä-Pohjanmaa	7 km (48%); 14 km (20%); 30 km (4%); 25 km (28%)	2	33	207

Arvo	Herkkyyks	Kohteen nimi	Kunta	Maakunta	Etäisyys- vyöhyke/ vyöhykkeet	Minimi- etäisyys (km)	Näkyvyys (%)	Pinta-ala (ha)
Luonnonsuojelualue	kohtalainen	Kodesjärvi	Isojoki	Etelä-Pohjanmaa	7 km (100%)	2	79	138
Suuri vesistö	kohtalainen	Haapajärvi	Isojoki	Etelä-Pohjanmaa	7 km (100%)	2	95	47
Suuri vesistö	kohtalainen	Kodesjärvi	Isojoki	Etelä-Pohjanmaa	7 km (100%)	2	95	91
Ulkoilureitit	kohtalainen	Lauhansarvi- Kangasjärvi	Isojoki	Etelä-Pohjanmaa	7 km (27%);14 km (73%)	3	4	114
Luonnonsuojelualue	kohtalainen	Kodesjärvi 10	Isojoki	Etelä-Pohjanmaa	7 km (100%)	3	100	0
Maakunnallisesti arvokkaaksi ehdotetut rakennetut kulttuuriympäristöt (alueet)	kohtalainen	Kortteenkylän kulttuuriympäristö	Isojoki	Etelä-Pohjanmaa	7 km (100%)	3	97	8
Luonnonsuojelualue	kohtalainen	Huidankeitaan- Matokeitaan soidensuojelualue	Kankaanpää	Satakunta	7 km (93%);14 km (7%)	3	60	558
Luonnonsuojelualue	kohtalainen	Rantamaa	Isojoki	Etelä-Pohjanmaa	7 km (100%)	3	34	1
Luonnonsuojelualue	kohtalainen	Kodesjärvi 3	Isojoki	Etelä-Pohjanmaa	7 km (100%)	3	24	1
Virkistysalueet	kohtalainen	Konkari (Virkistysalue)	Isojoki	Etelä-Pohjanmaa	7 km (100%)	3	10	72
Luonnonsuojelualue	kohtalainen	Huidankeitaan- Matokeitaan soidensuojelualue	Kankaanpää	Satakunta	7 km (93%);14 km (7%)	3	60	558
Luonnonsuojelualue	kohtalainen	Kodesjärvi 5	Isojoki	Etelä-Pohjanmaa	7 km (100%)	3	0	0
Luonnonsuojelualue	kohtalainen	Kodesjärvi 1	Isojoki	Etelä-Pohjanmaa	7 km (100%)	3	5	1
Luonnonsuojelualue	kohtalainen	Kodesjärvi 2	Isojoki	Etelä-Pohjanmaa	7 km (100%)	3	9	1
Luonnonsuojelualue	kohtalainen	HAAPAKEITTAAN LUONNONSUOJELUAL UE	Siikainen	Satakunta	7 km (100%)	4	68	115
Luonnonsuojelualue	kohtalainen	Kodesjärvi 6	Isojoki	Etelä-Pohjanmaa	7 km (100%)	4	10	2
Luonnonsuojelualue	kohtalainen	Kodesjärvi 8	Isojoki	Etelä-Pohjanmaa	7 km (100%)	4	8	0
Luonnonsuojelualue	kohtalainen	Kodesjärvi 9	Isojoki	Etelä-Pohjanmaa	7 km (100%)	4	53	0
Virkistyskohteet	kohtalainen	Kangasjärvi	Isojoki	Etelä-Pohjanmaa	7 km (11%);14 km (89%)	6	2	1961
Loma-asuntoalue	kohtalainen	Sarviluoma	Isojoki	Etelä-Pohjanmaa	7 km (20%);14 km (80%)	6	6	1931
Maastopyöreitit	kohtalainen	Lauhanvuoren Geobike- maastopyöräilyreitti	Kauhajoki, Isojoki	Etelä-Pohjanmaa	7 km (7%);14 km (73%);25 km (20%)	6	4	143
Ulkoilureitit	kohtalainen	Lauhansarvi- Muurahainen	Kauhajoki, Isojoki	Etelä-Pohjanmaa	14 km (79%);25 km (21%)	7	1	51
Natura-alue	kohtalainen	Hanhikeidas	Isojoki	Etelä-Pohjanmaa	14 km (100%)	7	52	934
Virkistysalueet	kohtalainen	Lauhansarvi (Luontomatkailukesku s+loma-asutus)	Isojoki	Etelä-Pohjanmaa	7 km (30%);14 km (70%)	7	0	29
Maakunnallisesti arvokkaaksi ehdotettu maisema-alue	kohtalainen	Siironjoen kulttmaisemat; Vesijärvi-Kärjenkoski	Isojoki	Etelä-Pohjanmaa	7 km (4%);14 km (96%)	7	32	271

Arvo	Herkkyys	Kohteen nimi	Kunta	Maakunta	Etäisyys- vyöhyke/ vyöhykkeet	Minimi- etäisyys (km)	Näkyvyys (%)	Pinta-ala (ha)
Natura-alue	kohtalainen	Siikaisten laitumet	Siikainen	Satakunta	14 km (65%);30 km (16%);25 km (19%)	8	0	37
Luonnonsuojelualue	kohtalainen	Hanhikeidas	Isojoki	Etelä-Pohjanmaa	14 km (100%)	8	58	821
Luonnonsuojelualue	kohtalainen	Hanhikeidas	Isojoki	Etelä-Pohjanmaa	14 km (100%)	8	58	821
Luonnonsuojelualue	kohtalainen	Ristikangas	Isojoki	Etelä-Pohjanmaa	14 km (100%)	8	0	171
Suuri vesistö	kohtalainen		Siikainen	Satakunta	14 km (100%)	8	21	40
Luonnonsuojelualue	kohtalainen	Rynkäkeitaan soidensuojelualue	Kankaanpää	Satakunta	14 km (100%)	8	26	434
Natura-alue	kohtalainen	Lauhanvuori	Kauhajoki,K ankaanpää,I sojoki	Etelä- Pohjanmaa,Satakun ta	14 km (72%);25 km (28%)	8	3	4988
Kansallispuisto	suuri	Lauhanvuoren kansallispuisto	Kauhajoki,K ankaanpää,I sojoki	Etelä- Pohjanmaa,Satakun ta	14 km (64%);25 km (36%)	8	2	5740
Suuri vesistö	kohtalainen		Kankaanpää	Satakunta	14 km (87%);25 km (13%)	8	21	71
Maakunnallisesti merkittävä kulttuuriympäristö (Satakunta)	kohtalainen	Leppijärven kulttuurimaisema	Siikainen	Satakunta	14 km (100%)	8	2	106
Suuri vesistö	kohtalainen		Isojoki	Etelä-Pohjanmaa	14 km (100%)	8	47	47
Luonnonsuojelualue	kohtalainen	Ristikangas	Isojoki	Etelä-Pohjanmaa	14 km (100%)	8	0	171
Suuri vesistö	kohtalainen	Iso Leppijärvi	Siikainen	Satakunta	14 km (100%)	8	21	40
Suuri vesistö	kohtalainen	Karvianjoki	Kankaanpää	Satakunta	25 km (13%);14 km (87%)	8	21	71
Suuri vesistö	kohtalainen	Kangasjärvi	Isojoki	Etelä-Pohjanmaa	14 km (100%)	8	47	47
Maakunnallisesti arvokkaaksi ehdotettu maisema-alue	kohtalainen	Heikkilänjokilaakson kulttuurimaisema	Isojoki	Etelä-Pohjanmaa	14 km (100%)	9	35	1007
Luonnonsuojelualue	kohtalainen	Siioninkeidas- Mustakeidas	Kauhajoki,I sojoki	Etelä-Pohjanmaa	14 km (100%)	9	19	194
Suuri vesistö	kohtalainen		Siikainen,M erikarvia	Satakunta	14 km (100%)	9	28	21
Luonnonsuojelualue	kohtalainen	Lauhavuoren Vatipyörän luonnonsuojelualue	Kankaanpää ,Isojoki	Etelä- Pohjanmaa,Satakun ta	14 km (100%)	9	1	14
Suuri vesistö	kohtalainen		Siikainen	Satakunta	14 km (100%)	9	4	24
Suuri vesistö	kohtalainen		Isojoki	Etelä-Pohjanmaa	14 km (99%);25 km (1%)	9	30	22
Luonnonsuojelualue	kohtalainen	Lauhavuoren luonnonsuojelualue	Kankaanpää	Satakunta	14 km (100%)	9	0	4
Luonnonsuojelualue	kohtalainen	Siioninkeidas- Mustakeidas	Kauhajoki,I sojoki	Etelä-Pohjanmaa	14 km (100%)	9	19	194
RKY-alue	suuri	Siikaisten talonpoikaisarkkiteht uuri Starck	Siikainen	Satakunta	14 km (100%)	9	7	7
Suuri vesistö	kohtalainen	Vähä Leppijärvi	Siikainen	Satakunta	14 km (100%)	9	4	24
Suuri vesistö	kohtalainen	Sarvijärvi	Isojoki	Etelä-Pohjanmaa	14 km (100%)	9	0	32

Arvo	Herkkyys	Kohteen nimi	Kunta	Maakunta	Etäisyys- vyöhyke/ vyöhykkeet	Minimi- etäisyys (km)	Näkyvyys (%)	Pinta-ala (ha)
Suuri vesistö	kohtalainen	Suojärvi	Siikainen, M erikarvia	Satakunta	14 km (100%)	9	28	21
Suuri vesistö	kohtalainen	Isojoki	Isojoki	Etelä-Pohjanmaa	25 km (1%); 14 km (99%)	9	30	22
Maakunnallisesti merkittävä kulttuuriympäristö (Satakunta)	kohtalainen	Pappilankylän kulttuurimaisema	Kankaanpää	Satakunta	14 km (100%)	10	54	535
Maakunnallisesti arvokkaaksi ehdotettu maisema-alue	kohtalainen	Lauhanvuori	Kauhajoki, Is ojoki	Etelä-Pohjanmaa	14 km (73%); 25 km (27%)	10	1	3295
Ulkoilureitit	kohtalainen	Kangasjärvi-Peurajärvi	Karijoki, Kau hajoki, Isojo ki	Etelä-Pohjanmaa	14 km (28%); 30 km (2%); 25 km (70%)	10	5	88
Maisemallisesti tärkeä alue (Satakunta)	kohtalainen	Karvianjokilaakson kulttuurimaisema	Kauhajoki, K ankaanpää	Etelä- Pohjanmaa, Satakun ta	14 km (39%); 30 km (20%); 25 km (41%)	10	18	7392
Maakunnallisesti arvokkaaksi ehdotetut rakennetut kulttuuriympäristöt (alueet)	kohtalainen	Heikkilän Alakylä	Isojoki	Etelä-Pohjanmaa	14 km (100%)	10	35	13
Maakunnallisesti arvokkaaksi ehdotettu maisema-alue	kohtalainen	Siironjoen kulttuurimaisemat; Vesijärvi-Kärjenkoski	Kristiinanka upunki, Isojo ki	Pohjanmaa, Etelä- Pohjanmaa	14 km (100%)	10	12	466
Maakunnallisesti arvokkaaksi ehdotetut rakennetut kulttuuriympäristöt (alueet)	kohtalainen	Möykyn kulttuuriympäristö	Isojoki	Etelä-Pohjanmaa	14 km (100%)	11	29	22
Maakunnallisesti merkittävä kulttuuriympäristö (Satakunta)	kohtalainen	Paastonkylän kulttuurimaisema	Kankaanpää	Satakunta	14 km (100%)	11	52	100
Natura-alue	kohtalainen	Karvianjoen kosket	Kankaanpää	Satakunta	14 km (100%); 25 km (0%)	11	1	80
Maakunnallisesti merkittävä kulttuuriympäristö (Satakunta)	kohtalainen	Karvianjoen kulttuurimaisema välillä Patokoski- Lahdenperä	Kankaanpää	Satakunta	14 km (100%)	12	8	619
Maakunnallisesti arvokkaaksi ehdotetut rakennetut kulttuuriympäristöt (alueet)	kohtalainen	Vanhakyläntien nauhakylä	Isojoki	Etelä-Pohjanmaa	14 km (48%); 25 km (52%)	12	31	174
Luonnonsuojelualue	kohtalainen	Kukilankeidas	Merikarvia	Satakunta	14 km (76%); 25 km (24%)	13	2	199
Natura-alue	kohtalainen	Kukilankeidas	Merikarvia	Satakunta	14 km (63%); 25 km (37%)	13	4	331
Luonnonsuojelualue	kohtalainen	Kukilankeidas	Merikarvia	Satakunta	14 km (76%); 25 km (24%)	13	2	199
Maakunnallisesti merkittävä kulttuuriympäristö (Satakunta)	kohtalainen	Rakennuskoski- Jyllinkoski kulttuurimaisema	Kankaanpää	Satakunta	14 km (99%); 25 km (1%)	13	1	118
Maakunnallisesti merkittävä kulttuuriympäristö (Satakunta)	kohtalainen	Lauttijärven kylä	Merikarvia	Satakunta	14 km (78%); 25 km (22%)	13	3	117
Ulkoilureitit	kohtalainen	Isojoki-Honkajoki	Kauhajoki	Etelä-Pohjanmaa	14 km (27%); 25 km (73%)	13	0	34
Luonnonsuojelualue	kohtalainen	Majaletto	Kauhajoki, Is ojoki	Etelä-Pohjanmaa	14 km (19%); 25 km (81%)	13	17	206
Luonnonsuojelualue	kohtalainen	Majaletto	Kauhajoki, Is ojoki	Etelä-Pohjanmaa	14 km (19%); 25 km (81%)	13	17	206
Suuri vesistö	kohtalainen		Siikainen	Satakunta	14 km (92%); 25 km (8%)	13	29	248

Arvo	Herkkyyks	Kohteen nimi	Kunta	Maakunta	Etäisyys- vyöhyke/ vyöhykkeet	Minimi- etäisyys (km)	Näkyvyys (%)	Pinta-ala (ha)
Maakunnallisesti merkittävä kulttuuriympäristö (Satakunta)	kohtalainen	Pitkäkosken jokimaisema, Antila	Kankaanpää	Satakunta	14 km (68%);25 km (32%)	13	36	41
Suuri vesistö	kohtalainen	Tönijärvi	Kristiinankaupunki, Isojoki	Pohjanmaa, Etelä-Pohjanmaa	14 km (100%)	13	0	37
Suuri vesistö	kohtalainen	Siikaisjärvi	Siikainen	Satakunta	25 km (49%);14 km (51%)	13	44	486
Suuri vesistö	kohtalainen		Kristiinankaupunki	Pohjanmaa	14 km (2%);25 km (98%)	14	0	85
Suuri vesistö	kohtalainen		Siikainen	Satakunta	25 km (100%)	14	16	86
Maakunnallisesti merkittävä kulttuuriympäristö, kohde alle 10 ha. (Satakunta)	kohtalainen	Kirkonkylälf	Kankaanpää	Satakunta	25 km (100%)	14	100	0
Suuri vesistö	kohtalainen		Merikarvia	Satakunta	25 km (100%)	14	7	50
Suuri vesistö	kohtalainen		Siikainen	Satakunta	25 km (100%)	14	5	31
Suuri vesistö	kohtalainen		Siikainen	Satakunta	14 km (7%);25 km (93%)	14	59	238
Maakunnallisesti merkittävä kulttuuriympäristö, kohde alle 10 ha. (Satakunta)	kohtalainen	Honkajoen	Kankaanpää	Satakunta	25 km (100%)	14	21	0
Suuri vesistö	kohtalainen	Lauttijärvi	Merikarvia	Satakunta	25 km (100%)	14	7	50
Suuri vesistö	kohtalainen	Lavasjärvi	Siikainen	Satakunta	25 km (100%)	14	16	86
Suuri vesistö	kohtalainen	Stora Sandjärv	Kristiinankaupunki	Pohjanmaa	25 km (98%);14 km (2%)	14	0	85
Suuri vesistö	kohtalainen	Hirvijärvi	Siikainen	Satakunta	25 km (100%)	14	1	111
Maakunnallisesti merkittävä kulttuuriympäristö (Satakunta)	kohtalainen	Vatajankylän kulttuurimaisema	Kankaanpää	Satakunta	25 km (100%)	15	0	171
Suuri vesistö	kohtalainen	Honkajärvi	Merikarvia	Satakunta	25 km (100%)	15	0	28
Suuri vesistö	kohtalainen		Merikarvia	Satakunta	25 km (100%)	16	6	61
Maakunnallisesti merkittävä kulttuuriympäristö (Satakunta)	kohtalainen	Kirkon ympäristö	Siikainen	Satakunta	25 km (100%)	16	5	24
Maakunnallisesti merkittävä kulttuuriympäristö (Satakunta)	kohtalainen	Siikaisten kirkko ympäristöineen (RKY93)	Siikainen	Satakunta	25 km (100%)	16	3	56
Suuri vesistö	kohtalainen	Lilla Sandjärv	Kristiinankaupunki	Pohjanmaa	25 km (100%)	16	0	60
Suuri vesistö	kohtalainen	Vähäjärvi	Merikarvia	Satakunta	25 km (100%)	16	6	61
Maakunnallisesti merkittävä kulttuuriympäristö, kohde alle 10 ha. (Satakunta)	kohtalainen	Siikaisten	Siikainen	Satakunta	25 km (100%)	17	2	0
Luonnonsuojelualue	kohtalainen	KIVINEVAN LUONNONSUOJELUALUE	Siikainen, Merikarvia	Satakunta	25 km (100%)	17	5	124
Suuri vesistö	kohtalainen	Lillån	Kristiinankaupunki	Pohjanmaa	25 km (100%)	18	0	33
Luonnonsuojelualue	kohtalainen	Karhukangas	Kauhajoki	Etelä-Pohjanmaa	25 km (100%)	20	0	577
Natura-alue	kohtalainen	Kauhaneva - Pohjankangas	Kauhajoki, Kankaanpää, Karvia	Etelä-Pohjanmaa, Satakunta	30 km (71%);25 km (24%)	20	8	6844
Luonnonsuojelualue	kohtalainen	Iso Kaivoneva	Kauhajoki	Etelä-Pohjanmaa	25 km (100%)	20	17	521
Suuri vesistö	kohtalainen		Kristiinankaupunki, Karijoki	Pohjanmaa, Etelä-Pohjanmaa	30 km (1%);25 km (99%)	20	1	22

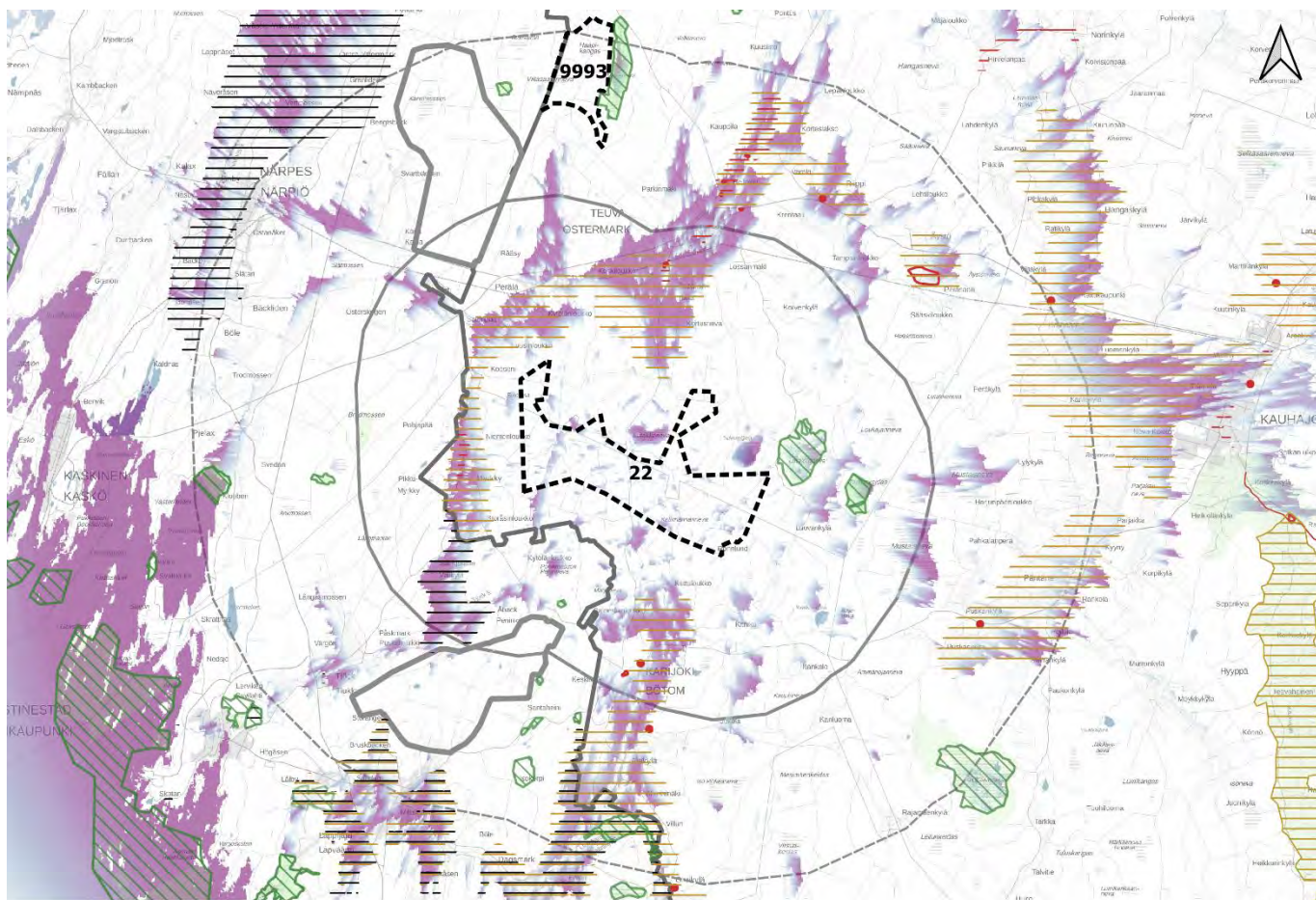
Arvo	Herkkyyks	Kohteen nimi	Kunta	Maakunta	Etäisyys- vyöhyke/ vyöhykkeet	Minimi- etäisyys (km)	Näkyvyys (%)	Pinta-ala (ha)
Luonnonsuojelualue	kohtalainen	Karhukangas	Kauhajoki	Etelä-Pohjanmaa	25 km (100%)	20	0	577
Kansallispuisto	suuri	Kauhanevan- Pohjankankaan kansallispuisto	Kauhajoki, K ankaanpää, Karvia	Etelä- Pohjanmaa, Satakun ta	30 km (68%); 25 km (26%)	20	8	6683
Natura-alue	kohtalainen	Iso Kaivoneva	Kauhajoki	Etelä-Pohjanmaa	25 km (100%)	20	15	584
Luonnonsuojelualue	kohtalainen	Iso Kaivoneva	Kauhajoki	Etelä-Pohjanmaa	25 km (100%)	20	17	521
Suuri vesistö	kohtalainen	Metsäjoki	Kristiinanka upunki, Karij oki	Pohjanmaa, Etelä- Pohjanmaa	25 km (99%); 30 km (1%)	20	1	22
Valtakunnallisesti arvokas maisema- alue	suuri	Hyppänjokilaakson kulttuurimaisema	Kauhajoki	Etelä-Pohjanmaa	30 km (44%); 25 km (11%)	21	1	4570
Luonnonsuojelualue	kohtalainen	Mankaneva- Kakkurinneva	Merikarvia	Satakunta	25 km (100%)	21	1	326
Luonnonsuojelualue	kohtalainen	Härkmerifjärd, Lapv.j.s uisto-Norr. Fj- Syndersj, Blomtr.	Kristiinanka upunki	Pohjanmaa	30 km (80%); 25 km (20%)	21	21	943
Luonnonsuojelualue	kohtalainen	Härkmerifjärd, Lapv.j.s uisto-Norr. Fj- Syndersj, Blomtr.	Kristiinanka upunki	Pohjanmaa	30 km (80%); 25 km (20%)	21	21	943
Luonnonsuojelualue	kohtalainen	Härkmeren kosteikot ja saaristo	Kristiinanka upunki	Pohjanmaa	30 km (74%); 25 km (10%)	21	26	846
Luonnonsuojelualue	kohtalainen	Mankaneva- Kakkurinneva	Merikarvia	Satakunta	25 km (100%)	21	1	326
Natura-alue	kohtalainen	Lapväärtin kosteikot	Kristiinanka upunki	Pohjanmaa	30 km (75%); 25 km (25%)	21	19	1223
Natura-alue	kohtalainen	Mankaneva	Merikarvia	Satakunta	25 km (100%)	21	1	454
Suuri vesistö	kohtalainen	Syndersjön	Kristiinanka upunki	Pohjanmaa	25 km (100%)	21	0	53
Suuri vesistö	kohtalainen	Kauhajärvi	Kauhajoki	Etelä-Pohjanmaa	25 km (100%)	21	0	102
Luonnonsuojelualue	kohtalainen	Lapväärtin kosteikot	Kristiinanka upunki	Pohjanmaa	30 km (51%); 25 km (49%)	22	1	426
Maisemanhoitoalue	suuri	Hyppänjoen maisemanhoitoalue	Kauhajoki	Etelä-Pohjanmaa	30 km (44%); 25 km (7%)	22	1	3906
Luonnonsuojelualue	kohtalainen	Härkmeri	Kristiinanka upunki	Pohjanmaa	30 km (47%); 25 km (53%)	23	9	832
Valtakunnallisesti arvokas maisema- alue	suuri	Härkmeren kulttuurimaisema	Kristiinanka upunki	Pohjanmaa	30 km (69%); 25 km (31%)	23	19	1447
Suuri vesistö	kohtalainen	Blomträsket	Kristiinanka upunki	Pohjanmaa	25 km (100%)	23	0	153
Suuri vesistö	kohtalainen	Storsjöträsket	Kristiinanka upunki	Pohjanmaa	25 km (100%)	23	0	158
Natura-alue	kohtalainen	Pohjankangas	Kankaanpää, Karvia	Satakunta	30 km (78%); 25 km (16%)	24	12	3834
Natura-alue	kohtalainen	Pyhävuori	Kristiinanka upunki	Pohjanmaa	30 km (60%); 25 km (35%)	24	0	126
Suuri vesistö	kohtalainen		Kristiinanka upunki	Pohjanmaa	30 km (76%); 25 km (24%)	24	31	33
RKY-kohde (tie)	kohtalainen	Hämeenkancaan- ja Kyrönkancaantie	Jämijärvi, Ka ncaanpää, Ka rvia	Satakunta	30 km (19%); 25 km (45%)	24	20	65
Suuri vesistö	kohtalainen		Kristiinanka upunki	Pohjanmaa	30 km (94%); 25 km (6%)	24	6	30

Arvo	Herkkyys	Kohteen nimi	Kunta	Maakunta	Etäisyys- vyöhyke/ vyöhykkeet	Minimi- etäisyys (km)	Näkyvyys (%)	Pinta-ala (ha)
Suuri vesistö	kohtalainen	Lappfjärds å	Kristiinankaupunki	Pohjanmaa	25 km (6%);30 km (94%)	24	6	30
Suuri vesistö	kohtalainen	Lillån	Kristiinankaupunki	Pohjanmaa	25 km (24%);30 km (76%)	24	31	33
Luonnonsuojelualue	kohtalainen	Pohjankangas-Nummikangas	Kauhajoki, Karvia	Etelä-Pohjanmaa, Satakunta	30 km (67%)	25	0	1663
Luonnonsuojelualue	kohtalainen	Hyyppänjokilaakso	Kauhajoki	Etelä-Pohjanmaa	30 km (36%);25 km (0%)	25	0	5487
Luonnonsuojelualue	kohtalainen	Kaurakeidas-Kavettakeidas-Pitkäniemenkeidas	Parkano, Karvia	Pirkanmaa, Satakunta	30 km (99%);25 km (1%)	25	1	750
Suuri vesistö	kohtalainen		Kristiinankaupunki	Pohjanmaa	30 km (99%);25 km (1%)	25	41	463
Ulkoilureitit	kohtalainen	Peurajärvi-Sotka	Karjajoki, Kauhajoki	Etelä-Pohjanmaa	30 km (40%)	25	0	155
Luonnonsuojelualue	kohtalainen	Kaurakeidas-Kavettakeidas-Pitkäniemenkeidas	Parkano, Karvia	Pirkanmaa, Satakunta	30 km (99%);25 km (1%)	25	1	750
Luonnonsuojelualue	kohtalainen	Kauhanevan alue	Kauhajoki, Karvia	Etelä-Pohjanmaa, Satakunta	30 km (100%);25 km (0%)	25	5	522
Taajamatoimintojen alue	kohtalainen	Karjajoki kk	Karjajoki	Etelä-Pohjanmaa	30 km (100%)	25	36	312
Luonnonsuojelualue	kohtalainen	Kauhanevan alue	Kauhajoki, Karvia	Etelä-Pohjanmaa, Satakunta	30 km (100%);25 km (0%)	25	5	522
Luonnonsuojelualue	kohtalainen	Pohjankangas-Nummikangas	Kauhajoki, Karvia	Etelä-Pohjanmaa, Satakunta	30 km (67%)	25	0	1663
Suuri vesistö	kohtalainen	Härkmerifjärden	Kristiinankaupunki	Pohjanmaa	25 km (1%);30 km (99%)	25	41	463
Luonnonsuojelualue	kohtalainen	Härkmerifjärden 7	Kristiinankaupunki	Pohjanmaa	30 km (100%)	26	3	1
Luonnonsuojelualue	kohtalainen	Härkmerifjärden 10	Kristiinankaupunki	Pohjanmaa	30 km (100%)	26	34	2
Luonnonsuojelualue	kohtalainen	Härkmerifjärden 1 (ÄfÆ'Äcä,-Ä' nasholmen)	Kristiinankaupunki	Pohjanmaa	30 km (100%)	26	6	3
Maakunnallisesti merkittävä kulttuuriympäristö (Satakunta)	kohtalainen	Trolssi, Ylikylä	Merikarvia	Satakunta	30 km (100%)	26	5	155
Ulkoilureitit	kohtalainen	Peurajärvi-Paarmannivuori	Kristiinankaupunki, Karjajoki	Pohjanmaa, Etelä-Pohjanmaa	30 km (100%)	26	11	26
Maakunnallisesti arvokkaaksi ehdotettu maisema-alue	kohtalainen	Päntäneen jokivarsimaisema	Kauhajoki	Etelä-Pohjanmaa	30 km (55%)	26	2	2720
Maakunnallisesti merkittävä kulttuuriympäristö (Satakunta)	kohtalainen	Trolssin kulttuurimaisema (RKY93)	Merikarvia	Satakunta	30 km (100%)	26	13	268
Ulkoilureitit	kohtalainen	Paarmannivuori-Teuva	Karjajoki, Teuva	Etelä-Pohjanmaa	30 km (11%)	26	1	169
Suuri vesistö	kohtalainen	Suomijoki	Karvia	Satakunta	30 km (82%)	26	0	26
Maakunnallisesti arvokkaaksi ehdotetut rakennetut kulttuuriympäristöt (pisteet)	kohtalainen	Mäkvainio 4:7, Vanha Prosin koulu	Karjajoki	Etelä-Pohjanmaa	30 km (100%)	27	100	0
Luonnonsuojelualue	kohtalainen	Härkmerifjärden 6	Kristiinankaupunki	Pohjanmaa	30 km (100%)	27	20	1

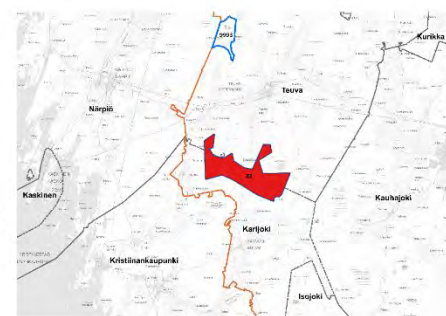

Arvo	Herkkyys	Kohteen nimi	Kunta	Maakunta	Etäisyys- vyöhyke/ vyöhykkeet	Minimi- etäisyys (km)	Näkyvyys (%)	Pinta-ala (ha)
Luonnonsuojelualue	kohtalainen	Kaurakeitaan- Kavettakeitaan- Pitkäniemenkeitaan soidensuojelualue	Parkano, Kar- via	Pirkanmaa, Satakun- ta	30 km (99%)	○ 27 ○	○ 1	846
RKY-alue	suuri	Karijoen kirkkoympäristö	Karjajoki	Etelä-Pohjanmaa	30 km (100%)	○ 27 ●	● 25	3
Luonnonsuojelualue	kohtalainen	Kaurakeitaan- Kavettakeitaan- Pitkäniemenkeitaan soidensuojelualue	Parkano, Kar- via	Pirkanmaa, Satakun- ta	30 km (99%)	○ 27 ○	○ 1	846
Natura-alue	kohtalainen	Pitkäniemenkeidas	Parkano, Kar- via	Pirkanmaa, Satakun- ta	30 km (99%)	○ 27 ○	○ 1	802
Luonnonsuojelualue	kohtalainen	HÄRKMERIFJÄRDEN 2 (MÄFÄÄCÄ, -ÄJSTUN)	Kristiinanka- upunki	Pohjanmaa	30 km (100%)	○ 27 ●	● 8	1
Suuri vesistö	kohtalainen	Storträsket	Kristiinanka- upunki	Pohjanmaa	30 km (100%)	○ 27 ○	○ 0	60
RKY-kohde (tie)	kohtalainen	Hämeenkan- kaan- ja Kyrönkan- kaantie	Kauhajoki, K- arvia	Etelä- Pohjanmaa, Satakun- ta	30 km (11%)	○ 28 ○	○ 1	160
RKY tie (viiva)	kohtalainen	Hämeenkan- kaan- ja Kyrönkan- kaantie	Kauhajoki, K- arvia	Etelä- Pohjanmaa, Satakun- ta	30 km (11%)	○ 28 ○	○ 1	160
Ulkoilureitit	kohtalainen	Nummijärvi-Kar- via	Kauhajoki	Etelä-Pohjanmaa	30 km (41%)	○ 28 ○	○ 2	43
Virkistysalueet	kohtalainen	Hyypänjokilaak- so	Kauhajoki	Etelä-Pohjanmaa	30 km (25%)	○ 28 ○	○ 1	1676
Suuri vesistö	kohtalainen	Kankalojärvi	Karjajoki	Etelä-Pohjanmaa	30 km (100%)	○ 28 ○	○ 0	26
Suuri vesistö	kohtalainen	Kirkkojärvi	Karvia	Satakunta	30 km (71%)	○ 29 ○	○ 0	85

Kohdekortti tv-22, Perkiönmäki

Kunta: Karijoki, Teuva



- Natura-alue
 - Luonnonuojelualue
 - Kansallispuisto
 - Valtakunnallisesti arvokkaat maisema alueet
 - Maakunnallisesti arvokkaaksi ehdotetut maisema-alueet
 - Muinaisjäännekohteet ja arkeologiset kohteet
 - Maakuntaraja
 - Maakunnallisesti arvokkaaksi ehdotetut rakennetut kulttuuriympäristöt
 - Alueet
 - Pisteet
- Tuulivoimaloiden näkyvyys**
- Eniten voimaloita
 - Vähiten voimaloita
- Muut maakunnat, potentiaaliset tv-alueet
 - Muut maakunnat, merkittävä maisema tai kulttuuriympäristöalue
- Valtakunnallisesti arvokkaat rakennetut kulttuuriympäristöt**
- Alueet
 - Pisteet
 - Viivat
- Potentiaaliset tv-alueet**
- Potentiaaliset tuulivoima-alueet
 - Etäisyys tuulivoiman selvitysalueesta 7 km
 - Etäisyys tuulivoiman selvitysalueesta 14 km

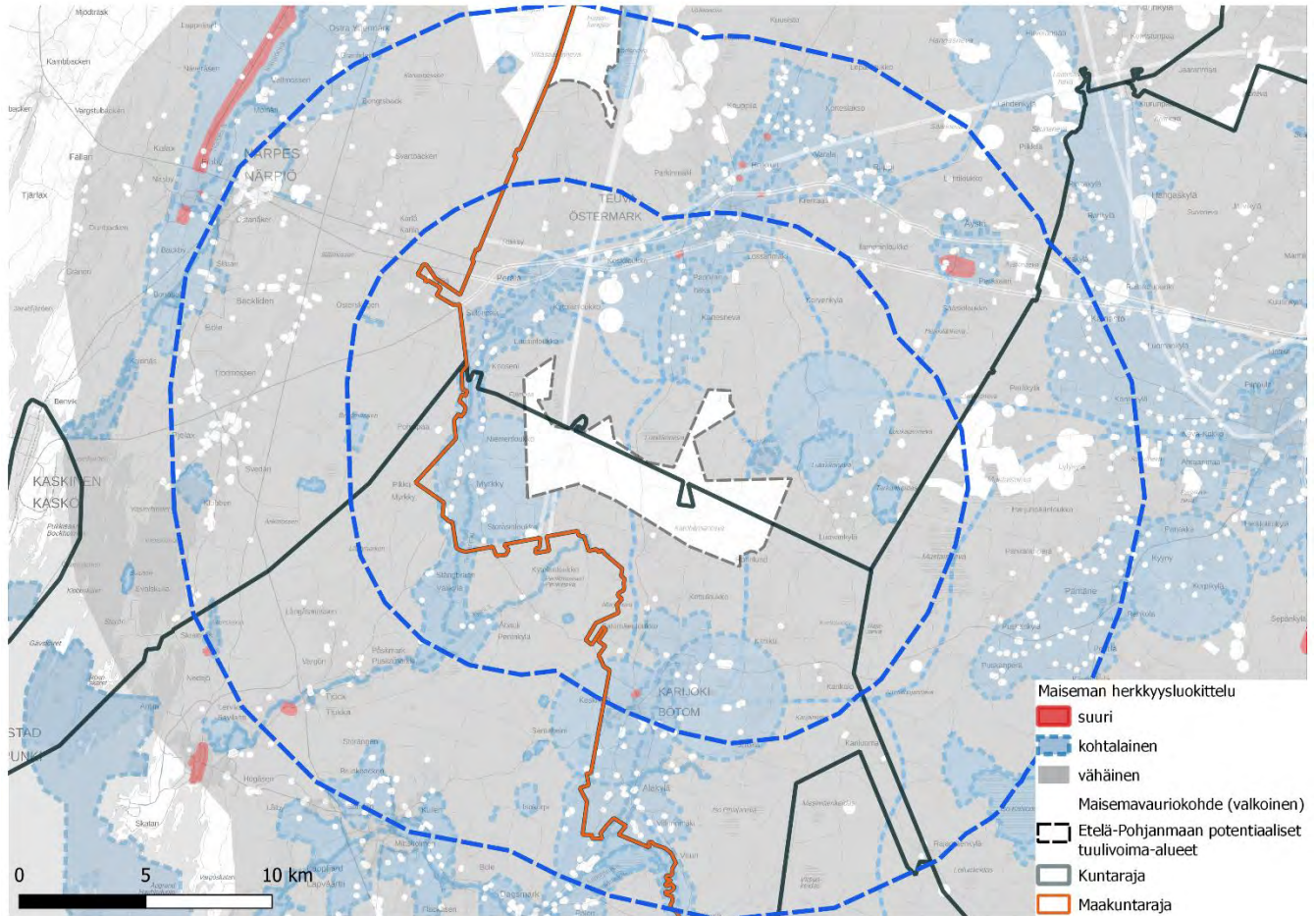


Lähteet: MML 2022, Syke 2022, Museovirasto 2022, Pohjanmaan-, Keski-Pohjanmaan, Etelä-Pohjanmaan, Pirkanmaan-, Satakunnan- ja Keski-Suomen maakuntaliitot.

Kuva 21. Tv-22 tuulivoima-alueen näkyvyys ja lähi- sekä väli vaikutusalueiden arvokohteet

Kohteen sijainti	Alue sijaitsee Teuvan ja Karijoen rajalla. Suunniteltu tuulivoima-alue sijoittuu Pohjanmaan maakuntarajan läheisyyteen ja raja on lähimmillään noin puolentoista kilometrin päässä. Teuvan keskusta on alueen pohjoispuolella kuuden kilometrin päässä ja valtatie 8 kulkee lännessä noin kymmenen kilometrin päässä.
Pinta-ala	3170,29 ha
Arvio tuulivoimaloiden määrästä / Suunnittelutilanne	47 kpl, alueella ei ole ennestään tuulivoimaloita. Seitsemän kilometrin säteellä tuulivoima-alueesta sijaitsee 4 suunniteltua tai luvitettua hankealuetta. Niissä on yhteensä 126 voimalaa. Alle neljän kilometrin etäisyydellä tuulivoima-alueen pohjoispuolella sijaitsee kaksi yksittäistä voimalaa. Lähimmät toiminnassa olevat tuulivoima-alueet ovat: Mustaisneva 7 km itään- ja Paskoonharju 10 kilometriä pohjoiseen tuulivoima-alueelta. Lisäksi tuulivoima-alueen läheisyydessä sijaitsee yksi potentiaalinen tuulivoima-alue.
Alueen yleiskuvaus	Tuulivoima-alue kuuluu Pohjanmaan maisemamaakuntaan . Maisemaseutujen osa-aluejaossa tehdyn jaon mukaan tuulivoima-alue sijaitsee tarkemmin Etelä-Pohjanmaan viljelylakeuksien seudulla .

Tuulivoima-alueen vaikutus herkkiin kohteisiin



Kuva 14. Maiseman herkkyys tv-22:n vaikutusalueilla

Merkittävimmät vaikutukset voimaloista kohdistuvat lähi- ja välialueen kohteisiin; siellä voimat näkyvät laajimmin.

Suunnitellun tuulivoima-alueen lähi- ja välialueelle sijoittuu osa Lauhavuoren Geoparkin alueesta. Geoparkit ovat kansainvälisesti merkittäviä geologisia kohteita, joiden verkostoa hallinnoi UNESCO. Alueiden luonto ja kulttuuri ovat maailmanlaajuisesti merkittäviä ja tärkeitä säilyttää. Geoparkeilla edistetään muun muassa luonnon- ja kulttuuriperinnön säilyttämistä ja kestävää kehitystä. Lauhavuori – Hämeenkaan Geopark on valittu alueiden verkostoon, sillä siellä on harvinaisia suojeltavia luontotyyppisiä, kuten keidassoita, puustoisia soita ja luonnonmetsiä sekä harjujen paahdeympäristöjä ja lähteikköjä. Lisäksi alueella elää monia uhanalaisia lajeja ja ilmastomuutoksen myötä on alueen merkitys harvinaisten lajien elinympäristönä korostunut entisestään. (Geopark, 2020)

Vaikutus lähialueen kohteisiin, joiden herkkyys muutokselle on suuri tai kohtalainen

Lähivaikutusalueella tuulivoimalat voivat olla maisemakuvassa hallitsevia ja niiden visuaaliset vaikutukset niin merkittäviä, että syntyy vaikutuksia maiseman luonteeseen ja laatuun. (Ympäristöministeriö, 2016)

Lähialueen ainut kohde, jonka herkkyys on suuri, on RKY-kohde **Teuvan umpipihaiset talonpoikastalot Latva-Komsi**, 5 km pohjoiseen, Turvanjokilaakson-Tiukanjokilaakson kulttuurimaisema-alueella (MMA) 91 % 2 ha. Kohde on pieni ja siellä on rakennettua ympäristöä, joka muodostaa katveja, joten siellä vaikutus on kohtalainen. Komsinkylän alueelta on tehty havainnekuva (kts. erillinen valokuvastovitekooste), jossa tuulivoimalat näkyvät osin.

Lähialueen kohtalaisen herkät alueet ovat **maakunnallisesti arvokkaaksi ehdotetut maisema-alueet ja kulttuuriympäristöt, luonnonsuojelu- ja Natura-alueet, vesistöt sekä maakuntakaavan ohjeelliset virkistysreitit.**

Lähialueella on useita kohteita tuulivoima-alueen läheisyydessä.

MMA alue Teuvanjokilaakson-Tiukanjokilaakson kulttuurimaisema sijaitsee tv-alueelta pohjoiseen ja länteen lähi- ja välialueella. Alue jatkuu myös maakuntarajan toisella puolella Kristiinankaupungissa (Pohjanmaa), jossa sen nimi on Tiukanjokilaakson kulttuurimaisema (ma). Alueella on MKY kohteita Myrkyllä kylä 2–3 km länteen, taajamatoimintojen alue Perälä ja kolme MKY-aluetta Teuvan keskustassa ja taajamatoimintojen alueella. Näkyvyysalueet ovat maisema-alueella laajoja ja yhtenäisiä. Suuri määrä tv-alueen voimaloita aiheuttaa sen, että vaikutusalueilla ei ole montaa kohtaa, jossa vähintään jokin voimaloista ei näkyisi. **Vaikutus on merkittävä.**

Toinen **MMA-alue Isojoki-Läpäärtinjokilaakson kulttuurimaisemat** sijaitsee Karijoella tv-alueelta 3 km etelään. Tämäkin alue jatkuu maakuntarajan toisella puolella ja tv-alueen väli-, kauko-, maksimialueella ja sen ulkopuolella. Alueen pohjoisosa, Karijoen taajamatoimintojen alue ja sen MKY kohteet ovat lähialueella ja välialueen rajalla. Näkyvyysalueet ovat laajoja ja katvealueita on vain vähän. Välialueella näkyvyysalueet ovat vain hieman pirstaleisempia. Katvealueita on mm. jokien varsilla sekä Läpäärtinjokilaakso ja Läpäärtinjoen metsät -nimisten luonnonsuojelualueiden kohdalla.

Karijoen keskustan lähellä on kaksi virkistyskohdetta, jossa näkyvyyttä ei todennäköisesti synny: **Peurajärvi ja Paarmanninvuori**. Korkeasta paikasta kuten Susivuoren näkötorjasta tuulivoimalat todennäköisesti näkyvät.

Virkistysalueella Suksenjärvi-Perijärvi on laajasti näkyvyyttä ja alue on vain muutaman sadan metrin päässä tuulivoimaloista. Voimat hallitsevat maisemaa. Parran virkistysalueella sen sijaan näkyvyyttä syntyy vain paikoin.

Ulkoilureittejä on alueella erilaisia. Osa niistä ei ole toteutunut ja poistetaan maakuntakaavasta. Toteutunut reitti Parra-Peurajärvi kulkee tv-alueen läpi ja jatkuu Teuvalle ja Äystölle. Näkyvyys on reitillä vain paikallista ja vaikutus on vahvin tv-alueella ja sen lähiympäristössä.

Lähialueen **luonnonsuojelu- ja Natura-alueilla** on ainakin osittaista näkyvyyttä. Alueilla on usein avosoita.

Lähialueen **vesistöt** ovat alaltaan pieniä ja niin niiden näkyvyysalueetkin jäävät pieniksi.

Vaikutus välialueen kohteisiin, joiden herkkyys muutokselle on suuri tai kohtalainen

Välivöhykkeen vaikutusalueella voimat voivat näkyä selvästi, mutta visuaaliset vaikutukset vähenevät etäisyyden kasvaessa. Voimat muodostavat osan laajempaa maisemakokonaisuutta ja niiden kokoa ja etäisyyttä voi olla vaikea hahmottaa. (Ympäristöministeriö, 2016)

Tuulivoima-alueen **välialueella on kuusi kohdetta, joiden herkkyys on suuri**. Alueet ovat **RKY-kohteita ja ovat suurimmaksi osaksi yhden laajemman kokonaisuuden osa-alueita, jonka nimi on Teuvan umpipihaiset talonpoikaistalot**.

RKY kohde Mäki-Laurilan ja Harjun tila sijaitsee Äystön kylässä tv-alueelta 10 km koilliseen ja on viljelymaiseman ympäröimä. Kohde sijaitsee taajamatoimintojen alueella ja MMA-alueella Teuvanajokilaakson-Tiukanajokilaakson kulttuurimaisemat. Näkyvyyttä on noin puolet sekä RKY, että MMA:n osa-alueesta. Äystön rakennukset sijoittuvat hajanaisesti peltomaisemassa, jossa syntyy pitkiä näkymiä kohti tuulivoimaloita. Vaikutuksen merkittävyys on kohtalainen.

Toiset neljä **talonpoikaistalokohdetta (RKY)** sijaitsevat Teuvan taajamatoimintojen alueella tv-alueelta pohjoiseen. Alueella on laaja MKY-kohde ja MMA Teuvajokilaakson-Tiukanajokilaakson kulttuurimaisema-alueen osa-alue, joka ulottuu myös Riipin kylään. Kohteissa näkyvyysalueet ovat laajoja. Vaikutusten merkittävyys on kohtalainen.

RKY Butsbackenin kyläasutus sijaistee Kristiinankaupungissa Pohjanmaalla 12 km tv-alueelta lounaaseen. Näkyvyys saattaa alueella olla vain osittainen. Suuren etäisyyden takia vaikutus on vähäinen. Samalla alueella on myös maisema-alue Jåfsbacken, jota koskee sama arvio. Molemmat kohteet ovat rakennettua ympäristöä ja alueille syntyy rakennusten aiheuttamia katveita, joihin voimat eivät näy.

Välialueen **kohtalaisen herkäät** alueet ovat **maakunnallisesti arvokkaaksi ehdotetut maisema-alueet ja kulttuuriympäristöt, luonnonsuojelu- ja Natura-alueet, vesistöt sekä maakuntakaavan ohjeelliset virkistysreitit**.

MMA-alue Pöntänen jokivarsimaisema sijaistee Kauhajoella tv-alueelta noin 10–16 km itään. Alueella on yksi MKY kohde ja Pöntänen taajamatoimintojen alue. Näkyvyysalueet ovat laajat, mutta myös osin pirstaleisia. Pitkät näkymät voimaloille ovat mahdollisia. Vaikutuksen merkittävyys on kohtalainen.

Tv-alueen välialue ulottuu myös Närpiön keskustaajamaan ja maisema-alueelle sen yhteydessä levittäytyy tv-alueelta länteen sekä itään MMA-alue Kainaston viljelyalue ja lounaissaunnassa MMA-alue Isojoki-Lapväärtinjokilaakson-kulttuurimaiseman osa-alue. Alueet sijaitsevat kuitenkin suurimmaksi osaksi kaukoalueella ja vaikutukset välialueella ovat pienet.

Varisnevan Natura- ja luonnonsuojelualueilla näkyvyyttä on osittain. LS-alueella **Pjelaxjärdenin perä** Pohjanmaalla Kristiinankaupungissa on paljon näkyvyyttä. Muilla välialueen luonnonsuojelualueilla näkyvyyttä on vähän tai ei lainkaan.

Välialueen **vesistöt** ovat pieniä ja niin niiden näkyvyysalueetkin jäävät pieniksi.

Maisemavauriot lähi- ja väli-vaikutusalueella

Suurimmat maisemavaurioalueet lähi- ja väli-vaikutusalueilla ovat potentiaaliset ja toteutuneet tuulivoima-alueet. Tuulivoima-alueen väli-vaikutusalueella on yksi potentiaalisesti tunnistettu tuulivoima-alue Etelä-Pohjanmaalla, jonka pinta-ala on 807 ha. Tv-alueelta pohjoiseen on kaksi toteutunutta tuulivoimalaa noin 3 km etäisyydellä ja toteutunut tuulivoimapaisto Teuvan pohjoispuolella. Välialueella on lisäksi tuulivoimaloita Kauhajoella (tv-alueelta itään) ja Närpiössä (lännestä, Pohjanmaalla). Laajemmalle alueelle suunnitellaan parhaillaan lisää tuulivoimapaistoja. Tv-alueelta pohjoiseen ja itään on maa-aineisten ottoalueita. Taajamatoimintojen alueilla on teollisuutta ja varastoalueita. Turvetuotantoalueita on alueelta itään. Lähi- ja väli-vaikutusalueilla on lisäksi eri puolella, erityisesti MMA-alueiden kulttuurimaisemissa, maatalouden suuryksiköitä, jotka heikentävät alueiden maisema-arvoja. Tv-alueen läpi pohjoisesta etelään ja sen pohjoispuolella idästä länteen kulkee erilaisia sähkölinjoja. Pohjoisessa kulkee lisäksi kanta- ja rautatie.

Vaikutus lähi- ja välialueen kohteisiin, joiden herkkyys muutokselle on vähäinen

Alueet, joiden herkkyys on vähäinen ja joissa on paljon näkyvyyttä ovat esimerkiksi suoalueita tv-alueen lähellä. Näkyvyyttä on myös pelto- ja kylämaisemassa esim. Viitin kylän, Luovankylän alueilla. Vaikutusalueilla on myös peltoalueita, joilla ei ole erityisiä arvoja, eikä paljoa asutusta.

Yhteisvaikutukset

Tv-alue	Kunta	Maakunta	Etäisyys- vyöhyke/ vyöhykkeet	Minimi- etäisyys (km)	Pinta- ala (ha)
tv-9993 Haapikangas	Närpiö, Teuva	Pohjanmaa ,Etelä-Pohjanmaa	14 km (92 %); 25 km (8 %)	9	807

Taulukko 13. Etelä-Pohjanmaan potentiaaliset tuulivoima-alueet tv-22 alueen vaikutusalueella

Potentiaalisen tuulivoima-alueen tv-22 lähi- ja välivöhykkeelle ei sijoitu muita potentiaalisia tuulivoima-alueita Etelä-Pohjanmaalla. Maakuntarajan taakse Pohjanmaalle on suunnitteilla kolme tuulipuistoa Perkiönmäen lähivöhykkeelle.

Arvo	Herkkyys	Kohteen nimi	Kunta	Maakunta	Etäisyys- vyöhyke/ vyöhykkeet	Minimi- etäisyys (km)	Näkyvyys (%)	Pinta-ala (ha)
Suuri vesistö	kohtalainen		Teuva	Etelä-Pohjanmaa	7 km (100%)	0	100	51
Loma-asuntoalue	kohtalainen	Parra	Teuva	Etelä-Pohjanmaa	7 km (100%)	0	16	1931
Ulkoilureitit	kohtalainen	Parra-Peurajärvi	Karjoki, Teuva	Etelä-Pohjanmaa	7 km (100%)	0	13	72
Maakunnallisesti arvokkaaksi ehdotettu maisema-alue	kohtalainen	Teuvanjokilaakson-Tiukanjokilaakson kulttuurim.	Kristiinankaupunki, Karjoki, Teuva	Pohjanmaa, Etelä-Pohjanmaa	7 km (67%); 14 km (33%)	0	73	7148
Virkistysalueet	kohtalainen	Suksenjärvi-Penijärvi (Ulkoilualue)	Teuva	Etelä-Pohjanmaa	7 km (100%)	0	91	128
Ulkoilureitit	kohtalainen	Paarmannivuori-Teuva	Karjoki, Teuva	Etelä-Pohjanmaa	7 km (99%); 14 km (1%)	0	43	169
Suuri vesistö	kohtalainen	Suksenjärvi eli, Penijärvi	Teuva	Etelä-Pohjanmaa	7 km (100%)	0	100	51
Natura-alue	kohtalainen	Lutakkoneva	Teuva	Etelä-Pohjanmaa	7 km (100%)	1	53	455
Taajamatoimintojen alue	kohtalainen	Perälä	Teuva	Etelä-Pohjanmaa	7 km (100%)	1	80	437
Luonnonsuojelualue	kohtalainen	Lutakkoneva	Teuva	Etelä-Pohjanmaa	7 km (100%)	1	66	270
Luonnonsuojelualue	kohtalainen	Lutakkoneva	Teuva	Etelä-Pohjanmaa	7 km (100%)	1	66	270
Ulkoilureitit	kohtalainen	Säläsjärvi-Teuva-Myrkkyy	Karjoki, Kurikka, Teuva	Etelä-Pohjanmaa	7 km (33%); 14 km (27%); 30 km (13%); 25 km (27%)	2	35	230
Suuri vesistö	kohtalainen		Karjoki, Teuva	Etelä-Pohjanmaa	7 km (100%)	2	76	27
Maakunnallisesti arvokkaaksi ehdotettu maisema-alue	kohtalainen	Isojoki-Lapvärtinjokilaakson kulttuurimaisemat	Kristiinankaupunki, Karjoki, Isojoki	Pohjanmaa, Etelä-Pohjanmaa	7 km (8%); 14 km (30%); 30 km (6%); 25 km (44%)	2	41	10813
Suuri vesistö	kohtalainen		Kristiinankaupunki, Karjoki	Pohjanmaa, Etelä-Pohjanmaa	7 km (60%); 14 km (40%)	2	55	31
Maakunnallisesti arvokkaaksi ehdotetut rakennetut kulttuuriympäristöt (alueet)	kohtalainen	Myrkyän kylä	Karjoki	Etelä-Pohjanmaa	7 km (100%)	2	96	90
Ulkoilureitit	kohtalainen	Perälä-Kristiinankaupunki	Kristiinankaupunki, Karjoki	Pohjanmaa, Etelä-Pohjanmaa	7 km (100%)	2	93	9
Suuri vesistö	kohtalainen	Teuvanjoki	Karjoki, Teuva	Etelä-Pohjanmaa	7 km (100%)	2	76	27
Suuri vesistö	kohtalainen	Teuvanjoki	Kristiinankaupunki, Karjoki	Pohjanmaa, Etelä-Pohjanmaa	7 km (60%); 14 km (40%)	2	55	31
Luonnonsuojelualue	kohtalainen	Mortikkannevan eli Tarkankeitaan aarnialue	Teuva	Etelä-Pohjanmaa	7 km (100%)	3	52	120
Luonnonsuojelualue	kohtalainen	Tarkankeitaan soidensuojelualue	Teuva	Etelä-Pohjanmaa	7 km (100%)	3	52	117
Luonnonsuojelualue	kohtalainen	Mortikkannevan eli Tarkankeitaan aarnialue	Teuva	Etelä-Pohjanmaa	7 km (100%)	3	52	120
Virkistysalueet	kohtalainen	Parra (Virkistysalue+matkailukeskus+loma-asutus)	Teuva	Etelä-Pohjanmaa	7 km (100%)	3	7	131

Arvo	Herkkyys	Kohteen nimi	Kunta	Maakunta	Etäisyys- vyöhyke/ vyöhykkeet	Minimi- etäisyys (km)	Näkyvyys (%)	Pinta-ala (ha)	
Maakunnallisesti arvokkaaksi ehdotetut rakennetut kulttuuriympäristöt (alueet)	kohtalainen	Komsinkylän tienvarsiastutus	Teuva	Etelä-Pohjanmaa	7 km (100%)		4	78	43
Suuri vesistö	kohtalainen		Karjajoki	Etelä-Pohjanmaa	7 km (100%)		4	36	26
Ulkoilureitit	kohtalainen	Teuva-Parra-ÄjäËzystö	Teuva	Etelä-Pohjanmaa	7 km (74%);14 km (26%)		4	14	89
Taajamatoimintojen alue	kohtalainen	Teuva kk	Teuva	Etelä-Pohjanmaa	7 km (51%);14 km (49%)		4	81	1474
Taajamatoimintojen alue	kohtalainen	Karjajoki kk	Karjajoki	Etelä-Pohjanmaa	7 km (57%);14 km (43%)		4	83	312
Suuri vesistö	kohtalainen	Kankalojärvi	Karjajoki	Etelä-Pohjanmaa	7 km (100%)		4	36	26
Ulkoilureitit	kohtalainen	Peurajärvi-Sotka	Karjajoki,Kauhajoki	Etelä-Pohjanmaa	7 km (18%);14 km (57%);25 km (25%)		5	32	155
Ulkoilureitit	kohtalainen	Peurajärvi-Paarmanninvuori	Kristiinankaupunki,Karjajoki	Pohjanmaa,Etelä-Pohjanmaa	7 km (75%);14 km (25%)		5	56	26
RKY-alue	suuri	Teuvan umpipihaiset talonpoikaistalot Latva-Komsi	Teuva	Etelä-Pohjanmaa	7 km (100%)		5	91	2
Maakunnallisesti arvokkaaksi ehdotetut rakennetut kulttuuriympäristöt (alueet)	kohtalainen	Rautatieaseman seutu	Teuva	Etelä-Pohjanmaa	7 km (100%)		6	84	12
Maakunnallisesti arvokkaaksi ehdotetut rakennetut kulttuuriympäristöt (alueet)	kohtalainen	Teuvan kirkonkylä	Teuva	Etelä-Pohjanmaa	7 km (89%);14 km (11%)		6	85	44
Ulkoilureitit	kohtalainen	Kangasjärvi-Peurajärvi	Karjajoki,Kauhajoki,Isojoki	Etelä-Pohjanmaa	14 km (46%);25 km (54%)		7	2	88
Maakunnallisesti arvokkaaksi ehdotetut rakennetut kulttuuriympäristöt (alueet)	kohtalainen	Karjajoen kotiseutumuseo ja Marttunen	Karjajoki	Etelä-Pohjanmaa	7 km (40%);14 km (60%)		7	52	4
Ulkoilureitit	kohtalainen	Paarmanninvuori-Lauhansarvi	Kristiinankaupunki,Karjajoki,Isojoki	Pohjanmaa,Etelä-Pohjanmaa	7 km (1%);14 km (21%);30 km (27%);25 km (32%)		7	21	207
Maakunnallisesti arvokkaaksi ehdotetut rakennetut kulttuuriympäristöt (pisteet)	kohtalainen	Entinen Viidan koulu, Mäntyviita	Karjajoki	Etelä-Pohjanmaa	14 km (100%)		8	35	0
RKY-alue	suuri	Teuvan umpipihaiset talonpoikaistalot Kentta	Teuva	Etelä-Pohjanmaa	14 km (100%)		8	98	1
RKY-alue	suuri	Teuvan umpipihaiset talonpoikaistalot Saksa	Teuva	Etelä-Pohjanmaa	14 km (100%)		8	100	1
Suuri vesistö	kohtalainen		Kristiinankaupunki,Karjajoki	Pohjanmaa,Etelä-Pohjanmaa	14 km (99%);25 km (1%)		8	14	22
Maakunnallisesti arvokkaaksi ehdotetut rakennetut kulttuuriympäristöt (alueet)	kohtalainen	Kauppiilan alue	Teuva	Etelä-Pohjanmaa	14 km (100%)		8	71	441
Suuri vesistö	kohtalainen	Metsäjoki	Kristiinankaupunki,Karjajoki	Pohjanmaa,Etelä-Pohjanmaa	25 km (1%);14 km (99%)		8	14	22
RKY-alue	suuri	Teuvan umpipihaiset talonpoikaistalot Ala-Peura	Teuva	Etelä-Pohjanmaa	14 km (100%)		9	100	1

Arvo	Herkkyys	Kohteen nimi	Kunta	Maakunta	Etäisyys- vyöhyke/ vyöhykkeet	Minimi- etäisyys (km)	Näkyvyys (%)	Pinta-ala (ha)
Maakunnallisesti arvokkaaksi ehdotettu maisema-alue	kohtalainen	Päntäneen jokivarsimaisema	Kauhajoki	Etelä-Pohjanmaa	14 km (84%);25 km (16%)	9	48	2720
Taajamatoimintojen alue	kohtalainen	Riippi	Teuva	Etelä-Pohjanmaa	14 km (100%)	9	85	244
Maakunnallisesti arvokkaaksi ehdotetut rakennetut kulttuuriympäristöt (pisteet)	kohtalainen	Pilke, Riipin koulu	Teuva	Etelä-Pohjanmaa	14 km (100%)	9	100	0
Luonnonsuojelualue	kohtalainen	Harjaisnevan-Pilkoonnevan soidensuojelualue	Kurikka, Teuva	Etelä-Pohjanmaa	14 km (0%);25 km (100%)	10	31	717
Suuri vesistö	kohtalainen		Kristiinankupunki	Pohjanmaa	14 km (59%);25 km (41%)	10	27	25
RKY-alue	suuri	Teuvan umpipihaiset talonpoikaistalot Mäki-Laurila ja Harju	Teuva	Etelä-Pohjanmaa	14 km (100%)	10	52	68
Taajamatoimintojen alue	kohtalainen	Äälystö	Teuva	Etelä-Pohjanmaa	14 km (100%)	10	47	181
RKY-alue	suuri	Teuvan umpipihaiset talonpoikaistalot Laulaja	Teuva	Etelä-Pohjanmaa	14 km (100%)	10	100	2
Luonnonsuojelualue	kohtalainen	Karhukangas	Kauhajoki	Etelä-Pohjanmaa	14 km (63%);25 km (37%)	10	1	577
Luonnonsuojelualue	kohtalainen	Harjaisnevan-Pilkoonnevan soidensuojelualue	Kurikka, Teuva	Etelä-Pohjanmaa	14 km (0%);25 km (100%)	10	31	717
Luonnonsuojelualue	kohtalainen	Karhukangas	Kauhajoki	Etelä-Pohjanmaa	14 km (63%);25 km (37%)	10	1	577
Suuri vesistö	kohtalainen	Mardiket	Kristiinankupunki	Pohjanmaa	25 km (41%);14 km (59%)	10	27	25
Suuri vesistö	kohtalainen		Närpiö	Pohjanmaa	14 km (8%);25 km (92%)	11	60	42
Maakunnallisesti arvokkaaksi ehdotettu maisema-alue	kohtalainen	Kainaston viljelylakeus	Kauhajoki, Teuva	Etelä-Pohjanmaa	14 km (20%);25 km (80%)	11	57	7136
Natura-alue	kohtalainen	Varisneva	Teuva	Etelä-Pohjanmaa	14 km (86%);25 km (14%)	11	44	278
Luonnonsuojelualue	kohtalainen	Varisnevan aarnialue	Teuva	Etelä-Pohjanmaa	14 km (81%);25 km (19%)	11	58	196
Luonnonsuojelualue	kohtalainen	Varisnevan soidensuojelualue	Teuva	Etelä-Pohjanmaa	14 km (86%);25 km (14%)	11	44	279
Luonnonsuojelualue	kohtalainen	Varisnevan aarnialue	Teuva	Etelä-Pohjanmaa	14 km (81%);25 km (19%)	11	58	196
Suuri vesistö	kohtalainen	Närpes å	Närpiö	Pohjanmaa	25 km (92%);14 km (8%)	11	60	42
Luonnonsuojelualue	kohtalainen	Änikoskossen-Stormossen	Kristiinankupunki	Pohjanmaa	14 km (59%);25 km (41%)	12	13	134
Luonnonsuojelualue	kohtalainen	Pjelaxfjärdenin perä	Närpiö	Pohjanmaa	14 km (100%)	12	88	133
Luonnonsuojelualue	kohtalainen	Pjelaxfjärdenin perä	Närpiö	Pohjanmaa	14 km (100%)	12	91	7
Luonnonsuojelualue	kohtalainen	Pjelaxfjärdenin perä	Närpiö	Pohjanmaa	14 km (100%)	12	88	133

Arvo	Herkkyys	Kohteen nimi	Kunta	Maakunta	Etäisyys- vyöhyke/ vyöhykkeet	Minimi- etäisyys (km)	Näkyvyys (%)	Pinta-ala (ha)
Luonnonsuojelualue	kohtalainen	LAPVÄÄRTINJOEN METSÄT 1	Kristiinanka upunki	Pohjanmaa	14 km (100%)	12	2	20
Natura-alue	kohtalainen	Närpiön saaristo	Närpiö,Kask inen,Korsnä s	Pohjanmaa	14 km (1%);30 km (34%);25 km (26%)	12	56	11818
RKY-alue	suuri	Butsbackenin kyläasutus	Kristiinanka upunki	Pohjanmaa	14 km (100%)	12	25	15
Natura-alue	kohtalainen	Lapväärtinjokilaakso	Kristiinanka upunki,Karij oki	Pohjanmaa,Etelä- Pohjanmaa	14 km (72%);25 km (28%)	12	7	233
Luonnonsuojelualue	kohtalainen	Änikosklossen- Stormossen	Kristiinanka upunki	Pohjanmaa	14 km (59%);25 km (41%)	12	13	134
Luonnonsuojelualue	kohtalainen	Iso Kaivoneva	Kauhajoki	Etelä-Pohjanmaa	14 km (33%);25 km (67%)	12	31	521
Natura-alue	kohtalainen	Iso Kaivoneva	Kauhajoki	Etelä-Pohjanmaa	14 km (35%);25 km (65%)	12	28	584
Luonnonsuojelualue	kohtalainen	Änikosklossen 4	Kristiinanka upunki	Pohjanmaa	14 km (100%)	12	1	4
Luonnonsuojelualue	kohtalainen	Lapväärtinjoen metsä	Kristiinanka upunki,Karij oki	Pohjanmaa,Etelä- Pohjanmaa	14 km (100%)	12	1	41
Luonnonsuojelualue	kohtalainen	Iso Kaivoneva	Kauhajoki	Etelä-Pohjanmaa	14 km (33%);25 km (67%)	12	31	521
Luonnonsuojelualue	kohtalainen	Lapväärtinjoen metsä	Kristiinanka upunki,Karij oki	Pohjanmaa,Etelä- Pohjanmaa	14 km (100%)	12	1	41
Luonnonsuojelualue	kohtalainen	Pjelax 2	Närpiö	Pohjanmaa	14 km (100%)	13	14	2
Luonnonsuojelualue	kohtalainen	Pjelax skärgård	Närpiö	Pohjanmaa	14 km (11%);25 km (89%)	13	96	914
Luonnonsuojelualue	kohtalainen	Kristinestads skärgård och Pjelaxfjärden	Närpiö	Pohjanmaa	14 km (1%);25 km (99%)	13	8	55
Luonnonsuojelualue	kohtalainen	Pjelax 1	Närpiö	Pohjanmaa	14 km (100%)	13	50	1
Suuri vesistö	kohtalainen		Närpiö	Pohjanmaa	14 km (32%);25 km (68%)	13	28	48
Luonnonsuojelualue	kohtalainen	Norrfjärd	Närpiö	Pohjanmaa	14 km (100%)	13	100	1
Luonnonsuojelualue	kohtalainen	Pjelax 3	Närpiö	Pohjanmaa	14 km (100%)	13	46	2
Luonnonsuojelualue	kohtalainen	Änikosklossen 2	Kristiinanka upunki	Pohjanmaa	14 km (100%)	13	7	5
Taajamatoimintojen alue	kohtalainen	Päntäne	Kauhajoki	Etelä-Pohjanmaa	14 km (64%);25 km (36%)	13	65	144
Luonnonsuojelualue	kohtalainen	Änikosklossen 5	Kristiinanka upunki	Pohjanmaa	14 km (100%)	13	61	6
Suuri vesistö	kohtalainen	Storräsket	Kristiinanka upunki,När piö	Pohjanmaa	25 km (0%);14 km (100%)	13	0	76
Suuri vesistö	kohtalainen	Djupån	Närpiö	Pohjanmaa	25 km (68%);14 km (32%)	13	28	48
Luonnonsuojelualue	kohtalainen	Pjelax 4	Närpiö	Pohjanmaa	14 km (100%)	14	17	2
Suuri vesistö	kohtalainen		Kristiinanka upunki	Pohjanmaa	25 km (100%)	14	15	33
Suuri vesistö	kohtalainen		Kristiinanka upunki	Pohjanmaa	14 km (24%);25 km (76%)	14	58	33

Arvo	Herkkyys	Kohteen nimi	Kunta	Maakunta	Etäisyys- vyöhyke/ vyöhykkeet	Minimi- etäisyys (km)	Näkyvyys (%)	Pinta-ala (ha)
Virkistyskohteet	kohtalainen	Botniagolf	Kauhajoki	Etelä-Pohjanmaa	14 km (3%);25 km (97%)	14	20	1961
Maakunnallisesti arvokkaaksi ehdotetut rakennetut kulttuuriympäristöt (pisteet)	kohtalainen	Kainaston Keskustie 38, Kainaston vanha kansakoulu (Kainaston koulupalsta)	Kauhajoki	Etelä-Pohjanmaa	25 km (100%)	14	72	0
Suuri vesistö	kohtalainen	Lillån	Kristiinankaupunki	Pohjanmaa	25 km (100%)	14	15	33
Suuri vesistö	kohtalainen	Lillån	Kristiinankaupunki	Pohjanmaa	25 km (76%);14 km (24%)	14	58	33
Suuri vesistö	kohtalainen		Kristiinankaupunki	Pohjanmaa	25 km (100%)	15	5	30
Suuri vesistö	kohtalainen		Närpiö	Pohjanmaa	25 km (100%)	15	71	234
RKY-alue	suuri	Adolf Fredrikin postitie	Närpiö	Pohjanmaa	30 km (18%);25 km (76%)	15	60	823
Luonnonsuojelualue	kohtalainen	Tjöck	Kristiinankaupunki	Pohjanmaa	25 km (100%)	15	95	355
RKY-alue	suuri	Museosilta Nybro	Närpiö	Pohjanmaa	25 km (100%)	15	100	0
Virkistyskohteet	kohtalainen	Lomaopintola	Kurikka, Teuva	Etelä-Pohjanmaa	25 km (100%)	15	10	1961
RKY-alue	suuri	Närpiön kirkko ja kirkkotallit	Närpiö	Pohjanmaa	25 km (100%)	15	36	17
Suuri vesistö	kohtalainen	Lappfjärds å	Kristiinankaupunki	Pohjanmaa	25 km (100%)	15	5	30
Suuri vesistö	kohtalainen	Träsket	Närpiö	Pohjanmaa	25 km (100%)	15	71	234
Luonnonsuojelualue	kohtalainen	Harjaisneva-Pilkoonneva	Teuva	Etelä-Pohjanmaa	25 km (100%)	16	42	519
Luonnonsuojelualue	kohtalainen	Harjaisneva-Pilkoonneva	Teuva	Etelä-Pohjanmaa	25 km (100%)	16	42	519
Luonnonsuojelualue	kohtalainen	Svartön	Närpiö	Pohjanmaa	25 km (100%)	16	2	21
Natura-alue	kohtalainen	Harjaisneva - Pilkoonneva	Kurikka, Teuva	Etelä-Pohjanmaa	25 km (100%)	16	33	691
Maakunnallisesti arvokkaaksi ehdotetut rakennetut kulttuuriympäristöt (alueet)	kohtalainen	Vanhakyläntien nauhakylä	Isojoki	Etelä-Pohjanmaa	25 km (100%)	16	35	174
RKY-alue	suuri	Kristiinankaupungin ruutukaava-alue	Kristiinankaupunki	Pohjanmaa	25 km (100%)	16	33	54
Suuri vesistö	kohtalainen		Isojoki	Etelä-Pohjanmaa	25 km (100%)	17	6	22
Luonnonsuojelualue	kohtalainen	KRISTIINANKAUPUNGIN LUODOT (LUONNO)	Kristiinankaupunki	Pohjanmaa	25 km (100%)	17	93	203
Taajamatoimintojen alue	kohtalainen	Kauhajoki	Kauhajoki	Etelä-Pohjanmaa	30 km (0%);25 km (100%)	17	38	2847
Natura-alue	kohtalainen	Kristiinankaupungin saaristo	Kristiinankaupunki, Närpiö, Kaskinen	Pohjanmaa	30 km (8%);25 km (66%)	17	71	8052
Suuri vesistö	kohtalainen	Isojoki	Isojoki	Etelä-Pohjanmaa	25 km (100%)	17	6	22
Maakunnallisesti arvokkaaksi ehdotetut rakennetut kulttuuriympäristöt (alueet)	kohtalainen	Norinkylä	Teuva	Etelä-Pohjanmaa	25 km (100%)	18	28	223
Natura-alue	kohtalainen	Lapväärtin kosteikot	Kristiinankaupunki	Pohjanmaa	30 km (1%);25 km (99%)	18	36	1223
Luonnonsuojelualue	kohtalainen	Hyyppänjokilaakso	Kauhajoki	Etelä-Pohjanmaa	30 km (30%);25 km (65%)	18	10	5487

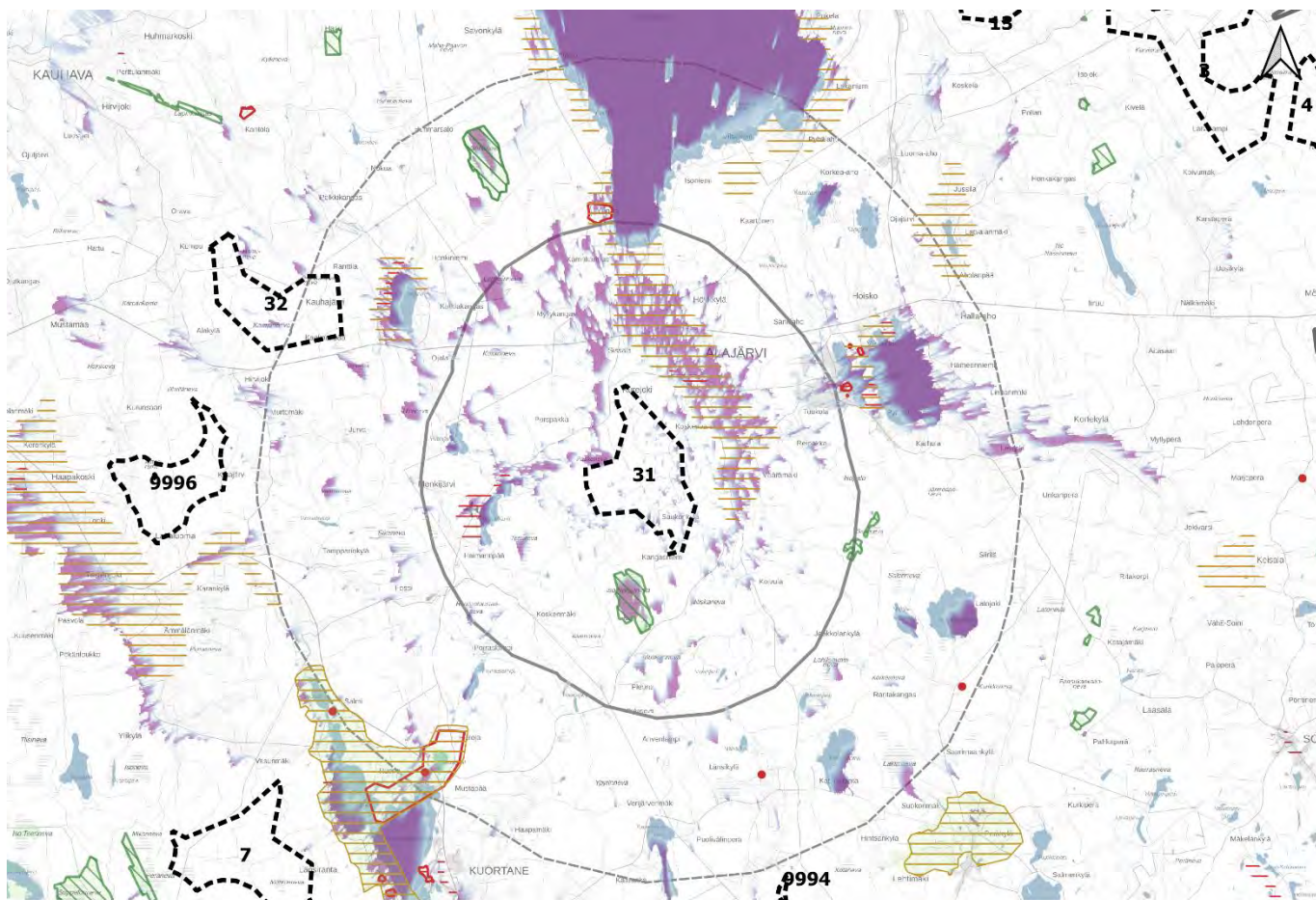
Arvo	Herkkyys	Kohteen nimi	Kunta	Maakunta	Etäisyys- vyöhyke/ vyöhykkeet	Minimi- etäisyys (km)	Näkyvyys (%)	Pinta-ala (ha)
Luonnonsuojelualue	kohtalainen	Lapväärtin kosteikot	Kristiinankaupunki	Pohjanmaa	25 km (100%)	18	27	426
Luonnonsuojelualue	kohtalainen	Härkmerifjärd,Lapv.j.s uisto-Norr.Fj-Syndersj,Blomtr.	Kristiinankaupunki	Pohjanmaa	30 km (1%);25 km (99%)	18	37	943
Taajamatoimintojen alue	kohtalainen	Horonkylä	Teuva	Etelä-Pohjanmaa	25 km (100%)	18	0	175
Luonnonsuojelualue	kohtalainen	Härkmerifjärd,Lapv.j.s uisto-Norr.Fj-Syndersj,Blomtr.	Kristiinankaupunki	Pohjanmaa	30 km (1%);25 km (99%)	18	37	943
Luonnonsuojelualue	kohtalainen	Lappfjärdsfjärden 1	Kristiinankaupunki	Pohjanmaa	25 km (100%)	19	0	22
Suuri vesistö	kohtalainen		Kristiinankaupunki	Pohjanmaa	25 km (100%)	19	55	153
Suuri vesistö	kohtalainen		Kauhajoki	Etelä-Pohjanmaa	25 km (100%)	19	22	23
Maakunnallisesti arvokkaaksi ehdotettu maisema-alue	kohtalainen	Heikkilänjokilaakson kulttuurimaisema	Isojoki	Etelä-Pohjanmaa	25 km (100%)	19	5	1007
Maakunnallisesti arvokkaaksi ehdotetut rakennetut kulttuuriympäristöt (alueet)	kohtalainen	Kauhajoen keskusta	Kauhajoki	Etelä-Pohjanmaa	25 km (100%)	19	6	70
Suuri vesistö	kohtalainen	Isonniemenoja	Kauhajoki	Etelä-Pohjanmaa	25 km (100%)	19	22	23
Suuri vesistö	kohtalainen	Blomträsket	Kristiinankaupunki	Pohjanmaa	25 km (100%)	19	55	153
Luonnonsuojelualue	kohtalainen	Lapväärtin kosteikot 6	Kristiinankaupunki	Pohjanmaa	25 km (100%)	20	9	0
Suuri vesistö	kohtalainen		Närpiö	Pohjanmaa	30 km (12%);25 km (88%)	20	56	35
RKY tie (viiva)	kohtalainen	Hämeenkaan- ja KyrPnkankaantie	Kauhajoki,Karvia	Etelä-Pohjanmaa,Satakunta	30 km (17%);25 km (19%)	20	5	160
Luonnonsuojelualue	kohtalainen	Ristikangas	Isojoki	Etelä-Pohjanmaa	25 km (100%)	20	0	171
RKY-kohde (tie)	kohtalainen	Hämeenkaan- ja Kyrönkankaantie	Kauhajoki,Karvia	Etelä-Pohjanmaa,Satakunta	30 km (17%);25 km (19%)	20	5	160
Luonnonsuojelualue	kohtalainen	Ristikangas	Isojoki	Etelä-Pohjanmaa	25 km (100%)	20	0	171
Virkistyskohteet	kohtalainen	Hämes-Havunen	Kauhajoki	Etelä-Pohjanmaa	30 km (2%);25 km (98%)	20	12	1961
Suuri vesistö	kohtalainen	Lillån	Närpiö	Pohjanmaa	25 km (88%);30 km (12%)	20	56	35
Virkistysalueet	kohtalainen	Sotka (Ulkoilu- ja talviurheilualue)	Kauhajoki	Etelä-Pohjanmaa	25 km (100%)	21	16	207
Valtakunnallisesti arvokas maisema-alue	suuri	Härkmeren kulttuurimaisema	Kristiinankaupunki	Pohjanmaa	30 km (27%);25 km (73%)	21	32	1447
Luonnonsuojelualue	kohtalainen	Härkmeren kosteikot ja saaristo	Kristiinankaupunki	Pohjanmaa	30 km (12%);25 km (88%)	21	52	846
Maakunnallisesti arvokkaaksi ehdotettu maisema-alue	kohtalainen	Kauhajokilaakson kulttuurimaisema	Kauhajoki,Kurikka	Etelä-Pohjanmaa	30 km (36%);25 km (24%)	21	11	4748
Valtakunnallisesti arvokas maisema-alue	suuri	Hyppänjokilaakson kulttuurimaisema	Kauhajoki	Etelä-Pohjanmaa	30 km (39%);25 km (47%)	21	2	4570
Maakunnallisesti arvokkaaksi ehdotetut rakennetut kulttuuriympäristöt (pisteet)	kohtalainen	Topeeka 99, Koskiaro, Kaura	Kauhajoki	Etelä-Pohjanmaa	25 km (100%)	21	79	0
Luonnonsuojelualue	kohtalainen	Lapväärtin kosteikot 10	Kristiinankaupunki	Pohjanmaa	25 km (100%)	21	10	1
Virkistysalueet	kohtalainen	Hyppänjokilaakso	Kauhajoki	Etelä-Pohjanmaa	30 km (30%);25 km (70%)	21	3	1676

Arvo	Herkkyys	Kohteen nimi	Kunta	Maakunta	Etäisyys- vyöhyke/ vyöhykkeet	Minimi- etäisyys (km)	Näkyvyys (%)	Pinta-ala (ha)
Maisemanhoitoalue	suuri	Hyppänjoen maisemanhoitoalue	Kauhajoki	Etelä-Pohjanmaa	30 km (42%);25 km (51%)	21	2	3906
Suuri vesistö	kohtalainen		Kristiinanka upunki	Pohjanmaa	30 km (0%);25 km (100%)	22	58	463
Virkistyskohteet	kohtalainen	Asuuli	Kauhajoki	Etelä-Pohjanmaa	30 km (43%);25 km (57%)	22	23	1961
Natura-alue	kohtalainen	Hanhikeidas	Isojoki	Etelä-Pohjanmaa	30 km (22%);25 km (78%)	22	31	934
Natura-alue	kohtalainen	Kurpanneva	Kurikka,Teuva	Etelä-Pohjanmaa	25 km (100%)	22	2	395
Luonnonsuojelualue	kohtalainen	Kurpannevan aarnialue	Kurikka,Teuva	Etelä-Pohjanmaa	25 km (100%)	22	0	321
Luonnonsuojelualue	kohtalainen	Hanhikeidas	Isojoki	Etelä-Pohjanmaa	30 km (22%);25 km (78%)	22	35	821
Luonnonsuojelualue	kohtalainen	Hanhikeidas	Isojoki	Etelä-Pohjanmaa	30 km (22%);25 km (78%)	22	35	821
RKY-alue	suuri	Hämes-Havusen umpipiha	Kauhajoki	Etelä-Pohjanmaa	25 km (100%)	22	33	5
Ulkoilureitit	kohtalainen	Kurikka-Lomaopintola	Kurikka,Teuva	Etelä-Pohjanmaa	30 km (33%);25 km (24%)	22	3	91
Luonnonsuojelualue	kohtalainen	Kurpannevan aarnialue	Kurikka,Teuva	Etelä-Pohjanmaa	25 km (100%)	22	0	321
Luonnonsuojelualue	kohtalainen	Härkmeri	Kristiinanka upunki	Pohjanmaa	30 km (43%);25 km (57%)	22	27	832
Maakunnallisesti arvokkaaksi ehdotetut rakennetut kulttuuriympäristöt (alueet)	kohtalainen	Aronkylän keskusta	Kauhajoki	Etelä-Pohjanmaa	25 km (100%)	22	63	18
Suuri vesistö	kohtalainen	Härkmerifjärden	Kristiinanka upunki	Pohjanmaa	25 km (100%);30 km (0%)	22	58	463
Suuri vesistö	kohtalainen		Kristiinanka upunki	Pohjanmaa	30 km (7%);25 km (93%)	23	0	53
Ulkoilureitit	kohtalainen	Lauhansarvi-Kangasjärvi	Isojoki	Etelä-Pohjanmaa	30 km (74%);25 km (22%)	23	1	114
Virkistyskohteet	kohtalainen	Kangasjärvi	Isojoki	Etelä-Pohjanmaa	30 km (54%);25 km (46%)	23	0	1961
Maakunnallisesti arvokkaaksi ehdotettu maisema-alue	kohtalainen	Jurvanjärven kulttuurimaisemat	Kurikka	Etelä-Pohjanmaa	30 km (32%);25 km (7%)	23	8	3582
Ulkoilureitit	kohtalainen	Hyppänjokilaakson ulkoilureitti	Kauhajoki	Etelä-Pohjanmaa	30 km (16%);25 km (84%)	23	2	93
Suuri vesistö	kohtalainen		Kauhajoki	Etelä-Pohjanmaa	30 km (73%);25 km (27%)	23	29	31
Luonnonsuojelualue	kohtalainen	Härkmerifjärden 7	Kristiinanka upunki	Pohjanmaa	25 km (100%)	23	2	1
Suuri vesistö	kohtalainen	Syndersjön	Kristiinanka upunki	Pohjanmaa	25 km (93%);30 km (7%)	23	0	53
Suuri vesistö	kohtalainen	Kyrönjoki	Kauhajoki	Etelä-Pohjanmaa	25 km (27%);30 km (73%)	23	29	31
Maakunnallisesti arvokkaaksi ehdotettu maisema-alue	kohtalainen	Siironjoen kulttuurimaisemat; Vesijärvi-Kärjenkoski	Kristiinanka upunki,Isojoki	Pohjanmaa,Etelä-Pohjanmaa	30 km (85%);25 km (15%)	24	12	466

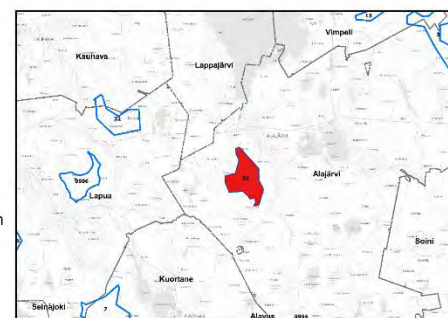

Arvo	Herkkyys	Kohteen nimi	Kunta	Maakunta	Etäisyys- vyöhyke/ vyöhykkeet	Minimi- etäisyys (km)	Näkyvyys (%)	Pinta-ala (ha)
Luonnonsuojelualue	kohtalainen	Selkäsaarenneva 1	Kauhajoki	Etelä-Pohjanmaa	30 km (33%);25 km (67%)	24	9	43
Suuri vesistö	kohtalainen	Kangasjärvi	Isojoki	Etelä-Pohjanmaa	25 km (71%);30 km (29%)	24	0	47
Maakunnallisesti arvokkaaksi ehdotettu maisema-alue	kohtalainen	Närvijoen kulttuurimaisema	Kurikka,Närpiö	Pohjanmaa,Etelä-Pohjanmaa	30 km (96%);25 km (4%)	25	2	994
Luonnonsuojelualue	kohtalainen	Härkmerifjärden 10	Kristiinankaupunki	Pohjanmaa	30 km (0%);25 km (100%)	25	100	2
Taajamatoimintojen alue	kohtalainen	Närvijoki	Kurikka	Etelä-Pohjanmaa	30 km (100%)	25	3	187
Suuri vesistö	kohtalainen		Kurikka,Närpiö	Pohjanmaa,Etelä-Pohjanmaa	30 km (87%)	25	0	27
Luonnonsuojelualue	kohtalainen	Härkmerifjärden 9	Kristiinankaupunki	Pohjanmaa	25 km (100%)	25	20	1
Suuri vesistö	kohtalainen	Närvijoki	Kurikka,Närpiö	Pohjanmaa,Etelä-Pohjanmaa	30 km (87%)	25	0	27
Maakunnallisesti arvokkaaksi ehdotetut rakennetut kulttuuriympäristöt (alueet)	kohtalainen	Harjankylä	Kauhajoki,Kurikka	Etelä-Pohjanmaa	30 km (100%)	26	29	282
Taajamatoimintojen alue	kohtalainen	Isojoki kk	Isojoki	Etelä-Pohjanmaa	30 km (93%)	27	0	400
Luonnonsuojelualue	kohtalainen	Risnäsmissen 69	Närpiö	Pohjanmaa	30 km (83%)	28	3	4
Luonnonsuojelualue	kohtalainen	Risnäsmissen 21	Närpiö	Pohjanmaa	30 km (100%)	28	1	5
Luonnonsuojelualue	kohtalainen	Risnäsmissen 22	Närpiö	Pohjanmaa	30 km (100%)	28	5	12
RKY-alue	suuri	Isojokilaakson kyläasutus ja Isojoen kirkkomaisema	Isojoki	Etelä-Pohjanmaa	30 km (100%)	28	2	158
Luonnonsuojelualue	kohtalainen	Risnäsmissen 50	Närpiö	Pohjanmaa	30 km (83%)	28	3	4
Luonnonsuojelualue	kohtalainen	Risnäsmissen 64	Närpiö	Pohjanmaa	30 km (81%)	28	1	11
Luonnonsuojelualue	kohtalainen	Risnäsmissen 83	Närpiö	Pohjanmaa	30 km (100%)	28	1	5
Luonnonsuojelualue	kohtalainen	Risnäsmissen 40	Närpiö	Pohjanmaa	30 km (82%)	28	2	9
Natura-alue	kohtalainen	Risnäsmissen	Närpiö	Pohjanmaa	30 km (87%)	28	1	727
Luonnonsuojelualue	kohtalainen	Risnäsmissen-Östramossen	Närpiö	Pohjanmaa	30 km (88%)	28	1	702
Luonnonsuojelualue	kohtalainen	Risnäsmissen-Östramossen	Närpiö	Pohjanmaa	30 km (88%)	28	1	702
Luonnonsuojelualue	kohtalainen	Risnäsmissen 18	Närpiö	Pohjanmaa	30 km (100%)	28	6	20
Suuri vesistö	kohtalainen	Säläisjärvi	Kurikka	Etelä-Pohjanmaa	30 km (100%)	28	0	54
Suuri vesistö	kohtalainen	Tönijärvi	Kristiinankaupunki,Isojoki	Pohjanmaa,Etelä-Pohjanmaa	30 km (100%)	28	0	37
Luonnonsuojelualue	kohtalainen	Risnäsmissen 3	Närpiö	Pohjanmaa	30 km (55%)	29	2	5
Luonnonsuojelualue	kohtalainen	Risnäsmissen 61	Närpiö	Pohjanmaa	30 km (81%)	29	10	30
Luonnonsuojelualue	kohtalainen	Risnäsmissen 4	Närpiö	Pohjanmaa	30 km (100%)	29	7	8
Luonnonsuojelualue	kohtalainen	Risnäsmissen 15	Närpiö	Pohjanmaa	30 km (76%)	29	1	8
Suuri vesistö	kohtalainen	Kyrönjoki	Kauhajoki,Kurikka	Etelä-Pohjanmaa	30 km (41%)	29	0	21

Kohdekortti tv-31, Lautakangas

Kunta: Alajärvi



- Natura-alue
 - Luonnosuojeelualue
 - Kansallispuisto
 - Valtakunnallisesti arvokkaat maisema alueet
 - Maakunnallisesti arvokkaaksi ehdotetut maisema-alueet
 - Muinaisjäännökset ja arkeologiset kohteet
 - Maakuntaraja
 - Maakunnallisesti arvokkaaksi ehdotetut rakennetut kulttuuriympäristöt
 - Alueet
 - Pisteet
- Tuulivoimaloiden näkyvyys**
 - Eniten voimaloita
 - Vähiten voimaloita
- Muut maakunnat, potentiaaliset tv-alueet
 - Muut maakunnat, merkittävä maisema tai kulttuuriympäristöalue
- Valtakunnallisesti arvokkaat rakennetut kulttuuriympäristöt**
- Alueet
 - Pisteet
 - Viivat
- Potentiaaliset tv-alueet**
- Potentiaaliset tuulivoima-alueet
 - Etäisyys tuulivoiman selvitysalueesta 7 km
 - Etäisyys tuulivoiman selvitysalueesta 14 km

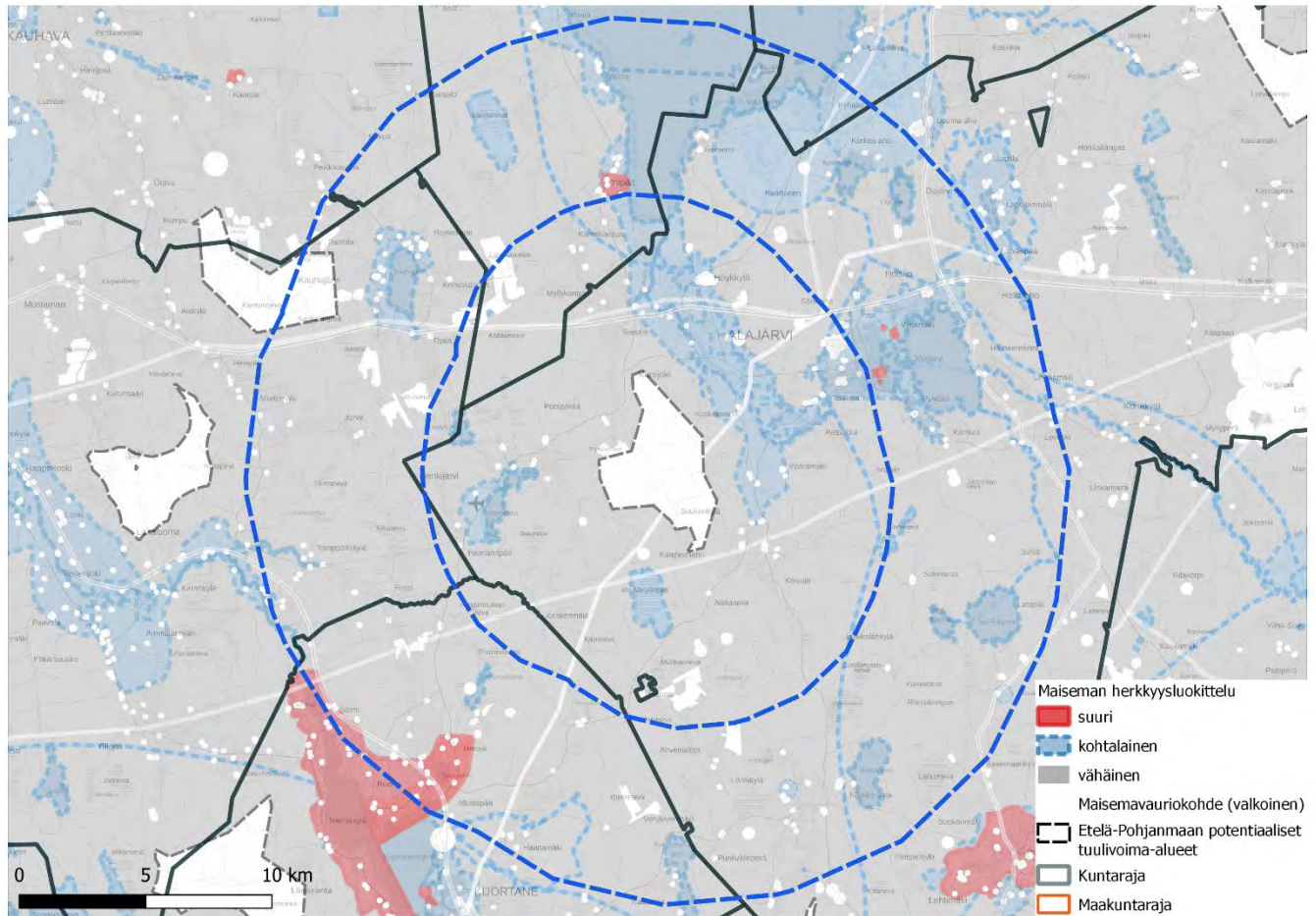


Lähteet; MML 2022, Syke 2022, Museovirasto 2022, Pohjanmaan-, Keski-Pohjanmaan, Etelä-Pohjanmaan, Pirkanmaan-, Satakunnan- ja Keski-Suomen maakuntaliitot.

Kuva 22. Tv-31 tuulivoima-alueen näkyvyys ja lähi- sekä välivaikutusalueiden arvokohteet

Kohteen sijainti	Tuulivoima-alue Alajärvellä noin kuusi kilometriä Alajärven keskustasta lounaaseen. Valtatie 16 kulkee alueen pohjoispuolella kahden kilometrin etäisyydellä. Lappajärvi sijaitsee pohjoisessa lähimmillään noin kuuden kilometrin päässä.
Pinta-ala	1624,91 ha
Arvio tuulivoimaloiden määrästä / Suunnittelutilanne	26 kpl, alueella ei ole ennestään tuulivoimaloita. Lähimmät toiminnassa olevat voimalat sijoittuvat yli 20 kilometrin etäisyydelle itään, jossa sijaitsee Louhukankaan tuulivoima-alue. Lisäksi tuulivoima-alueen läheisyydessä sijaitsee kaksi potentiaalista tuulivoima-aluetta.
Alueen yleiskuvas	Tuulivoima-alue kuuluu Pohjanmaan maisemamaakuntaan . Maisemaseutujen osa-aluejaossa tehdyn jaon mukaan tuulivoima-alue sijaitsee tarkemmin Etelä-Pohjanmaan viljelylakeuksien seudulla . (Ympäristöministeriö, 1992)

Tuulivoima-alueen vaikutus herkkiin kohteisiin



Kuva 15. Maiseman herkkyys tv-31:n vaikutusalueilla

Merkittävimmät vaikutukset voimaloista kohdistuvat lähi- ja välialueen kohteisiin; siellä voimat näkyvät laajimmin.

Vaikutus lähialueen kohteisiin, joiden herkkyys muutokselle on suuri tai kohtalainen

Lähivaikutusalueella tuulivoimalat voivat olla maisemakuvassa hallitsevia ja niiden visuaaliset vaikutukset niin merkittäviä, että syntyy vaikutuksia maiseman luonteeseen ja laatuun. (Ympäristöministeriö, 2016)

Tuulivoima-alueen lähialueella ei ole kohdetta, jonka herkkyys on suuri.

Välialueen kohtalaisen herkkä alueet ovat maakunnallisesti arvokkaaksi ehdotettuja maisema-alueita, maakunnallisesti arvokkaaksi ehdotettuja kulttuuriympäristöjä, luonnonsuojelu- ja Natura-alueita, vesistöjä sekä maakuntakaavan ohjeellisia virkistysreittejä.

Lähialueen laajimmat näkyvyysalueet ovat MMA- alueella Kurejokilaakson kulttuurimaisemassa. Kurejokilaakson kulttuurimaiseman alueelta (Lapuan tie 673) on tehty havainnekuva (kts. erillinen valokuvasovitekooste), jossa tuulivoimalat näkyvät selvästi ja läheltä (etäisyys alkaen noin 3 km). Kurejokilaakson alueella sijaitsee myös osa Alajärven taajamatoimintojen alueesta ja MKY Kurejokilaakso. Alue on osin tuulivoimaloiden dominanssivyöhykkeellä (1–3 km) etäisyydellä, jossa niiden vaikutus on maiseman ominaispiirteitä heikentävä ja voimat maisemassa hallitsevia. Melontareitti Tervareitti kulkee Lappajärven ympäri ja Kurejokea pitkin.

Alajärven keskustassa näkyvyysalueet ovat pirstaleisia. Rakennettu ympäristö ja sen paikalliset elementit muodostavat katvealueita. Alajärven keskustan RKY kohde (Alajärven kirkko ja kirkonkylän julkiset rakennukset) sijaitsee välialueella ja jää todennäköisesti katvealueelle.

Menkijärven MKY-kohteessa on osin näkyvyysalueita, erityisesti Menkijärven länsirannoilla tuulivoimalat näkyvät selvästi läheltä (3–5 km etäisyys lähimpiin voimaloihin).

Luonnonsuojelu- ja Natura-alue Iso Narunneva sijaitsee tv-alueelta 2–3 km etelään ja on pääosin näkyvyysaluetta. Muilla lähialueen luonnonsuojelualueilla ei ole näkyvyyttä lainkaan.

Osa väli- ja lähialueen ulkoilureiteistä ovat ohjeellisia ja poistettavia. Ohjeellinen ulkoilureitti Lappajärvi-Pyhävuori kulkee Lappajärven ympärillä ja kulkee osin katvealueilla ja osin Kurejokilaakson näkyvyysalueiden läpi.

Vaikutus välialueen kohteisiin, joiden herkkyys muutokselle on suuri tai kohtalainen

Väliyöhykkeen vaikutusalueella voimat voivat näkyä selvästi, mutta visuaaliset vaikutukset vähenevät etäisyyden kasvaessa. Voimat muodostavat osan laajempaa maisemakokonaisuutta ja niiden kokoa ja etäisyyttä voi olla vaikea hahmottaa. (Ympäristöministeriö, 2016)

Tuulivoima-alueen välialueella on kuusi kohdetta, joiden herkkyys on suuri. Alueet ovat yksi VAMA ja viisi RKY-alueita

Ylipään kylän näkyvyys on 49 % ja se sijaitsee kohteesta noin 7 km pohjoiseen. Alajärven kirkko ja kirkonkylän julkiset rakennukset sijaitsee kohteesta 7 km itään. Kohde on rakennettu ympäristö.

Herkkydeltään suuri VAMA-alue Kuortaneenjärven kulttuurimaisemat sijaitsee 11 km etäisyydellä. Näkyvyys kohteelle on osittaista (38 %). RKY-alue on laaja ja sijaitsee VAMA alueella: Ruonan kylän ja Haapaniemen pappilan alueella näkyvyys osittaista. VAMA-alueesta kuitenkin suurin osa sijaitsee kaukoalueella, jolloin sen vaikutus vähenee. Vaikutusten merkittävyys on kohtalainen.

Kaksi pientä RKY-aluetta (1 ja 5 ha) sijaitsevat Alajärven kulttuurimaisema-alueella (MM) Alajärven Pekkolan niemellä: Nelimarkka-museon ja Eero Nelimarkan huvilan alueella Alajärvellä, näkyvyyttä on osittain. Rakennetulle ympäristölle tyyppisesti näkyvyyttä rajoittavat rakenteet ja paikallinen puusto.

Välialueen **kohtalaisen herkä**t alueet ovat **maakunnallisesti arvokkaaksi ehdotetut maisema-alueet ja kulttuuriympäristöt, luonnonsuojelu- ja Natura-alueet, vesistöt sekä maakuntakaavan ohjeelliset virkistysreitit.**

Alajärven niemellä, osin Alajärven taajamatoimintojen alueella sijaitsee **MMA Alajärven kulttuurimaisemat**. Alueelle kuuluu myös Isoaari. Tallbackan niemellä on laajoja MKY kohteita. Näkyvyysalueet ovat osittaisia, osin pirstaleisia. Pitkiä näkymiä kohti tuulivoimaloita syntyy järven rannoilta. Isoaari on pääosin katvealueella. Vaikutusten merkittävyys on kohtalainen.

MMA-alue Kauhajärven kulttuurimaisema sijaitsee tv-alueen välialueella 9–11 km kohteesta länteen, Kauhajärven länsi- ja osin itärannoilla. Alueella on maakunnallisesti arvokkaaksi ehdotetut rakennetut ympäristöt (MKY), Kauhajärven kylä, järven länsipuolella ja Kauhajärven asutus, järven eteläpuolella valtatie 16 varrella. Alueella on pirstaleisia näkyvyysalueita. Pitkät näkymät avautuvat järven yli sen länsirannoilta. Rakennukset ja paikallinen puusto voivat estää näkymiä jonkin verran. Vakituinen asutus sijoittuu pääosin MMA-alueelle teiden varsille ja kauemmaksi rannasta. Loma-asutus painottuu järven rantoihin. Visuaalinen vaikutus on kohtalainen.

Paalijärven kulttuurimaisemassa (MMA), Pyhävuoren alueella (MMA osa-alue ja virkistyskohde), ei ole vaikutusta.

Lappajärven kulttuurimaisemat ulottuvat välialueelle järven länsi- ja itäpuolella. Suurin osa kauko- ja maksimialueella. Vaikutus välialueella on vähäinen.

Lappajärven eteläosa sijoittuu välialueelle. Järven vesialueilla on laajoja näkyvyysalueita, myös Tervareitin melontareitin kohdalla. Järven rannat suuntavat täällä alueella pääosin pohjoiseen. Siksi on järven rannoilla usein katvealueita. Välialueen toiseksi suurin järvi on aiemmin mainittu Alajärvi. Välialueen muut järvet ovat pienempiä ja niiden vesialueilla on osittainen näkyvyys.

Välialueen **Natura- ja luonnonsuojelualueilla** sekä **virkistysalueella Selkäsaaret** on osin näkyvyyttä noin 30–50 %.

Loma-asuntoalueella **Lakeaharju** ei ole vaikutusta.

Maisemavauriot lähi- ja välivaikutusalueella

Tuulivoima-alueen välivaikutusalueella on toinen potentiaaliseksi tunnistettu tuulivoima-alue lännessä. Toteutuneita voimaloita ei ole väli- ja lähivaikutusalueilla. Valtatie 16 kulkee vaikutusalueiden läpi idästä länteen tv-alueelta pohjoiseen, minimietäisyys 2 km. Alueen lähellä kulkevat sähkölinjat ja kantatiet, kummallakin puolella. Yksi sähkölinja kulkee tv-alueen läpi. Teollisuus- ja varastoalueita on etenkin Alajärvellä ja valtateiden varsilla, sekä Kauhajärven MMA-alueella. Maa-aineisten ottoalueita löytyy tuulivoima-alueelta koilliseen, etelään ja Kauhajärveltä länteen. Turvetuotantoalueita on Kauhajärven ympäristön lisäksi myös tv-alueelta etelään, osittain myös tv-alueella. Maatalouden suuryksiköitä on eri puolella, erityisesti maisema-alueilla.

Vaikutus lähi- ja välialueen kohteisiin, joiden herkkyys muutokselle on vähäinen

Lähialueella on paljon kohteita, jotka jäävät katvealueisiin. Alueet, joiden herkkyys on vähäinen ja joissa on näkyvyysalueita ovat suoalueet, sekä osin myös avoimet pelto- ja kylämaisemat esimerkiksi Koivulassa tuulivoima-alueelta kaakkoon ja Menkijärven pohjoispuolella.

Yhteisvaikutukset

Tv-alue	Kunta	Maakunta	Etäisyys- vyöhyke/ vyöhykkeet	Minimi- etäisyys (km)	Pinta- ala (ha)
tv-32 Annalanmäki	Kauhava, Lapua	Etelä-Pohjanmaa	14 km (38 %); 25 km (62 %)	12	1401
tv-9994 tai tv-9995 Jäkäläneva	Alajärvi	Etelä-Pohjanmaa	25 km (100 %)	15	133
tv-9996 Aittookangas	Lapua	Etelä-Pohjanmaa	25 km (100 %)	15	1224
tv-9994 tai tv-9995 Jäkäläneva	Alajärvi, Kuortane, Alavus	Etelä-Pohjanmaa	25 km (100 %)	18	566
tv-13 Talpakanräme	Perho, Vimpeli	Keski-Pohjanmaa, Etelä-Pohjanmaa	30 km (36 %); 25 km (25 %)	21	3141
tv-3 Aitakangas	Alajärvi, Vimpeli	Etelä-Pohjanmaa	30 km (97 %)	25	1994
tv-17 Kirsinkangas	Evijärvi, Lappajärvi	Etelä-Pohjanmaa	30 km (57 %)	27	1779

Taulukko 44. Etelä-Pohjanmaan potentiaaliset tuulivoima-alueet tv-31 alueen vaikutusalueella

Potentiaalisen tuulivoima-alueen tv-31 välivyöhykkeelle sijoittuu Tv-32 Annalanmäki noin 13 km etäisyydelle, sen luoteispuolelle. Useita potentiaalisia voimala-alueita sijaitsee kaukovyöhykkeellä.

Arvo	Herkkyys	Kohteen nimi	Kunta	Maakunta	Etäisyys- vyöhyke/ vyöhykkeet	Minimi- etäisyys (km)	Näkyvyys (%)	Pinta-ala (ha)
Melontareitit	kohtalainen	Tervareitti	Soini, Evijärvi, Alajärvi, Viipeli, Lappajärvi	Etelä-Pohjanmaa	7 km (19%); 14 km (26%); 30 km (6%); 25 km (30%)	1	45	865
Maakunnallisesti arvokkaaksi ehdotettu maisema-alue	kohtalainen	Kurejokilaakson kulttuurimaisema	Alajärvi, Lappajärvi	Etelä-Pohjanmaa	7 km (93%); 14 km (7%)	1	64	3313
Luonnonsuojelualue	kohtalainen	Iso Naruneva	Alajärvi	Etelä-Pohjanmaa	7 km (100%)	2	78	241
Taajamatoimintojen alue	kohtalainen	Alajärvi	Alajärvi	Etelä-Pohjanmaa	7 km (55%); 14 km (45%)	2	46	2173
Maakunnallisesti arvokkaaksi ehdotetut rakennetut kulttuuriympäristöt (alueet)	kohtalainen	Kurejokilaakso	Alajärvi	Etelä-Pohjanmaa	7 km (100%)	2	84	65
Suuri vesistö	kohtalainen		Alajärvi	Etelä-Pohjanmaa	7 km (100%)	2	69	162
Luonnonsuojelualue	kohtalainen	Iso Naruneva	Alajärvi	Etelä-Pohjanmaa	7 km (100%)	2	78	241
Suuri vesistö	kohtalainen		Alajärvi, Lappajärvi	Etelä-Pohjanmaa	7 km (100%)	2	69	25
Natura-alue	kohtalainen	Iso Narunneva	Alajärvi	Etelä-Pohjanmaa	7 km (100%)	2	69	275
Suuri vesistö	kohtalainen	Vähäjoki	Alajärvi, Lappajärvi	Etelä-Pohjanmaa	7 km (100%)	2	69	25
Suuri vesistö	kohtalainen	Menkijärvi	Alajärvi	Etelä-Pohjanmaa	7 km (100%)	2	69	162
Suuri vesistö	kohtalainen		Alajärvi	Etelä-Pohjanmaa	7 km (89%); 14 km (11%)	3	24	23
Luonnonsuojelualue	kohtalainen	Iso Narunneva	Alajärvi	Etelä-Pohjanmaa	7 km (100%)	3	48	20
Maakunnallisesti arvokkaaksi ehdotetut rakennetut kulttuuriympäristöt (alueet)	kohtalainen	Menkijärven vanha sotilastie, lentokenttä ja Oravan kyläontti	Alajärvi	Etelä-Pohjanmaa	7 km (100%)	3	30	252
Suuri vesistö	kohtalainen	Palosuvanto	Alajärvi	Etelä-Pohjanmaa	7 km (89%); 14 km (11%)	3	24	23
Ulkoilureitit	kohtalainen	Lappajärvi-Pyhävuori	Alajärvi, Lappajärvi	Etelä-Pohjanmaa	7 km (26%); 14 km (29%); 30 km (6%); 25 km (38%)	4	13	159
Suuri vesistö	kohtalainen		Alajärvi, Lappajärvi	Etelä-Pohjanmaa	7 km (100%)	5	51	79
Ulkoilureitit	kohtalainen	Lakeaharju-Valkealampi	Alajärvi, Viipeli	Etelä-Pohjanmaa	7 km (30%); 14 km (53%); 25 km (17%)	5	4	228
Suuri vesistö	kohtalainen	Hirvijärvi	Alajärvi, Lappajärvi	Etelä-Pohjanmaa	7 km (100%)	5	51	79
Suuri vesistö	kohtalainen		Alajärvi, Lappajärvi	Etelä-Pohjanmaa	7 km (11%); 14 km (89%)	6	88	1779
Luonnonsuojelualue	kohtalainen	Kokkosaari	Lappajärvi	Etelä-Pohjanmaa	7 km (100%)	6	0	3
Suuri vesistö	kohtalainen	Lappajärvi	Alajärvi, Viipeli, Lappajärvi	Etelä-Pohjanmaa	7 km (1%); 25 km (69%); 30 km (6%); 14 km (25%)	6	89	14582
RKY-alue	suuri	Ylipään kylä	Lappajärvi	Etelä-Pohjanmaa	14 km (100%)	7	49	67

Arvo	Herkkyyks	Kohteen nimi	Kunta	Maakunta	Etäisyys- vyöhyke/ vyöhykkeet	Minimi- etäisyys (km)	Näkyvyys (%)	Pinta-ala (ha)
Natura-alue	kohtalainen	Ukonmäki	Alajärvi	Etelä-Pohjanmaa	7 km (33%);14 km (67%)	7	0	53
Suuri vesistö	kohtalainen		Alajärvi	Etelä-Pohjanmaa	14 km (100%)	7	86	1134
RKY-alue	suuri	Alajärven kirkko ja kirkonkylän julkiset rakennukset	Alajärvi	Etelä-Pohjanmaa	14 km (100%)	7	45	11
Suuri vesistö	kohtalainen	Alajärvi	Alajärvi	Etelä-Pohjanmaa	14 km (100%)	7	86	1134
RKY-alue	suuri	Nelimarkka-museo ja Eero Nelimarkan huvila huvila	Alajärvi	Etelä-Pohjanmaa	14 km (100%)	8	25	1
Maakunnallisesti arvokkaaksi ehdotetut rakennetut kulttuuriympäristöt (alueet)	kohtalainen	Pynttärinniemen kulttuuriympäristö	Alajärvi	Etelä-Pohjanmaa	14 km (100%)	8	51	71
Suuri vesistö	kohtalainen		Kuortane	Etelä-Pohjanmaa	14 km (100%)	8	54	56
Maakunnallisesti arvokkaaksi ehdotettu maisema-alue	kohtalainen	Alajärven kulttuurimaisemat	Alajärvi	Etelä-Pohjanmaa	14 km (100%)	8	41	423
Virkistyskohteet	kohtalainen	Pyhävuori	Alajärvi, Vim peli	Etelä-Pohjanmaa	14 km (100%)	8	3	1961
Suuri vesistö	kohtalainen	Porraslampi	Kuortane	Etelä-Pohjanmaa	14 km (100%)	8	54	56
RKY-alue	suuri	Nelimarkka-museo ja Eero Nelimarkan huvila museo	Alajärvi	Etelä-Pohjanmaa	14 km (100%)	9	94	5
Suuri vesistö	kohtalainen		Alajärvi	Etelä-Pohjanmaa	14 km (100%)	9	65	76
Maakunnallisesti arvokkaaksi ehdotettu maisema-alue	kohtalainen	Kauhajärven kulttuurimaisema	Lapua	Etelä-Pohjanmaa	14 km (100%)	9	56	460
Suuri vesistö	kohtalainen		Lapua	Etelä-Pohjanmaa	14 km (100%)	9	63	236
Natura-alue	kohtalainen	Vanhaneva	Lappajärvi	Etelä-Pohjanmaa	14 km (100%)	9	43	334
Maakunnallisesti arvokkaaksi ehdotetut rakennetut kulttuuriympäristöt (alueet)	kohtalainen	Kauhajärven asutus	Lapua	Etelä-Pohjanmaa	14 km (100%)	9	63	9
Suuri vesistö	kohtalainen	Vähä-Räyrinki	Alajärvi	Etelä-Pohjanmaa	14 km (100%)	9	65	76
Suuri vesistö	kohtalainen	Kauhajärvi	Lapua	Etelä-Pohjanmaa	14 km (100%)	9	63	236
Ulkoilureitit	kohtalainen	Hankanen-Alajärvi	Soini, Alajär vi	Etelä-Pohjanmaa	14 km (40%);25 km (60%)	10	13	112
Suuri vesistö	kohtalainen		Alajärvi	Etelä-Pohjanmaa	14 km (100%)	10	46	262
Maakunnallisesti arvokkaaksi ehdotetut rakennetut kulttuuriympäristöt (alueet)	kohtalainen	Tallbackan niemen kulttuuriympäristö	Alajärvi	Etelä-Pohjanmaa	14 km (100%)	10	42	48
Luonnonsuojelualue	kohtalainen	Vanhaneva	Lappajärvi	Etelä-Pohjanmaa	14 km (100%)	10	53	268
Luonnonsuojelualue	kohtalainen	Vanhaneva	Lappajärvi	Etelä-Pohjanmaa	14 km (100%)	10	53	268
Maakunnallisesti arvokkaaksi ehdotetut rakennetut kulttuuriympäristöt (alueet)	kohtalainen	Kauhajärven kylä	Lapua	Etelä-Pohjanmaa	14 km (100%)	10	62	98
Suuri vesistö	kohtalainen		Alajärvi	Etelä-Pohjanmaa	14 km (100%)	10	69	143
Suuri vesistö	kohtalainen	Kätkäjärvi	Alajärvi	Etelä-Pohjanmaa	14 km (100%)	10	46	262
Suuri vesistö	kohtalainen	Kaartusjärvi	Alajärvi	Etelä-Pohjanmaa	14 km (100%)	10	69	143

Arvo	Herkkyys	Kohteen nimi	Kunta	Maakunta	Etäisyys- vyöhyke/ vyöhykkeet	Minimi- etäisyys (km)	Näkyvyys (%)	Pinta-ala (ha)
Suuri vesistö	kohtalainen		Alajärvi, Vim peli, Lappajä rvi	Etelä-Pohjanmaa	14 km (34%); 25 km (66%)	11	94	5837
RKY-alue	suuri	Ruonan kylä ja Haapaniemen pappila	Kuortane	Etelä-Pohjanmaa	14 km (59%); 25 km (41%)	11	31	651
Suuri vesistö	kohtalainen		Kuortane	Etelä-Pohjanmaa	14 km (84%); 25 km (16%)	11	51	202
Valtakunnallisesti arvokas maisema- alue	suuri	Kuortaneenjärven kulttuurimaisemat	Kuortane, La pua	Etelä-Pohjanmaa	14 km (18%); 30 km (5%); 25 km (77%)	11	38	4996
Suuri vesistö	kohtalainen		Alajärvi	Etelä-Pohjanmaa	14 km (100%)	11	54	341
Maakunnallisesti arvokkaaksi ehdotettu maisema-alue	kohtalainen	Lappajärven kulttuurimaisemat	Vimpeli, Lap pajärvi	Etelä-Pohjanmaa	14 km (7%); 30 km (28%); 25 km (61%)	11	27	9126
Maastopyöreinit	kohtalainen	Maastopyöreinitistö	Kuortane	Etelä-Pohjanmaa	14 km (60%); 25 km (40%)	11	0	94
Suuri vesistö	kohtalainen	Iso-Räyrinki	Alajärvi	Etelä-Pohjanmaa	14 km (100%)	11	54	341
Suuri vesistö	kohtalainen	Kaarankajärvi	Kuortane	Etelä-Pohjanmaa	25 km (16%); 14 km (84%)	11	51	202
Loma-asuntoalue	kohtalainen	Lakeaharju	Alajärvi, Vim peli	Etelä-Pohjanmaa	14 km (48%); 25 km (52%)	12	8	1931
Luonnonsuojelualue	kohtalainen	Nisosjärvi 3	Kuortane	Etelä-Pohjanmaa	14 km (100%)	12	32	1
Ulkoilureitit	kohtalainen	Paalijärven patikkareitti	Alajärvi	Etelä-Pohjanmaa	14 km (29%); 25 km (71%)	12	2	109
Suuri vesistö	kohtalainen		Kuortane	Etelä-Pohjanmaa	14 km (100%)	12	56	31
Suuri vesistö	kohtalainen		Alajärvi	Etelä-Pohjanmaa	14 km (100%)	12	13	134
Luonnonsuojelualue	kohtalainen	Nisosjärvi	Kuortane	Etelä-Pohjanmaa	14 km (100%)	12	44	52
Luonnonsuojelualue	kohtalainen	Nisosjärvi 1	Kuortane	Etelä-Pohjanmaa	14 km (100%)	12	47	47
Luonnonsuojelualue	kohtalainen	Nisosjärvi	Kuortane	Etelä-Pohjanmaa	14 km (100%)	12	44	52
Suuri vesistö	kohtalainen		Lapua	Etelä-Pohjanmaa	14 km (18%); 25 km (82%)	12	2	26
Luonnonsuojelualue	kohtalainen	Kuortaneenjärven kulttuurimaisemat	Kuortane, La pua	Etelä-Pohjanmaa	14 km (14%); 30 km (5%); 25 km (82%)	12	38	5061
Suuri vesistö	kohtalainen	Ojajärvi	Alajärvi	Etelä-Pohjanmaa	14 km (100%)	12	13	134
Suuri vesistö	kohtalainen	Lakajoki	Lapua	Etelä-Pohjanmaa	25 km (82%); 14 km (18%)	12	2	26
Suuri vesistö	kohtalainen	Nisosjärvi	Kuortane	Etelä-Pohjanmaa	14 km (100%)	12	56	31
Maakunnallisesti arvokkaaksi ehdotetut rakennetut kulttuuriympäristöt (pisteet)	kohtalainen	Sampo (ent. meijeri?)	Kuortane	Etelä-Pohjanmaa	14 km (100%)	13	62	0
Suuri vesistö	kohtalainen		Kuortane, La pua	Etelä-Pohjanmaa	14 km (54%); 25 km (46%)	13	13	29
Virkistysalueet	kohtalainen	Selkäsaaret	Lappajärvi	Etelä-Pohjanmaa	14 km (100%)	13	56	14

Arvo	Herkkyys	Kohteen nimi	Kunta	Maakunta	Etäisyys- vyöhyke/ vyöhykkeet	Minimi- etäisyys (km)	Näkyvyys (%)	Pinta-ala (ha)
Suuri vesistö	kohtalainen		Kuortane	Etelä-Pohjanmaa	14 km (3%);25 km (97%)	13	72	1486
Maakunnallisesti arvokkaaksi ehdotettu maisema-alue	kohtalainen	Paalijärven kulttuurimaisema	Alajärvi	Etelä-Pohjanmaa	14 km (27%);25 km (73%)	13	3	891
Suuri vesistö	kohtalainen	Lakajoki	Kuortane,Lapua	Etelä-Pohjanmaa	25 km (46%);14 km (54%)	13	13	29
Suuri vesistö	kohtalainen	Kuortaneenjärvi	Kuortane	Etelä-Pohjanmaa	25 km (96%);14 km (4%)	13	69	1556
Maakunnallisesti arvokkaaksi ehdotettu maisema-alue	kohtalainen	Lapuanjoen kulttuurimaisemat; Haapakoski-Tiistenj	Lapua	Etelä-Pohjanmaa	14 km (0%);30 km (16%);25 km (84%)	14	32	5587
Maakunnallisesti arvokkaaksi ehdotetut rakennetut kulttuuriympäristöt (alueet)	kohtalainen	Salmen kylä	Kuortane	Etelä-Pohjanmaa	14 km (21%);25 km (79%)	14	49	2
Suuri vesistö	kohtalainen		Kuortane	Etelä-Pohjanmaa	14 km (23%);25 km (77%)	14	4	70
Ulkoilureitit	kohtalainen	Lakeaharju-Luoma-aho ulkoilureitistö	Alajärvi,Vimpeli	Etelä-Pohjanmaa	25 km (100%)	14	1	72
Maakunnallisesti arvokkaaksi ehdotetut rakennetut kulttuuriympäristöt (pisteet)	kohtalainen	Salmenmäki, maamiesseurantalo	Kuortane	Etelä-Pohjanmaa	25 km (100%)	14	100	0
Ulkoilureitit	kohtalainen	Aholankangas-Valkealampi	Alajärvi,Kuortane,Alavus	Etelä-Pohjanmaa	25 km (100%)	14	2	94
Ulkoilureitit	kohtalainen	Kuortane-Hirvijärvi-Seinäjoki	Kuortane,Seinäjoki,Lapua	Etelä-Pohjanmaa	30 km (14%);25 km (50%)	14	9	178
Suuri vesistö	kohtalainen	Paalijärvi	Alajärvi	Etelä-Pohjanmaa	25 km (100%)	14	0	48
Valtakunnallisesti arvokas maisema-alue	suuri	Lehtimäen mäki-asutus	Alajärvi	Etelä-Pohjanmaa	25 km (100%)	15	3	1328
Luonnonsuojelualue	kohtalainen	Lehtimäen mäki-asutus	Alajärvi	Etelä-Pohjanmaa	25 km (100%)	15	4	1430
Virkistysalueet	kohtalainen	Lakeaharju (Talviurheilukeskus+looma-asutus)	Vimpeli	Etelä-Pohjanmaa	25 km (100%)	15	15	60
Taajamatoimintojen alue	kohtalainen	Kuortane kk	Kuortane	Etelä-Pohjanmaa	25 km (100%)	15	27	481
Virkistysalueet	kohtalainen	Aholankangas (Virkistysalue+monipuolinen liikunta- ja urheilukeskus)	Kuortane	Etelä-Pohjanmaa	25 km (100%)	15	1	66
Maakunnallisesti arvokkaaksi ehdotetut rakennetut kulttuuriympäristöt (alueet)	kohtalainen	Karvalanraitti	Lappajärvi	Etelä-Pohjanmaa	25 km (100%)	16	8	110
Ulkoilureitit	kohtalainen	Lipsunniemi-Lakeaharju	Evijärvi,Vimpeli,Lappajärvi	Etelä-Pohjanmaa	30 km (18%);25 km (40%)	16	11	220
Taajamatoimintojen alue	kohtalainen	Keskikylä	Alajärvi	Etelä-Pohjanmaa	25 km (100%)	16	5	425
Maakunnallisesti arvokkaaksi ehdotetut rakennetut kulttuuriympäristöt (alueet)	kohtalainen	Kuortaneen keskusta	Kuortane	Etelä-Pohjanmaa	25 km (100%)	16	39	85
Maakunnallisesti arvokkaaksi ehdotetut rakennetut kulttuuriympäristöt (alueet)	kohtalainen	Konttelin asutus (ehdolla maakunnalliseksi kohteeksi)	Kuortane	Etelä-Pohjanmaa	25 km (100%)	16	22	29
Maakunnallisesti arvokkaaksi ehdotetut rakennetut kulttuuriympäristöt (alueet)	kohtalainen	Honkolan asutus (ehdolla maakunnalliseksi alueeksi)	Kuortane	Etelä-Pohjanmaa	25 km (100%)	17	71	10

Arvo	Herkkyys	Kohteen nimi	Kunta	Maakunta	Etäisyys- vyöhyke/ vyöhykkeet	Minimi- etäisyys (km)	Näkyvyys (%)	Pinta-ala (ha)
Suuri vesistö	kohtalainen		Vimpeli,Lap pajärvi	Etelä-Pohjanmaa	25 km (100%)	17	95	2488
Suuri vesistö	kohtalainen		Vimpeli,Lap pajärvi	Etelä-Pohjanmaa	30 km (13%);25 km (87%)	17	83	4226
Luonnonsuojelualue	kohtalainen	Heinineva 1	Alajärvi,Kuo rtane,Alavu s	Etelä-Pohjanmaa	25 km (100%)	17	8	37
Ulkoilureitit	kohtalainen	Sapsalampi- Sarvikankaankoski- Kuortane	Kuortane,Al avus	Etelä-Pohjanmaa	30 km (15%);25 km (20%)	17	8	231
RKY-alue	suuri	Kuortaneen kirkko ja kirkonseutu	Kuortane	Etelä-Pohjanmaa	25 km (100%)	17	21	18
Maakunnallisesti arvokkaaksi ehdotetut rakennetut kulttuuriympäristöt (alueet)	kohtalainen	Seppälän asutus (ehdolla maakunnalliseksi kohteeksi)	Kuortane	Etelä-Pohjanmaa	25 km (100%)	17	7	6
Ulkoilureitit	kohtalainen	Lehtimäki-Vuorenmä ä	Soini,Alajär vi	Etelä-Pohjanmaa	25 km (100%)	17	2	118
Taajamatoimintojen alue	kohtalainen	Tiistenjoki	Lapua	Etelä-Pohjanmaa	25 km (100%)	18	35	219
Virkistyskohteet	kohtalainen	Mäyry	Kuortane	Etelä-Pohjanmaa	25 km (100%)	18	19	1961
RKY-alue	suuri	Kuortaneen pohjalaistalot Viitala	Kuortane	Etelä-Pohjanmaa	25 km (100%)	18	98	5
Suuri vesistö	kohtalainen		Lapua	Etelä-Pohjanmaa	30 km (9%);25 km (91%)	18	24	56
RKY-alue	suuri	Kuortaneen pohjalaistalot Nisula	Kuortane	Etelä-Pohjanmaa	25 km (100%)	18	99	9
Melontareitit	kohtalainen	Savonjoki	Alajärvi,Vim peli	Etelä-Pohjanmaa	25 km (100%)	18	10	109
Suuri vesistö	kohtalainen	Lapuanjoki	Lapua	Etelä-Pohjanmaa	25 km (91%);30 km (9%)	18	24	56
Taajamatoimintojen alue	kohtalainen	Vimpeli kk	Vimpeli	Etelä-Pohjanmaa	25 km (100%)	19	32	880
Maakunnallisesti arvokkaaksi ehdotetut rakennetut kulttuuriympäristöt (alueet)	kohtalainen	Tiistenjoen kylä	Lapua	Etelä-Pohjanmaa	25 km (100%)	19	13	13
Maakunnallisesti arvokkaaksi ehdotetut rakennetut kulttuuriympäristöt (alueet)	kohtalainen	Lehtimäen vanha keskusta	Alajärvi	Etelä-Pohjanmaa	25 km (100%)	19	7	98
Suuri vesistö	kohtalainen	Ähtärinjärvi	Soini,Alajär vi,Ähtäri	Etelä-Pohjanmaa	25 km (15%);30 km (15%)	19	3	4196
Maakunnallisesti arvokkaaksi ehdotetut rakennetut kulttuuriympäristöt (alueet)	kohtalainen	Suksitien asutus ympäristöineen	Vimpeli	Etelä-Pohjanmaa	25 km (100%)	20	36	16
Virkistyskohteet	kohtalainen	Hietojenlahti	Vimpeli,Lap pajärvi	Etelä-Pohjanmaa	25 km (100%)	20	68	1961
Virkistyskohteet	kohtalainen	Rovastila	Lappajärvi	Etelä-Pohjanmaa	25 km (100%)	20	26	1961
Loma-asuntoalue	kohtalainen	Rovastila	Lappajärvi	Etelä-Pohjanmaa	30 km (3%);25 km (97%)	20	39	1931
RKY-alue	suuri	Lehtimäen kirkkomaisema	Alajärvi	Etelä-Pohjanmaa	25 km (100%)	20	13	8
Natura-alue	kohtalainen	Hirvijoen metsät	Kauhava	Etelä-Pohjanmaa	30 km (2%);25 km (98%)	20	0	76
Maakunnallisesti arvokkaaksi ehdotettu maisema-alue	kohtalainen	Löyänjärven kulttuurimaisema	Kuortane,Al avus	Etelä-Pohjanmaa	25 km (100%)	20	3	357
Suuri vesistö	kohtalainen	liruunjärvi	Alajärvi	Etelä-Pohjanmaa	25 km (100%)	20	0	187
Suuri vesistö	kohtalainen	Kangaslampi	Alajärvi	Etelä-Pohjanmaa	25 km (100%)	20	0	21

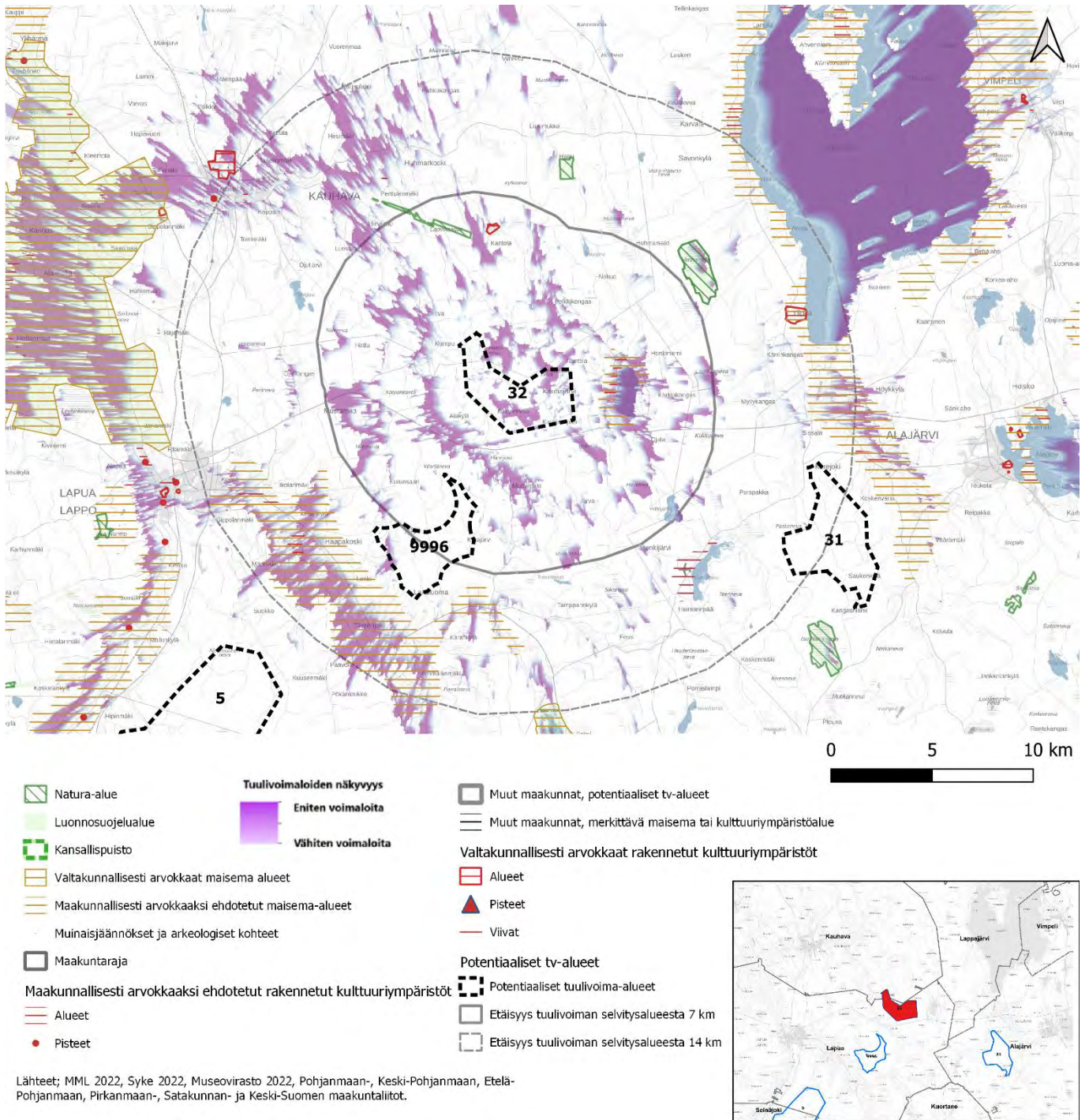
Arvo	Herkkyys	Kohteen nimi	Kunta	Maakunta	Etäisyys- vyöhyke/ vyöhykkeet	Minimi- etäisyys (km)	Näkyvyys (%)	Pinta-ala (ha)
Suuri vesistö	kohtalainen	Löyänjärvi	Kuortane,Al avus	Etelä-Pohjanmaa	25 km (100%)	20	0	40
Ulkoilureitit	kohtalainen	Vimpeli-Veteli	Vimpeli	Etelä-Pohjanmaa	30 km (35%);25 km (27%)	21	0	84
Maakunnallisesti arvokkaaksi ehdotettu maisema-alue	kohtalainen	Keisalan vaaramaisemat	Soini	Etelä-Pohjanmaa	25 km (100%)	21	2	512
Maakunnallisesti arvokkaaksi ehdotetut rakennetut kulttuuriympäristöt (alueet)	kohtalainen	Hynnilläntienvarren asutus	Kuortane	Etelä-Pohjanmaa	25 km (100%)	21	75	77
Suuri vesistö	kohtalainen		Kuortane	Etelä-Pohjanmaa	25 km (100%)	21	47	91
Maakunnallisesti arvokkaaksi ehdotetut rakennetut kulttuuriympäristöt (alueet)	kohtalainen	Kärnän kylä ja kulttuurimaisema	Lappajärvi	Etelä-Pohjanmaa	25 km (100%)	21	8	126
RKY-alue	suuri	Vimpelin kirkko ja kirkonseutu	Vimpeli	Etelä-Pohjanmaa	25 km (100%)	21	86	6
Suuri vesistö	kohtalainen	Kuhajärvi	Kuortane	Etelä-Pohjanmaa	25 km (100%)	21	47	91
Suuri vesistö	kohtalainen	Poikkijoki	Alajärvi,Vim peli	Etelä-Pohjanmaa	25 km (48%);30 km (34%)	21	0	20
Maakunnallisesti arvokkaaksi ehdotetut rakennetut kulttuuriympäristöt (alueet)	kohtalainen	Tarvolan kylä	Lappajärvi	Etelä-Pohjanmaa	25 km (100%)	22	55	192
Suuri vesistö	kohtalainen		Kuortane	Etelä-Pohjanmaa	30 km (36%);25 km (64%)	22	19	25
Suuri vesistö	kohtalainen	Naarasjärvi	Soini,Alajär vi	Etelä-Pohjanmaa	25 km (100%)	22	0	40
Suuri vesistö	kohtalainen	Iso Soukkajärvi	Alajärvi,Ala vus	Etelä-Pohjanmaa	25 km (100%)	22	0	42
Suuri vesistö	kohtalainen	Lapuanjoki	Kuortane	Etelä-Pohjanmaa	25 km (64%);30 km (36%)	22	19	25
Suuri vesistö	kohtalainen		Soini,Alajär vi,Ä,,htäri	Etelä-Pohjanmaa	30 km (71%);25 km (29%)	23	19	756
Virkistysalueet	kohtalainen	Vuoremaa (Talviurheilukeskus)	Soini	Etelä-Pohjanmaa	25 km (100%)	23	2	84
Taajamatoimintojen alue	kohtalainen	Lapua	Lapua	Etelä-Pohjanmaa	30 km (48%);25 km (11%)	23	8	2392
Ulkoilureitit	kohtalainen	Moksunniemi- Vuoremaa	Soini,Ä,,htär i	Etelä-Pohjanmaa	30 km (16%);25 km (7%)	23	1	240
Virkistyskohteet	kohtalainen	Ukonniemi	Lappajärvi	Etelä-Pohjanmaa	30 km (70%);25 km (30%)	23	43	1961
Taajamatoimintojen alue	kohtalainen	Lappajärvi kk	Lappajärvi	Etelä-Pohjanmaa	30 km (39%);25 km (61%)	23	29	568
Virkistyskohteet	kohtalainen	Ojutjärvi	Kauhava	Etelä-Pohjanmaa	30 km (90%);25 km (10%)	24	0	1961
RKY-alue	suuri	Lappajärven Kirkkonniemi	Lappajärvi	Etelä-Pohjanmaa	25 km (100%)	24	27	8
Ulkoilureitit	kohtalainen	Vimpeli-Perho	Veteli,Vimp eli,Lappajär vi	Keski- Pohjanmaa,Etelä- Pohjanmaa	30 km (54%);25 km (6%)	24	5	46
Maakunnallisesti arvokkaaksi ehdotetut rakennetut kulttuuriympäristöt (alueet)	kohtalainen	Hyytisientien asutus ja vanha käräjätupa	Lappajärvi	Etelä-Pohjanmaa	25 km (100%)	24	2	16
Luonnonsuojelualue	kohtalainen	Peränevanholman suojelualue	Lapua	Etelä-Pohjanmaa	30 km (22%);25 km (78%)	24	5	65
Suuri vesistö	kohtalainen		Lapua	Etelä-Pohjanmaa	30 km (13%);25 km (87%)	24	1	168

Arvo	Herkkyys	Kohteen nimi	Kunta	Maakunta	Etäisyys- vyöhyke/ vyöhykkeet	Minimi- etäisyys (km)	Näkyvyys (%)	Pinta-ala (ha)
Maakunnallisesti arvokkaaksi ehdotetut rakennetut kulttuuriympäristöt (alueet)	kohtalainen	Hourunkoskentien asutus	Lapua	Etelä-Pohjanmaa	25 km (100%)	24	59	75
Natura-alue	kohtalainen	Peränevanholma	Seinäjäki, Lapua	Etelä-Pohjanmaa	30 km (82%); 25 km (18%)	24	1	505
Suuri vesistö	kohtalainen	Tiisijärvi	Lapua	Etelä-Pohjanmaa	25 km (87%); 30 km (13%)	24	1	168
Maakunnallisesti arvokkaaksi ehdotetut rakennetut kulttuuriympäristöt (alueet)	kohtalainen	Kuortaneentien pohjalaistalot	Lapua	Etelä-Pohjanmaa	30 km (96%); 25 km (4%)	25	1	83
Maakunnallisesti arvokkaaksi ehdotetut rakennetut kulttuuriympäristöt (pisteet)	kohtalainen	Yliinen	Kuortane	Etelä-Pohjanmaa	30 km (100%)	26	100	0
Maakunnallisesti arvokkaaksi ehdotettu maisema-alue	kohtalainen	Lapuanjoen kulttuurimaisemat; Alavus-Lentilä	Kuortane, Alavus	Etelä-Pohjanmaa	30 km (47%)	26	3	2071
Ulkoilureitit	kohtalainen	Lappajärvi-Palojärvi-Mäenpää-Ylihärmä	Kauhava, Lappajärvi	Etelä-Pohjanmaa	30 km (36%)	26	2	228
Taajamatoimintojen alue	kohtalainen	Itäkylä	Lappajärvi	Etelä-Pohjanmaa	30 km (100%)	26	27	131
Taajamatoimintojen alue	kohtalainen	Soini kk	Soini	Etelä-Pohjanmaa	30 km (100%)	26	11	318
Suuri vesistö	kohtalainen		Lapua	Etelä-Pohjanmaa	30 km (39%)	26	1	59
Suuri vesistö	kohtalainen	Ojutjärvi	Kauhava	Etelä-Pohjanmaa	30 km (100%)	26	0	58
Suuri vesistö	kohtalainen	Torasjärvi	Soini	Etelä-Pohjanmaa	30 km (100%)	26	0	42
Suuri vesistö	kohtalainen	Lapuanjoki	Lapua	Etelä-Pohjanmaa	30 km (39%)	26	1	59
Suuri vesistö	kohtalainen	Akkojärvi	Alavus	Etelä-Pohjanmaa	30 km (100%)	26	0	133
Suuri vesistö	kohtalainen		Kauhava	Etelä-Pohjanmaa	30 km (26%)	27	2	37
Taajamatoimintojen alue	kohtalainen	Kauhava	Kauhava	Etelä-Pohjanmaa	30 km (31%)	27	4	1911
Ulkoilureitit	kohtalainen	Leipätie	Pedersören kunta, Kauhava, Lappajärvi	Pohjanmaa, Etelä-Pohjanmaa	30 km (45%)	27	2	231
Maakunnallisesti arvokkaaksi ehdotetut rakennetut kulttuuriympäristöt (alueet)	kohtalainen	Soinin kirkonkylä	Soini	Etelä-Pohjanmaa	30 km (100%)	27	21	53
Virkistyskohteet	kohtalainen	Kaatiala	Kuortane, Alavus	Etelä-Pohjanmaa	30 km (67%)	27	3	1961
Suuri vesistö	kohtalainen		Lappajärvi	Etelä-Pohjanmaa	30 km (100%)	27	43	252
Suuri vesistö	kohtalainen	Hirvijärven tekojärvi	Seinäjäki, Lapua	Etelä-Pohjanmaa	30 km (30%)	27	0	1437
Suuri vesistö	kohtalainen	Saarijärvi	Kuortane	Etelä-Pohjanmaa	30 km (100%)	27	0	64
Suuri vesistö	kohtalainen	Töysänjoki	Kuortane, Alavus	Etelä-Pohjanmaa	30 km (22%)	27	0	54
Suuri vesistö	kohtalainen	Kähkijärvi	Alajärvi	Etelä-Pohjanmaa	30 km (100%)	27	0	25
Suuri vesistö	kohtalainen	Kauhavanjoki	Kauhava	Etelä-Pohjanmaa	30 km (26%)	27	2	37
Virkistyskohteet	kohtalainen	Sarvikaankoski	Kuortane, Alavus	Etelä-Pohjanmaa	30 km (48%)	28	1	1961
Suuri vesistö	kohtalainen		Vimpeli	Etelä-Pohjanmaa	30 km (79%)	28	1	295
Virkistysalueet	kohtalainen	Nykälänniemi (Virkistysalue+matkailukeskus+loma-asutus)	Lappajärvi	Etelä-Pohjanmaa	30 km (100%)	28	23	76

Arvo	Herkkyys	Kohteen nimi	Kunta	Maakunta	Etäisyys- vyöhyke/ vyöhykkeet	Minimi- etäisyys (km)	Näkyvyys (%)	Pinta-ala (ha)
Maakunnallisesti arvokkaaksi ehdotetut rakennetut kulttuuriympäristöt (alueet)	kohtalainen	Jylhäkosken mylly ja sähkölaitos	Kauhava	Etelä-Pohjanmaa	30 km (100%)	○ 28	● 22	1
Suuri vesistö	kohtalainen	Varpulan tekojärvi	Seinäjoki	Etelä-Pohjanmaa	30 km (74%)	○ 28	○ 0	409
Suuri vesistö	kohtalainen	Korpisenjärvi	Soini	Etelä-Pohjanmaa	30 km (83%)	○ 28	○ 0	63
Suuri vesistö	kohtalainen	Sääksjärvi	Vimpeli	Etelä-Pohjanmaa	30 km (79%)	○ 28	○ 1	295
Suuri vesistö	kohtalainen	Pitkäjärvi	Alavus	Etelä-Pohjanmaa	30 km (100%)	○ 28	○ 0	28
Maakunnallisesti arvokkaaksi ehdotetut rakennetut kulttuuriympäristöt (alueet)	kohtalainen	Sääksjärven kylä	Vimpeli	Etelä-Pohjanmaa	30 km (27%)	○ 29	○ 0	113
Maakunnallisesti arvokkaaksi ehdotettu maisema-alue	kohtalainen	Sääksjärven maisema-alue	Vimpeli	Etelä-Pohjanmaa	30 km (27%)	○ 29	○ 0	410
Suuri vesistö	kohtalainen		Seinäjoki, Lappajärvi	Etelä-Pohjanmaa	30 km (14%)	○ 29	○ 0	1048
Suuri vesistö	kohtalainen	Housunjärvi	Alavus	Etelä-Pohjanmaa	30 km (17%)	○ 29	○ 0	43
Suuri vesistö	kohtalainen	Hoikanjärvi	Soini	Etelä-Pohjanmaa	30 km (90%)	○ 29	○ 0	21
Suuri vesistö	kohtalainen	Ranta-Töysän järvi	Alavus	Etelä-Pohjanmaa	30 km (19%)	○ 29	○ 0	241
Suuri vesistö	kohtalainen	Riuttonen	Soini	Etelä-Pohjanmaa	30 km (77%)	○ 29	○ 0	43
Suuri vesistö	kohtalainen	Väljijoki	Lappajärvi	Etelä-Pohjanmaa	30 km (8%)	○ 30	○ 0	30
Suuri vesistö	kohtalainen	Liesjärvi	Alavus	Etelä-Pohjanmaa	30 km (1%)	○ 30	○ 0	55

Kohdekortti tv-32, Annalanmäki

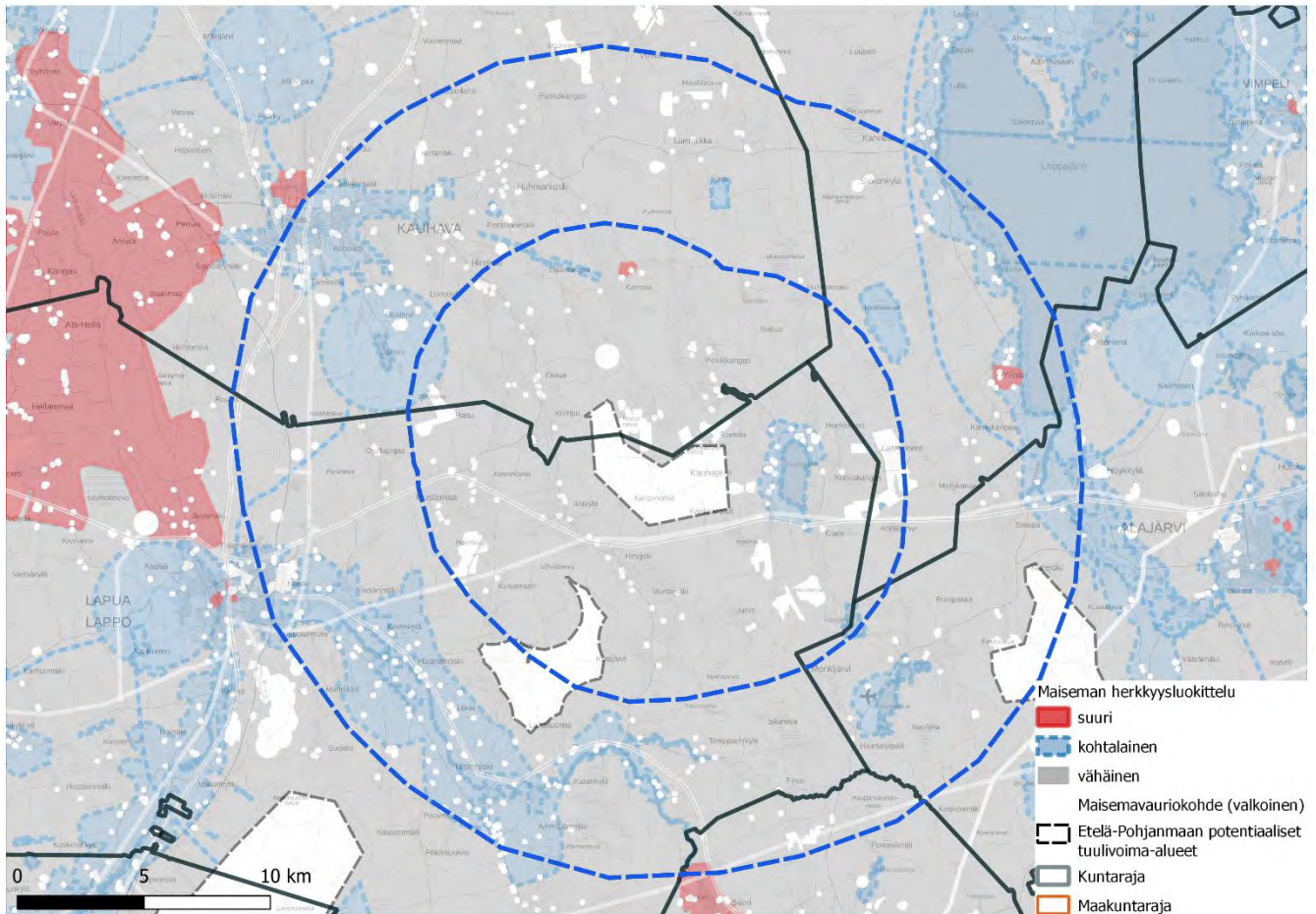
Kunta: Kauhava, Lapua



Kuva 23. Tv-32 tuulivoima-alueen näkyvyys ja lähi- sekä väli vaikutusalueiden arvokohteet

Kohteen sijainti	Suunniteltu tuulivoima-alue sijoittuu turvetuotantoalueelle Kauhavan ja Lapuan kuntien rajalle. Lappajärvi (järvi) sijaitsee 12 kilometriä alueesta koilliseen ja pienempi Kauhajärvi alueen itäpuolella kahden kilometrin päässä. Kauhavan ja Lapuan keskukset sijoittuvat alueen länsipuolelle noin 12 kilometrin päähän. Valtatie 16 kulkee aivan alueen eteläpuolella alle kilometrin etäisyydellä alueesta.
Pinta-ala	1401,22 ha
Arvio tuulivoimaloiden määrästä / Suunnittelutilanne	21 kpl, alueella ei ole ennestään tuulivoimaloita. Lähimmät toiminnassa olevat voimalat sijoittuvat 15 kilometrin etäisyydelle lounaseen, jossa sijaitsee Jouttikallion tuulivoima-alue. Lisäksi tuulivoima-alueen läheisyydessä sijaitsee 2 potentiaalista tuulivoima-aluetta.
Alueen yleiskuvaus	Tuulivoima-alue kuuluu Pohjanmaan maisemamaakuntaan . Maisemaseutujen osa-aluejaossa tehdyn jaon mukaan tuulivoima-alue sijaitsee tarkemmin Etelä-Pohjanmaan viljelylakeuksien seudulla . (Ympäristöministeriö, 1992)

Tuulivoima-alueen vaikutus herkkiin kohteisiin



Kuva 16. Maiseman herkkyys tv-32:n vaikutusalueilla

Merkittävimmät vaikutukset voimaloista kohdistuvat lähi- ja välialueen kohteisiin; siellä voimat näkyvät laajimmin.

Suunnitellun tuulivoima-alueen lähi- ja välialueita sijoituu kansallismaiseman alueelle laajasti. Kyseinen alue on Kyröjokivarren ja eteläpohjalaisten viljelylakeuksien kansallismaisema ja se on yksi Suomen 27 virallisesta kansallismaisemasta. Kansallismaisemat ilmentävät Suomen eri osien luonnon ja kulttuurin merkittäviä ominaispiirteitä ja niillä on voimakasta symbolista arvoa. Kansallismaisemille ei ole määritelty tarkkoja rajoja, mutta niillä on erityisesti matkailullisesti tärkeä rooli. (Suomen ympäristökeskus SYKE, ymparisto.fi, 2022). Kyröjokivarren ja eteläpohjalaisten viljelylakeuksien ominaispiirre ovat laajat pellot ja siten myös näkyvät voimaloille voivat olla pitkiä, kun katveita ei muodostu esimerkiksi puustosta.

Vaikutus lähialueen kohteisiin, joiden herkkyys muutokselle on suuri tai kohtalainen

Lähivaikutusalueella tuulivoimalat voivat olla maisemakuvassa hallitsevia ja niiden visuaaliset vaikutukset niin merkittäviä, että syntyy vaikutuksia maiseman luonteeseen ja laatuun. (Ympäristöministeriö, 2016)

Lähialueen ainoa kohde, jonka herkkyys on suuri, on **RKY-kohde Kantolan kylän raittiasutus**, 5 km tuulivoima-alueelta pohjoiseen. Näkyvyysanalyysi osoittaa 56 % näkyvyyttä, mutta todennäköisesti näkyvyyttä on rakennetun ympäristön alueella tyypillisesti vähemmän. Kohde on melko pieni (19 ha) ja sijaitsee lähi- ja välialueen rajan lähellä. Paikallisilla maiseman elementeillä on suuri vaikutus. Visuaalisen vaikutuksen merkittävyys on kohtalainen. Lähivaikutusalue on toisiin potentiaalisiin tuulivoima-alueisiin verrattuna pieni.

Alueisiin, joiden herkkyys on kohtalainen, kuuluvat **ehdotetut maakunnallisesti arvokkaat maisema-alueet, kulttuuriympäristöt, vesistöt ja luonnonsuojelu- sekä Natura-alueet**. Lähialueella ei ole taajamatoimintojen aluetta tai ulkoilureittiä.

MMA-alue Kauhajärven kulttuurimaisema sijaitsee tv-alueen lähellä 1–4 km siitä itään, Kauhajärven länsi- ja osin itärannoilla. Alueella on laajoja näkyvyysalueita ja myös molemmat lähialueen maakunnallisesti arvokkaaksi ehdotetut rakennetut ympäristöt (MKY), Kauhajärven kylä järven länsipuolella ja Kauhajärven asutus järven eteläpuolella valtatie 16 varrella. MMA- että MKY-alueilla analyysi osoittaa laajoja näkyvyysalueita. Erityisen pitkät näkyvät avautuvat järven yli itärannoilta. Järven länsipuolella tuulivoima-alueen lähimmät tuulivoimalat ovat erityisen dominoivia ja vaikutus on alueiden avoimien peltojen kohdalla voimakas. Rakennukset ja paikallinen puusto voivat estää näkymiä jonkin verran. Vakituinen asutus sijoittuu pääosin MMA-alueella teiden varsille, kauemmaksi rannasta. Loma-asutus painottuu järven rantoihin. Visuaalinen vaikutus voi pienen etäisyyden takia olla merkittävä ja tuulivoimalat hallitsevia. Vaikutuksen merkittävyys on alueiden herkkyiden vuoksi kohtalainen. Kauhajärven länsirannalta on tehty havainnekuva (kts. erillinen valokuvavitekooste), jossa tuulivoimalat näkyvät selvästi. **Kauhajärven** vesialueella tuulivoimalat näkyvät läheltä lähes koko alueella (näkyvyys 96 %).

Lähialueen luonnonsuojelu ja Natura-alueet sijaitsevat väli- ja lähialueen rajalla, jossa visuaalinen vaikutus vähenee. Voimat eivät ole näkyvyysalueilla hallitsevia. Osittain alueilla ei ole näkyvyyttä lainkaan (Natura-alue Hirvijoien metsät, tv-alueelta pohjoiseen ja LS-alue Kokkosaari). Muilla alueilla näkyvyys on korkeintaan osittainen.

Valtatie 16 kulkee lähimmillään alle kilometrin etäisyydellä tuulivoima-alueesta etelään, lähialueen poikki lännessä itään. Tien varrella on mahdollista nähdä tuulivoimaloita eri suunnissa, myös melko läheltä. Tien varrella on myös alueita, joissa ei ole näkyvyyttä lainkaan esim. metsäisen maaston takia.

Vaikutus välialueen kohteisiin, joiden herkkyys muutokselle on suuri tai kohtalainen

Välivöhykkeen vaikutusalueella voimat voivat näkyä selvästi, mutta visuaaliset vaikutukset vähenevät etäisyyden kasvaessa. Voimat muodostavat osan laajempaa maisemakokonaisuutta ja niiden kokoa ja etäisyyttä voi olla vaikea hahmottaa. (Ympäristöministeriö, 2016)

Välialueen ainoa kohde, jonka herkkyys on suuri, on **RKY-kohde Ylipään kylä 11 km tv-alueelta itään. Alueella ei ole näkyvyyttä. Kauhavan ilmasotakoulu**, sijaitsee kaukoalueella 14 km tuulivoima-alueelta luoteeseen.

Valtakunnallisesti arvokas maisema-alue Kuortaneenjärven kulttuurimaisema sijaitsee kaukoalueella, väli- ja kaukoalueen rajalla sekä maksimialueella. VAMA-alue on myös luonnonsuojelualuetta. Välivaikutusalueella ei ole vaikutusta, mutta kaukoalueella voimat näkyvät teoreettisesti näkyvyysalueilla. Kaukovaikutusalueella voimat voivat näkyä, mutta yleensä niillä ei enää ole merkitystä maiseman luonteeseen. (Ympäristöministeriö, 2016)

Välialueen kohteet, joiden herkkyys on kohtalainen, ovat **ehdotetut maakunnallisesti arvokkaat maisema-alueet ja kulttuuriympäristöt**, joiden yhteydessä on usein **taajamatoimintojen alueita. Lisäksi välialueella on maakuntakaavan ohjeellisia virkistysreittejä, vesistöjä ja luonnonsuojelualueita**, sekä yksi **Natura-alue**. Välialueella on vain yksi virkistyskohde (Ojutjärvi), jossa ei ole näkyvyyttä lainkaan.

MMA-alueella Lapuanjoen kulttuurimaisemat; Haapakoski-Tiistenjoki Lapualla tuulivoima-alueelta 8 km lounaaseen sijaitsee myös taajamatoimintojen alue Tiistenjoki ja **MKY kohteet** Hourunkoskentien asutus, Kuortaneentien Pohjalaistalot, sekä Lankilankosken myllyt ympäristöineen. MKY Lakaluoman mylly ja koskimaisema ovat suurella todennäköisyydellä luonteensa takia kohteita, joissa ei ole vaikutusta ollenkaan (pienpiirteinen rakennettu ympäristö metsäisessä ympäristössä). Maisema-alueella on jokilaakson laajojen peltoalueiden kohdalla suuria näkyvyysalueita. Pitkiä näkymiä avautuu kohti tuulivoima-alueita myös teiltä, joka kulkevat joen molemmilla puolilla. Asutusta on alueella hajanaisesti teiden varsilla. MKY-kohteiden rakennuksista näkymät kohti tuulivoimaloita ovat mahdollisia, vaikka MKY-kohteissa asutus on tiiviimpi ja katvealueita muodostuu todennäköisemmin. **Vaikutusten merkittävyys on kohtalainen.**

Lapuan taajamatoimintojen alue ulottuu myös Lapuanjoen kulttuurimaisema-alueelle Haapakoskelle. Lapuan keskusta sijaitsee väli- ja kaukoalueen rajalla, sekä kaukoalueella. Keskustan alueella on laajoja katvealueita. Tiiviisti rakennetussa ympäristössä avautuu harvoin näkymiä kohti tuulivoimaloita, vaikka ne olisivat suhteellisen lähellä. Keskusta on lisäksi infrastruktuurin keskittymä, mikä tarkoittaa, että on myös erilaisia maisemavauriokohteita.

Kauhavan taajamatoimintojen alueella on kaksi MKY-aluetta Kauhavan keskusta kirkkoympäristöineen ja Jylhäkosken mylly sekä sähkölaitos. Kummassakaan ei ole näkyvyyttä tai näkyvyys on hyvin epätodennäköinen. Perttulanmäen ryhmäkylä sijaitsee taajamatoimintojen alueen ulkopuolella noin 9 km tv-alueelta luoteeseen. Alueella saattaa olla osittainen näkyvyys. Kauhavan yllä mainittu RKY-alue sijaitsee jo kaukoalueella. Keskustan alueella näkyvyyttä on näkyvyysanalyysin tuloksista huolimatta vähän ja paikoin mahdollisuuksia nähdä tuulivoimaloita ei ole, johtuen paikallisista näkemäesteistä. Vaikutuksen merkittävyys on vähäinen.

MMA Lappajärven kulttuurimaisemat ulottuvat tv-32 alueen välivaikutusalueella Lappajärven rannalla tv-alueelta koilliseen. Alueella ei ole näkyvyyttä. Katvealue ulottuu myös noin kilometrin järven vesialueelle länsirannasta katsoen, jossa kulkee melontareitti: **Tervareitti**.

Kurejokilaakson kulttuurimaisema (MMA) ulottuu välialueelle Lappajärven eteläpäässä, mutta sijaitsee suurimmaksi osaksi kaukoalueella. Alueella sijaitsee yllä mainittu RKY-kohde Ylipää. Näkyvyysalueita muodostuu Alajärvellä MMA-alueen peltoalueilla, sekä väli- ja kaukoalueen rajalla. Alueet ovat pirstaleisia, mutta pitkät näkymät ovat mahdollisia. Alajärven ja Kurejokilaakson taajamatoimintojen alue sijoittuu kaukoalueelle, jossa visuaalinen vaikutus vähenee etäisyyden takia. Alueella vaikutusten merkittävyys on vähäinen.

MKY-alue Menkijärven vanha sotilastie, lentokenttä, Oravan kylätontti ja Menkijärven vesialue sijoittuu lähes täysin katvealueelle. Alueella ei ole vaikutusta.

Välialueen muut **vesistöt** ovat pinta-alaltaan pieniä ja visuaalinen vaikutus vaihtelee.

Välivaikutusalueen **luonnonsuojelualueet ja Natura-alue** Lummukkakangas sijaitsevat Kauhavalla. Visuaalista vaikutusta näillä alueilla ei ole.

Ulkoilureitillä Simpsiö-Mäenpää (toteutunut) ja Lappajärvi-Pyhävuori (potentiaalinen) on vain paikoin näkyvyyttä.

Maisemavauriot lähi- ja välivaikutusalueella

Suurimmat maisemavaurioalueet lähi- ja välivaikutusalueilla ovat potentiaaliset tuulivoima-alueet ja toteutuneet tuulivoimat. Tuulivoima-alueen lähivaikutusalueella on yksi ja välialueella yksi potentiaaliseksi tunnistettu tuulivoima-alue. Lähin alue on kohteesta lounaaseen ja sen pinta-ala on 1224 ha. Toinen alue idässä on pinta-alaltaan 1625 ha. Alueelta 2 km pohjoiseen on toteutunut tuulivoimala. Itse tuulivoima-alueella ja siitä pohjoiseen ja länteen sijaitsee maa-ainesten ottoalueita. Erityisesti MA-alueilla on maatalouden suuryksiköitä. Varastoalueita on turvetuotantoalueiden ympärillä, Kauhajärven ympärillä ja taajamakeskusten alueilla. Tv-alueella, alueelta pohjoiseen, Kauhajärven ympärillä, sekä alueelta länteen sijaitsee turvetuotantoalueita. Alueelta etelään sijaitsee valtatie 16 ja sähkölinja. Kantatie kulkee Lapuanjoenlaakson joen pohjoispuolella Lapualta Kuortaneelle.

Vaikutus lähi- ja välialueen kohteisiin, joiden herkkyys muutokselle on vähäinen

Lähi- ja välivaikutusalueella on alueita, joilla on näkyvyyttä ja herkkyys vähäinen. Alueet ovat usein metsäisiä ja jäävät suurimmaksi osaksi täysin katvealueille. Alueilla, joissa näkyvyyttä on, ovat usein **kylä- ja peltomaisemia**, jossa on **hajanaisesti asutusta**. Alueille kuuluu mm. **Alakylä, Orava, Murtomäki ja Pelkkikangas sekä Mustamaa ja Hirvijoki**.

Yhteisvaikutukset

Tv-alue	Kunta	Maakunta	Etäisyys- vyöhykke/ vyöhykkeet	Minimi- etäisyys (km)	Pinta- ala (ha)
tv-9996 Aittookangas	Lapua	Etelä-Pohjanmaa	7 km (45 %); 14 km (55 %)	4	1224
tv-31 Lautakangas	Alajärvi	Etelä-Pohjanmaa	14 km (48 %); 25 km (52 %)	12	1625

Taulukko 55. Etelä-Pohjanmaan potentiaaliset tuulivoima-alueet tv-32 alueen vaikutusalueella

Potentiaalisen tuulivoima-alueen tv-32 lähi- ja välivyyöhykkeelle sijoittuu kaksi muuta potentiaalista tuulivoima-aluetta. Tv-31 Lautakangas n. 13 km alueen kaakkoispuolelle ja Tv-9996 Aittookangas n. 3 km alueen lounaispuolelle.

Arvo	Herkkyyks	Kohteen nimi	Kunta	Maakunta	Etäisyys- vyöhyke/ vyöhykkeet	Minimi- etäisyys (km)	Näkyvyys (%)	Pinta-ala (ha)
Maakunnallisesti arvokkaaksi ehdotettu maisema-alue	kohtalainen	Kauhajärven kulttuurimaisema	Lapua	Etelä-Pohjanmaa	7 km (100%)	1	74	460
Maakunnallisesti arvokkaaksi ehdotetut rakennetut kulttuuriympäristöt (alueet)	kohtalainen	Kauhajärven kylä	Lapua	Etelä-Pohjanmaa	7 km (100%)	2	85	98
Suuri vesistö	kohtalainen		Lapua	Etelä-Pohjanmaa	7 km (100%)	2	96	236
Suuri vesistö	kohtalainen	Kauhajärvi	Lapua	Etelä-Pohjanmaa	7 km (100%)	2	96	236
Maakunnallisesti arvokkaaksi ehdotetut rakennetut kulttuuriympäristöt (alueet)	kohtalainen	Kauhajärven asutus	Lapua	Etelä-Pohjanmaa	7 km (100%)	3	75	9
Natura-alue	kohtalainen	Hirvijoen metsät	Kauhava	Etelä-Pohjanmaa	7 km (80%);14 km (20%)	5	0	76
RKY-alue	suuri	Kantolan kylän raittiasutus	Kauhava	Etelä-Pohjanmaa	7 km (100%)	5	56	19
Luonnonsuojelualue	kohtalainen	Kokkosaari	Lappajärvi	Etelä-Pohjanmaa	7 km (100%)	6	7	3
Suuri vesistö	kohtalainen		Alajärvi, Lapua	Etelä-Pohjanmaa	7 km (83%);14 km (17%)	6	53	79
Virkistyskohteet	kohtalainen	Ojutjärvi	Kauhava	Etelä-Pohjanmaa	7 km (15%);14 km (85%)	6	3	1961
Suuri vesistö	kohtalainen	Hirvijärvi	Alajärvi, Lapua	Etelä-Pohjanmaa	7 km (83%);14 km (17%)	6	53	79
Luonnonsuojelualue	kohtalainen	Vanhaneva	Lappajärvi	Etelä-Pohjanmaa	14 km (100%)	7	38	268
Luonnonsuojelualue	kohtalainen	Vanhaneva	Lappajärvi	Etelä-Pohjanmaa	14 km (100%)	7	38	268
Natura-alue	kohtalainen	Vanhaneva	Lappajärvi	Etelä-Pohjanmaa	14 km (100%)	7	32	334
Suuri vesistö	kohtalainen		Lapua	Etelä-Pohjanmaa	14 km (100%)	8	40	26
Suuri vesistö	kohtalainen		Kauhava	Etelä-Pohjanmaa	14 km (100%)	8	11	58
Maakunnallisesti arvokkaaksi ehdotettu maisema-alue	kohtalainen	Lapuanjoen kulttuurimaisemat; Haapakoski-Tiistenj	Lapua	Etelä-Pohjanmaa	14 km (97%);25 km (3%)	8	56	5587
Maakunnallisesti arvokkaaksi ehdotetut rakennetut kulttuuriympäristöt (alueet)	kohtalainen	Perttulanmäen ryhmäkylä	Kauhava	Etelä-Pohjanmaa	14 km (100%)	8	37	18
Suuri vesistö	kohtalainen	Ojutjärvi	Kauhava	Etelä-Pohjanmaa	14 km (100%)	8	11	58
Suuri vesistö	kohtalainen	Lakajoki	Lapua	Etelä-Pohjanmaa	14 km (100%)	8	40	26
Luonnonsuojelualue	kohtalainen	Lummukkakangas	Kauhava	Etelä-Pohjanmaa	14 km (100%)	9	0	62
Maakunnallisesti arvokkaaksi ehdotetut rakennetut kulttuuriympäristöt (alueet)	kohtalainen	Menkijärven vanha sotilastie, lentokenttä ja Oravan kylätontti	Alajärvi	Etelä-Pohjanmaa	14 km (100%)	9	2	252
Luonnonsuojelualue	kohtalainen	Lummukkakangas	Kauhava	Etelä-Pohjanmaa	14 km (100%)	9	0	62
Ulkoilureitit	kohtalainen	Simpsio-Mäenpää	Kauhava, Lapua	Etelä-Pohjanmaa	14 km (55%);25 km (45%)	9	16	134
Ulkoilureitit	kohtalainen	Lappajärvi-Pyhävuori	Alajärvi, Lappajärvi	Etelä-Pohjanmaa	14 km (51%);25 km (49%)	9	8	159
Natura-alue	kohtalainen	Lummukkakangas	Kauhava	Etelä-Pohjanmaa	14 km (100%)	9	0	62
Suuri vesistö	kohtalainen		Alajärvi	Etelä-Pohjanmaa	14 km (100%)	9	16	162
Suuri vesistö	kohtalainen	Menkijärvi	Alajärvi	Etelä-Pohjanmaa	14 km (100%)	9	16	162

Arvo	Herkkyys	Kohteen nimi	Kunta	Maakunta	Etäisyys- vyöhyke/ vyöhykkeet	Minimi- etäisyys (km)	Näkyvyys (%)	Pinta-ala (ha)
Suuri vesistö	kohtalainen		Kauhava	Etelä-Pohjanmaa	14 km (48%);25 km (52%)	10	26	37
Taajamatoimintojen alue	kohtalainen	Kauhava	Kauhava	Etelä-Pohjanmaa	14 km (71%);25 km (29%)	10	43	1911
Taajamatoimintojen alue	kohtalainen	Lapua	Lapua	Etelä-Pohjanmaa	14 km (43%);25 km (57%)	10	37	2392
Suuri vesistö	kohtalainen		Kuortane,La pua	Etelä-Pohjanmaa	14 km (100%);25 km (0%)	10	40	29
Maakunnallisesti arvokkaaksi ehdotetut rakennetut kulttuuriympäristöt (alueet)	kohtalainen	Lakaluoman mylly ja koskimaisema	Lapua	Etelä-Pohjanmaa	14 km (100%)	10	36	2
Maakunnallisesti arvokkaaksi ehdotetut rakennetut kulttuuriympäristöt (alueet)	kohtalainen	Jylhäkosken mylly ja sähkölaitos	Kauhava	Etelä-Pohjanmaa	14 km (100%)	10	23	1
Suuri vesistö	kohtalainen		Lapua	Etelä-Pohjanmaa	14 km (100%)	10	61	56
Suuri vesistö	kohtalainen	Lakajoki	Kuortane,La pua	Etelä-Pohjanmaa	25 km (0%);14 km (100%)	10	40	29
Suuri vesistö	kohtalainen	Kauhavanjoki	Kauhava	Etelä-Pohjanmaa	25 km (52%);14 km (48%)	10	26	37
Suuri vesistö	kohtalainen	Lapuanjoki	Lapua	Etelä-Pohjanmaa	14 km (100%)	10	61	56
Taajamatoimintojen alue	kohtalainen	Tiistenjoki	Lapua	Etelä-Pohjanmaa	14 km (100%)	11	74	219
Maakunnallisesti arvokkaaksi ehdotettu maisema-alue	kohtalainen	Kurejokilaakson kulttuurimaisema	Alajärvi,Lap pajärvi	Etelä-Pohjanmaa	14 km (43%);25 km (57%)	11	23	3313
Maakunnallisesti arvokkaaksi ehdotetut rakennetut kulttuuriympäristöt (alueet)	kohtalainen	Hourunkoskentien asutus	Lapua	Etelä-Pohjanmaa	14 km (100%)	11	77	75
Maakunnallisesti arvokkaaksi ehdotetut rakennetut kulttuuriympäristöt (alueet)	kohtalainen	Kuortaneentien pohjalaistalot	Lapua	Etelä-Pohjanmaa	14 km (100%)	11	47	83
Maakunnallisesti arvokkaaksi ehdotetut rakennetut kulttuuriympäristöt (alueet)	kohtalainen	Tiistenjoen kylä	Lapua	Etelä-Pohjanmaa	14 km (100%)	11	77	13
Suuri vesistö	kohtalainen		Lapua	Etelä-Pohjanmaa	14 km (21%);25 km (79%)	12	40	59
Maakunnallisesti arvokkaaksi ehdotettu maisema-alue	kohtalainen	Lappajärven kulttuurimaisemat	Vimpeli,Lap pajärvi	Etelä-Pohjanmaa	14 km (6%);30 km (37%);25 km (48%)	12	19	9126
Melontareitit	kohtalainen	Tervareitti	Soini,Evijärvi, Alajärvi,Vi mpeli,Lappa järvi	Etelä-Pohjanmaa	14 km (13%);30 km (23%);25 km (34%)	12	25	865
Suuri vesistö	kohtalainen		Alajärvi,Lap pajärvi	Etelä-Pohjanmaa	14 km (79%);25 km (21%)	12	32	25
Suuri vesistö	kohtalainen		Alajärvi,Lap pajärvi	Etelä-Pohjanmaa	14 km (54%);25 km (46%)	12	57	1779
Suuri vesistö	kohtalainen	Vähäjoki	Alajärvi,Lap pajärvi	Etelä-Pohjanmaa	25 km (21%);14 km (79%)	12	32	25
Suuri vesistö	kohtalainen	Lappajärvi	Alajärvi,Vim peli,Lappajä rvi	Etelä-Pohjanmaa	25 km (80%);30 km (11%);14 km (9%)	12	79	14582

Arvo	Herkkyys	Kohteen nimi	Kunta	Maakunta	Etäisyys- vyöhyke/ vyöhykkeet	Minimi- etäisyys (km)	Näkyvyys (%)	Pinta-ala (ha)
Suuri vesistö	kohtalainen	Lapuanjoki	Lapua	Etelä-Pohjanmaa	25 km (79%);14 km (21%)	12	40	59
Taajamatoimintojen alue	kohtalainen	Alajärvi	Alajärvi	Etelä-Pohjanmaa	14 km (2%);30 km (0%);25 km (98%)	13	15	2173
Suuri vesistö	kohtalainen		Alajärvi, Vim peli, Lappajä rvi	Etelä-Pohjanmaa	14 km (6%);25 km (94%)	13	89	5837
Maakunnallisesti arvokkaaksi ehdotetut rakennetut kulttuuriympäristöt (alueet)	kohtalainen	Lankilankosken myllyt ympäristöineen	Lapua	Etelä-Pohjanmaa	14 km (100%)	13	73	3
Maakunnallisesti arvokkaaksi ehdotetut rakennetut kulttuuriympäristöt (alueet)	kohtalainen	Kauhavan keskusta kirkkoympäristöineen	Kauhava	Etelä-Pohjanmaa	14 km (100%)	13	28	12
Maakunnallisesti arvokkaaksi ehdotetut rakennetut kulttuuriympäristöt (alueet)	kohtalainen	Kurejokilaakso	Alajärvi	Etelä-Pohjanmaa	25 km (100%)	14	16	65
RKY-alue	suuri	Kauhavan ilmasotakoulu	Kauhava	Etelä-Pohjanmaa	14 km (0%);25 km (100%)	14	46	125
Luonnonsuojelualue	kohtalainen	Kuortaneenjärven kulttuurimaisemat	Kuortane, La pua	Etelä-Pohjanmaa	14 km (1%);30 km (24%);25 km (57%)	14	30	5061
Valtakunnallisesti arvokas maisema- alue	suuri	Kuortaneenjärven kulttuurimaisemat	Kuortane, La pua	Etelä-Pohjanmaa	14 km (1%);30 km (20%);25 km (61%)	14	30	4996
Maakunnallisesti arvokkaaksi ehdotetut rakennetut kulttuuriympäristöt (alueet)	kohtalainen	Kauhavan rautatieasema	Kauhava	Etelä-Pohjanmaa	25 km (100%)	14	72	2
Maakunnallisesti arvokkaaksi ehdotetut rakennetut kulttuuriympäristöt (pisteet)	kohtalainen	Osuuskaupan viljasiilot	Kauhava	Etelä-Pohjanmaa	25 km (100%)	14	68	0
Suuri vesistö	kohtalainen		Kuortane	Etelä-Pohjanmaa	14 km (0%);25 km (100%)	14	72	70
Suuri vesistö	kohtalainen	Kuortaneenjärvi	Kuortane	Etelä-Pohjanmaa	25 km (100%);30 km (0%);14 km (0%)	14	83	1556
Natura-alue	kohtalainen	Iso Narunneva	Alajärvi	Etelä-Pohjanmaa	25 km (100%)	15	20	275
Maakunnallisesti arvokkaaksi ehdotetut rakennetut kulttuuriympäristöt (alueet)	kohtalainen	Siirilä, kaupunginosa 10, koulualue	Lapua	Etelä-Pohjanmaa	25 km (100%)	15	92	3
RKY-alue	suuri	Lapuan Patruunatehdas Paukun alue	Lapua	Etelä-Pohjanmaa	25 km (100%)	15	1	2
RKY-alue	suuri	Lapuan rautatieasema	Lapua	Etelä-Pohjanmaa	25 km (100%)	15	25	1
Maakunnallisesti arvokkaaksi ehdotetut rakennetut kulttuuriympäristöt (alueet)	kohtalainen	Salmen kylä	Kuortane	Etelä-Pohjanmaa	25 km (100%)	15	82	2
Luonnonsuojelualue	kohtalainen	Iso Narunneva	Alajärvi	Etelä-Pohjanmaa	25 km (100%)	15	23	241
Valtakunnallisesti arvokas maisema- alue	suuri	Lapuan Alajoen peltolakeus	Kauhava, Sei näjäjoki, Lapu a	Etelä-Pohjanmaa	30 km (3%);25 km (97%)	15	54	11521
Luonnonsuojelualue	kohtalainen	Iso Narunneva	Alajärvi	Etelä-Pohjanmaa	25 km (100%)	15	23	241
Maakunnallisesti arvokkaaksi ehdotetut rakennetut kulttuuriympäristöt (alueet)	kohtalainen	Lapuan keskusta	Lapua	Etelä-Pohjanmaa	25 km (100%)	15	56	32

Arvo	Herkkyys	Kohteen nimi	Kunta	Maakunta	Etäisyys- vyöhyke/ vyöhykkeet	Minimi- etäisyys (km)	Näkyvyys (%)	Pinta-ala (ha)
Suuri vesistö	kohtalainen		Vimpeli,Lap pajärvi	Etelä-Pohjanmaa	30 km (15%);25 km (85%)	15	69	4226
Luonnonsuojelualue	kohtalainen	Lapuan - Kauhavan Alajoki	Kauhava,La pua	Etelä-Pohjanmaa	30 km (2%);25 km (98%)	15	55	10727
Suuri vesistö	kohtalainen	Porraslampi	Kuortane	Etelä-Pohjanmaa	25 km (100%)	15	0	56
Virkistyskohteet	kohtalainen	Mäenpää	Kauhava	Etelä-Pohjanmaa	25 km (100%)	16	8	1961
Maakunnallisesti arvokkaaksi ehdotetut rakennetut kulttuuriympäristöt (pisteet)	kohtalainen	Siiriläntie 13 B, Siirilän pappila	Lapua	Etelä-Pohjanmaa	25 km (100%)	16	100	0
RKY-alue	suuri	Lapuan tuomiokirkko ympäristöineen	Lapua	Etelä-Pohjanmaa	25 km (100%)	16	52	10
Virkistyskohteet	kohtalainen	Pyhävuori	Alajärvi,Vim peli	Etelä-Pohjanmaa	25 km (100%)	16	6	1961
RKY-alue	suuri	Sippolanmäen taloryhmä	Kauhava	Etelä-Pohjanmaa	25 km (100%)	16	6	10
Maakunnallisesti arvokkaaksi ehdotetut rakennetut kulttuuriympäristöt (pisteet)	kohtalainen	Härsiläntie 153, Härsilä	Lapua	Etelä-Pohjanmaa	25 km (100%)	16	100	0
Suuri vesistö	kohtalainen		Lapua	Etelä-Pohjanmaa	25 km (100%)	16	7	22
Loma-asuntoalue	kohtalainen	Simpsio	Lapua	Etelä-Pohjanmaa	25 km (100%)	16	22	1931
Maakunnallisesti arvokkaaksi ehdotetut rakennetut kulttuuriympäristöt (alueet)	kohtalainen	Poutuntien ja Härsiläntien asutus	Lapua	Etelä-Pohjanmaa	25 km (100%)	16	29	46
Virkistysalueet	kohtalainen	Selkäsaaret	Lappajärvi	Etelä-Pohjanmaa	25 km (100%)	16	50	14
Maakunnallisesti arvokkaaksi ehdotetut rakennetut kulttuuriympäristöt (alueet)	kohtalainen	Siirilä, kaupunginosa 10, Jälleenrakennusajan Siirilä	Lapua	Etelä-Pohjanmaa	25 km (100%)	16	80	8
Maakunnallisesti arvokkaaksi ehdotetut rakennetut kulttuuriympäristöt (pisteet)	kohtalainen	Salmenmäki, maamiesseurantalo	Kuortane	Etelä-Pohjanmaa	25 km (100%)	16	100	0
Suuri vesistö	kohtalainen		Kuortane	Etelä-Pohjanmaa	30 km (0%);25 km (100%)	16	83	1486
Maakunnallisesti arvokkaaksi ehdotetut rakennetut kulttuuriympäristöt (alueet)	kohtalainen	Siirilä, kaupunginosa 10, Siirilän 1910 - 30- luvun omakotialoalue	Lapua	Etelä-Pohjanmaa	25 km (100%)	16	100	4
Maakunnallisesti arvokkaaksi ehdotettu maisema-alue	kohtalainen	Nurmonjoen kulttuurimaisema	Seinäjoki,La pua	Etelä-Pohjanmaa	30 km (32%);25 km (68%)	16	33	3367
Suuri vesistö	kohtalainen	Nurmonjoki	Lapua	Etelä-Pohjanmaa	25 km (100%)	16	7	22
Luonnonsuojelualue	kohtalainen	Iso Narunneva	Alajärvi	Etelä-Pohjanmaa	25 km (100%)	17	9	20
Ulkoilureitit	kohtalainen	Kuortane-Hirvijärvi- Seinäjoki	Kuortane,Se inäjoki,Lapu a	Etelä-Pohjanmaa	30 km (15%);25 km (71%)	17	10	178
Maakunnallisesti arvokkaaksi ehdotettu maisema-alue	kohtalainen	Simpsio	Lapua	Etelä-Pohjanmaa	25 km (100%)	17	1	601
Ulkoilureitit	kohtalainen	Lapua-Ylihärmä	Kauhava,La pua	Etelä-Pohjanmaa	30 km (1%);25 km (99%)	17	77	97
Virkistysalueet	kohtalainen	Simpsio (Monipuolinen virkistyskeskus+loma- asutus)	Lapua	Etelä-Pohjanmaa	25 km (100%)	17	1	279
RKY-alue	suuri	Ruonan kylä ja Haapaniemen pappila	Kuortane	Etelä-Pohjanmaa	25 km (100%)	17	15	651

Arvo	Herkkyys	Kohteen nimi	Kunta	Maakunta	Etäisyys- vyöhyke/ vyöhykkeet	Minimi- etäisyys (km)	Näkyvyys (%)	Pinta-ala (ha)
Ulkoilureitit	kohtalainen	Lappajärvi-Palojärvi-Mäenpää-Ylihärmä	Kauhava, Lappajärvi	Etelä-Pohjanmaa	30 km (8%); 25 km (92%)	17	5	228
Maakunnallisesti arvokkaaksi ehdotetut rakennetut kulttuuriympäristöt (alueet)	kohtalainen	Simpсион hautausmaa	Lapua	Etelä-Pohjanmaa	25 km (100%)	17	4	13
Luonnonsuojelualue	kohtalainen	Nisosjärvi	Kuortane	Etelä-Pohjanmaa	25 km (100%)	18	1	52
Suuri vesistö	kohtalainen		Lapua	Etelä-Pohjanmaa	25 km (100%)	18	9	168
Luonnonsuojelualue	kohtalainen	Nisosjärvi	Kuortane	Etelä-Pohjanmaa	25 km (100%)	18	1	52
Luonnonsuojelualue	kohtalainen	Nisosjärvi 1	Kuortane	Etelä-Pohjanmaa	25 km (100%)	18	1	47
Suuri vesistö	kohtalainen		Alajärvi	Etelä-Pohjanmaa	25 km (100%)	18	1	23
Virkistysalueet	kohtalainen	Hirvijärven tekojärvi, pohjoinen alue (Ulkoilualue)	Seinäjoki, Lapua	Etelä-Pohjanmaa	25 km (100%)	18	1	553
Suuri vesistö	kohtalainen		Kauhava	Etelä-Pohjanmaa	25 km (100%)	18	45	49
Suuri vesistö	kohtalainen		Lapua	Etelä-Pohjanmaa	25 km (100%)	18	74	27
Maakunnallisesti arvokkaaksi ehdotetut rakennetut kulttuuriympäristöt (alueet)	kohtalainen	Konttelin asutus (ehdolla maakunnalliseksi kohteeksi)	Kuortane	Etelä-Pohjanmaa	25 km (100%)	18	5	29
Suuri vesistö	kohtalainen		Seinäjoki, Lapua	Etelä-Pohjanmaa	30 km (25%); 25 km (75%)	18	8	59
Suuri vesistö	kohtalainen	Särkymäluoma	Lapua	Etelä-Pohjanmaa	25 km (100%)	18	74	27
Suuri vesistö	kohtalainen	Nurmonjoki	Seinäjoki, Lapua	Etelä-Pohjanmaa	25 km (75%); 30 km (25%)	18	8	59
Suuri vesistö	kohtalainen	Nisosjärvi	Kuortane	Etelä-Pohjanmaa	25 km (100%)	18	0	31
Suuri vesistö	kohtalainen	Kortesjärvi	Kauhava	Etelä-Pohjanmaa	25 km (100%)	18	45	49
Suuri vesistö	kohtalainen	Palosuvanto	Alajärvi	Etelä-Pohjanmaa	25 km (100%)	18	1	23
Suuri vesistö	kohtalainen	Tiisijärvi	Lapua	Etelä-Pohjanmaa	25 km (100%)	18	9	168
Suuri vesistö	kohtalainen		Kauhava, Lapua	Etelä-Pohjanmaa	25 km (100%)	19	45	26
Ulkoilureitit	kohtalainen	Hirvijärvi-Lapua	Seinäjoki, Lapua	Etelä-Pohjanmaa	25 km (100%)	19	6	84
Maakunnallisesti arvokkaaksi ehdotetut rakennetut kulttuuriympäristöt (alueet)	kohtalainen	Annalan taloryhmä	Kauhava	Etelä-Pohjanmaa	25 km (100%)	19	31	11
Ulkoilureitit	kohtalainen	Haaruskangas-Mäenpää	Kauhava	Etelä-Pohjanmaa	30 km (43%); 25 km (57%)	19	1	62
Virkistyskohteet	kohtalainen	Rovastila	Lappajärvi	Etelä-Pohjanmaa	25 km (100%)	19	25	1961
Suuri vesistö	kohtalainen	Lapuanjoki	Kauhava, Lapua	Etelä-Pohjanmaa	25 km (100%)	19	45	26
Maakunnallisesti arvokkaaksi ehdotetut rakennetut kulttuuriympäristöt (alueet)	kohtalainen	Pitkälän kylänraitti ja Ylikylä (ehdolla maakunnalliseksi kohteeksi)	Kauhava	Etelä-Pohjanmaa	25 km (100%)	20	44	143
Loma-asuntoalue	kohtalainen	Lakeaharju	Alajärvi, Vimpe	Etelä-Pohjanmaa	25 km (100%)	20	5	1931
Ulkoilureitit	kohtalainen	Kitka-Palojärvi	Kauhava	Etelä-Pohjanmaa	30 km (23%); 25 km (77%)	20	1	40

Arvo	Herkkyys	Kohteen nimi	Kunta	Maakunta	Etäisyys- vyöhyke/ vyöhykkeet	Minimi- etäisyys (km)	Näkyvyys (%)	Pinta-ala (ha)
Maakunnallisesti arvokkaaksi ehdotetut rakennetut kulttuuriympäristöt (alueet)	kohtalainen	Honkolan asutus (ehdolla maakunnalliseksi alueeksi)	Kuortane	Etelä-Pohjanmaa	25 km (100%)	20	58	10
Loma-asuntoalue	kohtalainen	Rovastila	Lappajärvi	Etelä-Pohjanmaa	30 km (2%);25 km (98%)	20	30	1931
Suuri vesistö	kohtalainen		Vimpeli,Lappajärvi	Etelä-Pohjanmaa	30 km (25%);25 km (75%)	20	95	2488
Maakunnallisesti arvokkaaksi ehdotettu maisema-alue	kohtalainen	Pitkäjärven kulttuurimaisemat	Kauhava	Etelä-Pohjanmaa	25 km (100%)	20	23	590
Maakunnallisesti arvokkaaksi ehdotetut rakennetut kulttuuriympäristöt (alueet)	kohtalainen	Tarvolan kylä	Lappajärvi	Etelä-Pohjanmaa	25 km (100%)	20	44	192
Suuri vesistö	kohtalainen		Kauhava	Etelä-Pohjanmaa	25 km (100%)	20	12	204
Suuri vesistö	kohtalainen	Palojärvi	Kauhava	Etelä-Pohjanmaa	25 km (100%)	20	12	204
Suuri vesistö	kohtalainen	Kaartusjärvi	Alajärvi	Etelä-Pohjanmaa	25 km (100%)	20	0	143
Taajamatoimintojen alue	kohtalainen	Kangas	Kauhava,Laupua	Etelä-Pohjanmaa	25 km (100%)	21	83	244
RKY-alue	suuri	Alajärven kirkko ja kirkonkylän julkiset rakennukset	Alajärvi	Etelä-Pohjanmaa	25 km (100%)	21	27	11
Maakunnallisesti arvokkaaksi ehdotetut rakennetut kulttuuriympäristöt (alueet)	kohtalainen	Laakson talo ympäristöineen	Kauhava	Etelä-Pohjanmaa	25 km (100%)	21	17	10
Ulkoilureitit	kohtalainen	Hankanen-Alajärvi	Soini,Alajärvi	Etelä-Pohjanmaa	30 km (28%);25 km (20%)	21	3	112
Taajamatoimintojen alue	kohtalainen	Kuortane kk	Kuortane	Etelä-Pohjanmaa	30 km (8%);25 km (92%)	21	13	481
Natura-alue	kohtalainen	Peränevanholma	Seinäjäki,Laupua	Etelä-Pohjanmaa	30 km (13%);25 km (87%)	21	2	505
Suuri vesistö	kohtalainen		Alajärvi	Etelä-Pohjanmaa	30 km (10%);25 km (90%)	21	45	1134
Suuri vesistö	kohtalainen		Kauhava	Etelä-Pohjanmaa	30 km (24%);25 km (76%)	21	40	60
Maastopyöreitit	kohtalainen	Maastopyöreitistö	Kuortane	Etelä-Pohjanmaa	25 km (100%)	21	0	94
Maakunnallisesti arvokkaaksi ehdotetut rakennetut kulttuuriympäristöt (alueet)	kohtalainen	Hellanmaantien ja Raamatuntien asutus	Kauhava,Laupua	Etelä-Pohjanmaa	25 km (100%)	21	52	246
Virkistysalueet	kohtalainen	Aholankangas (Virkistysalue+monipuolinen liikunta- ja urheilukeskus)	Kuortane	Etelä-Pohjanmaa	25 km (100%)	21	23	66
Maakunnallisesti arvokkaaksi ehdotetut rakennetut kulttuuriympäristöt (alueet)	kohtalainen	Kärnän kylä ja kulttuurimaisema	Lappajärvi	Etelä-Pohjanmaa	25 km (100%)	21	11	126
Suuri vesistö	kohtalainen		Seinäjäki,Laupua	Etelä-Pohjanmaa	25 km (100%)	21	7	287
Maakunnallisesti arvokkaaksi ehdotettu maisema-alue	kohtalainen	Alajärven kulttuurimaisemat	Alajärvi	Etelä-Pohjanmaa	25 km (100%)	21	4	423
Suuri vesistö	kohtalainen	Hirvijärven tekojärvi	Seinäjäki,Laupua	Etelä-Pohjanmaa	25 km (51%);30 km (49%)	21	45	1437
Suuri vesistö	kohtalainen	Alajärvi	Alajärvi	Etelä-Pohjanmaa	25 km (90%);30 km (10%)	21	45	1134

Arvo	Herkkyys	Kohteen nimi	Kunta	Maakunta	Etäisyys- vyöhyke/ vyöhykkeet	Minimi- etäisyys (km)	Näkyvyys (%)	Pinta-ala (ha)
Suuri vesistö	kohtalainen	Lapuanjoki	Kauhava	Etelä-Pohjanmaa	25 km (76%);30 km (24%)	21	40	60
Maakunnallisesti arvokkaaksi ehdotetut rakennetut kulttuuriympäristöt (alueet)	kohtalainen	Pynttärinniemen kulttuuriympäristö	Alajärvi	Etelä-Pohjanmaa	25 km (100%)	22	3	71
Luonnonsuojelualue	kohtalainen	Peränevanholman suojelualue	Lapua	Etelä-Pohjanmaa	25 km (100%)	22	9	65
RKY-alue	suuri	Nelimarkka-museo ja Eero Nelimarkan huvila museo	Alajärvi	Etelä-Pohjanmaa	25 km (100%)	22	32	5
Luonnonsuojelualue	kohtalainen	Seinäjoen METSO-alueet	Seinäjoki	Etelä-Pohjanmaa	30 km (51%);25 km (41%)	22	6	409
Virkistysalueet	kohtalainen	Lakeaharju (Talviurheilukeskus+oma-asutus)	Vimpeli	Etelä-Pohjanmaa	25 km (100%)	22	21	60
Ulkoilureitit	kohtalainen	Lakeaharju-Luoma-aho ulkoilureitistö	Alajärvi,Vimpeli	Etelä-Pohjanmaa	30 km (33%);25 km (67%)	22	3	72
Suuri vesistö	kohtalainen		Seinäjoki, Lapua	Etelä-Pohjanmaa	30 km (58%);25 km (42%)	22	55	1048
Taajamatoimintojen alue	kohtalainen	Lappajärvi kk	Lappajärvi	Etelä-Pohjanmaa	30 km (29%);25 km (71%)	22	13	568
Virkistyskohteet	kohtalainen	Kuntokeskuksen alue	Kauhava	Etelä-Pohjanmaa	30 km (46%);25 km (54%)	22	25	1961
Maakunnallisesti arvokkaaksi ehdotetut rakennetut kulttuuriympäristöt (alueet)	kohtalainen	Varpulan taloryhmä	Kauhava	Etelä-Pohjanmaa	25 km (100%)	22	3	15
Suuri vesistö	kohtalainen	Ojajärvi	Alajärvi	Etelä-Pohjanmaa	25 km (100%)	22	0	134
Suuri vesistö	kohtalainen	Pitkäjärvi	Kauhava	Etelä-Pohjanmaa	25 km (100%)	22	0	21
Luonnonsuojelualue	kohtalainen	Suppelonneva	Seinäjoki, Lapua	Etelä-Pohjanmaa	30 km (18%);25 km (82%)	23	0	399
RKY-alue	suuri	Kuortaneen kirkko ja kirkonseutu	Kuortane	Etelä-Pohjanmaa	25 km (100%)	23	16	18
Maakunnallisesti arvokkaaksi ehdotetut rakennetut kulttuuriympäristöt (alueet)	kohtalainen	Hyytisientien asutus ja vanha käräjätupa	Lappajärvi	Etelä-Pohjanmaa	25 km (100%)	23	19	16
RKY-alue	suuri	Kuortaneen pohjalaistalot Viitala	Kuortane	Etelä-Pohjanmaa	25 km (100%)	23	96	5
Luonnonsuojelualue	kohtalainen	Suppelonneva	Seinäjoki, Lapua	Etelä-Pohjanmaa	30 km (18%);25 km (82%)	23	0	399
Maakunnallisesti arvokkaaksi ehdotetut rakennetut kulttuuriympäristöt (alueet)	kohtalainen	Kuortaneen keskusta	Kuortane	Etelä-Pohjanmaa	30 km (5%);25 km (95%)	23	23	85
Melontareitit	kohtalainen	Savonjoki	Alajärvi,Vimpeli	Etelä-Pohjanmaa	30 km (55%);25 km (12%)	23	11	109
Suuri vesistö	kohtalainen		Kauhava, Lappajärvi	Etelä-Pohjanmaa	25 km (100%)	23	4	77
Virkistyskohteet	kohtalainen	Hietojenlahti	Vimpeli, Lappajärvi	Etelä-Pohjanmaa	30 km (72%);25 km (28%)	23	63	1961
Suuri vesistö	kohtalainen	Lappisenjärvi	Kauhava, Lappajärvi	Etelä-Pohjanmaa	25 km (100%)	23	4	77
Suuri vesistö	kohtalainen	Iso Vuosjärvi, Pääjärvi eli	Kauhava	Etelä-Pohjanmaa	25 km (100%)	23	0	24

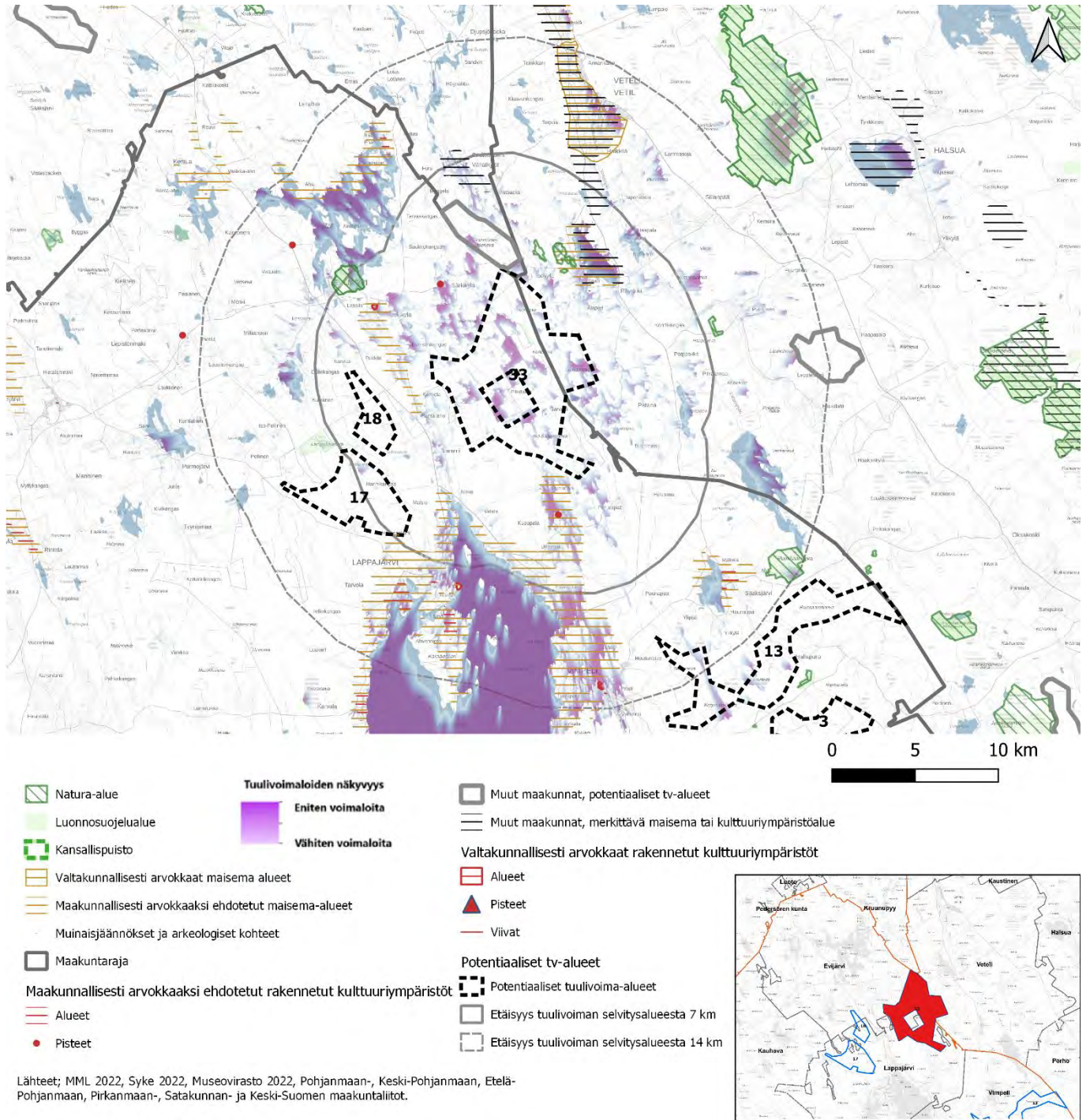
Arvo	Herkkyyks	Kohteen nimi	Kunta	Maakunta	Etäisyys- vyöhyke/ vyöhykkeet	Minimi- etäisyys (km)	Näkyvyys (%)	Pinta-ala (ha)
Taajamatoimintojen alue	kohtalainen	Vimpeli kk	Vimpeli	Etelä-Pohjanmaa	30 km (86%);25 km (14%)	24	32	880
Virkistyskohteet	kohtalainen	Kitka	Kauhava	Etelä-Pohjanmaa	30 km (89%);25 km (11%)	24	0	1961
RKY-alue	suuri	Kuortaneen pohjalaistalot Nisula	Kuortane	Etelä-Pohjanmaa	25 km (100%)	24	49	9
RKY-alue	suuri	Lappajärven Kirkkoniemi	Lappajärvi	Etelä-Pohjanmaa	25 km (100%)	24	6	8
Virkistysalueet	kohtalainen	Hirvijärven tekojärvi, länsiranta (Virkistysalue)	Seinäjoki,La pua	Etelä-Pohjanmaa	30 km (51%);25 km (49%)	24	2	115
Suuri vesistö	kohtalainen		Seinäjoki	Etelä-Pohjanmaa	30 km (47%);25 km (53%)	24	6	409
Ulkoilureitit	kohtalainen	Lipsunniemi- Lakeaharju	Evijärvi, Vim peli, Lappajä rvi	Etelä-Pohjanmaa	30 km (55%);25 km (6%)	24	11	220
Maakunnallisesti arvokkaaksi ehdotettu maisema-alue	kohtalainen	Paalijärven kulttuurimaisema	Alajärvi	Etelä-Pohjanmaa	30 km (93%);25 km (7%)	24	1	891
Ulkoilureitit	kohtalainen	Sapsalampi- Sarvikankaankoski- Kuortane	Kuortane, Al avus	Etelä-Pohjanmaa	30 km (11%);25 km (3%)	24	1	231
Ulkoilureitit	kohtalainen	Paalijärven patikkareitti	Alajärvi	Etelä-Pohjanmaa	30 km (84%);25 km (16%)	24	0	109
Maakunnallisesti arvokkaaksi ehdotettu maisema-alue	kohtalainen	Kyrönjoen kulttuurimaisemat; Kitinoja-Hanhikoski	Ilmajoki, Sei näjäjoki, Lapu a	Etelä-Pohjanmaa	30 km (56%);25 km (4%)	24	4	5763
Virkistysalueet	kohtalainen	Varpulan ja Hirvijärven tekojärvet (Ulkoilualue)	Seinäjoki	Etelä-Pohjanmaa	30 km (48%);25 km (52%)	24	0	106
Suuri vesistö	kohtalainen	Varpulan tekojärvi	Seinäjoki	Etelä-Pohjanmaa	25 km (53%);30 km (47%)	24	6	409
Suuri vesistö	kohtalainen	Kaarankajärvi	Kuortane	Etelä-Pohjanmaa	25 km (19%);30 km (81%)	24	0	202
Virkistyskohteet	kohtalainen	Vallami	Kauhava	Etelä-Pohjanmaa	30 km (99%)	25	2	1961
Maakunnallisesti arvokkaaksi ehdotetut rakennetut kulttuuriympäristöt (pisteet)	kohtalainen	Alapään koulu	Seinäjoki	Etelä-Pohjanmaa	25 km (100%)	25	88	0
Virkistyskohteet	kohtalainen	Ukonniemi	Lappajärvi	Etelä-Pohjanmaa	30 km (96%);25 km (4%)	25	43	1961
Taajamatoimintojen alue	kohtalainen	Ylihärmä kk	Kauhava	Etelä-Pohjanmaa	30 km (100%)	25	16	712
Maakunnallisesti arvokkaaksi ehdotettu maisema-alue	kohtalainen	Kauhavan kulttuurimaisemat	Kauhava	Etelä-Pohjanmaa	30 km (64%)	25	3	2891
Suuri vesistö	kohtalainen		Kauhava	Etelä-Pohjanmaa	30 km (100%)	25	13	389
Taajamatoimintojen alue	kohtalainen	Seinäjoki, Nurmo	Seinäjoki	Etelä-Pohjanmaa	30 km (17%)	25	3	4165
Suuri vesistö	kohtalainen	Purmojärvi	Kauhava	Etelä-Pohjanmaa	30 km (100%)	25	13	389
Suuri vesistö	kohtalainen		Alajärvi	Etelä-Pohjanmaa	30 km (100%)	26	0	76
Suuri vesistö	kohtalainen		Lappajärvi	Etelä-Pohjanmaa	30 km (100%)	26	30	252
Luonnonsuojelualue	kohtalainen	Suppelonneva 2	Seinäjoki	Etelä-Pohjanmaa	30 km (100%)	26	1	15

Arvo	Herkkyys	Kohteen nimi	Kunta	Maakunta	Etäisyys- vyöhyke/ vyöhykkeet	Minimi- etäisyys (km)	Näkyvyys (%)	Pinta-ala (ha)
Virkistyskohteet	kohtalainen	Veneskoski	Seinäjoki	Etelä-Pohjanmaa	30 km (85%)	○ 26	● 7	1961
Virkistyskohteet	kohtalainen	Mäyry	Kuortane	Etelä-Pohjanmaa	30 km (91%)	○ 26	● 10	1961
Maakunnallisesti arvokkaaksi ehdotetut rakennetut kulttuuriympäristöt (alueet)	kohtalainen	Suksitien asutus ympäristöineen	Vimpeli	Etelä-Pohjanmaa	30 km (100%)	○ 26	● 44	16
Suuri vesistö	kohtalainen		Seinäjoki	Etelä-Pohjanmaa	30 km (100%)	○ 26	○ 1	62
Ulkoilureitit	kohtalainen	Mäkipohto-Malkakoski	Seinäjoki	Etelä-Pohjanmaa	30 km (23%)	○ 26	○ 3	111
Melontareitit	kohtalainen	Malkakoski-Ylistaro melonta- ja koskenlaskureitti	Seinäjoki	Etelä-Pohjanmaa	30 km (39%)	○ 26	○ 1	84
RKY-alue	suuri	Vimpelin kirkko ja kirkonseutu	Vimpeli	Etelä-Pohjanmaa	30 km (100%)	○ 26	● 62	6
Maakunnallisesti arvokkaaksi ehdotetut rakennetut kulttuuriympäristöt (alueet)	kohtalainen	Riihitien, Liinamaantien, Sairaalan tien ja Pöyhösenpolun varsi	Kauhava	Etelä-Pohjanmaa	30 km (100%)	○ 26	● 22	25
Suuri vesistö	kohtalainen	Paalijärvi	Alajärvi	Etelä-Pohjanmaa	30 km (100%)	○ 26	○ 0	48
Suuri vesistö	kohtalainen	Kyrönjoki	Seinäjoki	Etelä-Pohjanmaa	30 km (100%)	○ 26	○ 1	62
Suuri vesistö	kohtalainen	Vähä-Räyrinki	Alajärvi	Etelä-Pohjanmaa	30 km (100%)	○ 26	○ 0	76
Suuri vesistö	kohtalainen		Alajärvi	Etelä-Pohjanmaa	30 km (100%)	○ 27	○ 1	341
RKY-alue	suuri	Ylihärman kirkonseutu	Kauhava	Etelä-Pohjanmaa	30 km (100%)	○ 27	● 91	5
Suuri vesistö	kohtalainen		Seinäjoki	Etelä-Pohjanmaa	30 km (100%)	○ 27	● 11	23
Maakunnallisesti arvokkaaksi ehdotetut rakennetut kulttuuriympäristöt (alueet)	kohtalainen	Hynniläntienvarren asutus	Kuortane	Etelä-Pohjanmaa	30 km (100%)	○ 27	● 25	77
Virkistysalueet	kohtalainen	Nykälänniemi (Virkistysalue+matkailukeskus+loma-asutus)	Lappajärvi	Etelä-Pohjanmaa	30 km (100%)	○ 27	○ 3	76
Taajamatoimintojen alue	kohtalainen	Itäkylä	Lappajärvi	Etelä-Pohjanmaa	30 km (100%)	○ 27	● 24	131
Suuri vesistö	kohtalainen		Seinäjoki	Etelä-Pohjanmaa	30 km (100%)	○ 27	● 47	102
Suuri vesistö	kohtalainen	Pahaoja	Seinäjoki	Etelä-Pohjanmaa	30 km (100%)	○ 27	● 11	23
Suuri vesistö	kohtalainen	Kätkänjärvi	Alajärvi	Etelä-Pohjanmaa	30 km (100%)	○ 27	○ 0	262
Suuri vesistö	kohtalainen	Iso-Räyrinki	Alajärvi	Etelä-Pohjanmaa	30 km (100%)	○ 27	○ 1	341
Suuri vesistö	kohtalainen	Iso-Pellinen	Kauhava	Etelä-Pohjanmaa	30 km (100%)	○ 27	○ 0	42
Suuri vesistö	kohtalainen	Martikkalanjärvi	Seinäjoki	Etelä-Pohjanmaa	30 km (100%)	○ 27	○ 0	21
Maakunnallisesti arvokkaaksi ehdotetut rakennetut kulttuuriympäristöt (alueet)	kohtalainen	Nurmonjokivarren asutus	Seinäjoki	Etelä-Pohjanmaa	30 km (49%)	○ 28	○ 0	1512
Suuri vesistö	kohtalainen		Kuortane	Etelä-Pohjanmaa	30 km (100%)	○ 28	● 17	91
RKY-alue	suuri	Nurmon kirkonseutu	Seinäjoki	Etelä-Pohjanmaa	30 km (100%)	○ 28	● 6	12
Suuri vesistö	kohtalainen	Lapuanjoki	Kauhava	Etelä-Pohjanmaa	30 km (36%)	○ 28	○ 0	53
Suuri vesistö	kohtalainen	Kuhajärvi	Kuortane	Etelä-Pohjanmaa	30 km (100%)	○ 28	● 17	91
Suuri vesistö	kohtalainen	Nurmonjoki	Seinäjoki	Etelä-Pohjanmaa	30 km (82%)	○ 28	○ 0	22
Suuri vesistö	kohtalainen	Väljijoki	Lappajärvi	Etelä-Pohjanmaa	30 km (92%)	○ 28	○ 0	30

Arvo	Herkkyys	Kohteen nimi	Kunta	Maakunta	Etäisyys- vyöhyke/ vyöhykkeet	Minimi- etäisyys (km)	Näkyvyys (%)	Pinta-ala (ha)
Maakunnallisesti arvokkaaksi ehdotetut rakennetut kulttuuriympäristöt (pisteet)	kohtalainen	Länsitie 5 Hietämäki	Seinäjoki	Etelä-Pohjanmaa	30 km (100%)	○ 29	● 63	0
Maakunnallisesti arvokkaaksi ehdotetut rakennetut kulttuuriympäristöt (pisteet)	kohtalainen	Käpymäentie 2 Toivola (ent. apteekki)	Seinäjoki	Etelä-Pohjanmaa	30 km (100%)	○ 29	● 59	0
Maakunnallisesti arvokkaaksi ehdotettu maisema-alue	kohtalainen	Purmonjoen viljelylakeus	Kauhava	Etelä-Pohjanmaa	30 km (12%)	○ 29	○ 0	687
Virkistyskohteet	kohtalainen	Loma-Kesra	Vöyri, Kauhava	Pohjanmaa, Etelä-Pohjanmaa	30 km (9%)	○ 29	○ 0	1961
Luonnonsuojelualue	kohtalainen	Paukaneva	Seinäjoki	Etelä-Pohjanmaa	30 km (28%)	○ 29	○ 0	567
Taajamatoimintojen alue	kohtalainen	Alahärmä kk	Kauhava	Etelä-Pohjanmaa	30 km (15%)	○ 29	○ 1	631
Luonnonsuojelualue	kohtalainen	Paukaneva	Seinäjoki	Etelä-Pohjanmaa	30 km (28%)	○ 29	○ 0	567
Suuri vesistö	kohtalainen		Kuortane	Etelä-Pohjanmaa	30 km (28%)	○ 29	● 9	25
Virkistysalueet	kohtalainen	Paukaneva	Seinäjoki	Etelä-Pohjanmaa	30 km (37%)	○ 29	○ 0	582
Natura-alue	kohtalainen	Paukaneva	Seinäjoki	Etelä-Pohjanmaa	30 km (32%)	○ 29	○ 0	582
Suuri vesistö	kohtalainen	Kyrönjoki	Seinäjoki	Etelä-Pohjanmaa	30 km (6%)	○ 29	○ 0	109
Suuri vesistö	kohtalainen	Poikkijoki	Alajärvi, Vimpe	Etelä-Pohjanmaa	30 km (10%)	○ 29	○ 0	20
Suuri vesistö	kohtalainen	Kyrönjoki	Ilmajoki, Seinäjoki	Etelä-Pohjanmaa	30 km (21%)	○ 29	○ 0	40
Suuri vesistö	kohtalainen	Lapuanjoki	Kuortane	Etelä-Pohjanmaa	30 km (28%)	○ 29	● 9	25
Suuri vesistö	kohtalainen	Haarusjärvi	Kauhava	Etelä-Pohjanmaa	30 km (100%)	○ 29	○ 0	46
RKY-alue	suuri	Kuortaneen pohjalaistalot Kuhajärvi	Kuortane	Etelä-Pohjanmaa	30 km (27%)	○ 30	○ 2	35
Suuri vesistö	kohtalainen	Ruuhijärvi	Evijärvi	Etelä-Pohjanmaa	30 km (21%)	○ 30	○ 0	45

Kohdekortti tv-33, Pitkäsalo

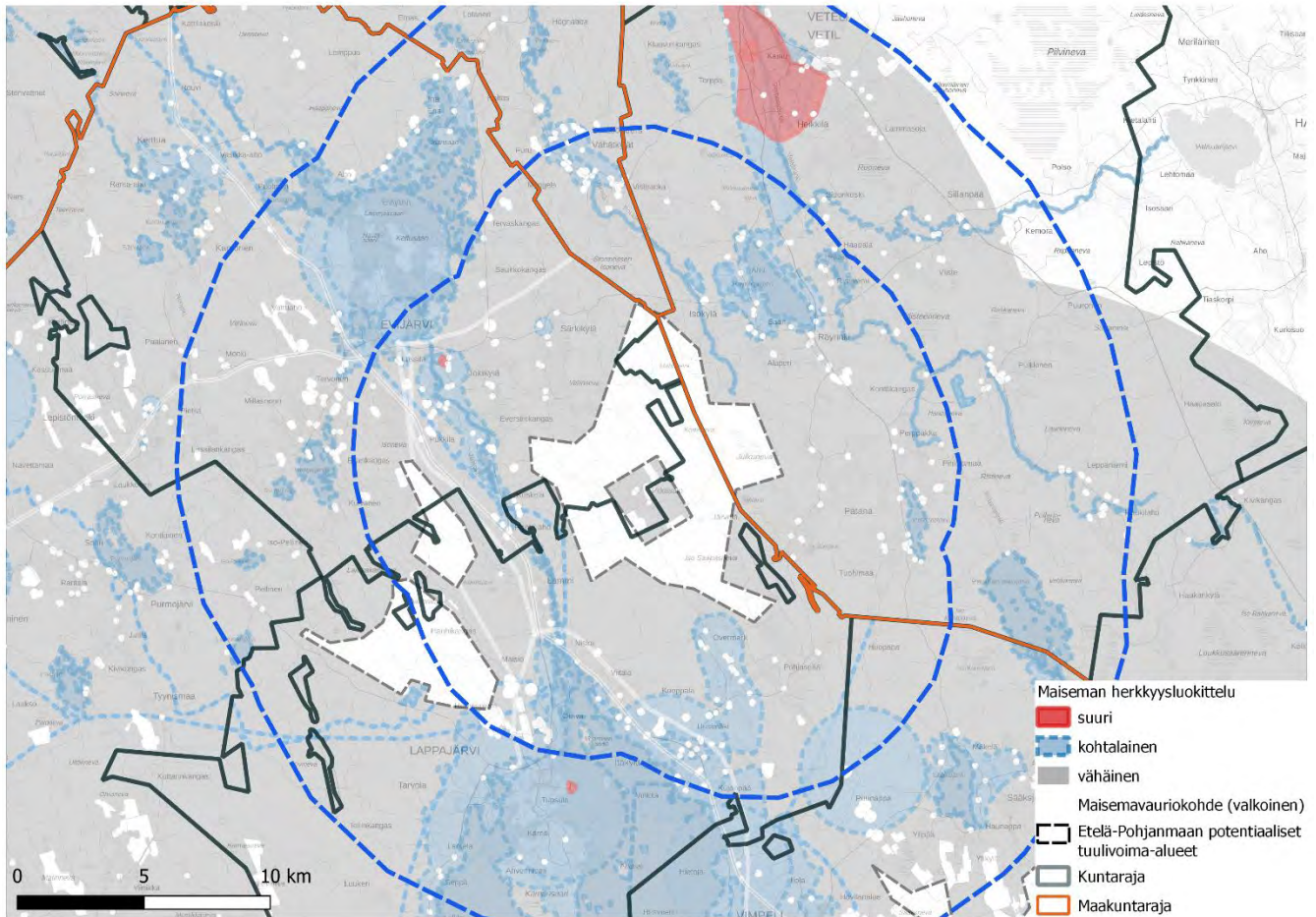
Kunta: Evijärvi, Veteli, Kruunupyö, Lappajärvi



Kuva 24. Tv-33 tuulivoima-alueen näkyvyys ja lähi- sekä väli vaikutusalueiden arvokohteet

Kohteen sijainti	Suunniteltu tuulivoima-alue sijoittuu Etelä-Pohjanmaan ja Keski-Pohjanmaan maakuntarajalle. Lappajärvi (järvi) sijaitsee alueen eteläpuolella noin neljän kilometrin päässä. Valtatie 13 kulkee alueen itäpuolella 11 kilometrin päässä.
Pinta-ala	5602,39 ha
Arvio tuulivoimailojen määrästä / Suunnittelutilanne	88 kpl, alueella ei ole ennestään tuulivoimaloita. Tuulivoima-alueen sisään sijoittuu Iso Saapasnevan hankealue, johon suunnitellaan seitsemää voimalaa. Tuulivoima-alueen pohjoispuolella sijaitsee Kvarnbackenin hankealue. Alajoen hankealue Keski-Pohjanmaalla sijaitsee 12 km itään tuulivoima-alueesta. Lisäksi tuulivoima-alueen läheisyydessä sijaitsee 3 potentiaalista tuulivoima-aluetta.
Alueen yleiskuvaus	Tuulivoima-alue kuuluu Pohjanmaan maisemamaakuntaan . Maisemaseutujen osa-aluejaossa tehdyn jaon mukaan tuulivoima-alue sijaitsee Etelä-Pohjanmaan viljelylakeuksien seudulla . (Ympäristöministeriö, 1992)

Tuulivoima-alueen vaikutus herkkiin kohteisiin



Kuva 17. Maiseman herkkyys tv-33:n vaikutusalueilla

Merkittävimmät vaikutukset voimaloista kohdistuvat lähi- ja välialueen kohteisiin; siellä voimat näkyvät laajimmin.

Vaikutus lähialueen kohteisiin, joiden herkkyys muutokselle on suuri tai kohtalainen

Lähivaikutusalueella tuulivoimalat voivat olla maisemakuvassa hallitsevia ja niiden visuaaliset vaikutukset niin merkittäviä, että syntyy vaikutuksia maiseman luonteeseen ja laatuun. (Ympäristöministeriö, 2016)

Lähialueen ainoa kohde, jonka herkkyys on suuri, on **RKY-alue Lassilan taloryhmä Evjärvellä**, 4 km tuulivoima-alueelta länteen Välijoen MMA-alueella. Näkyvyysanalyysi osoittaa 83 % näkyvyyttä, mutta tyypillisesti näkyvyyttä on rakennetun ympäristön alueella teknisen näkyvyysanalyysin tuloksena syntyvää arviota vähemmän. Kohde on melko pieni ja paikallisilla maiseman elementeillä on suuri estevaikutus näkyviin kohti voimaloita. **Visuaalisten vaikutuksen merkittävyys on kohtalainen.**

Moni alue lähivaikutusalueella on kohtalaisen herkkä muutoksille. Alueisiin, joiden herkkyys on kohtalainen **kuuluvat ehdotetut maakunnallisesti arvokkaat maisema-alueet ja kulttuuriympäristöt, taajamatoimintojen alueet, virkistyskäytössä olevat alueet** (virkistysalueet, maakuntakaavan ohjeelliset virkistysreitit), **vesistöt ja luonnonsuojelu- sekä Natura-alueet.**

MMA-alue Lappajärven kulttuurimaisema sijaitsee tv-alueen lähi-, väli ja kaukoalueella järven länsi- ja itärannoilla. Alueella on laajojakin näkyvyysalueita ja niihin liittyy välialueella erilaisia arvoja kuten arvokkaat rakennetut ympäristöt, virkistysarvot ja asutus. Lähi- ja välialueella visuaalista vaikutusta voi olla paljon, Lappajärven ja Vimpelin taajamakeskuksien alueilla enemmän, järven länsipuolella vähemmän. Vaikutuksen merkittävyys on suuri, osalla alueesta kohtalainen. Vain MMA-alueen pohjoisosassa Övermarkin ja Kuoppalan alueella voimat ovat niin lähellä, että voimat voidaan kokea hallitsevina elementteinä maisemassa. Kuoppalan ja Övermarkin MKY kohteissa (Itäkylästä pohjoiseen) ei todennäköisesti ole näkyvyyttä lainkaan, vaikka maisema-alueen peltoalueilla on näkyvyysalueita.

MMA-alueella Lappajärven kulttuurimaiseman lähialueella, Lappajärven pohjoispäässä sijaitseva **Nykälänniemi ja Halkosaari kuuluvat virkistysalueelle.** Halkosaareessa on lisäksi MKY Halkosaaren tanssilava ympäristöineen. Tanssilavan ympäristössä ei ole näkyvyyttä, mutta noin puolet Nykälänniemen alueesta on näkyvyysalueita. Ne sijaitsevat erityisesti pohjois- ja itärannoilla. Niemellä on virkistysalue, matkailukeskus ja loma-asutusta. Voimat ovat lähimmillään 4 km päässä. Visuaalinen vaikutus voi olla voimakas.

Tv-alueelta noin kilometri itään on **Välijoen kulttuurimaisema**, joka on MMA-alue. Näkyvyyttä on alueella osittain ja näkyvyysalueet ovat pirstaleisia. Välijoen rannoilta tuulivoimalat näkyvät vesistön yli selvästi. Pienen etäisyyden takia tuulivoimaloiden vaikutus voi olla alueella voimakasta.

Tv-alueelta koilliseen on kaksi **MMA-aluetta**, joissa näkyvyyttä on osin. Toinen alue on Rättinginjärven kulttuurimaisema Vetelissä, Keski-Pohjanmaalla ja toinen on Småbönders (ma) Pohjanmaalla. Eniten näkyvyysalueita on Rättinginjärven alueella järven vesialueilla ja järven lounaispuolella, luonnonsuojelualueella etelään. Småböndersin peltomaisemassa on laajojakin näkyvyysalueita, mutta alueilla on myös katvealueita. Maisema on melko pienipiirteinen, mikä on tyypillistä herkille kohteille. Samalla pienipiirteisyyttä tarkoittaa myös sitä, että alueella on myös pientä elementtiä, jotka peittävät osittain näkyviä kohti tuulivoimaloita. Näitä elementtejä ei voitu huomioida analyysissä. Alue sijaitsee osittain välialueella.

Analyysi ei osoita näkyvyyttä **maakuntakaavan ohjeellisten ulkoilureittien** varten tuulivoima-alueen lähivaikutusalueella. Näkyvyyttä syntyy **melontareitillä Tervareitti** (41 %). Tervareitti kulkee muun muassa Välijoen (ja Välijoen MMA-alueen), Kurejoen ja Lappajärven rantoja pitkin ja sijaitsee viidessä eri kunnassa. Välijoki sijaitsee lähimmillään 2 km tv-alueelta, missä voimalat voivat olla hallitsevia elementtejä maisemassa.

Lappajärvi sijaitsee tv-alueen lähi-, väli-, kauko- ja maksimialueella. Näkyvyysalueita syntyy analyysin mukaan 94 % osuudelle järven pinta-alasta. Saaret ja niemet muodostavat osin katvealueita niiden etelärannoille. Tuulivoimalat saattavat näkyä monista eri paikoista Lappajärven ympäristössä ja visuaalista vaikutusta on etenkin lähi- ja välialueella huomattavasti. Järven eteläranta, Lakeanharjun alue ja virkistysalue Selkäsaaret sijaitsevat jo kaukoalueella, jossa näkyvyys vähenee. Vaikutusten merkittävyys on vesistökohteen herkkyyden myötä kohtalainen.

Lähivaikutusten **luonnonsuojelualueet** sijaitsevat Evijärvellä ja tv-alueelta koilliseen Vetelissä. Vaikutus on alueilla osittainen. Alueet ovat usein melko pieniä. Pienillä alueilla ei usein ole näkyvyyttä lainkaan.

Vaikutus välialueen kohteisiin, joiden herkkyys muutokselle on suuri tai kohtalainen

Välivöyhykkeen vaikutusalueella voimalat voivat näkyä selvästi, mutta visuaaliset vaikutukset vähenevät etäisyyden kasvaessa. Voimalat muodostavat osan laajempaa maisemakokonaisuutta ja niiden kokoa ja etäisyyttä voi olla vaikea hahmottaa. (Ympäristöministeriö, 2016)

Tuulivoima-alueen **välialueella on neljä kohdetta, joiden herkkyys on suuri**: VAMA-alue **Vetelinjokilaakson viljelymaisema** 8 km tv-alueelta koilliseen ja kolme RKY-kohdetta, joista yksi sijaitsee VAMA-alueella.

Vetelinjokilaakson viljelymaisema sijaitsee kokonaan välialueella. Näkyvyys alueella on osittainen (33 %) ja painottuu peltoalueille joen itäpuolella. Vetelinjoen ympäristö ja RKY kohteessa **Vetelin kirkonseutu** ei ole näkyvyyttä lainkaan. Alue kuuluu myös maakunnallisesti arvokkaalle maisema-alueelle (nimetön). Maisema-alueella on VAMA-alueen ulkopuolella vain paikoin näkyvyyttä.

RKY-kohteita on Vetelin kohteen lisäksi Lappajärven Kirkkonieni, joka on pieni kohde (8 ha). Näkyvyys kohteelle on analyysin mukaan 46 %. Lisäksi Vimpelin kirkko ja Kirkkoseutu, pinta-alaltaan 6 ha. Kohteen näkyvyys on 82 %. Se sijaitsee Vimpelissä Lappajärven itäpuolella.

RKY-alue Lappajärven Kirkkonieni sijaitsee 8 kilometriä tv-alueelta etelään. Alueelta on tehty havainnekuva (kts. erillinen valokuvavitekooste), jossa näkyy, että kohteessa on paikallisesti näköesteitä ja puusto peittää hyvin näkymiä kohti tuulivoimaloita. Vaikutus on RKY kohteissa vähäinen.

Välialueen **kohtalaisen herkkä** alueet ovat **maakunnallisesti arvokkaaksi ehdotetut maisema-alueet ja kulttuuriympäristöt, luonnonsuojelu- ja Natura-alueet sekä vesistöt**.

MMA-alueella Lappajärven kulttuurimaisemassa, välialueella sijaitsee Kärnänsaareella laajempi MKY-alue **Kärnän kylä ja kulttuurimaisema** (näkyvyys 58 %). Lisäksi **Lappajärven kirkonkylän taajamatoimintojen alueella MKY Hyytisentien asutus ja vanha kärjätupa** (näkyvyys 74 %). MKY- ja MMA-alueilla näkyvyysalueet ovat usein pirstaleisia. Kirkonkylä sijaitsee välialueella (etäisyys kirkonkylän asutukselle lähimmillään 7 kilometriä). Paikallinen kasvillisuus ja rakennetussa ympäristössä myös rakennukset muodostavat todennäköisesti paikallisesti katvealueita, joita ei ole analyysin tuloksissa huomioitu. Lappajärven kirkonkylässä on tiivistä asutusta ja ihminen maiseman kokijana on alueella läsnä. Loma-asutus sijoittuu pääosin kauempana niemen länsirannoilla ja Kärnänsaarella. **MKY Tarvolan kylä** sijaitsee Tarvolaniemellä välialueella, kirkonkylästä länteen. Alueella on analyysin mukaan laajasti näkyvyyttä.

Kärnänsaareella on paljon loma-asutusta, **Rovastilan loma-asuntoalue**, (näkyvyys 71 %,) ja **virkistysalue Rovastila** (62 %). Rannat Kärnänsaareella ja **Tarvolaniemellä** suuntautuvat usein tv-alueilta pois päin. Rantojen kasvillisuusvyöhykkeen takia loma-asutusta jää laajasti katvealueille. Kärnänsaaren eteläpää kuuluu kaukovaikutusalueelle.

Vimpelin keskustasta pohjoiseen sijaitsee osa **Lappajärven MMA-alueesta**, välialueella. Peltoalueilla on osin pirstaleisia, laajoja näkyvyysalueita. Rannan loma-asutus jää kuitenkin katvealueille. Rannat suuntautuvat tuulivoima-alueelta pois päin. Alueella on kaksi virkistysaluetta, jotka eivät ole tarkkaan rajattuja, Ukonniemi ja Hietojenlahti. Molemmilla alueilla on osittain mahdollista syntyä näkymiä kohti tuulivoimaloita. Taajamatoimintojen alueella Itäkylässä on vain paikoin näkyvyyttä.

Pienissä MKY-kohteissa **Haapajärvenkyläntie**, Lassilan talo ja muistomerkki on todennäköisesti vähemmän näkyvyyttä, kuin analyysi osoittaa (88 %). Silti lähimmät tuulivoimalat voivat alueella olla näkyvissä. **Haapajärven** rannoilta pitkät näkymät kohti tuulivoimaloita ovat mahdollisia. Rannoilla on kuitenkin vain hajanaisesti asutusta ja loma-asutusta (jonka herkkyys on vähäinen).

Evijärvi sijaitsee tv-alueelta luoteeseen osin välialueella. Näkyvyysalueita on suurin osa vesialueesta (72 %). Koska järvellä on paljon niemiä ja saaria syntyy myös katvealueita. Rannoilla on loma-asutusta. Eniten vakituista asutusta on järven eteläpuolella sijaitsevalla taajamatoimintojen alueella Evijärvellä, jossa ei ole paljoa näkyvyyttä. Järven alueella on loma-asutusalue Kettusaarassa, kaksi virkistyskohdetta ja yksi luonnonsuojelualue. Eniten näkyvyys kohdistuu järven ja saarien etelärannoille. Evijärven pohjoispuolella on **MMA-alue Evijärven-Kerttuanjärven kulttuurimaisemat**. Evijärven osa-alueen maa-alueella on vain paikoin näkyvyyttä. Vesialueilla näkyvyysalueet ovat osin laajoja. Kerttuanjärven osa-alue ja sen MKY-alueet sijaitsevat kaukoalueella. Vaikutus on osittainen ja vaikutusten merkittävyys kohtalainen.

Sääksjärven maisema-alue (MMA) sijaitsee tv-alueelta kaakkoon, Vimpelissä. Alueella on myös MKY kohde. Näkyvyysalueet ovat järven vesialueella osin laajoja ja voimalat näkyvät todennäköisesti järven itärannoilta. MMA- ja MKY alueilla näkyvyysalueet ovat pirstaleisia, lisäksi alueilla on laajoja katvealueita.

Patanan tekojärven vesialueilla, tv-alueelta itään, Vimpelissä on osittaista näkyvyyttä, mutta alueen **virkistysalueella** ei ole näkyvyyttä lainkaan.

Välialueen **luonnonsuojelu- ja Natura-alueilla** näkyvyyttä on osin, paikoin tai ei lainkaan.

Tv-alueen maksimialueelta Lakeanharjun näkötorista on tehty havainnekuva (kts. erillinen valokuvavitekooste), jossa tuulivoimalat näkyvät teoreettisesti, kaukana Lappajärven takana.

Maisemavauriot lähi- ja välivaikutusalueella

Suurimmat maisemavaurioalueet lähi- ja välivaikutusalueilla ovat potentiaaliset ja toteutuneet tuulivoima-alueet. Alueella ei ole toteutuneita tuulivoimaloita. Tuulivoima-alueen lähivaikutusalueella on kaksi ja välialueella yksi potentiaaliseksi tunnistettu tuulivoima-alue. Lähin alue on kohteesta länteen ja sen pinta-ala on 636 ha ja toinen alue lännessä on pinta-alaltaan 1779 ha. Tv-alueelta luoteeseen Evijärvellä, sekä lounaaseen, Lappajärven kirkonkylän lähellä on maa-aineisten ottoalueita, teollisuutta ja maatalouden suuryksiköiden keskittymä. Teollisuutta on lisäksi Räytingin alueella Vetelissä tv-alueelta itään. Turvetuotantoalueita on itse tv-alueella ja eri puolilla lähi- ja välialuetta, myös Pitkäsalon ympärillä. Lähi- ja välivaikutusalueilla on lisäksi eri

puolilla maatalouden suuryksiköitä ja varastoalueita. Kantatiet sijaitsevat tv-alueelta pohjoiseen ja länteen. Sähkölinjat kulkevat alueen länsipuolella, pohjoiseteläsuunnassa.

Vaikutus lähi- ja välialueen kohteisiin, joiden herkkyys muutokselle on vähäinen

Lähi- ja välivaikutusalueella on alueita, joissa on näkyvyyttä ja alueiden herkkyys on vähäinen. Alueilla, joissa näkyvyyttä on, ovat avosoita, joissa kävijämäärät ovat todennäköisesti pienet. Myös pelto- ja kylämaisemia, esim. Pitkäsalon kylä, joka sijaitsee tv-alueen keskellä. Alueella vaikutus on erityisen hallitseva. Tv-alueen lähellä ovat lisäksi Lammi Lappajärvellä, Särkikylä Evijärvellä ja Kalliojärvi Vetelissä. Alueet, jotka jäävät pääosin täysin katvealueille ovat usein metsäisiä.

Yhteisvaikutukset

Tv-alue	Kunta	Maakunta	Etäisyys- vyöhyke/ vyöhykkeet	Minimi- etäisyys (km)	Pinta- ala (ha)
tv-18 Reimosanneva	Evijärvi, Lappajärvi	Etelä-Pohjanmaa	7 km (100 %)	3	636
tv-17 Kirsinkangas	Evijärvi, Lappajärvi	Etelä-Pohjanmaa	7 km (45 %);14 km (55 %)	5	1779
tv-13 Talpakanräme	Perho, Vimpeli	Keski-Pohjanmaa, Etelä-Pohjanmaa	14 km (9 %);25 km (91 %)	11	3141
tv-3 Aitakangas	Alajärvi, Vimpeli	Etelä-Pohjanmaa	30 km (28 %);25 km (72 %)	19	1994

Taulukko 16. Etelä-Pohjanmaan potentiaaliset tuulivoima-alueet tv-33 alueen vaikutusalueella

Potentiaalisen tuulivoima-alueen tv-13 lähi- ja välivyöhykkeelle sijoittuu kolme muuta potentiaalista tuulivoima-aluetta: Tv-18 Reimosanneva sijoittuu alueen länsipuolelle n. 4 km etäisyydelle, Tv-17 Kirsinkangas sijoittuu n. 5 km alueesta lounaaseen ja Tv-13 Talpakanräme sijoittuu n. 14 km alueelta kaakkoon.

Arvo	Herkkyys	Kohteen nimi	Kunta	Maakunta	Etäisyys- vyöhyke/ vyöhykkeet	Minimi- etäisyys (km)	Näkyvyys (%)	Pinta-ala (ha)
Ulkoilureitit	kohtalainen	Lipsunniemi-Lakeaharju	Evijärvi, Vimpele, Lappajärvi	Etelä-Pohjanmaa	7 km (52%); 14 km (33%); 25 km (15%)	0	19	220
Suuri vesistö	kohtalainen		Veteli, Kruunpyy	Keski-Pohjanmaa, Pohjanmaa	7 km (71%); 14 km (29%)	0	37	27
Maakunnallisesti arvokkaaksi ehdotettu maisema-alue	kohtalainen	Lappajärven kulttuurimaisemat	Vimpeli, Lappajärvi	Etelä-Pohjanmaa	7 km (27%); 14 km (52%); 25 km (21%)	0	52	9126
Suuri vesistö	kohtalainen	Krokuån	Veteli, Kruunpyy	Keski-Pohjanmaa, Pohjanmaa	7 km (71%); 14 km (29%)	0	37	27
Melontareitit	kohtalainen	Tervareitti	Soini, Evijärvi, Alajärvi, Vimpeli, Lappajärvi	Etelä-Pohjanmaa	7 km (15%); 14 km (15%); 30 km (8%); 25 km (21%)	1	41	865
Suuri vesistö	kohtalainen		Evijärvi, Lappajärvi	Etelä-Pohjanmaa	7 km (100%)	1	63	35
Maakunnallisesti arvokkaaksi ehdotetut rakennetut kulttuuriympäristöt (alueet)	kohtalainen	Övermarkin talot	Lappajärvi	Etelä-Pohjanmaa	7 km (100%)	1	82	17
Maakunnallisesti arvokkaaksi ehdotettu maisema-alue	kohtalainen	Väljoen kulttuurimaisema	Evijärvi, Lappajärvi	Etelä-Pohjanmaa	7 km (100%)	1	41	844
Suuri vesistö	kohtalainen	Väljoki	Evijärvi, Lappajärvi	Etelä-Pohjanmaa	7 km (100%)	1	63	35
Natura-alue	kohtalainen	Räytingin lehdot	Veteli	Keski-Pohjanmaa	7 km (100%)	2	15	132
Suuri vesistö	kohtalainen		Evijärvi	Etelä-Pohjanmaa	7 km (100%)	2	69	69
Luonnonsuojelualue	kohtalainen	Räytingin lehdot	Veteli	Keski-Pohjanmaa	7 km (100%)	2	1	57
Maakunnallisesti tai seudullisesti arvokas maisema-alue (Keski-Pohjanmaa)	kohtalainen	-	Veteli	Keski-Pohjanmaa	7 km (100%)	2	70	694
Suuri vesistö	kohtalainen		Lappajärvi	Etelä-Pohjanmaa	7 km (100%)	2	59	30
Luonnonsuojelualue	kohtalainen	Sikahuhta	Veteli	Keski-Pohjanmaa	7 km (100%)	2	1	11
Luonnonsuojelualue	kohtalainen	Räytingin lehdot	Veteli	Keski-Pohjanmaa	7 km (100%)	2	1	57
Maakunnallisesti arvokkaaksi ehdotettu maisema-alue	kohtalainen	Räytinginjärven kulttuurimaisema	Veteli	Keski-Pohjanmaa	7 km (100%)	2	68	938
Suuri vesistö	kohtalainen	Väljoki	Lappajärvi	Etelä-Pohjanmaa	7 km (100%)	2	59	30
Suuri vesistö	kohtalainen	Väljoki	Evijärvi	Etelä-Pohjanmaa	7 km (100%)	2	69	69
Luonnonsuojelualue	kohtalainen	Räytingin lehdot	Veteli	Keski-Pohjanmaa	7 km (100%)	3	0	8
Suuri vesistö	kohtalainen		Veteli	Keski-Pohjanmaa	7 km (100%)	3	94	385
Maakunnallisesti arvokkaaksi ehdotetut rakennetut kulttuuriympäristöt (pisteet)	kohtalainen	Kuoppalan koulu	Lappajärvi	Etelä-Pohjanmaa	7 km (100%)	3	100	0
Maakunnallisesti arvokkaaksi ehdotetut rakennetut kulttuuriympäristöt (alueet)	kohtalainen	Halkosaaren tanssilava ympäristöineen	Lappajärvi	Etelä-Pohjanmaa	7 km (100%)	3	21	2
Virkistysalueet	kohtalainen	Nykälänniemi (Virkistysalue+matkailukeskus+loma-asutus)	Lappajärvi	Etelä-Pohjanmaa	7 km (100%)	3	67	76
Suuri vesistö	kohtalainen		Lappajärvi	Etelä-Pohjanmaa	7 km (100%)	3	83	252

Arvo	Herkkyys	Kohteen nimi	Kunta	Maakunta	Etäisyys- vyöhyke/ vyöhykkeet	Minimi- etäisyys (km)	Näkyvyys (%)	Pinta-ala (ha)	
Maakunnallisesti arvokkaaksi ehdotetut rakennetut kulttuuriympäristöt (pisteet)	kohtalainen	Keskitalo (Särkikylän koulu)	Evijärvi	Etelä-Pohjanmaa	7 km (100%)	●	3	100	0
Suuri vesistö	kohtalainen	Räyriinjärvi	Veteli	Keski-Pohjanmaa	7 km (100%)	●	3	94	385
Suuri vesistö	kohtalainen	Lappajärvi	Alajärvi, Vimpeli, Lappajärvi	Etelä-Pohjanmaa	7 km (5%); 25 km (59%); 30 km (1%); 14 km (35%)	●	3	94	14582
Taajamatoimintojen alue	kohtalainen	Lappajärvi kk	Lappajärvi	Etelä-Pohjanmaa	7 km (35%); 14 km (65%)	●	4	70	568
Virkistyskohteet	kohtalainen	Ukonniemi	Lappajärvi	Etelä-Pohjanmaa	7 km (67%); 14 km (33%)	●	4	57	1961
Suuri vesistö	kohtalainen		Veteli	Keski-Pohjanmaa	7 km (87%); 14 km (13%)	●	4	34	33
RKY-alue	suuri	Lassilan taloryhmä	Evijärvi	Etelä-Pohjanmaa	7 km (100%)	●	4	83	7
Ulkoilureitit	kohtalainen	Vimpeli-Perho	Veteli, Vimpeli, Lappajärvi	Keski-Pohjanmaa, Etelä-Pohjanmaa	7 km (83%); 14 km (17%)	●	4	1	46
Ulkoilureitit	kohtalainen	Lappajärvi-Palojärvi-Mäenpää-Ylihärmä	Kauhava, Lappajärvi	Etelä-Pohjanmaa	7 km (9%); 14 km (19%); 30 km (11%); 25 km (27%)	●	4	5	228
Ulkoilureitit	kohtalainen	Leipätie	Pedersören kunta, Kauhava, Lappajärvi	Pohjanmaa, Etelä-Pohjanmaa	7 km (17%); 14 km (19%); 30 km (2%); 25 km (62%)	●	4	8	231
Suuri vesistö	kohtalainen	Perhonjoki	Veteli	Keski-Pohjanmaa	7 km (87%); 14 km (13%)	●	4	34	33
Maakunnallisesti tai seudullisesti arvokas maisema-alue (Keski-Pohjanmaa)	kohtalainen	-	Veteli, Kruunupyy, Kaustinen	Keski-Pohjanmaa, Pohjanmaa	7 km (5%); 14 km (39%); 25 km (56%)	●	5	20	4569
Taajamatoimintojen alue	kohtalainen	Itäkylä	Lappajärvi	Etelä-Pohjanmaa	7 km (100%)	●	5	35	131
Virkistyskohteet	kohtalainen	Huopana	Vimpeli, Lappajärvi	Etelä-Pohjanmaa	7 km (40%); 14 km (60%)	●	5	3	1961
Suuri vesistö	kohtalainen		Veteli	Keski-Pohjanmaa	7 km (100%)	●	5	66	138
Suuri vesistö	kohtalainen		Vimpeli, Lappajärvi	Etelä-Pohjanmaa	7 km (10%); 14 km (65%); 25 km (25%)	●	5	88	4226
Virkistysalueet	kohtalainen	Uittomiehenlenkki	Evijärvi	Etelä-Pohjanmaa	7 km (100%)	●	5	3	35
Suuri vesistö	kohtalainen	Patananjärvi	Veteli	Keski-Pohjanmaa	7 km (100%)	●	5	66	138
Luonnonsuojelualue	kohtalainen	Evijärvi	Evijärvi	Etelä-Pohjanmaa	7 km (78%); 14 km (22%)	●	6	78	79
Luonnonsuojelualue	kohtalainen	Valmosanneva	Evijärvi	Etelä-Pohjanmaa	7 km (27%); 14 km (73%)	●	6	44	92
Taajamatoimintojen alue	kohtalainen	Evijärvi kk	Evijärvi	Etelä-Pohjanmaa	7 km (29%); 14 km (71%)	●	6	21	362

Arvo	Herkkyys	Kohteen nimi	Kunta	Maakunta	Etäisyys- vyöhyke/ vyöhykkeet	Minimi- etäisyys (km)	Näkyvyys (%)	Pinta-ala (ha)
Luonnonsuojelualue	kohtalainen	Valmosanneva 8	Evijärvi	Etelä-Pohjanmaa	7 km (33%);14 km (67%)	6	43	57
Luonnonsuojelualue	kohtalainen	Jokelan vesialue	Evijärvi	Etelä-Pohjanmaa	7 km (97%);14 km (3%)	6	34	26
Suuri vesistö	kohtalainen		Evijärvi	Etelä-Pohjanmaa	7 km (8%);14 km (90%);25 km (2%)	6	72	2655
Natura-alue	kohtalainen	Jokisuunlahti ja Valmosanneva	Evijärvi	Etelä-Pohjanmaa	7 km (62%);14 km (38%)	6	49	235
Suuri vesistö	kohtalainen		Veteli	Keski-Pohjanmaa	7 km (100%)	6	80	92
Luonnonsuojelualue	kohtalainen	Valmosanneva	Evijärvi	Etelä-Pohjanmaa	7 km (27%);14 km (73%)	6	44	92
Luonnonsuojelualue	kohtalainen	Valmosanneva 2	Evijärvi	Etelä-Pohjanmaa	7 km (100%)	6	0	5
Suuri vesistö	kohtalainen		Veteli	Keski-Pohjanmaa	7 km (100%)	6	21	22
Suuri vesistö	kohtalainen		Veteli,Kaust inen	Keski-Pohjanmaa	7 km (3%);14 km (65%);25 km (32%)	6	11	116
Virkistyskohteet	kohtalainen	Sillankorva	Evijärvi	Etelä-Pohjanmaa	7 km (15%);14 km (85%)	6	38	1961
Suuri vesistö	kohtalainen	Evijärvi	Evijärvi	Etelä-Pohjanmaa	7 km (8%);25 km (2%);14 km (90%)	6	72	2655
Suuri vesistö	kohtalainen	Perhonjoki eli	Veteli,Kaust inen	Keski-Pohjanmaa	7 km (3%);25 km (32%);14 km (65%)	6	11	116
Suuri vesistö	kohtalainen	Pirkkutaisenjärvi	Veteli	Keski-Pohjanmaa	7 km (100%)	6	21	22
Suuri vesistö	kohtalainen	Haapajärvi	Veteli	Keski-Pohjanmaa	7 km (100%)	6	80	92
Luonnonsuojelualue	kohtalainen	Valmosanneva 1	Evijärvi	Etelä-Pohjanmaa	7 km (89%);14 km (11%)	7	5	6
Ulkoilureitit	kohtalainen	Lappajärvi-Pyhävuori	Alajärvi,Lap pajärvi	Etelä-Pohjanmaa	14 km (22%);30 km (33%);25 km (45%)	7	5	159
Luonnonsuojelualue	kohtalainen	Valmosanneva 6	Evijärvi	Etelä-Pohjanmaa	14 km (100%)	7	1	2
Loma-asuntoalue	kohtalainen	Kettusaari	Evijärvi	Etelä-Pohjanmaa	7 km (1%);14 km (99%)	7	48	1931
Suuri vesistö	kohtalainen		Vimpeli,Lap pajärvi	Etelä-Pohjanmaa	14 km (95%);25 km (5%)	7	96	2488
Virkistyskohteet	kohtalainen	Hietojenlahti	Vimpeli,Lap pajärvi	Etelä-Pohjanmaa	14 km (100%)	7	81	1961
Luonnonsuojelualue	kohtalainen	Valmosanneva 4	Evijärvi	Etelä-Pohjanmaa	7 km (61%);14 km (39%)	7	57	2
Luonnonsuojelualue	kohtalainen	Valmosanneva 3	Evijärvi	Etelä-Pohjanmaa	14 km (100%)	7	6	2
Virkistyskohteet	kohtalainen	Ruurikkala	Evijärvi	Etelä-Pohjanmaa	14 km (100%)	7	36	1961

Arvo	Herkkyys	Kohteen nimi	Kunta	Maakunta	Etäisyys- vyöhyke/ vyöhykkeet	Minimi- etäisyys (km)	Näkyvyys (%)	Pinta-ala (ha)
Virkistyskohteet	kohtalainen	Rovastila	Lappajärvi	Etelä-Pohjanmaa	14 km (100%)	7	62	1961
Luonnonsuojelualue	kohtalainen	Valmosanneva 7	Evijärvi	Etelä-Pohjanmaa	14 km (100%)	7	79	4
Luonnonsuojelualue	kohtalainen	Valmosanneva 9	Evijärvi	Etelä-Pohjanmaa	7 km (0%);14 km (100%)	7	61	2
Loma-asuntoalue	kohtalainen	Rovastila	Lappajärvi	Etelä-Pohjanmaa	7 km (1%);14 km (99%)	7	71	1931
Luonnonsuojelualue	kohtalainen	Valmosanneva 5	Evijärvi	Etelä-Pohjanmaa	7 km (54%);14 km (46%)	7	29	7
Valtakunnallisesti arvokas maisema- alue	suuri	Vetelinjokilaakson viljelymaisema	Veteli	Keski-Pohjanmaa	14 km (99%);25 km (1%)	8	33	1424
Suuri vesistö	kohtalainen		Veteli,Vimpeli	Keski-Pohjanmaa,Etelä-Pohjanmaa	14 km (100%)	8	54	1000
Maakunnallisesti arvokkaaksi ehdotetut rakennetut kulttuuriympäristöt (alueet)	kohtalainen	Hyytisentien asutus ja vanha käräjätupa	Lappajärvi	Etelä-Pohjanmaa	14 km (100%)	8	74	16
Maakunnallisesti arvokkaaksi ehdotetut rakennetut kulttuuriympäristöt (alueet)	kohtalainen	Evijärven kirkon ympäristö ja asutus	Evijärvi	Etelä-Pohjanmaa	14 km (100%)	8	57	5
Maakunnallisesti arvokkaaksi ehdotettu maisema-alue	kohtalainen	Sääksjärven maisema- alue	Vimpeli	Etelä-Pohjanmaa	14 km (100%)	8	3	173
Suuri vesistö	kohtalainen		Veteli	Keski-Pohjanmaa	14 km (93%);25 km (7%)	8	5	39
Suuri vesistö	kohtalainen		Veteli	Keski-Pohjanmaa	14 km (100%)	8	27	31
RKY-alue	suuri	Lappajärven Kirkkoniemi	Lappajärvi	Etelä-Pohjanmaa	14 km (100%)	8	46	8
Suuri vesistö	kohtalainen		Evijärvi	Etelä-Pohjanmaa	14 km (100%)	8	67	204
Suuri vesistö	kohtalainen		Evijärvi	Etelä-Pohjanmaa	14 km (100%)	8	30	28
Maakunnallisesti arvokkaaksi ehdotetut rakennetut kulttuuriympäristöt (alueet)	kohtalainen	Kultalahden talot Myllypelto ja Mäki	Evijärvi	Etelä-Pohjanmaa	14 km (100%)	8	64	1
Suuri vesistö	kohtalainen	Perhonjoki	Veteli	Keski-Pohjanmaa	25 km (7%);14 km (93%)	8	5	39
Suuri vesistö	kohtalainen	Patanan tekojärvi,Patanan tekojärvi	Veteli,Vimpeli	Keski-Pohjanmaa,Etelä-Pohjanmaa	14 km (100%)	8	54	1000
Suuri vesistö	kohtalainen	Kivivesi	Veteli	Keski-Pohjanmaa	14 km (100%)	8	22	88
Suuri vesistö	kohtalainen	Haapajärvi	Evijärvi	Etelä-Pohjanmaa	14 km (100%)	8	67	204
Suuri vesistö	kohtalainen	Mustajärvi	Evijärvi	Etelä-Pohjanmaa	14 km (100%)	8	30	28
Maakunnallisesti arvokkaaksi ehdotettu maisema-alue	kohtalainen	Sääksjärven maisema- alue	Vimpeli	Etelä-Pohjanmaa	14 km (100%)	9	20	410
Maakunnallisesti arvokkaaksi ehdotetut rakennetut kulttuuriympäristöt (alueet)	kohtalainen	Haapajärvenkyläntie, Lassilan talo ja muistomerkki	Evijärvi	Etelä-Pohjanmaa	14 km (100%)	9	88	6
Suuri vesistö	kohtalainen		Veteli,Halsa	Keski-Pohjanmaa	14 km (60%);25 km (40%)	9	5	56
Suuri vesistö	kohtalainen		Veteli	Keski-Pohjanmaa	14 km (100%)	9	20	58
Suuri vesistö	kohtalainen		Evijärvi	Etelä-Pohjanmaa	14 km (100%)	9	8	45
Suuri vesistö	kohtalainen		Vimpeli	Etelä-Pohjanmaa	14 km (100%)	9	55	295
Maakunnallisesti arvokkaaksi ehdotetut rakennetut kulttuuriympäristöt (alueet)	kohtalainen	Tarvolan kylä	Lappajärvi	Etelä-Pohjanmaa	14 km (100%)	9	77	192

Arvo	Herkkyyks	Kohteen nimi	Kunta	Maakunta	Etäisyys- vyöhyke/ vyöhykkeet	Minimi- etäisyys (km)	Näkyvyys (%)	Pinta-ala (ha)
Maakunnallisesti arvokkaaksi ehdotetut rakennetut kulttuuriympäristöt (alueet)	kohtalainen	Kärnän kylä ja kulttuurimaisema	Lappajärvi	Etelä-Pohjanmaa	14 km (100%)	9	58	126
Maakunnallisesti arvokkaaksi ehdotettu maisema-alue	kohtalainen	Evijärven-Kerttuanjärven kulttuurimaisemat	Evijärvi	Etelä-Pohjanmaa	14 km (55%);25 km (45%)	9	27	1937
Suuri vesistö	kohtalainen	Halsuanjoki	Veteli,Halsua	Keski-Pohjanmaa	25 km (40%);14 km (60%)	9	5	56
Suuri vesistö	kohtalainen	Sääksjärvi	Vimpeli	Etelä-Pohjanmaa	14 km (100%)	9	55	295
Suuri vesistö	kohtalainen	Ruuhijärvi	Evijärvi	Etelä-Pohjanmaa	14 km (100%)	9	8	45
Ulkoilureitit	kohtalainen	Evijärvi-Pietarsaari	Evijärvi, Pedersören kunta	Pohjanmaa,Etelä-Pohjanmaa	14 km (30%);25 km (70%)	10	4	62
Taajamatoimintojen alue	kohtalainen	Vimpeli kk	Vimpeli	Etelä-Pohjanmaa	14 km (86%);25 km (14%)	10	56	880
Suuri vesistö	kohtalainen		Kruunupyys	Pohjanmaa	14 km (100%)	10	31	110
RKY-alue	suuri	Vetelin kirkonseutu	Veteli	Keski-Pohjanmaa	14 km (100%)	10	10	43
Maakunnallisesti arvokkaaksi ehdotetut rakennetut kulttuuriympäristöt (alueet)	kohtalainen	Sääksjärven kylä	Vimpeli	Etelä-Pohjanmaa	14 km (100%)	10	41	113
Maakunnallisesti arvokkaaksi ehdotetut rakennetut kulttuuriympäristöt (alueet)	kohtalainen	Inankylän kulttuuriympäristö	Evijärvi	Etelä-Pohjanmaa	14 km (100%)	10	36	52
Suuri vesistö	kohtalainen	Peckassjön	Kruunupyys	Pohjanmaa	25 km (0%);14 km (100%)	10	16	212
Suuri vesistö	kohtalainen		Kauhava	Etelä-Pohjanmaa	14 km (100%)	11	40	42
Virkistysalueet	kohtalainen	Lipsutinniemi (Virkistysalue)	Evijärvi	Etelä-Pohjanmaa	14 km (100%)	11	25	22
Suuri vesistö	kohtalainen	Anunki	Veteli	Keski-Pohjanmaa	14 km (100%)	11	0	21
Suuri vesistö	kohtalainen	Iso-Pellinen	Kauhava	Etelä-Pohjanmaa	14 km (100%)	11	40	42
Natura-alue	kohtalainen	Ruokkaanneva	Vimpeli	Etelä-Pohjanmaa	14 km (97%);25 km (3%)	12	24	323
Melontareitit	kohtalainen	Savonjoki	Alajärvi,Vimpeli	Etelä-Pohjanmaa	14 km (31%);25 km (69%)	12	17	109
Luonnonsuojelualue	kohtalainen	Ruokkaanneva	Vimpeli	Etelä-Pohjanmaa	14 km (97%);25 km (3%)	12	26	303
RKY-alue	suuri	Vimpelin kirkko ja kirkonseutu	Vimpeli	Etelä-Pohjanmaa	14 km (100%)	12	82	6
Suuri vesistö	kohtalainen		Kruunupyys	Pohjanmaa	14 km (100%)	12	22	85
Luonnonsuojelualue	kohtalainen	Ruokkaanneva	Vimpeli	Etelä-Pohjanmaa	14 km (97%);25 km (3%)	12	26	303
Suuri vesistö	kohtalainen	Emassjön,Emasjärvi	Kruunupyys	Pohjanmaa	14 km (100%)	12	22	85
Suuri vesistö	kohtalainen		Kauhava, Lappajärvi	Etelä-Pohjanmaa	14 km (97%);25 km (3%)	13	5	77
Maakunnallisesti arvokkaaksi ehdotetut rakennetut kulttuuriympäristöt (alueet)	kohtalainen	Suksitien asutus ympäristöineen	Vimpeli	Etelä-Pohjanmaa	14 km (100%)	13	58	16
Luonnonsuojelualue	kohtalainen	KASAKKAKANKAAN JA HAUTAKEDON LUONN	Veteli	Keski-Pohjanmaa	14 km (100%)	13	14	3

Arvo	Herkkyys	Kohteen nimi	Kunta	Maakunta	Etäisyys- vyöhyke/ vyöhykkeet	Minimi- etäisyys (km)	Näkyvyys (%)	Pinta-ala (ha)
Suuri vesistö	kohtalainen	Lappisenjärvi	Kauhava, Lappajärvi	Etelä-Pohjanmaa	25 km (3%); 14 km (97%)	13	5	77
Ulkoilureitit	kohtalainen	Vimpeli-Veteli	Vimpeli	Etelä-Pohjanmaa	25 km (100%)	14	11	84
Maakunnallisesti arvokkaaksi ehdotettu maisema-alue	kohtalainen	Perhonjokivarren kulttuurimaisema; Kaustinen	Veteli, Kruunupy, Kaustinen	Keski-Pohjanmaa, Pohjanmaa	14 km (1%); 25 km (99%)	14	15	1999
Suuri vesistö	kohtalainen		Alajärvi, Vimpeli, Lappajärvi	Etelä-Pohjanmaa	25 km (100%)	14	97	5837
Suuri vesistö	kohtalainen		Kruunupy	Pohjanmaa	25 km (100%)	15	7	57
Suuri vesistö	kohtalainen		Kruunupy	Pohjanmaa	25 km (100%)	15	19	56
Suuri vesistö	kohtalainen		Evijärvi	Etelä-Pohjanmaa	25 km (100%)	15	22	373
Suuri vesistö	kohtalainen		Kauhava	Etelä-Pohjanmaa	25 km (100%)	15	51	389
Ulkoilureitit	kohtalainen	Lakeaharju-Luomaha ulkoilureitistö	Alajärvi, Vimpeli	Etelä-Pohjanmaa	25 km (100%)	15	5	72
Suuri vesistö	kohtalainen	Moskuanvirta	Evijärvi	Etelä-Pohjanmaa	25 km (100%)	15	0	28
Suuri vesistö	kohtalainen	Purmojärvi	Kauhava	Etelä-Pohjanmaa	25 km (100%)	15	51	389
Suuri vesistö	kohtalainen	Kaitsjön	Kruunupy	Pohjanmaa	25 km (100%)	15	7	57
Suuri vesistö	kohtalainen	Kerttuanjärvi	Evijärvi	Etelä-Pohjanmaa	25 km (100%)	15	22	373
Suuri vesistö	kohtalainen	Kortjärvsjön	Kruunupy	Pohjanmaa	25 km (100%)	15	19	56
Suuri vesistö	kohtalainen	Markjärvi, Markkijärvi	Kruunupy	Pohjanmaa	25 km (100%)	15	0	20
Maakunnallisesti arvokkaaksi ehdotetut rakennetut kulttuuriympäristöt (alueet)	kohtalainen	Lahden, Vilman ja Näätälahden talot	Evijärvi	Etelä-Pohjanmaa	25 km (100%)	16	5	13
Maakunnallisesti arvokkaaksi ehdotetut rakennetut kulttuuriympäristöt (alueet)	kohtalainen	Karvalanraitti	Lappajärvi	Etelä-Pohjanmaa	25 km (100%)	16	38	110
Suuri vesistö	kohtalainen		Kruunupy	Pohjanmaa	25 km (100%)	16	8	162
Suuri vesistö	kohtalainen	Särkijärvi	Evijärvi	Etelä-Pohjanmaa	25 km (100%)	16	0	58
Suuri vesistö	kohtalainen	Perhonjoki	Perho, Veteli	Keski-Pohjanmaa	25 km (100%)	16	0	30
Suuri vesistö	kohtalainen	Rekjärv	Kruunupy	Pohjanmaa	25 km (100%)	16	8	162
Maakunnallisesti arvokkaaksi ehdotetut rakennetut kulttuuriympäristöt (alueet)	kohtalainen	Väinönmuseo, Järvisseudun museoalue	Evijärvi	Etelä-Pohjanmaa	25 km (100%)	17	6	6
Maakunnallisesti arvokkaaksi ehdotettu maisema-alue	kohtalainen	Teerijärven kulttuurimaisemat	Kruunupy	Pohjanmaa	25 km (100%)	17	31	165
Suuri vesistö	kohtalainen	Poikkijoki	Alajärvi, Vimpeli	Etelä-Pohjanmaa	25 km (100%)	17	0	20
Suuri vesistö	kohtalainen		Kruunupy	Pohjanmaa	25 km (100%)	18	2	26
Ulkoilureitit	kohtalainen	Lakeaharju-Valkealampi	Alajärvi, Vimpeli	Etelä-Pohjanmaa	30 km (12%); 25 km (30%)	18	1	228
Suuri vesistö	kohtalainen		Kruunupy	Pohjanmaa	25 km (100%)	18	30	137
Loma-asuntoalue	kohtalainen	Lakeaharju	Alajärvi, Vimpeli	Etelä-Pohjanmaa	25 km (100%)	18	10	1931
Virkistysalueet	kohtalainen	Lakeaharju (Talviurheilukeskus+lomaa-asutus)	Vimpeli	Etelä-Pohjanmaa	25 km (100%)	18	21	60
Suuri vesistö	kohtalainen	Hemsjön	Kruunupy	Pohjanmaa	25 km (100%)	18	30	137

Arvo	Herkkyys	Kohteen nimi	Kunta	Maakunta	Etäisyys- vyöhyke/ vyöhykkeet	Minimi- etäisyys (km)	Näkyvyys (%)	Pinta-ala (ha)
Suuri vesistö	kohtalainen	Kronoby å	Kruunupy	Pohjanmaa	25 km (100%)	18	2	26
Suuri vesistö	kohtalainen		Kauhava	Etelä-Pohjanmaa	25 km (100%)	19	4	204
Virkistysalueet	kohtalainen	Selkäsaaret	Lappajärvi	Etelä-Pohjanmaa	25 km (100%)	19	64	14
Suuri vesistö	kohtalainen		Kaustinen	Keski-Pohjanmaa	25 km (100%)	19	8	39
Suuri vesistö	kohtalainen	Perhonjoki eli	Kaustinen	Keski-Pohjanmaa	25 km (100%)	19	8	39
Suuri vesistö	kohtalainen	Norijoki	Evijärvi, Pedersören kunta	Pohjanmaa, Etelä-Pohjanmaa	25 km (33%); 30 km (46%)	19	0	21
Suuri vesistö	kohtalainen	Palojärvi	Kauhava	Etelä-Pohjanmaa	25 km (100%)	19	4	204
Suuri vesistö	kohtalainen		Alajärvi, Lappajärvi	Etelä-Pohjanmaa	30 km (11%); 25 km (89%)	20	97	1779
Virkistyskohteet	kohtalainen	Pyhävuori	Alajärvi, Vimpe	Etelä-Pohjanmaa	25 km (100%)	20	11	1961
RKY-alue	suuri	Teerijärven kirkko ja pappila	Kruunupy	Pohjanmaa	25 km (100%)	20	78	10
Virkistyskohteet	kohtalainen	Saarijärvi	Pedersören kunta, Kauhava	Pohjanmaa, Etelä-Pohjanmaa	25 km (100%)	20	1	1961
Suuri vesistö	kohtalainen	Stora Miesjärvi, Iso Miesvesi	Kruunupy, Kaustinen	Keski-Pohjanmaa, Pohjanmaa	25 km (100%)	20	0	44
Suuri vesistö	kohtalainen	Lillån	Evijärvi, Pedersören kunta, Luoto	Pohjanmaa, Etelä-Pohjanmaa	25 km (100%)	20	0	45
Ulkoilureitit	kohtalainen	Paalijärven patikkareitti	Alajärvi	Etelä-Pohjanmaa	30 km (46%); 25 km (54%)	21	1	109
Maakunnallisesti arvokkaaksi ehdotettu maisema-alue	kohtalainen	Paalijärven kulttuurimaisema	Alajärvi	Etelä-Pohjanmaa	30 km (27%); 25 km (73%)	21	8	891
Luonnonsuojelualue	kohtalainen	Kalkkikankaan lehto	Alajärvi	Etelä-Pohjanmaa	25 km (100%)	21	0	8
Maakunnallisesti arvokkaaksi ehdotettu maisema-alue	kohtalainen	Pyhävuori	Alajärvi, Vimpe	Etelä-Pohjanmaa	25 km (100%)	21	0	281
Virkistyskohteet	kohtalainen	Kitka	Kauhava	Etelä-Pohjanmaa	30 km (15%); 25 km (85%)	21	0	1961
Luonnonsuojelualue	kohtalainen	Kalkkikankaan lehto	Alajärvi	Etelä-Pohjanmaa	25 km (100%)	21	0	8
Suuri vesistö	kohtalainen	Stora Vojärv	Pedersören kunta, Luoto, Kruunupy	Pohjanmaa	25 km (100%)	21	0	28
Suuri vesistö	kohtalainen	Saarijärvi	Kauhava	Etelä-Pohjanmaa	25 km (100%)	21	0	59
Suuri vesistö	kohtalainen	Vitsjön	Pedersören kunta	Pohjanmaa	25 km (100%)	21	0	29
Natura-alue	kohtalainen	Patanajärvenkangas	Perho	Keski-Pohjanmaa	30 km (2%); 25 km (98%)	22	2	298
Maakunnallisesti arvokkaaksi ehdotettu maisema-alue	kohtalainen	Köyhäjokivarren kultt. mais. Tastulanjärveltä	Kruunupy, Kaustinen	Keski-Pohjanmaa, Pohjanmaa	30 km (61%); 25 km (27%)	22	0	1667
Luonnonsuojelualue	kohtalainen	Patanajärvenkangas	Perho	Keski-Pohjanmaa	30 km (0%); 25 km (100%)	22	3	244
Luonnonsuojelualue	kohtalainen	Patanajärvenkangas	Perho	Keski-Pohjanmaa	30 km (0%); 25 km (100%)	22	3	244

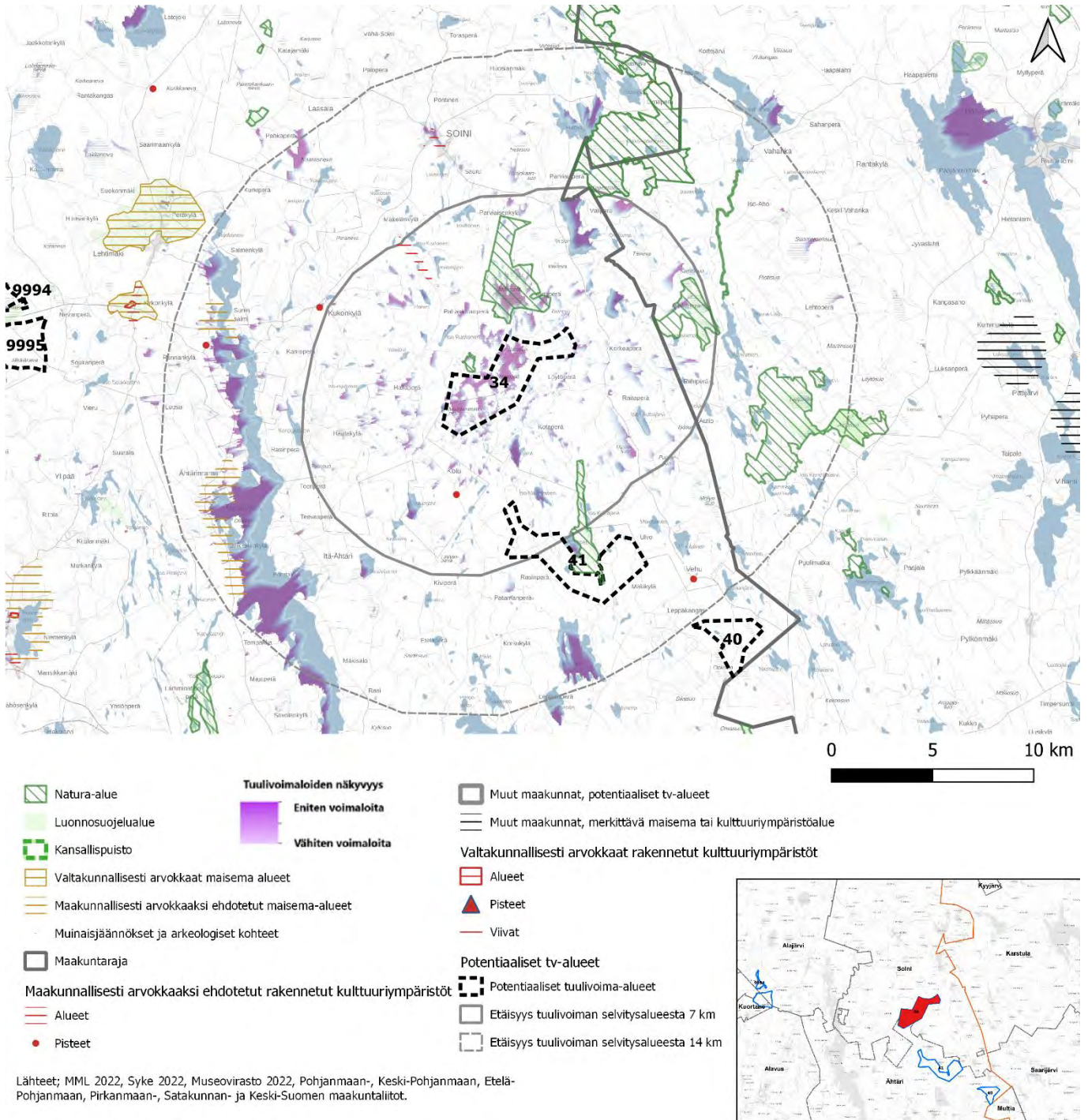
Arvo	Herkkyys	Kohteen nimi	Kunta	Maakunta	Etäisyys- vyöhyke/ vyöhykkeet	Minimi- etäisyys (km)	Näkyvyys (%)	Pinta-ala (ha)
Luonnonsuojelualue	kohtalainen	Patanajärvenkankaan luonnonsuojelualue	Perho	Keski-Pohjanmaa	30 km (2%);25 km (98%)	22	2	303
Suuri vesistö	kohtalainen		Pedersören kunta	Pohjanmaa	25 km (100%)	22	8	196
Suuri vesistö	kohtalainen		Alajärvi	Etelä-Pohjanmaa	25 km (100%)	22	3	143
Suuri vesistö	kohtalainen		Pedersören kunta,Luoto	Pohjanmaa	25 km (100%)	22	0	44
Suuri vesistö	kohtalainen	Ahvenlampi	Perho	Keski-Pohjanmaa	25 km (100%)	22	0	50
Suuri vesistö	kohtalainen	Narssjön	Pedersören kunta	Pohjanmaa	25 km (100%)	22	8	196
Suuri vesistö	kohtalainen	Juurijärvi,Hjuljärv	Pedersören kunta,Luoto	Pohjanmaa	25 km (100%)	22	0	26
Suuri vesistö	kohtalainen	Långvattnet	Pedersören kunta,Luoto	Pohjanmaa	25 km (100%)	22	0	44
Suuri vesistö	kohtalainen	Kaartusjärvi	Alajärvi	Etelä-Pohjanmaa	25 km (100%)	22	3	143
Natura-alue	kohtalainen	Vanhaneva	Lappajärvi	Etelä-Pohjanmaa	30 km (9%);25 km (91%)	23	1	334
Luonnonsuojelualue	kohtalainen	Hangasnevan-Säästöpiirinnevan soidensuojelualue	Perho,Halsua	Keski-Pohjanmaa	30 km (49%);25 km (7%)	23	0	2489
Luonnonsuojelualue	kohtalainen	Vanhaneva	Lappajärvi	Etelä-Pohjanmaa	30 km (6%);25 km (94%)	23	1	268
Maakunnallisesti tai seudullisesti arvokas maisema-alue (Keski-Pohjanmaa)	kohtalainen	-	Perho,Halsua	Keski-Pohjanmaa	30 km (55%);25 km (12%)	23	0	4299
Luonnonsuojelualue	kohtalainen	Säästöpiirinneva	Perho,Halsua	Keski-Pohjanmaa	30 km (63%);25 km (37%)	23	1	801
Luonnonsuojelualue	kohtalainen	Kalisjön	Pedersören kunta	Pohjanmaa	25 km (100%)	23	7	77
Luonnonsuojelualue	kohtalainen	Hangasnevan-Säästöpiirinnevan soidensuojelualue	Perho,Halsua	Keski-Pohjanmaa	30 km (49%);25 km (7%)	23	0	2489
Suuri vesistö	kohtalainen		Kruunupyy, Kaustinen	Keski-Pohjanmaa,Pohjanmaa	30 km (31%);25 km (12%)	23	0	136
Natura-alue	kohtalainen	Hangasneva - Säästöpiirinneva	Perho,Halsua	Keski-Pohjanmaa	30 km (52%);25 km (13%)	23	0	3547
Luonnonsuojelualue	kohtalainen	Kalisjö 2	Pedersören kunta	Pohjanmaa	25 km (100%)	23	9	45
Luonnonsuojelualue	kohtalainen	Säästöpiirinneva	Perho,Halsua	Keski-Pohjanmaa	30 km (63%);25 km (37%)	23	1	801
Luonnonsuojelualue	kohtalainen	Kalisjön	Pedersören kunta	Pohjanmaa	25 km (100%)	23	7	77
Maakunnallisesti arvokkaaksi ehdotettu maisema-alue	kohtalainen	Kurejokilaakson kulttuurimaisema	Alajärvi,Lappajärvi	Etelä-Pohjanmaa	30 km (46%);25 km (5%)	23	5	3313
Luonnonsuojelualue	kohtalainen	Kalisjö 7	Pedersören kunta	Pohjanmaa	25 km (100%)	23	37	4
Luonnonsuojelualue	kohtalainen	Vanhaneva	Lappajärvi	Etelä-Pohjanmaa	30 km (6%);25 km (94%)	23	1	268

Arvo	Herkkyys	Kohteen nimi	Kunta	Maakunta	Etäisyys- vyöhyke/ vyöhykkeet	Minimi- etäisyys (km)	Näkyvyys (%)	Pinta-ala (ha)
Suuri vesistö	kohtalainen	Ojäjärvi	Alajärvi	Etelä-Pohjanmaa	25 km (100%)	23	0	134
Suuri vesistö	kohtalainen	Esse å	Pedersören kunta	Pohjanmaa	25 km (37%);30 km (63%)	23	0	66
Suuri vesistö	kohtalainen	Vetil å	Kruunupyy, Kaustinen	Keski- Pohjanmaa,Pohjan maa	25 km (12%);30 km (31%)	23	0	136
Suuri vesistö	kohtalainen		Alajärvi	Etelä-Pohjanmaa	30 km (30%);25 km (70%)	24	45	48
Suuri vesistö	kohtalainen		Pedersören kunta,Luoto	Pohjanmaa	30 km (36%);25 km (64%)	24	20	115
Maakunnallisesti arvokkaaksi ehdotettu maisema-alue	kohtalainen	Purmonjoen viljelylakeus	Kauhava	Etelä-Pohjanmaa	30 km (81%);25 km (19%)	24	12	687
Luonnonsuojelualue	kohtalainen	Kalisjö 5	Pedersören kunta	Pohjanmaa	25 km (100%)	24	1	3
Suuri vesistö	kohtalainen	Kalijärv	Pedersören kunta	Pohjanmaa	25 km (100%)	24	0	24
Suuri vesistö	kohtalainen	Patanajärvi	Perho	Keski-Pohjanmaa	25 km (100%)	24	0	26
Suuri vesistö	kohtalainen	Paalijärvi	Alajärvi	Etelä-Pohjanmaa	25 km (70%);30 km (30%)	24	45	48
Suuri vesistö	kohtalainen	Lamasjön,Laaminjärvi	Pedersören kunta	Pohjanmaa	25 km (100%)	24	0	30
Suuri vesistö	kohtalainen	Särssjön,Särssinjärvi	Pedersören kunta	Pohjanmaa	25 km (100%)	24	0	31
Suuri vesistö	kohtalainen	Pääjärvi,Huvudsjön	Pedersören kunta,Luoto	Pohjanmaa	25 km (64%);30 km (36%)	24	20	115
Suuri vesistö	kohtalainen	Kronoby å	Kruunupyy	Pohjanmaa	25 km (7%);30 km (31%)	24	0	40
Suuri vesistö	kohtalainen		Alajärvi	Etelä-Pohjanmaa	30 km (99%);25 km (1%)	25	20	187
Maakunnallisesti arvokkaaksi ehdotettu maisema-alue	kohtalainen	Salonkylän kulttuurimaisema	Kruunupyy, Kaustinen	Keski- Pohjanmaa,Pohjan maa	30 km (99%)	25	5	495
Maakunnallisesti tai seudullisesti arvokas maisema-alue (Keski- Pohjanmaa)	kohtalainen	-	Kaustinen	Keski-Pohjanmaa	30 km (100%);25 km (0%)	25	5	472
RKY-alue	suuri	Ylipään kylä	Lappajärvi	Etelä-Pohjanmaa	30 km (55%);25 km (45%)	25	37	67
Suuri vesistö	kohtalainen	Vitsjön	Kruunupyy	Pohjanmaa	25 km (12%);30 km (88%)	25	0	21
Suuri vesistö	kohtalainen	Iiruunjärvi	Alajärvi	Etelä-Pohjanmaa	25 km (1%);30 km (99%)	25	20	187
Suuri vesistö	kohtalainen	Djupsjön	Kruunupyy	Pohjanmaa	25 km (3%);30 km (97%)	25	0	28
Suuri vesistö	kohtalainen	Kisksjön,Kiiskisenjärvi	Pedersören kunta	Pohjanmaa	30 km (100%)	25	0	37
Suuri vesistö	kohtalainen	Långgräven	Pedersören kunta,Kauh ava	Pohjanmaa,Etelä- Pohjanmaa	30 km (92%)	25	0	29
Suuri vesistö	kohtalainen		Alajärvi,Lap pajärvi	Etelä-Pohjanmaa	30 km (79%)	26	11	25
Suuri vesistö	kohtalainen		Kauhava	Etelä-Pohjanmaa	30 km (100%)	26	0	49

Arvo	Herkkyys	Kohteen nimi	Kunta	Maakunta	Etäisyys- vyöhyke/ vyöhykkeet	Minimi- etäisyys (km)	Näkyvyys (%)	Pinta-ala (ha)
Maakunnallisesti arvokkaaksi ehdotetut rakennetut kulttuuriympäristöt (alueet)	kohtalainen	Pitkäjärven kylänraitti ja Ylikylä (ehdolla maakunnalliseksi kohteeksi)	Kauhava	Etelä-Pohjanmaa	30 km (100%)	26	5	143
Maakunnallisesti arvokkaaksi ehdotettu maisema-alue	kohtalainen	Pitkäjärven kulttuurimaisemat	Kauhava	Etelä-Pohjanmaa	30 km (100%)	26	1	590
Maakunnallisesti arvokkaaksi ehdotetut rakennetut kulttuuriympäristöt (alueet)	kohtalainen	Fräntilän kylä	Kauhava	Etelä-Pohjanmaa	30 km (100%)	26	34	54
Suuri vesistö	kohtalainen	Vähäjoki	Alajärvi, Lapajärvi	Etelä-Pohjanmaa	30 km (79%)	26	11	25
Suuri vesistö	kohtalainen	Sääksjärvi, Sexsjön	Pedersören kunta	Pohjanmaa	30 km (100%)	26	0	120
Suuri vesistö	kohtalainen	Mustanen	Perho	Keski-Pohjanmaa	30 km (100%)	26	0	46
Suuri vesistö	kohtalainen	Kortesjärvi	Kauhava	Etelä-Pohjanmaa	30 km (100%)	26	0	49
Taajamatoimintojen alue	kohtalainen	Alajärvi	Alajärvi	Etelä-Pohjanmaa	30 km (49%)	27	0	2173
Suuri vesistö	kohtalainen	Perhonjoki	Perho	Keski-Pohjanmaa	30 km (33%)	27	0	21
Suuri vesistö	kohtalainen	Porasjärvi	Perho	Keski-Pohjanmaa	30 km (100%)	27	0	110
Suuri vesistö	kohtalainen	Pitkäjärvi	Kauhava	Etelä-Pohjanmaa	30 km (100%)	27	0	21
Suuri vesistö	kohtalainen		Alajärvi	Etelä-Pohjanmaa	30 km (43%)	28	1	1134
Suuri vesistö	kohtalainen	Kähkijärvi	Alajärvi	Etelä-Pohjanmaa	30 km (100%)	28	0	25
Suuri vesistö	kohtalainen	Alajärvi	Alajärvi	Etelä-Pohjanmaa	30 km (43%)	28	1	1134
Suuri vesistö	kohtalainen	Hepovattnet	Pedersören kunta	Pohjanmaa	30 km (100%)	28	0	25
Suuri vesistö	kohtalainen	Ylimmäinen	Perho, Alajärvi	Keski-Pohjanmaa, Etelä-Pohjanmaa	30 km (100%)	29	0	83
Suuri vesistö	kohtalainen	Emmetträsket	Kruunupyä	Pohjanmaa	30 km (70%)	29	0	85
Suuri vesistö	kohtalainen	Kauhajärvi	Lapua	Etelä-Pohjanmaa	30 km (5%)	30	0	236

Kohdekortti tv-34, Matosuo

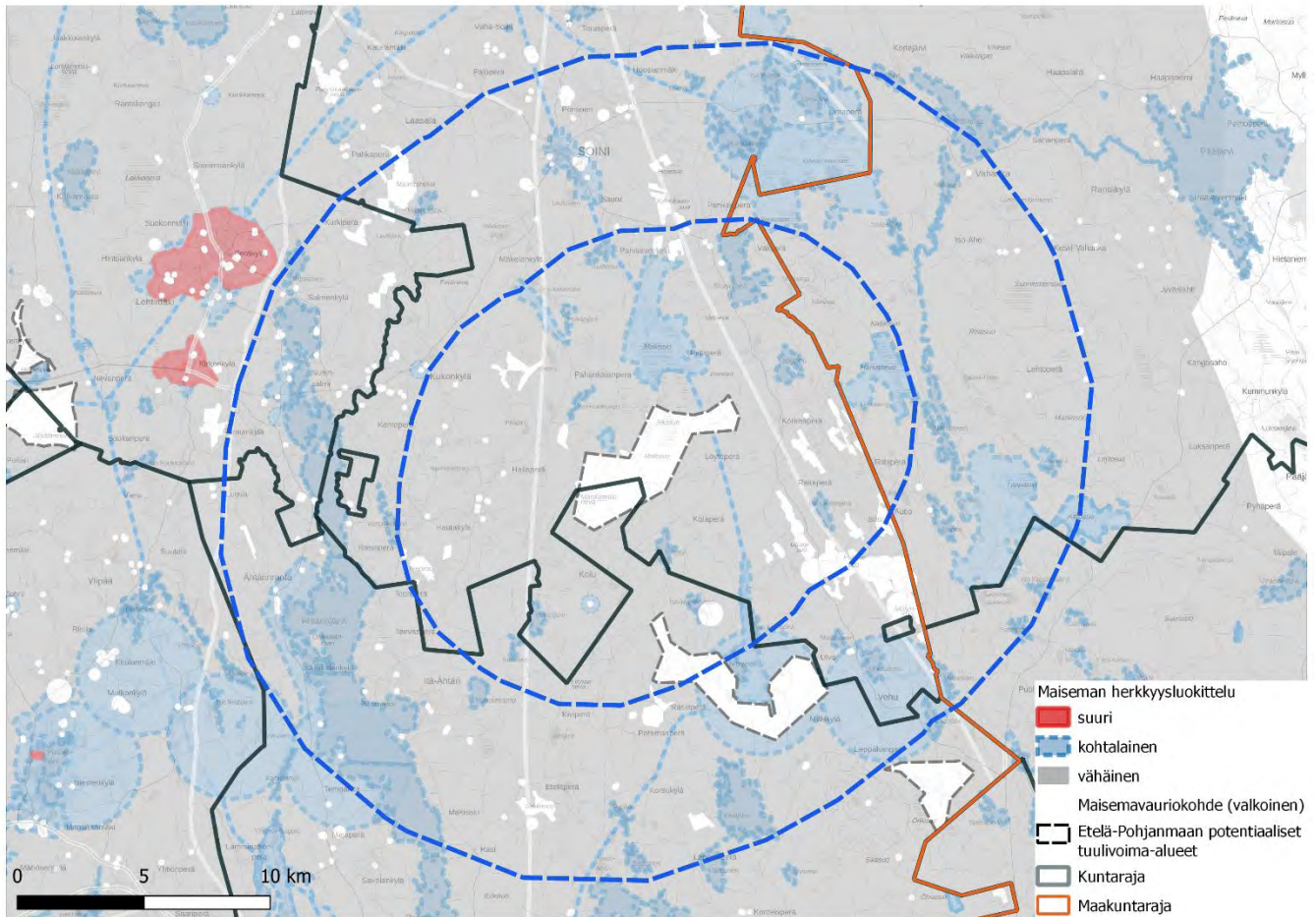
Kunta: Soini, Ähtäri



Kuva 25. Tv-34 tuulivoima-alueen näkyvyys ja lähi- sekä välivaikutusalueiden arvokohteet

Kohteen sijainti	Tuulivoima-alue Soinin ja Ähtärin rajalla. Alue sijaitsee lähellä Keski-Suomen maakuntarajaa noin neljä kilometriä rajalta länteen. Soinin keskusta on noin 10 kilometrin etäisyydellä pohjoisessa ja Ähtärinjärvi 8 kilometrin päässä lännessä.
Pinta-ala	1334,13 ha
Arvio tuulivoimaloiden määrästä / Suunnittelutilanne	20 kpl, alueella ei ole ennestään tuulivoimaloita. Alue sijaitsee suunnitellun Kimpilammenkankaan hankealueen sisällä. Alueelle on suunnitellulla 29 voimalaa. Konttisuon toiminnassa oleva voimala-alue sijaitsee 7 km etäisyydellä kaakossa. Karstulan hankealue sijaitsee noin 5 kilometrin etäisyydellä koillisessa, maakuntarajan toisella puolen. Lisäksi tuulivoima-alueen läheisyydessä sijaitsee yksi potentiaalinen tuulivoima-alue.
Alueen yleiskuvaus	Tuulivoima-alue kuuluu Suomenselän maisemamaakuntaan . Myös maisemaseutujen osa-aluejaon mukaan alue sijaitsee Suomenselällä. (Ympäristöministeriö, 1992). Tuulivoima-alue kuuluu Suomenselän maisemamaakuntaan . Myös maisemaseutujen osa-aluejaon mukaan alue sijaitsee Suomenselällä. (Ympäristöministeriö, 1992).

Tuulivoima-alueen vaikutus herkkiin kohteisiin



Kuva 18. Maiseman herkkyys tv-34:n vaikutusalueilla

Merkittävimmät vaikutukset voimaloista kohdistuvat lähi- ja välialueen kohteisiin; siellä voimat näkyvät laajimmin.

Vaikutus lähialueen kohteisiin, joiden herkkyys muutokselle on suuri tai kohtalainen

Lähi-vaikutusalueella tuulivoimat voivat olla maisemakuvassa hallitsevia ja niiden visuaaliset vaikutukset niin merkittäviä, että syntyy vaikutuksia maiseman luonteeseen ja laatuun. (Ympäristöministeriö, 2016)

Tuulivoima-alueen lähialueella ei ole aluetta, jonka herkkyys olisi suuri.

Lähialueen kohteet, joiden herkkyys on kohtalainen ovat **maakunnallisesti arvokkaaksi ehdotettu kulttuuriympäristö (MKY), Natura-alueet, virkistysalue ja vesistöt.**

Lähi- ja välialueen **MKY-kohteet** ovat paikallisia rakennettuja ympäristöjä, jotka ovat kooltaan pieniä ja ne sijaitsevat metsäisessä ympäristössä. Vaikutuksen merkittävyys on vähäinen. Ainoa MKY-kohde lähialueella on Pahankalantien asutus ja Vahtilan puromylly, jossa ei ole näkyvyyttä lainkaan.

Natura- ja LS-alue Matosuo sijoittuu tuulivoima-alueen pohjoispuolelle Soiniin. Alueella on osittain näkyvyyttä. Toteutunut ulkoilureitti **Moksunniemi-Vuorenmaa** kulkee tv-alueen ja Matosuo Natura-alueen läpi etelästä pohjoiseen. **Laihistennevan** alueella, Karstulassa, Keski-Suomessa, näkyvyyttä on paikoin. Muilla lähialueen luonnonsuojelualueilla ja virkistyskohteissa ei ole näkyvyyttä. **Virkistyskohde Arpainen.** Arpaisen järvi on osin näkyvyysalueella. Sen rannoilla tuulivoimat näkyvät osittain.

Lähialueen järvistä suurin osa on pieniä. **Iironjärvi** on isompi järvi, tv-alueelta pohjoiseen. Järven rannoilla on loma-asutusta, josta suurin osa jää katvealueelle. Vesialueella on laajasti näkyvyyttä.

Vaikutus välialueen kohteisiin, joiden herkkyys muutokselle on suuri tai kohtalainen

Välivöyhykkeen vaikutusalueella voimat voivat näkyä selvästi, mutta visuaaliset vaikutukset vähenevät etäisyyden kasvaessa. Voimat muodostavat osan laajempaa maisemakokonaisuutta ja niiden kokoa ja etäisyyttä voi olla vaikea hahmottaa. (Ympäristöministeriö, 2016)

Tuulivoima-alueen välialueella ei ole aluetta, jonka herkkyys olisi suuri.

Välialueen kohtalaisen herkkä alueet ovat **maakunnallisesti arvokkaaksi ehdotetut maisema-alueet ja kulttuuriympäristöt, luonnonsuojelu- ja Natura-alueet, vesistöt sekä maakuntakaavan ohjeelliset virkistysreitit.**

Maakunnallisesti arvokkaaksi ehdotettu maisema-alue Ähtärinjärven kulttuurimaisema, sijaitsee 10 km tuulivoima-alueelta länteen, Ähtärinjärven länsirannalla. Näkyvyysalueet ovat pieniä ja pirstaleisia. Vaikutusten merkittävyys on vähäinen.

Soinin kk taajamatoimintojen alueella sijaitsee **MKY kohde Soinin kirkonkylä**. Alueella visuaalinen vaikutus on osittainen tai paikallinen. Vaikutusten merkittävyys on vähäinen. Soinin kirkonkylästä itään on Hakasen leirintäkeskus (virkistyskohde). Alueella, etenkin järven rannoilla on näkyvyyttä. Maa-alueet ovat katvealueella. Muissa välialueen MKY-kohteissa näkyvyyttä ei synny.

Välialueen **luonnonsuojelu- ja Natura-alueiden** näkyvyysalueet ovat pieniä tai näkyvyyttä ei ole ollenkaan.

Virkistysalueella Honkiniemi (Ähtärinjärven rannalla) saattaa syntyä näkyvyyttä. Kohteessa **Kalliorinne** ja tv-alueelta kaakkoon sijaitsevassa **Vehun luontomatkailukohteessa** ei ole visuaalista vaikutusta lainkaan.

Suurin vesistö välivaikutusalueella on Ähtärinjärvi. Järven rannalla on asutusta ja loma-asutusta. Järven vesialueen näkyvyysalueet ovat rajattuja ja sijaitsevat vain järven länsipuolella. Saarien itärannat ovat näkyvyyden kohteina. Saaret muodostavat katvealueita niiden länsipuolella. Tuulivoimalat näkyvät hyvin järven vesialueen yli.

Välialueen järvistä suurin osa on pieniä. **Kivijärvi** on isompi järvi tv-alueelta etelään. Järven rannoilla on paikoin loma-asutusta. Potentiaalisella ulkoilureitillä **Valkealampi-Moksunniemi** ei ole näkyvyysaluetta.

Maisemavauriot lähi- ja välivaikutusalueella

Suurimmat maisemavaurioalueet lähi- ja välivaikutusalueilla ovat potentiaaliset ja toteutuneet tuulivoima-alueet. Tuulivoima-alueen lähivaikutusalueella on yksi potentiaalisesti tunnistettu tuulivoima-alue. Alue on kohteesta etelään ja sen pinta-ala on 1141 ha. Toteutuneita tuulivoimaloita on tv-alueelta kaakkoon lähi- ja välialueella, yhteensä 8 voimalaa. Lisäksi on yksittäinen tuulivoimala tv-alueelta 5 km etelään. Eri puolilla lähi- ja välivaikutusalueetta, erityisesti tv-alueella ja sen itäpuolella sekä välialueella etelässä on turvetuotantoalueita. Maa-aineisten ottoalueita ja teollisuutta on alueella vähän. Ne painottuvat Soinin kirkonkylän ympäristöön. Alueella on jonkin verran varastoalueita. Maatalouden suuryksiköitä on paikoin peltomaisemissa, Ähtärinjärven lähellä. Tv-alueen lähi- ja välivaikutusalueen läpi kulkee sähkölinjoja etelästä pohjoiseen Soinin suuntaan.

Vaikutus lähi- ja välialueen kohteisiin, joiden herkkyyks muutos on vähäinen

Lähi- ja välivaikutusalueella on vain vähän sellaisia alueita, joissa on näkyvyyttä ja herkkyyks on vähäinen. Alueella on paljon metsää ja siksi nämä alueet ovat yleensä pienempiä peltoalueita ja avosoita. Avosoilla, joilla ei ole erityisiä arvoja, kävijämäärät ovat todennäköisesti pienet. Kylä- ja peltomaisemassa, esim. Hautakylän ja Hailaperän kylissä, tv-alueelta länteen, sekä Kulun ja Karkeaperän kohdalla idässä on asutusta ja ihminen maiseman kokijana on läsnä. Näillä alueella visuaalinen vaikutus voidaan pienen etäisyyden takia kokea hallitsevaksi, vaikka näkyvyysalueet ovat hyvin rajattuja. Alueet, jotka ovat metsäisiä sen sijaan jäävät täysin katvealueille.

Yhteisvaikutukset

Tv-alue	Kunta	Maakunta	Etäisyys- vyöhyke/ vyöhykkeet	Minimi- etäisyys (km)	Pinta- ala (ha)
tv-41 Isonhaukankangas	Soini, Ähtäri	Etelä-Pohjanmaa	7 km (27 %); 14 km (73 %)	4	1141
tv-40 Heinäsuo	Ähtäri	Etelä-Pohjanmaa	25 km (100 %)	14	417

Taulukko 17. Etelä-Pohjanmaan potentiaaliset tuulivoima-alueet tv-34 alueen vaikutusalueella

Potentiaalisen tuulivoima-alueen tv-34 lähi- ja välivyöhykkeelle sijoittuu kaksi muuta potentiaalista tuulivoima-aluetta. Tv-41 Isonhaukan kangas n. 5 km alueelta kaakkoon ja Tv-40 Heinäsuo n. 14 km alueelta kaakkoon.

Arvo	Herkkyyks	Kohteen nimi	Kunta	Maakunta	Etäisyys- vyöhyke/ vyöhykkeet	Minimi- etäisyys (km)	Näkyvyys (%)	Pinta-ala (ha)
Natura-alue	kohtalainen	Matosuonniemi	Soini	Etelä-Pohjanmaa	7 km (100%)	0	28	32
Ulkoilureitit	kohtalainen	Moksunniemi- Vuoremaa	Soini, Ähtäri	Etelä-Pohjanmaa	7 km (37%);14 km (42%);25 km (22%)	0	6	240
Luonnonsuojelualue	kohtalainen	Matosuo	Soini	Etelä-Pohjanmaa	7 km (100%)	1	69	354
Natura-alue	kohtalainen	Matosuo	Soini	Etelä-Pohjanmaa	7 km (100%)	1	40	837
Suuri vesistö	kohtalainen		Soini	Etelä-Pohjanmaa	7 km (100%)	1	50	28
Suuri vesistö	kohtalainen		Soini, Ähtäri	Etelä-Pohjanmaa	7 km (100%)	1	89	59
Luonnonsuojelualue	kohtalainen	Matosuo	Soini	Etelä-Pohjanmaa	7 km (100%)	1	69	354
Suuri vesistö	kohtalainen	Isojärvi	Soini, Ähtäri	Etelä-Pohjanmaa	7 km (100%)	1	89	59
Suuri vesistö	kohtalainen	Iso-Ruokonen	Soini	Etelä-Pohjanmaa	7 km (100%)	1	50	28
Suuri vesistö	kohtalainen		Soini	Etelä-Pohjanmaa	7 km (100%)	2	71	92
Suuri vesistö	kohtalainen	Jokijärvi	Soini	Etelä-Pohjanmaa	7 km (100%)	2	71	92
Luonnonsuojelualue	kohtalainen	Ison Koirajärven harju	Soini, Ähtäri	Etelä-Pohjanmaa	7 km (34%);14 km (66%)	4	1	140
Suuri vesistö	kohtalainen		Soini, Karstula	Keski-Suomi, Etelä-Pohjanmaa	7 km (100%)	4	79	283
Suuri vesistö	kohtalainen		Soini, Ähtäri	Etelä-Pohjanmaa	7 km (100%)	4	67	60
Suuri vesistö	kohtalainen		Soini	Etelä-Pohjanmaa	7 km (100%)	4	59	51
Natura-alue	kohtalainen	Laihistenneva - Härkäneva - Vahvasenjoki	Soini, Karstula	Keski-Suomi, Etelä-Pohjanmaa	7 km (89%);14 km (11%)	4	12	492
Natura-alue	kohtalainen	Ison Koirajärven harju	Soini, Ähtäri	Etelä-Pohjanmaa	7 km (35%);14 km (65%)	4	2	343
Suuri vesistö	kohtalainen		Soini	Etelä-Pohjanmaa	7 km (100%)	4	36	21
Maakunnallisesti arvokkaaksi ehdotetut rakennetut kulttuuriympäristöt (alueet)	kohtalainen	Pahankalantien asutus ja Vahtilan puromyly (osittain RKY1993)	Soini	Etelä-Pohjanmaa	7 km (94%);14 km (6%)	4	5	117
Luonnonsuojelualue	kohtalainen	Ison Koirajärven harju	Soini, Ähtäri	Etelä-Pohjanmaa	7 km (34%);14 km (66%)	4	1	140
Suuri vesistö	kohtalainen		Ähtäri	Etelä-Pohjanmaa	7 km (100%)	4	92	41
Suuri vesistö	kohtalainen	liiroonjärvi	Soini, Karstula	Keski-Suomi, Etelä-Pohjanmaa	7 km (100%)	4	79	283
Suuri vesistö	kohtalainen	Kolunjärvi	Soini, Ähtäri	Etelä-Pohjanmaa	7 km (100%)	4	67	60
Suuri vesistö	kohtalainen	Iso-Manalainen	Ähtäri	Etelä-Pohjanmaa	7 km (100%)	4	92	41
Suuri vesistö	kohtalainen	Hoikanjärvi	Soini	Etelä-Pohjanmaa	7 km (100%)	4	36	21
Suuri vesistö	kohtalainen	Iso Lauttajärvi	Soini	Etelä-Pohjanmaa	7 km (100%)	4	59	51
Suuri vesistö	kohtalainen		Soini, Ähtäri	Etelä-Pohjanmaa	7 km (100%)	5	17	25
Suuri vesistö	kohtalainen	Kolunjärvi	Soini, Ähtäri	Etelä-Pohjanmaa	7 km (100%)	5	17	25
Virkistyskohteet	kohtalainen	Arpainen	Soini, Ähtäri	Etelä-Pohjanmaa	7 km (9%);14 km (91%)	6	3	1961

Arvo	Herkkyys	Kohteen nimi	Kunta	Maakunta	Etäisyys- vyöhyke/ vyöhykkeet	Minimi- etäisyys (km)	Näkyvyys (%)	Pinta-ala (ha)
Luonnonsuojelualue	kohtalainen	Laihistenneva	Karstula	Keski-Suomi	7 km (100%);14 km (0%)	6	18	186
Suuri vesistö	kohtalainen		Soini,Ähtäri	Etelä-Pohjanmaa	7 km (88%);14 km (12%)	6	57	36
Suuri vesistö	kohtalainen		Soini	Etelä-Pohjanmaa	7 km (100%)	6	22	43
Luonnonsuojelualue	kohtalainen	Laihistenneva	Karstula	Keski-Suomi	7 km (100%);14 km (0%)	6	18	186
Suuri vesistö	kohtalainen	Iso Koirajärvi	Soini,Ähtäri	Etelä-Pohjanmaa	7 km (88%);14 km (12%)	6	57	36
Suuri vesistö	kohtalainen	Riuttonen	Soini	Etelä-Pohjanmaa	7 km (100%)	6	22	43
Suuri vesistö	kohtalainen		Ähtäri	Etelä-Pohjanmaa	14 km (100%)	7	49	68
Natura-alue	kohtalainen	Haukisuo - Härkäsuo - Kukkoneva	Soini,Karstula	Keski-Suomi,Etelä- Pohjanmaa	7 km (1%);14 km (78%);25 km (21%)	7	4	2470
Luonnonsuojelualue	kohtalainen	Konstan luonnonsuojelualue 1	Karstula	Keski-Suomi	7 km (100%)	7	37	2
Maakunnallisesti arvokkaaksi ehdotetut rakennetut kulttuuriympäristöt (pisteet)	kohtalainen	Kukonkylän koulu	Soini	Etelä-Pohjanmaa	14 km (100%)	7	100	0
Suuri vesistö	kohtalainen		Karstula	Keski-Suomi	14 km (100%)	7	4	197
Suuri vesistö	kohtalainen		Soini	Etelä-Pohjanmaa	7 km (3%);14 km (97%)	7	9	63
Suuri vesistö	kohtalainen		Ähtäri	Etelä-Pohjanmaa	7 km (11%);14 km (89%)	7	53	61
Suuri vesistö	kohtalainen	Korpisenjärvi	Soini	Etelä-Pohjanmaa	7 km (3%);14 km (97%)	7	9	63
Suuri vesistö	kohtalainen	Huikurinlampi	Ähtäri	Etelä-Pohjanmaa	14 km (100%)	7	49	68
Suuri vesistö	kohtalainen	Vahvanen	Karstula	Keski-Suomi	14 km (100%)	7	4	197
Suuri vesistö	kohtalainen	Arpainen	Ähtäri	Etelä-Pohjanmaa	7 km (11%);14 km (89%)	7	53	61
Suuri vesistö	kohtalainen		Karstula	Keski-Suomi	14 km (100%)	8	0	69
Virkistyskohteet	kohtalainen	Hankanen	Soini,Karstula	Keski-Suomi,Etelä- Pohjanmaa	14 km (100%)	8	11	1961
Taajamatoimintojen alue	kohtalainen	Soini kk	Soini	Etelä-Pohjanmaa	14 km (100%)	8	22	318
Suuri vesistö	kohtalainen		Soini,Ähtäri	Etelä-Pohjanmaa	14 km (100%)	8	57	965
Suuri vesistö	kohtalainen	Ähtärinjärvi	Soini,Alajärvi, Ähtäri	Etelä-Pohjanmaa	25 km (11%);14 km (89%)	8	52	4196
Suuri vesistö	kohtalainen	Alanen	Karstula	Keski-Suomi	14 km (100%)	8	0	69
Suuri vesistö	kohtalainen		Soini	Etelä-Pohjanmaa	14 km (100%)	9	19	29
Ulkoilureitit	kohtalainen	Arpainen-Pylkönmäki	Soini,Ähtäri	Etelä-Pohjanmaa	14 km (100%)	9	3	37
Natura-alue	kohtalainen	Aittosuo - Leppäsuo - Uitusharju	Saarijärvi,Karstula	Keski-Suomi	14 km (87%);25 km (13%)	9	3	1520

Arvo	Herkkyys	Kohteen nimi	Kunta	Maakunta	Etäisyys- vyöhyke/ vyöhykkeet	Minimi- etäisyys (km)	Näkyvyys (%)	Pinta-ala (ha)
Virkistyskohteet	kohtalainen	Vehu	Soini, Saarijärvi, Ähtäri	Keski-Suomi, Etelä-Pohjanmaa	14 km (96%); 25 km (4%)	9	2	1961
Maakunnallisesti arvokkaaksi ehdotetut rakennetut kulttuuriympäristöt (alueet)	kohtalainen	Soinin kirkonkylä	Soini	Etelä-Pohjanmaa	14 km (100%)	9	47	53
Suuri vesistö	kohtalainen		Soini, Karstula	Keski-Suomi, Etelä-Pohjanmaa	14 km (100%)	9	6	26
Suuri vesistö	kohtalainen		Soini, Karstula	Keski-Suomi, Etelä-Pohjanmaa	14 km (100%)	9	49	288
Suuri vesistö	kohtalainen		Ähtäri	Etelä-Pohjanmaa	14 km (100%)	9	64	1011
Suuri vesistö	kohtalainen		Soini, Alajärvi, Ähtäri	Etelä-Pohjanmaa	14 km (100%)	9	53	756
Suuri vesistö	kohtalainen	Hankajärvi	Soini, Karstula	Keski-Suomi, Etelä-Pohjanmaa	14 km (100%)	9	49	288
Suuri vesistö	kohtalainen	Maintainen	Soini	Etelä-Pohjanmaa	14 km (100%)	9	19	29
Suuri vesistö	kohtalainen	Joutenjärvi	Karstula	Keski-Suomi	14 km (100%)	9	0	42
Suuri vesistö	kohtalainen	Kokko-Valkeinen	Soini, Karstula	Keski-Suomi, Etelä-Pohjanmaa	14 km (100%)	9	6	26
Suuri vesistö	kohtalainen		Soini	Etelä-Pohjanmaa	14 km (100%)	10	27	71
Luonnonsuojelualue	kohtalainen	Leppäsuon luonnonsuojelualue	Saarijärvi, Karstula	Keski-Suomi	14 km (100%)	10	13	193
Maakunnallisesti arvokkaaksi ehdotettu maisema-alue	kohtalainen	Ähtärintjärven kulttuurimaisemat	Ähtäri	Etelä-Pohjanmaa	14 km (100%)	10	25	803
Suuri vesistö	kohtalainen		Ähtäri	Etelä-Pohjanmaa	14 km (99%); 25 km (1%)	10	72	443
Suuri vesistö	kohtalainen	Kivijärvi	Ähtäri	Etelä-Pohjanmaa	25 km (1%); 14 km (99%)	10	72	443
Suuri vesistö	kohtalainen	Ulvotuinen	Soini	Etelä-Pohjanmaa	14 km (100%)	10	27	71
Suuri vesistö	kohtalainen		Ähtäri	Etelä-Pohjanmaa	14 km (100%)	11	2	37
Suuri vesistö	kohtalainen		Alajärvi	Etelä-Pohjanmaa	14 km (98%); 25 km (2%)	11	22	420
Virkistyskohteet	kohtalainen	Honkiniemi	Ähtäri	Etelä-Pohjanmaa	14 km (67%); 25 km (33%)	11	36	1961
Maakunnallisesti arvokkaaksi ehdotettu maisema-alue	kohtalainen	Ähtärintjärven kulttuurimaisemat	Alajärvi	Etelä-Pohjanmaa	14 km (100%)	11	25	267
Suuri vesistö	kohtalainen		Soini	Etelä-Pohjanmaa	14 km (100%)	11	27	79
Ulkoilureitit	kohtalainen	Hankanen-Vuorenmäki	Soini	Etelä-Pohjanmaa	14 km (71%); 25 km (29%)	11	4	80
Suuri vesistö	kohtalainen		Karstula	Keski-Suomi	14 km (100%)	11	5	83
Maakunnallisesti arvokkaaksi ehdotetut rakennetut kulttuuriympäristöt (alueet)	kohtalainen	Keski-Suni	Alajärvi	Etelä-Pohjanmaa	14 km (100%)	11	9	13
Suuri vesistö	kohtalainen	Naarasjärvi	Soini, Alajärvi	Etelä-Pohjanmaa	14 km (100%)	11	0	40
Suuri vesistö	kohtalainen	Valkkuna	Karstula	Keski-Suomi	14 km (100%)	11	5	83
Suuri vesistö	kohtalainen	Iso-Punsa	Soini	Etelä-Pohjanmaa	14 km (100%)	11	27	79

Arvo	Herkkyys	Kohteen nimi	Kunta	Maakunta	Etäisyys- vyöhyke/ vyöhykkeet	Minimi- etäisyys (km)	Näkyvyys (%)	Pinta-ala (ha)
Suuri vesistö	kohtalainen	Pyhikki	Ähtäri	Etelä-Pohjanmaa	14 km (100%)	11	2	37
Luonnonsuojelualue	kohtalainen	Aittosuo soidensuojelualue	Saarijärvi, Ka rstula	Keski-Suomi	14 km (44%); 25 km (56%)	12	7	254
Luonnonsuojelualue	kohtalainen	Aittosuo aarnialue	Saarijärvi, Ka rstula	Keski-Suomi	14 km (44%); 25 km (56%)	12	6	259
Maakunnallisesti arvokkaaksi ehdotetut rakennetut kulttuuriympäristöt (alueet)	kohtalainen	Puutie (ehdolla maakunnalliseksi kohteeksi)	Soini	Etelä-Pohjanmaa	14 km (100%)	12	0	19
Luonnonsuojelualue	kohtalainen	Aittosuo soidensuojelualue	Saarijärvi, Ka rstula	Keski-Suomi	14 km (44%); 25 km (56%)	12	7	254
Luonnonsuojelualue	kohtalainen	Aittosuo aarnialue	Saarijärvi, Ka rstula	Keski-Suomi	14 km (44%); 25 km (56%)	12	6	259
Suuri vesistö	kohtalainen		Ähtäri	Etelä-Pohjanmaa	14 km (88%); 25 km (12%)	12	54	683
Suuri vesistö	kohtalainen		Soini	Etelä-Pohjanmaa	14 km (100%)	12	18	110
Suuri vesistö	kohtalainen		Soini, Saarijärvi	Keski-Suomi, Etelä- Pohjanmaa	14 km (100%)	12	13	36
Suuri vesistö	kohtalainen		Ähtäri	Etelä-Pohjanmaa	14 km (100%)	12	4	62
Suuri vesistö	kohtalainen	Saarijärvi	Ähtäri	Etelä-Pohjanmaa	14 km (100%)	12	4	62
Suuri vesistö	kohtalainen	Saarijärvi	Soini	Etelä-Pohjanmaa	14 km (100%)	12	0	23
Suuri vesistö	kohtalainen	Uitusjärvi	Karstula	Keski-Suomi	14 km (100%)	12	0	25
Suuri vesistö	kohtalainen	Valkeinen	Soini, Saarijärvi	Keski-Suomi, Etelä- Pohjanmaa	14 km (100%)	12	13	36
Suuri vesistö	kohtalainen	Limajärvi	Soini	Etelä-Pohjanmaa	14 km (100%)	12	18	110
Suuri vesistö	kohtalainen		Ähtäri	Etelä-Pohjanmaa	14 km (63%); 25 km (37%)	13	5	49
Suuri vesistö	kohtalainen		Karstula	Keski-Suomi	14 km (25%); 25 km (75%)	13	25	479
Suuri vesistö	kohtalainen		Ähtäri	Etelä-Pohjanmaa	14 km (41%); 25 km (59%)	13	41	111
Suuri vesistö	kohtalainen	Salmijärvi	Saarijärvi	Keski-Suomi	25 km (16%); 14 km (84%)	13	0	40
Suuri vesistö	kohtalainen	Iso Karahkajärvi	Saarijärvi	Keski-Suomi	25 km (3%); 14 km (97%)	13	0	37
Suuri vesistö	kohtalainen	Kortteinen	Ähtäri	Etelä-Pohjanmaa	25 km (59%); 14 km (41%)	13	41	111
Suuri vesistö	kohtalainen	Vehunjärvi	Ähtäri	Etelä-Pohjanmaa	25 km (37%); 14 km (63%)	13	5	49
Suuri vesistö	kohtalainen	Vahanka	Karstula	Keski-Suomi	25 km (75%); 14 km (25%)	13	25	479
Suuri vesistö	kohtalainen		Ähtäri	Etelä-Pohjanmaa	25 km (100%)	14	36	361
Suuri vesistö	kohtalainen		Ähtäri	Etelä-Pohjanmaa	14 km (1%); 25 km (99%)	14	51	1473
Virkistyskohteet	kohtalainen	Kalliorinne	Ähtäri, Alavus	Etelä-Pohjanmaa	14 km (4%); 25 km (96%)	14	0	1961

Arvo	Herkkyys	Kohteen nimi	Kunta	Maakunta	Etäisyys- vyöhyke/ vyöhykkeet	Minimi- etäisyys (km)	Näkyvyys (%)	Pinta-ala (ha)
Valtakunnallisesti arvokas maisema-alue	suuri	Lehtimäen mäkiastutus	Alajärvi	Etelä-Pohjanmaa	25 km (100%)	14	3	1328
Luonnonsuojelualue	kohtalainen	Lehtimäen mäkiastutus	Alajärvi	Etelä-Pohjanmaa	25 km (100%)	14	2	1430
Suuri vesistö	kohtalainen	Kortejärvi	Karstula	Keski-Suomi	25 km (63%);14 km (37%)	14	0	51
Suuri vesistö	kohtalainen	Niemisvesi,Pemu	Ähtäri	Etelä-Pohjanmaa	25 km (99%);14 km (1%)	14	51	1473
Suuri vesistö	kohtalainen	Karvalampi	Ähtäri	Etelä-Pohjanmaa	25 km (100%)	14	0	34
Suuri vesistö	kohtalainen	Liesjärvi	Alavus	Etelä-Pohjanmaa	25 km (100%)	14	0	55
Taajamatoimintojen alue	kohtalainen	Keskikylä	Alajärvi	Etelä-Pohjanmaa	25 km (100%)	15	6	425
Suuri vesistö	kohtalainen	Ähtäri	Ähtäri	Etelä-Pohjanmaa	25 km (100%)	15	11	26
Suuri vesistö	kohtalainen	Vahanganjoki	Karstula	Keski-Suomi	25 km (100%)	15	0	23
Suuri vesistö	kohtalainen	Pitkäjärvi	Alavus	Etelä-Pohjanmaa	25 km (100%)	15	0	28
Suuri vesistö	kohtalainen	Torasjärvi	Soini	Etelä-Pohjanmaa	25 km (100%)	15	0	42
Suuri vesistö	kohtalainen	Lahnanen	Saarijärvi	Keski-Suomi	25 km (100%)	15	0	20
Suuri vesistö	kohtalainen	Lylylampi	Ähtäri	Etelä-Pohjanmaa	25 km (100%)	15	11	26
Natura-alue	kohtalainen	Tervaniemen alue	Saarijärvi	Keski-Suomi	25 km (100%)	16	0	104
Suuri vesistö	kohtalainen		Alavus	Etelä-Pohjanmaa	25 km (100%)	16	4	133
Virkistyskohteet	kohtalainen	Mutka	Alavus	Etelä-Pohjanmaa	25 km (100%)	16	0	1961
Ulkoilureitit	kohtalainen	Lehtimäki-Vuorenmäki	Soini,Alajärvi	Etelä-Pohjanmaa	25 km (100%)	16	3	118
Suuri vesistö	kohtalainen	Yläinen-Sappio	Ähtäri	Etelä-Pohjanmaa	25 km (100%)	16	0	37
Suuri vesistö	kohtalainen	Iso Ristijärvi	Alavus	Etelä-Pohjanmaa	25 km (100%)	16	0	26
Suuri vesistö	kohtalainen	Akkojärvi	Alavus	Etelä-Pohjanmaa	25 km (100%)	16	4	133
Suuri vesistö	kohtalainen		Saarijärvi,Multia,Ähtäri	Keski-Suomi,Etelä-Pohjanmaa	25 km (100%)	17	1	42
Melontareitit	kohtalainen	Tervareitti	Soini,Evijärvi,Alajärvi,Vimpeli,Lappa	Etelä-Pohjanmaa	30 km (10%);25 km (14%)	17	1	865
Suuri vesistö	kohtalainen		Saarijärvi	Keski-Suomi	25 km (100%)	17	12	299
Ulkoilureitit	kohtalainen	Mutka-Sepänniemi-Alavus	Alavus	Etelä-Pohjanmaa	30 km (28%);25 km (41%)	17	3	97
Maakunnallisesti arvokkaaksi ehdotetut rakennetut kulttuuriympäristöt (alueet)	kohtalainen	Rämälän kylä	Ähtäri	Etelä-Pohjanmaa	25 km (100%)	17	34	34
Ulkoilureitit	kohtalainen	Valkealampi-Moksunniemi	Alajärvi,Ähtäri,Alavus	Etelä-Pohjanmaa	25 km (100%)	17	1	244
Virkistysalueet	kohtalainen	Ähtärintsalmi (Virkistysalue)	Ähtäri	Etelä-Pohjanmaa	25 km (100%)	17	35	18
Maakunnallisesti arvokkaaksi ehdotettu maisema-alue	kohtalainen	Keisalan vaaramaisemat	Soini	Etelä-Pohjanmaa	25 km (100%)	17	1	512
Suuri vesistö	kohtalainen		Multia,Ähtäri	Keski-Suomi,Etelä-Pohjanmaa	25 km (100%)	17	1	58
Suuri vesistö	kohtalainen	Kiesimenjärvi	Saarijärvi	Keski-Suomi	25 km (100%)	17	12	299

Arvo	Herkkyyks	Kohteen nimi	Kunta	Maakunta	Etäisyys- vyöhyke/ vyöhykkeet	Minimi- etäisyys (km)	Näkyvyys (%)	Pinta-ala (ha)
Suuri vesistö	kohtalainen	Niemijärvi	Multia, Ähtäri	Keski-Suomi, Etelä-Pohjanmaa	25 km (100%)	17	1	58
Suuri vesistö	kohtalainen	Iso Soukkajärvi	Alajärvi, Alavus	Etelä-Pohjanmaa	25 km (100%)	17	0	42
Suuri vesistö	kohtalainen	Kangaslampi	Alajärvi	Etelä-Pohjanmaa	25 km (100%)	17	0	21
Suuri vesistö	kohtalainen	Valkeinen	Ähtäri	Etelä-Pohjanmaa	25 km (100%)	17	0	146
Suuri vesistö	kohtalainen	Saarin	Saarijärvi, Multia, Ähtäri	Keski-Suomi, Etelä-Pohjanmaa	25 km (100%)	17	1	42
Luonnonsuojelualue	kohtalainen	Mäkelänmäki	Ähtäri	Etelä-Pohjanmaa	25 km (100%)	18	1	59
Luonnonsuojelualue	kohtalainen	Mäkelänmäki	Ähtäri	Etelä-Pohjanmaa	25 km (100%)	18	1	59
Natura-alue	kohtalainen	Mäkelänmäki	Ähtäri	Etelä-Pohjanmaa	25 km (100%)	18	1	58
Ulkoilureitit	kohtalainen	Hankanen-Alajärvi	Soini, Alajärvi	Etelä-Pohjanmaa	30 km (30%); 25 km (34%)	18	1	112
Suuri vesistö	kohtalainen		Ähtäri	Etelä-Pohjanmaa	25 km (100%)	18	10	448
Suuri vesistö	kohtalainen		Saarijärvi	Keski-Suomi	25 km (100%)	18	15	121
Suuri vesistö	kohtalainen	Latvanen	Saarijärvi	Keski-Suomi	25 km (100%)	18	15	121
Suuri vesistö	kohtalainen	Moksi	Saarijärvi	Keski-Suomi	25 km (100%)	18	0	34
Suuri vesistö	kohtalainen	Lamminperänlampi, Hankavesi	Ähtäri	Etelä-Pohjanmaa	25 km (84%); 30 km (16%)	18	6	1310
Suuri vesistö	kohtalainen		Ähtäri	Etelä-Pohjanmaa	25 km (100%)	19	5	69
Virkistyskohteet	kohtalainen	Ohrakoski	Ähtäri	Etelä-Pohjanmaa	25 km (100%)	19	0	1961
Suuri vesistö	kohtalainen		Karstula	Keski-Suomi	25 km (100%)	19	35	1943
Natura-alue	kohtalainen	Maaherransuo	Multia, Ähtäri	Keski-Suomi, Etelä-Pohjanmaa	25 km (100%)	19	3	418
Virkistyskohteet	kohtalainen	Sepänniemi	Alavus	Etelä-Pohjanmaa	25 km (100%)	19	1	1961
Suuri vesistö	kohtalainen	Pääjärvi	Karstula	Keski-Suomi	25 km (100%)	19	35	1943
Suuri vesistö	kohtalainen	Pitkäjärvi	Saarijärvi, Multia	Keski-Suomi	25 km (100%)	19	0	40
Suuri vesistö	kohtalainen	Alainen-Sappio	Ähtäri	Etelä-Pohjanmaa	25 km (100%)	19	0	29
Suuri vesistö	kohtalainen	Renkainen	Ähtäri	Etelä-Pohjanmaa	25 km (100%)	19	5	69
Luonnonsuojelualue	kohtalainen	Maaherransuon soidensuojelualue	Ähtäri	Etelä-Pohjanmaa	25 km (100%)	20	5	235
Luonnonsuojelualue	kohtalainen	Valleussuo-Löytösuo	Kyyjärvi	Keski-Suomi	25 km (100%)	20	10	1075
Luonnonsuojelualue	kohtalainen	Saarisuon-Valleussuon soidensuojelualue	Kyyjärvi	Keski-Suomi	25 km (100%)	20	7	1474
Luonnonsuojelualue	kohtalainen	Maaherransuo	Ähtäri	Etelä-Pohjanmaa	25 km (100%)	20	4	246
Luonnonsuojelualue	kohtalainen	Valleussuo-Löytösuo	Kyyjärvi	Keski-Suomi	25 km (100%)	20	10	1075
Luonnonsuojelualue	kohtalainen	Maaherransuo	Ähtäri	Etelä-Pohjanmaa	25 km (100%)	20	4	246
Natura-alue	kohtalainen	Saarisuo - Valleussuo - Löytösuo - Hirvilampi	Kyyjärvi	Keski-Suomi	25 km (100%)	20	8	1514

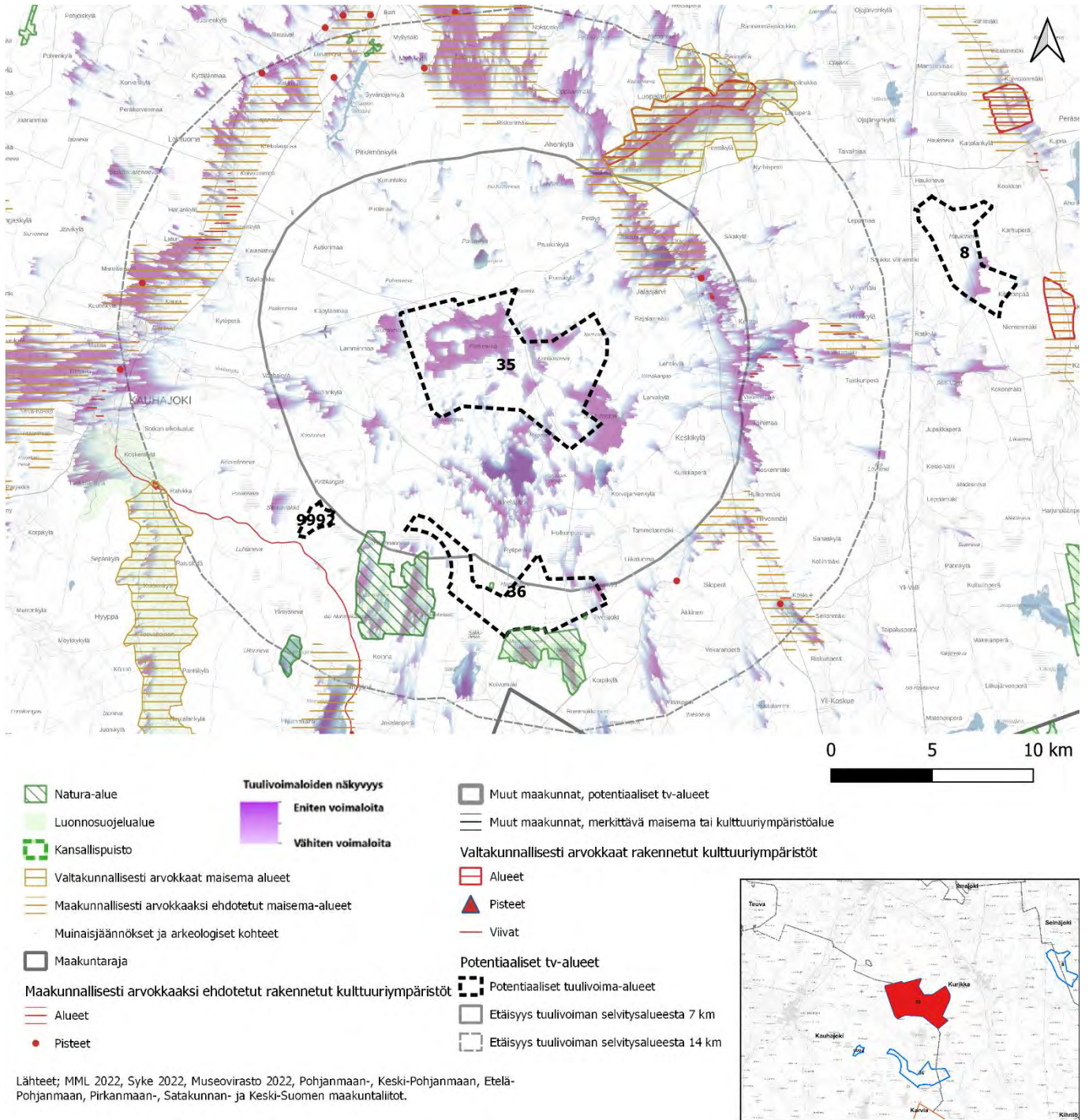
Arvo	Herkkyys	Kohteen nimi	Kunta	Maakunta	Etäisyys- vyöhyke/ vyöhykkeet	Minimi- etäisyys (km)	Näkyvyys (%)	Pinta-ala (ha)
Suuri vesistö	kohtalainen		Ähtäri	Etelä-Pohjanmaa	25 km (100%)	21	1	79
Maakunnallisesti arvokkaaksi ehdotettu maisema-alue	kohtalainen	Ponnejärven maisema-alue	Alavus	Etelä-Pohjanmaa	25 km (100%)	21	1	666
Suuri vesistö	kohtalainen	Iso-Renkanen	Saarijärvi	Keski-Suomi	25 km (100%)	21	0	41
Suuri vesistö	kohtalainen	Alainen-Tuhkio	Ähtäri	Etelä-Pohjanmaa	25 km (100%)	21	1	79
Suuri vesistö	kohtalainen	Sarantajärvi	Kyyjärvi, Karstula	Keski-Suomi	25 km (100%)	21	0	30
Maakunnallisesti arvokkaaksi ehdotettu maisema-alue	kohtalainen	Ähtärinseudun kulttuurimaisemat; Inha - Myllymä	Ähtäri	Etelä-Pohjanmaa	30 km (24%); 25 km (76%)	22	2	2189
Suuri vesistö	kohtalainen		Saarijärvi	Keski-Suomi	25 km (100%)	22	0	169
Suuri vesistö	kohtalainen		Alajärvi	Etelä-Pohjanmaa	25 km (100%)	22	28	341
Loma-asuntoalue	kohtalainen	Moksunniemi	Ähtäri	Etelä-Pohjanmaa	30 km (41%); 25 km (59%)	22	0	1931
Suuri vesistö	kohtalainen		Alajärvi	Etelä-Pohjanmaa	25 km (100%)	22	9	262
Suuri vesistö	kohtalainen		Ähtäri	Etelä-Pohjanmaa	30 km (31%); 25 km (69%)	22	5	688
Maakunnallisesti arvokkaaksi ehdotettu maisema-alue	kohtalainen	Löyänjärven kulttuurimaisema	Kuortane, Alavus	Etelä-Pohjanmaa	25 km (100%)	22	2	357
Luonnonsuojelualue	kohtalainen	MÄKELÄN SUO (LUONNONSUOJELUALUE)	Kyyjärvi	Keski-Suomi	25 km (100%)	22	8	100
Suuri vesistö	kohtalainen	Pirttijärvi	Karstula	Keski-Suomi	25 km (100%)	22	0	28
Suuri vesistö	kohtalainen	Kätkänjärvi	Alajärvi	Etelä-Pohjanmaa	25 km (100%)	22	9	262
Suuri vesistö	kohtalainen	Kotajärvi	Karstula	Keski-Suomi	25 km (100%)	22	0	45
Suuri vesistö	kohtalainen	Iso-Räyrinki	Alajärvi	Etelä-Pohjanmaa	25 km (100%)	22	28	341
Suuri vesistö	kohtalainen	Ponnenjärvi	Alavus	Etelä-Pohjanmaa	25 km (100%)	22	0	194
Suuri vesistö	kohtalainen	Ouluvesi	Ähtäri	Etelä-Pohjanmaa	25 km (56%); 30 km (44%)	22	0	403
Suuri vesistö	kohtalainen	Väätänen	Multia	Keski-Suomi	25 km (100%)	22	0	40
Suuri vesistö	kohtalainen	Vihanninjärvi	Saarijärvi	Keski-Suomi	25 km (100%)	22	0	169
Suuri vesistö	kohtalainen	Pajulampi	Multia	Keski-Suomi	25 km (100%)	22	0	22
RKY-alue	suuri	Villa Manner	Alavus	Etelä-Pohjanmaa	25 km (100%)	23	2	7
Taajamatoimintojen alue	kohtalainen	Töysä kk	Alavus	Etelä-Pohjanmaa	30 km (0%); 25 km (100%)	23	8	356
Taajamatoimintojen alue	kohtalainen	Myllymäki	Ähtäri	Etelä-Pohjanmaa	30 km (4%); 25 km (96%)	23	3	156
Suuri vesistö	kohtalainen		Alajärvi	Etelä-Pohjanmaa	30 km (0%); 25 km (100%)	23	5	76
Suuri vesistö	kohtalainen	Voilampi	Ähtäri	Etelä-Pohjanmaa	25 km (100%)	23	0	100
Suuri vesistö	kohtalainen	Hakojärvi	Alavus	Etelä-Pohjanmaa	25 km (98%); 30 km (2%)	23	0	72
Suuri vesistö	kohtalainen	Löyänjärvi	Kuortane, Alavus	Etelä-Pohjanmaa	25 km (100%)	23	0	40
Suuri vesistö	kohtalainen	Vähä-Räyrinki	Alajärvi	Etelä-Pohjanmaa	25 km (100%); 30 km (0%)	23	5	76

Arvo	Herkkyyks	Kohteen nimi	Kunta	Maakunta	Etäisyys- vyöhyke/ vyöhykkeet	Minimi- etäisyys (km)	Näkyvyys (%)	Pinta-ala (ha)
Maakunnallisesti arvokkaaksi ehdotetut rakennetut kulttuuriympäristöt (alueet)	kohtalainen	Myllymäen asemakylä	Ähtäri	Etelä-Pohjanmaa	25 km (100%)	24	9	45
Suuri vesistö	kohtalainen		Alavus	Etelä-Pohjanmaa	30 km (76%);25 km (7%)	24	2	20
RKY-alue	suuri	Myllymäen rautatieasema ja asemanseudun kauppa- ja liikerakennukset	Ähtäri	Etelä-Pohjanmaa	25 km (100%)	24	3	4
Maakunnallisesti arvokkaaksi ehdotetut rakennetut kulttuuriympäristöt (alueet)	kohtalainen	Töysän keskusta	Alavus	Etelä-Pohjanmaa	25 km (100%)	24	19	87
Maakunnallisesti arvokkaaksi ehdotetut rakennetut kulttuuriympäristöt (alueet)	kohtalainen	Löyän kylä	Kuortane	Etelä-Pohjanmaa	25 km (100%)	24	33	23
Suuri vesistö	kohtalainen	Sieramenjärvi	Multia	Keski-Suomi	25 km (100%)	24	0	26
Suuri vesistö	kohtalainen	Hakojoki	Alavus	Etelä-Pohjanmaa	25 km (7%);30 km (76%)	24	2	20
Suuri vesistö	kohtalainen	Karankajärvi	Saarijärvi	Keski-Suomi	25 km (32%);30 km (68%)	24	0	397
Suuri vesistö	kohtalainen	Hanhinen	Karstula	Keski-Suomi	25 km (100%)	24	0	23
RKY-alue	suuri	Inhan ruukkiyhdyksunta	Ähtäri	Etelä-Pohjanmaa	30 km (76%);25 km (24%)	25	4	84
Suuri vesistö	kohtalainen	Housunjärvi	Alavus	Etelä-Pohjanmaa	30 km (100%)	25	0	43
Suuri vesistö	kohtalainen	Iso Vuorijärvi	Alavus	Etelä-Pohjanmaa	30 km (100%)	25	0	32
Suuri vesistö	kohtalainen	Isojärvi	Saarijärvi	Keski-Suomi	30 km (100%)	25	0	37
Valtakunnallisesti arvokas maisema-alue	suuri	Ähtärin reitin maisemat	Virrat,Ähtäri	Pirkanmaa,Etelä-Pohjanmaa	30 km (14%)	26	0	4534
Suuri vesistö	kohtalainen		Multia	Keski-Suomi	30 km (100%)	26	2	109
Maakunnallisesti arvokkaaksi ehdotettu maisema-alue	kohtalainen	Töysänjoen kulttuurimaisema	Alavus	Etelä-Pohjanmaa	30 km (98%)	26	8	647
Suuri vesistö	kohtalainen	Iso Palojärvi	Multia	Keski-Suomi	30 km (100%)	26	2	109
Suuri vesistö	kohtalainen	Riihonjärvi	Alavus	Etelä-Pohjanmaa	30 km (100%)	26	0	31
Suuri vesistö	kohtalainen	Talasarvi	Kyyjärvi	Keski-Suomi	30 km (100%)	26	0	22
Luonnonsuojelualue	kohtalainen	Ähtärin reitin kulttuurimaisemat	Virrat,Ähtäri	Pirkanmaa,Etelä-Pohjanmaa	30 km (12%)	27	0	4849
Suuri vesistö	kohtalainen	Peränne	Ähtäri	Etelä-Pohjanmaa	30 km (21%)	27	0	900
Suuri vesistö	kohtalainen	Iso Liesjärvi	Alavus	Etelä-Pohjanmaa	30 km (100%)	27	0	167
Suuri vesistö	kohtalainen	Kiminginjärvi	Saarijärvi	Keski-Suomi	30 km (100%)	27	0	176
Suuri vesistö	kohtalainen	Kaarankajärvi	Kuortane	Etelä-Pohjanmaa	30 km (100%)	27	0	202
Virkistyskohteet	kohtalainen	Tuuri	Alavus	Etelä-Pohjanmaa	30 km (39%)	28	1	1961
Suuri vesistö	kohtalainen	Tohtaanjärvi	Saarijärvi	Keski-Suomi	30 km (100%)	28	0	29
Suuri vesistö	kohtalainen	Saarijärvi	Keuruu,Ähtäri	Keski-Suomi,Etelä-Pohjanmaa	30 km (100%)	28	0	21
Maakunnallisesti arvokkaaksi ehdotetut rakennetut kulttuuriympäristöt (alueet)	kohtalainen	Tuurin kylä	Alavus	Etelä-Pohjanmaa	30 km (100%)	29	1	43

Arvo	Herkkyys	Kohteen nimi	Kunta	Maakunta	Etäisyys- vyöhyke/ vyöhykkeet	Minimi- etäisyys (km)	Näkyvyys (%)	Pinta-ala (ha)
Taajamatoimintojen alue	kohtalainen	Tuuri	Alavus	Etelä-Pohjanmaa	30 km (69%)	○ 29	○ 2	256
Suuri vesistö	kohtalainen	Liesjärvi	Keuruu, Ähtäri	Keski-Suomi, Etelä-Pohjanmaa	30 km (9%)	○ 29	○ 0	809
Suuri vesistö	kohtalainen	Hirvijärvi	Keuruu, Ähtäri	Keski-Suomi, Etelä-Pohjanmaa	30 km (84%)	○ 29	○ 0	92
Suuri vesistö	kohtalainen	Vähä Liesjärvi	Ähtäri, Alavus	Etelä-Pohjanmaa	30 km (95%)	○ 29	○ 0	45
Suuri vesistö	kohtalainen	Valkeisjärvi	Kyyjärvi	Keski-Suomi	30 km (100%)	○ 29	○ 0	29
Suuri vesistö	kohtalainen	Sammalinen	Saarijärvi	Keski-Suomi	30 km (49%)	○ 29	○ 0	114
Suuri vesistö	kohtalainen	Saarijärvi	Saarijärvi, Multia	Keski-Suomi	30 km (5%)	○ 30	○ 0	37
Suuri vesistö	kohtalainen	Alajärvi	Alajärvi	Etelä-Pohjanmaa	30 km (1%)	○ 30	○ 0	1134

Kohdekorppi tv-35, Palloneva

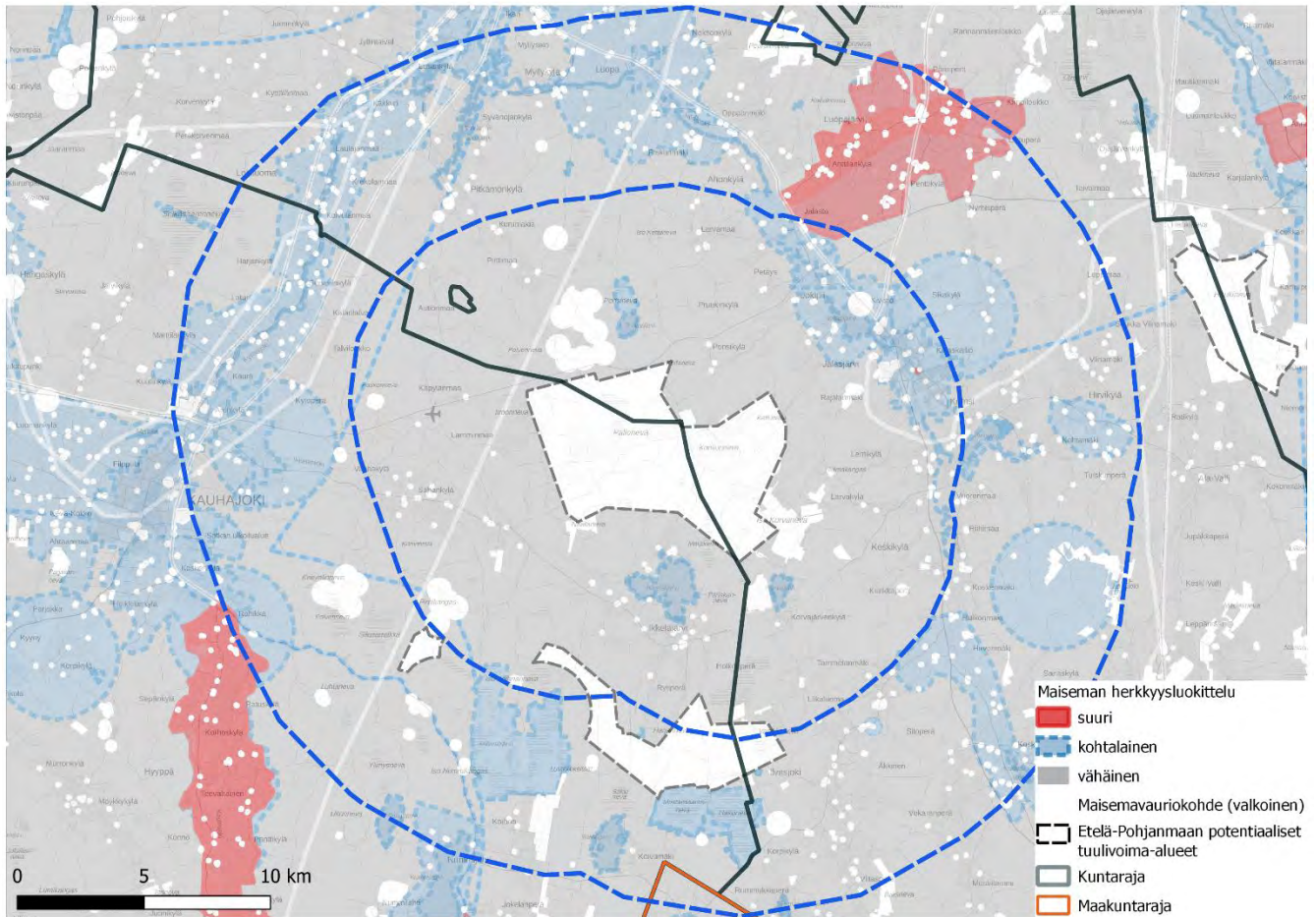
Kunta: Kauhajoki, Kurikka



Kuva 26. Tv-35 tuulivoima-alueen näkyvyys ja lähi- sekä väli vaikutusalueiden arvokohteet

Kohteen sijainti	Turvetuotantoalue Kauhajoen ja Kurikan rajalla. Valtatie 3 kulkee viiden kilometrin päässä alueen itäpuolella. Kauhajoen keskusta on alueesta 14 kilometriä itään. Satakunnan maakuntaraja kulkee alueen eteläpuolella 13 kilometrin etäisyydellä.
Pinta-ala	4652,17 ha
Arvio tuulivoimailojen määrästä / Suunnittelutilanne	73 kpl, olemassa olevat tuulivoimalat alueella: 9. Alueen läheisyydessä sijaitsee useita toiminnassa olevia voimaloita- ja tuulivoima-alueita. Ponsivuoren tuulivoima-alue sijaitsee kohteen välittömässä läheisyydessä, sen pohjoispuolella (yht. 9 voimalaa). Suolakankaan tuulivoimapuisto sijaitsee alle 7 km etäisyydellä kohteen lounaispuolella. Harjanevan suunniteltu hankealue (yht. 13 voimalaa) sijaitsee alle 7 km etäisyydellä alueen eteläpuolella. Lisäksi tuulivoima-alueen läheisyydessä sijaitsee 2 potentiaalista tuulivoima-alueita.
Alueen yleiskuvaus	Tuulivoima-alue kuuluu Pohjanmaan maisemamaakuntaan . Maisemasetujen osa-aluejaossa tehdyn jaon mukaan tuulivoima-alue sijaitsee tarkemmin Etelä-Pohjanmaan viljelylakeuksien seudulla . (Ympäristöministeriö, 1992).

Tuulivoima-alueen vaikutus herkkiin kohteisiin



Kuva 19. Maiseman herkkyys tv-35:n vaikutusalueilla

Merkittävimmät vaikutukset voimaloista kohdistuvat lähi- ja välialueen kohteisiin, joissa voimat näkyvät laajimmin.

Suunnitellun tuulivoima-alueen lähi- ja välialueelle sijoittuu osa Lauhavuoren Geoparkin alueesta. Valtaosa itse tuulivoima-alueesta sijoittuu Geoparkin rajauksen sisäpuolelle. Geoparkit ovat kansainvälisesti merkittäviä geologisia kohteita, joiden verkostoa hallinnoi UNESCO. Alueiden luonto ja kulttuuri ovat maailmanlaajuisesti merkittäviä ja tärkeitä säilyttää. Geoparkeilla edistetään muun muassa luonnon- ja kulttuuriperinnön säilyttämistä ja kestävää kehitystä. Lauhavuori – Hämeenkaan Geopark on valittu alueiden verkostoon, sillä siellä on harvinaisia suojeltavia luontotyypppejä, kuten keidassoita, puustoisia soita ja luonnonmetsiä sekä harjujen paahdeympäristöjä ja lähteikköjä. Lisäksi alueella elää monia uhanalaisia lajeja ja ilmastonmuutoksen myötä alueen merkitys harvinaisten lajien elinympäristönä on korostunut entisestään. (Geopark, 2020) Alueelle muodostuu osittain pitkiä näkymiä voimaloille, sillä alueella on runsaasti soita.

Suunnitellun tuulivoima-alueen lähi- ja välialueet ulottuvat kansallismaiseman alueelle. Kyseinen alue on Kyröjokivarren ja eteläpohjalaisten viljelylakeuksien kansallismaisema ja se on yksi Suomen 27 virallisesta kansallismaisemasta. Kansallismaisemat ilmentävät Suomen eri osien luonnon ja kulttuurin merkittäviä ominaispiirteitä ja niillä on voimakasta symbolista arvoa. Kansallismaisemille ei ole määritelty tarkkoja rajoja, mutta niillä on erityisesti matkailullisesti tärkeä rooli. (Suomen ympäristökeskus SYKE, ymparisto.fi, 2022). Kyröjokivarren ja eteläpohjalaisten viljelylakeuksien ominaispiirre ovat laajat pellot ja siten myös näkyvät voimaloille voivat olla pitkiä, kun katveita ei muodostu esimerkiksi puustosta.

Vaikutus lähialueen kohteisiin, joiden herkkyys muutokselle on suuri tai kohtalainen

Lähivaikutusalueella tuulivoimat voivat olla maisemakuvassa hallitsevia ja niiden visuaaliset vaikutukset niin merkittäviä, että syntyy vaikutuksia maiseman luonteeseen ja laatuun. (Ympäristöministeriö, 2016)

Tuulivoima-alueen lähialueen ainoa kohde, jonka herkkyys on suuri, on RKY-kohde Jalasjärven kirkkoympäristö 6 km tv-alueelta koilliseen. Alue on melko pieni (vain 1 ha) ja luonteensa takia vaikutus on analyysin tuloksista huolimatta pieni.

Lähialueen kohteet, joiden herkkyys on kohtalainen, ovat **maakunnallisesti arvokkaaksi ehdotetut maisema-alueet, arvokkaaksi ehdotetut kulttuuriympäristöt, vesistöt ja luonnonsuojelualueet sekä taajamatoimintojen alueet.**

RKY kohde Jalasjärven kirkkoympäristö (näkyvyys 100 %) sijaitsee **MKY kohteen Jalasjärven kirkonkylän** (92 %) vieressä **Jalasjärven taajamatoimintojen alueella** (69 %). Alueelta etelään on **MKY-kohde Aittomäen talo ja tuulimylly**, jossa analyysi osoittaa osin näkyvyyttä (20 %). Jalasjärven kirkonkylästä luoteeseen on **Jalasjärven kulttuurimaisema-alue (MMA)** jossa sijaitsee Jalasjärvi (näkyvyys 99 %) **Jokipiin taajamatoimintojen alue** (61 %) ja kolme MKY-kohdetta, joissa näkyvyys vaihtelee (34–70 %). Rakennetuille ympäristöille on tyypillistä, että paikalliset elementit muodostavat katvealueita ja vaikutus on paljon pienempi kuin näkyvyysanalyysit osoittavat. Jalasjärven kirkonkylän taajamakeskuksessa ja Jokipiin keskustassa ympäristö on tiiviisti rakennettu. **Jalasjärven vesialueella** ja järveä ympäröivillä peltoalueilla sekä peltoalueilla Jokipiistä pohjoiseen sen sijaan on laajoja jatkuvia näkyvyysalueita, jotka mahdollistavat pitkiä näkymiä peltomaiseman ja järven vesipinnan yli.

Jokipiin alueelta, Jalasjärven länsipuolelta, on tehty havainnekuva (kts. erillinen valokuvasovitekooste), jossa tuulivoimalat näkyvät selvästi puiden takana (lähin etäisyys noin 4 km). Iso osa tuulivoimaloista ei näy lainkaan. Tuulivoimaloiden suuren määrän takia (73 kpl) todennäköisyys, että ainakin osa voimaloista näkyy, on suurempi.

Lähialueella, tuulivoima-alueesta pohjoiseen noin 2–4 km etäisyydellä, Kurikassa sijaitsee Ponsineva-Ponsijärven **luonnonsuojelualue**. Alueella on laajoja näkyvyysalueita.

Lähialueen **ulkoilureitit** kulkevat osin lähi- ja välialueen rajalla, jossa ei ole näkyvyysaluetta.

Ikkeläjärvi sijaitsee lähialueella 1–4 km etäisyydellä. Järven vesialueilla ja tuulivoimaloita vastapäätä olevilla rannoilla on laajoja näkyvyysalueita. Järven rannoilla on loma-astutusta. Tuulivoimalat ovat alueella hallitsevia.

Vaikutus välialueen kohteisiin, joiden herkkyys muutokselle on suuri tai kohtalainen

Välivöhykkeen vaikutusalueella voimat voivat näkyä selvästi, mutta visuaaliset vaikutukset vähenevät etäisyyden kasvaessa. Voimat muodostavat osan laajempaa maisemakokonaisuutta ja niiden kokoa ja etäisyyttä voi olla vaikea hahmottaa. (Ympäristöministeriö, 2016)

Tuulivoima-alueen **välialueella on 3 kohdetta, joiden herkkyys on suuri**. VAMA-alue Luopajärven viljelylakeus, pieni osa VAMA Hyypänjokilaakson kulttuurimaisemasta ja yksi RKY kohde.

VAMA Luopajärven viljelylakeus sijaitsee noin 7 km koilliseen tuulivoima-alueesta. Alueella on laajoja näkyvyysalueita (59 %). Se sijaitsee välialueella ja ulottuu osittain myös lähi- ja kaukoalueelle. **Vaikutuksen merkittävyys voidaan kokea suureksi**.

RKY-kohde Luopajärven kyläasutus noin 7 km koilliseen tuulivoima-alueesta. Näkyvyys kohteelle 69 %. Vaikutus vastaa Luopajärven VAMA-aluetta; **vaikutuksen merkittävyys voidaan kokea suureksi**.

VAMA Hyypänjokilaakson kulttuurimaisema, mikä on samalla Hyypänjoen maisemanhoitoalue, Kauhajoella. Suurin osa alueesta sijoittuu kauko- ja maksimialueelle. Pieni osa on myös välialueella (2 %), visuaalista vaikutusta on paikoin. Vaikutusten merkittävyys on vähäinen.

Välialueen **kohtalaisen herkät** alueet ovat **maakunnallisesti arvokkaaksi ehdotetut maisema-alueet ja kulttuuriympäristöt, luonnonsuojelu- ja Natura-alueet, vesistöt sekä maakuntakaavan ohjeelliset virkistysreitit** sekä yksi historiallinen tie (RKY). Lähialueella ei ole taajamatoimintojen aluetta.

MMA-alue Koskuen kulttuurimaisema sijaitsee Kurikassa tv-alueelta 7 km kaakkoon. Osa alueesta sijaitsee kaukoalueella. Näkyvyys on osittainen, näkyvyysalueet ovat usein pirstaleisia. Valtatie 3 kulkee alueen läpi. Alueella on MKY kohde Koskuen kirkkoympäristö, jossa visuaalista vaikutusta on todennäköisesti vähän. **MKY**-kohteessa **Jylsevänkosen mylly** MMA-alueen lähellä ei todennäköisesti synny näkyvyyttä lainkaan.

MMA Hirvikylän kulttuurimaisema, MKY Hirvikylä sekä MKY Mäntykosken kylä, Hirvijärven tienvarsiasiatus ja MKY Vuorenmäen taloryhmä sijaitsevat lähikäin Hirvijärven ympäristössä tv-alueelta itään. Näkyvyys on osittainen, näkyvyysalueet ovat usein pirstaleisia.

MMA Kauhajokilaakson kulttuurimaisema-alueen osa-alueilla tv-alueelta pohjoiseen sijaitsee taajamatoimintojen alue **Luopa** ja muutamia MKY-kohteita. Alueella on laajoja peltoalueita ja osittain tiivistä asutusta. Pelloille muodostuu laajoja näkyvyysalueita, joista tuulivoimalat näkyvät selvästi. Visuaalinen vaikutus on merkittävä. Rakennetun ympäristön kohdalla on todennäköisesti paikallisesti katvealueita.

Toinen **Kauhajokilaakson MMA alueen osa** kulkee Kauhajoeta pitkin Kurikasta Kauhajoelle, tv-alueelta luoteeseen. Alueen pelloille muodostuu näkyvyysalueita, josta tuulivoimalat näkyvät peltojen yli. Visuaalinen vaikutus on osittain merkittävä. Alueella on myös pirstaleisia näkyvyysalueita. Rakennetun ympäristön kohdalla on usein paikallisesti katvealueita. MMA-alueella on MKY kohteita mm. MKY Harjakylä on laajempi alue joen varrella. Jyllikosken voimalaitos ympäristöineen on pieni alue täysin katvealueella. Jyllikosken lähellä sijaitsee myös pieniä luonnonsuojelualueita ja virkistysalue. Kohteet jäävät pääosin katvealueille. MMA-alueelle ulottuvat myös Kurikan ja Kauhajoen taajamatoimintojen alueet, jotka ovat tiiviisti rakennettuja.

Kauhajoki ja Kurikka sijaitsevat kaukoalueella, jossa visuaalinen vaikutus ei enää vaikuta maiseman luonteeseen. Kauhajoen taajamatoimintojen alueelle kuuluva Aaronkylän keskusta ja kylämaisema sen itäpuolella ovat vielä välialueella. Alueilla on laajoja katvealueita. Vaikutuksen merkittävyys on vähäinen.

Lähialueen **virkistyskohteissa ja maakuntakaavan ohjeellisilla virkistysreiteillä** ei todennäköisesti ole näkyvyyttä lainkaan. Välialueen virkistyskohteet ovat Pitkämä, Pirunpesä Kurikassa, Asuuli ja Hämes-Havunen Kauhajoella).

Hämeenkaan- ja Kyrönkankaantie (RKY) kulkevat Kauhajoelta tv-alueen välialueen läpi etelään. Lähin etäisyys tuulivoimaloille on 9 km. Tien varrelta ei suurella todennäköisyydellä avaudu näkymiä kohti tuulivoimaloita.

Välialueella on kaksi **Natura- ja luonnonsuojelualueita** tuulivoima-alueesta etelään 7–12 km etäisyydellä, joissa on osittain näkyvyysalueita: Iso Koihnanneva ja Mustasaarenneva. Potentiaalinen ulkoilureitti Kauhajoki-Nummijärvi kulkee Iso Koihnannevan läpi. Muualla ulkoilureitin varrella ei ole näkyvyyttä. Avosuolla näkyvyyttä syntyy suurella todennäköisyydellä. Voimat voivat olla näkyvissä ja muodostaa kontrastia luonnontilaiseen suomaismaisemaan. Vaikutusten merkittävyys on kohtalainen.

MMA-alue Nummijärven maisema-alue sijaitsee 13 km tv-alueelta lounaaseen. Suurin osa alueesta sijaitsee kaukoalueella ja laajimmat näkyvyysalueet kohdistuvat Nummijärven vesialueille, kaukoalueella. Alueen välialueella ei synny näkyvyyttä lainkaan. Vaikutusten merkittävyys on vähäinen.

Säkkijärvi sijaitsee tv-alueelta noin 11 km etelään. Vesialueilla ja tuulivoimaloita vastapäätä olevilla rannoilla on laajoja näkyvyysalueita. Järven rannoilla on loma-asutusta.

Maisemavauriot lähi- ja väli-vaikutusalueella

Suurimmat maisemavaurioalueet lähi- ja väli-vaikutusalueilla ovat potentiaaliset ja toteutuneet tuulivoima-alueet. Tuulivoima-alueen lähi- ja väli-vaikutusalueen rajalla on kaksi potentiaalisesti tunnistettua tuulivoima-aluetta. Lähin alue on kohteesta etelään ja sen pinta-ala on 1835 ha. Toinen alue sijaitsee lounaissaunnassa ja on alaltaan vain 148 ha. Tuulivoima-alueella on 8 nykyistä voimalaa. Muita toteutuneita tuulivoimaloita on tv-alueelta pohjoiseen ja länteen, lähi- ja välialueella, yhteensä 15 voimalaa (kaksi ryhmää ja yksi yksittäinen voimala).

Tv-alueen lähi- ja väli-vaikutusalueiden länsipuoliskolla on eri puolella maa-aineisten ottoalueita. Teollisuutta ja varastoalueita on Kurikassa, Kauhajoella, Jalasjärvellä ja valtatie 3 varrella myös Koskuen alueella. Maatalouden suuryksiköitä on peltomaisemissa, myös MMA- ja VAMA-alueilla. Turvetuotantoalueita on tv-alueella, alueelta pohjoiseen, kaakkoon ja etelään. Valtatie 3 kulkee Kurikasta etelään tv-alueen itäpuolella. Tv-alueen lähi- ja väli-vaikutusalueen läpi kulkevat eri kohtaa sähkölinjat ja kantatiet etelästä pohjoiseen Seinäjoen suuntaan, mm. Kauhajokilaaksossa. Rautatie kulkee Kauhajoen ja Kurikan välissä.

Vaikutus lähi- ja väli-alueen kohteisiin, joiden herkkyys muutokselle on vähäinen

Lähi- ja väli-vaikutusalueella on alueita, joissa on näkyvyyttä ja herkkyys vähäinen. Alueet ovat yleensä peltomaisemia ja avosoita. Avosoilla, joissa ei ole erityisiä arvoja, kävijämäärät ovat todennäköisesti pienet. Kylä- ja peltomaisemassa, esim. Ikkeljärvellä on asutusta ja ihminen maiseman kokijana on läsnä. Näillä alueilla visuaalinen vaikutus voidaan kuitenkin pienen etäisyyden takia kokea hallitsevaksi. Alueet, jotka ovat metsäisiä sen sijaan jäävät täysin katvealueille

Yhteisvaikutukset

Tv-alue	Kunta	Maakunta	Etäisyys- vyöhyke/ vyöhykkeet	Minimi- etäisyys (km)	Pinta- ala (ha)
tv-36 Harjanneva	Kauhajoki, Kurikka	Etelä-Pohjanmaa	7 km (26 %); 14 km (74 %)	5	1835
tv-9992 Maitolanneva	Kauhajoki	Etelä-Pohjanmaa	7 km (0 %); 14 km (100 %)	7	148
tv-8 Haukineva	Kurikka, Seinäjoki	Etelä-Pohjanmaa	25 km (100 %)	16	1269

Taulukko 68. Etelä-Pohjanmaan potentiaaliset tuulivoima-alueet tv-35 alueen vaikutusalueella

Potentiaalisen tuulivoima-alueen tv-35 lähi- ja väli-vaikutusalueelle sijoittuu kaksi muuta potentiaalista tuulivoima-aluetta. Tv-36 Harjanneva n. 4 km alueelta etelään ja Tv-9992 Maitolanneva n. 7 km alueelta lounaaseen.

Arvo	Herkkyys	Kohteen nimi	Kunta	Maakunta	Etäisyys- vyöhyke/ vyöhykkeet	Minimi- etäisyys (km)	Näkyvyys (%)	Pinta-ala (ha)
Luonnonsuojelualue	kohtalainen	Ponsineva-Ponsijärvi	Kurikka	Etelä-Pohjanmaa	7 km (100%)	1	82	143
Suuri vesistö	kohtalainen		Kurikka	Etelä-Pohjanmaa	7 km (100%)	1	92	50
Suuri vesistö	kohtalainen		Kurikka	Etelä-Pohjanmaa	7 km (100%)	1	95	74
Suuri vesistö	kohtalainen		Kauhajoki	Etelä-Pohjanmaa	7 km (100%)	1	99	360
Luonnonsuojelualue	kohtalainen	Ponsineva-Ponsijärvi	Kurikka	Etelä-Pohjanmaa	7 km (100%)	1	82	143
Suuri vesistö	kohtalainen	Korvajärvi	Kurikka	Etelä-Pohjanmaa	7 km (100%)	1	95	74
Suuri vesistö	kohtalainen	Ikkelijärvi	Kauhajoki	Etelä-Pohjanmaa	7 km (100%)	1	99	360
Suuri vesistö	kohtalainen	Ponsijärvi	Kurikka	Etelä-Pohjanmaa	7 km (100%)	1	92	50
Maakunnallisesti arvokkaaksi ehdotettu maisema-alue	kohtalainen	Jalasjärven kulttuurimaisemat	Kurikka	Etelä-Pohjanmaa	7 km (94%);14 km (6%)	3	73	1781
Taajamatoimintojen alue	kohtalainen	Jalasjärvi kk	Kurikka	Etelä-Pohjanmaa	7 km (97%);14 km (3%)	4	69	837
Taajamatoimintojen alue	kohtalainen	Jokipii	Kurikka	Etelä-Pohjanmaa	7 km (98%);14 km (2%)	4	61	306
Suuri vesistö	kohtalainen		Kurikka	Etelä-Pohjanmaa	7 km (100%)	4	99	138
Maakunnallisesti arvokkaaksi ehdotetut rakennetut kulttuuriympäristöt (alueet)	kohtalainen	Petäyskylä	Kurikka	Etelä-Pohjanmaa	7 km (100%)	4	34	8
Suuri vesistö	kohtalainen	Jalasjärvi	Kurikka	Etelä-Pohjanmaa	7 km (100%)	4	99	138
Maakunnallisesti arvokkaaksi ehdotetut rakennetut kulttuuriympäristöt (alueet)	kohtalainen	Aittomäen talo ja tuulimylly	Kurikka	Etelä-Pohjanmaa	7 km (100%)	5	20	4
Maakunnallisesti arvokkaaksi ehdotetut rakennetut kulttuuriympäristöt (alueet)	kohtalainen	Jalasjärven kirkonkylä	Kurikka	Etelä-Pohjanmaa	7 km (100%)	5	91	8
Maakunnallisesti arvokkaaksi ehdotetut rakennetut kulttuuriympäristöt (alueet)	kohtalainen	Jalasjärven hautausmaa ja museo	Kurikka	Etelä-Pohjanmaa	7 km (100%)	5	70	13
Virkistyskohteet	kohtalainen	Kiuaskallio	Kurikka	Etelä-Pohjanmaa	7 km (28%);14 km (72%)	5	23	1961
Suuri vesistö	kohtalainen		Kurikka	Etelä-Pohjanmaa	7 km (100%)	5	76	26
Suuri vesistö	kohtalainen	Leväjoki	Kurikka	Etelä-Pohjanmaa	7 km (100%)	5	76	26
Natura-alue	kohtalainen	Iso Koihnanneva	Kauhajoki	Etelä-Pohjanmaa	7 km (4%);14 km (96%)	6	55	1389
Luonnonsuojelualue	kohtalainen	Jokipii-Luopajärvi 1	Kurikka	Etelä-Pohjanmaa	7 km (62%);14 km (38%)	6	2	17
Ulkoilureitit	kohtalainen	Kauhajoki-Nummijärvi	Kauhajoki	Etelä-Pohjanmaa	7 km (22%);14 km (65%);25 km (13%)	6	15	101
Ulkoilureitit	kohtalainen	Jalasjärvi-Peräseinäjoki	Kurikka, Seinäjoki	Etelä-Pohjanmaa	7 km (4%);14 km (45%);25 km (51%)	6	2	78
Maakunnallisesti arvokkaaksi ehdotetut rakennetut kulttuuriympäristöt (pisteet)	kohtalainen	Kaunislehto (entinen Kaunismäen pappila)	Kurikka	Etelä-Pohjanmaa	7 km (100%)	6	100	0
RKY-alue	suuri	Jalasjärven kirkkoympäristö	Kurikka	Etelä-Pohjanmaa	7 km (100%)	6	100	1

Arvo	Herkkyys	Kohteen nimi	Kunta	Maakunta	Etäisyys- vyöhyke/ vyöhykkeet	Minimi- etäisyys (km)	Näkyvyys (%)	Pinta-ala (ha)	
Maakunnallisesti arvokkaaksi ehdotetut rakennetut kulttuuriympäristöt (alueet)	kohtalainen	Jokipiin pellavatehdas	Kurikka	Etelä-Pohjanmaa	7 km (100%)		6	62	4
Ulkoilureitit	kohtalainen	Kauhajoki-Kurikka	Kauhajoki, Kurikka	Etelä-Pohjanmaa	7 km (36%); 14 km (64%)		6	8	100
Maakunnallisesti arvokkaaksi ehdotetut rakennetut kulttuuriympäristöt (alueet)	kohtalainen	Mäntykosken kylä ja Hirvijärven tienvarsiasiatus	Kurikka	Etelä-Pohjanmaa	14 km (100%)		7	53	113
Luonnonsuojelualue	kohtalainen	Iso Koihnanneva-Lutakkokeitaat	Kauhajoki	Etelä-Pohjanmaa	7 km (1%); 14 km (99%)		7	65	942
Suuri vesistö	kohtalainen		Kurikka	Etelä-Pohjanmaa	7 km (3%); 14 km (97%)		7	92	124
Maakunnallisesti arvokkaaksi ehdotetut rakennetut kulttuuriympäristöt (alueet)	kohtalainen	Vuorensaarenmäen taloryhmä	Kurikka	Etelä-Pohjanmaa	14 km (100%)		7	38	10
Maakunnallisesti arvokkaaksi ehdotettu maisema-alue	kohtalainen	Koskuen kulttuurimaisema	Kurikka	Etelä-Pohjanmaa	7 km (0%); 14 km (86%); 25 km (14%)		7	30	1706
RKY-alue	suuri	Luopajärven kyläasutus	Kurikka	Etelä-Pohjanmaa	14 km (100%)		7	69	892
Luonnonsuojelualue	kohtalainen	Iso Koihnanneva-Lutakkokeitaat	Kauhajoki	Etelä-Pohjanmaa	7 km (1%); 14 km (99%)		7	65	942
Luonnonsuojelualue	kohtalainen	Luopajärvi	Kurikka	Etelä-Pohjanmaa	7 km (2%); 14 km (92%); 25 km (5%)		7	60	3259
Valtakunnallisesti arvokas maisema-alue	suuri	Luopajärven viljelylakeus	Kurikka	Etelä-Pohjanmaa	7 km (2%); 14 km (92%); 25 km (6%)		7	59	3328
Suuri vesistö	kohtalainen		Kurikka	Etelä-Pohjanmaa	14 km (100%)		7	59	30
Suuri vesistö	kohtalainen	Jalasjoki	Kurikka	Etelä-Pohjanmaa	14 km (100%)		7	59	30
Suuri vesistö	kohtalainen	Hirvijärvi	Kurikka	Etelä-Pohjanmaa	7 km (3%); 14 km (97%)		7	92	124
Virkistyskohteet	kohtalainen	Asuuli	Kauhajoki	Etelä-Pohjanmaa	14 km (100%)		8	19	1961
Maakunnallisesti arvokkaaksi ehdotettu maisema-alue	kohtalainen	Jalasjoen viljelylakeus	Kurikka	Etelä-Pohjanmaa	14 km (83%); 25 km (17%)		8	62	3865
Natura-alue	kohtalainen	Mustasaarenneva	Kauhajoki, Kurikka	Etelä-Pohjanmaa	14 km (100%)		8	41	724
Luonnonsuojelualue	kohtalainen	Mustasaarenneva-Hakoneva	Kauhajoki, Kurikka	Etelä-Pohjanmaa	14 km (100%)		9	47	625
Virkistyskohteet	kohtalainen	Pirunpesä	Kurikka	Etelä-Pohjanmaa	14 km (100%)		9	2	1961
Maakunnallisesti arvokkaaksi ehdotetut rakennetut kulttuuriympäristöt (alueet)	kohtalainen	Harjankylä	Kauhajoki, Kurikka	Etelä-Pohjanmaa	14 km (100%)		9	52	282
Luonnonsuojelualue	kohtalainen	Hakonevan-Mustasaarennevan soidensuojelualue	Kauhajoki, Kurikka	Etelä-Pohjanmaa	14 km (100%)		9	48	519
Luonnonsuojelualue	kohtalainen	Hakonevan-Mustasaarennevan soidensuojelualue	Kauhajoki, Kurikka	Etelä-Pohjanmaa	14 km (100%)		9	48	519

Arvo	Herkkyys	Kohteen nimi	Kunta	Maakunta	Etäisyys- vyöhyke/ vyöhykkeet	Minimi- etäisyys (km)	Näkyvyys (%)	Pinta-ala (ha)
Suuri vesistö	kohtalainen		Kurikka	Etelä-Pohjanmaa	14 km (100%)	9	5	23
Taajamatoimintojen alue	kohtalainen	Luopa	Kurikka	Etelä-Pohjanmaa	14 km (100%)	9	66	275
RKY-kohde (tie)	kohtalainen	Hämeenkan- ja Kyrönkankaantie	Kauhajoki, K arvia	Etelä- Pohjanmaa, Satakun ta	14 km (50%); 30 km (3%); 25 km (47%)	9	6	160
RKY tie (viiva)	kohtalainen	Hämeenkan- ja Kyrönkankaantie	Kauhajoki, K arvia	Etelä- Pohjanmaa, Satakun ta	14 km (50%); 30 km (3%); 25 km (47%)	9	6	160
Luonnonsuojelualue	kohtalainen	Mustasaarenneva- Hakoneva	Kauhajoki, K urikka	Etelä-Pohjanmaa	14 km (100%)	9	47	625
Maakunnallisesti arvokkaaksi ehdotettu maisema-alue	kohtalainen	Kauhajokilaakson kulttuurimaisema	Kauhajoki, K urikka	Etelä-Pohjanmaa	14 km (94%); 25 km (6%)	9	51	4748
Suuri vesistö	kohtalainen		Kauhajoki	Etelä-Pohjanmaa	14 km (100%)	9	58	31
Suuri vesistö	kohtalainen	Pitkämön tekojärvi	Kurikka	Etelä-Pohjanmaa	14 km (100%)	9	12	105
Suuri vesistö	kohtalainen	Kyrönjoki	Kauhajoki	Etelä-Pohjanmaa	14 km (100%)	9	58	31
Taajamatoimintojen alue	kohtalainen	Kauhajoki	Kauhajoki	Etelä-Pohjanmaa	14 km (40%); 25 km (60%)	10	45	2847
Suuri vesistö	kohtalainen		Kurikka	Etelä-Pohjanmaa	14 km (100%)	10	13	82
Maakunnallisesti arvokkaaksi ehdotettu maisema-alue	kohtalainen	Hirvikylän kulttuurimaisema	Kurikka	Etelä-Pohjanmaa	14 km (100%)	10	37	523
Suuri vesistö	kohtalainen		Kauhajoki, K urikka	Etelä-Pohjanmaa	14 km (100%)	10	62	21
Suuri vesistö	kohtalainen	Kyrönjoki	Kauhajoki, K urikka	Etelä-Pohjanmaa	14 km (100%)	10	62	21
Suuri vesistö	kohtalainen		Kurikka	Etelä-Pohjanmaa	14 km (92%); 25 km (8%)	11	25	29
Maakunnallisesti arvokkaaksi ehdotetut rakennetut kulttuuriympäristöt (alueet)	kohtalainen	Hirvikylä	Kurikka	Etelä-Pohjanmaa	14 km (100%)	11	45	69
Suuri vesistö	kohtalainen		Kauhajoki	Etelä-Pohjanmaa	14 km (100%)	11	84	193
Suuri vesistö	kohtalainen	Jalasjoki	Kurikka	Etelä-Pohjanmaa	25 km (8%); 14 km (92%)	11	25	29
Suuri vesistö	kohtalainen	Säkkijärvi	Kauhajoki	Etelä-Pohjanmaa	14 km (100%)	11	84	193
Taajamatoimintojen alue	kohtalainen	Kurikka-Panttila- Koskenkorva	Ilmajoki, Kur ikka	Etelä-Pohjanmaa	14 km (12%); 30 km (4%); 25 km (84%)	12	38	3728
Virkistyskohteet	kohtalainen	Hämes-Havunen	Kauhajoki	Etelä-Pohjanmaa	14 km (48%); 25 km (52%)	12	10	1961
Maakunnallisesti arvokkaaksi ehdotetut rakennetut kulttuuriympäristöt (alueet)	kohtalainen	Koskuen kirkkoympäristö	Kurikka	Etelä-Pohjanmaa	14 km (100%)	12	50	35
Suuri vesistö	kohtalainen		Kurikka	Etelä-Pohjanmaa	14 km (53%); 25 km (47%)	12	6	68
Virkistysalueet	kohtalainen	Pitkämö (Virkistysalue)	Kurikka	Etelä-Pohjanmaa	14 km (100%)	12	9	136
Suuri vesistö	kohtalainen		Kauhajoki	Etelä-Pohjanmaa	14 km (55%); 25 km (45%)	12	44	23
Maakunnallisesti arvokkaaksi ehdotetut rakennetut kulttuuriympäristöt (pisteet)	kohtalainen	Myllykylän koulu	Kurikka	Etelä-Pohjanmaa	14 km (100%)	12	100	0

Arvo	Herkkyys	Kohteen nimi	Kunta	Maakunta	Etäisyys- vyöhyke/ vyöhykkeet	Minimi- etäisyys (km)	Näkyvyys (%)	Pinta-ala (ha)
Ulkoilureitit	kohtalainen	Pitkämäo-Joupilanvuori- Kyrkösjärvi	Ilmajoki, Kurikka, Seinäjoki	Etelä-Pohjanmaa	14 km (9%); 30 km (23%); 25 km (58%)	12	0	150
Suuri vesistö	kohtalainen	Isonniemenoja	Kauhajoki	Etelä-Pohjanmaa	25 km (45%); 14 km (55%)	12	44	23
Suuri vesistö	kohtalainen	Aronoja	Kurikka	Etelä-Pohjanmaa	25 km (47%); 14 km (53%)	12	6	68
Maakunnallisesti arvokkaaksi ehdotetut rakennetut kulttuuriympäristöt (alueet)	kohtalainen	Jyllinkosken voimalaitos ympäristöineen	Kurikka	Etelä-Pohjanmaa	14 km (100%)	13	4	6
Maakunnallisesti arvokkaaksi ehdotettu maisema-alue	kohtalainen	Nummijärven maisema-alue	Kauhajoki	Etelä-Pohjanmaa	14 km (23%); 25 km (77%)	13	29	1621
Valtakunnallisesti arvokas maisema-alue	suuri	Hyppänjokilaakson kulttuurimaisema	Kauhajoki	Etelä-Pohjanmaa	14 km (2%); 30 km (9%); 25 km (89%)	13	11	4570
Natura-alue	kohtalainen	Ylimysjärvi	Kauhajoki	Etelä-Pohjanmaa	14 km (59%); 25 km (41%)	13	35	125
Maisemanhoitoalue	suuri	Hyppänjoen maisemanhoitoalue	Kauhajoki	Etelä-Pohjanmaa	14 km (2%); 30 km (7%); 25 km (91%)	13	13	3906
Maakunnallisesti arvokkaaksi ehdotetut rakennetut kulttuuriympäristöt (alueet)	kohtalainen	Aronkylän keskusta	Kauhajoki	Etelä-Pohjanmaa	14 km (100%)	13	45	18
Suuri vesistö	kohtalainen		Kurikka	Etelä-Pohjanmaa	14 km (41%); 25 km (59%)	13	84	41
Natura-alue	kohtalainen	Pitkämäönluoma	Kurikka	Etelä-Pohjanmaa	14 km (100%)	13	1	24
Suuri vesistö	kohtalainen		Kurikka	Etelä-Pohjanmaa	14 km (98%); 25 km (2%)	13	78	40
Luonnonsuojelualue	kohtalainen	Ylimysjärvi	Kauhajoki	Etelä-Pohjanmaa	14 km (59%); 25 km (41%)	13	36	118
Luonnonsuojelualue	kohtalainen	Hyppänjokilaakso	Kauhajoki	Etelä-Pohjanmaa	14 km (4%); 25 km (96%)	13	19	5487
Maakunnallisesti arvokkaaksi ehdotettu maisema-alue	kohtalainen	Kainaston viljelylakeus	Kauhajoki, Teuva	Etelä-Pohjanmaa	14 km (1%); 25 km (99%)	13	55	7136
Suuri vesistö	kohtalainen		Kauhajoki	Etelä-Pohjanmaa	14 km (13%); 25 km (87%)	13	79	475
Maakunnallisesti arvokkaaksi ehdotetut rakennetut kulttuuriympäristöt (pisteet)	kohtalainen	Koskuen Esso	Kurikka	Etelä-Pohjanmaa	14 km (100%)	13	100	0
Luonnonsuojelualue	kohtalainen	Ylimysjärvi	Kauhajoki	Etelä-Pohjanmaa	14 km (59%); 25 km (41%)	13	36	118
Maakunnallisesti arvokkaaksi ehdotetut rakennetut kulttuuriympäristöt (pisteet)	kohtalainen	Opistola, Kauhajoen evankelinen opisto	Kauhajoki	Etelä-Pohjanmaa	14 km (100%)	13	100	0
Suuri vesistö	kohtalainen		Kauhajoki	Etelä-Pohjanmaa	14 km (57%); 25 km (43%)	13	39	105
Suuri vesistö	kohtalainen	Koskutjärvi	Kurikka	Etelä-Pohjanmaa	25 km (2%); 14 km (98%)	13	78	40
Suuri vesistö	kohtalainen	Rummukkajärvi	Kurikka	Etelä-Pohjanmaa	25 km (59%); 14 km (41%)	13	84	41

Arvo	Herkkyys	Kohteen nimi	Kunta	Maakunta	Etäisyys- vyöhyke/ vyöhykkeet	Minimi- etäisyys (km)	Näkyvyys (%)	Pinta-ala (ha)
Suuri vesistö	kohtalainen	Ylimysjärvi	Kauhajoki	Etelä-Pohjanmaa	25 km (43%);14 km (57%)	13	39	105
Suuri vesistö	kohtalainen	Nummijärvi	Kauhajoki	Etelä-Pohjanmaa	25 km (87%);14 km (13%)	13	79	475
Maakunnallisesti arvokkaaksi ehdotetut rakennetut kulttuuriympäristöt (pisteet)	kohtalainen	Miedon tiilitehdas	Kurikka	Etelä-Pohjanmaa	14 km (100%)	14	100	0
Luonnonsuojelualue	kohtalainen	Selkäsaarenneva 1	Kauhajoki	Etelä-Pohjanmaa	14 km (1%);25 km (99%)	14	49	43
Luonnonsuojelualue	kohtalainen	Jäkäläneva-Isoneva	Kurikka, Karvia	Etelä-Pohjanmaa, Satakunta	14 km (0%);25 km (100%)	14	31	312
Ulkoilureitit	kohtalainen	Peurajärvi-Sotka	Karjijoki, Kauhajoki	Etelä-Pohjanmaa	14 km (1%);30 km (22%);25 km (37%)	14	21	155
Luonnonsuojelualue	kohtalainen	Jäkäläneva-Isoneva	Kurikka, Karvia	Etelä-Pohjanmaa, Satakunta	14 km (0%);25 km (100%)	14	31	312
Luonnonsuojelualue	kohtalainen	Jäkälänevan-Isonevan soidensuojelualue	Kurikka, Karvia	Etelä-Pohjanmaa, Satakunta	25 km (100%)	14	30	332
Maakunnallisesti arvokkaaksi ehdotetut rakennetut kulttuuriympäristöt (pisteet)	kohtalainen	Salon koulu	Kurikka	Etelä-Pohjanmaa	25 km (100%)	14	100	0
Natura-alue	kohtalainen	Jäkäläneva - Isoneva	Kurikka, Karvia	Etelä-Pohjanmaa, Satakunta	14 km (0%);25 km (100%)	14	29	346
Maisemallisesti tärkeä alue (Satakunta)	kohtalainen	Karvian kulttuurimaisema	Karvia	Satakunta	30 km (32%);25 km (46%)	14	17	3243
Luonnonsuojelualue	kohtalainen	Jäkälänevan-Isonevan soidensuojelualue	Kurikka, Karvia	Etelä-Pohjanmaa, Satakunta	25 km (100%)	14	30	332
Maakunnallisesti arvokkaaksi ehdotetut rakennetut kulttuuriympäristöt (alueet)	kohtalainen	Kauhajoen keskusta	Kauhajoki	Etelä-Pohjanmaa	25 km (100%)	15	66	70
Maakunnallisesti arvokkaaksi ehdotetut rakennetut kulttuuriympäristöt (pisteet)	kohtalainen	Kurikan entinen ajokalutehdas	Kurikka	Etelä-Pohjanmaa	25 km (100%)	15	100	0
Maakunnallisesti arvokkaaksi ehdotetut rakennetut kulttuuriympäristöt (alueet)	kohtalainen	Kurikankylä	Kurikka	Etelä-Pohjanmaa	25 km (100%)	15	4	8
Ulkoilureitit	kohtalainen	Hyppänjokilaakson ulkoilureitti	Kauhajoki	Etelä-Pohjanmaa	25 km (100%)	15	9	93
Maakunnallisesti arvokkaaksi ehdotetut rakennetut kulttuuriympäristöt (pisteet)	kohtalainen	Työväentalo (järjestötila)	Kurikka	Etelä-Pohjanmaa	25 km (100%)	15	100	0
Maakunnallisesti arvokkaaksi ehdotetut rakennetut kulttuuriympäristöt (pisteet)	kohtalainen	Oja-Kurikka	Kurikka	Etelä-Pohjanmaa	25 km (100%)	15	100	0
Virkistysalueet	kohtalainen	Hyppänjokilaakso	Kauhajoki	Etelä-Pohjanmaa	25 km (100%)	15	13	1676
Maakunnallisesti arvokkaaksi ehdotetut rakennetut kulttuuriympäristöt (alueet)	kohtalainen	Kankaantienvarren asutus	Kurikka	Etelä-Pohjanmaa	25 km (100%)	15	10	4
Maakunnallisesti arvokkaaksi ehdotetut rakennetut kulttuuriympäristöt (alueet)	kohtalainen	Teollisuusalue Velsa, Kurikan puunjalostustehdas ja Sauma	Kurikka	Etelä-Pohjanmaa	25 km (100%)	16	98	13
Maakunnallisesti arvokkaaksi ehdotetut rakennetut kulttuuriympäristöt (alueet)	kohtalainen	Kurikan keskusta	Kurikka	Etelä-Pohjanmaa	25 km (100%)	16	91	29

Arvo	Herkkyys	Kohteen nimi	Kunta	Maakunta	Etäisyys- vyöhyke/ vyöhykkeet	Minimi- etäisyys (km)	Näkyvyys (%)	Pinta-ala (ha)
Maakunnallisesti arvokkaaksi ehdotetut rakennetut kulttuuriympäristöt (alueet)	kohtalainen	Postitie	Kurikka	Etelä-Pohjanmaa	25 km (100%)	16	7	31
Maakunnallisesti arvokkaaksi ehdotetut rakennetut kulttuuriympäristöt (alueet)	kohtalainen	Museonmäki	Kurikka	Etelä-Pohjanmaa	25 km (100%)	16	92	8
Ulkoilureitit	kohtalainen	Kurikka-Lomaopintola	Kurikka, Teuva	Etelä-Pohjanmaa	30 km (5%); 25 km (95%)	16	15	91
Maakunnallisesti arvokkaaksi ehdotettu maisema-alue	kohtalainen	Kurikan-Ilmajoen kulttuurimaisemat	Ilmajoki, Kurikka	Etelä-Pohjanmaa	30 km (38%); 25 km (42%)	16	36	8593
Maakunnallisesti arvokkaaksi ehdotetut rakennetut kulttuuriympäristöt (pisteet)	kohtalainen	Latva-Reinikka (Kotoreinikka)	Kurikka	Etelä-Pohjanmaa	25 km (100%)	17	88	0
Ulkoilureitit	kohtalainen	Kurikka-Säläisjärvi	Kurikka	Etelä-Pohjanmaa	30 km (32%); 25 km (56%)	17	8	93
Natura-alue	kohtalainen	Kauhaneva - Pohjankangas	Kauhajoki, Kankaanpää, Karvia	Etelä-Pohjanmaa, Satakunta	30 km (32%); 25 km (31%)	18	13	6844
Ulkoilureitit	kohtalainen	Kurikka-Huissi	Ilmajoki, Kurikka	Etelä-Pohjanmaa	30 km (31%); 25 km (44%)	18	5	84
Virkistyskohteet	kohtalainen	Botniagolf	Kauhajoki	Etelä-Pohjanmaa	25 km (100%)	18	6	1961
Luonnonsuojelualue	kohtalainen	Pohjankangas-Nummikangas	Kauhajoki, Karvia	Etelä-Pohjanmaa, Satakunta	30 km (35%); 25 km (45%)	18	0	1663
Virkistysalueet	kohtalainen	Santavuori (Ulkoilu- ja talviurheilualue)	Ilmajoki	Etelä-Pohjanmaa	25 km (100%)	18	1	81
Kansallispuisto	suuri	Kauhanevan-Pohjankankaan kansallispuisto	Kauhajoki, Kankaanpää, Karvia	Etelä-Pohjanmaa, Satakunta	30 km (29%); 25 km (34%)	18	14	6683
Luonnonsuojelualue	kohtalainen	Pohjankangas-Nummikangas	Kauhajoki, Karvia	Etelä-Pohjanmaa, Satakunta	30 km (35%); 25 km (45%)	18	0	1663
Suuri vesistö	kohtalainen	Valkiajärvi	Kurikka, Seinäjoki	Etelä-Pohjanmaa	25 km (100%)	18	0	64
Maakunnallisesti arvokkaaksi ehdotetut rakennetut kulttuuriympäristöt (pisteet)	kohtalainen	Pyhäkoulutupa (ent. Kiertokoulutupa, Puhelinkeskus)	Kurikka	Etelä-Pohjanmaa	25 km (100%)	19	100	0
Luonnonsuojelualue	kohtalainen	Kampinkeidas	Kauhajoki	Etelä-Pohjanmaa	25 km (100%)	19	36	359
Virkistyskohteet	kohtalainen	Saarijärvi	Parkano, Kurikka	Pirkanmaa, Etelä-Pohjanmaa	25 km (100%)	19	1	1961
Suuri vesistö	kohtalainen		Karvia	Satakunta	30 km (19%); 25 km (81%)	19	63	932
Luonnonsuojelualue	kohtalainen	Kampinkeidas	Kauhajoki	Etelä-Pohjanmaa	25 km (100%)	19	36	359
Suuri vesistö	kohtalainen		Ilmajoki, Kurikka	Etelä-Pohjanmaa	25 km (100%)	19	12	43
Suuri vesistö	kohtalainen	Karvianjärvi	Karvia	Satakunta	25 km (81%); 30 km (19%)	19	63	932
Suuri vesistö	kohtalainen	Kyrönjoki	Ilmajoki, Kurikka	Etelä-Pohjanmaa	25 km (100%)	19	12	43
RKY-alue	suuri	Panttilan kylä ja Kurikan lakkitehdas	Kurikka	Etelä-Pohjanmaa	25 km (100%)	20	64	144
Ulkoilureitit	kohtalainen	Peräseinäjoki-Kihniö	Kurikka, Seinäjoki	Etelä-Pohjanmaa	30 km (13%); 25 km (87%)	20	4	134

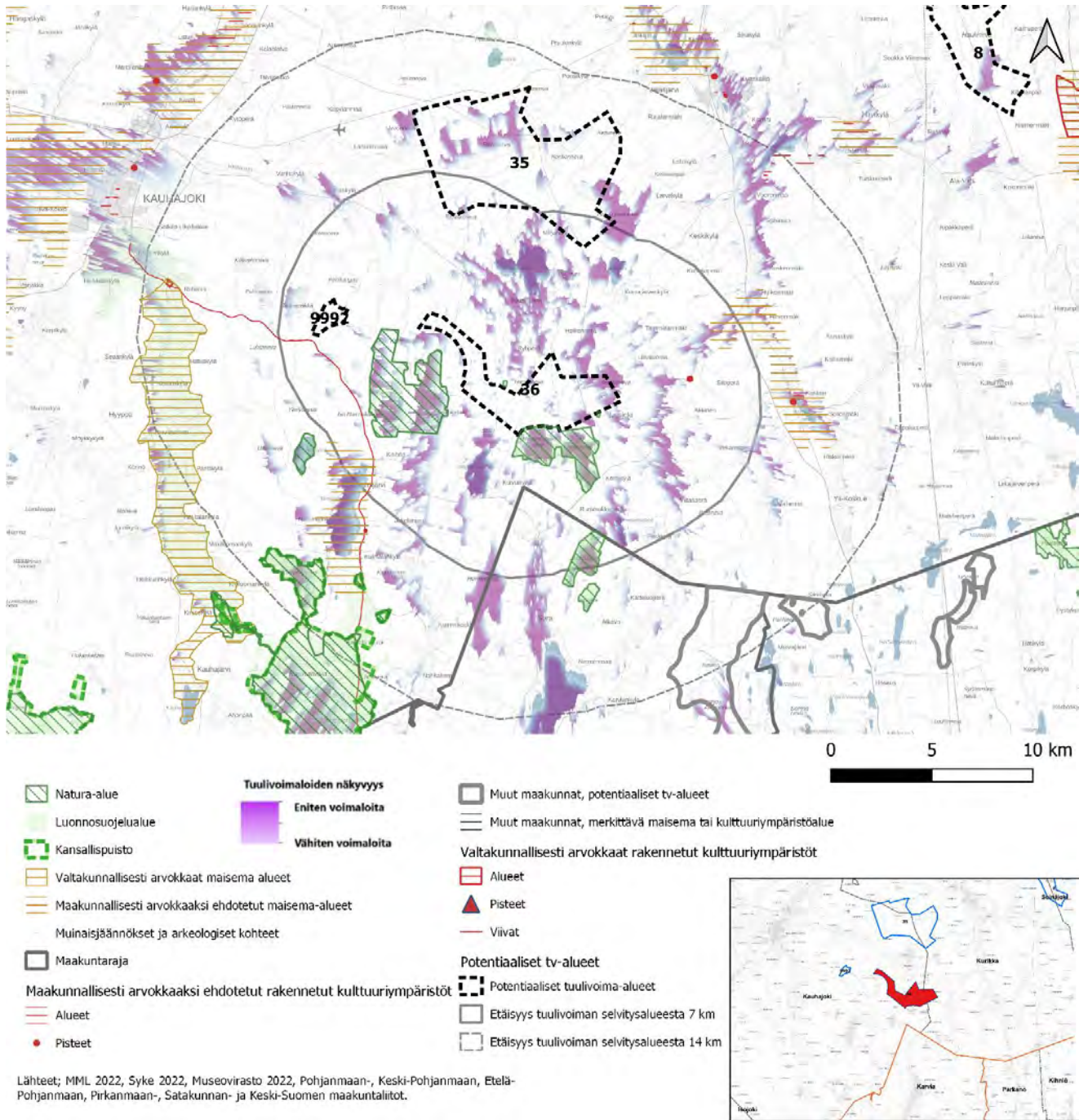
Arvo	Herkkyys	Kohteen nimi	Kunta	Maakunta	Etäisyys- vyöhyke/ vyöhykkeet	Minimi- etäisyys (km)	Näkyvyys (%)	Pinta-ala (ha)
Luonnonsuojelualue	kohtalainen	Kauhanevan alue	Kauhajoki,K arvia	Etelä- Pohjanmaa,Satakun ta	30 km (31%);25 km (69%)	21	12	522
Ulkoilureitit	kohtalainen	Kauhajoki-Parra	Kauhajoki,T euva	Etelä-Pohjanmaa	30 km (53%);25 km (47%)	21	12	48
Maakunnallisesti arvokkaaksi ehdotetut rakennetut kulttuuriympäristöt (alueet)	kohtalainen	Nopankyläntien asutus	Ilmajoki,Kur ikka	Etelä-Pohjanmaa	25 km (100%)	21	100	3
Maakunnallisesti arvokkaaksi ehdotettu maisema-alue	kohtalainen	Päntäneen jokivarsimaisema	Kauhajoki	Etelä-Pohjanmaa	30 km (57%);25 km (41%)	21	45	2720
Luonnonsuojelualue	kohtalainen	Kauhanevan alue	Kauhajoki,K arvia	Etelä- Pohjanmaa,Satakun ta	30 km (31%);25 km (69%)	21	12	522
Suuri vesistö	kohtalainen		Parkano,Kar via	Pirkanmaa,Satakunt a	25 km (100%)	21	3	167
Maakunnallisesti arvokkaaksi ehdotettu maisema-alue	kohtalainen	Seinäjäkivarren kulttuurimaisema	Seinäjoki	Etelä-Pohjanmaa	25 km (100%)	21	17	1619
Suuri vesistö	kohtalainen	Saarijärvi	Parkano,Kur ikka	Pirkanmaa,Etelä- Pohjanmaa	25 km (100%)	21	0	23
Suuri vesistö	kohtalainen	Mustajärvi	Parkano,Kar via	Pirkanmaa,Satakunt a	25 km (100%)	21	3	167
Maakunnallisesti merkittävä kulttuuriympäristö (Satakunta)	kohtalainen	Karviankylän kulttuurimaisema	Karvia	Satakunta	25 km (100%)	22	26	148
Maakunnallisesti merkittävä kulttuuriympäristö (Satakunta)	kohtalainen	Karviankylän kulttuurimaisema (RKY93)	Karvia	Satakunta	25 km (100%)	22	19	281
Taajamatoimintojen alue	kohtalainen	Peräseinäjoki kk	Seinäjoki	Etelä-Pohjanmaa	25 km (100%)	22	17	475
RKY-alue	suuri	Karviankylä	Karvia	Satakunta	25 km (100%)	22	27	188
RKY-alue	suuri	Seinäjäkivarren kyläasutus Kihniä	Seinäjoki	Etelä-Pohjanmaa	25 km (100%)	22	0	322
Maakunnallisesti arvokkaaksi ehdotetut rakennetut kulttuuriympäristöt (alueet)	kohtalainen	Peräseinäjoen kirkonkylä	Seinäjoki	Etelä-Pohjanmaa	25 km (100%)	22	1	47
RKY-alue	suuri	Seinäjäkivarren kyläasutus Viitala	Seinäjoki	Etelä-Pohjanmaa	25 km (100%)	22	33	378
Maakunnallisesti arvokkaaksi ehdotettu maisema-alue	kohtalainen	Kihniänjoen kulttuurimaisema	Seinäjoki	Etelä-Pohjanmaa	25 km (100%)	22	1	682
Virkistyskohteet	kohtalainen	Niinistöjärvi	Kurikka	Etelä-Pohjanmaa	30 km (41%);25 km (59%)	22	0	1961
Suuri vesistö	kohtalainen	Iso Madesjärvi	Parkano,Kur ikka	Pirkanmaa,Etelä- Pohjanmaa	25 km (100%)	22	0	133
Suuri vesistö	kohtalainen	Seinäjoki	Seinäjoki	Etelä-Pohjanmaa	25 km (100%)	22	0	23
Taajamatoimintojen alue	kohtalainen	Päntäne	Kauhajoki	Etelä-Pohjanmaa	25 km (100%)	23	0	144
Loma-asuntoalue	kohtalainen	Kalajärvi	Seinäjoki	Etelä-Pohjanmaa	30 km (56%);25 km (44%)	23	16	1931
Ulkoilureitit	kohtalainen	Kalajaisjärvi-Ilmajoki	Ilmajoki	Etelä-Pohjanmaa	30 km (53%);25 km (15%)	23	14	76
Luonnonsuojelualue	kohtalainen	Koivuniemi ja Kauhasalmet	Kauhajoki	Etelä-Pohjanmaa	25 km (100%)	23	0	125
Suuri vesistö	kohtalainen		Kurikka	Etelä-Pohjanmaa	30 km (7%);25 km (93%)	23	29	242
Suuri vesistö	kohtalainen	Vähä Madesjärvi	Kurikka	Etelä-Pohjanmaa	25 km (100%)	23	0	58
Suuri vesistö	kohtalainen	Liikapuron tekojärvi	Kurikka	Etelä-Pohjanmaa	25 km (93%);30 km (7%)	23	29	242
Taajamatoimintojen alue	kohtalainen	Ilmajoki kk	Ilmajoki	Etelä-Pohjanmaa	30 km (89%);25 km (5%)	24	28	1343

Arvo	Herkkyys	Kohteen nimi	Kunta	Maakunta	Etäisyys- vyöhyke/ vyöhykkeet	Minimi- etäisyys (km)	Näkyvyys (%)	Pinta-ala (ha)
Luonnonsuojelualue	kohtalainen	Haukilamminnevan-Murtomaannevan soidensuojelualue	Kurikka, Seinäjoki	Etelä-Pohjanmaa	30 km (83%); 25 km (17%)	24	18	1043
Suuri vesistö	kohtalainen		Seinäjoki	Etelä-Pohjanmaa	30 km (84%); 25 km (16%)	24	0	36
Luonnonsuojelualue	kohtalainen	Haukilamminneva-Murtomaanneva	Kurikka, Seinäjoki	Etelä-Pohjanmaa	30 km (87%); 25 km (13%)	24	23	789
Natura-alue	kohtalainen	Haukilamminneva	Kurikka, Seinäjoki	Etelä-Pohjanmaa	30 km (84%); 25 km (16%)	24	18	1060
Suuri vesistö	kohtalainen		Seinäjoki	Etelä-Pohjanmaa	30 km (75%); 25 km (25%)	24	23	429
Maakunnallisesti arvokkaaksi ehdotetut rakennetut kulttuuriympäristöt (alueet)	kohtalainen	Norinkylä	Teuva	Etelä-Pohjanmaa	30 km (83%); 25 km (17%)	24	24	223
Luonnonsuojelualue	kohtalainen	Haukilamminneva-Murtomaanneva	Kurikka, Seinäjoki	Etelä-Pohjanmaa	30 km (87%); 25 km (13%)	24	23	789
Luonnonsuojelualue	kohtalainen	Haukilamminnevan-Murtomaannevan soidensuojelualue	Kurikka, Seinäjoki	Etelä-Pohjanmaa	30 km (83%); 25 km (17%)	24	18	1043
Suuri vesistö	kohtalainen		Ilmajoki	Etelä-Pohjanmaa	30 km (75%); 25 km (17%)	24	1	41
Suuri vesistö	kohtalainen	Kolhonjärvi	Kurikka	Etelä-Pohjanmaa	25 km (93%); 30 km (7%)	24	0	26
Suuri vesistö	kohtalainen	Kalajärvi	Seinäjoki	Etelä-Pohjanmaa	25 km (14%); 30 km (86%)	24	32	1068
Suuri vesistö	kohtalainen	Iso Pelijärvi	Parkano	Pirkanmaa	25 km (100%)	24	0	24
Suuri vesistö	kohtalainen	Kyrönjoki	Ilmajoki	Etelä-Pohjanmaa	25 km (17%); 30 km (75%)	24	1	41
Suuri vesistö	kohtalainen	Iso Somerojärvi	Parkano	Pirkanmaa	25 km (74%); 30 km (26%)	24	0	87
Suuri vesistö	kohtalainen	Täyttökanaava	Seinäjoki	Etelä-Pohjanmaa	25 km (16%); 30 km (84%)	24	0	36
Virkistyskohteet	kohtalainen	Lomaopintola	Kurikka, Teuva	Etelä-Pohjanmaa	30 km (100%)	25	14	1961
Suuri vesistö	kohtalainen		Seinäjoki	Etelä-Pohjanmaa	30 km (94%); 25 km (6%)	25	37	639
Maakunnallisesti arvokkaaksi ehdotettu maisema-alue	kohtalainen	Teuvanjokilaakson-Tiukanjokilaakson kulttuurim.	Kristiinankari, Kurikka, Teuva	Pohjanmaa, Etelä-Pohjanmaa	30 km (7%)	26	1	7148
RKY-alue	suuri	Ilmajoen kirkko ja kirkonseutu	Ilmajoki	Etelä-Pohjanmaa	30 km (100%)	26	20	14
Ulkoilureitit	kohtalainen	Säläsjärvi-Teuva-Myrkky	Karjokari, Kurikka, Teuva	Etelä-Pohjanmaa	30 km (41%)	26	2	230
Suuri vesistö	kohtalainen		Seinäjoki	Etelä-Pohjanmaa	30 km (100%)	26	2	21
Maakunnallisesti arvokkaaksi ehdotetut rakennetut kulttuuriympäristöt (pisteet)	kohtalainen	Etelä-Pohjanmaan opisto	Ilmajoki	Etelä-Pohjanmaa	30 km (100%)	26	100	0
Taajamatoimintojen alue	kohtalainen	Äälystö	Teuva	Etelä-Pohjanmaa	30 km (100%)	26	17	181

Arvo	Herkkyys	Kohteen nimi	Kunta	Maakunta	Etäisyys- vyöhyke/ vyöhykkeet	Minimi- etäisyys (km)	Näkyvyys (%)	Pinta-ala (ha)
Suuri vesistö	kohtalainen	Vähä Venesjärvi	Parkano	Pirkanmaa	30 km (100%)	○ 26	○ 0	25
Suuri vesistö	kohtalainen	Haukilampi	Seinäjäki	Etelä-Pohjanmaa	30 km (100%)	○ 26	○ 2	21
Suuri vesistö	kohtalainen	Liikajärvi	Kurikka	Etelä-Pohjanmaa	30 km (100%)	○ 26	○ 0	50
Maakunnallisesti merkittävä kulttuuriympäristö (Satakunta)	kohtalainen	Kirkkojärven pohjoispään kulttuurimaisema	Karvia	Satakunta	30 km (73%)	○ 27	● 6	1049
Maakunnallisesti merkittävä kulttuuriympäristö, kohde alle 10 ha. (Satakunta)	kohtalainen	Otavan sil	Karvia	Satakunta	30 km (100%)	○ 27	● 92	0
Luonnonsuojelualue	kohtalainen	Ilmajoen Alajoki	Ilmajoki,Seinäjäki	Etelä-Pohjanmaa	30 km (11%)	○ 27	○ 4	8355
Suuri vesistö	kohtalainen		Kauhajoki	Etelä-Pohjanmaa	30 km (100%)	○ 27	○ 1	102
RKY-alue	suuri	Yli-Lauroselan pihapiiri	Ilmajoki	Etelä-Pohjanmaa	30 km (100%)	○ 27	● 100	1
RKY-alue	suuri	Teuvan umpipihaiset talonpoikaistalot Mäki-Laurila ja Harju	Teuva	Etelä-Pohjanmaa	30 km (100%)	○ 27	● 23	68
Maakunnallisesti arvokkaaksi ehdotetut rakennetut kulttuuriympäristöt (alueet)	kohtalainen	Ilmajoen keskusta	Ilmajoki	Etelä-Pohjanmaa	30 km (100%)	○ 27	● 38	18
RKY-alue	suuri	Ilmajoen rautatieasema	Ilmajoki	Etelä-Pohjanmaa	30 km (100%)	○ 27	○ 4	1
Suuri vesistö	kohtalainen	Kauhajärvi	Kauhajoki	Etelä-Pohjanmaa	30 km (100%)	○ 27	○ 1	102
Suuri vesistö	kohtalainen	Seinäjäki	Ilmajoki,Seinäjäki	Etelä-Pohjanmaa	30 km (56%)	○ 27	○ 0	22
Suuri vesistö	kohtalainen	Lehmijoki	Seinäjäki,Alavus	Etelä-Pohjanmaa	30 km (68%)	○ 27	○ 0	21
Maakunnallisesti arvokkaaksi ehdotetut rakennetut kulttuuriympäristöt (pisteet)	kohtalainen	Puskala, Puskankylän entinen koulu	Kauhajoki	Etelä-Pohjanmaa	30 km (100%)	○ 28	● 48	0
Valtakunnallisesti arvokas maisema-alue	suuri	Ilmajoen Alajoen lakeusmaisema	Ilmajoki,Seinäjäki	Etelä-Pohjanmaa	30 km (10%)	○ 28	○ 4	8324
Ulkoilureitit	kohtalainen	Teuva-Parra-Äfäžystö	Teuva	Etelä-Pohjanmaa	30 km (32%)	○ 28	○ 2	89
Maakunnallisesti arvokkaaksi ehdotetut rakennetut kulttuuriympäristöt (alueet)	kohtalainen	Kyrönjoen kulttuurimaisema, keskustan pohjoispuoli	Ilmajoki	Etelä-Pohjanmaa	30 km (100%)	○ 28	● 22	49
Suuri vesistö	kohtalainen	Iso Venesjärvi	Parkano	Pirkanmaa	30 km (100%)	○ 28	○ 0	77
Suuri vesistö	kohtalainen	Kyrkösjärven tekojärvi	Ilmajoki,Seinäjäki	Etelä-Pohjanmaa	30 km (49%)	○ 28	○ 0	580
RKY-alue	suuri	Nikkolan ja Pirilän jokivarsiasutus	Ilmajoki	Etelä-Pohjanmaa	30 km (100%)	○ 29	● 17	19
Suuri vesistö	kohtalainen	Sammattijärvi	Seinäjäki	Etelä-Pohjanmaa	30 km (100%)	○ 29	○ 0	33
Suuri vesistö	kohtalainen	Rastiaisjärvi	Karvia	Satakunta	30 km (36%)	○ 29	○ 0	127

Kohdekortti tv-36, Harjanneva

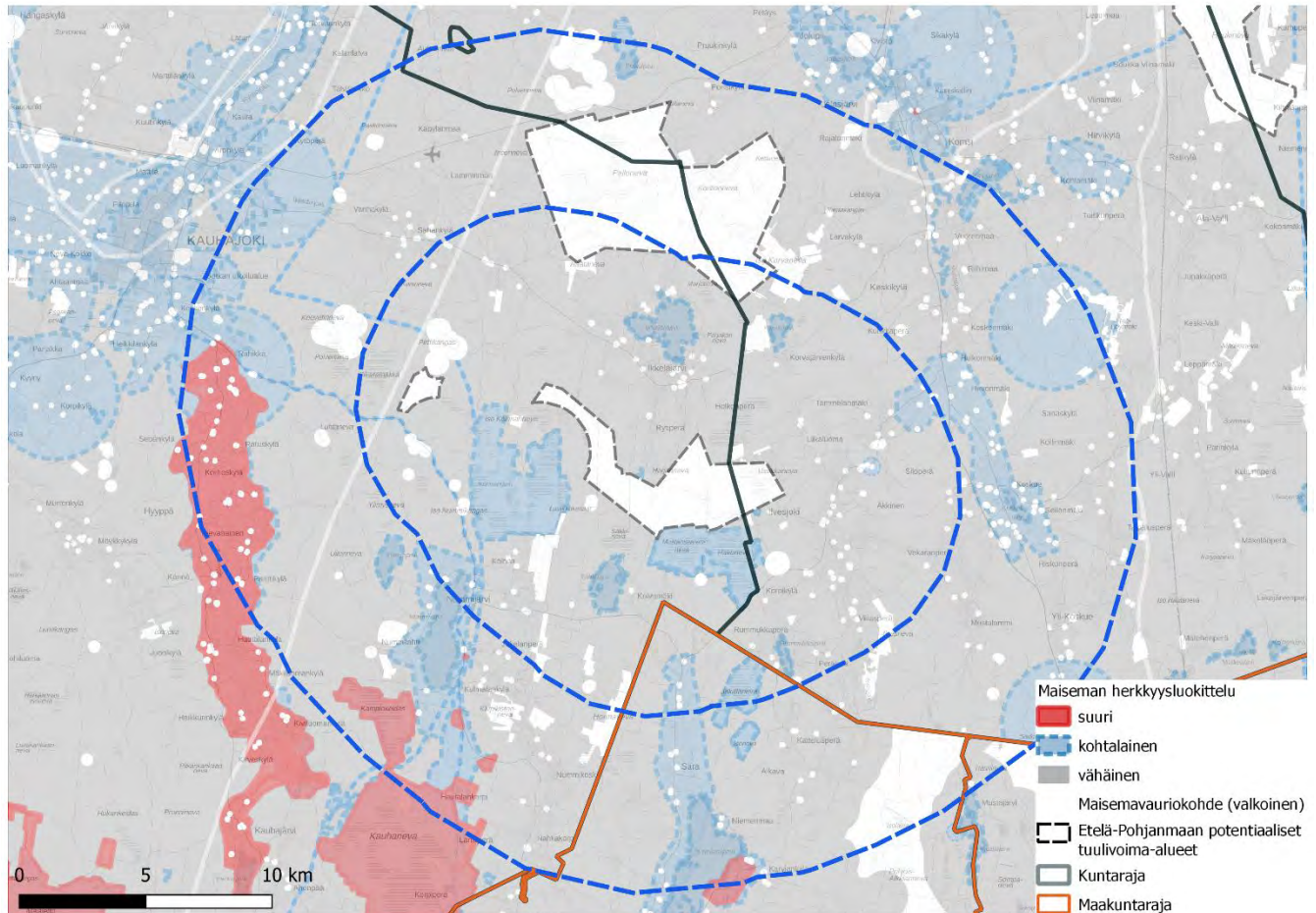
Kunta: Kauhajoki, Kurikka



Kuva 27. Tv-36 tuulivoima-alueen näkyvyys ja lähi- sekä välivaikutusalueiden arvokohteet

Kohteen sijainti	Tuulivoima-alue Kauhajoella ja Kurikan rajalla. Valtatie 3 kulkee kuuden kilometrin päässä alueen itäpuolella. Kauhajoen keskusta sijaitsee alueelta 16 kilometriä luoteeseen. Satakunnan maakuntaraja kulkee alueen eteläpuolella reilun kahden kilometrin etäisyydellä.
Pinta-ala	1834,25 ha
Arvio tuulivoimaloiden määrästä / Suunnittelutilanne	29 kpl, alueella ei ole ennestään tuulivoimaloita. Alueen läheisyydessä sijaitsee useita toiminnassa olevia voimaloita- ja tuulivoima-alueita. Ponsivuoren tuulivoima-alue sijaitsee kohteen pohjoispuolella, noin 12 kilometrin etäisyydellä (yht. 9 voimalaa). Suolakankaan tuulivoimapuisto (yht. 9 voimalaa) sijaitsee alle 4 km etäisyydellä kohteen luoteispuolella. Muita maakuntarajan ylittäviä hankkeita ovat Lylyharju (n. 16 km etäisyydellä) ja nimetön hanke (alle 5 km etäisyydellä) kaakossa. Lisäksi tuulivoima-alueen läheisyydessä sijaitsee 2 potentiaalista tuulivoima-alueita.
Alueen yleiskuvaus	Tuulivoima-alue kuuluu Pohjanmaan maisemamaakuntaan . Maisemaseutujen osa-aluejaossa tehdyn jaon mukaan tuulivoima-alue sijaitsee tarkemmin Etelä-Pohjanmaan viljelylakeuksien seudulla . (Ympäristöministeriö, 1992).

Tuulivoima-alueen vaikutus herkkiin kohteisiin



Kuva 20. Maiseman herkkyys tv-36:n vaikutusalueilla

Merkittävimmät vaikutukset voimaloista kohdistuvat lähi- ja välialueen kohteisiin; siellä voimat näkyvät laajimmin.

Suunnitellun tuulivoima-alueen lähi- ja välialueelle sijoittuu osa Lauhavuoren Geoparkin alueesta. Valtaosa itse tuulivoima-alueesta sijoittuu Geoparkin rajauksen sisäpuolelle. Geoparkit ovat kansainvälisesti merkittäviä geologisia kohteita, joiden verkostoa hallinnoi UNESCO. Alueiden luonto ja kulttuuri ovat maailmanlaajuisesti merkittäviä ja tärkeitä säilyttää. Geoparkeilla edistetään muun muassa luonnon- ja kulttuuriperinnön säilyttämistä ja kestävää kehitystä. Lauhavuori – Hämeenkannean Geopark on valittu alueiden verkostoon, sillä siellä on harvinaisia suojeltavia luontotyyppejä, kuten keidassoita, puustoisia soita ja luonnonmetsiä sekä harjujen paahdeympäristöjä ja lähteikköjä. Lisäksi alueella elää monia uhanalaisia lajeja ja ilmastonmuutoksen myötä alueen merkitys harvinaisten lajien elinympäristönä on korostunut entisestään. (Geopark, 2020) Alueella muodostuu paikoin pitkiä näkymiä voimaloille, sillä alueella on runsaasti soita.

Suunnitellun tuulivoima-alueen lähi- ja välialue ulottuu kansallismaiseman alueelle. Lähialueesta vain pieni osa on kansallismaiseman alueella. Kyseinen alue on Kyrönjokivarren ja eteläpohjalaisten viljelylakeuksien kansallismaisema ja se on yksi Suomen 27 virallisesta kansallismaisemasta. Kansallismaisemat ilmentävät Suomen eri osien luonnon ja kulttuurin merkittäviä ominaispiirteitä ja niillä on voimakasta symbolista arvoa. Kansallismaisemille ei ole määritelty tarkkoja rajoja, mutta niillä on erityisesti matkailullisesti tärkeä rooli. (Suomen ympäristökeskus SYKE, ymparisto.fi, 2022). Kyrönjokivarren ja eteläpohjalaisten viljelylakeuksien ominaispiirre on laajat pellot. Näkymät voimaloille voivat olla pitkiä, kun katveita ei muodostu esimerkiksi puustosta.

Vaikutus lähialueen kohteisiin, joiden herkkyys muutokselle on suuri tai kohtalainen

Lähivaikutusalueella tuulivoimat voivat olla maisemakuvassa hallitsevia ja niiden visuaaliset vaikutukset niin merkittäviä, että syntyy vaikutuksia maiseman luonteeseen ja laatuun. (Ympäristöministeriö, 2016)

Tuulivoima-alueen lähialueella ei ole aluetta, jonka herkkyys on suuri.

Lähialueen kohteet, joiden herkkyys on kohtalainen, ovat ehdotetut maakunnallisesti arvokkaat maisema-alueet ja kulttuuriympäristöt, taajamatoimintojen alueet, maakuntakaavan ohjeellinen ulkoilureitti, vesistöt ja luonnonsuojelualueet, Natura-alueet sekä yksi historiallinen tie (RKY). Lähialueella ei ole taajamatoimintojen aluetta.

Hämeenkannean- ja Kyrönkanneantie (RKY) kulkee Kauhajolta tv-alueen väli- ja lähialueen läpi etelään. Lähin etäisyys tuulivoimaloille on 4 km. Näkyvyysalueita muodostuu eniten Kauhajoen alueella, joka on jo tv-alueen kaukoalueella. Muuten näkyvyyttä voi syntyä paikallisesti.

Lähialueella on kaksi **Natura- ja luonnonsuojelualuetta** tuulivoima-alueesta etelään ja länteen 0–5 km etäisyydellä, jossa on laajoja näkyvyysalueita: Iso Koihanneneva ja Mustasaarenneva. Potentialinen ulkoilureitti Kauhajoki-Nummijärvi kulkee Iso Koihannenevan läpi. Muualla ulkoilureitin varrella ei ole näkyvyyttä, mutta avosuolla näkyvyyttä syntyy suurella todennäköisyydellä. Voimat voivat tv-alueen lähellä olla hallitseva elementti luonnontilaisessa suomalaisessa. Vaikutusten merkittävyys on kohtalainen. Toinen lähialueen luonnonsuojelualue Jäkäläneva-Isoneva sijaitsee kauempana tv-alueesta. Alueilla näkyvyysalueet ovat laajoja.

MMA-alue Koskuen kulttuurimaisema sijaitsee Kurikassa tv-alueelta 5 km itään, suurin osa alueesta sijaitsee välialueella. Lähialueella on osittainen näkyvyys, mutta välialueella (jossa on myös MKY kohteita) näkyvyysalueet ovat usein pirstaleisia. Valtatie 3 kulkee alueen läpi.

MMA-alue Nummijärven maisema-alue sijaitsee 5 km tv-alueelta länteen. Suurin osa alueesta sijaitsee välialueella ja laajimmat näkyvyysalueet kohdistuvat Nummijärven vesialueille. Maa-alueella eniten näkyvyyttä syntyy järven pohjoispuolella. Virkistysalueella Nummijärvi ja PKY-kohteessa, ei ole näkyvyyttä lainkaan. Nummijärven rannoilla on paljon loma-asutusta.

MKY-kohteessa Jylsevänkosen mylly ei todennäköisesti synny näkyvyyttä lainkaan.

Maisemallisesti tärkeä alue Karvian kulttuurimaisema sijaitsee tv-alueelta 5–25 km etelään, Satakunnassa. Alue sijaitsee lähi- väli- ja kaukoalueella. Lähialueella on laajoja näkyvyysalueita peltomaisemassa. Välialueella on lisäksi näkyvyysalueita Karvianjärven vesialueella. Etäisyyden myötä näkyvyysalueet muuttuvat pirstaleisemmaksi ja visuaalinen vaikutus vähenee. Karvianjärven ranta-alueiden loma-asutukseen vaikutukset ovat vähäisiä.

Karvian kulttuurimaiseman pohjoisosan alueelta on tehty havainnekuva (kts. erillinen valokuvasovitekooste), jossa tuulivoimaloista näkyvät vain lavat puiden takaa (etäisyys alkaen noin 7 km).

Ikkeläjärvi ja Säckijärvi sijaitsevat molemmat lähialueella. Molempien järvien vesialueilla ja tuulivoimaloita vastapäätä sijaitsevilla rannoilla on laajoja näkyvyysalueita.

Vaikutus välialueen kohteisiin, joiden herkkyys muutokselle on suuri tai kohtalainen

Välivyöhykkeen vaikutusalueella voimat voivat näkyä selvästi, mutta visuaaliset vaikutukset vähenevät etäisyyden kasvaessa. Voimat muodostavat osan laajempaa maisemakokonaisuutta ja niiden kokoa ja etäisyyttä voi olla vaikea hahmottaa. (Ympäristöministeriö, 2016)

Tuulivoima-alueen **välialueella on 3 kohdetta, joiden herkkyys on suuri**. VAMA-alue Hyypänjokilaakson kulttuurimaisema, Kauhanevan-Pohjankankaan kansallispuisto ja yksi RKY kohde

Valtakunnallisesti arvokas maisema-alue Hyypänjokilaakson kulttuurimaisema Kauhajoella, on samalla myös **Hyypänjoen maisemanhoitoalue**. Alueella sijaitsee lisäksi samanniminen virkistysalue. Alue leviää myös kauko- ja maksimialueelle. Jokilaakso on leveä ja joki sijaitsee laajojen peltojen keskellä. Peltoalueiden molemmin puolin on teiden varsilla vakituista asutusta. Visuaalinen vaikutus on paikallinen ja kohdistuu laakson loiville länsirinteille. Vaikutuksen merkittävyys on kohtalainen.

Kauhanevan-Pohjankankaan kansallispuisto sijaitsee lähimmillään 10 km etäisyydellä ja leviää myös kauko- ja maksimialueelle Etelä-Pohjanmaalla ja Satakunnassa. Satakunnan puolella ei ole näkyvyyttä lainkaan. Välialue sijoittuu Kauhajoelle Nummijärven eteläpuolelle. Näkyvyysalueita on pelkästään Kampinkeitaan LS-alueella, josta voi syntyä pitkiäkin näkymiä kohti tuulivoimaloita. Etäisyyden takia tuulivoimalat ovat tässä kohtaa osana laajempaa maisemakokonaisuutta. Vaikutusten merkittävyys vähäinen

RKY-kohde Karvian kylä sijaitsee Satakunnassa, Karviassa, Karvianjärven eteläpuolella, väli- ja kaukoalueen rajalla. Alue on laaja ja kohteeseen muodostuu osittainen näkyvyys. Luonne rakennettuna ympäristönä ja suuri etäisyys tekevät vaikutusten merkittävydestä kohtalaisen.

Välialueen **kohtalaisen herkät** alueet ovat **maakunnallisesti arvokkaaksi ehdotetut maisema-alueet ja kulttuuriympäristöt, luonnonsuojelu- ja Natura-alueet** (josta osa sijaitsee kansallispuiston ja VAMA-alueella), **vesistöt sekä maakuntakaavan ohjeelliset virkistysreitit**.

MKY-kohde Mäntykosken kylä, Hirvijärven tievariasutus ja Vuoremaannmäen taloryhmä sijaitsevat tv-alueelta koilliseen, puoliiksi kaukovaikutusalueella. Näkyvyys on alueilla osittainen.

MKY kohteessa Aittomäen talo ja tuulimylly ei ole vaikutusta.

Välialueen taajamatoimintojen alueet ja virkistysalueet sijoittuvat väli- ja kaukoalueen rajalle, jossa visuaalinen vaikutus on pieni. Virkistysalueilla näkyvyysalueet ovat lisäksi korkeintaan paikallisia.

Ulkoilureittien varrella visuaalista vaikutusta ei ole.

Maisemavauriot lähi- ja välivaikutusalueella

Suurimmat maisemavaurioalueet lähi- ja välivaikutusalueilla ovat potentiaaliset ja toteutuneet tuulivoima-alueet. Tuulivoima-alueen lähivaikutusalueella on yksi ja välialueella yksi potentiaalisiksi tunnistettu tuulivoima-alue Etelä-Pohjanmaalla ja toinen Satakunnassa, Karviassa ja kolmas Parkanossa, Pirkanmaalla. Lähin alue on kohteesta länteen ja sen pinta-ala on 148 ha ja toinen alue pohjoisessa on alaltaan 4654 ha. Toteutuneita tuulivoimaloita on tv-alueelta länteen lähi- ja välialueella, jossa yhteensä 9 voimalaa. Pohjoisessa on kaksi tuulivoimalaryhmää välialueella. Lisäksi on yksittäinen tuulivoimala tv-alueelta 2 km etelään.

Tv-alueelta länteen ja etelään on maa-aineisten ottoalueita ja varastoalueita. Teollisuutta ja varastoalueita on Kauhajoella, Jalasjärvellä ja valtatie 3 varrella myös Koskuen alueella. Maatalouden suuryksiköitä on peltomaisemissa, myös MMA- ja VAMA-alueilla. Turvetuotantoalueita on tv-alueelta pohjoiseen ja lounaaseen. Tv-alueen lähi- ja välivaikutusalueen läpi kulkee sähkölinjoja eri kohdissa. Sähkölinjat kulkevat etelästä pohjoiseen Seinäjoen suuntaan. Valtatie 3 kulkee saman suuntaan tv-alueen itäpuolella.

Vaikutus lähi- ja välialueen kohteisiin, joiden herkkyys muutokselle on vähäinen

Lähi- ja välivaikutusalueella on alueita, joissa on näkyvyyttä ja herkkyys vähäinen. Alueet ovat yleensä peltomaisemia ja avosoita. Avosoilla, jossa ei ole erityisiä arvoja, kävijämäärät ovat todennäköisesti pienet. Kylä- ja peltomaisemassa, esim. Ikkeläjärvellä tai Ilvesjoella on asutusta ja ihminen maiseman kokijana on läsnä. Näillä alueella visuaalinen vaikutus voidaan kuitenkin pienen etäisyyden takia kokea hallitsevaksi. Alueet, jotka ovat metsäisiä sen sijaan jäävät täysin katvealueille.

Yhteisvaikutukset

Tv-alue	Kunta	Maakunta	Etäisyys- vyöhyke/ vyöhykkeet	Minimi- etäisyys (km)	Pinta- ala (ha)
tv-9992 Maitolanneva	Kauhajoki	Etelä-Pohjanmaa	7 km (100 %)	4	148
tv-35 Palloneva	Kauhajoki, Kurikka	Etelä-Pohjanmaa	7 km (18 %); 14 km (82 %)	5	4654
tv-8 Haukineva	Kurikka, Seinäjoki	Etelä-Pohjanmaa	30 km (25 %); 25 km (75 %)	23	1269
tv-9 Peurainneva	Kihniö, Kurikka, Virrat, Seinäjoki	Pirkanmaa, Etelä-Pohjanmaa	30 km (80 %); 25 km (20 %)	24	1021

Taulukko 79. Etelä-Pohjanmaan potentiaaliset tuulivoima-alueet tv-36 alueen vaikutusalueella

Potentiaalisen tuulivoima-alueen tv-36 lähi- ja välivyöhykkeelle sijoittuu kaksi muuta potentiaalista tuulivoima-aluetta: Tv-9992 Maitolanneva sijaitsee n. 5 km alueelta länteen ja Tv-35 Palloneva sijaitsee n. 6 km alueelta pohjoiseen. Muiden maakuntien alueella, maksimivyöhykkeellä, sijaitsee kolme potentiaalista tuulivoima-aluetta, kaksi Pirkanmaalla Kihniön, sekä Parkanon alueella ja yksi Satakunnassa Karvian alueella.

Arvo	Herkkyys	Kohteen nimi	Kunta	Maakunta	Etäisyys- vyöhyke/ vyöhykkeet	Minimi- etäisyys (km)	Näkyvyys (%)	Pinta-ala (ha)
Luonnonsuojelualue	kohtalainen	Hakonevan- Mustasaarennevan soidensuojelualue	Kauhajoki,K urikka	Etelä-Pohjanmaa	7 km (100%)	0	64	519
Luonnonsuojelualue	kohtalainen	Mustasaarenneva- Hakoneva	Kauhajoki,K urikka	Etelä-Pohjanmaa	7 km (100%)	0	76	625
Luonnonsuojelualue	kohtalainen	Hakonevan- Mustasaarennevan soidensuojelualue	Kauhajoki,K urikka	Etelä-Pohjanmaa	7 km (100%)	0	64	519
Natura-alue	kohtalainen	Mustasaarenneva	Kauhajoki,K urikka	Etelä-Pohjanmaa	7 km (100%)	0	69	724
Luonnonsuojelualue	kohtalainen	Mustasaarenneva- Hakoneva	Kauhajoki,K urikka	Etelä-Pohjanmaa	7 km (100%)	0	76	625
Luonnonsuojelualue	kohtalainen	Iso Koihanneva 1	Kauhajoki	Etelä-Pohjanmaa	7 km (100%)	1	24	1
Luonnonsuojelualue	kohtalainen	Iso Koihanneva- Lutakkokeitaat	Kauhajoki	Etelä-Pohjanmaa	7 km (100%)	1	77	942
Natura-alue	kohtalainen	Iso Koihanneva	Kauhajoki	Etelä-Pohjanmaa	7 km (100%)	1	68	1389
Suuri vesistö	kohtalainen		Kauhajoki	Etelä-Pohjanmaa	7 km (100%)	1	97	193
Luonnonsuojelualue	kohtalainen	Iso Koihanneva- Lutakkokeitaat	Kauhajoki	Etelä-Pohjanmaa	7 km (100%)	1	77	942
Suuri vesistö	kohtalainen	Säkkijärvi	Kauhajoki	Etelä-Pohjanmaa	7 km (100%)	1	97	193
Ulkoilureitit	kohtalainen	Kauhajoki-Nummijärvi	Kauhajoki	Etelä-Pohjanmaa	7 km (70%);14 km (30%)	2	17	101
Suuri vesistö	kohtalainen		Kauhajoki	Etelä-Pohjanmaa	7 km (100%)	3	96	360
Suuri vesistö	kohtalainen	Ikkäläjärvi	Kauhajoki	Etelä-Pohjanmaa	7 km (100%)	3	96	360
RKY tie (viiva)	kohtalainen	Hameenkankaan- ja KyrPnkankaantie	Kauhajoki,K arvia	Etelä- Pohjanmaa,Satakun ta	7 km (32%);14 km (53%);25 km (14%)	4	15	160
RKY-kohde (tie)	kohtalainen	Hameenkankaan- ja Kyrönkankaantie	Kauhajoki,K arvia	Etelä- Pohjanmaa,Satakun ta	7 km (32%);14 km (53%);25 km (14%)	4	15	160
Suuri vesistö	kohtalainen		Kurikka	Etelä-Pohjanmaa	7 km (100%)	4	87	74
Maakunnallisesti arvokkaaksi ehdotetut rakennetut kulttuuriympäristöt (pisteet)	kohtalainen	Jylisevänkosken mylly	Kurikka	Etelä-Pohjanmaa	7 km (100%)	4	62	0
Suuri vesistö	kohtalainen	Korvajärvi	Kurikka	Etelä-Pohjanmaa	7 km (100%)	4	87	74
Maakunnallisesti arvokkaaksi ehdotettu maisema-alue	kohtalainen	Koskuen kulttuurimaisema	Kurikka	Etelä-Pohjanmaa	7 km (14%);14 km (86%)	5	29	1706
Luonnonsuojelualue	kohtalainen	Jäkäläneva-Isoneva	Kurikka,Kar via	Etelä- Pohjanmaa,Satakun ta	7 km (60%);14 km (40%)	5	66	312
Natura-alue	kohtalainen	Jäkäläneva - Isoneva	Kurikka,Kar via	Etelä- Pohjanmaa,Satakun ta	7 km (63%);14 km (37%)	5	61	346
Luonnonsuojelualue	kohtalainen	Jäkäläneva-Isoneva	Kurikka,Kar via	Etelä- Pohjanmaa,Satakun ta	7 km (60%);14 km (40%)	5	66	312
Maisemallisesti tärkeä alue (Satakunta)	kohtalainen	Karvian kulttuurimaisema	Karvia	Satakunta	7 km (8%);14 km (33%);30 km (0%);25 km (59%)	5	41	3243

Arvo	Herkkyys	Kohteen nimi	Kunta	Maakunta	Etäisyys- vyöhyke/ vyöhykkeet	Minimi- etäisyys (km)	Näkyvyys (%)	Pinta-ala (ha)
Maakunnallisesti arvokkaaksi ehdotettu maisema-alue	kohtalainen	Nummijärven maisema-alue	Kauhajoki	Etelä-Pohjanmaa	7 km (19%);14 km (81%)	5	41	1621
Luonnonsuojelualue	kohtalainen	Jäkälänevan-Isonevan soidensuojelualue	Kurikka, Karvia	Etelä-Pohjanmaa, Satakunta	7 km (64%);14 km (36%)	5	63	332
Suuri vesistö	kohtalainen		Kurikka	Etelä-Pohjanmaa	7 km (100%)	5	96	41
Luonnonsuojelualue	kohtalainen	Jäkälänevan-Isonevan soidensuojelualue	Kurikka, Karvia	Etelä-Pohjanmaa, Satakunta	7 km (64%);14 km (36%)	5	63	332
Suuri vesistö	kohtalainen	Rummukkajärvi	Kurikka	Etelä-Pohjanmaa	7 km (100%)	5	96	41
Suuri vesistö	kohtalainen		Kauhajoki	Etelä-Pohjanmaa	7 km (14%);14 km (86%)	6	89	475
Suuri vesistö	kohtalainen	Nummijärvi	Kauhajoki	Etelä-Pohjanmaa	7 km (14%);14 km (86%)	6	89	475
Natura-alue	kohtalainen	Ylimysjärvi	Kauhajoki	Etelä-Pohjanmaa	14 km (100%)	7	46	125
Luonnonsuojelualue	kohtalainen	Ylimysjärvi	Kauhajoki	Etelä-Pohjanmaa	14 km (100%)	8	47	118
Luonnonsuojelualue	kohtalainen	Ylimysjärvi	Kauhajoki	Etelä-Pohjanmaa	14 km (100%)	8	47	118
Maakunnallisesti arvokkaaksi ehdotetut rakennetut kulttuuriympäristöt (alueet)	kohtalainen	Koskuen kirkkoympäristö	Kurikka	Etelä-Pohjanmaa	14 km (100%)	8	71	35
Suuri vesistö	kohtalainen		Kauhajoki	Etelä-Pohjanmaa	14 km (100%)	8	50	105
Suuri vesistö	kohtalainen	Ylimysjärvi	Kauhajoki	Etelä-Pohjanmaa	14 km (100%)	8	50	105
Ulkoilureitit	kohtalainen	Muurahainen-Nummijärvi	Kauhajoki	Etelä-Pohjanmaa	14 km (29%);30 km (13%);25 km (58%)	9	0	99
Suuri vesistö	kohtalainen		Kurikka	Etelä-Pohjanmaa	14 km (100%)	9	36	40
Maakunnallisesti arvokkaaksi ehdotetut rakennetut kulttuuriympäristöt (pisteet)	kohtalainen	Koskuen Esso	Kurikka	Etelä-Pohjanmaa	14 km (100%)	9	100	0
Suuri vesistö	kohtalainen	Koskutjärvi	Kurikka	Etelä-Pohjanmaa	14 km (100%)	9	36	40
Virkistyskohteet	kohtalainen	Pirunpesä	Kurikka	Etelä-Pohjanmaa	14 km (85%);25 km (15%)	10	1	1961
Luonnonsuojelualue	kohtalainen	Pohjankangas-Nummikangas	Kauhajoki, Karvia	Etelä-Pohjanmaa, Satakunta	14 km (37%);30 km (0%);25 km (62%)	10	0	1663
Virkistyskohteet	kohtalainen	Hämes-Havunen	Kauhajoki	Etelä-Pohjanmaa	14 km (94%);25 km (6%)	10	12	1961
Kansallispuisto	suuri	Kauhanevan-Pohjankankaan kansallispuisto	Kauhajoki, Karvia	Etelä-Pohjanmaa, Satakunta	14 km (12%);30 km (6%);25 km (81%)	10	21	6683
Natura-alue	kohtalainen	Kauhaneva - Pohjankangas	Kauhajoki, Karvia	Etelä-Pohjanmaa, Satakunta	14 km (10%);30 km (6%);25 km (84%)	10	20	6844
Suuri vesistö	kohtalainen		Kurikka	Etelä-Pohjanmaa	14 km (55%);25 km (45%)	10	34	26

Arvo	Herkkyys	Kohteen nimi	Kunta	Maakunta	Etäisyys- vyöhyke/ vyöhykkeet	Minimi- etäisyys (km)	Näkyvyys (%)	Pinta-ala (ha)
Luonnonsuojelualue	kohtalainen	Pohjankangas- Nummikangas	Kauhajoki,K arvia	Etelä- Pohjanmaa,Satakun ta	14 km (37%);30 km (0%);25 km (62%)	10	0	1663
Ulkoilureitit	kohtalainen	Nummijärvi-Karvia	Kauhajoki	Etelä-Pohjanmaa	14 km (65%);25 km (35%)	10	4	43
Suuri vesistö	kohtalainen		Karvia	Satakunta	14 km (62%);25 km (38%)	10	83	932
Suuri vesistö	kohtalainen	Leväjoki	Kurikka	Etelä-Pohjanmaa	25 km (45%);14 km (55%)	10	34	26
Suuri vesistö	kohtalainen	Karvianjärvi	Karvia	Satakunta	25 km (38%);14 km (62%)	10	83	932
Virkistysalueet	kohtalainen	Hyyppänjokilaakso	Kauhajoki	Etelä-Pohjanmaa	14 km (82%);25 km (18%)	11	13	1676
Luonnonsuojelualue	kohtalainen	Kampinkeidas	Kauhajoki	Etelä-Pohjanmaa	14 km (100%)	11	44	359
Luonnonsuojelualue	kohtalainen	Hyyppänjokilaakso	Kauhajoki	Etelä-Pohjanmaa	14 km (47%);25 km (53%)	11	21	5487
Luonnonsuojelualue	kohtalainen	Kampinkeidas	Kauhajoki	Etelä-Pohjanmaa	14 km (100%)	11	44	359
Virkistyskohteet	kohtalainen	Asuuli	Kauhajoki	Etelä-Pohjanmaa	14 km (64%);25 km (36%)	11	8	1961
Valtakunnallisesti arvokas maisema- alue	suuri	Hyyppänjokilaakson kulttuurimaisema	Kauhajoki	Etelä-Pohjanmaa	14 km (47%);25 km (53%)	11	12	4570
Ulkoilureitit	kohtalainen	Hyyppänjokilaakson ulkoilureitti	Kauhajoki	Etelä-Pohjanmaa	14 km (87%);25 km (13%)	11	8	93
Maisemanhoitoalue	suuri	Hyyppänjoen maisemanhoitoalue	Kauhajoki	Etelä-Pohjanmaa	14 km (51%);25 km (49%)	11	14	3906
Taajamatoimintojen alue	kohtalainen	Kauhajoki	Kauhajoki	Etelä-Pohjanmaa	14 km (19%);25 km (81%)	12	30	2847
Luonnonsuojelualue	kohtalainen	Ponsineva-Ponsijärvi	Kurikka	Etelä-Pohjanmaa	14 km (68%);25 km (32%)	12	22	143
Luonnonsuojelualue	kohtalainen	Ponsineva-Ponsijärvi	Kurikka	Etelä-Pohjanmaa	14 km (68%);25 km (32%)	12	22	143
Maakunnallisesti arvokkaaksi ehdotetut rakennetut kulttuuriympäristöt (alueet)	kohtalainen	Mäntykosken kylä ja Hirvijärven tienvariasutus	Kurikka	Etelä-Pohjanmaa	14 km (42%);25 km (58%)	12	31	113
Maakunnallisesti arvokkaaksi ehdotetut rakennetut kulttuuriympäristöt (alueet)	kohtalainen	Vuorensuonmäen taloryhmä	Kurikka	Etelä-Pohjanmaa	14 km (100%)	12	49	10
Virkistysalueet	kohtalainen	Sotka (Ulkoilu- ja talviurheilualaue)	Kauhajoki	Etelä-Pohjanmaa	14 km (95%);25 km (5%)	12	2	207
Virkistyskohteet	kohtalainen	Saarijärvi	Parkano,Kur ikka	Pirkanmaa,Etelä- Pohjanmaa	14 km (40%);25 km (60%)	12	1	1961
Maakunnallisesti merkittävä kulttuuriympäristö (Satakunta)	kohtalainen	Karviankylän kulttuurimaisema (RKY93)	Karvia	Satakunta	14 km (63%);25 km (37%)	13	27	281
Luonnonsuojelualue	kohtalainen	Kauhanevan alue	Kauhajoki,K arvia	Etelä- Pohjanmaa,Satakun ta	14 km (13%);25 km (87%)	13	20	522
RKY-alue	suuri	Karviankylä	Karvia	Satakunta	14 km (60%);25 km (40%)	13	33	188

Arvo	Herkkyys	Kohteen nimi	Kunta	Maakunta	Etäisyys- vyöhyke/ vyöhykkeet	Minimi- etäisyys (km)	Näkyvyys (%)	Pinta-ala (ha)
Suuri vesistö	kohtalainen		Kurikka	Etelä-Pohjanmaa	14 km (37%);25 km (63%)	13	86	124
Suuri vesistö	kohtalainen		Kurikka	Etelä-Pohjanmaa	14 km (100%)	13	13	50
Taajamatoimintojen alue	kohtalainen	Jalasjärvi kk	Kurikka	Etelä-Pohjanmaa	14 km (11%);25 km (89%)	13	40	837
Maakunnallisesti merkittävä kulttuuriympäristö (Satakunta)	kohtalainen	Karviankylän kulttuurimaisema	Karvia	Satakunta	14 km (67%);25 km (33%)	13	33	148
Luonnonsuojelualue	kohtalainen	Kauhanevan alue	Kauhajoki,K arvia	Etelä- Pohjanmaa,Satakun ta	14 km (13%);25 km (87%)	13	20	522
Suuri vesistö	kohtalainen	Ponsijärvi	Kurikka	Etelä-Pohjanmaa	14 km (100%)	13	13	50
Suuri vesistö	kohtalainen	Hirvijärvi	Kurikka	Etelä-Pohjanmaa	25 km (63%);14 km (37%)	13	86	124
Suuri vesistö	kohtalainen		Parkano,Kar via	Pirkanmaa,Satakunt a	14 km (2%);25 km (98%)	14	11	167
Maakunnallisesti arvokkaaksi ehdotettu maisema-alue	kohtalainen	Jalasjärven kulttuurimaisemat	Kurikka	Etelä-Pohjanmaa	25 km (100%)	14	41	1781
Ulkoilureitit	kohtalainen	Peurajärvi-Sotka	Karjajoki,Kau hajoki	Etelä-Pohjanmaa	14 km (0%);30 km (37%);25 km (37%)	14	11	155
Suuri vesistö	kohtalainen	Saarijärvi	Parkano,Kur ikka	Pirkanmaa,Etelä- Pohjanmaa	25 km (100%)	14	0	23
Suuri vesistö	kohtalainen	Mustajärvi	Parkano,Kar via	Pirkanmaa,Satakunt a	25 km (98%);14 km (2%)	14	11	167
Ulkoilureitit	kohtalainen	Jalasjärvi- Peräseinäjoki	Kurikka,Sein äjoki	Etelä-Pohjanmaa	30 km (26%);25 km (74%)	15	3	78
Maakunnallisesti arvokkaaksi ehdotettu maisema-alue	kohtalainen	Kauhajokilaakson kulttuurimaisema	Kauhajoki,K urikka	Etelä-Pohjanmaa	30 km (0%);25 km (100%)	15	31	4748
Luonnonsuojelualue	kohtalainen	Ostomaa, Koivisto ja Harju-Koivikko	Kauhajoki	Etelä-Pohjanmaa	25 km (100%)	15	0	8
Virkistyskohteet	kohtalainen	Kiuaskallio	Kurikka	Etelä-Pohjanmaa	25 km (100%)	15	16	1961
Maakunnallisesti arvokkaaksi ehdotetut rakennetut kulttuuriympäristöt (alueet)	kohtalainen	Jalasjärven kirkonkylä	Kurikka	Etelä-Pohjanmaa	25 km (100%)	15	73	8
RKY-alue	suuri	Jalasjärven kirkkoympäristö	Kurikka	Etelä-Pohjanmaa	25 km (100%)	15	100	1
Suuri vesistö	kohtalainen		Kurikka	Etelä-Pohjanmaa	25 km (100%)	15	66	138
Luonnonsuojelualue	kohtalainen	Koivuniemi ja Kauhasalmet	Kauhajoki	Etelä-Pohjanmaa	25 km (100%)	15	0	125
Suuri vesistö	kohtalainen	Jalasjärvi	Kurikka	Etelä-Pohjanmaa	25 km (100%)	15	66	138
Maakunnallisesti arvokkaaksi ehdotetut rakennetut kulttuuriympäristöt (pisteet)	kohtalainen	Kaunislehto (entinen Kaunismaen pappila)	Kurikka	Etelä-Pohjanmaa	25 km (100%)	16	100	0
Suuri vesistö	kohtalainen		Kauhajoki	Etelä-Pohjanmaa	25 km (100%)	16	27	23
Virkistyskohteet	kohtalainen	Botniagolf	Kauhajoki	Etelä-Pohjanmaa	25 km (100%)	16	3	1961
Maakunnallisesti arvokkaaksi ehdotetut rakennetut kulttuuriympäristöt (alueet)	kohtalainen	Aronkylän keskusta	Kauhajoki	Etelä-Pohjanmaa	25 km (100%)	16	25	18
Maakunnallisesti arvokkaaksi ehdotetut rakennetut kulttuuriympäristöt (alueet)	kohtalainen	Kauhajoen keskusta	Kauhajoki	Etelä-Pohjanmaa	25 km (100%)	16	24	70

Arvo	Herkkyys	Kohteen nimi	Kunta	Maakunta	Etäisyys- vyöhyke/ vyöhykkeet	Minimi- etäisyys (km)	Näkyvyys (%)	Pinta-ala (ha)
RKY-kohde (tie)	kohtalainen	Hämeenkaan- ja Kyrönkankaantie	Kauhajoki, Kurikka	Etelä-Pohjanmaa, Satakunta	30 km (25%); 25 km (45%)	16	0	113
Maakunnallisesti arvokkaaksi ehdotettu maisema-alue	kohtalainen	Hirvikylän kulttuurimaisema	Kurikka	Etelä-Pohjanmaa	25 km (100%)	16	28	523
Maakunnallisesti arvokkaaksi ehdotettu maisema-alue	kohtalainen	Kainaston viljelylakeus	Kauhajoki, Teuva	Etelä-Pohjanmaa	30 km (37%); 25 km (63%)	16	47	7136
Maakunnallisesti arvokkaaksi ehdotetut rakennetut kulttuuriympäristöt (alueet)	kohtalainen	Jalasjärven hautausmaa ja museo	Kurikka	Etelä-Pohjanmaa	25 km (100%)	16	35	13
Taajamatoimintojen alue	kohtalainen	Jokipii	Kurikka	Etelä-Pohjanmaa	25 km (100%)	16	29	306
Suuri vesistö	kohtalainen		Kauhajoki	Etelä-Pohjanmaa	25 km (100%)	16	31	31
Suuri vesistö	kohtalainen	Isonniemenoja	Kauhajoki	Etelä-Pohjanmaa	25 km (100%)	16	27	23
Suuri vesistö	kohtalainen	Kyrönjoki	Kauhajoki	Etelä-Pohjanmaa	25 km (100%)	16	31	31
Maakunnallisesti arvokkaaksi ehdotetut rakennetut kulttuuriympäristöt (alueet)	kohtalainen	Hirvikylä	Kurikka	Etelä-Pohjanmaa	25 km (100%)	17	30	69
Maakunnallisesti merkittävä kulttuuriympäristö, kohde alle 10 ha. (Satakunta)	kohtalainen	Niskaniemi	Karvia	Satakunta	25 km (100%)	17	99	0
Suuri vesistö	kohtalainen		Parkano, Kurikka	Pirkanmaa, Etelä-Pohjanmaa	25 km (100%)	17	0	133
Maakunnallisesti merkittävä kulttuuriympäristö (Satakunta)	kohtalainen	Kirkkojärven pohjoispään kulttuurimaisema	Karvia	Satakunta	25 km (100%)	17	35	1049
Maakunnallisesti arvokkaaksi ehdotetut rakennetut kulttuuriympäristöt (alueet)	kohtalainen	Harjankylä	Kauhajoki, Kurikka	Etelä-Pohjanmaa	25 km (100%)	17	35	282
Suuri vesistö	kohtalainen	Iso Madesjärvi	Parkano, Kurikka	Pirkanmaa, Etelä-Pohjanmaa	25 km (100%)	17	0	133
Suuri vesistö	kohtalainen	Iso Pelijärvi	Parkano	Pirkanmaa	25 km (100%)	17	0	24
Suuri vesistö	kohtalainen	Iso Somerojärvi	Parkano	Pirkanmaa	25 km (100%)	17	0	87
Maakunnallisesti merkittävä kulttuuriympäristö, kohde alle 10 ha. (Satakunta)	kohtalainen	Otavan sil	Karvia	Satakunta	25 km (100%)	18	92	0
Maakunnallisesti arvokkaaksi ehdotetut rakennetut kulttuuriympäristöt (pisteet)	kohtalainen	Opistola, Kauhajoen evankelinen opisto	Kauhajoki	Etelä-Pohjanmaa	25 km (100%)	18	100	0
Suuri vesistö	kohtalainen		Kauhajoki, Kurikka	Etelä-Pohjanmaa	25 km (100%)	18	7	21
Luonnonsuojelualue	kohtalainen	Jokipii-Luopajärvi 1	Kurikka	Etelä-Pohjanmaa	25 km (100%)	18	2	17
Suuri vesistö	kohtalainen	Vähä Madesjärvi	Kurikka	Etelä-Pohjanmaa	25 km (100%)	18	0	58
Suuri vesistö	kohtalainen	Pitkämön tekojärvi	Kurikka	Etelä-Pohjanmaa	25 km (100%)	18	0	105
Suuri vesistö	kohtalainen	Kyrönjoki	Kauhajoki, Kurikka	Etelä-Pohjanmaa	25 km (100%)	18	7	21
Maakunnallisesti arvokkaaksi ehdotettu maisema-alue	kohtalainen	Jalasjoen viljelylakeus	Kurikka	Etelä-Pohjanmaa	30 km (19%); 25 km (81%)	19	35	3865
Valtakunnallisesti arvokas maisema-alue	suuri	Luopajärven viljelylakeus	Kurikka	Etelä-Pohjanmaa	30 km (19%); 25 km (81%)	19	38	3328
Luonnonsuojelualue	kohtalainen	Luopajärvi	Kurikka	Etelä-Pohjanmaa	30 km (17%); 25 km (83%)	19	38	3259
Maakunnallisesti arvokkaaksi ehdotettu maisema-alue	kohtalainen	Päntäneen jokivarsimaisema	Kauhajoki	Etelä-Pohjanmaa	30 km (23%); 25 km (77%)	19	40	2720
Suuri vesistö	kohtalainen	Vähä Venesjärvi	Parkano	Pirkanmaa	25 km (100%)	19	0	25

Arvo	Herkkyys	Kohteen nimi	Kunta	Maakunta	Etäisyys- vyöhyke/ vyöhykkeet	Minimi- etäisyys (km)	Näkyvyys (%)	Pinta-ala (ha)
Suuri vesistö	kohtalainen		Kauhajoki	Etelä-Pohjanmaa	25 km (100%)	20	7	102
RKY-alue	suuri	Luopajärven kyläasutus	Kurikka	Etelä-Pohjanmaa	30 km (8%);25 km (92%)	20	62	892
Suuri vesistö	kohtalainen		Kurikka	Etelä-Pohjanmaa	25 km (100%)	20	13	242
Suuri vesistö	kohtalainen		Karvia	Satakunta	25 km (100%)	20	50	127
Suuri vesistö	kohtalainen		Kurikka	Etelä-Pohjanmaa	25 km (100%)	20	1	82
Suuri vesistö	kohtalainen		Kurikka	Etelä-Pohjanmaa	25 km (100%)	20	29	30
Suuri vesistö	kohtalainen	Kolhonjärvi	Kurikka	Etelä-Pohjanmaa	25 km (100%)	20	0	26
Suuri vesistö	kohtalainen	Liikapuron tekojärvi	Kurikka	Etelä-Pohjanmaa	25 km (100%)	20	13	242
Suuri vesistö	kohtalainen	Kauhajärvi	Kauhajoki	Etelä-Pohjanmaa	25 km (100%)	20	7	102
Suuri vesistö	kohtalainen	Iso Venesjärvi	Parkano	Pirkanmaa	25 km (100%)	20	0	77
Suuri vesistö	kohtalainen	Rastiaisjärvi	Karvia	Satakunta	25 km (100%)	20	50	127
Suuri vesistö	kohtalainen	Jalasjoki	Kurikka	Etelä-Pohjanmaa	25 km (100%)	20	29	30
Luonnonsuojelualue	kohtalainen	Rastiaisnevan aarnialue	Karvia	Satakunta	25 km (100%)	21	41	227
Natura-alue	kohtalainen	Rastiaisneva	Karvia	Satakunta	25 km (100%)	21	36	310
Luonnonsuojelualue	kohtalainen	Rastiaisnevan aarnialue	Karvia	Satakunta	25 km (100%)	21	41	227
Suuri vesistö	kohtalainen		Karvia	Satakunta	25 km (100%)	21	41	85
Taajamatoimintojen alue	kohtalainen	Kurikka-Panttila- Koskenkorva	Ilmajoki,Kur ikka	Etelä-Pohjanmaa	30 km (37%);25 km (20%)	21	10	3728
Ulkoilureitit	kohtalainen	Kauhajoki-Parra	Kauhajoki,T euva	Etelä-Pohjanmaa	30 km (53%);25 km (37%)	21	11	48
Luonnonsuojelualue	kohtalainen	Rastiaisnevan soidensuojelualue	Karvia	Satakunta	25 km (100%)	21	35	317
Taajamatoimintojen alue	kohtalainen	Luopa	Kurikka	Etelä-Pohjanmaa	25 km (100%)	21	29	275
Luonnonsuojelualue	kohtalainen	Selkäsaarenneva 1	Kauhajoki	Etelä-Pohjanmaa	25 km (100%)	21	51	43
Suuri vesistö	kohtalainen	Kirkkojärvi	Karvia	Satakunta	25 km (100%)	21	41	85
Maakunnallisesti merkittävä kulttuuriympäristö, kohde alle 10 ha. (Satakunta)	kohtalainen	Karvian ki	Karvia	Satakunta	25 km (100%)	22	0	0
Virkistysalueet	kohtalainen	Pitkämö (Virkistysalue)	Kurikka	Etelä-Pohjanmaa	25 km (100%)	22	3	136
Suuri vesistö	kohtalainen		Kurikka	Etelä-Pohjanmaa	30 km (41%);25 km (59%)	22	0	68
Suuri vesistö	kohtalainen		Kurikka	Etelä-Pohjanmaa	25 km (100%)	22	3	29
Maakunnallisesti merkittävä kulttuuriympäristö, kohde alle 10 ha. (Satakunta)	kohtalainen	Karvian en	Karvia	Satakunta	25 km (100%)	22	100	0
Ulkoilureitit	kohtalainen	Peräseinäjoki-Kihniö	Kurikka,Sein äjoki	Etelä-Pohjanmaa	30 km (24%);25 km (76%)	22	2	134
Maakunnallisesti merkittävä kulttuuriympäristö, kohde alle 10 ha. (Satakunta)	kohtalainen	Nuorisoseu	Karvia	Satakunta	25 km (100%)	22	100	0
Suuri vesistö	kohtalainen	Jalasjoki	Kurikka	Etelä-Pohjanmaa	25 km (100%)	22	3	29

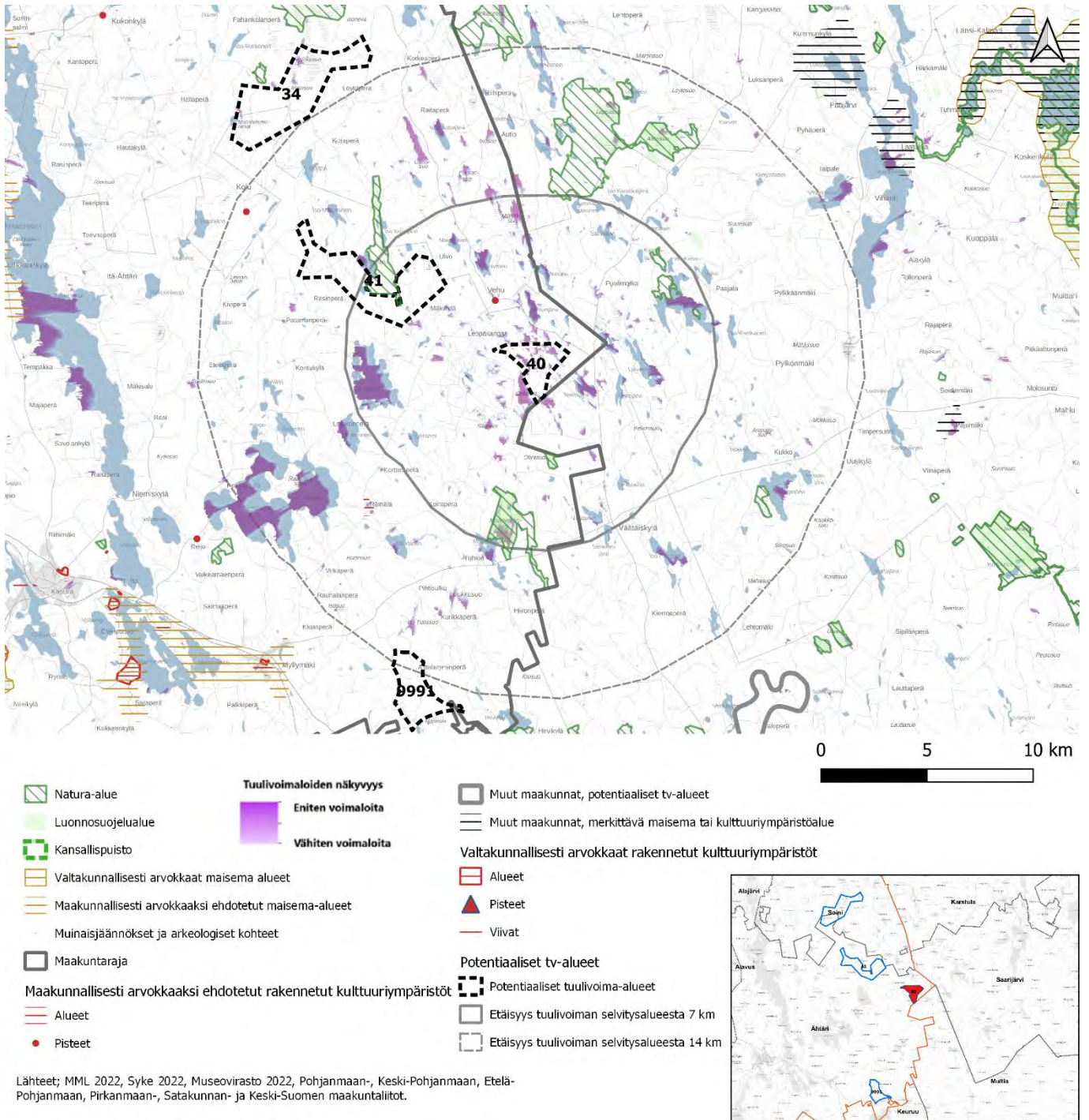
Arvo	Herkkyys	Kohteen nimi	Kunta	Maakunta	Etäisyys- vyöhyke/ vyöhykkeet	Minimi- etäisyys (km)	Näkyvyys (%)	Pinta-ala (ha)
Suuri vesistö	kohtalainen	Liikajärvi	Kurikka	Etelä-Pohjanmaa	25 km (100%)	22	0	50
Suuri vesistö	kohtalainen	Aronoja	Kurikka	Etelä-Pohjanmaa	25 km (59%);30 km (41%)	22	0	68
Suuri vesistö	kohtalainen		Karvia	Satakunta	30 km (81%);25 km (19%)	23	12	26
Luonnonsuojelualue	kohtalainen	Haukilamminnevan- Murtomaannevan soidensuojelualue	Kurikka,Sein äjoki	Etelä-Pohjanmaa	30 km (13%);25 km (87%)	23	12	1043
Luonnonsuojelualue	kohtalainen	Haukilamminneva- Murtomaanneva	Kurikka,Sein äjoki	Etelä-Pohjanmaa	30 km (12%);25 km (88%)	23	15	789
Natura-alue	kohtalainen	Haukilamminneva	Kurikka,Sein äjoki	Etelä-Pohjanmaa	30 km (13%);25 km (87%)	23	12	1060
Luonnonsuojelualue	kohtalainen	Haukilamminneva- Murtomaanneva	Kurikka,Sein äjoki	Etelä-Pohjanmaa	30 km (12%);25 km (88%)	23	15	789
Luonnonsuojelualue	kohtalainen	Haukilamminnevan- Murtomaannevan soidensuojelualue	Kurikka,Sein äjoki	Etelä-Pohjanmaa	30 km (13%);25 km (87%)	23	12	1043
Suuri vesistö	kohtalainen	Suomijoki	Karvia	Satakunta	25 km (19%);30 km (81%)	23	12	26
Virkistyskohteet	kohtalainen	Muurahainen	Kauhajoki	Etelä-Pohjanmaa	30 km (89%);25 km (11%)	24	0	1961
Suuri vesistö	kohtalainen		Karvia	Satakunta	25 km (100%)	24	0	30
Maakunnallisesti arvokkaaksi ehdotetut rakennetut kulttuuriympäristöt (pisteet)	kohtalainen	Kurikan entinen ajokalatehdas	Kurikka	Etelä-Pohjanmaa	25 km (100%)	24	11	0
Suuri vesistö	kohtalainen	Matolammi	Karvia	Satakunta	25 km (100%)	24	0	30
Suuri vesistö	kohtalainen	Ylinenjärvi	Parkano	Pirkanmaa	25 km (97%);30 km (3%)	24	0	52
Luonnonsuojelualue	kohtalainen	Suomijärvi	Karvia	Satakunta	30 km (100%);25 km (0%)	25	12	382
Suuri vesistö	kohtalainen		Seinäjäki	Etelä-Pohjanmaa	30 km (100%)	25	25	21
Maakunnallisesti arvokkaaksi ehdotetut rakennetut kulttuuriympäristöt (pisteet)	kohtalainen	Salon koulu	Kurikka	Etelä-Pohjanmaa	25 km (100%)	25	100	0
Luonnonsuojelualue	kohtalainen	Karhukangas	Kauhajoki	Etelä-Pohjanmaa	30 km (100%)	25	0	577
Maakunnallisesti arvokkaaksi ehdotetut rakennetut kulttuuriympäristöt (alueet)	kohtalainen	Kankaantienvarren asutus	Kurikka	Etelä-Pohjanmaa	30 km (100%)	25	7	4
Luonnonsuojelualue	kohtalainen	Suomijärvi	Karvia	Satakunta	30 km (100%);25 km (0%)	25	12	382
Maakunnallisesti arvokkaaksi ehdotettu maisema-alue	kohtalainen	Kihniänjoen kulttuurimaisema	Seinäjäki	Etelä-Pohjanmaa	30 km (94%);25 km (6%)	25	1	682
Luonnonsuojelualue	kohtalainen	Karhukangas	Kauhajoki	Etelä-Pohjanmaa	30 km (100%)	25	0	577
Maakunnallisesti arvokkaaksi ehdotetut rakennetut kulttuuriympäristöt (pisteet)	kohtalainen	Kainaston Keskustie 38, Kainaston vanha kansakoulu (Kainaston koulupalsta)	Kauhajoki	Etelä-Pohjanmaa	30 km (100%)	25	100	0

Arvo	Herkkyys	Kohteen nimi	Kunta	Maakunta	Etäisyys- vyöhyke/ vyöhykkeet	Minimi- etäisyys (km)	Näkyvyys (%)	Pinta-ala (ha)
Maakunnallisesti arvokkaaksi ehdotetut rakennetut kulttuuriympäristöt (pisteet)	kohtalainen	Työväentalo (järjestötila)	Kurikka	Etelä-Pohjanmaa	30 km (1%); 25 km (99%)	25	100	0
Suuri vesistö	kohtalainen	Haukilampi	Seinäjoki	Etelä-Pohjanmaa	30 km (100%)	25	25	21
Maakunnallisesti arvokkaaksi ehdotettu maisema-alue	kohtalainen	Kurikan-Ilmajoen kulttuurimaisemat	Ilmajoki, Kurikka	Etelä-Pohjanmaa	30 km (13%)	26	1	8593
Maakunnallisesti arvokkaaksi ehdotetut rakennetut kulttuuriympäristöt (alueet)	kohtalainen	Kurikan keskusta	Kurikka	Etelä-Pohjanmaa	30 km (100%)	26	69	29
Luonnonsuojelualue	kohtalainen	Iso Kaivoneva	Kauhajoki	Etelä-Pohjanmaa	30 km (100%)	26	7	521
RKY-alue	suuri	Seinäjokivarren kyläasutus Kihniä	Seinäjoki	Etelä-Pohjanmaa	30 km (100%)	26	1	322
Maakunnallisesti arvokkaaksi ehdotetut rakennetut kulttuuriympäristöt (pisteet)	kohtalainen	Puskala, Puskankylän entinen koulu	Kauhajoki	Etelä-Pohjanmaa	30 km (100%)	26	100	0
Maakunnallisesti arvokkaaksi ehdotetut rakennetut kulttuuriympäristöt (alueet)	kohtalainen	Teollisuusalue Velsa, Kurikan puunjalostustehdas ja Sauma	Kurikka	Etelä-Pohjanmaa	30 km (100%)	26	80	13
Natura-alue	kohtalainen	Iso Kaivoneva	Kauhajoki	Etelä-Pohjanmaa	30 km (100%)	26	7	584
Luonnonsuojelualue	kohtalainen	Iso Kaivoneva	Kauhajoki	Etelä-Pohjanmaa	30 km (100%)	26	7	521
Maakunnallisesti arvokkaaksi ehdotetut rakennetut kulttuuriympäristöt (alueet)	kohtalainen	Museonmäki	Kurikka	Etelä-Pohjanmaa	30 km (100%)	26	77	8
Ulkoilureitit	kohtalainen	Kurikka-Säläisjärvi	Kurikka	Etelä-Pohjanmaa	30 km (26%)	26	6	93
Suuri vesistö	kohtalainen		Parkano	Pirkanmaa	30 km (80%)	26	0	639
Ulkoilureitit	kohtalainen	Kurikka-Lomaopintola	Kurikka, Teuva	Etelä-Pohjanmaa	30 km (77%)	26	10	91
Suuri vesistö	kohtalainen	Kuivasjärvi	Parkano	Pirkanmaa	30 km (80%)	26	0	639
Suuri vesistö	kohtalainen	Pääjärvi	Kihniö	Pirkanmaa	30 km (100%)	26	0	154
Suuri vesistö	kohtalainen	Vatajanjärvi	Parkano	Pirkanmaa	30 km (100%)	26	0	62
Suuri vesistö	kohtalainen	Naarmijärvi	Kihniö	Pirkanmaa	30 km (100%)	26	0	79
Suuri vesistö	kohtalainen	Ojajärvi	Kihniö	Pirkanmaa	30 km (100%)	26	0	75
Maakunnallisesti arvokkaaksi ehdotetut rakennetut kulttuuriympäristöt (pisteet)	kohtalainen	Latva-Reinikka (Kotoreinikka)	Kurikka	Etelä-Pohjanmaa	30 km (100%)	27	88	0
Suuri vesistö	kohtalainen		Kihniö	Pirkanmaa	30 km (64%)	27	3	754
Suuri vesistö	kohtalainen	Kankarinjärvi	Kihniö	Pirkanmaa	30 km (64%)	27	3	754
Suuri vesistö	kohtalainen	Sammattijärvi	Seinäjoki	Etelä-Pohjanmaa	30 km (100%)	27	0	33
Ulkoilureitit	kohtalainen	Kurikka-Huissi	Ilmajoki, Kurikka	Etelä-Pohjanmaa	30 km (14%)	28	1	84
Suuri vesistö	kohtalainen	Valkiajärvi	Kurikka, Seinäjoki	Etelä-Pohjanmaa	30 km (100%)	28	0	64
Taajamatoimintojen alue	kohtalainen	Äälystö	Teuva	Etelä-Pohjanmaa	30 km (20%)	29	0	181
Suuri vesistö	kohtalainen	Syväjärvi	Kihniö	Pirkanmaa	30 km (100%)	29	0	25
Suuri vesistö	kohtalainen	Kyrönjoki	Ilmajoki, Kurikka	Etelä-Pohjanmaa	30 km (10%)	29	0	43
Suuri vesistö	kohtalainen	Tarsianjärvi	Kihniö	Pirkanmaa	30 km (70%)	29	0	53
Suuri vesistö	kohtalainen	Täyttökanaava	Seinäjoki	Etelä-Pohjanmaa	30 km (44%)	29	0	36
Suuri vesistö	kohtalainen	Korhosjärvi	Kihniö	Pirkanmaa	30 km (56%)	29	0	156

Arvo	Herkkyys	Kohteen nimi	Kunta	Maakunta	Etäisyys- vyöhyke/ vyöhykkeet	Minimi- etäisyys (km)	Näkyvyys (%)	Pinta-ala (ha)
Suuri vesistö	kohtalainen	Seinäjoki	Seinäjoki	Etelä-Pohjanmaa	30 km (26%)	<input type="radio"/> 29	<input type="radio"/> 0	23
Suuri vesistö	kohtalainen	Sulkuejärvi	Kihniö	Pirkanmaa	30 km (49%)	<input type="radio"/> 30	<input type="radio"/> 0	105

Kohdekortti tv-40, Heinäsuo

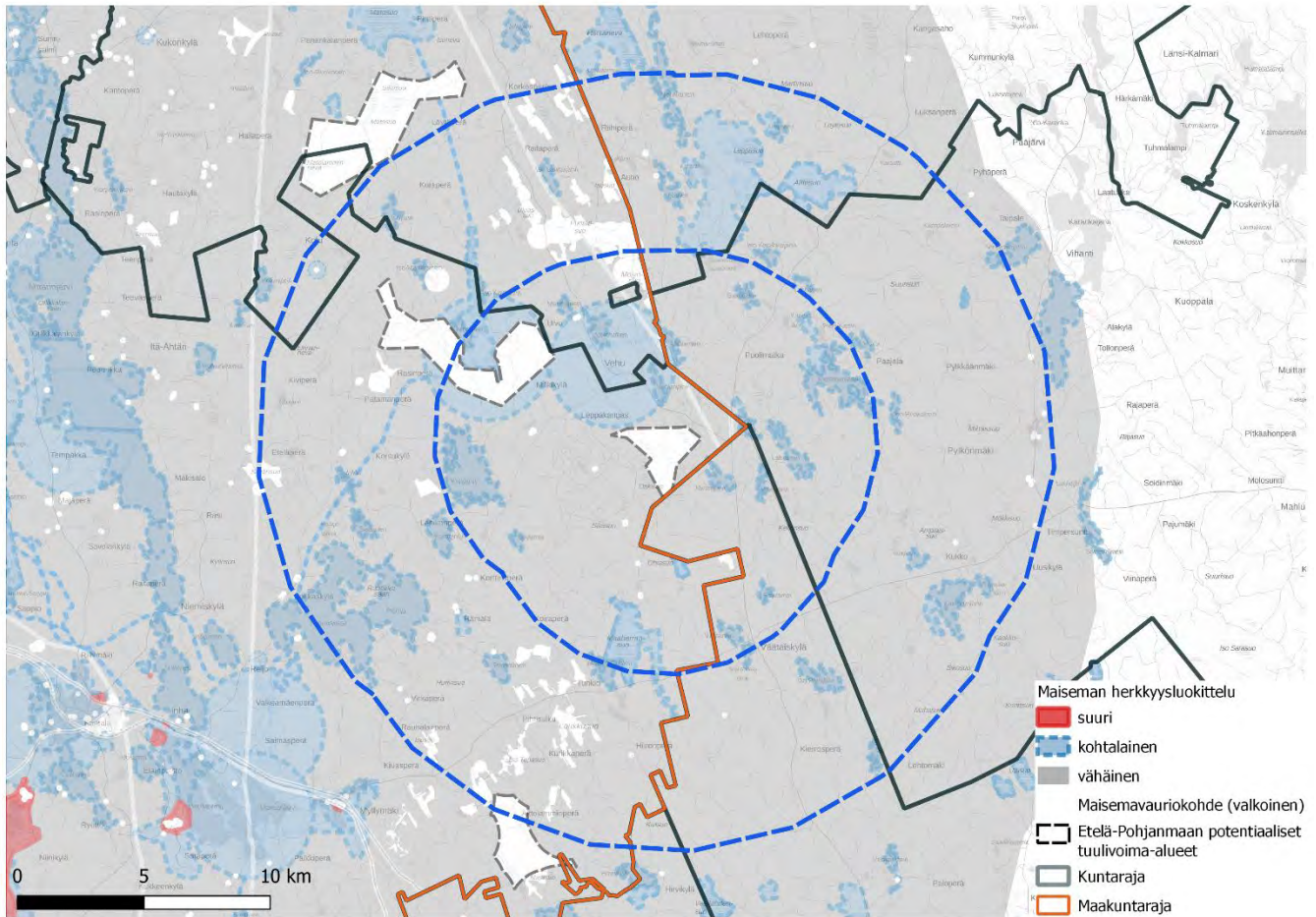
Kunta: Ähtäri



Kuva 28. Tv-40 tuulivoima-alueen näkyvyys ja lähi- sekä väli vaikutusalueiden arvokohteet

Kohteen sijainti	Alue sijaitsee Ähtäriässä noin 17 kilometriä Ähtäriin keskustasta koilliseen. Alue rajautuu Keski-Suomen maakuntarajaan. Ähtäriinjärvi on alueen länsipuolella noin 15 kilometrin päässä.
Pinta-ala	416,99 ha
Arvio tuulivoimaloiden määrästä / Suunnittelutilanne	8 kpl, alueella ei ole ennestään tuulivoimaloita. Noin 7 km etäisyydellä pohjoisessa sijaitsee Konttisuon tuulivoimapuisto ja sen 8 voimalaa. Kimpilammenkankaan suunniteltu hankealue ja sen 29 voimalaa, sijoittuvat 14 km etäisyydelle luoteeseen. Lisäksi tuulivoima-alueen läheisyydessä sijaitsee 2 potentiaalista tuulivoima-alueita.
Alueen yleiskuvas	Tuulivoima-alue kuuluu Suomenselän maisemamaakuntaan . Myös maisemaseutujen osa-aluejaon mukaan alue sijaitsee Suomenselällä. (Ympäristöministeriö, 1992).

Tuulivoima-alueen vaikutus herkkiin kohteisiin



Kuva 21. Maiseman herkkyys tv-40:n vaikutusalueilla

Merkittävimmät vaikutukset voimaloista kohdistuvat lähi- ja välialueen kohteisiin; siellä voimat näkyvät laajimmin.

Vaikutus lähialueen kohteisiin, joiden herkkyys muutokselle on suuri tai kohtalainen

Lähivaikutusalueella tuulivoimalat voivat olla maisemakuvassa hallitsevia ja niiden visuaaliset vaikutukset niin merkittäviä, että syntyy vaikutuksia maiseman luonteeseen ja laatuun. (Ympäristöministeriö, 2016)

Tuulivoima-alueen lähialueella ei ole aluetta, jonka herkkyys olisi suuri.

Lähialueen alueita, joiden herkkyys on kohtalainen, ovat **Natura-alueet, luonnonsuojelualueet, virkistyskohteet ja vesistöt.**

Lähialueen **virkistyskohteissa ja maakuntakaavan ohjeellisella virkistysreitillä** ei todennäköisesti ole näkyvyyttä lainkaan. Esimerkiksi tv-alueelta pohjoiseen on **Vehun luontomatkaileukohde**, josta tuulivoimalat eivät näy.

Maaherransuon luonnonsuojelu- ja Natura-alueilla tv-alueelta 4 km etelään on osittain näkyvyysalueita, muilla LS-alueilla ei ole näkyvyyttä lainkaan.

Lähialueen järvistä ovat suurin osa on pieniä. **Kivijärvi** on isompi järvi, tv-alueelta länteen. Järven vesialueella näkyvyyttä on osittain (67 %). Järven rannoilla on paikoin loma-asutusta. Rannat jäävät usein katvealueille.

Vaikutus välialueen kohteisiin, joiden herkkyys muutokselle on suuri tai kohtalainen

Väliwyöhykkeen vaikutusalueella voimat voivat näkyä selvästi, mutta visuaaliset vaikutukset vähenevät etäisyyden kasvaessa. Voimat muodostavat osan laajempaa maisemakokonaisuutta ja niiden kokoa ja etäisyyttä voi olla vaikea hahmottaa. (Ympäristöministeriö, 2016)

Tuulivoima-alueen välialueella ei ole aluetta, jonka herkkyys on suuri.

Välialueen **kohtalaisen herkkiä** alueita ovat yksi **maakunnallisesti arvokkaaksi ehdotettu kulttuuriympäristö, Natura- ja luonnonsuojelualueet, sekä vesistöt.** Välialueella ei ole maakuntakaavan ohjeellisia virkistysreittejä tai virkistyskohteita.

MKY kohde Rämälän kylä sijaitsee tv-alueelta 9 km lounaaseen; siellä näkyvyyttä on osittain vaikkakin rakennetussa ympäristössä rakennukset ja pienpuusto muodostavat näkymäesteitä, joten näkyvyyttä on todennäköisesti vähemmän kuin mitä teknisen näkymäalueanalyysin tuloksena saatu näkyvyysalue osoittaa.

Laihistenneva-Härkäneva-Vahvasenjoki luonnonsuojelu- ja Natura-alue, sijaitsee tv-alueelta 13 km etäisyydellä. Alueella on vain paikoin näkyvyysalueita, muilla LS-alueilla ei ole näkyvyyttä lainkaan. Kohde on pääosin kaukoalueella.

Suurimmat järvet välivaikutusalueella ovat **Niemisvesi ja Pemu**. Järven rannalla on loma-asutusta, usein katvealueilla. Järven vesialueen näkyvyysalueet ovat rajattuja ja sijaitsevat vain järven länsipuoliskolla. Tuulivoimalat ovat järvestä katsoen kaukana. Osin Niemisvesi sijaitsee kaukoalueella.

Maisemavauriot lähi- ja välivaikutusalueella

Suurimmat maisemavaurioalueet lähi- ja välivaikutusalueilla ovat potentiaaliset ja toteutuneet tuulivoima-alueet. Tuulivoima-alueen lähivaikutusalueella on yksi ja välialueen ja kaukoalueen rajalla kaksi potentiaalisesti tunnistettua tuulivoima-aluetta. Lähin alue on kohteesta luoteeseen ja sen pinta-ala on 1141 ha. Toinen alue pohjoisessa kaukoalueella on alaltaan 1334 ha ja kolmas sijoittuu etelään ja pinta-ala on 511 ha. Toteutuneita tuulivoimaloita on tv-alueelta pohjoiseen lähi- ja välialueella, 8 voimalaa. Lisäksi on yksittäinen tuulivoimala tv-alueelta 9 km luoteeseen. Eri puolilla lähi- ja välivaikutusalueella, erityisesti tv-alueelta pohjoiseen sekä välialueella etelässä on turvetuotantoalueita. Maa-aineisten ottoalueita ja teollisuutta on alueella vähän. Varastoalueita on jonkin verran ja ne sijaitsevat usein turvetuotantoalueiden yhteydessä. Maatalouden suuryksiköitä on alueella harvassa. Tv-alueen lähi- ja välivaikutusalueen läpi kulkee sähkölinja tv-alueelta itään ja tie etelästä pohjoiseen Soinin suuntaan.

Vaikutus lähi- ja välialueen kohteisiin, joiden herkkyys muutokselle on vähäinen

Lähi- ja välivaikutusalueella on vähän alueita, joilla on näkyvyyttä ja herkkyys on vähäinen. Alueet ovat yleensä pieniä avosoita. Avosoilla, jossa ei ole erityisiä arvoja, kävijämäärät ovat todennäköisesti pienet. Alueet, jotka ovat metsäisiä sen sijaan jäävät täysin katvealueille

Yhteisvaikutukset

Tv-alue	Kunta	Maakunta	Etäisyys- vyöhyke/ vyöhykkeet	Minimi- etäisyys (km)	Pinta- ala (ha)
tv-41 Isonhaukankangas	Soini, Ähtäri	Etelä-Pohjanmaa	7 km (59 %); 14 km (41 %)	4	1141
tv-9991 Majasuo	Keuruu, Ähtäri	Keski-Suomi, Etelä-Pohjanmaa	14 km (20 %); 25 km (80 %)	13	511
tv-34 Matosuo	Soini, Ähtäri	Etelä-Pohjanmaa	25 km (100 %)	14	1334

Taulukko 20. Etelä-Pohjanmaan potentiaaliset tuulivoima-alueet tv-40 alueen vaikutusalueella

Potentiaalisen tuulivoima-alueen tv-40 lähi- ja välivyöhykkeelle sijoittuu kaksi muuta potentiaalista tuulivoima-aluetta. Tv-9991 Majasuo n. 14 km alueelta lounaaseen ja Tv-41 Isonhaukankangas n. 3 km alueelta luoteeseen.

Arvo	Herkkyyks	Kohteen nimi	Kunta	Maakunta	Etäisyys- vyöhyke/ vyöhykkeet	Minimi- etäisyys (km)	Näkyvyys (%)	Pinta-ala (ha)
Virkistyskohteet	kohtalainen	Vehu	Soini, Saarijärvi, Ähtäri	Keski-Suomi, Etelä-Pohjanmaa	7 km (100%)	0	14	1961
Suuri vesistö	kohtalainen		Ähtäri	Etelä-Pohjanmaa	7 km (100%)	1	94	49
Suuri vesistö	kohtalainen		Multia, Ähtäri	Keski-Suomi, Etelä-Pohjanmaa	7 km (100%)	1	89	58
Suuri vesistö	kohtalainen	Niemijärvi	Multia, Ähtäri	Keski-Suomi, Etelä-Pohjanmaa	7 km (100%)	1	89	58
Suuri vesistö	kohtalainen	Vehunjärvi	Ähtäri	Etelä-Pohjanmaa	7 km (100%)	1	94	49
Luonnonsuojelualue	kohtalainen	Rahkanevan isonuijasammal	Saarijärvi	Keski-Suomi	7 km (100%)	2	9	12
Natura-alue	kohtalainen	Maaherransuo	Multia, Ähtäri	Keski-Suomi, Etelä-Pohjanmaa	7 km (88%); 14 km (12%)	2	23	418
Suuri vesistö	kohtalainen		Soini, Saarijärvi	Keski-Suomi, Etelä-Pohjanmaa	7 km (100%)	2	61	36
Suuri vesistö	kohtalainen		Saarijärvi, Multia, Ähtäri	Keski-Suomi, Etelä-Pohjanmaa	7 km (100%)	2	65	42
Suuri vesistö	kohtalainen	Valkeinen	Soini, Saarijärvi	Keski-Suomi, Etelä-Pohjanmaa	7 km (100%)	2	61	36
Suuri vesistö	kohtalainen	Saarinen	Saarijärvi, Multia, Ähtäri	Keski-Suomi, Etelä-Pohjanmaa	7 km (100%)	2	65	42
Ulkoilureitit	kohtalainen	Arpainen-Pylkönmäki	Soini, Ähtäri	Etelä-Pohjanmaa	7 km (100%)	3	4	37
Virkistyskohteet	kohtalainen	Arpainen	Soini, Ähtäri	Etelä-Pohjanmaa	7 km (77%); 14 km (23%)	3	3	1961
Suuri vesistö	kohtalainen		Soini	Etelä-Pohjanmaa	7 km (100%)	3	80	71
Suuri vesistö	kohtalainen		Saarijärvi, Multia	Keski-Suomi	7 km (100%)	3	33	40
Suuri vesistö	kohtalainen		Saarijärvi	Keski-Suomi	7 km (100%)	3	42	121
Suuri vesistö	kohtalainen	Latvanen	Saarijärvi	Keski-Suomi	7 km (100%)	3	42	121
Suuri vesistö	kohtalainen	Pitkäjärvi	Saarijärvi, Multia	Keski-Suomi	7 km (100%)	3	33	40
Suuri vesistö	kohtalainen	Ulvotuinen	Soini	Etelä-Pohjanmaa	7 km (100%)	3	80	71
Luonnonsuojelualue	kohtalainen	Maaherransuo	Ähtäri	Etelä-Pohjanmaa	7 km (95%); 14 km (5%)	4	40	246
Luonnonsuojelualue	kohtalainen	Maaherransuo	Ähtäri	Etelä-Pohjanmaa	7 km (95%); 14 km (5%)	4	40	246
Luonnonsuojelualue	kohtalainen	Maaherransuon soidensuojelualue	Ähtäri	Etelä-Pohjanmaa	7 km (95%); 14 km (5%)	4	41	235
Suuri vesistö	kohtalainen		Soini	Etelä-Pohjanmaa	7 km (100%)	5	63	29
Suuri vesistö	kohtalainen		Ähtäri	Etelä-Pohjanmaa	7 km (100%)	5	67	443
Suuri vesistö	kohtalainen		Ähtäri	Etelä-Pohjanmaa	7 km (100%)	5	25	26
Suuri vesistö	kohtalainen		Multia	Keski-Suomi	7 km (100%)	5	32	40
Natura-alue	kohtalainen	Tervaniemen alue	Saarijärvi	Keski-Suomi	7 km (100%)	5	1	104
Suuri vesistö	kohtalainen		Saarijärvi	Keski-Suomi	7 km (98%); 14 km (2%)	5	34	299

Arvo	Herkkyyks	Kohteen nimi	Kunta	Maakunta	Etäisyys- vyöhyke/ vyöhykkeet	Minimi- etäisyys (km)	Näkyvyys (%)	Pinta-ala (ha)
Suuri vesistö	kohtalainen		Multia	Keski-Suomi	7 km (100%)	5	24	22
Natura-alue	kohtalainen	Ison Koirajärven harju	Soini, Ähtäri	Etelä-Pohjanmaa	7 km (58%); 14 km (42%)	5	0	343
Suuri vesistö	kohtalainen		Saarijärvi	Keski-Suomi	7 km (100%)	5	20	40
Suuri vesistö	kohtalainen	Kivijärvi	Ähtäri	Etelä-Pohjanmaa	7 km (100%)	5	67	443
Suuri vesistö	kohtalainen	Kiesimenjärvi	Saarijärvi	Keski-Suomi	7 km (98%); 14 km (2%)	5	34	299
Suuri vesistö	kohtalainen	Salmijärvi	Saarijärvi	Keski-Suomi	7 km (100%)	5	20	40
Suuri vesistö	kohtalainen	Maintainen	Soini	Etelä-Pohjanmaa	7 km (100%)	5	63	29
Suuri vesistö	kohtalainen	Väätänen	Multia	Keski-Suomi	7 km (100%)	5	32	40
Suuri vesistö	kohtalainen	Pajulampi	Multia	Keski-Suomi	7 km (100%)	5	24	22
Suuri vesistö	kohtalainen	Lylylampi	Ähtäri	Etelä-Pohjanmaa	7 km (100%)	5	25	26
Ulkoilureitit	kohtalainen	Moksunniemi-Vuorenmäki	Soini, Ähtäri	Etelä-Pohjanmaa	7 km (7%); 14 km (40%); 30 km (10%); 25 km (33%)	6	1	240
Luonnonsuojelualue	kohtalainen	Ison Koirajärven harju	Soini, Ähtäri	Etelä-Pohjanmaa	7 km (62%); 14 km (38%)	6	0	140
Suuri vesistö	kohtalainen		Ähtäri	Etelä-Pohjanmaa	7 km (32%); 14 km (68%)	6	44	61
Luonnonsuojelualue	kohtalainen	Ison Koirajärven harju	Soini, Ähtäri	Etelä-Pohjanmaa	7 km (62%); 14 km (38%)	6	0	140
Suuri vesistö	kohtalainen	Arpainen	Ähtäri	Etelä-Pohjanmaa	7 km (32%); 14 km (68%)	6	44	61
Suuri vesistö	kohtalainen		Ähtäri	Etelä-Pohjanmaa	14 km (100%)	7	38	111
Suuri vesistö	kohtalainen		Ähtäri	Etelä-Pohjanmaa	7 km (31%); 14 km (69%)	7	40	79
Natura-alue	kohtalainen	Aittosuo - Leppäsuu - Uitusharju	Saarijärvi, Karstula	Keski-Suomi	7 km (1%); 14 km (99%)	7	3	1520
Suuri vesistö	kohtalainen		Multia	Keski-Suomi	7 km (53%); 14 km (47%)	7	32	26
Suuri vesistö	kohtalainen		Saarijärvi	Keski-Suomi	7 km (1%); 14 km (99%)	7	1	20
Suuri vesistö	kohtalainen		Soini, Ähtäri	Etelä-Pohjanmaa	7 km (4%); 14 km (96%)	7	5	36
Suuri vesistö	kohtalainen		Saarijärvi	Keski-Suomi	14 km (100%)	7	7	37
Suuri vesistö	kohtalainen		Saarijärvi	Keski-Suomi	7 km (0%); 14 km (100%)	7	3	34
Suuri vesistö	kohtalainen	Sieramenjärvi	Multia	Keski-Suomi	7 km (53%); 14 km (47%)	7	32	26
Suuri vesistö	kohtalainen	Moksi	Saarijärvi	Keski-Suomi	7 km (0%); 14 km (100%)	7	3	34

Arvo	Herkkyys	Kohteen nimi	Kunta	Maakunta	Etäisyys- vyöhyke/ vyöhykkeet	Minimi- etäisyys (km)	Näkyvyys (%)	Pinta-ala (ha)
Suuri vesistö	kohtalainen	Iso Karahkajärvi	Saarijärvi	Keski-Suomi	14 km (100%)	7	7	37
Suuri vesistö	kohtalainen	Kortteinen	Ähtäri	Etelä-Pohjanmaa	14 km (100%)	7	38	111
Suuri vesistö	kohtalainen	Iso Koirajärvi	Soini, Ähtäri	Etelä-Pohjanmaa	7 km (4%); 14 km (96%)	7	5	36
Suuri vesistö	kohtalainen	Alainen-Tuhkio	Ähtäri	Etelä-Pohjanmaa	7 km (31%); 14 km (69%)	7	40	79
Suuri vesistö	kohtalainen	Lahnanen	Saarijärvi	Keski-Suomi	7 km (1%); 14 km (99%)	7	1	20
Suuri vesistö	kohtalainen		Multia	Keski-Suomi	14 km (100%)	8	45	109
Suuri vesistö	kohtalainen		Saarijärvi	Keski-Suomi	14 km (100%)	8	2	41
Suuri vesistö	kohtalainen	Iso Palojärvi	Multia	Keski-Suomi	14 km (100%)	8	45	109
Suuri vesistö	kohtalainen	Iso-Renkanen	Saarijärvi	Keski-Suomi	14 km (100%)	8	2	41
Suuri vesistö	kohtalainen		Ähtäri	Etelä-Pohjanmaa	14 km (100%)	9	20	69
Maakunnallisesti arvokkaaksi ehdotetut rakennetut kulttuuriympäristöt (alueet)	kohtalainen	Rämälän kylä	Ähtäri	Etelä-Pohjanmaa	14 km (100%)	9	29	34
Luonnonsuojelualue	kohtalainen	Aittosuo- soidensuojelualue	Saarijärvi, Ka- rstula	Keski-Suomi	14 km (100%)	9	5	254
Luonnonsuojelualue	kohtalainen	Aittosuo- soidensuojelualue	Saarijärvi, Ka- rstula	Keski-Suomi	14 km (100%)	9	5	254
Suuri vesistö	kohtalainen		Karstula	Keski-Suomi	14 km (100%)	9	18	69
Luonnonsuojelualue	kohtalainen	Leppäsuon luonnonsuojelualue	Saarijärvi, Ka- rstula	Keski-Suomi	14 km (100%)	9	12	193
Suuri vesistö	kohtalainen		Ähtäri	Etelä-Pohjanmaa	14 km (100%)	9	22	41
Suuri vesistö	kohtalainen		Saarijärvi	Keski-Suomi	14 km (100%)	9	8	37
Suuri vesistö	kohtalainen	Alanen	Karstula	Keski-Suomi	14 km (100%)	9	18	69
Suuri vesistö	kohtalainen	Iso-Manalainen	Ähtäri	Etelä-Pohjanmaa	14 km (100%)	9	22	41
Suuri vesistö	kohtalainen	Isojärvi	Saarijärvi	Keski-Suomi	14 km (100%)	9	8	37
Suuri vesistö	kohtalainen	Renkainen	Ähtäri	Etelä-Pohjanmaa	14 km (100%)	9	20	69
Luonnonsuojelualue	kohtalainen	Aittosuo- aarnialue	Saarijärvi, Ka- rstula	Keski-Suomi	14 km (100%)	10	5	259
Suuri vesistö	kohtalainen		Soini	Etelä-Pohjanmaa	14 km (100%)	10	50	51
Suuri vesistö	kohtalainen		Ähtäri	Etelä-Pohjanmaa	14 km (100%)	10	0	62
Luonnonsuojelualue	kohtalainen	Saarisen luonnonsuojelualue	Karstula	Keski-Suomi	14 km (100%)	10	12	6
Suuri vesistö	kohtalainen		Ähtäri	Etelä-Pohjanmaa	14 km (82%); 25 km (18%)	10	55	1473
Luonnonsuojelualue	kohtalainen	Aittosuo- aarnialue	Saarijärvi, Ka- rstula	Keski-Suomi	14 km (100%)	10	5	259
Suuri vesistö	kohtalainen	Saarinen	Ähtäri	Etelä-Pohjanmaa	14 km (100%)	10	0	62
Suuri vesistö	kohtalainen	Niemisvesi, Pemu	Ähtäri	Etelä-Pohjanmaa	25 km (18%); 14 km (82%)	10	55	1473
Suuri vesistö	kohtalainen	Iso Lauttajärvi	Soini	Etelä-Pohjanmaa	14 km (100%)	10	50	51

Arvo	Herkkyyks	Kohteen nimi	Kunta	Maakunta	Etäisyyss- vyöhyke/ vyöhykkeet	Minimi- etäisyys (km)	Näkyvyys (%)	Pinta-ala (ha)
Suuri vesistö	kohtalainen	Pyhikki	Ähtäri	Etelä-Pohjanmaa	14 km (100%)	10	0	37
Suuri vesistö	kohtalainen		Saarijärvi	Keski-Suomi	14 km (100%)	11	29	176
Suuri vesistö	kohtalainen		Karstula	Keski-Suomi	14 km (68%);25 km (32%)	11	23	197
Suuri vesistö	kohtalainen	Kiminginjärvi	Saarijärvi	Keski-Suomi	14 km (100%)	11	29	176
Suuri vesistö	kohtalainen	Vahvanen	Karstula	Keski-Suomi	25 km (32%);14 km (68%)	11	23	197
Suuri vesistö	kohtalainen		Karstula	Keski-Suomi	14 km (100%)	12	0	25
Suuri vesistö	kohtalainen	Tohtaanjärvi	Saarijärvi	Keski-Suomi	14 km (100%)	12	0	29
Suuri vesistö	kohtalainen	Uitusjärvi	Karstula	Keski-Suomi	14 km (100%)	12	0	25
Suuri vesistö	kohtalainen	Isojärvi	Soini,Ähtäri	Etelä-Pohjanmaa	14 km (100%)	12	0	59
Natura-alue	kohtalainen	Laihistenneva - Härkäneva - Vahvasenjoki	Soini,Karstula	Keski-Suomi,Etelä- Pohjanmaa	14 km (4%);25 km (96%)	13	7	492
Suuri vesistö	kohtalainen		Saarijärvi,M ultia	Keski-Suomi	14 km (100%)	13	1	37
Suuri vesistö	kohtalainen		Saarijärvi	Keski-Suomi	14 km (24%);25 km (76%)	13	40	169
Suuri vesistö	kohtalainen	Saarijärvi	Saarijärvi,M ultia	Keski-Suomi	14 km (100%)	13	1	37
Suuri vesistö	kohtalainen	Vihanninjärvi	Saarijärvi	Keski-Suomi	25 km (76%);14 km (24%)	13	40	169
Luonnonsuojelualue	kohtalainen	Laihistenneva	Karstula	Keski-Suomi	14 km (3%);25 km (97%)	14	17	186
Suuri vesistö	kohtalainen		Keuruu,Ä, h täri	Keski-Suomi,Etelä- Pohjanmaa	25 km (100%)	14	4	92
Luonnonsuojelualue	kohtalainen	Laihistenneva	Karstula	Keski-Suomi	14 km (3%);25 km (97%)	14	17	186
Suuri vesistö	kohtalainen		Saarijärvi	Keski-Suomi	14 km (1%);25 km (99%)	14	15	397
Suuri vesistö	kohtalainen	Hirvijärvi	Keuruu,Äht äri	Keski-Suomi,Etelä- Pohjanmaa	25 km (100%)	14	4	92
Suuri vesistö	kohtalainen	Karankajärvi	Saarijärvi	Keski-Suomi	25 km (99%);14 km (1%)	14	15	397
Natura-alue	kohtalainen	Vesilahdensuo - Kurkisuo	Keuruu,Mul tia	Keski-Suomi	25 km (100%)	15	25	192
Natura-alue	kohtalainen	Hirvijärvi	Keuruu	Keski-Suomi	25 km (100%)	15	1	60
Luonnonsuojelualue	kohtalainen	Vesilahdensuo	Keuruu,Mul tia	Keski-Suomi	25 km (100%)	15	28	156
Luonnonsuojelualue	kohtalainen	Vesilahdensuo	Keuruu,Mul tia	Keski-Suomi	25 km (100%)	15	28	156
Luonnonsuojelualue	kohtalainen	Hirvijärven metsä	Keuruu,Ä, h täri	Keski-Suomi,Etelä- Pohjanmaa	25 km (100%)	15	1	58
Luonnonsuojelualue	kohtalainen	Hirvijärven metsä	Keuruu,Ä, h täri	Keski-Suomi,Etelä- Pohjanmaa	25 km (100%)	15	1	58
Suuri vesistö	kohtalainen	Kolunjärvi	Soini,Ähtäri	Etelä-Pohjanmaa	25 km (100%)	15	0	25
Suuri vesistö	kohtalainen	Kolunjärvi	Soini,Ähtäri	Etelä-Pohjanmaa	25 km (100%)	15	0	60

Arvo	Herkkyyks	Kohteen nimi	Kunta	Maakunta	Etäisyys- vyöhyke/ vyöhykkeet	Minimi- etäisyys (km)	Näkyvyys (%)	Pinta-ala (ha)
Suuri vesistö	kohtalainen	Sammalinen	Saarijärvi	Keski-Suomi	25 km (100%)	15	0	114
Suuri vesistö	kohtalainen		Keuruu, Ähtäri	Keski-Suomi, Etelä-Pohjanmaa	25 km (100%)	16	49	809
Suuri vesistö	kohtalainen		Soini	Etelä-Pohjanmaa	25 km (100%)	16	6	92
Suuri vesistö	kohtalainen		Multia	Keski-Suomi	25 km (100%)	16	1	45
Taajamatoimintojen alue	kohtalainen	Myllymäki	Ähtäri	Etelä-Pohjanmaa	25 km (100%)	16	4	156
Maakunnallisesti arvokkaaksi ehdotettu maisema-alue	kohtalainen	Ähtärinseudun kulttuurimaisemat; Inha - Myllymä	Ähtäri	Etelä-Pohjanmaa	25 km (100%)	16	1	2189
Virkistyskohteet	kohtalainen	Ohrakoski	Ähtäri	Etelä-Pohjanmaa	25 km (100%)	16	0	1961
Suuri vesistö	kohtalainen	Liesjärvi	Keuruu, Ähtäri	Keski-Suomi, Etelä-Pohjanmaa	25 km (100%)	16	49	809
Suuri vesistö	kohtalainen	Huikurinlampi	Ähtäri	Etelä-Pohjanmaa	25 km (100%)	16	0	68
Suuri vesistö	kohtalainen	Vehkoojärvi, Palsa	Multia	Keski-Suomi	25 km (100%)	16	1	45
Suuri vesistö	kohtalainen	Jokijärvi	Soini	Etelä-Pohjanmaa	25 km (100%)	16	6	92
Ulkoilureitit	kohtalainen	Valkealampi-Moksunniemi	Alajärvi, Ähtäri, Alavus	Etelä-Pohjanmaa	30 km (23%); 25 km (60%)	17	0	244
Natura-alue	kohtalainen	Matosuo	Soini	Etelä-Pohjanmaa	25 km (100%)	17	3	837
Luonnonsuojelualue	kohtalainen	UTUSUON LUONNONSUOJELUALUE	Multia	Keski-Suomi	25 km (100%)	17	13	60
Natura-alue	kohtalainen	Valkeisenjärvi - Särkilampi - Utusuo	Saarijärvi, Multia	Keski-Suomi	25 km (100%)	17	6	123
Suuri vesistö	kohtalainen		Ähtäri	Etelä-Pohjanmaa	25 km (100%)	17	3	146
Luonnonsuojelualue	kohtalainen	NIEMIAHON LUONNONSUOJELUALUE	Multia	Keski-Suomi	25 km (100%)	17	43	4
Suuri vesistö	kohtalainen	Partajärvi	Saarijärvi, Multia	Keski-Suomi	25 km (100%)	17	0	66
Suuri vesistö	kohtalainen	Valkeinen	Ähtäri	Etelä-Pohjanmaa	25 km (100%)	17	3	146
Luonnonsuojelualue	kohtalainen	Matosuo	Soini	Etelä-Pohjanmaa	25 km (100%)	18	8	354
Loma-asuntoalue	kohtalainen	Moksunniemi	Ähtäri	Etelä-Pohjanmaa	25 km (100%)	18	1	1931
Suuri vesistö	kohtalainen		Keuruu, Multia	Keski-Suomi	25 km (100%)	18	8	409
Suuri vesistö	kohtalainen		Ähtäri	Etelä-Pohjanmaa	25 km (100%)	18	30	683
Maakunnallisesti arvokkaaksi ehdotetut rakennetut kulttuuriympäristöt (alueet)	kohtalainen	Myllymäen asemakylä	Ähtäri	Etelä-Pohjanmaa	25 km (100%)	18	12	45
RKY-alue	suuri	Myllymäen rautatieasema ja asemanseudun kauppa- ja liikerakennukset	Ähtäri	Etelä-Pohjanmaa	25 km (100%)	18	0	4
Suuri vesistö	kohtalainen		Ähtäri	Etelä-Pohjanmaa	25 km (100%)	18	44	1011
Luonnonsuojelualue	kohtalainen	Matosuo	Soini	Etelä-Pohjanmaa	25 km (100%)	18	8	354
Suuri vesistö	kohtalainen	Ähtärinjärvi	Soini, Alajärvi, Ähtäri	Etelä-Pohjanmaa	25 km (79%); 30 km (19%)	18	18	4196
Suuri vesistö	kohtalainen	Uuranjärvi	Keuruu, Multia	Keski-Suomi	25 km (100%)	18	8	409

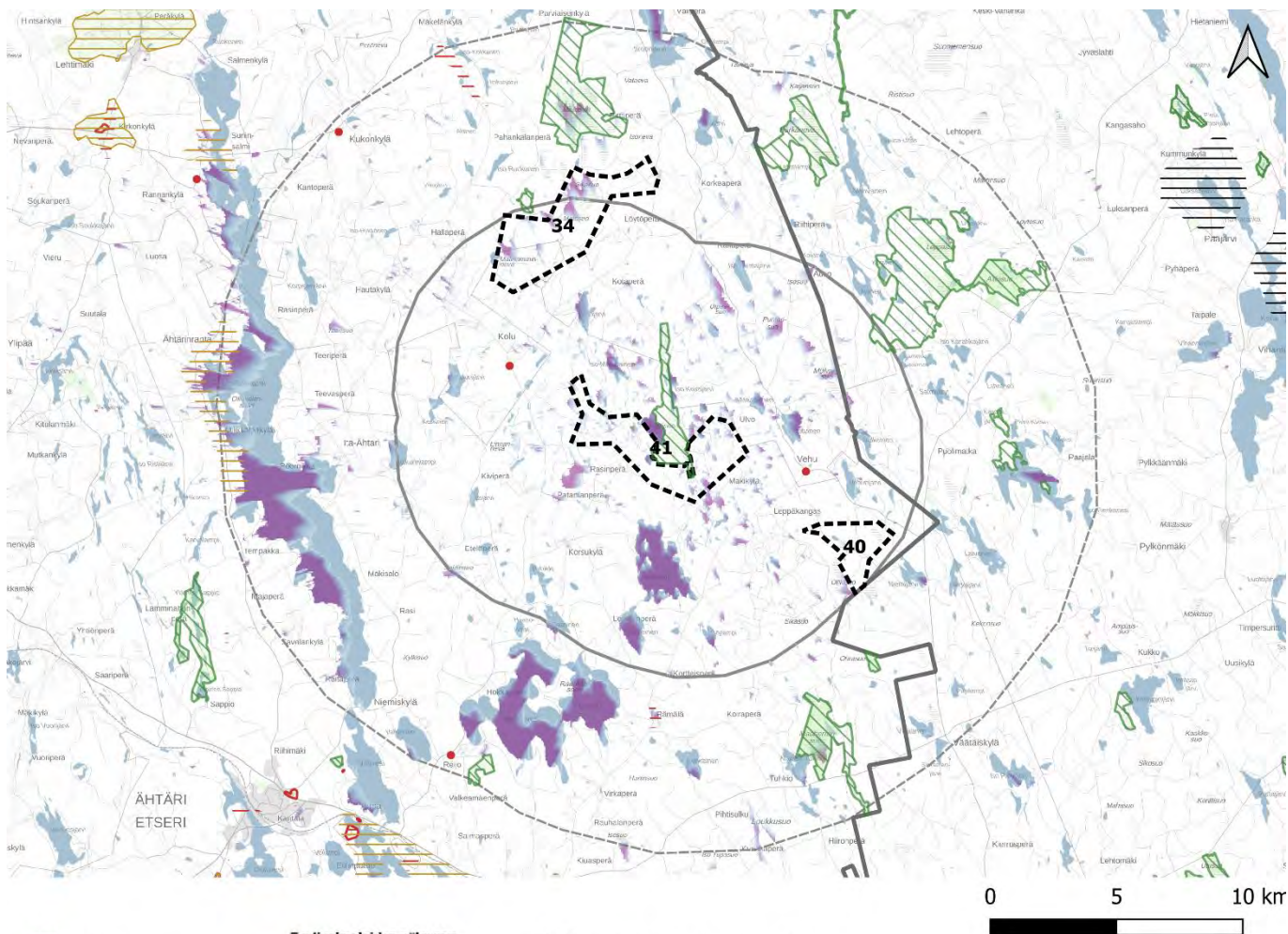
Arvo	Herkkyys	Kohteen nimi	Kunta	Maakunta	Etäisyys- vyöhyke/ vyöhykkeet	Minimi- etäisyys (km)	Näkyvyys (%)	Pinta-ala (ha)
Virkistyskohteet	kohtalainen	Honkiniemi	Ä,htäri	Etelä-Pohjanmaa	25 km (100%)	19	26	1961
Suuri vesistö	kohtalainen		Ä,htäri	Etelä-Pohjanmaa	25 km (100%)	19	7	448
Suuri vesistö	kohtalainen		Soini,Karstula	Keski-Suomi,Etelä-Pohjanmaa	25 km (100%)	19	28	283
Suuri vesistö	kohtalainen		Ä,htäri	Etelä-Pohjanmaa	25 km (100%)	19	1	173
Suuri vesistö	kohtalainen	liroonjärvi	Soini,Karstula	Keski-Suomi,Etelä-Pohjanmaa	25 km (100%)	19	28	283
Suuri vesistö	kohtalainen	Iso-Ruukonen	Soini	Etelä-Pohjanmaa	25 km (100%)	19	0	28
Suuri vesistö	kohtalainen	Lamminperänlampi,Hankavesi	Ähtäri	Etelä-Pohjanmaa	25 km (100%)	19	4	1310
Maakunnallisesti arvokkaaksi ehdotetut rakennetut kulttuuriympäristöt (alueet)	kohtalainen	Moksu	Ä,htäri	Etelä-Pohjanmaa	25 km (100%)	20	31	6
Virkistysalueet	kohtalainen	Moksunniemi (Virkistysalue+matkailukeskus+loma-asutus)	Ä,htäri	Etelä-Pohjanmaa	25 km (100%)	20	1	256
Ulkoilureitit	kohtalainen	Moksunniemi-Virrat	Keuruu,Ä,htäri	Keski-Suomi,Etelä-Pohjanmaa	25 km (100%)	20	1	32
Suuri vesistö	kohtalainen		Ä,htäri	Etelä-Pohjanmaa	25 km (100%)	20	3	688
Suuri vesistö	kohtalainen	Joutenjärvi	Karstula	Keski-Suomi	25 km (100%)	20	0	42
Suuri vesistö	kohtalainen		Soini,Ä,htäri	Etelä-Pohjanmaa	25 km (100%)	21	7	965
Natura-alue	kohtalainen	Haukisuo - Härkäsuo - Kukkoneva	Soini,Karstula	Keski-Suomi,Etelä-Pohjanmaa	30 km (29%);25 km (56%)	21	0	2470
Suuri vesistö	kohtalainen	Korpisenjärvi	Soini	Etelä-Pohjanmaa	25 km (100%)	21	0	63
Suuri vesistö	kohtalainen	Hoikanjärvi	Soini	Etelä-Pohjanmaa	25 km (100%)	21	0	21
Suuri vesistö	kohtalainen		Karstula	Keski-Suomi	30 km (70%);25 km (29%)	22	28	1943
Suuri vesistö	kohtalainen		Keuruu	Keski-Suomi	30 km (17%);25 km (83%)	22	1	231
Taajamatoimintojen alue	kohtalainen	Ä,htäri	Ä,htäri	Etelä-Pohjanmaa	30 km (10%);25 km (90%)	22	2	687
Maakunnallisesti arvokkaaksi ehdotettu maisema-alue	kohtalainen	Ä,htärinjärven kulttuurimaisemat	Ä,htäri	Etelä-Pohjanmaa	30 km (5%);25 km (95%)	22	17	803
Suuri vesistö	kohtalainen		Karstula	Keski-Suomi	25 km (100%)	22	22	83
Suuri vesistö	kohtalainen	Voilampi	Ähtäri	Etelä-Pohjanmaa	25 km (100%)	22	0	100
Suuri vesistö	kohtalainen	Valkkuna	Karstula	Keski-Suomi	25 km (100%)	22	22	83
Suuri vesistö	kohtalainen	Pääjärvi	Karstula	Keski-Suomi	25 km (29%);30 km (70%)	22	28	1943
Suuri vesistö	kohtalainen	Vähä Suojärvi,Suojärvi	Keuruu	Keski-Suomi	25 km (83%);30 km (17%)	22	1	231
Suuri vesistö	kohtalainen		Keuruu	Keski-Suomi	30 km (34%);25 km (66%)	23	2	196
Maakunnallisesti arvokkaaksi ehdotetut rakennetut kulttuuriympäristöt (alueet)	kohtalainen	Ä,htärin museo	Ä,htäri	Etelä-Pohjanmaa	25 km (100%)	23	4	6

Arvo	Herkkyys	Kohteen nimi	Kunta	Maakunta	Etäisyys- vyöhyke/ vyöhykkeet	Minimi- etäisyys (km)	Näkyvyys (%)	Pinta-ala (ha)
Virkistyskohteet	kohtalainen	Hankanen	Soini, Karstula	Keski-Suomi, Etelä-Pohjanmaa	30 km (73%); 25 km (27%)	23	2	1961
Virkistyskohteet	kohtalainen	Mustikkavuori	Ähtäri	Etelä-Pohjanmaa	30 km (60%); 25 km (40%)	23	0	1961
Suuri vesistö	kohtalainen		Soini, Alajärvi, Ähtäri	Etelä-Pohjanmaa	30 km (59%); 25 km (41%)	23	4	756
Suuri vesistö	kohtalainen	Iso Kivijärvi	Keuruu	Keski-Suomi	25 km (66%); 30 km (34%)	23	2	196
Suuri vesistö	kohtalainen	Kokko-Valkeinen	Soini, Karstula	Keski-Suomi, Etelä-Pohjanmaa	25 km (100%)	23	0	26
Suuri vesistö	kohtalainen	Riuttonen	Soini	Etelä-Pohjanmaa	25 km (100%)	23	0	43
Suuri vesistö	kohtalainen	Karvalampi	Ähtäri	Etelä-Pohjanmaa	25 km (100%)	23	0	34
Suuri vesistö	kohtalainen	Saarijärvi	Keuruu, Ähtäri	Keski-Suomi, Etelä-Pohjanmaa	25 km (100%)	23	0	21
Suuri vesistö	kohtalainen		Soini, Karstula	Keski-Suomi, Etelä-Pohjanmaa	30 km (90%); 25 km (10%)	24	7	288
Suuri vesistö	kohtalainen		Karstula	Keski-Suomi	30 km (63%); 25 km (37%)	24	7	479
Suuri vesistö	kohtalainen	Hankajärvi	Soini, Karstula	Keski-Suomi, Etelä-Pohjanmaa	25 km (10%); 30 km (90%)	24	7	288
Suuri vesistö	kohtalainen	Ouluvesi	Ähtäri	Etelä-Pohjanmaa	25 km (48%); 30 km (52%)	24	0	403
Suuri vesistö	kohtalainen	Vahanganjoki	Karstula	Keski-Suomi	25 km (55%); 30 km (45%)	24	0	23
Suuri vesistö	kohtalainen	Alainen-Sappio	Ähtäri	Etelä-Pohjanmaa	25 km (100%)	24	0	29
Suuri vesistö	kohtalainen	Yläinen-Sappio	Ähtäri	Etelä-Pohjanmaa	25 km (100%)	24	0	37
Suuri vesistö	kohtalainen	Vahanka	Karstula	Keski-Suomi	25 km (37%); 30 km (63%)	24	7	479
Taajamatoimintojen alue	kohtalainen	Soini kk	Soini	Etelä-Pohjanmaa	30 km (100%); 25 km (0%)	25	3	318
Suuri vesistö	kohtalainen	Purasjärvi	Keuruu	Keski-Suomi	25 km (1%); 30 km (99%)	25	0	43
Suuri vesistö	kohtalainen	Taipaleenjärvi	Keuruu	Keski-Suomi	30 km (100%)	25	0	24
Suuri vesistö	kohtalainen	Liesjärvi	Alavus	Etelä-Pohjanmaa	30 km (100%)	25	0	55
Maakunnallisesti arvokas maisema-alue (Keski-Suomi)	kohtalainen	Tarhapää	Multia	Keski-Suomi	30 km (100%)	26	7	378
Suuri vesistö	kohtalainen		Multia	Keski-Suomi	30 km (100%)	26	23	211
Suuri vesistö	kohtalainen		Soini	Etelä-Pohjanmaa	30 km (100%)	26	16	79
Maakunnallisesti arvokkaaksi ehdotetut rakennetut kulttuuriympäristöt (alueet)	kohtalainen	Soinin kirkonkylä	Soini	Etelä-Pohjanmaa	30 km (100%)	26	9	53
Maakunnallisesti arvokkaaksi ehdotettu maisema-alue	kohtalainen	Ähtärintjärven kulttuurimaisemat	Alajärvi	Etelä-Pohjanmaa	30 km (100%)	26	4	267
Suuri vesistö	kohtalainen	Tarhapäänjärvi	Multia	Keski-Suomi	30 km (100%)	26	23	211
Suuri vesistö	kohtalainen	Iso-Punsa	Soini	Etelä-Pohjanmaa	30 km (100%)	26	16	79

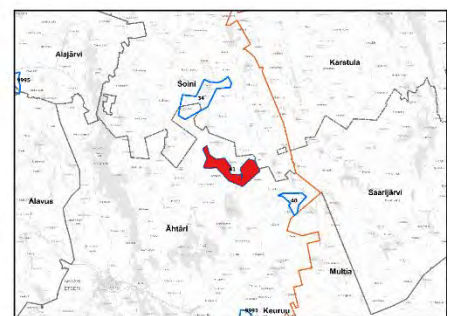
Arvo	Herkkyys	Kohteen nimi	Kunta	Maakunta	Etäisyys- vyöhyke/ vyöhykkeet	Minimi- etäisyys (km)	Näkyvyys (%)	Pinta-ala (ha)
Suuri vesistö	kohtalainen	Iso Ristijärvi	Alavus	Etelä-Pohjanmaa	30 km (100%)	26	0	26
Suuri vesistö	kohtalainen	Martinjärvi	Keuruu	Keski-Suomi	30 km (100%)	26	0	110
Suuri vesistö	kohtalainen	Limajärvi	Soini	Etelä-Pohjanmaa	30 km (100%)	26	0	110
Suuri vesistö	kohtalainen	Viinikanjärvi	Keuruu	Keski-Suomi	30 km (100%)	26	0	77
Valtakunnallisesti arvokas maisema- alue	suuri	Ähtärin reitin maisemat	Virrat, Ähtäri	Pirkanmaa, Etelä- Pohjanmaa	30 km (12%)	27	0	4534
Luonnonsuojelualue	kohtalainen	Ähtärin reitin kulttuurimaisemat	Virrat, Ähtäri	Pirkanmaa, Etelä- Pohjanmaa	30 km (12%)	27	0	4849
Virkistyskohteet	kohtalainen	Mutka	Alavus	Etelä-Pohjanmaa	30 km (57%)	27	0	1961
Suuri vesistö	kohtalainen	Kortejärvi	Karstula	Keski-Suomi	30 km (100%)	27	0	51
Suuri vesistö	kohtalainen	Peränne	Ähtäri	Etelä-Pohjanmaa	30 km (19%)	27	0	900
Suuri vesistö	kohtalainen	Valkeajärvi	Keuruu	Keski-Suomi	30 km (100%)	27	0	79
Suuri vesistö	kohtalainen	Pitkäjärvi	Alavus	Etelä-Pohjanmaa	30 km (100%)	27	0	28
Suuri vesistö	kohtalainen	Naarasjärvi	Soini, Alajärvi	Etelä-Pohjanmaa	30 km (100%)	28	0	40
Suuri vesistö	kohtalainen	Hautojärvi	Ähtäri	Etelä-Pohjanmaa	30 km (100%)	28	0	102
Suuri vesistö	kohtalainen	Saarijärvi	Soini	Etelä-Pohjanmaa	30 km (100%)	28	0	23
Suuri vesistö	kohtalainen	Naarajärvi	Keuruu	Keski-Suomi	30 km (100%)	29	0	20
Suuri vesistö	kohtalainen	Pihlajavesi	Keuruu	Keski-Suomi	30 km (5%)	29	0	2028
Suuri vesistö	kohtalainen	Iso Korpjärvi	Keuruu	Keski-Suomi	30 km (24%)	29	0	51
Suuri vesistö	kohtalainen	Akkojärvi	Alavus	Etelä-Pohjanmaa	30 km (39%)	29	0	133

Kohdekortti tv-41, Isohaudankangas

Kunta: Soini, Ähtäri



- Natura-alue
- Luonnsuojelualue
- Kansallispuisto
- Valtakunnallisesti arvokkaat maisema-alueet
- Maakunnallisesti arvokkaiksi ehdotetut maisema-alueet
- Muinaisjäännökset ja arkeologiset kohteet
- Maakuntaraja
- Maakunnallisesti arvokkaiksi ehdotetut rakennetut kulttuuriympäristöt
- Alueet
- Pisteet
- Tuulivoimaloiden näkyvyys
- Eniten voimaloita
- Vähiten voimaloita
- Muut maakunnat, potentiaaliset tv-alueet
- Muut maakunnat, merkittävä maisema tai kulttuuriympäristöalue
- Valtakunnallisesti arvokkaat rakennetut kulttuuriympäristöt
- Alueet
- Pisteet
- Viivat
- Potentiaaliset tv-alueet
- Potentiaaliset tuulivoima-alueet
- Etäisyys tuulivoiman selvitysalueesta 7 km
- Etäisyys tuulivoiman selvitysalueesta 14 km

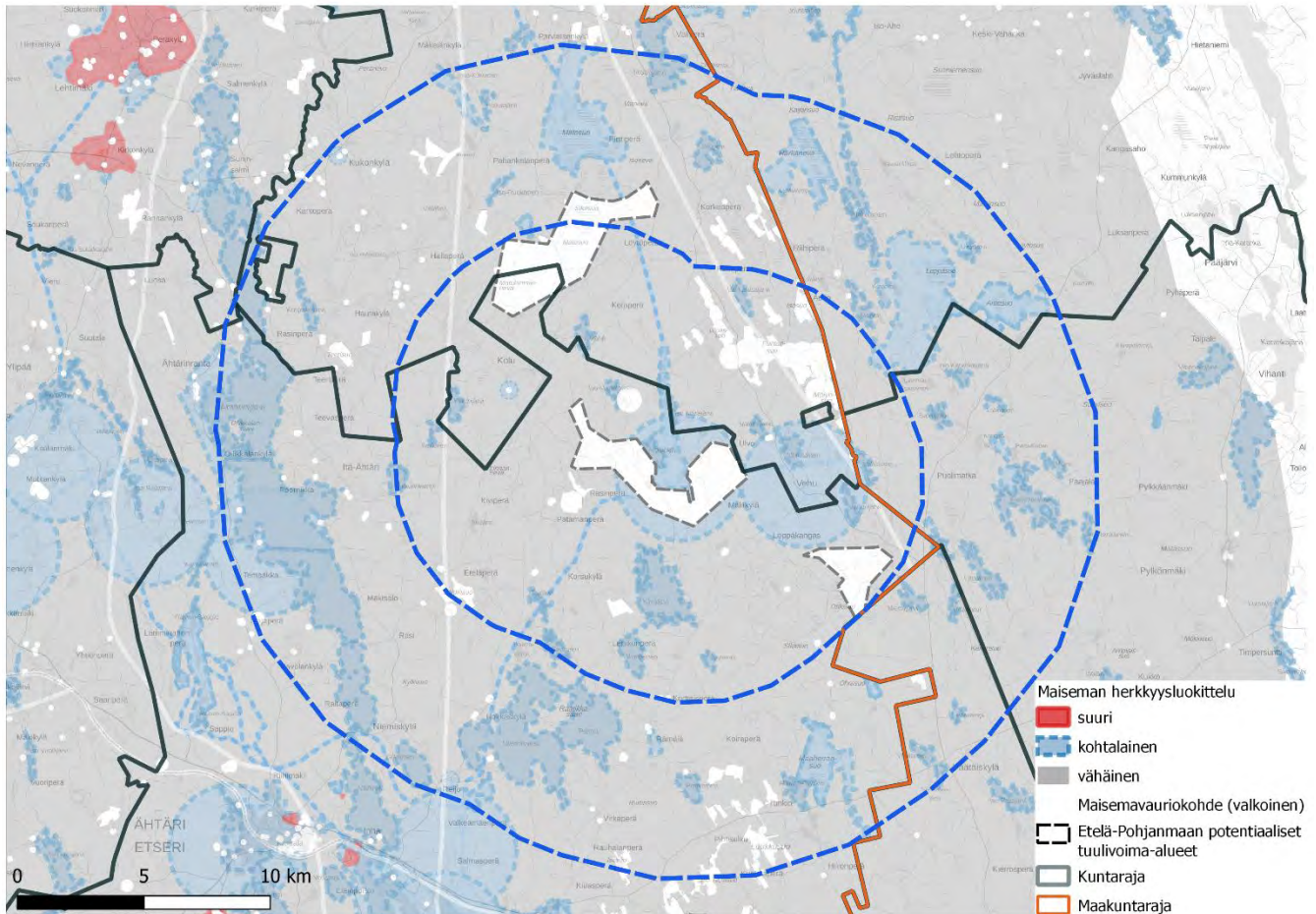


Lähteet: MML 2022, Syke 2022, Museovirasto 2022, Pohjanmaan-, Keski-Pohjanmaan, Etelä-Pohjanmaan, Pirkanmaan-, Satakunnan- ja Keski-Suomen maakuntaliitot.

Kuva 29. Tv-41 tuulivoima-alueen näkyvyys ja lähi- sekä välivaikutusalueiden arvokohteet

Kohteen sijainti	Alue Soinin ja Ähtärin rajalla noin 17 kilometriä Ähtärin keskustasta koilliseen. Alue sijaitsee Keski-Suomen maakuntarajan läheisyydessä noin neljä kilometriä rajalta länteen. Ähtärinjärvi sijaitsee alueen länsipuolella noin kymmenen kilometrin etäisyydellä.
Pinta-ala	1141,82 ha
Arvio tuulivoimaloiden määrästä / Suunnittelutilanne	17 kpl, alueella ei ole ennestään tuulivoimaloita. Konttisuon 9 voimalan tuulipuisto sijaitsee alle 4 kilometrin etäisyydellä idässä. Kimpilamminkankaan hankealue (yht. 29 voimalaa) sijaitsee alle 4 km etäisyydellä luoteessa. Karstulan hankealue sijaitsee n. 13 km etäisyydellä pohjoisessa. Tuulivoima-alueen läheisyydessä sijaitsee 2 potentiaalista tuulivoima-alueita.
Alueen yleiskuvaus	Tuulivoima-alue kuuluu Suomenselän maisemamaakuntaan . Myös maisemaseutujen osa-aluejaon mukaan alue sijaitsee Suomenselällä. (Ympäristöministeriö, 1992). Tuulivoima-alue kuuluu Suomenselän maisemamaakuntaan . Myös maisemaseutujen osa-aluejaon mukaan alue sijaitsee Suomenselällä. (Ympäristöministeriö, 1992).

Tuulivoima-alueen vaikutus herkkiin kohteisiin



Kuva 22. Maiseman herkkyys tv-41:n vaikutusalueilla

Merkittävimmät vaikutukset voimaloista kohdistuvat lähi- ja välialueen kohteisiin; siellä voimat näkyvät laajimmin.

Vaikutus lähialueen kohteisiin, joiden herkkyys muutokselle on suuri tai kohtalainen

Lähivaikutusalueella tuulivoimalat voivat olla maisemakuvassa hallitsevia ja niiden visuaaliset vaikutukset niin merkittäviä, että syntyy vaikutuksia maiseman luonteeseen ja laatuun. (Ympäristöministeriö, 2016)

Tuulivoima-alueen lähialueella ei ole aluetta, jonka herkkyys on suuri.

Lähialueen alueet, joiden herkkyys on kohtalainen ovat maakunnallisesti arvokkaaksi ehdotetut kulttuuriympäristöt, yksi Natura-alue ja vesistöt.

Lähialueen MKY-kohteet ovat paikallisia rakennettuja ympäristöjä. Kohteet ovat pienikokoisia rakennettuja ympäristöjä metsäisessä ympäristössä. Vaikutuksen merkittävyys on vähäinen.

Natura- ja LS-alue Ison Koirajärven harju sijoittuu tuulivoima-alueen pohjoispuolelle. Tv-alue sijoittuu Natura-alueen ympärille. Toteutunut ulkoilureitti Moksenniemi-Vuorenmaa kulkee tv-alueen ja Natura-alueen läpi etelästä pohjoiseen. Alueella sijaitse lisäksi virkistyskohte Arpainen. Kaikilla näillä kohteilla on vähän näkyvyysalueita, mutta pienen etäisyyden takia tuulivoimalat eivät voi jäädä huomaamatta. Arpainen järvi on kokonaan näkyvyysaluetta. Sen rannoilla tuulivoimalat ovat erityisen hallitsevia.

Kauempana tv-alueelta itään on Vehun luontomatkailukohte, josta tuulivoimalat eivät näy.

Lähialueen järvistä suurin osa on pieniä. Kivijärvi on isompi järvi, tv-alueelta etelään. Järven rannoilla on paikoin loma-asutusta.

Vaikutus välialueen kohteisiin, joiden herkkyys muutokselle on suuri tai kohtalainen

Väliwyöhykkeen vaikutusalueella voimat voivat näkyä selvästi, mutta visuaaliset vaikutukset vähenevät etäisyyden kasvaessa. Voimat muodostavat osan laajempaa maisemakokonaisuutta ja niiden kokoa ja etäisyyttä voi olla vaikea hahmottaa. (Ympäristöministeriö, 2016)

Tuulivoima-alueen välialueella ei ole aluetta, jonka herkkyys on suuri.

Välialueen kohtalaisen herkkä alueet ovat maakunnallisesti arvokkaaksi ehdotettu maisema-alue, kulttuuriympäristö, luonnonsuojelu- ja Natura-alue, vesistöt sekä maakuntakaavan ohjeelliset virkistysreitit ja -alueet

Maakunnallisesti arvokkaaksi ehdotettu maisema-alue Ähtärinjärven kulttuurimaisemat sijaitsee 13 km tuulivoima-alueelta länteen, Ähtärinjärven länsirannalla. Näkyvyysalueet ovat pieniä ja pirstaleisia. Suurin osa maisema-alueesta sijaitsee kaukoalueella. Vaikutusten merkittävyys on vähäinen.

MKY kohde Rämälän kylä tv-alueelta 8 km etelään, näkyvyyttä on osittain. Rakennetussa ympäristössä näkyvyyttä on todennäköisesti vähemmän kuin mitä näkymäalueanalyysin laskentatulokset osoittaa.

MKY-kohde **Pahankalantien asutus ja Vahtilan puromylly**, alueelta 11–14 km pohjoiseen, ei näkyvyyttä.

Luonnonsuojelualueella **Matosuolla** Soinissa, sekä **Maaherransuolla** Ähtärissä on osittainen näkyvyys. Muiden välialueen luonnonsuojelu- ja Natura-alueiden näkyvyysalueet ovat pieniä tai näkyvyyttä ei ole ollenkaan.

Virkistysalueilla Ähtärinsalmi ja Honkiniemi (Ähtärinjärven rannalla) saattaa syntyä näkyvyyttä. Alueilla **Ohrakoski ja Kalliorinne** ei ole lainkaan visuaalista vaikutusta.

Suurin vesistö välivaikutusalueella on Ähtärinjärvi. Järven rannalla on asutusta ja loma-asutusta. Järven vesialueen näkyvyysalueet ovat rajattuja ja ne sijaitsevat vain järven länsipuoliskolla. Itäpuolella sijaitsevat saaret ovat näkyvyyden kohteina ja muodostavat katvealueita niiden länsipuolella. Tuulivoimalat ovat järvestä katsoen jo aika kaukana. **Niemisvesi, Pemu**, järvenrantojen loma-asutus on usein katvealueilla, vesialueella on laajoja näkyvyysalueita. Kohteet sijaitsevat alueelta 8 km lounaaseen.

Potentiaalisella ulkoilureitillä **Valkealampi-Moksunniemi** ei ole näkyvyysaluetta.

Maisemavauriot lähi- ja välivaikutusalueella

Suurimmat maisemavaurioalueet lähi- ja välivaikutusalueilla ovat potentiaaliset ja toteutuneet tuulivoima-alueet. Tuulivoima-alueen lähivaikutusalueella on yksi ja välialueella yksi potentiaalisesti tunnistettu tuulivoima-alue. Lähin alue on kohteesta itään ja sen pinta-ala on 417 ha, toinen alue sijaitsee pohjoisessa ja se on alaltaan 1334 ha. Toteutuneita tuulivoimaloita on tv-alueelta koilliseen lähialueella, 8 voimalaa. Lisäksi on yksittäinen tuulivoimala tv-alueelta 1 km pohjoiseen. Eri puolilla lähi- ja välivaikutusalueella, erityisesti tv-alueelta koilliseen ja pohjoiseen sekä välialueella etelässä on turvetuotantoalueita. Maa-aineisten ottoalueita ja teollisuutta on alueella vähän. Varastoalueita on jonkin verran. Maatalouden suuryksiköitä on paikoin peltomaisemissa, Ähtärinjärven lähellä. Tv-alueen lähi- ja välivaikutusalueen läpi kulkee sähkölinjoja etelästä pohjoiseen Soinin suuntaan.

Vaikutus lähi- ja välialueen kohteisiin, joiden herkkyys muutokselle on vähäinen

Lähi- ja välivaikutusalueella on alueita, joissa on näkyvyyttä ja herkkyys on vähäinen. Alueet ovat yleensä peltomaisemia ja avosoita. Avosoilla, joilla ei ole erityisiä arvoja, kävijämäärät ovat todennäköisesti pienet. Kylä- ja peltomaisemassa, esim. Ikkeläjärvellä tai Ilvesjoella on asutusta ja ihminen maiseman kokijana on läsnä. Näillä alueella visuaalinen vaikutus voidaan pienen etäisyyden takia kokea hallitseväksi. Alueet, jotka ovat metsäisiä sen sijaan jäävät täysin katvealueille.

Yhteisvaikutukset

Tv-alue	Kunta	Maakunta	Etäisyys- vyöhyke/ vyöhykkeet	Minimi- etäisyys (km)	Pinta- ala (ha)
tv-34 Matosuo	Soini, Ähtäri	Etelä-Pohjanmaa	7 km (73 %); 14 km (27 %)	4	1334
tv-40 Heinäsuo	Ähtäri	Etelä-Pohjanmaa	7 km (100 %)	4	417

Taulukko 21. Etelä-Pohjanmaan potentiaaliset tuulivoima-alueet tv-41 alueen vaikutusalueella

Potentiaalisen tuulivoima-alueen tv-41 lähi- ja välivyöhykkeelle sijoittuu kaksi muuta potentiaalista tuulivoima-aluetta: Tv-34 Matosuo n. 4 km alueelta luoteeseen ja Tv-40 Heinäsuo n. 4 km alueelta kaakkoon.

Arvo	Herkkyys	Kohteen nimi	Kunta	Maakunta	Etäisyys- vyöhyke/ vyöhykkeet	Minimi- etäisyys (km)	Näkyvyys (%)	Pinta-ala (ha)
Luonnonsuojelualue	kohtalainen	Ison Koirajärven harju	Soini, Ähtäri	Etelä-Pohjanmaa	7 km (100%)	0	4	140
Ulkoilureitit	kohtalainen	Moksunniemi- Vuorenmaa	Soini, Ähtäri	Etelä-Pohjanmaa	7 km (41%);14 km (33%);30 km (1%);25 km (25%)	0	2	240
Luonnonsuojelualue	kohtalainen	Ison Koirajärven harju	Soini, Ähtäri	Etelä-Pohjanmaa	7 km (100%)	0	4	140
Virkistyskohteet	kohtalainen	Arpainen	Soini, Ähtäri	Etelä-Pohjanmaa	7 km (100%)	0	17	1961
Suuri vesistö	kohtalainen		Ähtäri	Etelä-Pohjanmaa	7 km (100%)	0	96	61
Virkistyskohteet	kohtalainen	Vehu	Soini,Saarijä- rvi, Ähtäri	Keski-Suomi,Etelä- Pohjanmaa	7 km (100%)	0	12	1961
Natura-alue	kohtalainen	Ison Koirajärven harju	Soini, Ähtäri	Etelä-Pohjanmaa	7 km (100%)	0	7	343
Ulkoilureitit	kohtalainen	Arpainen-Pylkönmäki	Soini, Ähtäri	Etelä-Pohjanmaa	7 km (100%)	0	11	37
Suuri vesistö	kohtalainen	Arpainen	Ähtäri	Etelä-Pohjanmaa	7 km (100%)	0	96	61
Suuri vesistö	kohtalainen		Soini	Etelä-Pohjanmaa	7 km (100%)	1	79	29
Suuri vesistö	kohtalainen		Ähtäri	Etelä-Pohjanmaa	7 km (100%)	1	92	443
Suuri vesistö	kohtalainen		Ähtäri	Etelä-Pohjanmaa	7 km (100%)	1	90	41
Suuri vesistö	kohtalainen		Soini, Ähtäri	Etelä-Pohjanmaa	7 km (100%)	1	86	36
Suuri vesistö	kohtalainen	Kivijärvi	Ähtäri	Etelä-Pohjanmaa	7 km (100%)	1	92	443
Suuri vesistö	kohtalainen	Iso-Manalainen	Ähtäri	Etelä-Pohjanmaa	7 km (100%)	1	90	41
Suuri vesistö	kohtalainen	Maintainen	Soini	Etelä-Pohjanmaa	7 km (100%)	1	79	29
Suuri vesistö	kohtalainen	Iso Koirajärvi	Soini,Ähtäri	Etelä-Pohjanmaa	7 km (100%)	1	86	36
Suuri vesistö	kohtalainen		Soini	Etelä-Pohjanmaa	7 km (100%)	2	75	71
Maakunnallisesti arvokkaaksi ehdotetut rakennetut kulttuuriympäristöt (pisteet)	kohtalainen	Vehun vanhan kansakoulu, Mäntykangas I	Soini	Etelä-Pohjanmaa	7 km (100%)	2	9	0
Maakunnallisesti arvokkaaksi ehdotetut rakennetut kulttuuriympäristöt (pisteet)	kohtalainen	Kolon entinen koulu	Soini	Etelä-Pohjanmaa	7 km (100%)	2	31	0
Suuri vesistö	kohtalainen		Soini, Ähtäri	Etelä-Pohjanmaa	7 km (100%)	2	83	59
Suuri vesistö	kohtalainen	Isojärvi	Soini,Ähtäri	Etelä-Pohjanmaa	7 km (100%)	2	83	59
Suuri vesistö	kohtalainen	Ulvotuinen	Soini	Etelä-Pohjanmaa	7 km (100%)	2	75	71
Suuri vesistö	kohtalainen		Soini,Saarijä- rvi	Keski-Suomi,Etelä- Pohjanmaa	7 km (100%)	4	25	36
Suuri vesistö	kohtalainen		Ähtäri	Etelä-Pohjanmaa	7 km (100%)	4	20	49
Suuri vesistö	kohtalainen		Soini, Ähtäri	Etelä-Pohjanmaa	7 km (100%)	4	56	60
Suuri vesistö	kohtalainen	Kolonjärvi	Soini,Ähtäri	Etelä-Pohjanmaa	7 km (100%)	4	56	60
Suuri vesistö	kohtalainen	Valkeinen	Soini,Saarijä- rvi	Keski-Suomi,Etelä- Pohjanmaa	7 km (100%)	4	25	36
Suuri vesistö	kohtalainen	Vehunjärvi	Ähtäri	Etelä-Pohjanmaa	7 km (100%)	4	20	49
Suuri vesistö	kohtalainen		Soini	Etelä-Pohjanmaa	7 km (100%)	5	41	51

Arvo	Herkkyys	Kohteen nimi	Kunta	Maakunta	Etäisyys- vyöhyke/ vyöhykkeet	Minimi- etäisyys (km)	Näkyvyys (%)	Pinta-ala (ha)
Suuri vesistö	kohtalainen		Soini, Ähtäri	Etelä-Pohjanmaa	7 km (100%)	5	25	25
Suuri vesistö	kohtalainen		Ähtäri	Etelä-Pohjanmaa	7 km (100%)	5	81	111
Suuri vesistö	kohtalainen		Ähtäri	Etelä-Pohjanmaa	7 km (100%)	5	22	37
Suuri vesistö	kohtalainen		Ähtäri	Etelä-Pohjanmaa	7 km (100%)	5	65	26
Suuri vesistö	kohtalainen	Kolunjärvi	Soini, Ähtäri	Etelä-Pohjanmaa	7 km (100%)	5	25	25
Suuri vesistö	kohtalainen	Kortteinen	Ähtäri	Etelä-Pohjanmaa	7 km (100%)	5	81	111
Suuri vesistö	kohtalainen	Iso Lauttajärvi	Soini	Etelä-Pohjanmaa	7 km (100%)	5	41	51
Suuri vesistö	kohtalainen	Pyhikki	Ähtäri	Etelä-Pohjanmaa	7 km (100%)	5	22	37
Suuri vesistö	kohtalainen	Lylylampi	Ähtäri	Etelä-Pohjanmaa	7 km (100%)	5	65	26
Natura-alue	kohtalainen	Aittosuo - Leppäsuo - Uitusharju	Saarijärvi, Ka- rstula	Keski-Suomi	7 km (3%); 14 km (97%)	6	2	1520
Suuri vesistö	kohtalainen		Ähtäri	Etelä-Pohjanmaa	7 km (62%); 14 km (38%)	6	42	68
Suuri vesistö	kohtalainen		Ähtäri	Etelä-Pohjanmaa	7 km (96%); 14 km (4%)	6	26	62
Suuri vesistö	kohtalainen	Saarin	Ähtäri	Etelä-Pohjanmaa	7 km (96%); 14 km (4%)	6	26	62
Suuri vesistö	kohtalainen	Huikurinlampi	Ähtäri	Etelä-Pohjanmaa	7 km (62%); 14 km (38%)	6	42	68
Suuri vesistö	kohtalainen		Karstula	Keski-Suomi	14 km (100%)	7	2	69
Suuri vesistö	kohtalainen		Ähtäri	Etelä-Pohjanmaa	14 km (100%)	7	72	1473
Suuri vesistö	kohtalainen		Multia, Ähtäri	Keski-Suomi, Etelä- Pohjanmaa	14 km (100%)	7	31	58
Suuri vesistö	kohtalainen	Niemijärvi	Multia, Ähtäri	Keski-Suomi, Etelä- Pohjanmaa	14 km (100%)	7	31	58
Suuri vesistö	kohtalainen	Niemisvesi, Pemu	Ähtäri	Etelä-Pohjanmaa	14 km (100%)	7	72	1473
Suuri vesistö	kohtalainen	Alanen	Karstula	Keski-Suomi	14 km (100%)	7	2	69
Suuri vesistö	kohtalainen		Saarijärvi, M- ultia, Ähtäri	Keski-Suomi, Etelä- Pohjanmaa	14 km (100%)	8	9	42
Maakunnallisesti arvokkaaksi ehdotetut rakennetut kulttuuriympäristöt (alueet)	kohtalainen	Rämälän kylä	Ähtäri	Etelä-Pohjanmaa	14 km (100%)	8	40	34
Suuri vesistö	kohtalainen	Salmijärvi	Saarijärvi	Keski-Suomi	14 km (100%)	8	0	40
Suuri vesistö	kohtalainen	Saarin	Saarijärvi, M- ultia, Ähtäri	Keski-Suomi, Etelä- Pohjanmaa	14 km (100%)	8	9	42
Suuri vesistö	kohtalainen	Iso-Ruokonen	Soini	Etelä-Pohjanmaa	14 km (100%)	8	0	28
Luonnonsuojelualue	kohtalainen	Matosuo	Soini	Etelä-Pohjanmaa	14 km (100%)	9	37	354
Luonnonsuojelualue	kohtalainen	Maaherransuo	Ähtäri	Etelä-Pohjanmaa	14 km (100%)	9	27	246
Suuri vesistö	kohtalainen		Saarijärvi	Keski-Suomi	14 km (100%)	9	4	121
Luonnonsuojelualue	kohtalainen	Maaherransuo	Ähtäri	Etelä-Pohjanmaa	14 km (100%)	9	27	246

Arvo	Herkkyys	Kohteen nimi	Kunta	Maakunta	Etäisyys- vyöhyke/ vyöhykkeet	Minimi- etäisyys (km)	Näkyvyys (%)	Pinta-ala (ha)
Luonnonsuojelualue	kohtalainen	Maaherransuon soidensuojelualue	Ähtäri	Etelä-Pohjanmaa	14 km (100%)	9	28	235
Natura-alue	kohtalainen	Maaherransuo	Multia, Ähtäri	Keski-Suomi, Etelä- Pohjanmaa	14 km (99%); 25 km (1%)	9	16	418
Natura-alue	kohtalainen	Matosuo	Soini	Etelä-Pohjanmaa	14 km (99%); 25 km (1%)	9	17	837
Suuri vesistö	kohtalainen		Karstula	Keski-Suomi	14 km (100%)	9	3	197
Luonnonsuojelualue	kohtalainen	Matosuo	Soini	Etelä-Pohjanmaa	14 km (100%)	9	37	354
Suuri vesistö	kohtalainen		Ähtäri	Etelä-Pohjanmaa	14 km (100%)	9	65	1011
Luonnonsuojelualue	kohtalainen	Leppäsuon luonnonsuojelualue	Saarijärvi, Ka- rstula	Keski-Suomi	14 km (100%)	9	7	193
Suuri vesistö	kohtalainen	Latvanen	Saarijärvi	Keski-Suomi	14 km (100%)	9	4	121
Suuri vesistö	kohtalainen	Ähtärinjärvi	Soini, Alajär- vi, Ähtäri	Etelä-Pohjanmaa	25 km (23%); 14 km (77%)	9	44	4196
Suuri vesistö	kohtalainen	Iso Karahkajärvi	Saarijärvi	Keski-Suomi	14 km (100%)	9	0	37
Suuri vesistö	kohtalainen	Pitkäjärvi	Saarijärvi, M- ultia	Keski-Suomi	14 km (100%)	9	0	40
Suuri vesistö	kohtalainen	Vahvanen	Karstula	Keski-Suomi	14 km (100%)	9	3	197
Luonnonsuojelualue	kohtalainen	Aittosuon aarnialue	Saarijärvi, Ka- rstula	Keski-Suomi	14 km (100%)	10	5	259
Suuri vesistö	kohtalainen		Saarijärvi	Keski-Suomi	14 km (100%)	10	26	299
Luonnonsuojelualue	kohtalainen	Aittosuon soidensuojelualue	Saarijärvi, Ka- rstula	Keski-Suomi	14 km (100%)	10	5	254
Suuri vesistö	kohtalainen		Ähtäri	Etelä-Pohjanmaa	14 km (100%)	10	58	683
Suuri vesistö	kohtalainen		Ähtäri	Etelä-Pohjanmaa	14 km (100%)	10	23	79
Luonnonsuojelualue	kohtalainen	Aittosuon aarnialue	Saarijärvi, Ka- rstula	Keski-Suomi	14 km (100%)	10	5	259
Luonnonsuojelualue	kohtalainen	Laihistenneva	Karstula	Keski-Suomi	14 km (100%)	10	5	186
Luonnonsuojelualue	kohtalainen	Laihistenneva	Karstula	Keski-Suomi	14 km (100%)	10	5	186
Suuri vesistö	kohtalainen		Soini	Etelä-Pohjanmaa	14 km (100%)	10	37	92
Natura-alue	kohtalainen	Tervaniemen alue	Saarijärvi	Keski-Suomi	14 km (100%)	10	0	104
Natura-alue	kohtalainen	Laihistenneva - Härkäneva - Vahvasenjoki	Soini, Karstu- la	Keski-Suomi, Etelä- Pohjanmaa	14 km (92%); 25 km (8%)	10	4	492
Virkistyskohteet	kohtalainen	Honkiniemi	Ähtäri	Etelä-Pohjanmaa	14 km (84%); 25 km (16%)	10	37	1961
Suuri vesistö	kohtalainen		Ähtäri	Etelä-Pohjanmaa	14 km (100%)	10	47	69
Luonnonsuojelualue	kohtalainen	Aittosuon soidensuojelualue	Saarijärvi, Ka- rstula	Keski-Suomi	14 km (100%)	10	5	254
Luonnonsuojelualue	kohtalainen	Saarisen luonnonsuojelualue	Karstula	Keski-Suomi	14 km (100%)	10	15	6
Suuri vesistö	kohtalainen	Kiesimenjärvi	Saarijärvi	Keski-Suomi	14 km (100%)	10	26	299
Suuri vesistö	kohtalainen	Korpisenjärvi	Soini	Etelä-Pohjanmaa	14 km (100%)	10	0	63
Suuri vesistö	kohtalainen	Renkainen	Ähtäri	Etelä-Pohjanmaa	14 km (100%)	10	47	69

Arvo	Herkkyyks	Kohteen nimi	Kunta	Maakunta	Etäisyys- vyöhyke/ vyöhykkeet	Minimi- etäisyys (km)	Näkyvyys (%)	Pinta-ala (ha)
Suuri vesistö	kohtalainen	Alainen-Tuhkio	Ähtäri	Etelä-Pohjanmaa	14 km (100%)	10	23	79
Suuri vesistö	kohtalainen	Lahnanen	Saarijärvi	Keski-Suomi	14 km (100%)	10	0	20
Suuri vesistö	kohtalainen	Jokijärvi	Soini	Etelä-Pohjanmaa	14 km (100%)	10	37	92
Suuri vesistö	kohtalainen		Soini, Ähtäri	Etelä-Pohjanmaa	14 km (92%); 25 km (8%)	11	47	965
Suuri vesistö	kohtalainen		Ähtäri	Etelä-Pohjanmaa	14 km (100%)	11	30	361
Suuri vesistö	kohtalainen		Soini, Alajärvi, Ähtäri	Etelä-Pohjanmaa	14 km (36%); 25 km (64%)	12	31	756
Luonnonsuojelualue	kohtalainen	Mäkelänmäki	Ähtäri	Etelä-Pohjanmaa	14 km (100%)	12	0	59
Suuri vesistö	kohtalainen		Soini	Etelä-Pohjanmaa	14 km (100%)	12	4	21
Suuri vesistö	kohtalainen		Soini, Karstula	Keski-Suomi, Etelä-Pohjanmaa	14 km (54%); 25 km (46%)	12	51	283
Luonnonsuojelualue	kohtalainen	Mäkelänmäki	Ähtäri	Etelä-Pohjanmaa	14 km (100%)	12	0	59
Natura-alue	kohtalainen	Mäkelänmäki	Ähtäri	Etelä-Pohjanmaa	14 km (100%)	12	0	58
Suuri vesistö	kohtalainen		Karstula	Keski-Suomi	14 km (100%)	12	0	25
Suuri vesistö	kohtalainen		Multia	Keski-Suomi	14 km (100%)	12	13	40
Suuri vesistö	kohtalainen	liroonjärvi	Soini, Karstula	Keski-Suomi, Etelä-Pohjanmaa	25 km (46%); 14 km (54%)	12	51	283
Suuri vesistö	kohtalainen	Moksi	Saarijärvi	Keski-Suomi	14 km (100%)	12	0	34
Suuri vesistö	kohtalainen	Uitusjärvi	Karstula	Keski-Suomi	14 km (100%)	12	0	25
Suuri vesistö	kohtalainen	Hoikanjärvi	Soini	Etelä-Pohjanmaa	14 km (100%)	12	4	21
Suuri vesistö	kohtalainen	Väätänen	Multia	Keski-Suomi	14 km (100%)	12	13	40
Suuri vesistö	kohtalainen	Pajulampi	Multia	Keski-Suomi	14 km (100%)	12	0	22
Suuri vesistö	kohtalainen		Ähtäri	Etelä-Pohjanmaa	14 km (98%); 25 km (2%)	13	13	146
Suuri vesistö	kohtalainen		Multia	Keski-Suomi	14 km (84%); 25 km (16%)	13	1	26
Ulkoilureitit	kohtalainen	Valkealampi-Moksunniemi	Alajärvi, Ähtäri, Alavus	Etelä-Pohjanmaa	14 km (6%); 25 km (94%)	13	1	244
Virkistysalueet	kohtalainen	Ähtärinsalmi (Virkistysalue)	Ähtäri	Etelä-Pohjanmaa	14 km (100%)	13	38	18
Virkistyskohteet	kohtalainen	Ohrakoski	Ähtäri	Etelä-Pohjanmaa	14 km (12%); 25 km (88%)	13	0	1961
Maakunnallisesti arvokkaaksi ehdotettu maisema-alue	kohtalainen	Ähtärinjärven kulttuurimaisemat	Ähtäri	Etelä-Pohjanmaa	14 km (56%); 25 km (44%)	13	28	803
Suuri vesistö	kohtalainen	Sieramenjärvi	Multia	Keski-Suomi	25 km (16%); 14 km (84%)	13	1	26
Suuri vesistö	kohtalainen	Valkeinen	Ähtäri	Etelä-Pohjanmaa	25 km (2%); 14 km (98%)	13	13	146
Suuri vesistö	kohtalainen	Iso-Renkanen	Saarijärvi	Keski-Suomi	14 km (100%)	13	0	41
Virkistyskohteet	kohtalainen	Kalliorinne	Ähtäri, Alavus	Etelä-Pohjanmaa	25 km (100%)	14	0	1961

Arvo	Herkkyyks	Kohteen nimi	Kunta	Maakunta	Etäisyys- vyöhyke/ vyöhykkeet	Minimi- etäisyys (km)	Näkyvyys (%)	Pinta-ala (ha)
Suuri vesistö	kohtalainen		Ähtäri	Etelä-Pohjanmaa	14 km (3%);25 km (97%)	14	16	448
Suuri vesistö	kohtalainen	Riuttonen	Soini	Etelä-Pohjanmaa	25 km (100%)	14	0	43
Suuri vesistö	kohtalainen	Karvalampi	Ähtäri	Etelä-Pohjanmaa	25 km (100%)	14	0	34
Suuri vesistö	kohtalainen	Lamminperänlampi,H ankavesi	Ähtäri	Etelä-Pohjanmaa	25 km (99%);14 km (1%)	14	11	1310
Maakunnallisesti arvokkaaksi ehdotetut rakennetut kulttuuriympäristöt (alueet)	kohtalainen	Keski-Suni	Alajärvi	Etelä-Pohjanmaa	25 km (100%)	15	8	13
Suuri vesistö	kohtalainen		Multia	Keski-Suomi	25 km (100%)	15	22	109
Maakunnallisesti arvokkaaksi ehdotettu maisema-alue	kohtalainen	Ähtärinjärven kulttuurimaisemat	Alajärvi	Etelä-Pohjanmaa	25 km (100%)	15	17	267
Suuri vesistö	kohtalainen	Iso Palojärvi	Multia	Keski-Suomi	25 km (100%)	15	22	109
Taajamatoimintojen alue	kohtalainen	Myllymäki	Ähtäri	Etelä-Pohjanmaa	25 km (100%)	16	5	156
Suuri vesistö	kohtalainen		Alajärvi	Etelä-Pohjanmaa	25 km (100%)	16	4	420
Natura-alue	kohtalainen	Haukisuo - Härkäsuo - Kukkoneva	Soini,Karstu la	Keski-Suomi,Etelä- Pohjanmaa	30 km (6%);25 km (94%)	16	1	2470
Loma-asuntoalue	kohtalainen	Moksunniemi	Ähtäri	Etelä-Pohjanmaa	25 km (100%)	16	1	1931
Maakunnallisesti arvokkaaksi ehdotettu maisema-alue	kohtalainen	Ähtärinseudun kulttuurimaisemat; Inha - Myllymä	Ähtäri	Etelä-Pohjanmaa	25 km (100%)	16	3	2189
Taajamatoimintojen alue	kohtalainen	Soini kk	Soini	Etelä-Pohjanmaa	25 km (100%)	16	8	318
Suuri vesistö	kohtalainen	Joutenjärvi	Karstula	Keski-Suomi	25 km (100%)	16	0	42
Suuri vesistö	kohtalainen	Isojärvi	Saarijärvi	Keski-Suomi	25 km (100%)	16	0	37
Suuri vesistö	kohtalainen	Yläinen-Sappio	Ähtäri	Etelä-Pohjanmaa	25 km (100%)	16	0	37
Suuri vesistö	kohtalainen	Liesjärvi	Alavus	Etelä-Pohjanmaa	25 km (100%)	16	0	55
Suuri vesistö	kohtalainen		Saarijärvi	Keski-Suomi	25 km (100%)	17	18	169
Maakunnallisesti arvokkaaksi ehdotetut rakennetut kulttuuriympäristöt (alueet)	kohtalainen	Soinin kirkonkylä	Soini	Etelä-Pohjanmaa	25 km (100%)	17	18	53
Suuri vesistö	kohtalainen		Ähtäri	Etelä-Pohjanmaa	25 km (100%)	17	9	688
Virkistyskohteet	kohtalainen	Hankanen	Soini,Karstu la	Keski-Suomi,Etelä- Pohjanmaa	25 km (100%)	17	5	1961
Suuri vesistö	kohtalainen		Saarijärvi	Keski-Suomi	25 km (100%)	17	2	176
Maakunnallisesti arvokkaaksi ehdotetut rakennetut kulttuuriympäristöt (alueet)	kohtalainen	Myllymäen asemakylä	Ähtäri	Etelä-Pohjanmaa	25 km (100%)	17	15	45
Suuri vesistö	kohtalainen		Ähtäri	Etelä-Pohjanmaa	25 km (100%)	17	2	173
Virkistysalueet	kohtalainen	Moksunniemi (Virkistysalue+matkail ukeskus+loma-asutus)	Ähtäri	Etelä-Pohjanmaa	25 km (100%)	17	0	256
RKY-alue	suuri	Myllymäen rautatieasema ja asemanseudun kauppa- ja liikerakennukset	Ähtäri	Etelä-Pohjanmaa	25 km (100%)	17	4	4
Taajamatoimintojen alue	kohtalainen	Ähtäri	Ähtäri	Etelä-Pohjanmaa	25 km (100%)	17	2	687

Arvo	Herkkyys	Kohteen nimi	Kunta	Maakunta	Etäisyys- vyöhyke/ vyöhykkeet	Minimi- etäisyys (km)	Näkyvyys (%)	Pinta-ala (ha)
Suuri vesistö	kohtalainen	Kiminginjärvi	Saarijärvi	Keski-Suomi	25 km (100%)	17	2	176
Suuri vesistö	kohtalainen	Alainen-Sappio	Ähtäri	Etelä-Pohjanmaa	25 km (100%)	17	0	29
Suuri vesistö	kohtalainen	Pitkäjärvi	Alavus	Etelä-Pohjanmaa	25 km (100%)	17	0	28
Suuri vesistö	kohtalainen	Vihanninjärvi	Saarijärvi	Keski-Suomi	25 km (100%)	17	18	169
Suuri vesistö	kohtalainen	Iso Ristijärvi	Alavus	Etelä-Pohjanmaa	25 km (100%)	17	0	26
Virkistyskohteet	kohtalainen	Mutka	Alavus	Etelä-Pohjanmaa	25 km (100%)	18	0	1961
Ulkoilureitit	kohtalainen	Moksunniemi-Virrat	Keuruu, Ähtäri	Keski-Suomi, Etelä-Pohjanmaa	25 km (100%)	18	6	32
Virkistyskohteet	kohtalainen	Mustikkavuori	Ähtäri	Etelä-Pohjanmaa	25 km (100%)	18	0	1961
Suuri vesistö	kohtalainen		Soini, Karstula	Keski-Suomi, Etelä-Pohjanmaa	25 km (100%)	18	25	288
Suuri vesistö	kohtalainen	Naarasjärvi	Soini, Alajärvi	Etelä-Pohjanmaa	25 km (100%)	18	0	40
Suuri vesistö	kohtalainen	Voilampi	Ähtäri	Etelä-Pohjanmaa	25 km (100%)	18	0	100
Suuri vesistö	kohtalainen	Hankajärvi	Soini, Karstula	Keski-Suomi, Etelä-Pohjanmaa	25 km (100%)	18	25	288
Suuri vesistö	kohtalainen	Kokko-Valkeinen	Soini, Karstula	Keski-Suomi, Etelä-Pohjanmaa	25 km (100%)	18	0	26
Suuri vesistö	kohtalainen		Karstula	Keski-Suomi	25 km (100%)	19	1	83
Ulkoilureitit	kohtalainen	Mutka-Sepänniemi-Alavus	Alavus	Etelä-Pohjanmaa	30 km (30%); 25 km (35%)	19	6	97
Suuri vesistö	kohtalainen	Tohtaanjärvi	Saarijärvi	Keski-Suomi	25 km (100%)	19	0	29
Suuri vesistö	kohtalainen	Hirvijärvi	Keuruu, Ähtäri	Keski-Suomi, Etelä-Pohjanmaa	25 km (100%)	19	0	92
Suuri vesistö	kohtalainen	Valkkuna	Karstula	Keski-Suomi	25 km (100%)	19	1	83
Suuri vesistö	kohtalainen	Ouluvesi	Ähtäri	Etelä-Pohjanmaa	25 km (100%)	19	0	403
Suuri vesistö	kohtalainen	Karankajärvi	Saarijärvi	Keski-Suomi	25 km (100%)	19	0	397
Suuri vesistö	kohtalainen	Akkojärvi	Alavus	Etelä-Pohjanmaa	25 km (100%)	19	0	133
Valtakunnallisesti arvokas maisema-alue	suuri	Lehtimäen mäki-asutus	Alajärvi	Etelä-Pohjanmaa	25 km (100%)	20	2	1328
Luonnonsuojelualue	kohtalainen	Lehtimäen mäki-asutus	Alajärvi	Etelä-Pohjanmaa	25 km (100%)	20	2	1430
Luonnonsuojelualue	kohtalainen	Vesilahdensuo	Keuruu, Multia	Keski-Suomi	25 km (100%)	20	5	156
Luonnonsuojelualue	kohtalainen	Vesilahdensuo	Keuruu, Multia	Keski-Suomi	25 km (100%)	20	5	156
Ulkoilureitit	kohtalainen	Hankanen-Vuoremaa	Soini	Etelä-Pohjanmaa	30 km (5%); 25 km (95%)	20	2	80
Suuri vesistö	kohtalainen		Keuruu, Ähtäri	Keski-Suomi, Etelä-Pohjanmaa	30 km (0%); 25 km (100%)	20	42	809
Virkistyskohteet	kohtalainen	Sepänniemi	Alavus	Etelä-Pohjanmaa	30 km (5%); 25 km (95%)	20	3	1961
RKY-alue	suuri	Inhanruukkiyhdyshyvä	Ähtäri	Etelä-Pohjanmaa	25 km (100%)	20	3	84
Suuri vesistö	kohtalainen		Soini	Etelä-Pohjanmaa	25 km (100%)	20	13	79

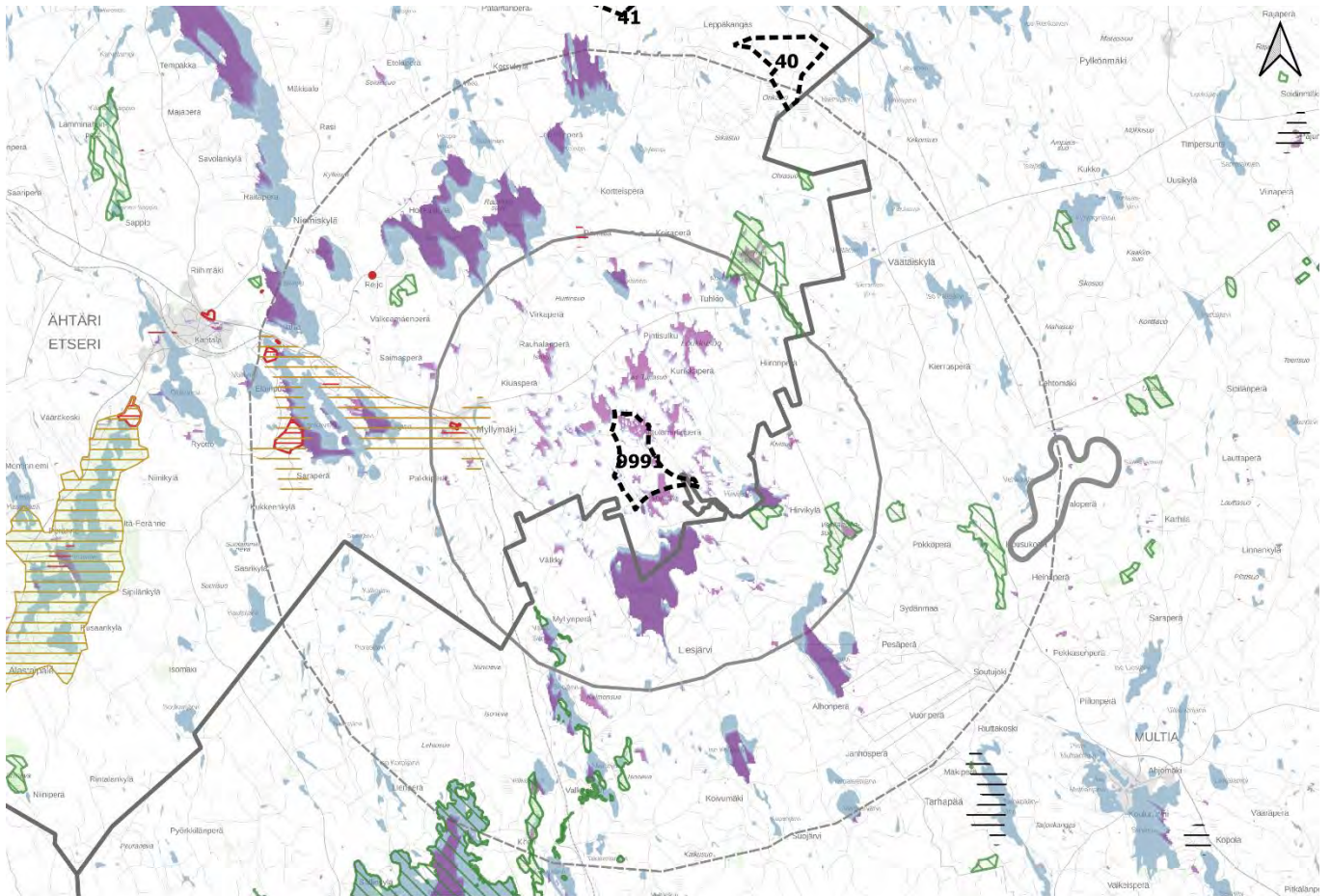
Arvo	Herkkyys	Kohteen nimi	Kunta	Maakunta	Etäisyys- vyöhyke/ vyöhykkeet	Minimi- etäisyys (km)	Näkyvyys (%)	Pinta-ala (ha)
Suuri vesistö	kohtalainen	Liesjärvi	Keuruu,Ähtäri	Keski-Suomi,Etelä-Pohjanmaa	25 km (100%);30 km (0%)	20	42	809
Suuri vesistö	kohtalainen	Saarijärvi	Saarijärvi,Multia	Keski-Suomi	25 km (100%)	20	0	37
Suuri vesistö	kohtalainen	Iso-Punsa	Soini	Etelä-Pohjanmaa	25 km (100%)	20	13	79
Suuri vesistö	kohtalainen		Karstula	Keski-Suomi	25 km (100%)	21	15	479
Taajamatoimintojen alue	kohtalainen	Keskikylä	Alajärvi	Etelä-Pohjanmaa	25 km (100%)	21	4	425
Suuri vesistö	kohtalainen		Soini	Etelä-Pohjanmaa	25 km (100%)	21	0	110
Natura-alue	kohtalainen	Vesilahdensuo - Kurkisuo	Keuruu,Multia	Keski-Suomi	25 km (100%)	21	4	192
Suuri vesistö	kohtalainen	Saarijärvi	Soini	Etelä-Pohjanmaa	25 km (100%)	21	0	23
Suuri vesistö	kohtalainen	Iso Soukkajärvi	Alajärvi,Alavus	Etelä-Pohjanmaa	25 km (100%)	21	0	42
Suuri vesistö	kohtalainen	Kangaslampi	Alajärvi	Etelä-Pohjanmaa	25 km (100%)	21	0	21
Suuri vesistö	kohtalainen	Limajärvi	Soini	Etelä-Pohjanmaa	25 km (100%)	21	0	110
Suuri vesistö	kohtalainen	Vahanka	Karstula	Keski-Suomi	25 km (100%)	21	15	479
Suuri vesistö	kohtalainen	Sammalinen	Saarijärvi	Keski-Suomi	25 km (100%)	21	0	114
Valtakunnallisesti arvokas maisema-alue	suuri	Ähtärin reitin maisemat	Virrat,Ähtäri	Pirkanmaa,Etelä-Pohjanmaa	30 km (36%);25 km (9%)	22	2	4534
Ulkoilureitit	kohtalainen	Lehtimäki-Vuorenmäki	Soini,Alajärvi	Etelä-Pohjanmaa	30 km (14%);25 km (86%)	22	1	118
Maakunnallisesti arvokkaaksi ehdotettu maisema-alue	kohtalainen	Ponnejärven maisema-alue	Alavus	Etelä-Pohjanmaa	30 km (3%);25 km (97%)	22	3	666
Luonnonsuojelualue	kohtalainen	NIEMIAHON LUONNONSUOJELU-ALUE	Multia	Keski-Suomi	25 km (100%)	22	48	4
Suuri vesistö	kohtalainen	Vahanganjoki	Karstula	Keski-Suomi	25 km (100%)	22	0	23
Suuri vesistö	kohtalainen	Saarijärvi	Keuruu,Ähtäri	Keski-Suomi,Etelä-Pohjanmaa	25 km (100%)	22	0	21
Natura-alue	kohtalainen	Pihlajavesi ja yläjuoksun pienvedet	Keuruu	Keski-Suomi	30 km (5%);25 km (1%)	23	0	2584
Suuri vesistö	kohtalainen		Karstula	Keski-Suomi	30 km (64%);25 km (36%)	23	23	1943
Suuri vesistö	kohtalainen		Keuruu,Multia	Keski-Suomi	30 km (69%);25 km (31%)	23	11	409
Suuri vesistö	kohtalainen		Ähtäri	Etelä-Pohjanmaa	30 km (77%);25 km (13%)	23	6	900
Suuri vesistö	kohtalainen		Keuruu	Keski-Suomi	30 km (74%);25 km (26%)	23	7	231
Luonnonsuojelualue	kohtalainen	Ähtärin reitin kulttuurimaisemat	Virrat,Ähtäri	Pirkanmaa,Etelä-Pohjanmaa	30 km (37%);25 km (7%)	23	2	4849
Suuri vesistö	kohtalainen	Kortejärvi	Karstula	Keski-Suomi	25 km (100%)	23	0	51
Suuri vesistö	kohtalainen	Peränne	Ähtäri	Etelä-Pohjanmaa	25 km (13%);30 km (77%)	23	6	900
Suuri vesistö	kohtalainen	Ponnenjärvi	Alavus	Etelä-Pohjanmaa	25 km (100%)	23	0	194

Arvo	Herkkyys	Kohteen nimi	Kunta	Maakunta	Etäisyys- vyöhyke/ vyöhykkeet	Minimi- etäisyys (km)	Näkyvyys (%)	Pinta-ala (ha)
Suuri vesistö	kohtalainen	Partajärvi	Saarijärvi, Multia	Keski-Suomi	25 km (91%);30 km (9%)	23	0	66
Suuri vesistö	kohtalainen	Pääjärvi	Karstula	Keski-Suomi	25 km (36%);30 km (64%)	23	23	1943
Suuri vesistö	kohtalainen	Vähä Suojärvi,Suojärvi	Keuruu	Keski-Suomi	25 km (26%);30 km (74%)	23	7	231
Suuri vesistö	kohtalainen	Hakojärvi	Alavus	Etelä-Pohjanmaa	25 km (100%)	23	0	72
Suuri vesistö	kohtalainen	Uuranjärvi	Keuruu,Mul tia	Keski-Suomi	25 km (31%);30 km (69%)	23	11	409
Suuri vesistö	kohtalainen	Vehkoojärvi,Palsa	Multia	Keski-Suomi	25 km (100%)	23	0	45
Taajamatoimintojen alue	kohtalainen	Töysä kk	Alavus	Etelä-Pohjanmaa	30 km (28%);25 km (72%)	24	12	356
Suuri vesistö	kohtalainen		Alavus	Etelä-Pohjanmaa	30 km (73%);25 km (6%)	24	1	20
Suuri vesistö	kohtalainen	Hakojoki	Alavus	Etelä-Pohjanmaa	25 km (6%);30 km (73%)	24	1	20
Suuri vesistö	kohtalainen	Iso Vuorijärvi	Alavus	Etelä-Pohjanmaa	25 km (100%)	24	0	32
Suuri vesistö	kohtalainen	Torasjärvi	Soini	Etelä-Pohjanmaa	25 km (100%)	24	0	42
Maakunnallisesti arvokkaaksi ehdotetut rakennetut kulttuuriympäristöt (alueet)	kohtalainen	Töysän keskusta	Alavus	Etelä-Pohjanmaa	30 km (58%);25 km (42%)	25	27	87
Maakunnallisesti arvokkaaksi ehdotettu maisema-alue	kohtalainen	Keisalan vaaraimaiset	Soini	Etelä-Pohjanmaa	30 km (98%);25 km (2%)	25	0	512
Suuri vesistö	kohtalainen	Iso Liesjärvi	Alavus	Etelä-Pohjanmaa	30 km (100%)	25	0	167
Suuri vesistö	kohtalainen	Purasjärvi	Keuruu	Keski-Suomi	25 km (0%);30 km (100%)	25	0	43
Maakunnallisesti arvokkaaksi ehdotettu maisema-alue	kohtalainen	Löyänjärven kulttuurimaisema	Kuortane,Al avus	Etelä-Pohjanmaa	30 km (100%)	26	1	357
Maakunnallisesti arvokkaaksi ehdotettu maisema-alue	kohtalainen	Töysänjoen kulttuurimaisema	Alavus	Etelä-Pohjanmaa	30 km (94%)	26	6	647
Suuri vesistö	kohtalainen	Hautojärvi	Ähtäri	Etelä-Pohjanmaa	30 km (100%)	26	0	102
Suuri vesistö	kohtalainen	Vähä Liesjärvi	Ähtäri,Alavu s	Etelä-Pohjanmaa	30 km (100%)	26	0	45
Virkistyskohteet	kohtalainen	Peränne	Ähtäri	Etelä-Pohjanmaa	30 km (69%)	27	0	1961
Luonnonsuojelualue	kohtalainen	Huvilan luonnonsuojelualue	Keuruu	Keski-Suomi	30 km (100%)	27	1	2
Suuri vesistö	kohtalainen		Keuruu	Keski-Suomi	30 km (100%)	27	1	196
Maakunnallisesti arvokkaaksi ehdotetut rakennetut kulttuuriympäristöt (alueet)	kohtalainen	Löyän kylä	Kuortane	Etelä-Pohjanmaa	30 km (100%)	27	7	23
Suuri vesistö	kohtalainen	Iso Kivijärvi	Keuruu	Keski-Suomi	30 km (100%)	27	1	196
Suuri vesistö	kohtalainen	Housunjärvi	Alavus	Etelä-Pohjanmaa	30 km (100%)	27	0	43
Suuri vesistö	kohtalainen	Löyänjärvi	Kuortane,Al avus	Etelä-Pohjanmaa	30 km (100%)	27	0	40
Suuri vesistö	kohtalainen	Riihonjärvi	Alavus	Etelä-Pohjanmaa	30 km (100%)	27	0	31
Suuri vesistö	kohtalainen	Vähä Haapajärvi	Ähtäri	Etelä-Pohjanmaa	30 km (100%)	27	0	123


Arvo	Herkkyys	Kohteen nimi	Kunta	Maakunta	Etäisyys- vyöhyke/ vyöhykkeet	Minimi- etäisyys (km)	Näkyvyys (%)	Pinta-ala (ha)
Maakunnallisesti arvokkaaksi ehdotetut rakennetut kulttuuriympäristöt (alueet)	kohtalainen	Hämeenniemi (ehdolla maakunnalliseksi kohteeksi)	Ähtäri	Etelä-Pohjanmaa	30 km (100%)	28	1	81
Virkistyskohteet	kohtalainen	Tuuri	Alavus	Etelä-Pohjanmaa	30 km (38%)	28	0	1961
Suuri vesistö	kohtalainen		Alajärvi	Etelä-Pohjanmaa	30 km (100%)	28	2	262
Suuri vesistö	kohtalainen	Kätkänjärvi	Alajärvi	Etelä-Pohjanmaa	30 km (100%)	28	2	262
Suuri vesistö	kohtalainen	Iso Haapajärvi	Ähtäri	Etelä-Pohjanmaa	30 km (100%)	28	0	219
Suuri vesistö	kohtalainen	Martinjärvi	Keuruu	Keski-Suomi	30 km (72%)	28	0	110
Taajamatoimintojen alue	kohtalainen	Tuuri	Alavus	Etelä-Pohjanmaa	30 km (33%)	29	1	256
Suuri vesistö	kohtalainen	Naarajärvi	Keuruu	Keski-Suomi	30 km (100%)	29	0	20
Suuri vesistö	kohtalainen	Valkeajärvi	Keuruu	Keski-Suomi	30 km (89%)	29	0	79
Suuri vesistö	kohtalainen	Kotajärvi	Karstula	Keski-Suomi	30 km (63%)	29	0	45
Suuri vesistö	kohtalainen	Iso-Räyrinki	Alajärvi	Etelä-Pohjanmaa	30 km (66%)	29	0	341
Suuri vesistö	kohtalainen	Jauhojärvi	Ähtäri	Etelä-Pohjanmaa	30 km (25%)	29	0	242
Suuri vesistö	kohtalainen	Sarantajärvi	Kyyjärvi, Karstula	Keski-Suomi	30 km (100%)	29	0	30
Suuri vesistö	kohtalainen	Iso Korpjärvi	Keuruu	Keski-Suomi	30 km (4%)	30	0	51
Suuri vesistö	kohtalainen	Vähä-Räyrinki	Alajärvi	Etelä-Pohjanmaa	30 km (1%)	30	0	76

Kohdekortti tv-9991, Majasuonkangas

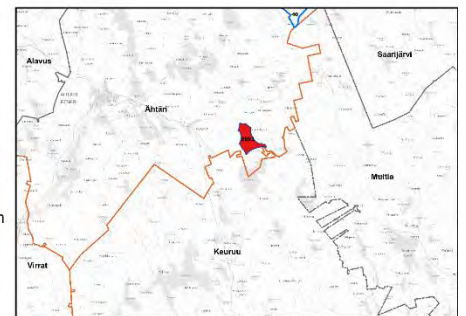
Kunta: Keuruu, Ähtäri



- Natura-alue
 - Luonnsuojelualue
 - Kansallispuisto
 - Valtakunnallisesti arvokkaat maisema alueet
 - Maakunnallisesti arvokkaiksi ehdotetut maisema-alueet
 - Muinaisjäännökset ja arkeologiset kohteet
 - Maakuntaraja
 - Maakunnallisesti arvokkaiksi ehdotetut rakennetut kulttuuriympäristöt
 - Alueet
 - Pisteet
- Tuulivoimaloiden näkyvyys**
 - Eniten voimaloita
 - Vähiten voimaloita
- Muut maakunnat, potentiaaliset tv-alueet
 - Muut maakunnat, merkittävä maisema tai kulttuuriympäristöalue
 - Valtakunnallisesti arvokkaat rakennetut kulttuuriympäristöt**
 - Alueet
 - Pisteet
 - Viivat
 - Potentiaaliset tv-alueet**
 - Potentiaaliset tuulivoima-alueet
 - Etäisyys tuulivoiman selvitysalueesta 7 km
 - Etäisyys tuulivoiman selvitysalueesta 14 km



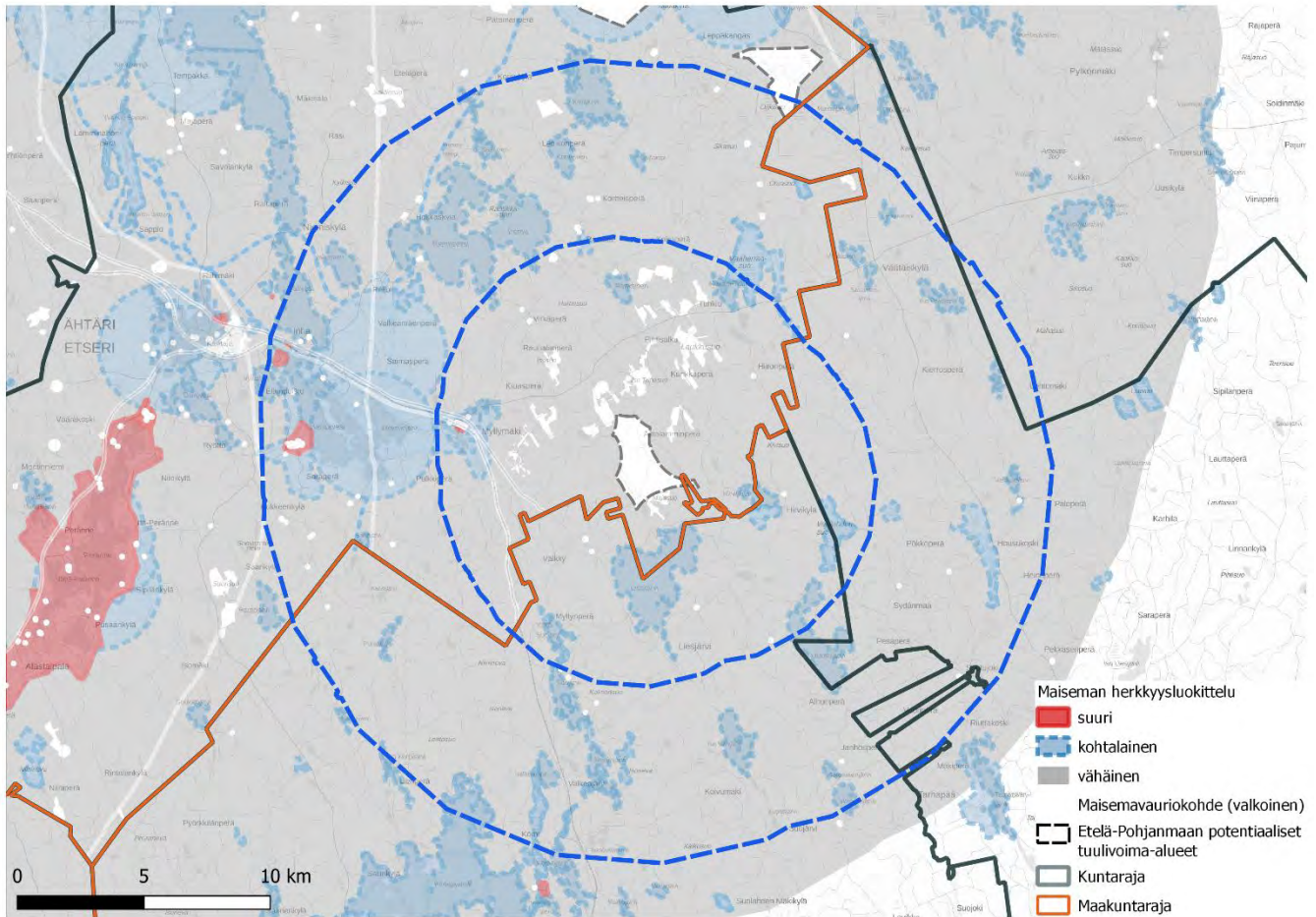
Lähteet; MML 2022, Syke 2022, Museovirasto 2022, Pohjanmaan-, Keski-Pohjanmaan, Etelä-Pohjanmaan, Pirkanmaan-, Satakunnan- ja Keski-Suomen maakuntaliitot.



Kuva 30. Tv-9991 tuulivoima-alueen näkyvyys ja lähi- sekä välivaikutusalueiden arvokohteet

Kohteen sijainti	Osin turpeenottoalueella sijaitseva tuulivoima-alue sijaitsee aivan Keski-Suomen maakuntarajalla Ähtärin ja Keuruun kaupunkien rajalla. Valtatie 18 kulkee alueen pohjoispuolella noin kahden kilometrin etäisyydellä. Lisäksi Multian kunnan raja on alueelta noin neljän kilometrin päässä idässä.
Pinta-ala	510,92 ha
Arvio tuulivoimaloiden määrästä / Suunnittelutilanne	9 kpl, alueella ei ole ennestään tuulivoimaloita. Lähellä ei sijaitse muita voimaloita tai hankealueita.
Alueen yleiskuvas	Tuulivoima-alue kuuluu Suomenselän maisemamaakuntaan . Myös maisemaseutujen osa-aluejaon mukaan alue sijaitsee Suomenselällä. (Ympäristöministeriö, 1992).

Tuulivoima-alueen vaikutus herkkiin kohteisiin



Kuva 23. Maiseman herkkyys tv-9991:n vaikutusalueilla

Merkittävimmät vaikutukset voimaloista kohdistuvat lähi- ja välialueen kohteisiin; siellä voimat näkyvät laajimmin.

Vaikutus lähialueen kohteisiin, joiden herkkyys muutokselle on suuri tai kohtalainen

Lähivaikutusalueella tuulivoimalat voivat olla maisemakuvassa hallitsevia ja niiden visuaaliset vaikutukset niin merkittäviä, että syntyy vaikutuksia maiseman luonteeseen ja laatuun. (Ympäristöministeriö, 2016)

Tuulivoima-alueen lähialueen ainoa kohde, jonka herkkyys on suuri, on RKY-alue Myllymäen rautatieasema ja asemanseudun kohteet. Alueella ei ole näkyvyyttä.

Lähialueen kohtalaisen herkät alueet ovat maakunnallisesti arvokkaaksi ehdotettu maisema-alue ja kaksi kulttuuriympäristöä, luonnonsuojelu- ja Natura-alueet, vesistöt sekä yksi taajamatoimintojen alue.

MKY kohteessa Rämälän kylä, tv-alueelta pohjoiseen ei ole näkyvyyttä lainkaan.

Taajamatoimintojen alueella Myllymäki sijaitsee MKY Myllymäen asemakylä ja yllä mainittu RKY kohde. Lisäksi alueelle ulottuu MMA Ähtärinseudun kulttuurimaisemat – Inha - Myllymäki. Näillä alueilla on lähialueella kuitenkin vain paikoin pieniä rajattuja näkyvyysalueita. MMA-alueen näkyvyysalueet painottuvat vesialueille (12 % näkyvyyttä), maa-alueilla ei näkyvyyttä ole lainkaan. Alue on metsäinen.

Liesjärvi ja Hirvijärvi sijaitsevat tai sijoittuvat osin tv-alueen ns. dominanssivyöhykkeeseen alle 3 km tv-alueelta. Vaikka järvien vesialueet ovat lähes kokonaan näkyvyysalueita, järvien ympäristössä näkyvyyttä ei ole lainkaan ja myös ranta-alueet ovat usein katveessa. Loma-asutusta järvien ympärillä on paikoin. Hirvijärven luonnonsuojelualueella ei ole näkyvyyttä lainkaan.

Suojärvi ja Uuranjärvi sijaitsevat väli- ja lähialueen rajalla. Näkyvyysalueita on vain osittain ja ne painottuvat tuulivoimaloita vastapäätä oleville rannoille. Vaikka vesistöjen vesialueiden näkyvyysalueet ovat laajoja, järvien ympäristö jää lähes täysin katvealueelle.

Vaikutus välialueen kohteisiin, joiden herkkyys muutokselle on suuri tai kohtalainen

Väliwyöhykkeen vaikutusalueella voimat voivat näkyä selvästi, mutta visuaaliset vaikutukset vähenevät etäisyyden kasvaessa. Voimat muodostavat osan laajempaa maisemakokonaisuutta ja niiden kokoa ja etäisyyttä voi olla vaikea hahmottaa. (Ympäristöministeriö, 2016)

Tuulivoima-alueen välialueella on kaksi kohdetta, joiden herkkyys on suuri. Alueet ovat RKY-kohteet Ähtärissä MMA-alueella, Ähtärinseudun kulttuurimaisemat – Inha - Myllymäki: Inhan ruukkiyhdyksunta 12 km tuulivoima-alueelta länteen ja Tuomarniemen metsäopisto, 13 km tv-alueelta länteen, lähes kaukoalueella. Näkyvyyttä on molemmilla alueilla vain paikoin (7 ja 13 %) ja molemmat kohteet ovat melko pieniä. Rakennetuissa ympäristöissä vaikutus on todennäköisesti pienempi kuin mitä näkymäalueanalyysin laskentatulokset osoittaa. Vaikutusten merkittävyys on vähäinen.

Välialueen kohtalaisen herkät alueet ovat **maakunnallisesti arvokkaaksi ehdotetut maisema-alueet ja kulttuuriympäristöt, luonnonsuojelu- ja Natura-alueet, vesistöt sekä maakuntakaavan ohjeelliset virkistysreitit.**

Suurimmat näkyvyysalueet sijoittuvat alueen **järville**. Kaikilla välialueen järvillä näkyvyysalueita on kuitenkin vain osittain, ja ne painottuvat tuulivoimaloita vastapäätä sijaitseville rannoille.

Hankaveden ja sen saarien sekä niemien itärannoilla on laajoja katvealueita, länsirannoilta voi osittain nähdä tuulivoimaloita. Näkyvyysalueet eivät jatku maa-alueilla. **Hankaveden Moksunniemen** ympäristössä on paikoin näkyvyysalueita. **Moksunniemen loma-asuntoalue** ei ole tarkkaan määritelty. Niemen länsirannoilla, jossa sijaitsee paljon loma-asutusta, ei synny näkyvyyttä.

Moksunniemen alue kuuluu MMA-alueeseen **Ähtärinseudun kulttuurimaisemat – Inha – Myllymäki**. Alueella on loma-asuntoalueen lisäksi virkistysalue Moksunniemi (jossa golfkenttä). Virkistysalueella sijaitsevat kaksi MKY kohdetta, **Moksu** ja **Hotelli Mesikämmen ja Eläinpuisto**. Jälkimmäisellä MKY-alueella ja pääosalla virkistysalueesta ei ole näkyvyyttä lainkaan. Moksun ympäristössä on näkyvyysalueita, mutta todennäköisesti merkittävää vaikutusta rakennetun ympäristön kohteelle ei ole. Alue on hyvin metsäinen.

Toinen isompi järvi välialueella on **Niemisvesi**. Rannoilla on loma-asutusta. Vesialueilla on osin näkyvyysalueita, mutta ranta-alueet ovat usein katveessa.

Välialueella on laajat katvealueet, johon jäävät lähes kaikki alueen **luonnonsuojelualueet ja alueen pienemät järvet**. LS- ja Natura-alueella **Maaherransuo** on osittain näkyvyysalueita välialueella, mutta ei lähialueella.

Alueen ulkoilureitillä ja virkistysalueella Ohrakoski ei ole näkyvyyttä lainkaan.

Maisemavauriot lähi- ja välivaikutusalueella

Suurimmat maisemavaurioalueet lähi- ja välivaikutusalueilla ovat alueen turvetuotantoalueet, joita lähialueella on paljon. Myös potentiaaliset ja toteutuneet tuulivoima-alueet muodostavat maisemavaurioita. Tuulivoima-alueen välivaikutusalueella on yksi tunnistettu tuulivoima-alue. Alue on kohteesta pohjoiseen ja sen pinta-ala on 417 ha. Toteutuneita tuulivoimaloita ei ole lähi- eikä välialueella. Eri puolilla lähi- ja välivaikutusalueita on muutamia maa-aineisten ottoalueita ja teollisuutta sekä varastoalueita. Maatalouden suuryksiköitä on muutamia. Tv-alueen lähi- ja välivaikutusalueen läpi kulkee sähkölinja etelästä pohjoiseen Soinin suuntaan sekä rautatie etelästä Ähtäriin (sijaitsee jo kaukoalueella). Valtatie 18 kulkee Ähtäriin ja Multian välissä tv-alueelta pohjoiseen.

Vaikutus lähi- ja välialueen kohteisiin, joiden herkkyys muutokselle on vähäinen

Lähi- ja välivaikutusalueella on alueita, joilla on näkyvyyttä ja herkkyys on vähäinen. Alueet ovat yleensä puoliavoimia alueita, joilla on matalaa kasvillisuutta ja avosuota. Alueilla, joilla ei ole erityisiä arvoja, kävijämäärät ovat todennäköisesti pienet. Peltomaisemia on alueella vähän ja ne ovat pieniä ja näkyvät rajattuina, esim. Virkaperän alueella. Alueet, jotka ovat metsäisiä, jäävät täysin katvealueille.

Yhteisvaikutukset

Tv-alue	Kunta	Maakunta	Etäisyys- vyöhyke/ vyöhykkeet	Minimi- etäisyys (km)	Pinta- ala (ha)
tv-40 Heinäsuo	Ähtäri	Etelä-Pohjanmaa	14 km (14%); 25 km (86 %)	13	417
tv-41 Isonhaudankangas	Soini, Ähtäri	Etelä-Pohjanmaa	25 km (100 %)	15	1141
tv-34 Matosuo	Soini, Ähtäri	Etelä-Pohjanmaa	30 km (97 %); 25 km (3 %)	25	1334

Taulukko 22. Etelä-Pohjanmaan potentiaaliset tuulivoima-alueet tv-9991 alueen vaikutusalueella

Potentiaalisen tuulivoima-alueen tv-9991 välivyöhykkeelle sijoittuu Tv-40 Heinäsuo n. 14 km alueelta koilliseen. Kaukovyöhykkeellä sijaitsee kaksi muuta potentiaalista tuulivoima-aluetta tv-41 Isonhaudankangas ja tv-32 Matosuo.

Arvo	Herkkyys	Kohteen nimi	Kunta	Maakunta	Etäisyys- vyöhyke/ vyöhykkeet	Minimi- etäisyys (km)	Näkyvyys (%)	Pinta-ala (ha)
Suuri vesistö	kohtalainen		Keuruu, Ähtäri	Keski-Suomi, Etelä-Pohjanmaa	7 km (100%)	1	93	809
Suuri vesistö	kohtalainen	Liesjärvi	Keuruu, Ähtäri	Keski-Suomi, Etelä-Pohjanmaa	7 km (100%)	1	93	809
Suuri vesistö	kohtalainen		Keuruu, Ähtäri	Keski-Suomi, Etelä-Pohjanmaa	7 km (100%)	2	77	92
Natura-alue	kohtalainen	Hirvijärvi	Keuruu	Keski-Suomi	7 km (100%)	2	1	60
Luonnonsuojelualue	kohtalainen	Hirvijärven metsä	Keuruu, Ähtäri	Keski-Suomi, Etelä-Pohjanmaa	7 km (100%)	2	1	58
Luonnonsuojelualue	kohtalainen	Hirvijärven metsä	Keuruu, Ähtäri	Keski-Suomi, Etelä-Pohjanmaa	7 km (100%)	2	1	58
Suuri vesistö	kohtalainen	Hirvijärvi	Keuruu, Ähtäri	Keski-Suomi, Etelä-Pohjanmaa	7 km (100%)	2	77	92
Suuri vesistö	kohtalainen		Ähtäri	Etelä-Pohjanmaa	7 km (100%)	4	59	69
Suuri vesistö	kohtalainen	Renkainen	Ähtäri	Etelä-Pohjanmaa	7 km (100%)	4	59	69
Natura-alue	kohtalainen	Pihlajavesi ja yläjuoksun pienvedet	Keuruu	Keski-Suomi	7 km (1%); 14 km (16%); 25 km (82%)	5	33	2584
Natura-alue	kohtalainen	Vesilahdensuo - Kurkisuo	Keuruu, Multia	Keski-Suomi	7 km (81%); 14 km (19%)	5	16	192
Suuri vesistö	kohtalainen		Keuruu	Keski-Suomi	7 km (29%); 14 km (71%)	5	40	231
Luonnonsuojelualue	kohtalainen	Vesilahdensuo	Keuruu, Multia	Keski-Suomi	7 km (100%)	5	19	156
Maakunnallisesti arvokkaaksi ehdotetut rakennetut kulttuuriympäristöt (alueet)	kohtalainen	Myllymäen asemakylä	Ähtäri	Etelä-Pohjanmaa	7 km (100%)	5	17	45
Taajamatoimintojen alue	kohtalainen	Myllymäki	Ähtäri	Etelä-Pohjanmaa	7 km (100%)	5	6	156
Luonnonsuojelualue	kohtalainen	Vesilahdensuo	Keuruu, Multia	Keski-Suomi	7 km (100%)	5	19	156
Maakunnallisesti arvokkaaksi ehdotettu maisema-alue	kohtalainen	Ähtärinseudun kulttuurimaisemat; Inha - Myllymä	Ähtäri	Etelä-Pohjanmaa	7 km (20%); 14 km (80%); 25 km (0%)	5	12	2189
Suuri vesistö	kohtalainen	Vähä Suojärvi, Suojärvi	Keuruu	Keski-Suomi	7 km (29%); 14 km (71%)	5	40	231
Suuri vesistö	kohtalainen		Ähtäri	Etelä-Pohjanmaa	7 km (2%); 14 km (98%)	6	67	1473
Luonnonsuojelualue	kohtalainen	Maaherransuo	Ähtäri	Etelä-Pohjanmaa	7 km (21%); 14 km (79%)	6	28	246
Luonnonsuojelualue	kohtalainen	Maaherransuon soidensuojelualue	Ähtäri	Etelä-Pohjanmaa	7 km (22%); 14 km (78%)	6	29	235
Maakunnallisesti arvokkaaksi ehdotetut rakennetut kulttuuriympäristöt (alueet)	kohtalainen	Rämälän kylä	Ähtäri	Etelä-Pohjanmaa	7 km (71%); 14 km (29%)	6	9	34
Suuri vesistö	kohtalainen		Keuruu, Multia	Keski-Suomi	7 km (30%); 14 km (70%)	6	53	409

Arvo	Herkkyys	Kohteen nimi	Kunta	Maakunta	Etäisyys- vyöhyke/ vyöhykkeet	Minimi- etäisyys (km)	Näkyvyys (%)	Pinta-ala (ha)
RKY-alue	suuri	Myllymäen rautatieasema ja asemaseudun kauppa- ja liikerakennukset	Ähtäri	Etelä-Pohjanmaa	7 km (100%)	6	5	4
Suuri vesistö	kohtalainen		Ähtäri	Etelä-Pohjanmaa	7 km (100%)	6	38	79
Luonnonsuojelualue	kohtalainen	Maaherransuo	Ähtäri	Etelä-Pohjanmaa	7 km (21%);14 km (79%)	6	28	246
Luonnonsuojelualue	kohtalainen	NIEMIAHON LUONNONSUOJELUALUE	Multia	Keski-Suomi	7 km (100%)	6	31	4
Natura-alue	kohtalainen	Maaherransuo	Multia,Ähtäri	Keski-Suomi,Etelä-Pohjanmaa	7 km (21%);14 km (79%)	6	17	418
Suuri vesistö	kohtalainen	Niemisvesi,Pemu	Ähtäri	Etelä-Pohjanmaa	7 km (2%);14 km (98%)	6	67	1473
Suuri vesistö	kohtalainen	Uuranjärvi	Keuruu,Multia	Keski-Suomi	7 km (30%);14 km (70%)	6	53	409
Suuri vesistö	kohtalainen	Alainen-Tuhkio	Ähtäri	Etelä-Pohjanmaa	7 km (100%)	6	38	79
Virkistyskohteet	kohtalainen	Ohrakoski	Ähtäri	Etelä-Pohjanmaa	14 km (100%)	7	4	1961
Loma-asuntoalue	kohtalainen	Moksunniemi	Ähtäri	Etelä-Pohjanmaa	7 km (0%);14 km (100%)	7	16	1931
Suuri vesistö	kohtalainen		Ähtäri	Etelä-Pohjanmaa	14 km (100%)	8	52	173
Luonnonsuojelualue	kohtalainen	Huvilan luonnonsuojelualue	Keuruu	Keski-Suomi	14 km (100%)	8	4	2
Suuri vesistö	kohtalainen	Lamminperänlampi,Hankavesi	Ähtäri	Etelä-Pohjanmaa	25 km (8%);14 km (92%)	8	39	1310
Suuri vesistö	kohtalainen		Keuruu	Keski-Suomi	14 km (100%)	9	19	110
Suuri vesistö	kohtalainen		Ähtäri	Etelä-Pohjanmaa	14 km (100%)	9	56	111
Suuri vesistö	kohtalainen		Ähtäri	Etelä-Pohjanmaa	14 km (100%)	9	34	688
Suuri vesistö	kohtalainen		Keuruu	Keski-Suomi	14 km (100%)	9	61	196
Ulkoilureitit	kohtalainen	Moksunniemi-Virrat	Keuruu,Ähtäri	Keski-Suomi,Etelä-Pohjanmaa	14 km (100%)	9	13	32
Ulkoilureitit	kohtalainen	Valkealampi-Moksunniemi	Alajärvi,Ähtäri,Alavus	Etelä-Pohjanmaa	14 km (29%);30 km (12%);25 km (36%)	9	2	244
Suuri vesistö	kohtalainen	Iso Kivijärvi	Keuruu	Keski-Suomi	14 km (100%)	9	61	196
Suuri vesistö	kohtalainen	Kortteinen	Ähtäri	Etelä-Pohjanmaa	14 km (100%)	9	56	111
Suuri vesistö	kohtalainen	Martinjärvi	Keuruu	Keski-Suomi	14 km (100%)	9	19	110
Ulkoilureitit	kohtalainen	Moksunniemi-Vuorenmaa	Soini,Ähtäri	Etelä-Pohjanmaa	14 km (22%);30 km (11%);25 km (31%)	10	1	240
Maakunnallisesti arvokkaaksi ehdotetut rakennetut kulttuuriympäristöt (alueet)	kohtalainen	Moksu	Ähtäri	Etelä-Pohjanmaa	14 km (100%)	10	80	6

Arvo	Herkkyys	Kohteen nimi	Kunta	Maakunta	Etäisyys- vyöhyke/ vyöhykkeet	Minimi- etäisyys (km)	Näkyvyys (%)	Pinta-ala (ha)
Virkistysalueet	kohtalainen	Moksunniemi (Virkistysalue+matkailu- ukeskus+loma-asutus)	Ähtäri	Etelä-Pohjanmaa	14 km (100%)	10	13	256
Suuri vesistö	kohtalainen		Keuruu	Keski-Suomi	14 km (100%)	10	29	79
Suuri vesistö	kohtalainen		Ähtäri	Etelä-Pohjanmaa	14 km (100%)	10	11	26
Suuri vesistö	kohtalainen		Keuruu	Keski-Suomi	14 km (100%)	10	0	43
Suuri vesistö	kohtalainen	Sieramenjärvi	Multia	Keski-Suomi	14 km (100%)	10	0	26
Suuri vesistö	kohtalainen	Valkeajärvi	Keuruu	Keski-Suomi	14 km (100%)	10	29	79
Suuri vesistö	kohtalainen	Purasjärvi	Keuruu	Keski-Suomi	14 km (100%)	10	0	43
Suuri vesistö	kohtalainen	Väätänen	Multia	Keski-Suomi	14 km (100%)	10	0	40
Suuri vesistö	kohtalainen	Saarijärvi	Keuruu, Ähtäri	Keski-Suomi, Etelä-Pohjanmaa	14 km (100%)	10	0	21
Suuri vesistö	kohtalainen	Lylylampi	Ähtäri	Etelä-Pohjanmaa	14 km (100%)	10	11	26
Luonnonsuojelualue	kohtalainen	Iso Rimppi ja Heinä- Valkeinen	Keuruu	Keski-Suomi	14 km (74%);25 km (26%)	11	26	93
Suuri vesistö	kohtalainen		Ähtäri	Etelä-Pohjanmaa	14 km (89%);25 km (11%)	11	55	443
Luonnonsuojelualue	kohtalainen	Iso Rimppi ja Heinä- Valkeinen	Keuruu	Keski-Suomi	14 km (74%);25 km (26%)	11	26	93
Suuri vesistö	kohtalainen		Ähtäri	Etelä-Pohjanmaa	14 km (100%)	11	44	146
Maakunnallisesti arvokkaaksi ehdotetut rakennetut kulttuuriympäristöt (alueet)	kohtalainen	Hotelli Mesikammen ja Eläinpuisto	Ähtäri	Etelä-Pohjanmaa	14 km (100%)	11	0	32
Suuri vesistö	kohtalainen		Ähtäri	Etelä-Pohjanmaa	14 km (100%)	11	8	62
Luonnonsuojelualue	kohtalainen	Heinävalkeisen luonnonsuojelualue	Keuruu	Keski-Suomi	14 km (100%)	11	38	47
Suuri vesistö	kohtalainen	Kivijärvi	Ähtäri	Etelä-Pohjanmaa	25 km (11%);14 km (89%)	11	55	443
Suuri vesistö	kohtalainen	Saarinen	Ähtäri	Etelä-Pohjanmaa	14 km (100%)	11	8	62
Suuri vesistö	kohtalainen	Valkeinen	Ähtäri	Etelä-Pohjanmaa	14 km (100%)	11	44	146
Suuri vesistö	kohtalainen		Multia	Keski-Suomi	14 km (100%)	12	0	109
Luonnonsuojelualue	kohtalainen	KALLIOPURON LUONNONSUOJELUALUE JA RIMPIN LUONNONSUOJELUALUE	Keuruu	Keski-Suomi	14 km (90%);25 km (10%)	12	9	13
Suuri vesistö	kohtalainen		Keuruu	Keski-Suomi	14 km (49%);25 km (51%)	12	36	389
Suuri vesistö	kohtalainen		Ähtäri	Etelä-Pohjanmaa	14 km (78%);25 km (22%)	12	41	448
RKY-alue	suuri	Inhan ruukkiyhdyiskunta	Ähtäri	Etelä-Pohjanmaa	14 km (100%)	12	7	84
Suuri vesistö	kohtalainen	Iso Palojärvi	Multia	Keski-Suomi	14 km (100%)	12	0	109
Suuri vesistö	kohtalainen	Pihlajavesi	Keuruu	Keski-Suomi	25 km (91%);14 km (9%)	12	40	2028
Suuri vesistö	kohtalainen	Saarijärvi	Saarijärvi, Multia	Keski-Suomi	14 km (100%)	12	0	37

Arvo	Herkkyyks	Kohteen nimi	Kunta	Maakunta	Etäisyys- vyöhyke/ vyöhykkeet	Minimi- etäisyys (km)	Näkyvyys (%)	Pinta-ala (ha)
Suuri vesistö	kohtalainen	Taipaleenjärvi	Keuruu	Keski-Suomi	14 km (100%)	12	0	24
Suuri vesistö	kohtalainen	Pajulampi	Multia	Keski-Suomi	14 km (100%)	12	0	22
Suuri vesistö	kohtalainen	Vehkoojärvi,Palsa	Multia	Keski-Suomi	14 km (100%)	12	0	45
Suuri vesistö	kohtalainen		Ähtäri	Etelä-Pohjanmaa	14 km (72%);25 km (28%)	13	15	100
Suuri vesistö	kohtalainen		Keuruu	Keski-Suomi	14 km (91%);25 km (9%)	13	11	77
RKY-alue	suuri	Tuomarniemen metsäopisto	Ähtäri	Etelä-Pohjanmaa	14 km (100%)	13	13	20
Suuri vesistö	kohtalainen		Ähtäri	Etelä-Pohjanmaa	14 km (85%);25 km (15%)	13	2	37
Suuri vesistö	kohtalainen	Voilampi	Ähtäri	Etelä-Pohjanmaa	25 km (28%);14 km (72%)	13	15	100
Suuri vesistö	kohtalainen	Viinikanjärvi	Keuruu	Keski-Suomi	25 km (9%);14 km (91%)	13	11	77
Suuri vesistö	kohtalainen	Pyhikki	Ähtäri	Etelä-Pohjanmaa	25 km (15%);14 km (85%)	13	2	37
Suuri vesistö	kohtalainen		Ähtäri	Etelä-Pohjanmaa	25 km (100%)	14	19	361
Taajamatoimintojen alue	kohtalainen	Ähtäri	Ähtäri	Etelä-Pohjanmaa	25 km (100%)	14	6	687
Suuri vesistö	kohtalainen		Keuruu	Keski-Suomi	14 km (10%);25 km (90%)	14	7	135
Suuri vesistö	kohtalainen		Ähtäri	Etelä-Pohjanmaa	25 km (100%)	14	3	102
Suuri vesistö	kohtalainen	Naarajärvi	Keuruu	Keski-Suomi	25 km (100%)	14	0	20
Suuri vesistö	kohtalainen	Ähtärijärvi	Soini,Alajärvi, Ähtäri	Etelä-Pohjanmaa	25 km (50%);30 km (26%)	14	26	4196
Suuri vesistö	kohtalainen	Hautojärvi	Ähtäri	Etelä-Pohjanmaa	25 km (100%)	14	3	102
Suuri vesistö	kohtalainen	Köminjärvi	Keuruu	Keski-Suomi	25 km (90%);14 km (10%)	14	7	135
Suuri vesistö	kohtalainen	Iso Korpjärvi	Keuruu	Keski-Suomi	25 km (86%);14 km (14%)	14	0	51
Suuri vesistö	kohtalainen		Keuruu	Keski-Suomi	25 km (100%)	15	33	313
Suuri vesistö	kohtalainen		Keuruu	Keski-Suomi	25 km (100%)	15	68	450
Virkistyskohteet	kohtalainen	Arpainen	Soini,Ähtäri	Etelä-Pohjanmaa	25 km (100%)	15	0	1961
Suuri vesistö	kohtalainen		Ähtäri	Etelä-Pohjanmaa	25 km (100%)	15	5	403
Suuri vesistö	kohtalainen		Keuruu	Keski-Suomi	25 km (100%)	15	8	34
Suuri vesistö	kohtalainen	Niemijärvi	Multia,Ähtäri	Keski-Suomi,Etelä-Pohjanmaa	25 km (100%)	15	0	58
Suuri vesistö	kohtalainen	Multajärvi	Keuruu	Keski-Suomi	25 km (100%)	15	0	25
Suuri vesistö	kohtalainen	Pitkäjärvi	Saarijärvi,Multia	Keski-Suomi	25 km (100%)	15	0	40
Suuri vesistö	kohtalainen	Tarhapäänjärvi	Multia	Keski-Suomi	25 km (100%)	15	0	211
Suuri vesistö	kohtalainen	Ouluvesi	Ähtäri	Etelä-Pohjanmaa	25 km (100%)	15	5	403

Arvo	Herkkyys	Kohteen nimi	Kunta	Maakunta	Etäisyys- vyöhyke/ vyöhykkeet	Minimi- etäisyys (km)	Näkyvyys (%)	Pinta-ala (ha)
Suuri vesistö	kohtalainen	Kalliojärvi	Keuruu	Keski-Suomi	25 km (100%)	15	8	34
Luonnonsuojelualue	kohtalainen	Myllyneva-Kokkoahon luonnonsuojelualue	Multia	Keski-Suomi	25 km (100%)	16	0	22
Virkistyskohteet	kohtalainen	Mustikkavuori	Ähtäri	Etelä-Pohjanmaa	25 km (100%)	16	2	1961
Suuri vesistö	kohtalainen		Keuruu	Keski-Suomi	25 km (100%)	16	33	786
RKY-alue	suuri	Ähtäriin kirkonseutu	Ähtäri	Etelä-Pohjanmaa	25 km (100%)	16	3	11
Maakunnallisesti arvokkaaksi ehdotetut rakennetut kulttuuriympäristöt (alueet)	kohtalainen	Ähtäriin museo	Ähtäri	Etelä-Pohjanmaa	25 km (100%)	16	57	6
Natura-alue	kohtalainen	Ison Koirajärven harju	Soini, Ähtäri	Etelä-Pohjanmaa	25 km (100%)	16	0	343
Suuri vesistö	kohtalainen	Mämmijärvi	Keuruu	Keski-Suomi	25 km (100%)	16	0	28
Suuri vesistö	kohtalainen	Vehunjärvi	Ähtäri	Etelä-Pohjanmaa	25 km (100%)	16	0	49
Suuri vesistö	kohtalainen		Saarijärvi	Keski-Suomi	25 km (100%)	17	3	176
Suuri vesistö	kohtalainen		Ähtäri	Etelä-Pohjanmaa	25 km (100%)	17	48	683
Maakunnallisesti arvokkaaksi ehdotetut rakennetut kulttuuriympäristöt (alueet)	kohtalainen	Ähtäriin keskusta	Ähtäri	Etelä-Pohjanmaa	25 km (100%)	17	7	45
Luonnonsuojelualue	kohtalainen	Pihlajaveden reitti	Keuruu	Keski-Suomi	30 km (26%);25 km (74%)	17	14	1024
Luonnonsuojelualue	kohtalainen	Pihlajaveden reitti	Keuruu	Keski-Suomi	30 km (26%);25 km (74%)	17	14	1024
Suuri vesistö	kohtalainen	Latvanen	Saarijärvi	Keski-Suomi	25 km (100%)	17	0	121
Suuri vesistö	kohtalainen	Kiminginjärvi	Saarijärvi	Keski-Suomi	25 km (100%)	17	3	176
Suuri vesistö	kohtalainen	Koipijärvi	Keuruu	Keski-Suomi	25 km (100%)	17	0	26
Suuri vesistö	kohtalainen	Saarinen	Saarijärvi, Multia, Ähtäri	Keski-Suomi, Etelä-Pohjanmaa	25 km (100%)	17	0	42
Suuri vesistö	kohtalainen		Ähtäri	Etelä-Pohjanmaa	25 km (100%)	18	12	900
Suuri vesistö	kohtalainen		Ähtäri	Etelä-Pohjanmaa	25 km (100%)	18	1	61
Luonnonsuojelualue	kohtalainen	Ähtäriin reitin kulttuurimaisemat	Virrat, Ähtäri	Pirkanmaa, Etelä-Pohjanmaa	30 km (21%);25 km (65%)	18	3	4849
Luonnonsuojelualue	kohtalainen	VähäKorpisaaren luonnonsuojelualue	Keuruu	Keski-Suomi	25 km (100%)	18	0	5
Valtakunnallisesti arvokas maisema- alue	suuri	Ähtäriin reitin maisemat	Virrat, Ähtäri	Pirkanmaa, Etelä-Pohjanmaa	30 km (21%);25 km (67%)	18	3	4534
Virkistyskohteet	kohtalainen	Peränne	Ähtäri	Etelä-Pohjanmaa	25 km (100%)	18	6	1961
Suuri vesistö	kohtalainen	Peränne	Ähtäri	Etelä-Pohjanmaa	25 km (100%)	18	12	900
Suuri vesistö	kohtalainen	Soukanjärvi	Ähtäri	Etelä-Pohjanmaa	25 km (100%)	18	0	52
Suuri vesistö	kohtalainen	Valkeinen	Soini, Saarijärvi	Keski-Suomi, Etelä-Pohjanmaa	25 km (100%)	18	0	36
Suuri vesistö	kohtalainen	Isojärvi	Saarijärvi	Keski-Suomi	25 km (100%)	18	0	37
Suuri vesistö	kohtalainen	Ulvotuinen	Soini	Etelä-Pohjanmaa	25 km (100%)	18	0	71

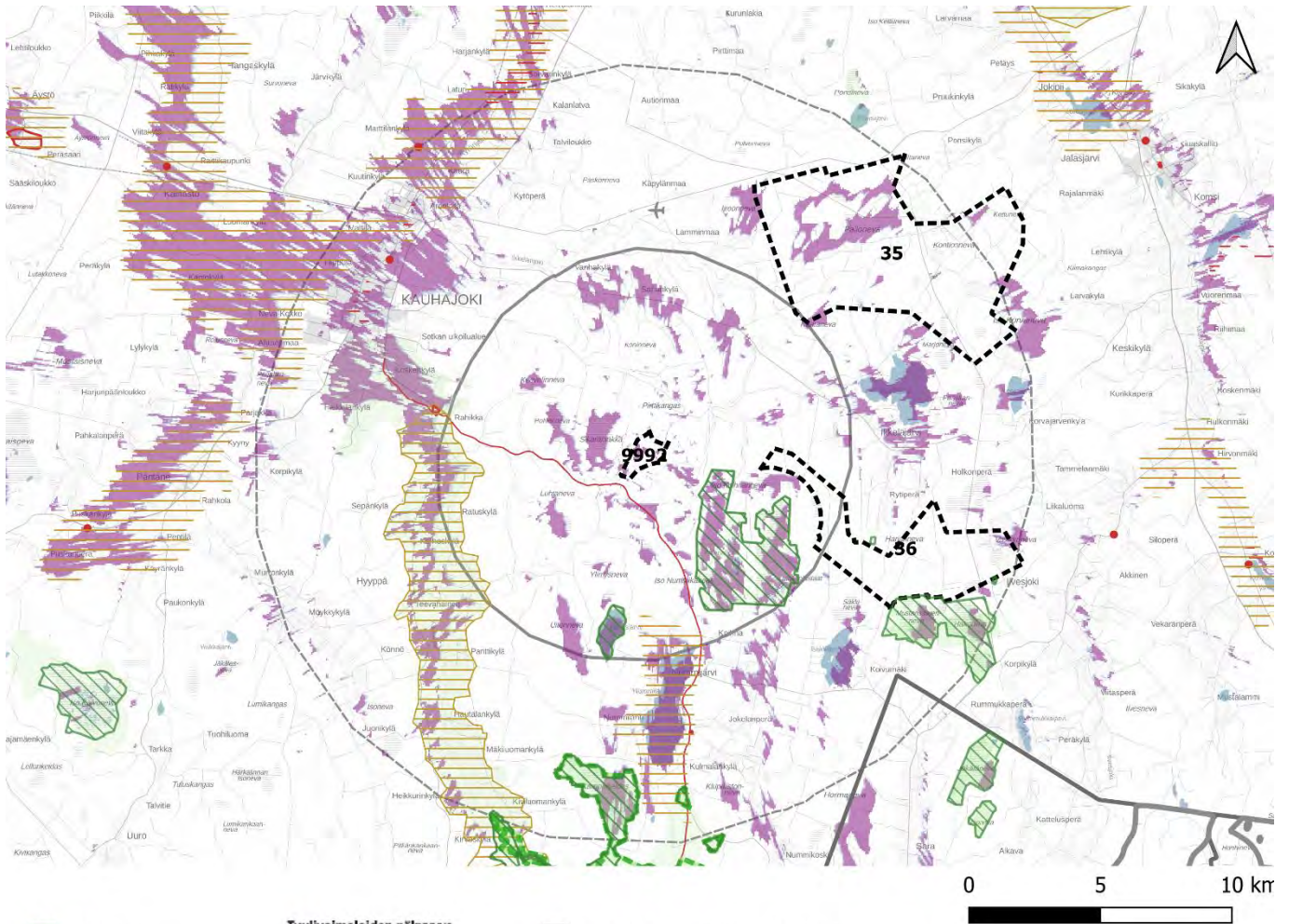
Arvo	Herkkyys	Kohteen nimi	Kunta	Maakunta	Etäisyys- vyöhyke/ vyöhykkeet	Minimi- etäisyys (km)	Näkyvyys (%)	Pinta-ala (ha)
Suuri vesistö	kohtalainen	Arpainen	Ähtäri	Etelä-Pohjanmaa	25 km (100%)	18	1	61
Luonnonsuojelualue	kohtalainen	Isoniemen ja Myllymaan luonnonsuojelualue	Keuruu	Keski-Suomi	25 km (100%)	19	4	17
Luonnonsuojelualue	kohtalainen	HAUKKANIEMEN LUONNONSUOJELUALUE	Keuruu	Keski-Suomi	25 km (100%)	19	3	8
Virkistyskohteet	kohtalainen	Honkiniemi	Ähtäri	Etelä-Pohjanmaa	25 km (100%)	19	32	1961
Suuri vesistö	kohtalainen		Soini, Ähtäri	Etelä-Pohjanmaa	25 km (100%)	19	2	36
Suuri vesistö	kohtalainen	Tohtaanjärvi	Saarijärvi	Keski-Suomi	25 km (100%)	19	0	29
Suuri vesistö	kohtalainen	Kiesimenjärvi	Saarijärvi	Keski-Suomi	25 km (100%)	19	0	299
Suuri vesistö	kohtalainen	Maintainen	Soini	Etelä-Pohjanmaa	25 km (100%)	19	0	29
Suuri vesistö	kohtalainen	Iso Koirajärvi	Soini, Ähtäri	Etelä-Pohjanmaa	25 km (100%)	19	2	36
Natura-alue	kohtalainen	Pihlajanveden reitti	Keuruu	Keski-Suomi	30 km (28%); 25 km (72%)	20	1	615
Suuri vesistö	kohtalainen		Ähtäri	Etelä-Pohjanmaa	30 km (2%); 25 km (98%)	20	59	1011
Suuri vesistö	kohtalainen	Partajärvi	Saarijärvi, Multia	Keski-Suomi	25 km (100%)	20	0	66
Suuri vesistö	kohtalainen	Iso-Manalainen	Ähtäri	Etelä-Pohjanmaa	25 km (100%)	20	0	41
Suuri vesistö	kohtalainen	Alainen-Sappio	Ähtäri	Etelä-Pohjanmaa	25 km (100%)	20	0	29
Suuri vesistö	kohtalainen	Pihlajlampi	Keuruu	Keski-Suomi	25 km (100%)	20	0	52
Suuri vesistö	kohtalainen	Huikurinlampi	Ähtäri	Etelä-Pohjanmaa	25 km (100%)	20	0	68
Maakunnallisesti arvokkaaksi ehdotetut rakennetut kulttuuriympäristöt (alueet)	kohtalainen	Hämeenniemi (ehdolla maakunnalliseksi kohteeksi)	Ähtäri	Etelä-Pohjanmaa	25 km (100%)	21	52	81
Suuri vesistö	kohtalainen	Kolunjärvi	Soini, Ähtäri	Etelä-Pohjanmaa	25 km (100%)	21	0	25
Suuri vesistö	kohtalainen	Salmijärvi	Saarijärvi	Keski-Suomi	25 km (100%)	21	0	40
Suuri vesistö	kohtalainen	Kuusijärvi	Keuruu	Keski-Suomi	25 km (100%)	21	0	325
Suuri vesistö	kohtalainen	Kolunjärvi	Soini, Ähtäri	Etelä-Pohjanmaa	25 km (100%)	21	0	60
Suuri vesistö	kohtalainen	Iso-Renkanen	Saarijärvi	Keski-Suomi	25 km (100%)	21	0	41
Luonnonsuojelualue	kohtalainen	Peränne Kutinlahti	Ähtäri	Etelä-Pohjanmaa	25 km (100%)	22	3	1
Suuri vesistö	kohtalainen		Soini, Ähtäri	Etelä-Pohjanmaa	25 km (100%)	22	1	59
Suuri vesistö	kohtalainen	Moksi	Saarijärvi	Keski-Suomi	25 km (100%)	22	0	34
Suuri vesistö	kohtalainen	Pusaanjärvi	Ähtäri	Etelä-Pohjanmaa	25 km (100%)	22	0	88
Suuri vesistö	kohtalainen	Isojärvi	Soini, Ähtäri	Etelä-Pohjanmaa	25 km (100%)	22	1	59
Suuri vesistö	kohtalainen	Karimonlampi	Keuruu	Keski-Suomi	25 km (100%)	22	0	31
Suuri vesistö	kohtalainen	Yläinen-Sappio	Ähtäri	Etelä-Pohjanmaa	25 km (100%)	22	0	37
Suuri vesistö	kohtalainen	Vähä Haapajärvi	Ähtäri	Etelä-Pohjanmaa	25 km (100%)	22	0	123
Maakunnallisesti arvokkaaksi ehdotettu maisema-alue	kohtalainen	Ähtärijärven kulttuurimaisemat	Ähtäri	Etelä-Pohjanmaa	30 km (76%); 25 km (24%)	23	12	803

Arvo	Herkkyys	Kohteen nimi	Kunta	Maakunta	Etäisyys- vyöhyke/ vyöhykkeet	Minimi- etäisyys (km)	Näkyvyys (%)	Pinta-ala (ha)
Suuri vesistö	kohtalainen	Iso Karahkajärvi	Saarijärvi	Keski-Suomi	25 km (100%)	23	0	37
Suuri vesistö	kohtalainen	Karvalampi	Ähtäri	Etelä-Pohjanmaa	25 km (100%)	23	0	34
Suuri vesistö	kohtalainen	Lahnanen	Saarijärvi	Keski-Suomi	25 km (100%)	23	0	20
Suuri vesistö	kohtalainen		Keuruu	Keski-Suomi	30 km (73%);25 km (27%)	24	4	187
Suuri vesistö	kohtalainen		Soini, Ähtäri	Etelä-Pohjanmaa	30 km (95%);25 km (5%)	24	10	965
Suuri vesistö	kohtalainen	Iso Liesjärvi	Alavus	Etelä-Pohjanmaa	25 km (61%);30 km (39%)	24	0	167
Suuri vesistö	kohtalainen	Alanen	Karstula	Keski-Suomi	25 km (62%);30 km (38%)	24	0	69
Suuri vesistö	kohtalainen	Hankajärvi eli,Lapinjärvi	Keuruu	Keski-Suomi	25 km (27%);30 km (73%)	24	4	187
Suuri vesistö	kohtalainen	Vähä Liesjärvi	Ähtäri, Alavus	Etelä-Pohjanmaa	25 km (86%);30 km (14%)	24	0	45
Suuri vesistö	kohtalainen	Iso Haapajärvi	Ähtäri	Etelä-Pohjanmaa	25 km (42%);30 km (58%)	24	0	219
Suuri vesistö	kohtalainen	Iso Lauttajärvi	Soini	Etelä-Pohjanmaa	25 km (97%);30 km (3%)	24	0	51
Suuri vesistö	kohtalainen	Sammalinen	Saarijärvi	Keski-Suomi	25 km (80%);30 km (20%)	24	0	114
Suuri vesistö	kohtalainen	Iso Vuorijärvi	Alavus	Etelä-Pohjanmaa	30 km (100%)	26	0	32
Suuri vesistö	kohtalainen	Vahvanen	Karstula	Keski-Suomi	30 km (88%)	26	0	197
Suuri vesistö	kohtalainen	Jauhojärvi	Ähtäri	Etelä-Pohjanmaa	30 km (100%)	26	0	242
Suuri vesistö	kohtalainen	Vähä Vehkajärvi, Iso Vehkajärvi	Virrat, Ähtäri	Pirkanmaa, Etelä- Pohjanmaa	30 km (100%)	26	0	132
Suuri vesistö	kohtalainen	Korpisenjärvi	Soini	Etelä-Pohjanmaa	30 km (100%)	27	0	63
Suuri vesistö	kohtalainen	Jyrkejärvi	Keuruu, Virrat	Keski- Suomi, Pirkanmaa	30 km (100%)	27	0	321
Suuri vesistö	kohtalainen	Karankajärvi	Saarijärvi	Keski-Suomi	30 km (100%)	27	0	397
Suuri vesistö	kohtalainen	Kangasjärvi	Keuruu	Keski-Suomi	30 km (100%)	27	0	49
Suuri vesistö	kohtalainen	Iso Ristijärvi	Alavus	Etelä-Pohjanmaa	30 km (100%)	27	0	26
Suuri vesistö	kohtalainen	Liesjärvi	Alavus	Etelä-Pohjanmaa	30 km (100%)	27	0	55
Maakunnallisesti merkittäv rakennettu kulttuuriympäristö (alue) (Pirkanmaa)	kohtalainen	Killinkosken raitti ja maatilat	Virrat	Pirkanmaa	30 km (100%)	28	1	135
Suuri vesistö	kohtalainen		Soini, Alajärvi, Ähtäri	Etelä-Pohjanmaa	30 km (22%)	28	2	756
Suuri vesistö	kohtalainen	Iso Niemolampi	Ähtäri	Etelä-Pohjanmaa	30 km (100%)	28	0	21
Suuri vesistö	kohtalainen	Uitusjärvi	Karstula	Keski-Suomi	30 km (100%)	28	0	25
Suuri vesistö	kohtalainen	Hakojärvi	Alavus	Etelä-Pohjanmaa	30 km (100%)	28	0	72
Suuri vesistö	kohtalainen	Vihanninjärvi	Saarijärvi	Keski-Suomi	30 km (88%)	28	0	169

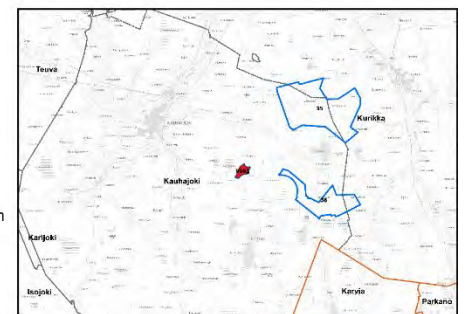

Arvo	Herkkyys	Kohteen nimi	Kunta	Maakunta	Etäisyys- vyöhyke/ vyöhykkeet	Minimi- etäisyys (km)	Näkyvyys (%)	Pinta-ala (ha)
Suuri vesistö	kohtalainen	Hakojoki	Alavus	Etelä-Pohjanmaa	30 km (12%)	<input type="radio"/> 29	<input type="radio"/> 0	20
Suuri vesistö	kohtalainen	Metterinjärvi	Virrat	Pirkanmaa	30 km (24%)	<input type="radio"/> 29	<input type="radio"/> 0	61
Suuri vesistö	kohtalainen	Pitkäjärvi	Alavus	Etelä-Pohjanmaa	30 km (37%)	<input type="radio"/> 29	<input type="radio"/> 0	28
Suuri vesistö	kohtalainen	Iso-Ruokonen	Soini	Etelä-Pohjanmaa	30 km (99%)	<input type="radio"/> 29	<input type="radio"/> 0	28
Suuri vesistö	kohtalainen	Jokijärvi	Soini	Etelä-Pohjanmaa	30 km (44%)	<input type="radio"/> 29	<input type="radio"/> 0	92

Kohdekortti tv-9992, Maitolanneva

Kunta: Kauhajoki



- Natura-alue
 - Luonnonuojelualue
 - Kansallispuisto
 - Valtakunnallisesti arvokkaat maisema alueet
 - Maakunnallisesti arvokkaaksi ehdotetut maisema-alueet
 - Muinaisjäännökset ja arkeologiset kohteet
 - Maakuntaraja
 - Maakunnallisesti arvokkaaksi ehdotetut rakennetut kulttuuriympäristöt
 - Alueet
 - Pisteet
- Tuulivoimaloiden näkyvyys**
- Eniten voimaloita
 - Vähiten voimaloita
- Muut maakunnat, potentiaaliset tv-alueet
 - Muut maakunnat, merkittävä maisema tai kulttuuriympäristöalue
- Valtakunnallisesti arvokkaat rakennetut kulttuuriympäristöt**
- Alueet
 - Pisteet
 - Viivat
- Potentiaaliset tv-alueet**
- Potentiaaliset tuulivoima-alueet
 - Etäisyys tuulivoiman selvitysalueesta 7 km
 - Etäisyys tuulivoiman selvitysalueesta 14 km

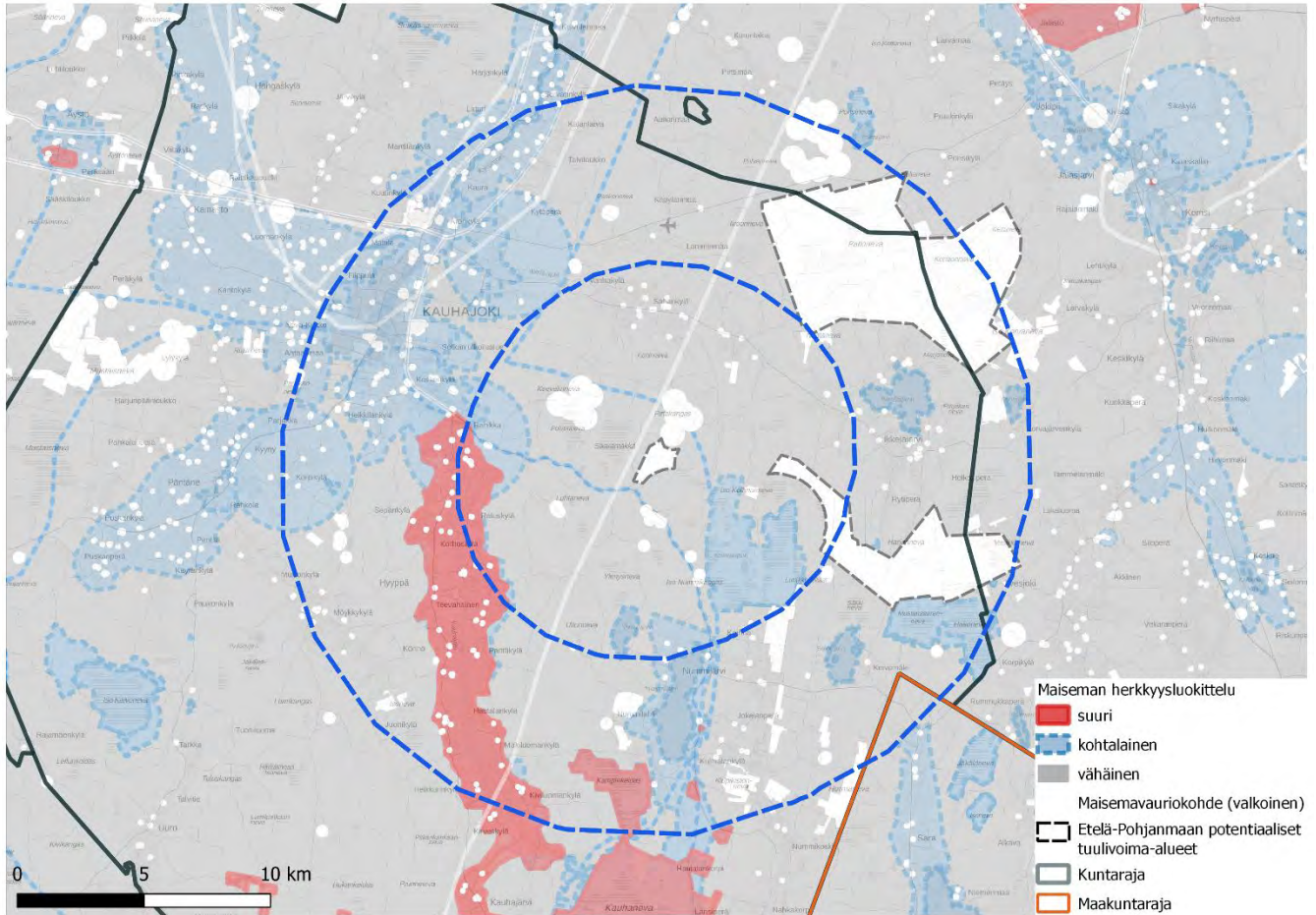


Lähteet; MML 2022, Syke 2022, Museovirasto 2022, Pohjanmaan-, Keski-Pohjanmaan, Etelä-Pohjanmaan, Pirkanmaan-, Satakunnan- ja Keski-Suomen maakuntaliitot.

Kuva 31. Tv-9992 tuulivoima-alueen näkyvyys ja lähi- sekä välivaikutusalueiden arvokohteet

Kohteen sijainti	Alue Kauhajoella, noin 13 kilometrin päässä Satakunnan maakuntarajalta ja Karvian kunnan rajalta. Kauhajoen keskusta on noin 11 kilometrin päässä luoteessa ja Kauhanevan kansallispuisto noin 12 kilometrin etäisyydellä etelässä.
Pinta-ala	147,91 ha
Arvio tuulivoimaloiden määrästä / Suunnittelutilanne	3 kpl, alueella ei ole ennestään tuulivoimaloita. Kohteen välittömässä läheisyydessä, sen pohjoispuolella, sijaitsee Suolakankaan tuulivoimapuisto ja sen 9 voimalaa. Rustarin ja Ponsivuoren tuulivoimapuistot sijaitsevat alle 14 km etäisyydellä koillisessa (yht. 18 voimalaa). Harjannevan ja Pallonevan hankealueet sijoittuvat n. 7 km etäisyydelle tuulivoima-alueesta, sen itä- ja koillispuolelle. Tuulivoima-alueen läheisyydessä sijaitsee 2 potentiaalista tuulivoima-aluetta.
Alueen yleiskuvaus	Tuulivoima-alue kuuluu Pohjanmaan maisemamaakuntaan . Maisemaseutujen osa-aluejaossa tehdyn jaon mukaan tuulivoima-alue sijaitsee tarkemmin Etelä-Pohjanmaan viljelylakeuksien seudulla . (Ympäristöministeriö, 1992).

Tuulivoima-alueen vaikutus herkkiin kohteisiin



Kuva 24. Maiseman herkkyys tv-9992:n vaikutusalueilla

Merkittävimmät vaikutukset voimaloista kohdistuvat lähi- ja välialueen kohteisiin; siellä voimat näkyvät laajemmin.

Suunniteltu tuulivoima-alue sijoittuu Lauhavuoren-Hämeenkaan Geoparkin alueelle. Geoparkit ovat kansainvälisesti merkittäviä geologisia kohteita, joiden verkostoa hallinnoi UNESCO. Alueiden luonto ja kulttuuri ovat maailmanlaajuisesti merkittäviä ja tärkeitä säilyttää. Geoparkeilla edistetään muun muassa luonnon- ja kulttuuriperinnön säilyttämistä ja kestävää kehitystä. Lauhavuori – Hämeenkaan Geopark on valittu alueiden verkostoon, sillä siellä on harvinaisia suojeltavia luontotyyppejä, kuten keidassoita, puustoisia soita ja luonnonmetsiä sekä harjujen paahdeympäristöjä ja lähteikköjä. Lisäksi alueella elää monia uhanalaisia lajeja ja ilmastonmuutoksen myötä alueen merkitys harvinaisten lajien elinympäristönä on korostunut entisestään. (Geopark, 2020) Alueella on runsaasti soita ja tämän vuoksi alueelle myös muodostuu pitkiä näkymiä voimaloille.

Suunnitellun tuulivoima-alueen lähi- ja välialueelle sijoittuu kansallismaiseman alue. Lähialueesta vain pieni osa on kansallismaiseman alueella. Kyseinen alue on Kyrönjokivarren ja eteläpohjalaisten viljelylakeuksien kansallismaisema ja se on yksi Suomen 27 virallisesta kansallismaisemasta. Kansallismaisemat ilmentävät Suomen eri osien luonnon ja kulttuurin merkittäviä ominaispiirteitä ja niillä on voimakasta symbolista arvoa. Kansallismaisemille ei ole määritelty tarkkoja rajoja. Niillä on erityisesti matkailullisesti tärkeä rooli. (Suomen ympäristökeskus SYKE, ymparisto.fi, 2022). Kyrönjokivarren ja eteläpohjalaisten viljelylakeuksien ominaispiirre on laajat pellot. Näkymät voimaloille voivat olla pitkiä, kun katveita ei muodostu esimerkiksi puustosta.

Vaikutus lähialueen kohteisiin, joiden herkkyys muutokselle on suuri tai kohtalainen

Lähivaikutusalueella tuulivoimalat voivat olla maisemakuvassa hallitsevia ja niiden visuaaliset vaikutukset niin merkittäviä, että syntyy vaikutuksia maiseman luonteeseen ja laatuun. (Ympäristöministeriö, 2016)

Vaikka tuulivoima-alueen pinta-ala ja voimaloiden määrä on pieni, näkyvyysalueet ovat laajoja ja niitä on suhteellisen paljon.

Tuulivoima-alueen lähialueella on kaksi aluetta, joiden herkkyys on suuri. VAMA Hyypänjokilaakson kulttuurimaisema, joka on samalla maisemanhoitoalue, sijoittuu pääosin välialueelle, osin kaukoalueelle. Alueella on kaksi virkistyskohdetta: Hyypänjokilaakso ja Hämes-Hävinen, jolla näkyvyys vaihtelee. VAMA-alueen tv-alueita lähin osa sijaitsee 5 km etäisyydellä tv-alueesta länteen. Näkyvyys on osittainen, analyysin mukaan noin 22–25 %. Näkyvyysalueet sijoittuvat jokilaakson länsipuolelle, osin alueille, jossa on asutusta. Osin näkyvyysalueet ovat hyvin pirstaleisia. Vaikutusten merkittävyys voi suuremmilla peltoalueilla olla suuri. VAMA-alueelta on tehty havainnekuva (kts. erillinen valokuvavitekooste), jossa tuulivoimaloiden siipien osia näkyy metsäalueen takaa. Osin voimat jäävät puuston taakse. Samassa kuvassa näkyy lisäksi ainakin yksi lähialueen jo toteutuneista tuulivoimaloista.

Lähialueen kohteet, joiden herkkyys on kohtalainen, ovat ehdotettu maakunnallisesti arvokas maisema-alue, maakuntakaavan ohjeellinen ulkoilureitti, vesistöt, luonnonsuojelun alueet ja Natura-alueet sekä yksi historiallinen tie (RKY). Lähialueella ei ole taajamatoimintojen alueita.

Hämeenkaan- ja Kyrönkankaantie (RKY) kulkee Kauhajoelta tv-alueen väli- ja lähialueen läpi etelään. Lähin etäisyys tuulivoimaloille on alle 1 km. Näkyvyysalueita muodostuu eniten Kauhajoen alueella, joka on tv-alueen välialueella. Muuten näkyvyyttä voi syntyä paikallisesti. Tuulivoimaloiden lähellä vaikutus voi myös pienillä näkyvyysalueilla tien varrella olla merkittävä.

Lähialueella on kaksi **Natura- ja luonnonsuojelualuetta** tuulivoima-alueelta etelään 2–7 km etäisyydellä, jossa on laajoja näkyvyysalueita: Iso Koihnanneva ja Ylimysjärvi. Potentiaalinen ulkoilureitti Kauhajoki-Nummijärvi kulkee Iso Koihnannevan läpi. Muualla ulkoilureitin varrella ei ole näkyvyyttä lähialueella eikä välialueella. Iso Koihnannevan avosuolla näkyvyyttä syntyy suurella todennäköisyydellä. Voimalat voivat tv-alueen lähellä nousta esiin hallitsevina elementteinä luonnontilaisessa suomalaisessa. Vaikutusten merkittävyys on kohtalainen.

MMA-alue Nummijärven maisema-alue sijaitsee 5 km tv-alueelta etelään. Suurin osa alueesta sijaitsee välialueella, laajimmat näkyvyysalueet kohdistuvat Nummijärven vesialueille. Maa-alueella eniten näkyvyyttä syntyy järven pohjoispuolella. Virkistysalueella Nummijärvi ja MKY-kohteessa, ei ole näkyvyyttä lainkaan. Nummijärven rannoilla on paljon loma-asusta.

Vaikutus välialueen kohteisiin, joiden herkkyys muutokselle on suuri tai kohtalainen

Välivyöhykkeen vaikutusalueella voimalat voivat näkyä selvästi, mutta visuaaliset vaikutukset vähenevät etäisyyden kasvaessa. Voimalat muodostavat osan laajempaa maisemakokonaisuutta ja niiden kokoa ja etäisyyttä voi olla vaikea hahmottaa. (Ympäristöministeriö, 2016)

Tuulivoima-alueen **välialueella on kaksi kohdetta** (yllä mainitun VAMA-alueen lisäksi), **joiden herkkyys on suuri**.

RKY alue Hämes-Havusen umpipiha sijaitsee Kauhajoella 7 km tv-alueelta länteen. Alueella on 80 % näkyvyys. Kohde on pieni (5 ha) rakennettu ympäristö, jossa rakennusten ja pihapuiden estevaikutuksesta johtuen tyypillisesti syntyy tosiasiallisesti paljon vähemmän näkyvyyttä kuin mitä analyysi osoittaa.

Kauhanevan Pohjankankaan kansallispuisto sijaitsee lähimmillään 11 km tv-alueelta etelään. Kansallispuistosta vain pieni osa (7 %), Kampinkeitaan luonnonsuojelu, sijaitsee välialueella. Loput puistosta ovat kauko- ja maksimialueella, jossa tuulivoimaloiden vaikutus ei ole maiseman luonnetta heikentävää. Näkyvyys Kampinkeitaan alueella on osittainen.

Välialueen **kohtalaisen herkkät** alueet ovat **maakunnallisesti arvokkaaksi ehdotetut maisema-alueet, kulttuuriympäristöt, luonnonsuojelu- ja Natura-alueet, vesistöt sekä maakuntakaavan ohjeelliset virkistysreitit**.

Taajamatoimintojen alueella **Kauhajoki** sijaitsee **MKY-kohde Kauhajoen keskusta ja MKY Aronkylän keskusta**. Alue on tiiviisti rakennettu. Rakennetuille ympäristöille on tyypillistä, että paikalliset elementit muodostavat katvealueita ja vaikutus on pienempi kuin näkyvyysanalyysit osoittavat.

MMA Kainaston viljelylakeus ulottuu Kauhajoen kohdalla välialueelle. Valtaosa alueesta sijaitsee kuitenkin kaukoalueella, jossa vaikutus ei ole enää maiseman luonteen kannalta merkittävä.

Osa **MMA-alueita Kauhajokilaakson kulttuurimaisema** (25 %) sijaitsee välialueella tai väli- ja kaukoalueen raja-alueella. Näymät peltoalueilta ja joen yli kohti tuulivoimaloita ovat mahdollisia. Alueen MKY-kohteet sijaitsevat usein jo kaukoalueella.

Ikkelijärvi ja Säkkijärvi sijaitsevat molemmat välialueella. Molempien järvien vesialueilla ja tuulivoimaloita vastapäätä sijaitsevilla rannoilla on laajoja näkyvyysalueita. Näkyvyysalueet kohdistuvat itärantoihin. Yli puolelta järven rannoista ei todennäköisesti ole mahdollista nähdä tuulivoimaloita lainkaan.

MMA-alue Kosken kulttuurimaisema sijaitsee Kurikassa tv-alueelta 5 km itään, suurimmaksi osaksi välialueella. Lähialueella on osittainen näkyvyys. Välialueella (jossa myös MKY kohteita) näkyvyysalueet ovat usein pirstaleisia. Valtatie 3 kulkee alueen läpi.

Natura- ja luonnonsuojelualue Mustasaarenneva sijaitsee noin 10–15 km tv-alueesta itään. Näkyvyysalueet ovat osittaisia (22 %).

Ulkoilureittien varrella visuaalista vaikutusta ei ole.

Maisemavauriot lähi- ja välivaikutusalueella

Suurimmat maisemavaurioalueet lähi- ja välivaikutusalueilla ovat potentiaaliset ja toteutuneet tuulivoima-alueet. Tuulivoima-alueen lähivaikutusalueella on yksi ja välialueella yksi potentiaalisesti tunnistettu tuulivoima-alue Etelä-Pohjanmaalla. Lähin alue on kohteesta itään ja sen pinta-ala on 1835 ha ja toinen alue koillisessa on alaltaan 4654 ha. Toteutuneita tuulivoimaloita on tv-alueelta luoteeseen ja koilliseen, lähi- ja välialueella. Lähialueella on yhteensä 9 voimalaa ja Pallonevan alueella 9 nykyistä voimalaa.

Tv-alueen lähi- ja välialueella on eri puolella maa-aineisten ottoalueita. Teollisuutta ja varastoalueita on eniten Kauhajoen taajamatoimintojen alueella. Maatalouden suuryksiköitä on peltomaisemissa, myös MMA- ja VAMA-alueilla. Turvetuotantoalueita on paljon tv-alueelta koilliseen ja etelään. Tv-alueen lähi- ja välivaikutusalueen sekä tv-alueen läpi kulkee sähkölinja etelästä pohjoiseen Seinäjoen suuntaan. Tv-alueen lähivaikutusalueen läpi kulkee sähkölinjoja ja kantateitä etelästä pohjoiseen Seinäjoen suuntaan, mm. Kauhajokilaaksossa. Rautatie kulkee Kauhajoen ja Kurikan välissä.

Vaikutus lähi- ja välialueen kohteisiin, joiden herkkyys muutokselle on vähäinen

Lähi- ja välivaikutusalueella on alueita, joissa on näkyvyyttä ja herkkyys on vähäinen. Alueet ovat yleensä pienempiä peltoja ja avosoita (esim. Sikarämäkkä ja Näätäneva). Avosoilla, joilla ei ole erityisiä arvoja, kävijämäärät ovat todennäköisesti pienet. Kylä- ja peltomaisemassa, esim. Sahakylässä tv-alueelta 5 km pohjoiseen on harvaa asutusta ja ihminen maiseman kokijana on läsnä. Näillä alueilla voimalat voivat näkyä, mutta eivät ole enää kovin hallitsevia. Alueet, jotka ovat metsäisiä jäävät täysin katvealueille.

Yhteisvaikutukset

Tv-alue	Kunta	Maakunta	Etäisyys- vyöhyke/ vyöhykkeet	Minimi- etäisyys (km)	Pinta- ala (ha)
tv-36 Harjanneva	Kauhajoki, Kurikka	Etelä-Pohjanmaa	7 km (17 %); 14 km (83 %); 25 km (0 %)	4	1835
tv-35 Palloneva	Kauhajoki, Kurikka	Etelä-Pohjanmaa	7 km (0 %); 14 km (90 %); 25 km (10 %)	7	4654

Taulukko 23. Etelä-Pohjanmaan potentiaaliset tuulivoima-alueet tv-9992 alueen vaikutusalueella

Potentiaalisen tuulivoima-alueen tv-9992 lähi- ja välivyöhykkeelle sijoittuu kaksi muuta potentiaalista tuulivoima-aluetta. Tv-35 Palloneva n. 7 km alueelta koilliseen ja Tv-36 Harjanneva n. 3 km alueelta itään.

Arvo	Herkkyys	Kohteen nimi	Kunta	Maakunta	Etäisyys- vyöhyke/ vyöhykkeet	Minimi- etäisyys (km)	Näkyvyys (%)	Pinta-ala (ha)
RKY-kohde (tie)	kohtalainen	Hämeenkan- ja Kyrönkankaantie	Kauhajoki, Kärvi	Etelä-Pohjanmaa, Satakunta	7 km (46%); 14 km (35%); 25 km (18%)	0	15	160
RKY tie (viiva)	kohtalainen	Hämeenkan- ja Kyrönkankaantie	Kauhajoki, Kärvi	Etelä-Pohjanmaa, Satakunta	7 km (46%); 14 km (35%); 25 km (18%)	0	15	160
Ulkoilureitit	kohtalainen	Kauhajoki-Nummijärvi	Kauhajoki	Etelä-Pohjanmaa	7 km (81%); 14 km (19%)	1	19	101
Luonnonsuojelualue	kohtalainen	Iso Koihnanneva 1	Kauhajoki	Etelä-Pohjanmaa	7 km (100%)	2	62	1
Natura-alue	kohtalainen	Iso Koihnanneva	Kauhajoki	Etelä-Pohjanmaa	7 km (100%); 14 km (0%)	2	53	1389
Luonnonsuojelualue	kohtalainen	Iso Koihnanneva-Lutakkokeitaat	Kauhajoki	Etelä-Pohjanmaa	7 km (100%)	3	58	942
Luonnonsuojelualue	kohtalainen	Iso Koihnanneva-Lutakkokeitaat	Kauhajoki	Etelä-Pohjanmaa	7 km (100%)	3	58	942
Virkistyskohteet	kohtalainen	Hämes-Havunen	Kauhajoki	Etelä-Pohjanmaa	7 km (51%); 14 km (49%)	4	26	1961
Natura-alue	kohtalainen	Ylimysjärvi	Kauhajoki	Etelä-Pohjanmaa	7 km (100%)	5	72	125
Maakunnallisesti arvokkaaksi ehdotettu maisema-alue	kohtalainen	Nummijärven maisema-alue	Kauhajoki	Etelä-Pohjanmaa	7 km (19%); 14 km (81%)	5	37	1621
Valtakunnallisesti arvokas maisema-alue	suuri	Hyyppänjokilaakson kulttuurimaisema	Kauhajoki	Etelä-Pohjanmaa	7 km (12%); 14 km (68%); 25 km (20%)	5	22	4570
Maisemanhoitoalue	suuri	Hyyppänjoen maisemanhoitoalue	Kauhajoki	Etelä-Pohjanmaa	7 km (13%); 14 km (74%); 25 km (13%)	5	25	3906
Luonnonsuojelualue	kohtalainen	Ylimysjärvi	Kauhajoki	Etelä-Pohjanmaa	7 km (100%)	5	74	118
Luonnonsuojelualue	kohtalainen	Ylimysjärvi	Kauhajoki	Etelä-Pohjanmaa	7 km (100%)	5	74	118
Luonnonsuojelualue	kohtalainen	Hyyppänjokilaakso	Kauhajoki	Etelä-Pohjanmaa	7 km (11%); 14 km (83%); 25 km (7%)	5	32	5487
Suuri vesistö	kohtalainen		Kauhajoki	Etelä-Pohjanmaa	7 km (100%)	5	80	105
Suuri vesistö	kohtalainen	Ylimysjärvi	Kauhajoki	Etelä-Pohjanmaa	7 km (100%)	5	80	105
Luonnonsuojelualue	kohtalainen	Ylimysjärvi 1	Kauhajoki	Etelä-Pohjanmaa	7 km (100%)	6	1	1
Virkistysalueet	kohtalainen	Hyyppänjokilaakso	Kauhajoki	Etelä-Pohjanmaa	7 km (15%); 14 km (85%)	6	25	1676
Ulkoilureitit	kohtalainen	Hyyppänjokilaakson ulkoilureitti	Kauhajoki	Etelä-Pohjanmaa	7 km (19%); 14 km (81%)	6	25	93
Virkistyskohteet	kohtalainen	Asuuli	Kauhajoki	Etelä-Pohjanmaa	7 km (0%); 14 km (100%)	7	18	1961
RKY-alue	suuri	Hämes-Havusen umpipiha	Kauhajoki	Etelä-Pohjanmaa	14 km (100%)	7	80	5

Arvo	Herkkyys	Kohteen nimi	Kunta	Maakunta	Etäisyys- vyöhyke/ vyöhykkeet	Minimi- etäisyys (km)	Näkyvyys (%)	Pinta-ala (ha)
Ulkoilureitit	kohtalainen	Kauhajoki-Kurikka	Kauhajoki, Kurikka	Etelä-Pohjanmaa	7 km (15%);14 km (47%);25 km (39%)	7	2	100
Taajamatoimintojen alue	kohtalainen	Kauhajoki	Kauhajoki	Etelä-Pohjanmaa	7 km (1%);14 km (99%)	7	42	2847
Suuri vesistö	kohtalainen		Kauhajoki	Etelä-Pohjanmaa	7 km (3%);14 km (97%)	7	87	475
Suuri vesistö	kohtalainen	Nummijärvi	Kauhajoki	Etelä-Pohjanmaa	7 km (3%);14 km (97%)	7	87	475
Suuri vesistö	kohtalainen		Kauhajoki	Etelä-Pohjanmaa	14 km (100%)	8	63	360
Virkistysalueet	kohtalainen	Sotka (Ulkoilu- ja talviurheilualue)	Kauhajoki	Etelä-Pohjanmaa	14 km (100%)	8	6	207
Natura-alue	kohtalainen	Mustasaarenneva	Kauhajoki, Kurikka	Etelä-Pohjanmaa	14 km (89%);25 km (11%)	8	22	724
Suuri vesistö	kohtalainen	Ikkeläjärvi	Kauhajoki	Etelä-Pohjanmaa	14 km (100%)	8	63	360
Ulkoilureitit	kohtalainen	Peurajärvi-Sotka	Karjajoki, Kauhajoki	Etelä-Pohjanmaa	14 km (16%);30 km (16%);25 km (59%)	9	18	155
Suuri vesistö	kohtalainen		Kauhajoki	Etelä-Pohjanmaa	14 km (100%)	9	55	193
Suuri vesistö	kohtalainen	Säkkijärvi	Kauhajoki	Etelä-Pohjanmaa	14 km (100%)	9	55	193
Ulkoilureitit	kohtalainen	Muurahainen-Nummijärvi	Kauhajoki	Etelä-Pohjanmaa	14 km (24%);30 km (11%);25 km (65%)	10	1	99
Luonnonsuojelualue	kohtalainen	Hakonevan-Mustasaarennevan soidensuojelualue	Kauhajoki, Kurikka	Etelä-Pohjanmaa	14 km (80%);25 km (20%)	10	23	519
Virkistysalueet	kohtalainen	Nummijärvi (Virkistysalue)	Kauhajoki	Etelä-Pohjanmaa	14 km (100%)	10	1	32
Luonnonsuojelualue	kohtalainen	Mustasaarenneva-Hakoneva	Kauhajoki, Kurikka	Etelä-Pohjanmaa	14 km (90%);25 km (10%)	10	24	625
Luonnonsuojelualue	kohtalainen	Hakonevan-Mustasaarennevan soidensuojelualue	Kauhajoki, Kurikka	Etelä-Pohjanmaa	14 km (80%);25 km (20%)	10	23	519
Luonnonsuojelualue	kohtalainen	Mustasaarenneva-Hakoneva	Kauhajoki, Kurikka	Etelä-Pohjanmaa	14 km (90%);25 km (10%)	10	24	625
Luonnonsuojelualue	kohtalainen	Kampinkeidas	Kauhajoki	Etelä-Pohjanmaa	14 km (100%)	11	50	359
Maakunnallisesti arvokkaaksi ehdotetut rakennetut kulttuuriympäristöt (alueet)	kohtalainen	Kauhajoen keskusta	Kauhajoki	Etelä-Pohjanmaa	14 km (100%)	11	45	70
Natura-alue	kohtalainen	Kauhaneva - Pohjankangas	Kauhajoki, Kankaanpää, Karvia	Etelä-Pohjanmaa, Satakunta	14 km (7%);30 km (30%);25 km (62%)	11	17	6844
Maakunnallisesti arvokkaaksi ehdotettu maisema-alue	kohtalainen	Kainaston viljelylakeus	Kauhajoki, Teuva	Etelä-Pohjanmaa	14 km (12%);30 km (4%);25 km (84%)	11	56	7136

Arvo	Herkkyys	Kohteen nimi	Kunta	Maakunta	Etäisyys- vyöhyke/ vyöhykkeet	Minimi- etäisyys (km)	Näkyvyys (%)	Pinta-ala (ha)
Virkistyskohteet	kohtalainen	Botniagolf	Kauhajoki	Etelä-Pohjanmaa	14 km (59%);25 km (41%)	11	9	1961
Luonnonsuojelualue	kohtalainen	Kampinkeidas	Kauhajoki	Etelä-Pohjanmaa	14 km (100%)	11	50	359
Suuri vesistö	kohtalainen		Kauhajoki	Etelä-Pohjanmaa	14 km (100%)	11	39	23
Maakunnallisesti arvokkaaksi ehdotettu maisema-alue	kohtalainen	Kauhajokilaakson kulttuurimaisema	Kauhajoki,Kurikka	Etelä-Pohjanmaa	14 km (27%);25 km (73%)	11	40	4748
Kansallispuisto	suuri	Kauhanevan-Pohjankankaan kansallispuisto	Kauhajoki,Kankaanpää, Karvia	Etelä-Pohjanmaa,Satakunta	14 km (7%);30 km (31%);25 km (61%)	11	17	6683
Suuri vesistö	kohtalainen	Isonniemenoja	Kauhajoki	Etelä-Pohjanmaa	14 km (100%)	11	39	23
Luonnonsuojelualue	kohtalainen	Pohjankangas-Nummikangas	Kauhajoki,Karvia	Etelä-Pohjanmaa,Satakunta	14 km (15%);30 km (13%);25 km (72%)	12	0	1663
Maakunnallisesti arvokkaaksi ehdotetut rakennetut kulttuuriympäristöt (alueet)	kohtalainen	Aronkylän keskusta	Kauhajoki	Etelä-Pohjanmaa	14 km (100%)	12	45	18
Maakunnallisesti arvokkaaksi ehdotetut rakennetut kulttuuriympäristöt (pisteet)	kohtalainen	Topeeka 99, Koskiaro, Kaura	Kauhajoki	Etelä-Pohjanmaa	14 km (100%)	12	18	0
Luonnonsuojelualue	kohtalainen	Pohjankangas-Nummikangas	Kauhajoki,Karvia	Etelä-Pohjanmaa,Satakunta	14 km (15%);30 km (13%);25 km (72%)	12	0	1663
Suuri vesistö	kohtalainen		Kurikka	Etelä-Pohjanmaa	14 km (100%)	13	30	74
Suuri vesistö	kohtalainen		Kauhajoki	Etelä-Pohjanmaa	14 km (73%);25 km (27%)	13	53	31
Suuri vesistö	kohtalainen	Korvajärvi	Kurikka	Etelä-Pohjanmaa	14 km (100%)	13	30	74
Suuri vesistö	kohtalainen	Kyrönjoki	Kauhajoki	Etelä-Pohjanmaa	25 km (27%);14 km (73%)	13	53	31
Maisemallisesti tärkeä alue (Satakunta)	kohtalainen	Karvian kulttuurimaisema	Karvia	Satakunta	14 km (0%);30 km (31%);25 km (66%)	14	6	3243
Luonnonsuojelualue	kohtalainen	Ponsineva-Ponsijärvi	Kurikka	Etelä-Pohjanmaa	14 km (5%);25 km (95%)	14	8	143
Maakunnallisesti arvokkaaksi ehdotetut rakennetut kulttuuriympäristöt (alueet)	kohtalainen	Harjankylä	Kauhajoki,Kurikka	Etelä-Pohjanmaa	14 km (15%);25 km (85%)	14	51	282
Maakunnallisesti arvokkaaksi ehdotetut rakennetut kulttuuriympäristöt (pisteet)	kohtalainen	Opistola, Kauhajoen evankelinen opisto	Kauhajoki	Etelä-Pohjanmaa	14 km (100%)	14	100	0
Luonnonsuojelualue	kohtalainen	Ponsineva-Ponsijärvi	Kurikka	Etelä-Pohjanmaa	14 km (5%);25 km (95%)	14	8	143
Luonnonsuojelualue	kohtalainen	Kauhanevan alue	Kauhajoki,Karvia	Etelä-Pohjanmaa,Satakunta	25 km (100%)	14	11	522
Luonnonsuojelualue	kohtalainen	Kauhanevan alue	Kauhajoki,Karvia	Etelä-Pohjanmaa,Satakunta	25 km (100%)	14	11	522
Suuri vesistö	kohtalainen		Kurikka	Etelä-Pohjanmaa	14 km (10%);25 km (90%)	14	10	50

Arvo	Herkkyys	Kohteen nimi	Kunta	Maakunta	Etäisyys- vyöhyke/ vyöhykkeet	Minimi- etäisyys (km)	Näkyvyys (%)	Pinta-ala (ha)
Maakunnallisesti arvokkaaksi ehdotettu maisema-alue	kohtalainen	Päntäneen jokivarsimaisema	Kauhajoki	Etelä-Pohjanmaa	25 km (100%)	14	47	2720
Suuri vesistö	kohtalainen	Ponsijärvi	Kurikka	Etelä-Pohjanmaa	25 km (90%);14 km (10%)	14	10	50
Suuri vesistö	kohtalainen		Kauhajoki,Kurikka	Etelä-Pohjanmaa	25 km (100%)	15	32	21
Luonnonsuojelualue	kohtalainen	Koivuniemi ja Kauhasalmet	Kauhajoki	Etelä-Pohjanmaa	25 km (100%)	15	0	125
Suuri vesistö	kohtalainen	Kyrönjoki	Kauhajoki,Kurikka	Etelä-Pohjanmaa	25 km (100%)	15	32	21
Natura-alue	kohtalainen	Jäkäläneva - Isoneva	Kurikka,Karvia	Etelä-Pohjanmaa,Satakunta	25 km (100%)	16	12	346
Luonnonsuojelualue	kohtalainen	Jäkälänevan-Isonevan soidensuojelualue	Kurikka,Karvia	Etelä-Pohjanmaa,Satakunta	25 km (100%)	16	12	332
Taajamatoimintojen alue	kohtalainen	Päntäne	Kauhajoki	Etelä-Pohjanmaa	25 km (100%)	16	5	144
Luonnonsuojelualue	kohtalainen	Jäkäläneva-Isoneva	Kurikka,Karvia	Etelä-Pohjanmaa,Satakunta	25 km (100%)	16	13	312
Luonnonsuojelualue	kohtalainen	Jäkälänevan-Isonevan soidensuojelualue	Kurikka,Karvia	Etelä-Pohjanmaa,Satakunta	25 km (100%)	16	12	332
Ulkoilureitit	kohtalainen	Kauhajoki-Parra	Kauhajoki,Teuva	Etelä-Pohjanmaa	30 km (9%);25 km (91%)	16	11	48
Luonnonsuojelualue	kohtalainen	Jäkäläneva-Isoneva	Kurikka,Karvia	Etelä-Pohjanmaa,Satakunta	25 km (100%)	16	13	312
Suuri vesistö	kohtalainen		Kurikka	Etelä-Pohjanmaa	25 km (100%)	17	13	41
Suuri vesistö	kohtalainen	Pitkämön tekojärvi	Kurikka	Etelä-Pohjanmaa	25 km (100%)	17	7	105
Suuri vesistö	kohtalainen	Rummukajärvi	Kurikka	Etelä-Pohjanmaa	25 km (100%)	17	13	41
Luonnonsuojelualue	kohtalainen	Selkäsaarenneva 1	Kauhajoki	Etelä-Pohjanmaa	25 km (100%)	18	54	43
Maakunnallisesti arvokkaaksi ehdotettu maisema-alue	kohtalainen	Koskuen kulttuurimaisema	Kurikka	Etelä-Pohjanmaa	30 km (0%);25 km (100%)	18	4	1706
Suuri vesistö	kohtalainen		Kauhajoki	Etelä-Pohjanmaa	25 km (100%)	18	27	102
Suuri vesistö	kohtalainen	Kauhajärvi	Kauhajoki	Etelä-Pohjanmaa	25 km (100%)	18	27	102
Maakunnallisesti arvokkaaksi ehdotettu maisema-alue	kohtalainen	Jalasjärven kulttuurimaisemat	Kurikka	Etelä-Pohjanmaa	25 km (100%)	19	18	1781
Taajamatoimintojen alue	kohtalainen	Jokipii	Kurikka	Etelä-Pohjanmaa	25 km (100%)	19	13	306
Suuri vesistö	kohtalainen		Karvia	Satakunta	30 km (0%);25 km (100%)	19	36	932
Suuri vesistö	kohtalainen		Kurikka	Etelä-Pohjanmaa	25 km (100%)	19	9	82
Suuri vesistö	kohtalainen	Karvianjärvi	Karvia	Satakunta	25 km (100%);30 km (0%)	19	36	932
Maakunnallisesti arvokkaaksi ehdotettu maisema-alue	kohtalainen	Jalasjoen viljelylakeus	Kurikka	Etelä-Pohjanmaa	30 km (27%);25 km (73%)	20	28	3865
Maakunnallisesti arvokkaaksi ehdotetut rakennetut kulttuuriympäristöt (pisteet)	kohtalainen	Puskala, Puskankylän entinen koulu	Kauhajoki	Etelä-Pohjanmaa	25 km (100%)	20	81	0
Luonnonsuojelualue	kohtalainen	Karhukangas	Kauhajoki	Etelä-Pohjanmaa	25 km (100%)	20	0	577

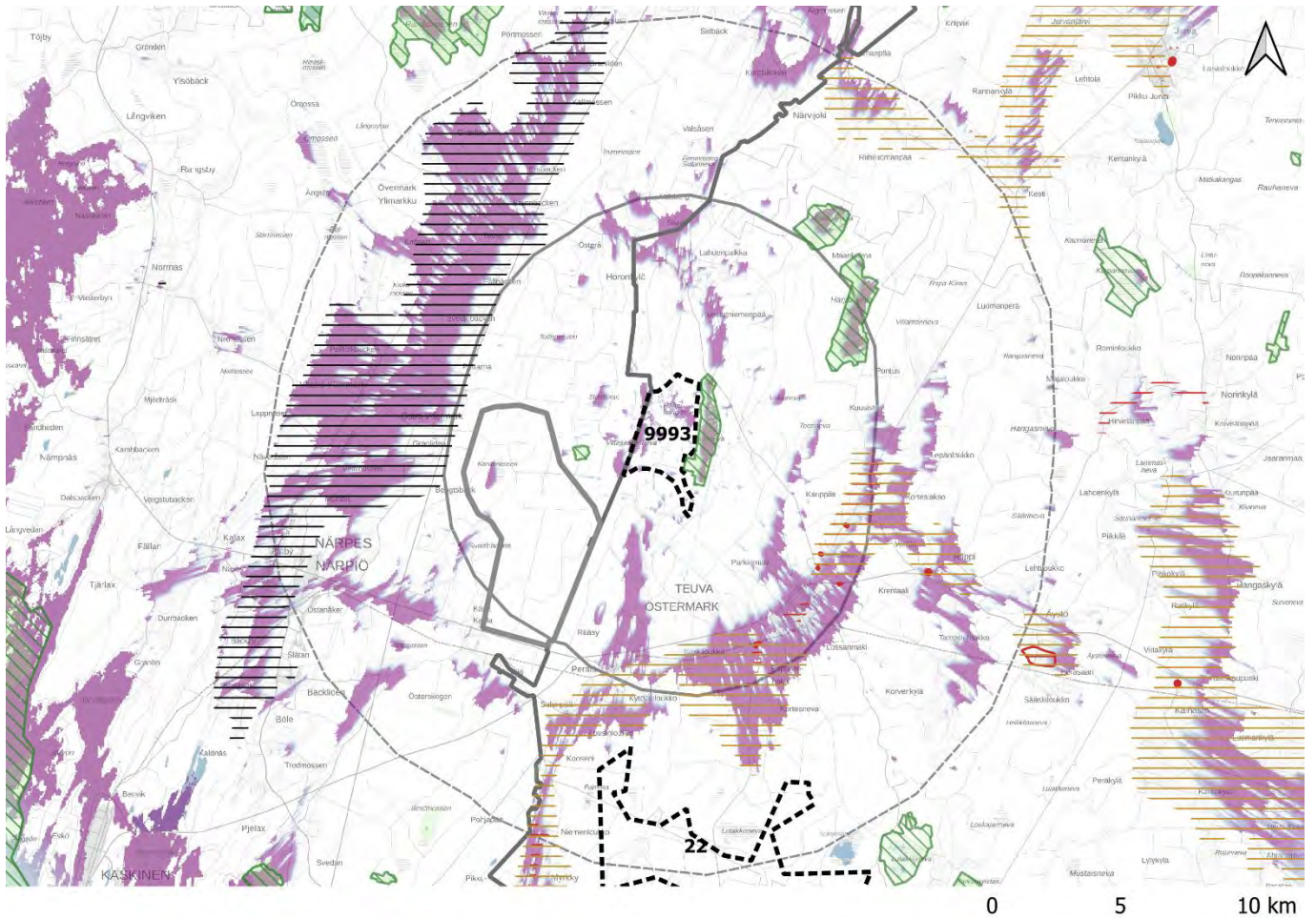
Arvo	Herkkyyks	Kohteen nimi	Kunta	Maakunta	Etäisyys- vyöhyke/ vyöhykkeet	Minimi- etäisyys (km)	Näkyvyys (%)	Pinta-ala (ha)
Suuri vesistö	kohtalainen		Kurikka	Etelä-Pohjanmaa	25 km (100%)	20	25	138
Suuri vesistö	kohtalainen		Kurikka	Etelä-Pohjanmaa	25 km (100%)	20	1	26
Taajamatoimintojen alue	kohtalainen	Jalasjärvi kk	Kurikka	Etelä-Pohjanmaa	25 km (100%)	20	11	837
Natura-alue	kohtalainen	Iso Kaivoneva	Kauhajoki	Etelä-Pohjanmaa	25 km (100%)	20	8	584
Taajamatoimintojen alue	kohtalainen	Kurikka-Panttila- Koskenkorva	Ilmajoki, Kurikka	Etelä-Pohjanmaa	30 km (31%); 25 km (28%)	20	13	3728
Luonnonsuojelualue	kohtalainen	Karhukangas	Kauhajoki	Etelä-Pohjanmaa	25 km (100%)	20	0	577
Suuri vesistö	kohtalainen	Leväjoki	Kurikka	Etelä-Pohjanmaa	25 km (100%)	20	1	26
Suuri vesistö	kohtalainen	Jalasjärvi	Kurikka	Etelä-Pohjanmaa	25 km (100%)	20	25	138
Virkistysalueet	kohtalainen	Pitkämäo (Virkistysalue)	Kurikka	Etelä-Pohjanmaa	25 km (100%)	21	5	136
Luonnonsuojelualue	kohtalainen	Iso Kaivoneva	Kauhajoki	Etelä-Pohjanmaa	25 km (100%)	21	9	521
Ulkoilureitit	kohtalainen	Pitkämäo-Jouppilanvuori- Kyrkösjärvi	Ilmajoki, Kurikka, Seinäjoki	Etelä-Pohjanmaa	30 km (18%); 25 km (13%)	21	0	150
Luonnonsuojelualue	kohtalainen	Jokipii-Luopajärvi 1	Kurikka	Etelä-Pohjanmaa	30 km (38%); 25 km (62%)	21	2	17
Maakunnallisesti arvokkaaksi ehdotetut rakennetut kulttuuriympäristöt (alueet)	kohtalainen	Mäntykosken kylä ja Hirvijärven tienvarsi-asutus	Kurikka	Etelä-Pohjanmaa	25 km (100%)	21	14	113
Valtakunnallisesti arvokas maisema-alue	suuri	Luopajärven viljelylakeus	Kurikka	Etelä-Pohjanmaa	30 km (64%); 25 km (32%)	21	25	3328
Maakunnallisesti arvokkaaksi ehdotetut rakennetut kulttuuriympäristöt (alueet)	kohtalainen	Jalasjärven kirkonkylä	Kurikka	Etelä-Pohjanmaa	25 km (100%)	21	7	8
Maakunnallisesti arvokkaaksi ehdotetut rakennetut kulttuuriympäristöt (pisteet)	kohtalainen	Kainaston Keskustie 38, Kainaston vanha kansakoulu (Kainaston koulupalsta)	Kauhajoki	Etelä-Pohjanmaa	25 km (100%)	21	100	0
Maakunnallisesti arvokkaaksi ehdotetut rakennetut kulttuuriympäristöt (alueet)	kohtalainen	Jalasjärven hautausmaa ja museo	Kurikka	Etelä-Pohjanmaa	25 km (100%)	21	13	13
Luonnonsuojelualue	kohtalainen	Luopajärvi	Kurikka	Etelä-Pohjanmaa	30 km (63%); 25 km (33%)	21	25	3259
Luonnonsuojelualue	kohtalainen	Iso Kaivoneva	Kauhajoki	Etelä-Pohjanmaa	25 km (100%)	21	9	521
Virkistyskohteet	kohtalainen	Kiuaskallio	Kurikka	Etelä-Pohjanmaa	30 km (21%); 25 km (79%)	21	7	1961
Suuri vesistö	kohtalainen		Kurikka	Etelä-Pohjanmaa	30 km (37%); 25 km (63%)	21	3	68
Suuri vesistö	kohtalainen		Kurikka	Etelä-Pohjanmaa	25 km (100%)	21	45	124
Suuri vesistö	kohtalainen	Jalasjoki	Kurikka	Etelä-Pohjanmaa	25 km (100%)	21	0	29
Suuri vesistö	kohtalainen	Aronoja	Kurikka	Etelä-Pohjanmaa	25 km (63%); 30 km (37%)	21	3	68
Suuri vesistö	kohtalainen	Hirvijärvi	Kurikka	Etelä-Pohjanmaa	25 km (100%)	21	45	124
Suuri vesistö	kohtalainen		Kurikka	Etelä-Pohjanmaa	25 km (100%)	22	15	30
Maakunnallisesti merkittävä kulttuuriympäristö (Satakunta)	kohtalainen	Karviankylän kulttuurimaisema (RKY93)	Karvia	Satakunta	25 km (100%)	22	16	281

Arvo	Herkkyys	Kohteen nimi	Kunta	Maakunta	Etäisyys- vyöhyke/ vyöhykkeet	Minimi- etäisyys (km)	Näkyvyys (%)	Pinta-ala (ha)
Maakunnallisesti arvokkaaksi ehdotetut rakennetut kulttuuriympäristöt (alueet)	kohtalainen	Koskuen kirkkoympäristö	Kurikka	Etelä-Pohjanmaa	25 km (100%)	22	32	35
Virkistyskohteet	kohtalainen	Pirunpesä	Kurikka	Etelä-Pohjanmaa	30 km (31%);25 km (69%)	22	0	1961
RKY-alue	suuri	Karviankylä	Karvia	Satakunta	25 km (100%)	22	18	188
Taajamatoimintojen alue	kohtalainen	Luopa	Kurikka	Etelä-Pohjanmaa	25 km (100%)	22	20	275
Maakunnallisesti merkittävä kulttuuriympäristö (Satakunta)	kohtalainen	Karviankylän kulttuurimaisema	Karvia	Satakunta	25 km (100%)	22	16	148
Ulkoilureitit	kohtalainen	Jalasjärvi-Peräseinäjoki	Kurikka, Seinäjoki	Etelä-Pohjanmaa	30 km (32%);25 km (18%)	22	0	78
Maakunnallisesti arvokkaaksi ehdotetut rakennetut kulttuuriympäristöt (alueet)	kohtalainen	Vuorensaarenmäen taloryhmä	Kurikka	Etelä-Pohjanmaa	25 km (100%)	22	28	10
RKY-alue	suuri	Luopajärven kyläasutus	Kurikka	Etelä-Pohjanmaa	30 km (65%);25 km (35%)	22	43	892
Suuri vesistö	kohtalainen	Jalasjoki	Kurikka	Etelä-Pohjanmaa	25 km (100%)	22	15	30
Maakunnallisesti merkittävä kulttuuriympäristö (Satakunta)	kohtalainen	Kirkkojärven pohjoispään kulttuurimaisema	Karvia	Satakunta	30 km (60%);25 km (40%)	23	8	1049
Suuri vesistö	kohtalainen	Koskuttjärvi	Kurikka	Etelä-Pohjanmaa	25 km (100%)	23	0	40
Maakunnallisesti arvokkaaksi ehdotetut rakennetut kulttuuriympäristöt (alueet)	kohtalainen	Kankaantienvarren asutus	Kurikka	Etelä-Pohjanmaa	25 km (100%)	24	9	4
Maakunnallisesti arvokkaaksi ehdotetut rakennetut kulttuuriympäristöt (pisteet)	kohtalainen	Työväentalo (järjestö)	Kurikka	Etelä-Pohjanmaa	25 km (100%)	24	100	0
Taajamatoimintojen alue	kohtalainen	Äälystö	Teuva	Etelä-Pohjanmaa	30 km (95%);25 km (5%)	24	28	181
Ulkoilureitit	kohtalainen	Kurikka-Lomaopintola	Kurikka, Teuva	Etelä-Pohjanmaa	30 km (51%);25 km (49%)	24	12	91
Maakunnallisesti arvokkaaksi ehdotettu maisema-alue	kohtalainen	Teuvanajokilaakson-Tiukanajokilaakson kulttuurim.	Kristiinankari, Karjoki, Teuva	Pohjanmaa, Etelä-Pohjanmaa	30 km (7%);25 km (1%)	24	2	7148
Maakunnallisesti arvokkaaksi ehdotetut rakennetut kulttuuriympäristöt (pisteet)	kohtalainen	Oja-Kurikka	Kurikka	Etelä-Pohjanmaa	25 km (100%)	24	100	0
Maakunnallisesti arvokkaaksi ehdotetut rakennetut kulttuuriympäristöt (alueet)	kohtalainen	Museonmäki	Kurikka	Etelä-Pohjanmaa	30 km (100%)	25	48	8
Maakunnallisesti arvokkaaksi ehdotetut rakennetut kulttuuriympäristöt (alueet)	kohtalainen	Kurikan keskusta	Kurikka	Etelä-Pohjanmaa	30 km (100%)	25	62	29
Natura-alue	kohtalainen	Lutakkoneva	Teuva	Etelä-Pohjanmaa	30 km (100%)	25	0	455
Ulkoilureitit	kohtalainen	Kurikka-Säläisjärvi	Kurikka	Etelä-Pohjanmaa	30 km (41%)	25	6	93
Maakunnallisesti arvokkaaksi ehdotettu maisema-alue	kohtalainen	Hirvikylän kulttuurimaisema	Kurikka	Etelä-Pohjanmaa	30 km (100%)	25	8	523
RKY-alue	suuri	Teuvan umpipihaiset talonpoikaistalot Mäki-Laurila ja Harju	Teuva	Etelä-Pohjanmaa	30 km (100%)	25	26	68
Maakunnallisesti arvokkaaksi ehdotetut rakennetut kulttuuriympäristöt (pisteet)	kohtalainen	Salon koulu	Kurikka	Etelä-Pohjanmaa	30 km (100%)	25	100	0
Maakunnallisesti arvokkaaksi ehdotetut rakennetut kulttuuriympäristöt (alueet)	kohtalainen	Kurikankylä	Kurikka	Etelä-Pohjanmaa	30 km (100%)	25	8	8

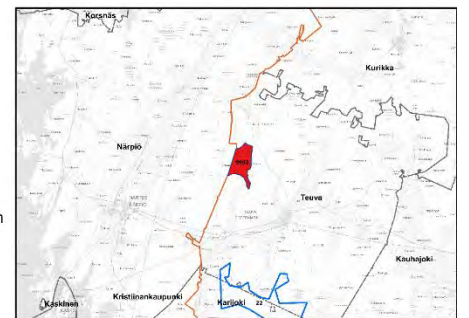
Arvo	Herkkyys	Kohteen nimi	Kunta	Maakunta	Etäisyys- vyöhyke/ vyöhykkeet	Minimi- etäisyys (km)	Näkyvyys (%)	Pinta-ala (ha)
Maakunnallisesti arvokkaaksi ehdotetut rakennetut kulttuuriympäristöt (alueet)	kohtalainen	Teollisuusalue Velsa, Kurikan puunjalostustehdas ja Sauma	Kurikka	Etelä-Pohjanmaa	30 km (100%)	25	86	13
Maakunnallisesti arvokkaaksi ehdotettu maisema-alue	kohtalainen	Kurikan-Ilmajoen kulttuurimaisemat	Ilmajoki, Kurikka	Etelä-Pohjanmaa	30 km (15%)	26	4	8593
Loma-asuntoalue	kohtalainen	Parra	Teuva	Etelä-Pohjanmaa	30 km (85%)	26	0	1931
Maakunnallisesti arvokkaaksi ehdotetut rakennetut kulttuuriympäristöt (alueet)	kohtalainen	Hirvikylä	Kurikka	Etelä-Pohjanmaa	30 km (100%)	26	3	69
Suuri vesistö	kohtalainen	Mustajärvi	Parkano, Karvia	Pirkanmaa, Satakunta	30 km (100%)	26	0	167
Maakunnallisesti arvokkaaksi ehdotetut rakennetut kulttuuriympäristöt (pisteet)	kohtalainen	Latva-Reinikka (Kotoreinikka)	Kurikka	Etelä-Pohjanmaa	30 km (100%)	27	88	0
Maakunnallisesti arvokkaaksi ehdotetut rakennetut kulttuuriympäristöt (alueet)	kohtalainen	Norinkylä	Teuva	Etelä-Pohjanmaa	30 km (100%)	27	19	223
Ulkoilureitit	kohtalainen	Kurikka-Huissi	Ilmajoki, Kurikka	Etelä-Pohjanmaa	30 km (19%)	27	1	84
Luonnonsuojelualue	kohtalainen	Lutakkoneva	Teuva	Etelä-Pohjanmaa	30 km (100%)	27	0	270
Luonnonsuojelualue	kohtalainen	Lutakkoneva	Teuva	Etelä-Pohjanmaa	30 km (100%)	27	0	270
Virkistyskohteet	kohtalainen	Lomaopintola	Kurikka, Teuva	Etelä-Pohjanmaa	30 km (69%)	27	11	1961
Suuri vesistö	kohtalainen	Kankalajärvi	Karjoki	Etelä-Pohjanmaa	30 km (100%)	27	0	26
Suuri vesistö	kohtalainen	Kirkkojärvi	Karvia	Satakunta	30 km (100%)	27	0	85
Maakunnallisesti merkittävä kulttuuriympäristö, kohde alle 10 ha. (Satakunta)	kohtalainen	Karvian en	Karvia	Satakunta	30 km (100%)	28	100	0
Maakunnallisesti merkittävä kulttuuriympäristö, kohde alle 10 ha. (Satakunta)	kohtalainen	Nuorisoseu	Karvia	Satakunta	30 km (100%)	28	95	0
Maakunnallisesti merkittävä kulttuuriympäristö, kohde alle 10 ha. (Satakunta)	kohtalainen	Karvian ki	Karvia	Satakunta	30 km (100%)	28	0	0
Virkistyskohteet	kohtalainen	Niinistöjärvi	Kurikka	Etelä-Pohjanmaa	30 km (25%)	28	0	1961
Ulkoilureitit	kohtalainen	Säläsjärvi-Teuva-Myrkkö	Karjoki, Kurikka, Teuva	Etelä-Pohjanmaa	30 km (31%)	28	2	230
Suuri vesistö	kohtalainen		Karvia	Satakunta	30 km (89%)	28	6	127
Suuri vesistö	kohtalainen	Saarijärvi	Parkano, Kurikka	Pirkanmaa, Etelä-Pohjanmaa	30 km (100%)	28	0	23
Suuri vesistö	kohtalainen	Suomijoki	Karvia	Satakunta	30 km (18%)	28	0	26
Suuri vesistö	kohtalainen	Rastiaisjärvi	Karvia	Satakunta	30 km (89%)	28	6	127
Maakunnallisesti arvokkaaksi ehdotetut rakennetut kulttuuriympäristöt (pisteet)	kohtalainen	Pyhäkoulutupa (ent. Kiertokoulutupa, Puhelinkeskus)	Kurikka	Etelä-Pohjanmaa	30 km (100%)	29	100	0
Virkistysalueet	kohtalainen	Parra (Virkistysalue+matkailukeskus+loma-asutus)	Teuva	Etelä-Pohjanmaa	30 km (99%)	29	1	131
Suuri vesistö	kohtalainen	Kyrönjoki	Ilmajoki, Kurikka	Etelä-Pohjanmaa	30 km (16%)	29	0	43
Suuri vesistö	kohtalainen	Kangasjärvi	Isojoki	Etelä-Pohjanmaa	30 km (19%)	30	0	47
Suuri vesistö	kohtalainen	Iso Pelijärvi	Parkano	Pirkanmaa	30 km (59%)	30	0	24

Kohdekortti tv-9993, Haapikangas

Kunta: Närpiö, Teuva



- Natura-alue
 - Luonnsuojelualue
 - Kansallispuisto
 - Valtakunnallisesti arvokkaat maisema alueet
 - Maakunnallisesti arvokkaaksi ehdotetut maisema-alueet
 - Muinaisjäännökset ja arkeologiset kohteet
 - Maakuntaraja
 - Maakunnallisesti arvokkaaksi ehdotetut rakennetut kulttuuriympäristöt
 - Alueet
 - Pisteet
- Tuulivoimailojen näkyvyys**
- Eniten voimaloita
 - Vähiten voimaloita
- Muut maakunnat, potentiaaliset tv-alueet
 - Muut maakunnat, merkittävä maisema tai kulttuuriympäristöalue
- Valtakunnallisesti arvokkaat rakennetut kulttuuriympäristöt**
- Alueet
 - Pisteet
 - Viivat
- Potentiaaliset tv-alueet**
- Potentiaaliset tuulivoima-alueet
 - Etäisyys tuulivoiman selvitysalueesta 7 km
 - Etäisyys tuulivoiman selvitysalueesta 14 km

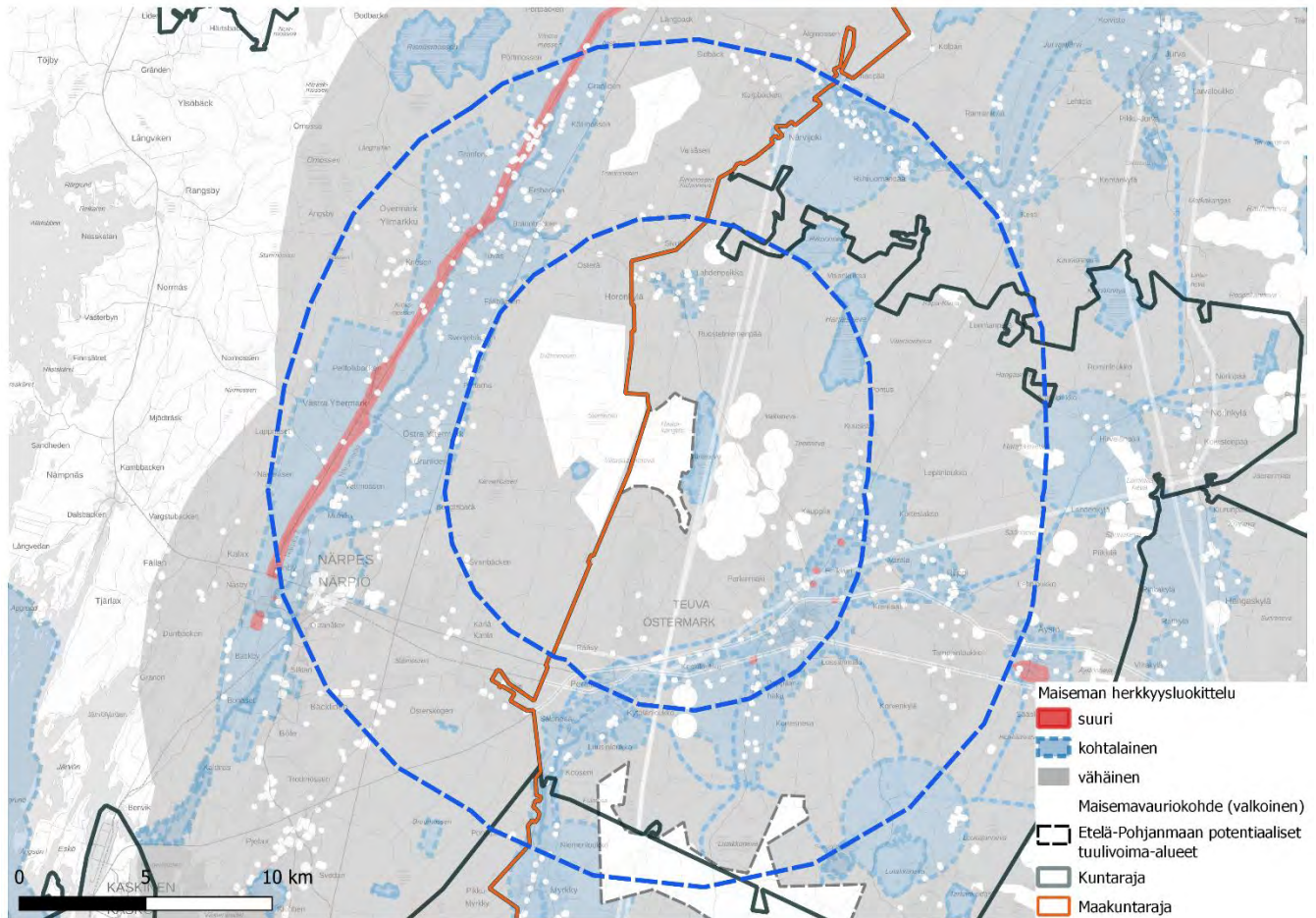


Lähteet; MML 2022, Syke 2022, Museovirasto 2022, Pohjanmaan-, Keski-Pohjanmaan, Etelä-Pohjanmaan, Pirkanmaan-, Satakunnan- ja Keski-Suomen maakuntaliitot.

Kuva 32. Tv-9993 tuulivoima-alueen näkyvyys ja lähi- sekä välivaikutusalueiden arvokohteet

Kohteen sijainti	Suunniteltu tuulivoima-alue rajautuu Etelä-Pohjanmaan ja Pohjanmaan maakuntarajaan ja on siten toiselta syrjältään Teuvan kunnan ja Närpiön kaupungin rajalla. Teuvan keskusta sijoittuu alueelta noin viiden kilometrin päähän kaakkoon ja Närpiön keskusta 12 kilometrin päähän lounaseen. Valtatie 8 kulkee alueen länsipuolella seitsemän kilometrin päässä.
Pinta-ala	805,62 ha
Arvio tuulivoimailojen määrästä / Suunnittelutilanne	13 kpl, alueella ei ole ennestään tuulivoimaloita. Alueen itäpuolelle sijoittuu Paskooharjun tuulivoimapuisto ja sen 23 voimalaa. Alueen länsipuolelle on suunnitteilla 44 voimalan tuulipuisto. Alle 14 kilometrin etäisyydellä alueesta on 2 valmista ja kolme suunnitteilla olevaa tuulivoimapuistoa. Tuotannossa on 39 voimalaa ja suunnitteilla 86 voimalaa, pääasiassa Pohjanmaan maakunnassa.
Alueen yleiskuvaus	Tuulivoima-alue kuuluu Pohjanmaan maisemamaakuntaan . Maisemasetujen osa-aluejaossa tehdyn jaon mukaan tuulivoima-alue sijaitsee tarkemmin Etelä-Pohjanmaan viljelylakeuksien seudulla . (Ympäristöministeriö, 1992).

Tuulivoima-alueen vaikutus herkkiin kohteisiin



Kuva 25. Maiseman herkkyyden tv-9993:n vaikutusalueilla

Merkittävimmät vaikutukset voimaloista kohdistuvat lähi- ja välialueen kohteisiin; siellä voimat näkyvät laajimmin.

Suunnitellun tuulivoima-alueen lähi- ja välialue ottaa kansallismaiseman alueelle. Kyseinen alue on Kyröjokivarren ja eteläpohjalaisten viljelylakeuksien kansallismaisema ja se on yksi Suomen 27 virallisesta kansallismaisemasta. Kansallismaisemat ilmentävät Suomen eri osien luonnon ja kulttuurin merkittäviä ominaispiirteitä ja niillä on voimakasta symbolista arvoa. Kansallismaisemille ei ole määritelty tarkkoja rajoja. Niillä on erityisesti matkailullisesti tärkeä rooli. (Suomen ympäristökeskus SYKE, ymparisto.fi, 2022). Kyrönjokivarren ja eteläpohjalaisten viljelylakeuksien ominaispiirre on laajat pellot ja siten myös näkyvät voimaloille voivat olla pitkiä, kun katveita ei muodostu esimerkiksi puustosta.

Vaikutus lähialueen kohteisiin, joiden herkkyys muutokselle on suuri tai kohtalainen

Lähi- ja välialueella tuulivoimat voivat olla maisemakuvassa hallitsevia ja niiden visuaaliset vaikutukset niin merkittäviä, että syntyy vaikutuksia maiseman luonteeseen ja laatuun. (Ympäristöministeriö, 2016)

Tuulivoima-alueen lähialueella on viisi kohdetta, joiden herkkyys on suuri. Alueet ovat **RKY-kohteet: Teuvan umpipihaisten talonpoikaistalot: Ala-Peura, Kenttä, Latva-Komsi, Laulaja ja Saks**. Näkyvyys on Ala-Peuran kohteessa osittainen ja muilla alueilla 80–100 %. Todennäköisesti näkyvyyttä on tosiasiallisesti rakennetun ympäristön alueella vähemmän, sillä rakennukset ja kasvillisuus luovat näkymäesteitä. Kohteet ovat pieniä (1–2 ha) ja ne sijaitsevat lähi- ja välialueen rajan lähellä. Paikallisilla maiseman elementeillä on suuri vaikutus näkyyvyyteen. Vaikutusten merkittävyys on pieni

Lähialueen kohtalaisen herkkä alueet ovat **maakunnallisesti arvokkaaksi ehdotetut maisema-alueet, kulttuuriympäristöt, luonnonsuojelu- ja Natura-alueet, vesistöt sekä maakuntakaavan ohjeelliset virkistysreitit**.

Horonkylän taajamatoimintojen alueella (näkyvyys 60 %) sijaitsee **MKY kohde Horonkylä**. Kohteella analyysi osoittaa 55 % näkyyvyyttä, mutta näkyyvyyttä on rakennetun ympäristön alueella tyypillisesti vähemmän. Vaikutusten merkittävyys ei ole suuri.

Tv-alueelta kaakkoon, lähi- ja välialueen rajalla on **MMA-alue Teuvanjoikilaakson-Tiukanjoikilaakson kulttuurimaisemat**. Alueella on ketju taajamatoimintojen alueita ja näille sijoittuvat aiemmin mainitut RKY-alueet ja MKY kohteita. (Maakuntakaavan ohjeellinen ulkoilureitti kulkee MMA-alueen läpi) Teuvan kirkonkylässä on mm. Teuvan kirkonkylän MKY ja MKY Rautatieaseman seutu. Perälän taajamatoimintojen alue on osin välialueella ja Riipin alue on täysin väli- ja välialueella. Rakennetuille ympäristöille on tyypillistä, että paikalliset elementit muodostavat katvealueita ja vaikutus on paljon pienempi kuin näkyvyysanalyysit osoittavat. Rakennetut alueet ja rakennetun kulttuurinympäristön arvokohteet sijoittuvat MMA-alueen keskelle ja ovat avoimien peltomaisemien ympäröimiä. Taajamakeskuksissa ympäristö on tiiviisti rakennettu. Peltomaisemilla sen sijaan, on laajoja jatkuvia näkyvyysalueita, jotka mahdollistavat pitkiä näkymiä peltomaiseman yli kohti tuulivoimaloita. Vaikutusten merkittävyys on alueella kohtalainen. Komsin kylän alueelta, Teuvasta länteen, on tehty havainnekuva (kts. erillinen valokuvavivitekooste), jossa tuulivoimat näkyvät selvästi. Mallinnettujen voimaloiden vieressä näkyvät niiden itäpuolella, kuvassa oikealla, alueella jo toteutuneet tuulivoimat (Paskoonharjun tuulivoimapuisto). Etäisyys tuulivoimaloille on kuvauspisteestä suunnilleen sama, noin 6–11 km. Toteutuneiden tuulivoimaloiden korkeus on 230 m.

Varisnevan LS- ja Natura-alue sijaitsee alle kilometrin päässä tv-alueelta itään. Alueella voimalat hallitsevat maisemaa. LS-alueella **Orrmossilden** 1 km tv-alueelta itään sen sijaan ei ole näkyvyyttä lainkaan. LS/Natura-alueella **Harjaisneva** on suoalueella laaja näkyvyysalue. Alue sijaitsee puoliksi välialueella, jolla voimaloiden vaikutus ei ole enää hallitseva.

Vaikutus välialueen kohteisiin, joiden herkkyys muutokselle on suuri tai kohtalainen

Välivöhykkeen vaikutusalueella voimalat voivat näkyä selvästi, mutta visuaaliset vaikutukset vähenevät etäisyyden kasvaessa. Voimalat muodostavat osan laajempaa maisemakokonaisuutta ja niiden kokoa ja etäisyyttä voi olla vaikea hahmottaa. (Ympäristöministeriö, 2016)

Tuulivoima-alueen välialueella on yksi kohde, jonka herkkyys on suuri. Alue on **RKY Adolf Fredrikin postitie**, Närpiössä, Pohjanmaalla, 9 km tv-alueelta länteen. Näkyvyyttä on alueella paljon (74 %) ja alue on laaja. Pinta-ala on yli 800 ha. Kyse on historiallisesta tiestä, joka kulkee ”halki alavan viljelymaiseman” (Museovirasto, 2009) ja sen ympäristöstä. Näkymät peltomaisemaan tieltä katsoen eivät ole lähtökohtaisesti katkeamattomia, koska ”tienvarsimaisemaan kuuluvat puukujat sekä tienvarsiasutus” (Museovirasto, 2009) luovat näkymäesteitä. Alue sijaitsee maakunnallisesti **arvokkaaksi ehdotetulla maisema-alueella Närpiönjoen kulttuurimaisema keskustan pohjoispuolella (ma)**. Maisema-alueen peltoalueilla on laajoja näkyvyysalueita, jotka mahdollistavat pitkä näkymiä kohti tuulivoimaloita. Alueen asutus sijoittuu osin katvealueille laakson itäreunalle ja osin Postitien alueelle, jokilaakson länsipuolelle, jossa analyysi osoittaa paljon näkyvyyttä. Närpiönjoki (Närpes å) on välialueen vesistö, jossa on eniten näkyvyysalueita (60 %, arvo sisältää vaikutuksia kauko- ja maksimialueilla). Närpiönjoen kasvillisuusvyöhyke muodostaa katvealueita, jotka näkyvät myös näkyvyysanalyyseissä. Alueella olevia muita näkyvyyttä vähentäviä elementtejä on rakennuksien lisäksi vähän. Rakennetuille ympäristöille on tyyppillistä, että paikalliset elementit kuten rakennukset itse muodostavat katvealueita ja vaikutus on pienempi kuin mitä näkyvyysanalyytit osoittavat. Vaikutus voi alueella olla merkittävä. Etäisyyden takia voimalat eivät kuitenkaan ole hallitsevia alueella.

Välialueen kohtalaisen herkät alueet ovat **maakunnallisesti arvokkaaksi ehdotetut maisema-alueet ja kulttuuriympäristöt, luonnonsuojelu- ja Natura-alueet, vesistöt sekä maakuntakaavan ohjeelliset virkistysreitit**.

MMA Närviöjoen kulttuurimaisemat sijaitsevat tv-alueelta koilliseen 11 km etäisyydellä. Alueella on taajamatoimintojen alue Närviöjoki. Alue sijaitsee osin kaukoalueella, jossa visuaalinen vaikutus vähenee. Näkyvyysalueita on alueen peltoalueilla ja kylämaisemissa osittain. Rakennukset ja paikallinen kasvillisuus vähentävät näkyvyyttä. Eri paikoista voimalat näkyvät kuitenkin selvästi. Vaikutusten merkittävyys on kohtalainen.

Välialueen **virkistyskohteissa** ei ole näkyvyyttä lainkaan. Alueen **vesistöt** ovat pääosin pieniä ja näkyvyysalueet ovat usein vain vesialueilla. Näkyvyys rajautuu usein järvien rannoille niin ettei näkyvyyttä ole järven ympäristöissä.

Maisemavauriot lähi- ja välivaikutusalueella

Suurimmat maisemavaurioalueet lähi- ja välivaikutusalueilla ovat potentiaaliset ja toteutuneet tuulivoima-alueet. Tuulivoima-alueen lähivaikutusalueella on yksi ja välialueella kaksi potentiaalisesti tunnistettua tuulivoima-aluetta. Lähin alue on kohteesta länteen, Pohjanmaalla ja sen pinta-ala on noin 2300 ha. Alue toimii tv-9993 alueen ja jo toteutuneen tuulivoimapuiston jatkeena. Toinen alue on etelässä, Karijoella ja on alaltaan 3173 ha. Välialueella on lisäksi tv-9993, alueelta pohjoiseen, joka on pienempi alue Pohjanmaalla, Närpiössä. Toteutuneita tuulivoimaloita on tv-alueen lähellä, alueesta itään väli- ja kaukoalueen välisellä rajalla. Kaukoalueella on Närpiössä kaksi toteutunutta tuulivoimapuistoa, joista jokaisessa on noin 20 voimalaa

Eri puolilla lähi- ja välivaikutusaluetta on lisäksi hankealueita. Turvetuotantoalueita on väli- ja lähialueella vähän. Maa-aineisten ottoalueita on tv-alueelta itään. Teollisuutta ja varastoalueita on Närpiössä ja Teuvan taajamatoimintojen alueella. Maatalouden suuryksiköitä löytyy peltomaisemista, erityisesti MMA-alueiden kohdalla. Tv-alueen lähi- ja välivaikutusalueen läpi kulkee sähkölinjoja etelästä pohjoiseen ja tv-alueelta etelään Närpiön – Teuvan-Kauhajoen akselilla, jossa on myös rautatie ja kantatie. Valtatie 8 kulkee tv-alueelta länteen välialueen läpi Närpiöstä pohjoiseen.

Vaikutus lähi- ja välialueen kohteisiin, joiden herkkyys muutokselle on vähäinen

Lähi- ja välivaikutusalueella on alueita, joissa on näkyvyyttä ja herkkyys on vähäinen. Alueet ovat yleensä peltomaisemia ja avosoita. Avosoilla, joilla ei ole erityisiä arvoja, kävijämäärät ovat todennäköisesti pienet. Kylä- ja peltomaisemassa, esim. Hietikon peltoalueella (tv-alueelta etelään) tai Ruosteniemennpään alueella Horonkylän lähellä on lisäksi harvaa asutusta ja ihminen maiseman kokijana on jonkin verran läsnä. Alueilla, jotka ovat lähimpänä tv-aluetta, visuaalinen vaikutus voidaan pienen etäisyyden takia kokea hallitsevaksi. Alueet, joilla on enemmän asutusta ovat usein samalla arvokohteita, joiden herkkyys on kohtalainen tai suuri. Alueet, jotka ovat metsäisiä jäävät täysin katvealueille. Metsäalueita on vaikutusalueilla paljon.

Yhteisvaikutukset

Tv-alue	Kunta	Maakunta	Etäisyys- vyöhyke/ vyöhykkeet	Minimi- etäisyys (km)	Pinta- ala (ha)
tv-22 Perkiönmäki	Karijoki, Teuva	Etelä-Pohjanmaa	14 km (45 %); 25 km (55 %)	9	3173

Taulukko 24. Etelä-Pohjanmaan potentiaaliset tuulivoima-alueet tv-9993 alueen vaikutusalueella

Potentiaalisen tuulivoima-alueen tv-9993 välivöhykkeelle sijoittuu Tv-22 Perkiönmäki n. 10 km alueelta etelään. Maakuntarajan toiselle puolelle Pohjanmaalle on suunnitteilla 3 tuulivoima-aluetta Haapikankaan välivöhykkeelle.

Arvo	Herkkyyks	Kohteen nimi	Kunta	Maakunta	Etäisyys- vyöhyke/ vyöhykkeet	Minimi- etäisyys (km)	Näkyvyys (%)	Pinta-ala (ha)
Natura-alue	kohtalainen	Varisneva	Teuva	Etelä-Pohjanmaa	7 km (100%)	0	62	278
Luonnonsuojelualue	kohtalainen	Varisnevan soidensuojelualue	Teuva	Etelä-Pohjanmaa	7 km (100%)	0	62	279
Luonnonsuojelualue	kohtalainen	Varisnevan aarnialue	Teuva	Etelä-Pohjanmaa	7 km (100%)	0	80	196
Luonnonsuojelualue	kohtalainen	Varisnevan aarnialue	Teuva	Etelä-Pohjanmaa	7 km (100%)	0	80	196
Taajamatoimintojen alue	kohtalainen	Horonkylä	Teuva	Etelä-Pohjanmaa	7 km (100%)	3	38	175
Ulkoilureitit	kohtalainen	Säläsjärvi-Teuva- Myrkky	Karjokki,Kuri kka,Teuva	Etelä-Pohjanmaa	7 km (24%);14 km (35%);25 km (41%)	4	22	230
Ulkoilureitit	kohtalainen	Paarmanninvuori- Teuva	Karjokki,Teu va	Etelä-Pohjanmaa	7 km (11%);14 km (62%);25 km (27%)	4	27	169
Maakunnallisesti arvokkaaksi ehdotetut rakennetut kulttuuriympäristöt (alueet)	kohtalainen	Horonkylä	Teuva	Etelä-Pohjanmaa	7 km (100%)	4	55	9
Taajamatoimintojen alue	kohtalainen	Teuva kk	Teuva	Etelä-Pohjanmaa	7 km (87%);14 km (13%)	4	72	1474
Luonnonsuojelualue	kohtalainen	Harjaisneva- Pilkoonneva	Teuva	Etelä-Pohjanmaa	7 km (51%);14 km (49%)	5	62	519
Maakunnallisesti arvokkaaksi ehdotetut rakennetut kulttuuriympäristöt (alueet)	kohtalainen	Kauppiilan alue	Teuva	Etelä-Pohjanmaa	7 km (88%);14 km (12%)	5	49	441
RKY-alue	suuri	Teuvan umpipihaiset talonpoikaistalot Ala- Peura	Teuva	Etelä-Pohjanmaa	7 km (100%)	5	41	1
Natura-alue	kohtalainen	Harjaisneva - Pilkoonneva	Kurikka,Teu va	Etelä-Pohjanmaa	7 km (43%);14 km (57%)	5	51	691
Luonnonsuojelualue	kohtalainen	Harjaisneva- Pilkoonneva	Teuva	Etelä-Pohjanmaa	7 km (51%);14 km (49%)	5	62	519
Luonnonsuojelualue	kohtalainen	Harjaisnevan- Pilkoonnevan soidensuojelualue	Kurikka,Teu va	Etelä-Pohjanmaa	7 km (42%);14 km (58%)	5	49	717
Suuri vesistö	kohtalainen		Karjokki,Teu va	Etelä-Pohjanmaa	7 km (46%);14 km (54%)	5	60	27
Maakunnallisesti arvokkaaksi ehdotetut rakennetut kulttuuriympäristöt (alueet)	kohtalainen	Teuvan kirkonkylä	Teuva	Etelä-Pohjanmaa	7 km (100%)	5	74	44
RKY-alue	suuri	Teuvan umpipihaiset talonpoikaistalot Saksa	Teuva	Etelä-Pohjanmaa	7 km (100%)	5	100	1
Maakunnallisesti arvokkaaksi ehdotetut rakennetut kulttuuriympäristöt (alueet)	kohtalainen	Komsinkylän tienvariasutus	Teuva	Etelä-Pohjanmaa	7 km (100%)	5	63	43
Luonnonsuojelualue	kohtalainen	Harjaisnevan- Pilkoonnevan soidensuojelualue	Kurikka,Teu va	Etelä-Pohjanmaa	7 km (42%);14 km (58%)	5	49	717
Maakunnallisesti arvokkaaksi ehdotettu maisema-alue	kohtalainen	Teuvan jokilaakson- Tiukanjokilaakson kulttuurim.	Kristiinanka upunki,Karj okki,Teuva	Pohjanmaa,Etelä- Pohjanmaa	7 km (26%);14 km (44%);25 km (29%)	5	58	7148

Arvo	Herkkyys	Kohteen nimi	Kunta	Maakunta	Etäisyys- vyöhyke/ vyöhykkeet	Minimi- etäisyys (km)	Näkyvyys (%)	Pinta-ala (ha)
Ulkoilureitit	kohtalainen	Teuva-Parra- Äjäžystö	Teuva	Etelä-Pohjanmaa	7 km (11%);14 km (45%);25 km (44%)	5	10	89
Taajamatoimintojen alue	kohtalainen	Perälä	Teuva	Etelä-Pohjanmaa	7 km (52%);14 km (48%)	5	68	437
Suuri vesistö	kohtalainen	Teuvanjoki	Karjoki,Teu va	Etelä-Pohjanmaa	7 km (46%);14 km (54%)	5	60	27
Maakunnallisesti arvokkaaksi ehdotetut rakennetut kulttuuriympäristöt (alueet)	kohtalainen	Rautatieaseman seutu	Teuva	Etelä-Pohjanmaa	7 km (100%)	6	68	12
Luonnonsuojelualue	kohtalainen	PERÄLÄN KUKKARON LUONNONSUOJELUAL U	Teuva	Etelä-Pohjanmaa	7 km (100%)	6	21	1
RKY-alue	suuri	Teuvan umpipihaiset talonpoikaistalot Kenttä	Teuva	Etelä-Pohjanmaa	7 km (100%)	6	100	1
RKY-alue	suuri	Teuvan umpipihaiset talonpoikaistalot Latva-Komsi	Teuva	Etelä-Pohjanmaa	7 km (100%)	6	91	2
RKY-alue	suuri	Teuvan umpipihaiset talonpoikaistalot Laulaja	Teuva	Etelä-Pohjanmaa	7 km (100%)	6	81	2
Suuri vesistö	kohtalainen		Närpiö	Pohjanmaa	14 km (100%)	8	64	35
Suuri vesistö	kohtalainen	Lillän	Närpiö	Pohjanmaa	14 km (100%)	8	64	35
Suuri vesistö	kohtalainen		Närpiö	Pohjanmaa	14 km (100%)	9	60	42
Taajamatoimintojen alue	kohtalainen	Riippi	Teuva	Etelä-Pohjanmaa	14 km (100%)	9	58	244
RKY-alue	suuri	Adolf Fredrikin postitie	Närpiö	Pohjanmaa	14 km (86%);25 km (14%)	9	74	823
Suuri vesistö	kohtalainen	Närpes ä	Närpiö	Pohjanmaa	14 km (100%)	9	60	42
Maakunnallisesti arvokkaaksi ehdotetut rakennetut kulttuuriympäristöt (pisteet)	kohtalainen	Pilke, Riipin koulu	Teuva	Etelä-Pohjanmaa	14 km (100%)	10	100	0
Maakunnallisesti arvokkaaksi ehdotettu maisema-alue	kohtalainen	Närvijoen kulttuurimaisema	Kurikka,När piö	Pohjanmaa,Etelä- Pohjanmaa	14 km (100%);25 km (0%)	11	29	994
Virkistysalueet	kohtalainen	Parra (Virkistysalue+matkail ukeskus+loma-asutus)	Teuva	Etelä-Pohjanmaa	14 km (100%)	12	3	131
Loma-asuntoalue	kohtalainen	Parra	Teuva	Etelä-Pohjanmaa	14 km (41%);25 km (59%)	12	1	1931
Taajamatoimintojen alue	kohtalainen	Närvijoki	Kurikka	Etelä-Pohjanmaa	14 km (100%)	12	43	187
Maakunnallisesti arvokkaaksi ehdotetut rakennetut kulttuuriympäristöt (alueet)	kohtalainen	Myrkyn kylä	Karjoki	Etelä-Pohjanmaa	14 km (42%);25 km (58%)	13	80	90
Maakunnallisesti arvokkaaksi ehdotettu maisema-alue	kohtalainen	Jurvanjärven kulttuurimaisemat	Kurikka	Etelä-Pohjanmaa	14 km (4%);25 km (96%)	13	24	3582
Suuri vesistö	kohtalainen		Närpiö	Pohjanmaa	14 km (19%);25 km (81%)	13	28	48
Virkistyskohteet	kohtalainen	Lomaopintola	Kurikka,Teu va	Etelä-Pohjanmaa	14 km (12%);25 km (88%)	13	9	1961

Arvo	Herkkyys	Kohteen nimi	Kunta	Maakunta	Etäisyys- vyöhyke/ vyöhykkeet	Minimi- etäisyys (km)	Näkyvyys (%)	Pinta-ala (ha)
Suuri vesistö	kohtalainen		Kurikka,Närpiö	Pohjanmaa,Etelä-Pohjanmaa	14 km (42%);25 km (58%)	13	39	27
Suuri vesistö	kohtalainen	Närvijoki	Kurikka,Närpiö	Pohjanmaa,Etelä-Pohjanmaa	25 km (58%);14 km (42%)	13	39	27
Suuri vesistö	kohtalainen	Djupån	Närpiö	Pohjanmaa	25 km (81%);14 km (19%)	13	28	48
RKY-alue	suuri	Museosilta Nybro	Närpiö	Pohjanmaa	25 km (100%)	14	100	0
Natura-alue	kohtalainen	Lutakkoneva	Teuva	Etelä-Pohjanmaa	25 km (100%)	14	1	455
Virkistysalueet	kohtalainen	Suksenjärvi-Penijärvi (Ulkoilualue)	Teuva	Etelä-Pohjanmaa	14 km (14%);25 km (86%)	14	6	128
Suuri vesistö	kohtalainen		Teuva	Etelä-Pohjanmaa	25 km (100%)	14	11	51
RKY-alue	suuri	Teuvan umpipihaiset talonpoikaistalot Mäki-Laurila ja Harju	Teuva	Etelä-Pohjanmaa	25 km (100%)	14	25	68
Taajamatoimintojen alue	kohtalainen	Äälystö	Teuva	Etelä-Pohjanmaa	14 km (12%);25 km (88%)	14	29	181
Suuri vesistö	kohtalainen	Suksenjärvi eli, Penijärvi	Teuva	Etelä-Pohjanmaa	25 km (100%)	14	11	51
Luonnonsuojelualue	kohtalainen	Risnäsmissen 44	Närpiö	Pohjanmaa	25 km (100%)	15	23	5
Luonnonsuojelualue	kohtalainen	Risnäsmissen 83	Närpiö	Pohjanmaa	25 km (100%)	15	1	5
Luonnonsuojelualue	kohtalainen	Risnäsmissen 24	Närpiö	Pohjanmaa	25 km (100%)	15	57	9
Luonnonsuojelualue	kohtalainen	Lutakkoneva	Teuva	Etelä-Pohjanmaa	25 km (100%)	15	1	270
Luonnonsuojelualue	kohtalainen	Lutakkoneva	Teuva	Etelä-Pohjanmaa	25 km (100%)	15	1	270
Luonnonsuojelualue	kohtalainen	Risnäsmissen 9	Närpiö	Pohjanmaa	25 km (100%)	15	68	14
Luonnonsuojelualue	kohtalainen	Risnäsmissen 22	Närpiö	Pohjanmaa	25 km (100%)	15	16	12
Luonnonsuojelualue	kohtalainen	Risnäsmissen 14	Närpiö	Pohjanmaa	25 km (100%)	15	23	5
Luonnonsuojelualue	kohtalainen	Risnäsmissen 18	Närpiö	Pohjanmaa	25 km (100%)	15	27	20
RKY-alue	suuri	Närpiön kirkko ja kirkkotallit	Närpiö	Pohjanmaa	25 km (100%)	15	30	17
Luonnonsuojelualue	kohtalainen	Risnäsmissen 8	Närpiö	Pohjanmaa	25 km (100%)	15	52	30
Luonnonsuojelualue	kohtalainen	Risnäsmissen 27	Närpiö	Pohjanmaa	25 km (100%)	15	73	15
Luonnonsuojelualue	kohtalainen	Risnäsmissen 75	Närpiö	Pohjanmaa	25 km (100%)	15	4	10
Luonnonsuojelualue	kohtalainen	Risnäsmissen 74	Närpiö	Pohjanmaa	25 km (100%)	15	1	18
Luonnonsuojelualue	kohtalainen	Risnäsmissen-Östramossen	Närpiö	Pohjanmaa	25 km (100%)	15	32	702
Luonnonsuojelualue	kohtalainen	Risnäsmissen 23	Närpiö	Pohjanmaa	25 km (100%)	15	53	9
Luonnonsuojelualue	kohtalainen	Risnäsmissen 10	Närpiö	Pohjanmaa	25 km (100%)	15	69	19
Luonnonsuojelualue	kohtalainen	Risnäsmissen 72	Närpiö	Pohjanmaa	25 km (100%)	15	5	14
Natura-alue	kohtalainen	Risnäsmissen	Närpiö	Pohjanmaa	25 km (100%)	15	32	727
Luonnonsuojelualue	kohtalainen	Risnäsmissen 63	Närpiö	Pohjanmaa	25 km (100%)	15	33	11

Arvo	Herkkyys	Kohteen nimi	Kunta	Maakunta	Etäisyys- vyöhyke/ vyöhykkeet	Minimi- etäisyys (km)	Näkyvyys (%)	Pinta-ala (ha)
Suuri vesistö	kohtalainen		Kristiinankaupunki, Karjoki	Pohjanmaa, Etelä-Pohjanmaa	25 km (100%)	15	26	31
Luonnonsuojelualue	kohtalainen	Risnämossan 37	Närpiö	Pohjanmaa	25 km (100%)	15	32	13
Luonnonsuojelualue	kohtalainen	Risnämossan 2	Närpiö	Pohjanmaa	25 km (100%)	15	17	24
Luonnonsuojelualue	kohtalainen	Risnämossan 64	Närpiö	Pohjanmaa	25 km (100%)	15	61	11
Luonnonsuojelualue	kohtalainen	Risnämossan 60	Närpiö	Pohjanmaa	25 km (100%)	15	38	61
Luonnonsuojelualue	kohtalainen	Risnämossan 68	Närpiö	Pohjanmaa	25 km (100%)	15	67	10
Luonnonsuojelualue	kohtalainen	Risnämossan 70	Närpiö	Pohjanmaa	25 km (100%)	15	48	5
Luonnonsuojelualue	kohtalainen	Risnämossan 6	Närpiö	Pohjanmaa	25 km (100%)	15	4	4
Luonnonsuojelualue	kohtalainen	Risnämossan 33	Närpiö	Pohjanmaa	25 km (100%)	15	52	35
Ulkoilureitit	kohtalainen	Perälä-Kristiinankaupunki	Kristiinankaupunki, Karjoki	Pohjanmaa, Etelä-Pohjanmaa	25 km (100%)	15	79	9
Luonnonsuojelualue	kohtalainen	Risnämossan-Östramossan	Närpiö	Pohjanmaa	25 km (100%)	15	32	702
Luonnonsuojelualue	kohtalainen	Risnämossan 52	Närpiö	Pohjanmaa	25 km (100%)	15	47	7
Luonnonsuojelualue	kohtalainen	Risnämossan 82	Närpiö	Pohjanmaa	25 km (100%)	15	76	17
Luonnonsuojelualue	kohtalainen	Risnämossan 61	Närpiö	Pohjanmaa	25 km (100%)	15	16	30
Luonnonsuojelualue	kohtalainen	Risnämossan 81	Närpiö	Pohjanmaa	25 km (100%)	15	44	19
Luonnonsuojelualue	kohtalainen	Risnämossan 5	Närpiö	Pohjanmaa	25 km (100%)	15	29	24
Luonnonsuojelualue	kohtalainen	Risnämossan 53	Närpiö	Pohjanmaa	25 km (100%)	15	0	3
Suuri vesistö	kohtalainen	Teuvanjoki	Kristiinankaupunki, Karjoki	Pohjanmaa, Etelä-Pohjanmaa	25 km (100%)	15	26	31
Luonnonsuojelualue	kohtalainen	Risnämossan 34	Närpiö	Pohjanmaa	25 km (100%)	16	34	4
Luonnonsuojelualue	kohtalainen	Risnämossan 30	Närpiö	Pohjanmaa	25 km (100%)	16	19	4
Luonnonsuojelualue	kohtalainen	Risnämossan 69	Närpiö	Pohjanmaa	25 km (100%)	16	47	4
Luonnonsuojelualue	kohtalainen	Risnämossan 36	Närpiö	Pohjanmaa	25 km (100%)	16	18	9
Luonnonsuojelualue	kohtalainen	Risnämossan 15	Närpiö	Pohjanmaa	25 km (100%)	16	69	8
Luonnonsuojelualue	kohtalainen	Risnämossan 59	Närpiö	Pohjanmaa	25 km (100%)	16	61	7
Luonnonsuojelualue	kohtalainen	Risnämossan 35	Närpiö	Pohjanmaa	25 km (100%)	16	6	18
Luonnonsuojelualue	kohtalainen	Risnämossan 26	Närpiö	Pohjanmaa	25 km (100%)	16	36	7
Luonnonsuojelualue	kohtalainen	Risnämossan 71	Närpiö	Pohjanmaa	25 km (100%)	16	48	7
Luonnonsuojelualue	kohtalainen	Risnämossan 48	Närpiö	Pohjanmaa	25 km (100%)	16	4	3
Luonnonsuojelualue	kohtalainen	Kurpannevan aarnialue	Kurikka, Teuva	Etelä-Pohjanmaa	25 km (100%)	16	6	321
Luonnonsuojelualue	kohtalainen	Risnämossan 55	Närpiö	Pohjanmaa	25 km (100%)	16	8	4
Luonnonsuojelualue	kohtalainen	Risnämossan 4	Närpiö	Pohjanmaa	25 km (100%)	16	31	8
Luonnonsuojelualue	kohtalainen	Risnämossan 21	Närpiö	Pohjanmaa	25 km (100%)	16	53	5
Luonnonsuojelualue	kohtalainen	Risnämossan 49	Närpiö	Pohjanmaa	25 km (100%)	16	17	10

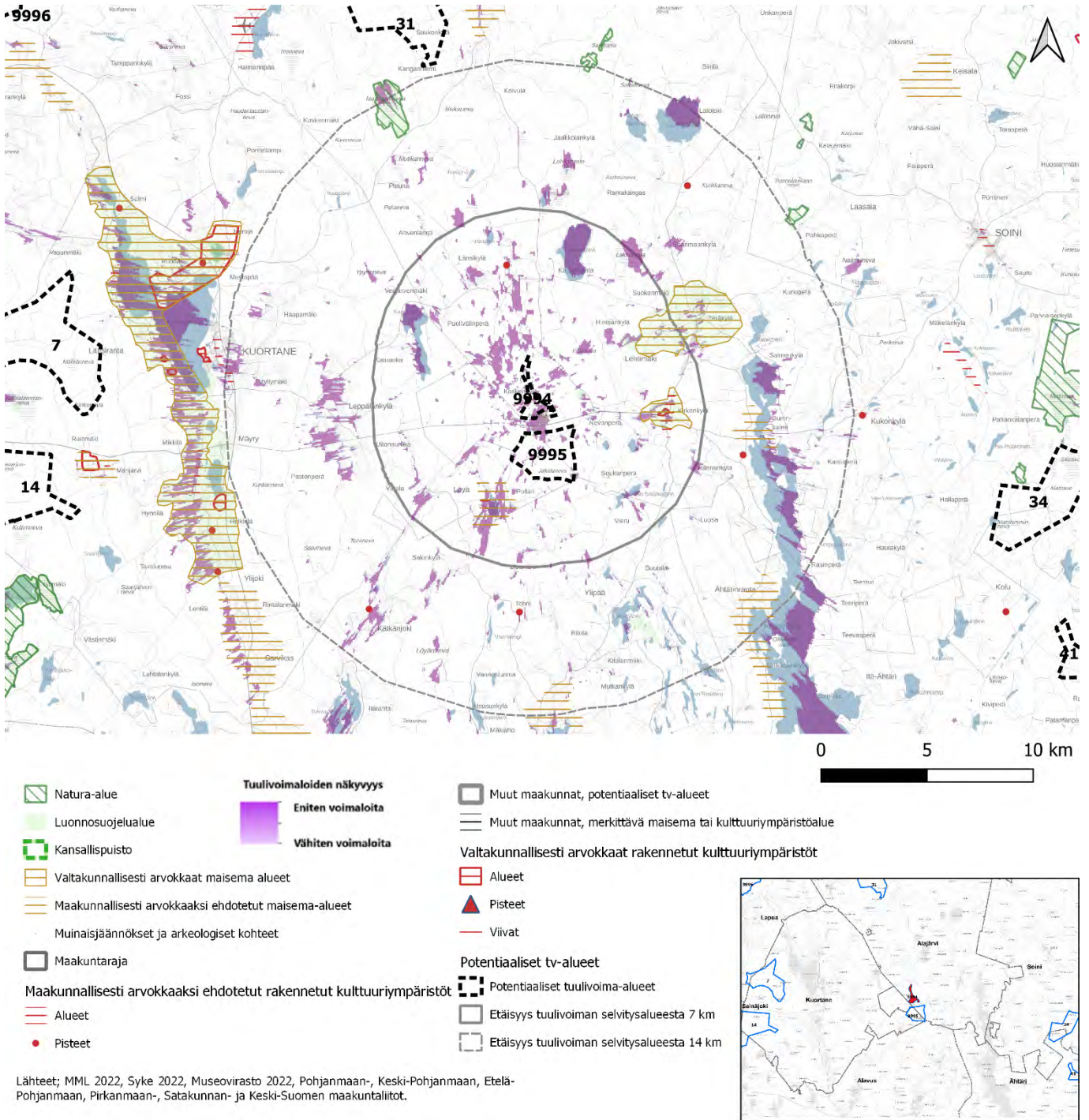
Arvo	Herkkyys	Kohteen nimi	Kunta	Maakunta	Etäisyys- vyöhyke/ vyöhykkeet	Minimi- etäisyys (km)	Näkyvyys (%)	Pinta-ala (ha)
Ulkoilureitit	kohtalainen	Kauhajoki-Parra	Kauhajoki,Teuva	Etelä-Pohjanmaa	25 km (100%)	16	2	48
Luonnonsuojelualue	kohtalainen	Risnäsmissen 12	Närpiö	Pohjanmaa	25 km (100%)	16	22	4
Luonnonsuojelualue	kohtalainen	Risnäsmissen 80	Närpiö	Pohjanmaa	25 km (100%)	16	20	5
Luonnonsuojelualue	kohtalainen	Risnäsmissen 50	Närpiö	Pohjanmaa	25 km (100%)	16	48	4
Luonnonsuojelualue	kohtalainen	Kurpannevan aarnialue	Kurikka,Teuva	Etelä-Pohjanmaa	25 km (100%)	16	6	321
Luonnonsuojelualue	kohtalainen	Risnäsmissen 20	Närpiö	Pohjanmaa	25 km (100%)	16	18	5
Luonnonsuojelualue	kohtalainen	Risnäsmissen 40	Närpiö	Pohjanmaa	25 km (100%)	16	53	9
Luonnonsuojelualue	kohtalainen	Risnäsmissen 51	Närpiö	Pohjanmaa	25 km (100%)	16	9	6
Luonnonsuojelualue	kohtalainen	Risnäsmissen 43	Närpiö	Pohjanmaa	25 km (100%)	16	10	6
Maakunnallisesti arvokkaaksi ehdotetut rakennetut kulttuuriympäristöt (alueet)	kohtalainen	Norinkylä	Teuva	Etelä-Pohjanmaa	25 km (100%)	16	15	223
Luonnonsuojelualue	kohtalainen	Risnäsmissen 46	Närpiö	Pohjanmaa	25 km (100%)	16	32	3
Natura-alue	kohtalainen	Kurpanneva	Kurikka,Teuva	Etelä-Pohjanmaa	25 km (100%)	16	8	395
Luonnonsuojelualue	kohtalainen	Risnäsmissen 3	Närpiö	Pohjanmaa	25 km (100%)	17	76	5
Luonnonsuojelualue	kohtalainen	Risnäsmissen 56	Närpiö	Pohjanmaa	25 km (100%)	17	31	11
Luonnonsuojelualue	kohtalainen	Risnäsmissen 13	Närpiö	Pohjanmaa	25 km (100%)	17	4	22
Luonnonsuojelualue	kohtalainen	Risnäsmissen 65	Närpiö	Pohjanmaa	25 km (100%)	17	85	5
Luonnonsuojelualue	kohtalainen	Risnäsmissen 47	Närpiö	Pohjanmaa	25 km (100%)	17	1	3
Luonnonsuojelualue	kohtalainen	Risnäsmissen 17	Närpiö	Pohjanmaa	25 km (100%)	17	8	5
Luonnonsuojelualue	kohtalainen	Risnäsmissen 39	Närpiö	Pohjanmaa	25 km (100%)	17	53	5
Maakunnallisesti arvokkaaksi ehdotettu maisema-alue	kohtalainen	Kainaston viljelylakeus	Kauhajoki,Teuva	Etelä-Pohjanmaa	30 km (26%);25 km (74%)	17	44	7136
Luonnonsuojelualue	kohtalainen	Risnäsmissen 28	Närpiö	Pohjanmaa	25 km (100%)	18	54	1
Natura-alue	kohtalainen	Iso Kakkurinneva	Kurikka	Etelä-Pohjanmaa	25 km (100%)	18	10	180
Luonnonsuojelualue	kohtalainen	Lammineva eli Iso Kakkurinneva	Kurikka	Etelä-Pohjanmaa	25 km (100%)	18	11	160
Luonnonsuojelualue	kohtalainen	Lammineva eli Iso Kakkurinneva	Kurikka	Etelä-Pohjanmaa	25 km (100%)	18	11	160
Ulkoilureitit	kohtalainen	Kurikka-Lomaopintola	Kurikka,Teuva	Etelä-Pohjanmaa	30 km (28%);25 km (35%)	19	0	91
Maakunnallisesti arvokkaaksi ehdotettu maisema-alue	kohtalainen	Isojoki-Lapväärtinjokilaakson kulttuurimaisemat	Kristiinankaupunki,Karjoki,Isojoki	Pohjanmaa,Etelä-Pohjanmaa	30 km (29%);25 km (11%)	19	5	10813
Luonnonsuojelualue	kohtalainen	Pjelaxfjärdenin perä	Närpiö	Pohjanmaa	25 km (100%)	20	70	7
Luonnonsuojelualue	kohtalainen	Pjelaxfjärdenin perä	Närpiö	Pohjanmaa	25 km (100%)	20	84	133
Natura-alue	kohtalainen	Sanemossen	Kurikka,Maalahti,Närpiö	Pohjanmaa,Etelä-Pohjanmaa	25 km (100%)	20	57	1052
Luonnonsuojelualue	kohtalainen	Sanemossen	Maalahti,Närpiö	Pohjanmaa	25 km (100%)	20	60	994
Suuri vesistö	kohtalainen		Närpiö	Pohjanmaa	25 km (100%)	20	71	234

Arvo	Herkkyys	Kohteen nimi	Kunta	Maakunta	Etäisyys- vyöhyke/ vyöhykkeet	Minimi- etäisyys (km)	Näkyvyys (%)	Pinta-ala (ha)
Luonnonsuojelualue	kohtalainen	Sanemossen	Maalahti,Närpiö	Pohjanmaa	25 km (100%)	20	60	994
Luonnonsuojelualue	kohtalainen	Pjelaxfjärdenin perä	Närpiö	Pohjanmaa	25 km (100%)	20	84	133
Suuri vesistö	kohtalainen	Säläisjärvi	Kurikka	Etelä-Pohjanmaa	25 km (100%)	20	0	54
Suuri vesistö	kohtalainen	Träsket	Närpiö	Pohjanmaa	25 km (100%)	20	71	234
Taajamatoimintojen alue	kohtalainen	Niemenkylä	Kurikka	Etelä-Pohjanmaa	25 km (100%)	21	21	206
Luonnonsuojelualue	kohtalainen	Kristinestads skärgård och Pjelaxfjärden	Närpiö	Pohjanmaa	30 km (28%);25 km (1%)	21	0	55
Luonnonsuojelualue	kohtalainen	Norr fjärd	Närpiö	Pohjanmaa	25 km (100%)	21	100	1
Luonnonsuojelualue	kohtalainen	Pjelax skärgård	Närpiö	Pohjanmaa	30 km (20%);25 km (11%)	21	16	914
Taajamatoimintojen alue	kohtalainen	Karjokki kk	Karjokki	Etelä-Pohjanmaa	25 km (100%)	21	8	312
Luonnonsuojelualue	kohtalainen	Pjelax 1	Närpiö	Pohjanmaa	25 km (100%)	21	43	1
Ulkoilureitit	kohtalainen	Peurajärvi-Sotka	Karjokki,Kauhajoki	Etelä-Pohjanmaa	30 km (21%);25 km (74%)	21	16	155
Taajamatoimintojen alue	kohtalainen	Jurva kk	Kurikka	Etelä-Pohjanmaa	30 km (3%);25 km (97%)	21	15	781
Luonnonsuojelualue	kohtalainen	Pjelax 2	Närpiö	Pohjanmaa	25 km (100%)	21	13	2
Luonnonsuojelualue	kohtalainen	Pjelax 4	Närpiö	Pohjanmaa	25 km (100%)	21	5	2
Luonnonsuojelualue	kohtalainen	Pjelax 5	Närpiö	Pohjanmaa	25 km (100%)	21	14	1
Natura-alue	kohtalainen	Närpiön saaristo	Närpiö,Kaskinen,Korsnäs	Pohjanmaa	30 km (74%);25 km (7%)	21	67	11818
Maakunnallisesti arvokkaaksi ehdotetut rakennetut kulttuuriympäristöt (alueet)	kohtalainen	Jurvan kirkonkylä	Kurikka	Etelä-Pohjanmaa	25 km (100%)	22	0	11
Suuri vesistö	kohtalainen	Kankalojärvi	Karjokki	Etelä-Pohjanmaa	25 km (100%)	22	0	26
Ulkoilureitit	kohtalainen	Peurajärvi-Paarmannivuori	Kristiinankaupunki,Karjokki	Pohjanmaa,Etelä-Pohjanmaa	25 km (100%)	23	11	26
Luonnonsuojelualue	kohtalainen	SANEMOSSEN (GUNLIDEN)	Maalahti,Närpiö	Pohjanmaa	25 km (100%)	23	48	2
Ulkoilureitit	kohtalainen	Paarmannivuori-Lauhansarvi	Kristiinankaupunki,Karjokki,Isojoki	Pohjanmaa,Etelä-Pohjanmaa	30 km (13%);25 km (6%)	23	1	207
Suuri vesistö	kohtalainen	Lillträsket	Maalahti	Pohjanmaa	25 km (100%)	23	0	28
Natura-alue	kohtalainen	Kajaneskogen	Maalahti	Pohjanmaa	30 km (70%);25 km (30%)	24	4	47
Maakunnallisesti arvokkaaksi ehdotetut rakennetut kulttuuriympäristöt (alueet)	kohtalainen	Koskimäki	Kurikka	Etelä-Pohjanmaa	25 km (100%)	24	71	9
Suuri vesistö	kohtalainen		Kristiinankaupunki	Pohjanmaa	30 km (86%);25 km (14%)	24	4	25
Suuri vesistö	kohtalainen	Storrträsket	Kristiinankaupunki,Närpiö	Pohjanmaa	25 km (31%);30 km (69%)	24	0	76
Suuri vesistö	kohtalainen	Metsäjoki	Kristiinankaupunki,Karjokki	Pohjanmaa,Etelä-Pohjanmaa	25 km (3%);30 km (97%)	24	0	22

Arvo	Herkkyys	Kohteen nimi	Kunta	Maakunta	Etäisyys- vyöhyke/ vyöhykkeet	Minimi- etäisyys (km)	Näkyvyys (%)	Pinta-ala (ha)
Suuri vesistö	kohtalainen	Mardiket	Kristiinanka upunki	Pohjanmaa	25 km (14%);30 km (86%)	24	4	25
Luonnonsuojelualue	kohtalainen	Svartön	Närpiö	Pohjanmaa	30 km (100%)	25	2	21
Maakunnallisesti arvokkaaksi ehdotettu maisema-alue	kohtalainen	Päntäneen jokivarsimaisema	Kauhajoki	Etelä-Pohjanmaa	30 km (99%);25 km (1%)	25	3	2720
Virkistyskohteet	kohtalainen	Botniagolf	Kauhajoki	Etelä-Pohjanmaa	30 km (77%)	26	2	1961
RKY-alue	suuri	Butsbackenin kyläasutus	Kristiinanka upunki	Pohjanmaa	30 km (100%)	26	3	15
Suuri vesistö	kohtalainen		Kauhajoki	Etelä-Pohjanmaa	30 km (77%)	27	4	23
Taajamatoimintojen alue	kohtalainen	Päntäne	Kauhajoki	Etelä-Pohjanmaa	30 km (100%)	27	3	144
Taajamatoimintojen alue	kohtalainen	Kauhajoki	Kauhajoki	Etelä-Pohjanmaa	30 km (54%)	27	9	2847
Suuri vesistö	kohtalainen	Isonniemenoja	Kauhajoki	Etelä-Pohjanmaa	30 km (77%)	27	4	23
Suuri vesistö	kohtalainen		Kristiinanka upunki	Pohjanmaa	30 km (71%)	28	3	33
Maakunnallisesti arvokkaaksi ehdotetut rakennetut kulttuuriympäristöt (alueet)	kohtalainen	Kauhajoen keskusta	Kauhajoki	Etelä-Pohjanmaa	30 km (100%)	28	9	70
Luonnonsuojelualue	kohtalainen	Tjöck	Kristiinanka upunki	Pohjanmaa	30 km (31%)	28	8	355
Natura-alue	kohtalainen	Kristiinankaupungin saaristo	Kristiinanka upunki,När piö,Kaskine n	Pohjanmaa	30 km (10%)	28	4	8052
Suuri vesistö	kohtalainen		Laihia,Kurik ka	Pohjanmaa,Etelä- Pohjanmaa	30 km (45%)	28	0	520
Suuri vesistö	kohtalainen	Kivi- ja Levalammen tekojärvi	Laihia,Kurik ka	Pohjanmaa,Etelä- Pohjanmaa	30 km (45%)	28	0	520
Suuri vesistö	kohtalainen	Lillån	Kristiinanka upunki	Pohjanmaa	30 km (71%)	28	3	33
Luonnonsuojelualue	kohtalainen	KRISTIINANKAUPUNGI N LUODOT (LUONNO	Kristiinanka upunki	Pohjanmaa	30 km (11%)	29	3	203
Virkistyskohteet	kohtalainen	Kivi- ja Levalammen alue	Ilmajoki,Kur ikka	Etelä-Pohjanmaa	30 km (21%)	29	0	1961
Suuri vesistö	kohtalainen	Lillån	Kristiinanka upunki	Pohjanmaa	30 km (1%)	30	0	33
Suuri vesistö	kohtalainen	Kyrönjoki	Kauhajoki	Etelä-Pohjanmaa	30 km (3%)	30	0	31

Kohdekortti tv-9994, Jäkäläneva

Kunta: Alajärvi, Kuortane, Alavus



Kuva 33. Tv-9994 tuulivoima-alueen näkyvyys ja lähi- sekä välivaikutusalueiden arvokohteet

Kohteen sijainti	Suunniteltu tuulivoima-alue Alajärven Kuortaneen ja Alavuden rajalla. Ähtärinjärvi on alueen itäpuolella noin kymmenen kilometrin päässä ja Alavuden kuntaan kuuluvan Lehtimäen alue noin kuusi kilometriä tuulivoima-alueelta koilliseen.
Pinta-ala	133,33 ha
Arvio tuulivoimailoiden määrästä / Suunnittelutilanne	2 kpl, alueella ei ole ennestään tuulivoimaloita. Noin 8 kilometrin etäisyydellä lounaassa sijaitsee Sarvinevan hankealue, johon on suunnitteilla 8 voimalaa. Suunnitteilla oleva Napalankalliot-Hietaharjunkangas-hankealue, ja sen 37 suunniteltua voimalaa sijaitsevat alle 20 km etäisyydellä lännessä. Lähin toiminnassa oleva tuulipuisto, Louhukangas, sijaitsee yli 25 km päässä. Lisäksi tuulivoima-alueen läheisyydessä sijaitsee yksi potentiaalinen tuulivoima-alue.
Alueen yleiskuvaus	Tuulivoima-alue kuuluu Suomenselän maisemamaakuntaan . Myös maisemaseutujen osa-aluejaon mukaan alue sijaitsee Suomenselällä. (Ympäristöministeriö, 1992).

Arvot ja tuulivoima-alueen vaikutusten arviointi: Maisema-, kulttuuri- ja luontoperintö

Tv-9994:n alueen vaikutusten kuvaus on tehty tv-9995 alueen kuvauksen yhteydessä, koska alueet sijaitsevat lähellä toisiaan.

Yhteisvaikutukset

Tv-alue	Kunta	Maakunta	Etäisyys- vyöhyke/ vyöhykkeet	Minimi- etäisyys (km)	Pinta- ala (ha)
tv-9995 Jäkäläneva	Alajärvi, Kuortane, Alavus	Etelä-Pohjanmaa	7 km (100 %)	1	566
tv-31 Lautakangas	Alajärvi	Etelä-Pohjanmaa	25 km (100 %)	15	1625
tv-34 Matosuo	Soini, Ähtäri	Etelä-Pohjanmaa	30 km (16 %); 25 km (84 %)	21	1334
tv-14 Pauhusaari	Seinäjoki, Kuortane, Alavus	Etelä-Pohjanmaa	25 km (15 %); 30 km (40 %)	21	4012
tv-7 Möhrönmäki	Kuortane, Lapua	Etelä-Pohjanmaa	25 km (90 %); 30 km (10 %)	20	1800

Taulukko 25. Etelä-Pohjanmaan potentiaaliset tuulivoima-alueet tv-9994 alueen vaikutusalueella

Potentiaalisen tuulivoima-alueen tv-9994 lähivyöhykkeelle sijoittuu Tv-9995 Jäkäläneva noin kilometri alueelta etelään. Kaukovyöhykkeellä sijaitsee neljä muuta potentiaalista tuulivoima-aluetta; Tv-31 Lautakangas, tv-35 Matosuo, tv-14 Pauhusaari, tv-7 Möhrönmäki.

Arvo	Herkkyys	Kohteen nimi	Kunta	Maakunta	Etäisyys- vyöhyke/ vyöhykkeet	Minimi- etäisyys (km)	Näkyvyys (%)	Pinta-ala (ha)
Luonnonsuojelualue	kohtalainen	Heinevea 1	Alajärvi, Kuortane, Alavus	Etelä-Pohjanmaa	7 km (100%)	0	82	37
Ulkoilureitit	kohtalainen	Aholankangas-Valkealampi	Alajärvi, Kuortane, Alavus	Etelä-Pohjanmaa	7 km (60%); 14 km (40%); 25 km (1%)	0	10	94
Luonnonsuojelualue	kohtalainen	Multavaaranharju 2	Alajärvi	Etelä-Pohjanmaa	7 km (100%)	1	39	7
Luonnonsuojelualue	kohtalainen	Multavaaranharju 1	Alajärvi	Etelä-Pohjanmaa	7 km (100%)	1	1	7
Ulkoilureitit	kohtalainen	Lakeaharju-Valkealampi	Alajärvi, Vimpele	Etelä-Pohjanmaa	7 km (25%); 14 km (15%); 30 km (18%); 25 km (26%)	1	3	228
Ulkoilureitit	kohtalainen	Valkealampi-Moksunniemi	Alajärvi, Ähtäri, Alavus	Etelä-Pohjanmaa	7 km (11%); 14 km (15%); 30 km (24%); 25 km (24%)	2	0	244
Virkistysalueet	kohtalainen	Valkealampi (Virkistysalue+matkailukeskus)	Alajärvi	Etelä-Pohjanmaa	7 km (100%)	2	6	30
Ulkoilureitit	kohtalainen	Lehtimäki-Vuorenmäki	Soini, Alajärvi	Etelä-Pohjanmaa	7 km (29%); 14 km (33%); 25 km (39%)	2	4	118
Maakunnallisesti arvokkaaksi ehdotettu maisema-alue	kohtalainen	Löyänjärven kulttuurimaisema	Kuortane, Alavus	Etelä-Pohjanmaa	7 km (100%)	3	52	357
Luonnonsuojelualue	kohtalainen	Lehtimäen mäki-asutus	Alajärvi	Etelä-Pohjanmaa	7 km (43%); 14 km (57%)	4	11	1430
Maakunnallisesti arvokkaaksi ehdotetut rakennetut kulttuuriympäristöt (alueet)	kohtalainen	Löyän kylä	Kuortane	Etelä-Pohjanmaa	7 km (100%)	4	78	23
Valtakunnallisesti arvokas maisema-alue	suuri	Lehtimäen mäki-asutus	Alajärvi	Etelä-Pohjanmaa	7 km (45%); 14 km (55%)	4	10	1328
Suuri vesistö	kohtalainen		Alajärvi	Etelä-Pohjanmaa	7 km (100%)	4	18	21
Suuri vesistö	kohtalainen		Alajärvi	Etelä-Pohjanmaa	7 km (100%)	4	82	262
Suuri vesistö	kohtalainen		Kuortane, Alavus	Etelä-Pohjanmaa	7 km (100%)	4	78	40
Suuri vesistö	kohtalainen		Kuortane	Etelä-Pohjanmaa	7 km (100%)	4	54	202
Suuri vesistö	kohtalainen	Kätkänjärvi	Alajärvi	Etelä-Pohjanmaa	7 km (100%)	4	82	262
Suuri vesistö	kohtalainen	Kaarankajärvi	Kuortane	Etelä-Pohjanmaa	7 km (100%)	4	54	202
Suuri vesistö	kohtalainen	Kangaslampi	Alajärvi	Etelä-Pohjanmaa	7 km (100%)	4	18	21
Suuri vesistö	kohtalainen	Löyänjärvi	Kuortane, Alavus	Etelä-Pohjanmaa	7 km (100%)	4	78	40
Maakunnallisesti arvokkaaksi ehdotetut rakennetut kulttuuriympäristöt (alueet)	kohtalainen	Lehtimäen vanha keskusta	Alajärvi	Etelä-Pohjanmaa	7 km (100%)	5	25	98
Suuri vesistö	kohtalainen		Alajärvi, Alavus	Etelä-Pohjanmaa	7 km (100%)	5	37	42
RKY-alue	suuri	Lehtimäen kirkkomaisema	Alajärvi	Etelä-Pohjanmaa	7 km (100%)	5	54	8
Suuri vesistö	kohtalainen	Iso Soukkajärvi	Alajärvi, Alavus	Etelä-Pohjanmaa	7 km (100%)	5	37	42

Arvo	Herkkyys	Kohteen nimi	Kunta	Maakunta	Etäisyys- vyöhyke/ vyöhykkeet	Minimi- etäisyys (km)	Näkyvyys (%)	Pinta-ala (ha)
Taajamatoimintojen alue	kohtalainen	Keskikylä	Alajärvi	Etelä-Pohjanmaa	7 km (22%);14 km (78%)	6	16	425
Maakunnallisesti arvokkaaksi ehdotettu maisema-alue	kohtalainen	Ähtärinjärven kulttuurimaisemat	Alajärvi	Etelä-Pohjanmaa	14 km (100%)	8	13	267
Maastopyöreinit	kohtalainen	Maastopyöreinitistö	Kuortane	Etelä-Pohjanmaa	14 km (87%);25 km (13%)	9	0	94
Suuri vesistö	kohtalainen		Alajärvi	Etelä-Pohjanmaa	14 km (100%)	9	32	420
Suuri vesistö	kohtalainen		Alavus	Etelä-Pohjanmaa	14 km (100%)	9	14	133
Suuri vesistö	kohtalainen		Soini,Alajärvi,Ähtäri	Etelä-Pohjanmaa	14 km (100%)	9	37	756
Suuri vesistö	kohtalainen	Ähtärinjärvi	Soini,Alajärvi,Ähtäri	Etelä-Pohjanmaa	25 km (59%);30 km (7%);14 km (34%)	9	44	4196
Suuri vesistö	kohtalainen	Akkojärvi	Alavus	Etelä-Pohjanmaa	14 km (100%)	9	14	133
Suuri vesistö	kohtalainen		Alavus	Etelä-Pohjanmaa	14 km (100%)	10	9	28
Maakunnallisesti arvokkaaksi ehdotetut rakennetut kulttuuriympäristöt (alueet)	kohtalainen	Keski-Suni	Alajärvi	Etelä-Pohjanmaa	14 km (100%)	10	40	13
Virkistyskohteet	kohtalainen	Mutka	Alavus	Etelä-Pohjanmaa	14 km (87%);25 km (13%)	10	1	1961
Virkistysalueet	kohtalainen	Suninsalmi	Alajärvi	Etelä-Pohjanmaa	14 km (100%)	10	61	1
Suuri vesistö	kohtalainen	Pitkäjärvi	Alavus	Etelä-Pohjanmaa	14 km (100%)	10	9	28
Suuri vesistö	kohtalainen		Alajärvi	Etelä-Pohjanmaa	14 km (100%)	11	5	76
Suuri vesistö	kohtalainen	Vähä-Räyrinki	Alajärvi	Etelä-Pohjanmaa	14 km (100%)	11	5	76
Natura-alue	kohtalainen	Iso Narunneva	Alajärvi	Etelä-Pohjanmaa	14 km (77%);25 km (23%)	12	26	275
Suuri vesistö	kohtalainen		Alajärvi	Etelä-Pohjanmaa	14 km (91%);25 km (9%)	12	51	341
Luonnonsuojelualue	kohtalainen	Iso Naruneva	Alajärvi	Etelä-Pohjanmaa	14 km (75%);25 km (25%)	12	30	241
Melontareitit	kohtalainen	Tervareitti	Soini,Evijärvi,Alajärvi,Viipeli,Lappajärvi	Etelä-Pohjanmaa	14 km (1%);30 km (7%);25 km (42%)	12	5	865
Maakunnallisesti arvokkaaksi ehdotettu maisema-alue	kohtalainen	Ähtärinjärven kulttuurimaisemat	Ähtäri	Etelä-Pohjanmaa	14 km (49%);25 km (51%)	12	1	803
Virkistyskohteet	kohtalainen	Mäyry	Kuortane	Etelä-Pohjanmaa	14 km (44%);25 km (56%)	12	11	1961
Maakunnallisesti arvokkaaksi ehdotettu maisema-alue	kohtalainen	Ponnejärven maisema-alue	Alavus	Etelä-Pohjanmaa	14 km (37%);25 km (63%)	12	12	666
Luonnonsuojelualue	kohtalainen	Iso Naruneva	Alajärvi	Etelä-Pohjanmaa	14 km (75%);25 km (25%)	12	30	241
Suuri vesistö	kohtalainen	Iso-Räyrinki	Alajärvi	Etelä-Pohjanmaa	25 km (9%);14 km (91%)	12	51	341
Ulkoilureitit	kohtalainen	Mutka-Sepänniemi-Alavus	Alavus	Etelä-Pohjanmaa	14 km (9%);25 km (91%)	13	5	97

Arvo	Herkkyys	Kohteen nimi	Kunta	Maakunta	Etäisyys- vyöhyke/ vyöhykkeet	Minimi- etäisyys (km)	Näkyvyys (%)	Pinta-ala (ha)
Suuri vesistö	kohtalainen		Soini, Ähtäri	Etelä-Pohjanmaa	14 km (25%); 25 km (75%)	13	45	965
Suuri vesistö	kohtalainen		Alavus	Etelä-Pohjanmaa	14 km (59%); 25 km (41%)	13	4	55
Virkistyskohteet	kohtalainen	Sepänniemi	Alavus	Etelä-Pohjanmaa	14 km (11%); 25 km (89%)	13	9	1961
Maakunnallisesti arvokkaaksi ehdotetut rakennetut kulttuuriympäristöt (alueet)	kohtalainen	Kuortaneen keskusta	Kuortane	Etelä-Pohjanmaa	14 km (48%); 25 km (52%)	13	17	85
Taajamatoimintojen alue	kohtalainen	Kuortane kk	Kuortane	Etelä-Pohjanmaa	14 km (55%); 25 km (45%)	13	20	481
Suuri vesistö	kohtalainen	Housunjärvi	Alavus	Etelä-Pohjanmaa	25 km (60%); 14 km (40%)	13	0	43
Suuri vesistö	kohtalainen	Liesjärvi	Alavus	Etelä-Pohjanmaa	25 km (41%); 14 km (59%)	13	4	55
Taajamatoimintojen alue	kohtalainen	Töysä kk	Alavus	Etelä-Pohjanmaa	25 km (100%)	14	12	356
Ulkoilureitit	kohtalainen	Kuortane-Hirvijärvi-Seinäjäki	Kuortane, Seinäjoki, Lapua	Etelä-Pohjanmaa	14 km (0%); 30 km (14%); 25 km (31%)	14	4	178
Valtakunnallisesti arvokas maisema-alue	suuri	Kuortaneenjärven kulttuurimaisemat	Kuortane, Lapua	Etelä-Pohjanmaa	25 km (100%)	14	32	4996
Virkistyskohteet	kohtalainen	Kalliorinne	Ähtäri, Alavus	Etelä-Pohjanmaa	14 km (4%); 25 km (96%)	14	0	1961
Virkistysalueet	kohtalainen	Aholankangas (Virkistysalue+monipuolinen liikunta- ja urheilukeskus)	Kuortane	Etelä-Pohjanmaa	25 km (100%)	14	5	66
Maakunnallisesti arvokkaaksi ehdotetut rakennetut kulttuuriympäristöt (pisteet)	kohtalainen	Kukonkylän koulu	Soini	Etelä-Pohjanmaa	25 km (100%)	14	5	0
Ulkoilureitit	kohtalainen	Sapsalampi-Sarvikankaankoski-Kuortane	Kuortane, Alavus	Etelä-Pohjanmaa	30 km (15%); 25 km (52%)	14	8	231
Suuri vesistö	kohtalainen		Alavus	Etelä-Pohjanmaa	25 km (100%)	14	43	194
Luonnonsuojelualue	kohtalainen	Kuortaneenjärven kulttuurimaisemat	Kuortane, Lapua	Etelä-Pohjanmaa	14 km (1%); 25 km (99%)	14	31	5061
Suuri vesistö	kohtalainen	Kuhajärvi	Kuortane	Etelä-Pohjanmaa	25 km (100%)	14	0	91
Suuri vesistö	kohtalainen	Korpisenjärvi	Soini	Etelä-Pohjanmaa	25 km (79%); 14 km (21%)	14	0	63
Suuri vesistö	kohtalainen	Ponnenjärvi	Alavus	Etelä-Pohjanmaa	25 km (100%)	14	43	194
Suuri vesistö	kohtalainen	Iso Ristijärvi	Alavus	Etelä-Pohjanmaa	25 km (85%); 14 km (15%)	14	0	26
Maakunnallisesti arvokkaaksi ehdotettu maisema-alue	kohtalainen	Kurejokilaakson kulttuurimaisema	Alajärvi, Lapajärvi	Etelä-Pohjanmaa	30 km (25%); 25 km (72%)	15	11	3313
Maakunnallisesti arvokkaaksi ehdotetut rakennetut kulttuuriympäristöt (alueet)	kohtalainen	Hynnäläntienvarren asutus	Kuortane	Etelä-Pohjanmaa	25 km (100%)	15	47	77
RKY-alue	suuri	Ruonan kylä ja Haapaniemen pappila	Kuortane	Etelä-Pohjanmaa	25 km (100%)	15	15	651

Arvo	Herkkyys	Kohteen nimi	Kunta	Maakunta	Etäisyys- vyöhyke/ vyöhykkeet	Minimi- etäisyys (km)	Näkyvyys (%)	Pinta-ala (ha)
Maakunnallisesti arvokkaaksi ehdotettu maisema-alue	kohtalainen	Lapuanjoen kulttuurimaisemat; Alavus-Lentilä	Kuortane, Alavus	Etelä-Pohjanmaa	25 km (100%)	15	10	2071
Suuri vesistö	kohtalainen		Alavus	Etelä-Pohjanmaa	25 km (100%)	15	41	241
RKY-alue	suuri	Villa Manner	Alavus	Etelä-Pohjanmaa	25 km (100%)	15	15	7
Suuri vesistö	kohtalainen		Kuortane	Etelä-Pohjanmaa	25 km (100%)	15	58	1486
RKY-alue	suuri	Kuortaneen kirkko ja kirkonseutu	Kuortane	Etelä-Pohjanmaa	25 km (100%)	15	5	18
Suuri vesistö	kohtalainen		Kuortane	Etelä-Pohjanmaa	25 km (100%)	15	2	25
Virkistyskohteet	kohtalainen	Sarvikkaankoski	Kuortane, Alavus	Etelä-Pohjanmaa	25 km (100%)	15	4	1961
Suuri vesistö	kohtalainen	Naarasjärvi	Soini, Alajärvi	Etelä-Pohjanmaa	25 km (100%)	15	0	40
Suuri vesistö	kohtalainen	Porraslampi	Kuortane	Etelä-Pohjanmaa	25 km (100%)	15	0	56
Suuri vesistö	kohtalainen	Ranta-Töysän järvi	Alavus	Etelä-Pohjanmaa	25 km (100%)	15	41	241
Suuri vesistö	kohtalainen	Nisosjärvi	Kuortane	Etelä-Pohjanmaa	25 km (100%)	15	0	31
Suuri vesistö	kohtalainen	Kuortaneenjärvi	Kuortane	Etelä-Pohjanmaa	25 km (100%)	15	57	1556
Suuri vesistö	kohtalainen	Lapuanjoki	Kuortane	Etelä-Pohjanmaa	25 km (100%)	15	2	25
RKY-alue	suuri	Kuortaneen pohjalaistalot Nisula	Kuortane	Etelä-Pohjanmaa	25 km (100%)	16	95	9
Virkistyskohteet	kohtalainen	Kaatiala	Kuortane, Alavus	Etelä-Pohjanmaa	25 km (100%)	16	5	1961
Suuri vesistö	kohtalainen		Kuortane, Alavus	Etelä-Pohjanmaa	25 km (100%)	16	1	54
Maakunnallisesti arvokkaaksi ehdotetut rakennetut kulttuuriympäristöt (pisteet)	kohtalainen	Ylinen	Kuortane	Etelä-Pohjanmaa	25 km (100%)	16	46	0
Maakunnallisesti arvokkaaksi ehdotetut rakennetut kulttuuriympäristöt (alueet)	kohtalainen	Töysän keskusta	Alavus	Etelä-Pohjanmaa	25 km (100%)	16	15	87
Suuri vesistö	kohtalainen		Ähtäri	Etelä-Pohjanmaa	25 km (100%)	16	52	1011
Suuri vesistö	kohtalainen	Töysänjoki	Kuortane, Alavus	Etelä-Pohjanmaa	25 km (100%)	16	1	54
RKY-alue	suuri	Kuortaneen pohjalaistalot Viitala	Kuortane	Etelä-Pohjanmaa	25 km (100%)	17	93	5
Suuri vesistö	kohtalainen		Alavus	Etelä-Pohjanmaa	25 km (100%)	17	0	20
Virkistyskohteet	kohtalainen	Honkiniemi	Ähtäri	Etelä-Pohjanmaa	25 km (100%)	17	29	1961
Suuri vesistö	kohtalainen	Hakojoki	Alavus	Etelä-Pohjanmaa	25 km (100%)	17	0	20
Maakunnallisesti arvokkaaksi ehdotettu maisema-alue	kohtalainen	Töysänjoen kulttuurimaisema	Alavus	Etelä-Pohjanmaa	25 km (100%)	18	9	647
Taajamatoimintojen alue	kohtalainen	Ranta-Töysä	Alavus	Etelä-Pohjanmaa	25 km (100%)	18	7	200
Taajamatoimintojen alue	kohtalainen	Alajärvi	Alajärvi	Etelä-Pohjanmaa	30 km (4%); 25 km (96%)	18	8	2173
Suuri vesistö	kohtalainen	Karvalampi	Ähtäri	Etelä-Pohjanmaa	25 km (100%)	18	0	34
Suuri vesistö	kohtalainen	Palosuvanto	Alajärvi	Etelä-Pohjanmaa	25 km (100%)	18	0	23
Maakunnallisesti arvokkaaksi ehdotetut rakennetut kulttuuriympäristöt (alueet)	kohtalainen	Märijärvi	Kuortane	Etelä-Pohjanmaa	25 km (100%)	19	2	10

Arvo	Herkkyys	Kohteen nimi	Kunta	Maakunta	Etäisyys- vyöhyke/ vyöhykkeet	Minimi- etäisyys (km)	Näkyvyys (%)	Pinta-ala (ha)
Maakunnallisesti arvokkaaksi ehdotetut rakennetut kulttuuriympäristöt (alueet)	kohtalainen	Menkijärven vanha sotilastie, lentokenttä ja Oravan kylätontti	Alajärvi	Etelä-Pohjanmaa	25 km (100%)	19	1	252
Suuri vesistö	kohtalainen		Alavus	Etelä-Pohjanmaa	25 km (100%)	19	19	31
Taajamatoimintojen alue	kohtalainen	Tuuri	Alavus	Etelä-Pohjanmaa	25 km (100%)	19	1	256
Maakunnallisesti arvokkaaksi ehdotetut rakennetut kulttuuriympäristöt (alueet)	kohtalainen	Honkolan asutus (ehdolla maakunnalliseksi alueeksi)	Kuortane	Etelä-Pohjanmaa	25 km (100%)	19	49	10
Suuri vesistö	kohtalainen		Ähtäri	Etelä-Pohjanmaa	25 km (100%)	19	64	683
Maakunnallisesti arvokkaaksi ehdotettu maisema-alue	kohtalainen	Ruismäen kulttuurimaisema	Kuortane	Etelä-Pohjanmaa	25 km (100%)	19	3	249
Maakunnallisesti arvokkaaksi ehdotetut rakennetut kulttuuriympäristöt (alueet)	kohtalainen	Konttelin asutus (ehdolla maakunnalliseksi kohteeksi)	Kuortane	Etelä-Pohjanmaa	25 km (100%)	19	35	29
Suuri vesistö	kohtalainen	Riihonjärvi	Alavus	Etelä-Pohjanmaa	25 km (100%)	19	19	31
Suuri vesistö	kohtalainen	Menkijärvi	Alajärvi	Etelä-Pohjanmaa	25 km (100%)	19	0	162
Taajamatoimintojen alue	kohtalainen	Alavuden asemaseutu	Alavus	Etelä-Pohjanmaa	25 km (100%)	20	7	381
Maakunnallisesti arvokkaaksi ehdotetut rakennetut kulttuuriympäristöt (alueet)	kohtalainen	Pynttärinniemen kulttuuriympäristö	Alajärvi	Etelä-Pohjanmaa	25 km (100%)	20	1	71
Maakunnallisesti arvokkaaksi ehdotettu maisema-alue	kohtalainen	Alajärven kulttuurimaisemat	Alajärvi	Etelä-Pohjanmaa	25 km (100%)	20	13	423
Suuri vesistö	kohtalainen		Alajärvi	Etelä-Pohjanmaa	25 km (100%)	20	44	1134
Virkistyskohteet	kohtalainen	Kirkkovouri	Alavus	Etelä-Pohjanmaa	30 km (1%); 25 km (99%)	20	2	1961
Suuri vesistö	kohtalainen		Kuortane	Etelä-Pohjanmaa	25 km (100%)	20	25	70
Virkistyskohteet	kohtalainen	Tuuri	Alavus	Etelä-Pohjanmaa	25 km (100%)	20	2	1961
Suuri vesistö	kohtalainen	Saarijärvi	Kuortane	Etelä-Pohjanmaa	25 km (100%)	20	0	64
Suuri vesistö	kohtalainen	Alajärvi	Alajärvi	Etelä-Pohjanmaa	25 km (100%)	20	44	1134
Suuri vesistö	kohtalainen	Hoikanjärvi	Soini	Etelä-Pohjanmaa	25 km (100%)	20	0	21
Suuri vesistö	kohtalainen	Hakojärvi	Alavus	Etelä-Pohjanmaa	25 km (100%)	20	0	72
Suuri vesistö	kohtalainen	Huikurinlampi	Ähtäri	Etelä-Pohjanmaa	25 km (100%)	20	0	68
Suuri vesistö	kohtalainen	Yläinen-Sappio	Ähtäri	Etelä-Pohjanmaa	25 km (100%)	20	0	37
Suuri vesistö	kohtalainen	Iso-Ruokonen	Soini	Etelä-Pohjanmaa	25 km (100%)	20	0	28
Maakunnallisesti arvokkaaksi ehdotetut rakennetut kulttuuriympäristöt (alueet)	kohtalainen	Kurejokilaakso	Alajärvi	Etelä-Pohjanmaa	25 km (100%)	21	0	65
Suuri vesistö	kohtalainen		Alajärvi, Lapajärvi	Etelä-Pohjanmaa	30 km (38%); 25 km (62%)	21	2	25
Maakunnallisesti arvokkaaksi ehdotetut rakennetut kulttuuriympäristöt (alueet)	kohtalainen	Tuurin kylä	Alavus	Etelä-Pohjanmaa	25 km (100%)	21	2	43
Taajamatoimintojen alue	kohtalainen	Soini kk	Soini	Etelä-Pohjanmaa	25 km (100%)	21	3	318

Arvo	Herkkyys	Kohteen nimi	Kunta	Maakunta	Etäisyys- vyöhyke/ vyöhykkeet	Minimi- etäisyys (km)	Näkyvyys (%)	Pinta-ala (ha)
Maakunnallisesti arvokkaaksi ehdotetut rakennetut kulttuuriympäristöt (alueet)	kohtalainen	Asemakylän seutu ja Kauppaneuvoksentie ympäristöineen	Alavus	Etelä-Pohjanmaa	25 km (100%)	21	11	35
Suuri vesistö	kohtalainen		Alavus	Etelä-Pohjanmaa	25 km (100%)	21	11	222
Maakunnallisesti arvokkaaksi ehdotetut rakennetut kulttuuriympäristöt (alueet)	kohtalainen	Soinin kirkonkylä	Soini	Etelä-Pohjanmaa	25 km (100%)	21	5	53
Suuri vesistö	kohtalainen	Vähäjoki	Alajärvi, Lap pajarvi	Etelä-Pohjanmaa	25 km (62%);30 km (38%)	21	2	25
Suuri vesistö	kohtalainen	Kolunjärvi	Soini, Ähtäri	Etelä-Pohjanmaa	25 km (100%)	21	0	25
Suuri vesistö	kohtalainen	Kolunjärvi	Soini, Ähtäri	Etelä-Pohjanmaa	25 km (100%)	21	0	60
Suuri vesistö	kohtalainen	Riuttonen	Soini	Etelä-Pohjanmaa	25 km (100%)	21	0	43
Suuri vesistö	kohtalainen	Vetämäjärvi	Alavus	Etelä-Pohjanmaa	25 km (100%)	21	11	222
RKY-alue	suuri	Nelimarkka-museo ja Eero Nelimarkan huvila museo	Alajärvi	Etelä-Pohjanmaa	25 km (100%)	22	41	5
Ulkoilureitit	kohtalainen	Moksunniemi-Vuorenmäki	Soini, Ähtäri	Etelä-Pohjanmaa	30 km (49%);25 km (36%)	22	1	240
Suuri vesistö	kohtalainen		Kuortane, Lappua	Etelä-Pohjanmaa	30 km (14%);25 km (86%)	22	2	29
Ulkoilureitit	kohtalainen	Hankanen-Alajärvi	Soini, Alajärvi	Etelä-Pohjanmaa	30 km (6%);25 km (94%)	22	5	112
Taajamatoimintojen alue	kohtalainen	Alavus	Alavus	Etelä-Pohjanmaa	30 km (15%);25 km (85%)	22	13	912
Natura-alue	kohtalainen	Matosuo	Soini	Etelä-Pohjanmaa	30 km (8%);25 km (92%)	22	2	837
Suuri vesistö	kohtalainen	Kyrösjärvi	Kuortane, Alavus	Etelä-Pohjanmaa	25 km (100%)	22	0	67
Suuri vesistö	kohtalainen	Lakajoki	Kuortane, Lappua	Etelä-Pohjanmaa	25 km (86%);30 km (14%)	22	2	29
Luonnonsuojelualue	kohtalainen	Matosuo	Soini	Etelä-Pohjanmaa	25 km (100%)	23	4	354
Suuri vesistö	kohtalainen		Alavus	Etelä-Pohjanmaa	25 km (100%)	23	2	32
Maakunnallisesti arvokkaaksi ehdotetut rakennetut kulttuuriympäristöt (alueet)	kohtalainen	Tallbackan niemen kulttuuriympäristö	Alajärvi	Etelä-Pohjanmaa	25 km (100%)	23	21	48
Luonnonsuojelualue	kohtalainen	Matosuo	Soini	Etelä-Pohjanmaa	25 km (100%)	23	4	354
Suuri vesistö	kohtalainen		Alajärvi, Lappua	Etelä-Pohjanmaa	25 km (100%)	23	1	79
Suuri vesistö	kohtalainen	Hirvijärvi	Alajärvi, Lappua	Etelä-Pohjanmaa	25 km (100%)	23	1	79
Suuri vesistö	kohtalainen	Iso Vuorijärvi	Alavus	Etelä-Pohjanmaa	25 km (100%)	23	2	32
Suuri vesistö	kohtalainen	Alainen-Sappio	Ähtäri	Etelä-Pohjanmaa	25 km (100%)	23	0	29
Suuri vesistö	kohtalainen		Alavus	Etelä-Pohjanmaa	30 km (69%);25 km (31%)	24	10	158
Luonnonsuojelualue	kohtalainen	Mulkkujärvi ja Vähä-Mulkkujärvi	Kuortane, Alavus	Etelä-Pohjanmaa	30 km (36%);25 km (64%)	24	9	275

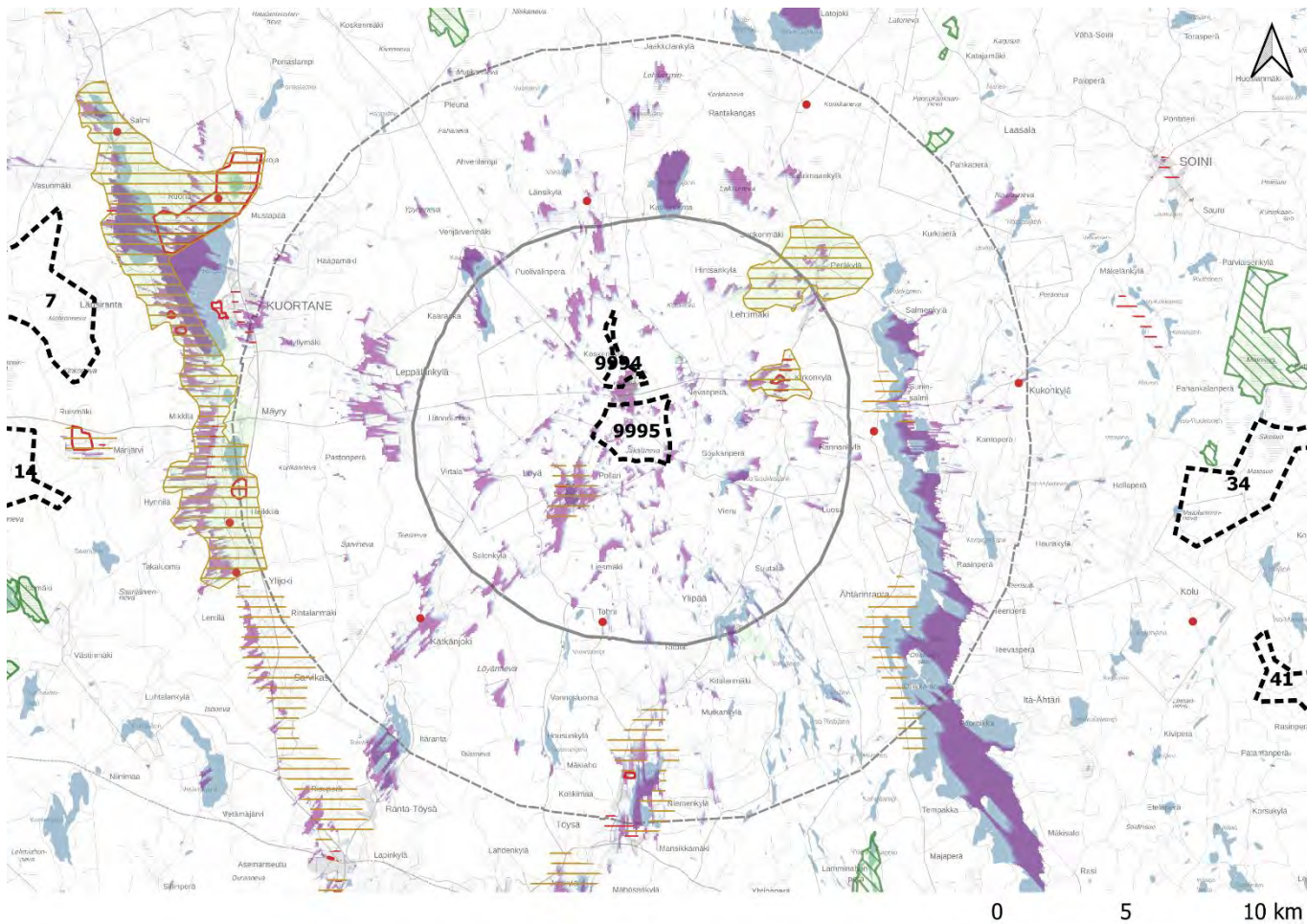
Arvo	Herkkyys	Kohteen nimi	Kunta	Maakunta	Etäisyys- vyöhyke/ vyöhykkeet	Minimi- etäisyys (km)	Näkyvyys (%)	Pinta-ala (ha)
Suuri vesistö	kohtalainen		Alavus	Etelä-Pohjanmaa	30 km (52%);25 km (48%)	24	14	153
Ulkoilureitit	kohtalainen	Alavus-Peräseinäjoki	Seinäjoki,Al avus	Etelä-Pohjanmaa	30 km (31%);25 km (8%)	24	1	134
Natura-alue	kohtalainen	Larvanneva	Kuortane,Al avus	Etelä-Pohjanmaa	30 km (76%);25 km (24%)	24	11	847
Maakunnallisesti arvokkaaksi ehdotettu maisema-alue	kohtalainen	Alavudenjärven kulttuurimaisemat	Alavus	Etelä-Pohjanmaa	30 km (94%);25 km (6%)	24	10	1201
Luonnonsuojelualue	kohtalainen	Mulkkujärvi ja Vähä- Mulkkujärvi	Kuortane,Al avus	Etelä-Pohjanmaa	30 km (36%);25 km (64%)	24	9	275
Suuri vesistö	kohtalainen		Ähtäri	Etelä-Pohjanmaa	30 km (79%);25 km (21%)	24	8	361
Maakunnallisesti arvokkaaksi ehdotettu maisema-alue	kohtalainen	Lapuanjoen kulttuurimaisemat; Haapakoski-Tiistenj	Lapua	Etelä-Pohjanmaa	30 km (25%);25 km (1%)	24	1	5587
RKY-alue	suuri	Alavuden kirkko ja Muistojen kappelin alue	Alavus	Etelä-Pohjanmaa	25 km (100%)	24	9	8
Virkistysalueet	kohtalainen	Pahajoen kosteikko	Alavus	Etelä-Pohjanmaa	30 km (75%);25 km (25%)	24	13	279
Luonnonsuojelualue	kohtalainen	Alavuden lintujärvet	Alavus	Etelä-Pohjanmaa	30 km (63%);25 km (14%)	24	6	650
Suuri vesistö	kohtalainen	Kirkkojärvi,Alavudenjä rvi eli	Alavus	Etelä-Pohjanmaa	25 km (31%);30 km (69%)	24	10	158
Suuri vesistö	kohtalainen	Lakajoki	Lapua	Etelä-Pohjanmaa	25 km (8%);30 km (92%)	24	0	26
Suuri vesistö	kohtalainen	Mulkkujärvi	Alavus	Etelä-Pohjanmaa	25 km (48%);30 km (52%)	24	14	153
Suuri vesistö	kohtalainen	Torasjärvi	Soini	Etelä-Pohjanmaa	25 km (65%);30 km (35%)	24	0	42
Luonnonsuojelualue	kohtalainen	Larvanneva	Alavus	Etelä-Pohjanmaa	30 km (100%)	25	14	480
Virkistyskohteet	kohtalainen	Kuivasjärvi	Alavus	Etelä-Pohjanmaa	30 km (98%);25 km (2%)	25	1	1961
Maakunnallisesti arvokkaaksi ehdotetut rakennetut kulttuuriympäristöt (alueet)	kohtalainen	Härkölän kylätontti	Alavus	Etelä-Pohjanmaa	30 km (100%)	25	34	14
Ulkoilureitit	kohtalainen	Lappajärvi-Pyhävuori	Alajärvi,Lap pajärvi	Etelä-Pohjanmaa	30 km (37%)	25	1	159
Luonnonsuojelualue	kohtalainen	Larvanneva	Alavus	Etelä-Pohjanmaa	30 km (100%)	25	14	480
Suuri vesistö	kohtalainen	Isojärvi	Soini,Ähtäri	Etelä-Pohjanmaa	25 km (26%);30 km (74%)	25	0	59
Suuri vesistö	kohtalainen	Hunnakkjärvi	Alavus	Etelä-Pohjanmaa	25 km (11%);30 km (89%)	25	0	75
Suuri vesistö	kohtalainen	Kuotesjärvi	Alavus	Etelä-Pohjanmaa	30 km (100%)	25	0	257
Natura-alue	kohtalainen	Kuivasjärvi	Alavus	Etelä-Pohjanmaa	30 km (100%)	26	3	468
Natura-alue	kohtalainen	Peränevanholma	Seinäjoki,La pua	Etelä-Pohjanmaa	30 km (78%)	26	0	505
Luonnonsuojelualue	kohtalainen	Kuivasjärvi	Alavus	Etelä-Pohjanmaa	30 km (100%)	26	3	359

Arvo	Herkkyys	Kohteen nimi	Kunta	Maakunta	Etäisyys- vyöhyke/ vyöhykkeet	Minimi- etäisyys (km)	Näkyvyys (%)	Pinta-ala (ha)
Maakunnallisesti arvokkaaksi ehdotettu maisema-alue	kohtalainen	Paalijärven kulttuurimaisema	Alajärvi	Etelä-Pohjanmaa	30 km (87%)	○ 26	○ 1	891
Luonnonsuojelualue	kohtalainen	Kuivasjärvi	Alavus	Etelä-Pohjanmaa	30 km (100%)	○ 26	○ 3	359
Suuri vesistö	kohtalainen		Alavus	Etelä-Pohjanmaa	30 km (100%)	○ 26	○ 5	226
Luonnonsuojelualue	kohtalainen	Peränevanholman suojelualue	Lapua	Etelä-Pohjanmaa	30 km (100%)	○ 26	○ 1	65
Ulkoilureitit	kohtalainen	Paalijärven patikkareitti	Alajärvi	Etelä-Pohjanmaa	30 km (73%)	○ 26	○ 1	109
Suuri vesistö	kohtalainen	Kuivasjärvi,Pikkuselkä	Alavus	Etelä-Pohjanmaa	30 km (100%)	○ 26	○ 5	226
Virkistyskohteet	kohtalainen	Mustikkavuori	Ähtäri	Etelä-Pohjanmaa	30 km (70%)	○ 27	○ 0	1961
Maakunnallisesti arvokkaaksi ehdotettu maisema-alue	kohtalainen	Kauhajärven kulttuurimaisema	Lapua	Etelä-Pohjanmaa	30 km (57%)	○ 27	○ 0	460
Suuri vesistö	kohtalainen		Seinäjoki,Alavus	Etelä-Pohjanmaa	30 km (62%)	○ 27	○ 1	1215
Suuri vesistö	kohtalainen	Ojajärvi	Alajärvi	Etelä-Pohjanmaa	30 km (100%)	○ 27	○ 0	134
Suuri vesistö	kohtalainen	Paalijärvi	Alajärvi	Etelä-Pohjanmaa	30 km (100%)	○ 27	○ 0	48
Suuri vesistö	kohtalainen	Iironjärvi	Soini,Karstula	Keski-Suomi,Etelä-Pohjanmaa	30 km (100%)	○ 27	○ 0	283
Suuri vesistö	kohtalainen	Iso Liesjärvi	Alavus	Etelä-Pohjanmaa	30 km (100%)	○ 27	○ 0	167
Suuri vesistö	kohtalainen	Kuorasjärvi	Seinäjoki,Alavus	Etelä-Pohjanmaa	30 km (62%)	○ 27	○ 1	1215
Suuri vesistö	kohtalainen	Iso-Manalainen	Ähtäri	Etelä-Pohjanmaa	30 km (100%)	○ 27	○ 0	41
Suuri vesistö	kohtalainen	Ouluvesi	Ähtäri	Etelä-Pohjanmaa	30 km (28%)	○ 27	○ 0	403
Suuri vesistö	kohtalainen	Lappajärvi	Alajärvi,Vimpeli,Lappajärvi	Etelä-Pohjanmaa	30 km (4%)	○ 27	○ 0	14582
Suuri vesistö	kohtalainen	Lammenperänlampi,Hankavesi	Ähtäri	Etelä-Pohjanmaa	30 km (17%)	○ 27	○ 0	1310
Suuri vesistö	kohtalainen		Lapua	Etelä-Pohjanmaa	30 km (85%)	○ 28	○ 0	236
Suuri vesistö	kohtalainen	Saarijärvi	Soini	Etelä-Pohjanmaa	30 km (100%)	○ 28	○ 0	23
Suuri vesistö	kohtalainen	Hankajärvi	Soini,Karstula	Keski-Suomi,Etelä-Pohjanmaa	30 km (99%)	○ 28	○ 0	288
Suuri vesistö	kohtalainen	Kaartusjärvi	Alajärvi	Etelä-Pohjanmaa	30 km (100%)	○ 28	○ 0	143
Suuri vesistö	kohtalainen	Pyhikki	Ähtäri	Etelä-Pohjanmaa	30 km (100%)	○ 28	○ 0	37
Suuri vesistö	kohtalainen	Lapuanjoki	Lapua	Etelä-Pohjanmaa	30 km (17%)	○ 28	○ 0	56
Suuri vesistö	kohtalainen	Kauhajärvi	Lapua	Etelä-Pohjanmaa	30 km (85%)	○ 28	○ 0	236
Suuri vesistö	kohtalainen	Jokijärvi	Soini	Etelä-Pohjanmaa	30 km (100%)	○ 28	○ 0	92
Maakunnallisesti arvokkaaksi ehdotetut rakennetut kulttuuriympäristöt (alueet)	kohtalainen	Ähtäriin keskusta	Ähtäri	Etelä-Pohjanmaa	30 km (100%)	○ 29	○ 1	45
Suuri vesistö	kohtalainen	Saarinen	Ähtäri	Etelä-Pohjanmaa	30 km (44%)	○ 29	○ 0	62
Suuri vesistö	kohtalainen	Niemisvesi,Pemu	Ähtäri	Etelä-Pohjanmaa	30 km (4%)	○ 29	○ 0	1473
Suuri vesistö	kohtalainen	Iruunjärvi	Alajärvi	Etelä-Pohjanmaa	30 km (48%)	○ 29	○ 0	187
Suuri vesistö	kohtalainen	Saukkojärvi	Alavus	Etelä-Pohjanmaa	30 km (100%)	○ 29	○ 0	60
Suuri vesistö	kohtalainen	Valkeinen	Ähtäri	Etelä-Pohjanmaa	30 km (67%)	○ 29	○ 0	146
Suuri vesistö	kohtalainen	Vähä Liesjärvi	Ähtäri,Alavus	Etelä-Pohjanmaa	30 km (54%)	○ 29	○ 0	45

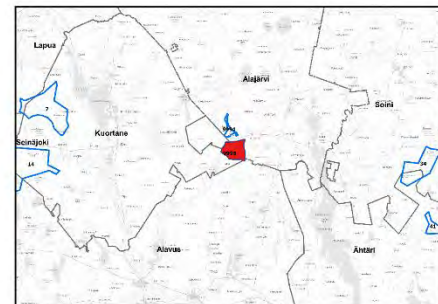

Arvo	Herkkyys	Kohteen nimi	Kunta	Maakunta	Etäisyys- vyöhyke/ vyöhykkeet	Minimi- etäisyys (km)	Näkyvyys (%)	Pinta-ala (ha)
Suuri vesistö	kohtalainen	Iso Koirajärvi	Soini,Ähtäri	Etelä-Pohjanmaa	30 km (100%)	○ 29	○ 0	36
Suuri vesistö	kohtalainen	Putulanjärvi	Alavus	Etelä-Pohjanmaa	30 km (100%)	○ 29	○ 0	41
Suuri vesistö	kohtalainen	Saarijärvi	Alavus	Etelä-Pohjanmaa	30 km (100%)	○ 29	○ 0	86
Suuri vesistö	kohtalainen	Arpainen	Ähtäri	Etelä-Pohjanmaa	30 km (100%)	○ 29	○ 0	61
Suuri vesistö	kohtalainen	Tiisijärvi	Lapua	Etelä-Pohjanmaa	30 km (13%)	○ 29	○ 0	168

Kohdekortti tv-9995, Jäkäläneva

Kunta: Alajärvi, Kuortane, Alavus



- Natura-alue
 - Luonnsuojelualue
 - Kansallispuisto
 - Valtakunnallisesti arvokkaat maisema alueet
 - Maakunnallisesti arvokkaaksi ehdotetut maisema-alueet
 - Muinaisjäännökset ja arkeologiset kohteet
 - Maakuntaraja
 - Maakunnallisesti arvokkaaksi ehdotetut rakennetut kulttuuriympäristöt
 - Alueet
 - Pisteet
- Tuulivoimaloiden näkyvyys**
- Eniten voimaloita
 - Vähiten voimaloita
- Muut maakunnat, potentiaaliset tv-alueet
 - Muut maakunnat, merkittävä maisema tai kulttuuriympäristöalue
- Valtakunnallisesti arvokkaat rakennetut kulttuuriympäristöt**
- Alueet
 - Pisteet
 - Viivat
- Potentiaaliset tv-alueet**
- Potentiaaliset tuulivoima-alueet
 - Etäisyys tuulivoiman selvitysalueesta 7 km
 - Etäisyys tuulivoiman selvitysalueesta 14 km

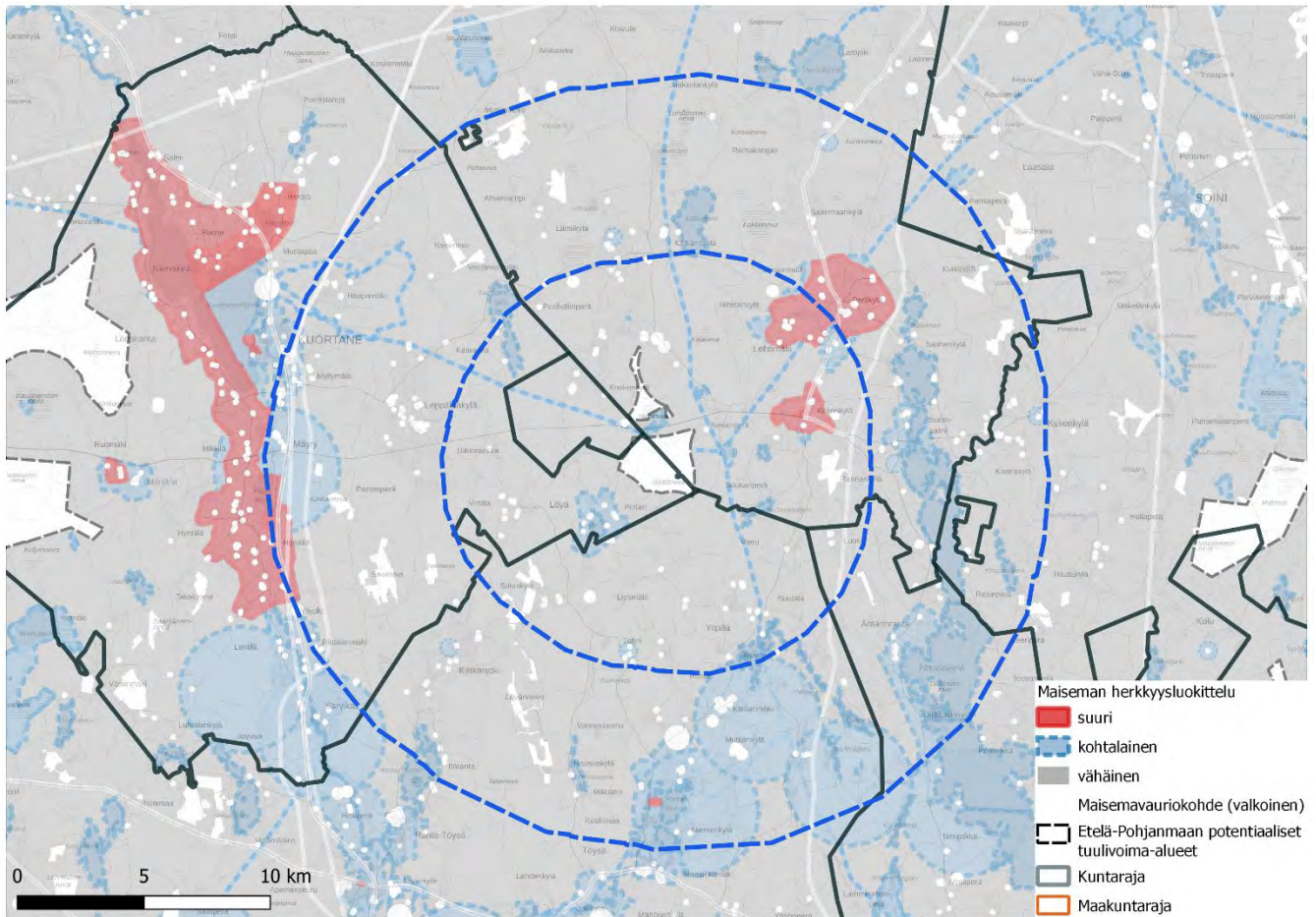


Lähteet; MML 2022, Syke 2022, Museovirasto 2022, Pohjanmaan-, Keski-Pohjanmaan, Etelä-Pohjanmaan, Pirkanmaan-, Satakunnan- ja Keski-Suomen maakuntaliitot.

Kuva 34. Tv-9995 tuulivoima-alueen näkyvyys ja lähi- sekä välivaikutusalueiden arvokohteet

Kohteen sijainti	Suunniteltu tuulivoima-alue Alajärven Kuortaneen ja Alavuden rajalla. Ähtärinjärvi on alueen itäpuolella noin kymmenen kilometrin päässä ja Alavuden kuntaan kuuluvan Lehtimäen alue noin kuusi kilometriä tuulivoima-alueelta koilliseen.
Pinta-ala	565,77 ha
Arvio tuulivoimaloiden määrästä / Suunnittelutilanne	10 kpl, alueella ei ole ennestään tuulivoimaloita. Noin 8 kilometrin etäisyydellä lounaassa sijaitsee Sarvinevan hankealue, johon on suunnitteilla 8 voimalaa. Suunnitteilla oleva Napalankalliot-Hietaharjunkangas-hankealue, ja sen 37 suunniteltua voimalaa sijaitsevat alle 20 km etäisyydellä lännessä. Lähin toiminnassa oleva tuulipuisto Louhukangas sijaitsee yli 25 km päässä. Lisäksi tuulivoima-alueen läheisyydessä sijaitsee yksi potentiaalinen tuulivoima-alue.
Alueen yleiskuvau	Tuulivoima-alue kuuluu Suomenselän maisemamaakuntaan . Myös maisemaseutujen osa-aluejaon mukaan alue sijaitsee Suomenselällä. (Ympäristöministeriö, 1992).

Tuulivoima-alueen vaikutus herkkiin kohteisiin



Kuva 26. Maiseman herkkyys tv-9994:n ja tv-9995:n vaikutusalueilla

Merkittävimmät vaikutukset voimaloista kohdistuvat lähi- ja välialueen kohteisiin; siellä voimat näkyvät laajemmin.

Vaikutus lähialueen kohteisiin, joiden herkkyys muutokselle on suuri tai kohtalainen

Lähivaikutusalueella tuulivoimalat voivat olla maisemakuvassa hallitsevia ja niiden visuaaliset vaikutukset niin merkittäviä, että syntyy vaikutuksia maiseman luonteeseen ja laatuun. (Ympäristöministeriö, 2016)

Tuulivoima-alueen lähialueella on kaksi kohdetta, joiden herkkyys on suuri: **VAMA Lehtimäen mäkiastutus ja RKY Lehtimäen kirkkomaisema**.

VAMA-alue jakautuu kahteen osaan. Pienempi osa-alue sijaitsee 4 km tv-alueilta 9994 ja 9995 itään. Maisema-alueella näkyvyyttä on maksimissaan paikoin. RKY Lehtimäen kirkkomaisema sijaitsee täällä alueella ja analyysi osoittaa RKY-kohteella osittaista näkyvyyttä (53 %). Metsän ympäröimässä rakennetussa ympäristössä avautuu harvoin näkymiä kohti tuulivoimaloita, vaikka ne olisivat suhteellisen lähellä. Alueella sijaitsevat lisäksi MKY-kohde Lehtimäen vanha keskusta (näkyvyys 33 %) ja luonnonsuojelualue. Pienen etäisyyden takia vaikutuksen merkittävyys voi olla paikoin suuri, esimerkiksi peltoalueelta keskustasta länteen. Arvokohteen ydinalueella vaikutusten merkittävyys on todennäköisesti pienempi.

VAMA-alueen toinen isompi osa sijoittuu **Lehtimäen taajamatoimintojen** alueelle, joka sijaitsee lähi- ja välialueen rajalla tv-alueilta 5–9 km koilliseen. Alueella on myös luonnonsuojelualue. Näkyvyysalueet kohdistuvat peltoalueille ja ovat rajattuja. Vaikka alueella on peltomaisemia, kohde on vahvasti rakennetun ympäristön vaikuttama. Lisäksi alueilla on pieniä metsiköitä ja paikallista puustoa. Rakennetuille ympäristöille on tyypillistä, että paikalliset elementit kuten rakennukset ja puusto muodostavat katvealueita ja vaikutus on pienempi kuin mitä näkyvyysanalyysit osoittavat. Vaikutuksen merkittävyys on kohtalainen.

Välialueen kohtalaisen herkät alueet ovat **maakunnallisesti arvokkaaksi ehdotetut maisema-alueet ja kulttuuriympäristöt, luonnonsuojelualueet, vesistöt sekä yksi virkistyskohde ja virkistysreitit**.

Noin 1–4 km tv-9995 alueelta lounaaseen sijaitsee **MMA-alue Löyänjärven kulttuurimaisema ja MKY kohde Löyän kylä**, Kuortaneen ja Alavuden rajalla. Alueilla on laajasti näkyvyysalueita ja lähimmät tuulivoimalat ovat pienen etäisyyden takia alueella hallitsevia ja niiden vaikutus on suuri. Löyänjärven kulttuurimaisema-alueelta on tehty havainnekuva (kts. erillinen valokuvavositekooste), jossa 9995- ja 9994-alueiden tuulivoimalat näkyvät selvästi. Osa voimaloista jää puiden taakse

Tv-alueilta itään on **virkistyskohde Valkealampi**. Näkyvyysalueet kohdistuvat lammen vesialueelle. Muut alueen osat ovat katvealueella. Virkistysalueella toteutuneet ja potentiaaliset ulkoilureitit kohtaavat. Analyysi ei osoita näkyvyyttä ulkoilureittien varrella, mutta yksi toteutunut ulkoilureitti, Aholankangas-Valkealampi kulkee tv-9995-alueen läpi ja tv-alueiden välissä. Tuulivoimalat voivat olla muutaman sadan metrin etäisyydellä ulkoilureitistä ja siten myös metsäisessä ympäristössä näkyvissä. Tällöin voimat voi kokea hallitsevina elementteinä maisemassa.

MKY kohteessa Tohnin koulu, analyysi ilmoittaa suuren näkyvyysprosentin, mutta kohteen- ja lähiympäristön luonteen perusteella (rakennettu ympäristö ja runsaasti puustoa) on todennäköistä, että visuaalinen vaikutus jää pieneksi tai sitä ei ole lainkaan. Näkyvyysalueet ovat alueella erityisen pirstaleisia ja paikallisia.

Alueen **vesistöt** ovat pääosin pieniä ja näkyvyysalueita on usein vain osalla vesialueista. Näkyvyys rajautuu usein järvien rannoille niin ettei järven ympäristöissä ole näkyvyysaluetta.

Vaikutus välialueen kohteisiin, joiden herkkyys muutokselle on suuri tai kohtalainen

Välivyöhykkeen vaikutusalueella voimat voivat näkyä selvästi, mutta visuaaliset vaikutukset vähenevät etäisyyden kasvaessa. Voimat muodostavat osan laajempaa maisemakokonaisuutta ja niiden kokoa ja etäisyyttä voi olla vaikea hahmottaa. (Ympäristöministeriö, 2016)

Tuulivoima-alueen lähialueella on kaksi kohdetta, joiden herkkyys on suuri: **VAMA Kuortaneenjärven kulttuurimaisemat ja RKY Villa Manner.**

VAMA-alue sijaitsee 13 km tuulivoima-alueesta länteen Kuortaneen ja Lapuan kuntien alueilla. Näkyvyys on alueella osittainen ja painottuu kaukoalueelle, jossa visuaalinen vaikutus ei enää vaikuta maiseman luonteeseen merkittävästi. Vaikutusten merkittävyys on vähäinen. Välialueella on vain yksi luonnonsuojelualue. Se sijaitsee Kuortaneenjärven kulttuurimaisema-alueella.

RKY-kohde Villa Manner sijaitsee Ponnenjärven länsirannalla Alavuudella tv-alueesta noin 12 km etelään. Kohde on melko pieni (7 ha). Alueella on analyysin mukaan osittain näkyvyyttä. Vaikutus on todennäköisesti pieni. Arvio perustuu kohteen luonteeseen rakennettuna ympäristönä ja suureen välimatkaan alueen ja lähimpien voimaloiden välillä. Alue sijaitsee MMA-alueella Ponnejärven maisema-alue, jossa on vain paikoin näkyvyysalueita.

Välialueen kohtalaisen herkät alueet ovat **maakunnallisesti arvokkaaksi ehdotetut maisema-alueet ja kulttuuriympäristöt, luonnonsuojelu- ja Natura-alueet, vesistöt sekä maakuntakaavan ohjeelliset virkistysreitit.**

MMA-alue Ähtärinjärven kulttuurimaisemat sijaitsevat tv-alueelta 7 km itään, Sunin alueella. Toinen osa-alue 9 km kaakkoon Ähtärinjärven länsirannalla. Ensimmäisenä mainitulla alueella näkyvyyttä syntyy paikoin. Sama koskee alueella olevaa MKY kohdetta Keski-Suni ja virkistysaluetta Suninsalmi. Näkyvyysalueet ovat pirstaleisia. Toisella alueella ei ole näkyvyyttä lainkaan.

Ähtärinjärvi on välialueen suurin järvi. Järven vesialueelle, järven itäpuolelle ja paikoin järven itäiseen rantaympäristöön muodostuu näkyvyysalueita. Näkyvyyden painopiste on vesialueella.

Alueen **virkistysalueilla** ja **virkistysreitillä** ei ole vaikutusta.

Maisemavauriot lähi- ja välivaikutusalueella

Suurimmat maisemavaurioalueet lähi- ja välivaikutusalueilla ovat usein potentiaaliset ja toteutuneet tuulivoima-alueet. Lähi- ja välivaikutusalueilla ei ole muita potentiaalisiksi tunnistettuja tuulivoima-alueita eikä toteutuneita tuulivoimaloita. Tuulivoima-alueet toimivat toistensa jatkeena ja näin ollen vahvistavat toistensa vaikutusta.

Eri puolilla lähi- ja välivaikutusaluetta, erityisesti tv-alueelta lounaaseen, on turvetuotantoalueita. Maa-aineisten ottoalueita sijoittuu tuulivoima-alueesta pohjoiseen ja etelään. Teollisuutta on Kuortaneen keskustan lähellä, Leppälänkylässä ja Peräkylässä. Varastoalueita on jonkin verran eri alueilla. Maatalouden suuryksiköitä on peltomaisemissa, myös tv-alueiden lähellä. Tv-alueen lähi- ja välivaikutusalueen läpi kulkee sähkölinjoja ja kantateitä etelästä pohjoiseen Kuortaneenjärven itäpuolella ja Ähtärinjärven länsipuolella.

Vaikutus lähi- ja välialueen kohteisiin, joiden herkkyys muutokselle on vähäinen

Lähi- ja välivaikutusalueella on alueita, joissa on näkyvyyttä ja herkkyys on vähäinen. Alueet ovat yleensä peltomaisemia ja avosoita. Avosoilla, joilla ei ole erityisiä arvoja, kävijämäärät ovat todennäköisesti pienet. Kylä- ja peltomaisemassa, esim. Koskenkylässä tai Virtalassa on asutusta ja ihminen maiseman kokijana on läsnä. Näillä alueilla visuaalinen vaikutus voidaan kuitenkin pienen etäisyyden takia kokea hallitsevaksi. Alueet, jotka ovat metsäisiä jäävät täysin katvealueille

Yhteisvaikutukset

Tv-alue	Kunta	Maakunta	Etäisyys- vyöhyke/ vyöhykkeet	Minimi- etäisyys (km)	Pinta- ala (ha)
tv-9994 Jäkäläneva	Alajärvi	Etelä-Pohjanmaa	7 km (100 %)	1	133
tv-31 Lautakangas	Alajärvi	Etelä-Pohjanmaa	30 km (1 %); 25 km (99 %)	18	1625
tv-34 Matosuo	Soini, Ähtäri	Etelä-Pohjanmaa	30 km (10 %); 25 km (90 %)	20	1334
tv-14 Pauhusaari	Seinäjoki, Kuortane, Alavus	Etelä-Pohjanmaa	25 km (15 %); 30 km (40 %)	21	4012
tv-7 Möhrönmäki	Kuortane, Lapua	Etelä-Pohjanmaa	25 km (90 %); 30 km (10 %)	20	1800

Taulukko 26. Etelä-Pohjanmaan potentiaaliset tuulivoima-alueet tv-9995 alueen vaikutusalueella

Potentiaalisen tuulivoima-alueen tv-9995 lähivyöhykkeelle sijoittuu Tv-9994 Jäkäläneva noin kilometri alueelta pohjoiseen. Kaukovyöhykkeellä sijaitsee neljä muuta potentiaalista tuulivoima-aluetta; Tv-31 Lautakangas, tv-35 Matosuo, tv-14 Pauhusaari, tv-7 Möhrönmäki.

Arvo	Herkkyys	Kohteen nimi	Kunta	Maakunta	Etäisyys- vyöhyke/ vyöhykkeet	Minimi- etäisyys (km)	Näkyvyys (%)	Pinta-ala (ha)
Ulkoilureitit	kohtalainen	Aholankangas- Valkealampi	Alajärvi, Kuortane, Alavus	Etelä-Pohjanmaa	7 km (56%); 14 km (38%); 25 km (6%)	0	12	94
Luonnonsuojelualue	kohtalainen	Heinineva 1	Alajärvi, Kuortane, Alavus	Etelä-Pohjanmaa	7 km (100%)	0	82	37
Luonnonsuojelualue	kohtalainen	Multavaaranharju 1	Alajärvi	Etelä-Pohjanmaa	7 km (100%)	1	19	7
Luonnonsuojelualue	kohtalainen	Multavaaranharju 2	Alajärvi	Etelä-Pohjanmaa	7 km (100%)	1	59	7
Ulkoilureitit	kohtalainen	Lakeaharju- Valkealampi	Alajärvi, Vimpele	Etelä-Pohjanmaa	7 km (18%); 14 km (16%); 30 km (12%); 25 km (25%)	1	4	228
Ulkoilureitit	kohtalainen	Lehtimäki-Vuorenmaa	Soini, Alajärvi	Etelä-Pohjanmaa	7 km (30%); 14 km (30%); 25 km (40%)	1	8	118
Virkistysalueet	kohtalainen	Valkealampi (Virkistysalue+matkailukeskus)	Alajärvi	Etelä-Pohjanmaa	7 km (100%)	1	30	30
Ulkoilureitit	kohtalainen	Valkealampi- Moksunniemi	Alajärvi, Ähtäri, Alavus	Etelä-Pohjanmaa	7 km (18%); 14 km (14%); 30 km (23%); 25 km (33%)	1	1	244
Maakunnallisesti arvokkaaksi ehdotettu maisema-alue	kohtalainen	Löyänjärven kulttuurimaisema	Kuortane, Alavus	Etelä-Pohjanmaa	7 km (100%)	1	74	357
Suuri vesistö	kohtalainen		Alajärvi, Alavus	Etelä-Pohjanmaa	7 km (100%)	2	75	42
Maakunnallisesti arvokkaaksi ehdotetut rakennetut kulttuuriympäristöt (alueet)	kohtalainen	Löyän kylä	Kuortane	Etelä-Pohjanmaa	7 km (100%)	2	95	23
Suuri vesistö	kohtalainen		Kuortane, Alavus	Etelä-Pohjanmaa	7 km (100%)	2	97	40
Suuri vesistö	kohtalainen	Iso Soukkajärvi	Alajärvi, Alavus	Etelä-Pohjanmaa	7 km (100%)	2	75	42
Suuri vesistö	kohtalainen	Löyänjärvi	Kuortane, Alavus	Etelä-Pohjanmaa	7 km (100%)	2	97	40
Suuri vesistö	kohtalainen		Alajärvi	Etelä-Pohjanmaa	7 km (100%)	3	66	21
Valtakunnallisesti arvokas maisema-alue	suuri	Lehtimäen mäkiastutus	Alajärvi	Etelä-Pohjanmaa	7 km (47%); 14 km (53%)	3	13	1328
Suuri vesistö	kohtalainen	Kangaslampi	Alajärvi	Etelä-Pohjanmaa	7 km (100%)	3	66	21
Maakunnallisesti arvokkaaksi ehdotetut rakennetut kulttuuriympäristöt (alueet)	kohtalainen	Lehtimäen vanha keskusta	Alajärvi	Etelä-Pohjanmaa	7 km (100%)	4	33	98
Luonnonsuojelualue	kohtalainen	Lehtimäen mäkiastutus	Alajärvi	Etelä-Pohjanmaa	7 km (46%); 14 km (54%)	4	13	1430
RKY-alue	suuri	Lehtimäen kirkkomaisema	Alajärvi	Etelä-Pohjanmaa	7 km (100%)	4	53	8
Suuri vesistö	kohtalainen		Kuortane	Etelä-Pohjanmaa	7 km (48%); 14 km (52%)	5	57	202
Suuri vesistö	kohtalainen	Kaarankajärvi	Kuortane	Etelä-Pohjanmaa	7 km (48%); 14 km (52%)	5	57	202

Arvo	Herkkyys	Kohteen nimi	Kunta	Maakunta	Etäisyys- vyöhyke/ vyöhykkeet	Minimi- etäisyys (km)	Näkyvyys (%)	Pinta-ala (ha)
Maakunnallisesti arvokkaaksi ehdotetut rakennetut kulttuuriympäristöt (pisteet)	kohtalainen	Tohnin koulu	Alavus	Etelä-Pohjanmaa	7 km (100%)	6	96	0
Taajamatoimintojen alue	kohtalainen	Keskikylä	Alajärvi	Etelä-Pohjanmaa	7 km (41%);14 km (59%)	6	21	425
Suuri vesistö	kohtalainen		Alavus	Etelä-Pohjanmaa	7 km (79%);14 km (21%)	6	42	133
Suuri vesistö	kohtalainen	Akkojärvi	Alavus	Etelä-Pohjanmaa	7 km (79%);14 km (21%)	6	42	133
Suuri vesistö	kohtalainen		Alavus	Etelä-Pohjanmaa	14 km (100%)	7	25	28
Suuri vesistö	kohtalainen		Alajärvi	Etelä-Pohjanmaa	7 km (4%);14 km (96%)	7	82	262
Maakunnallisesti arvokkaaksi ehdotettu maisema-alue	kohtalainen	Ähtärinjärven kulttuurimaisemat	Alajärvi	Etelä-Pohjanmaa	14 km (100%)	7	29	267
Virkistyskohteet	kohtalainen	Mutka	Alavus	Etelä-Pohjanmaa	7 km (3%);14 km (97%)	7	4	1961
Suuri vesistö	kohtalainen	Kätkänjärvi	Alajärvi	Etelä-Pohjanmaa	7 km (4%);14 km (96%)	7	82	262
Suuri vesistö	kohtalainen	Pitkäjärvi	Alavus	Etelä-Pohjanmaa	14 km (100%)	7	25	28
Maakunnallisesti arvokkaaksi ehdotetut rakennetut kulttuuriympäristöt (pisteet)	kohtalainen	Länsikylän koulu	Alajärvi	Etelä-Pohjanmaa	14 km (100%)	8	85	0
Suuri vesistö	kohtalainen		Soini,Alajärvi,Ähtäri	Etelä-Pohjanmaa	14 km (100%)	8	53	756
Suuri vesistö	kohtalainen		Alajärvi	Etelä-Pohjanmaa	14 km (100%)	8	45	420
Suuri vesistö	kohtalainen	Ähtärinjärvi	Soini,Alajärvi,Ähtäri	Etelä-Pohjanmaa	25 km (47%);14 km (53%)	8	56	4196
Suuri vesistö	kohtalainen		Alavus	Etelä-Pohjanmaa	14 km (100%)	9	30	55
Virkistysalueet	kohtalainen	Suninsalmi	Alajärvi	Etelä-Pohjanmaa	14 km (100%)	9	99	1
Maakunnallisesti arvokkaaksi ehdotettu maisema-alue	kohtalainen	Ponnejärven maisema-alue	Alavus	Etelä-Pohjanmaa	14 km (91%);25 km (9%)	9	31	666
Maakunnallisesti arvokkaaksi ehdotettu maisema-alue	kohtalainen	Ähtärinjärven kulttuurimaisemat	Ähtäri	Etelä-Pohjanmaa	14 km (88%);25 km (12%)	9	3	803
Maakunnallisesti arvokkaaksi ehdotetut rakennetut kulttuuriympäristöt (alueet)	kohtalainen	Keski-Suni	Alajärvi	Etelä-Pohjanmaa	14 km (100%)	9	59	13
Suuri vesistö	kohtalainen	Liesjärvi	Alavus	Etelä-Pohjanmaa	14 km (100%)	9	30	55
Maastopyöreinit	kohtalainen	Maastopyöreinitistö	Kuortane	Etelä-Pohjanmaa	14 km (73%);25 km (27%)	10	1	94
Virkistyskohteet	kohtalainen	Sepänniemi	Alavus	Etelä-Pohjanmaa	14 km (85%);25 km (15%)	10	21	1961
Suuri vesistö	kohtalainen		Soini,Ähtäri	Etelä-Pohjanmaa	14 km (100%);25 km (0%)	10	59	965
Suuri vesistö	kohtalainen		Alavus	Etelä-Pohjanmaa	14 km (100%)	10	0	43
Virkistyskohteet	kohtalainen	Kalliorinne	Ähtäri,Alavus	Etelä-Pohjanmaa	14 km (77%);25 km (23%)	10	1	1961

Arvo	Herkkyys	Kohteen nimi	Kunta	Maakunta	Etäisyys- vyöhyke/ vyöhykkeet	Minimi- etäisyys (km)	Näkyvyys (%)	Pinta-ala (ha)
Ulkoilureitit	kohtalainen	Mutka-Sepänniemi- Alavus	Alavus	Etelä-Pohjanmaa	14 km (39%);25 km (61%)	10	9	97
Suuri vesistö	kohtalainen	Housunjärvi	Alavus	Etelä-Pohjanmaa	14 km (100%)	10	0	43
Taajamatoimintojen alue	kohtalainen	Töysä kk	Alavus	Etelä-Pohjanmaa	14 km (47%);25 km (53%)	11	33	356
Virkistyskohteet	kohtalainen	Mäyry	Kuortane	Etelä-Pohjanmaa	14 km (61%);25 km (39%)	11	13	1961
Suuri vesistö	kohtalainen		Alavus	Etelä-Pohjanmaa	14 km (100%)	11	1	26
Suuri vesistö	kohtalainen		Alavus	Etelä-Pohjanmaa	14 km (98%);25 km (2%)	11	70	194
Suuri vesistö	kohtalainen	Ponnenjärvi	Alavus	Etelä-Pohjanmaa	25 km (2%);14 km (98%)	11	70	194
Suuri vesistö	kohtalainen	Iso Ristijärvi	Alavus	Etelä-Pohjanmaa	14 km (100%)	11	1	26
RKY-alue	suuri	Villa Manner	Alavus	Etelä-Pohjanmaa	14 km (100%)	12	43	7
Suuri vesistö	kohtalainen	Korpisenjärvi	Soini	Etelä-Pohjanmaa	14 km (100%)	12	0	63
Valtakunnallisesti arvokas maisema- alue	suuri	Kuortaneenjärven kulttuurimaisemat	Kuortane,La pua	Etelä-Pohjanmaa	14 km (6%);25 km (94%)	13	35	4996
Maakunnallisesti arvokkaaksi ehdotettu maisema-alue	kohtalainen	Lapuanjoen kulttuurimaisemat; Alavus-Lentilä	Kuortane,Al avus	Etelä-Pohjanmaa	14 km (4%);25 km (96%)	13	14	2071
Virkistyskohteet	kohtalainen	Sarvikkaankoski	Kuortane,Al avus	Etelä-Pohjanmaa	14 km (9%);25 km (91%)	13	5	1961
Taajamatoimintojen alue	kohtalainen		Kuortane	Etelä-Pohjanmaa	14 km (38%);25 km (62%)	13	23	481
Luonnonsuojelualue	kohtalainen	Kuortaneenjärven kulttuurimaisemat	Kuortane,La pua	Etelä-Pohjanmaa	14 km (9%);25 km (91%)	13	35	5061
Suuri vesistö	kohtalainen		Alavus	Etelä-Pohjanmaa	14 km (39%);25 km (61%)	13	56	241
Maakunnallisesti arvokkaaksi ehdotetut rakennetut kulttuuriympäristöt (alueet)	kohtalainen		Kuortane	Etelä-Pohjanmaa	14 km (40%);25 km (60%)	13	22	85
Suuri vesistö	kohtalainen		Ähtäri	Etelä-Pohjanmaa	14 km (10%);25 km (90%)	13	62	1011
Suuri vesistö	kohtalainen	Ranta-Töysän järvi	Alavus	Etelä-Pohjanmaa	25 km (61%);14 km (39%)	13	56	241
Virkistyskohteet	kohtalainen	Honkiniemi	Ähtäri	Etelä-Pohjanmaa	14 km (0%);25 km (100%)	14	32	1961
Suuri vesistö	kohtalainen		Alajärvi	Etelä-Pohjanmaa	25 km (100%)	14	50	341
Ulkoilureitit	kohtalainen	Sapsalampi- Sarvikankaankoski- Kuortane	Kuortane,Al avus	Etelä-Pohjanmaa	14 km (11%);30 km (19%);25 km (45%)	14	9	231
Maakunnallisesti arvokkaaksi ehdotetut rakennetut kulttuuriympäristöt (pisteet)	kohtalainen	Kukonkylän koulu	Soini	Etelä-Pohjanmaa	14 km (100%)	14	21	0
Maakunnallisesti arvokkaaksi ehdotetut rakennetut kulttuuriympäristöt (alueet)	kohtalainen	Töysän keskusta	Alavus	Etelä-Pohjanmaa	14 km (24%);25 km (76%)	14	34	87

Arvo	Herkkyyks	Kohteen nimi	Kunta	Maakunta	Etäisyys- vyöhyke/ vyöhykkeet	Minimi- etäisyys (km)	Näkyvyys (%)	Pinta-ala (ha)
Suuri vesistö	kohtalainen		Alajärvi	Etelä-Pohjanmaa	14 km (12%);25 km (88%)	14	3	76
Suuri vesistö	kohtalainen		Alavus	Etelä-Pohjanmaa	25 km (100%)	14	4	20
Suuri vesistö	kohtalainen		Kuortane	Etelä-Pohjanmaa	25 km (100%)	14	5	25
Maakunnallisesti arvokkaaksi ehdotetut rakennetut kulttuuriympäristöt (alueet)	kohtalainen	Hynniiäntienvarren asutus	Kuortane	Etelä-Pohjanmaa	25 km (100%)	14	54	77
Maakunnallisesti arvokkaaksi ehdotetut rakennetut kulttuuriympäristöt (pisteet)	kohtalainen	Koulunranta	Kuortane	Etelä-Pohjanmaa	25 km (100%)	14	100	0
Suuri vesistö	kohtalainen	Kuhajärvi	Kuortane	Etelä-Pohjanmaa	25 km (37%);14 km (63%)	14	0	91
Suuri vesistö	kohtalainen	Hakojoki	Alavus	Etelä-Pohjanmaa	25 km (100%)	14	4	20
Suuri vesistö	kohtalainen	Iso-Räyrinki	Alajärvi	Etelä-Pohjanmaa	25 km (100%)	14	50	341
Suuri vesistö	kohtalainen	Vähä-Räyrinki	Alajärvi	Etelä-Pohjanmaa	25 km (88%);14 km (12%)	14	3	76
Suuri vesistö	kohtalainen	Lapuanjoki	Kuortane	Etelä-Pohjanmaa	25 km (100%)	14	5	25
Suuri vesistö	kohtalainen		Soini,Alajärvi	Etelä-Pohjanmaa	25 km (100%)	15	1	40
Virkistyskohteet	kohtalainen	Kaatiala	Kuortane,Alavus	Etelä-Pohjanmaa	25 km (100%)	15	6	1961
Natura-alue	kohtalainen	Iso Narunneva	Alajärvi	Etelä-Pohjanmaa	25 km (100%)	15	28	275
Maakunnallisesti arvokkaaksi ehdotetut rakennetut kulttuuriympäristöt (pisteet)	kohtalainen	Ylinen	Kuortane	Etelä-Pohjanmaa	25 km (100%)	15	49	0
Taajamatoimintojen alue	kohtalainen	Ranta-Töysä	Alavus	Etelä-Pohjanmaa	25 km (100%)	15	12	200
Luonnonsuojelualue	kohtalainen	Iso Narunneva	Alajärvi	Etelä-Pohjanmaa	25 km (100%)	15	31	241
Virkistysalueet	kohtalainen	Aholankangas (Virkistysalue+monipuolinen liikunta- ja urheilukeskus)	Kuortane	Etelä-Pohjanmaa	25 km (100%)	15	9	66
Maakunnallisesti arvokkaaksi ehdotettu maisema-alue	kohtalainen	Töysänjoen kulttuurimaisema	Alavus	Etelä-Pohjanmaa	25 km (100%)	15	26	647
Ulkoilureitit	kohtalainen	Kuortane-Hirvijärvi-Seinäjäki	Kuortane,Seinäjäki,Lapua	Etelä-Pohjanmaa	30 km (15%);25 km (29%)	15	4	178
Melontareitit	kohtalainen	Tervareitti	Soini,Evijärvi,Alajärvi,Viipeli,Lappajärvi	Etelä-Pohjanmaa	30 km (7%);25 km (39%)	15	5	865
Suuri vesistö	kohtalainen		Kuortane,Alavus	Etelä-Pohjanmaa	25 km (100%)	15	2	54
Suuri vesistö	kohtalainen		Kuortane	Etelä-Pohjanmaa	25 km (100%)	15	64	1486
RKY-alue	suuri	Kuortaneen kirkko ja kirkonseutu	Kuortane	Etelä-Pohjanmaa	25 km (100%)	15	7	18
Luonnonsuojelualue	kohtalainen	Iso Narunneva	Alajärvi	Etelä-Pohjanmaa	25 km (100%)	15	31	241
Suuri vesistö	kohtalainen	Naarasjärvi	Soini,Alajärvi	Etelä-Pohjanmaa	25 km (100%)	15	1	40
Suuri vesistö	kohtalainen	Töysänjoki	Kuortane,Alavus	Etelä-Pohjanmaa	25 km (100%)	15	2	54
Suuri vesistö	kohtalainen	Karvalampi	Ähtäri	Etelä-Pohjanmaa	25 km (100%)	15	0	34
Suuri vesistö	kohtalainen	Kuortanejärvi	Kuortane	Etelä-Pohjanmaa	25 km (100%)	15	63	1556

Arvo	Herkkyys	Kohteen nimi	Kunta	Maakunta	Etäisyys- vyöhyke/ vyöhykkeet	Minimi- etäisyys (km)	Näkyvyys (%)	Pinta-ala (ha)
RKY-alue	suuri	Ruonan kylä ja Haapaniemen pappila	Kuortane	Etelä-Pohjanmaa	25 km (100%)	16	19	651
RKY-alue	suuri	Kuortaneen pohjalaistalot Nisula	Kuortane	Etelä-Pohjanmaa	25 km (100%)	16	92	9
Suuri vesistö	kohtalainen		Ähtäri	Etelä-Pohjanmaa	25 km (100%)	16	69	683
Suuri vesistö	kohtalainen		Alavus	Etelä-Pohjanmaa	25 km (100%)	16	61	31
Suuri vesistö	kohtalainen	Hakojärvi	Alavus	Etelä-Pohjanmaa	25 km (100%)	16	0	72
Suuri vesistö	kohtalainen	Riihonjärvi	Alavus	Etelä-Pohjanmaa	25 km (100%)	16	61	31
Suuri vesistö	kohtalainen	Yläinen-Sappio	Ähtäri	Etelä-Pohjanmaa	25 km (100%)	16	0	37
Suuri vesistö	kohtalainen	Nisosjärvi	Kuortane	Etelä-Pohjanmaa	25 km (100%)	16	0	31
Taajamatoimintojen alue	kohtalainen	Tuuri	Alavus	Etelä-Pohjanmaa	25 km (100%)	17	4	256
RKY-alue	suuri	Kuortaneen pohjalaistalot Viitala	Kuortane	Etelä-Pohjanmaa	25 km (100%)	17	86	5
Virkistyskohteet	kohtalainen	Tuuri	Alavus	Etelä-Pohjanmaa	25 km (100%)	17	5	1961
Suuri vesistö	kohtalainen	Porraslampi	Kuortane	Etelä-Pohjanmaa	25 km (100%)	17	0	56
Taajamatoimintojen alue	kohtalainen	Alavuden asemanseutu	Alavus	Etelä-Pohjanmaa	25 km (100%)	18	12	381
Maakunnallisesti arvokkaaksi ehdotettu maisema-alue	kohtalainen	Kurejokilaakson kulttuurimaisema	Alajärvi, Lap pajarvi	Etelä-Pohjanmaa	30 km (44%); 25 km (40%)	18	13	3313
Maakunnallisesti arvokkaaksi ehdotetut rakennetut kulttuuriympäristöt (alueet)	kohtalainen	Tuurin kylä	Alavus	Etelä-Pohjanmaa	25 km (100%)	18	17	43
Maakunnallisesti arvokkaaksi ehdotetut rakennetut kulttuuriympäristöt (alueet)	kohtalainen	Seppälän asutus (ehdolla maakunnalliseksi kohteeksi)	Kuortane	Etelä-Pohjanmaa	25 km (100%)	18	0	6
Virkistyskohteet	kohtalainen	Kirkkovouri	Alavus	Etelä-Pohjanmaa	25 km (100%)	18	4	1961
Maakunnallisesti arvokkaaksi ehdotettu maisema-alue	kohtalainen	Ruismäen kulttuurimaisema	Kuortane	Etelä-Pohjanmaa	25 km (100%)	18	11	249
Suuri vesistö	kohtalainen	Huikurinlampi	Ähtäri	Etelä-Pohjanmaa	25 km (100%)	18	0	68
Maakunnallisesti arvokkaaksi ehdotetut rakennetut kulttuuriympäristöt (alueet)	kohtalainen	Honkolan asutus (ehdolla maakunnalliseksi alueeksi)	Kuortane	Etelä-Pohjanmaa	25 km (100%)	19	43	10
RKY-alue	suuri	Kuortaneen pohjalaistalot Ruismäki	Kuortane	Etelä-Pohjanmaa	25 km (100%)	19	0	56
Maakunnallisesti arvokkaaksi ehdotetut rakennetut kulttuuriympäristöt (alueet)	kohtalainen	Asemakylän seutu ja Kauppaneuvoksentie ympäristöineen	Alavus	Etelä-Pohjanmaa	25 km (100%)	19	28	35
Maakunnallisesti arvokkaaksi ehdotetut rakennetut kulttuuriympäristöt (alueet)	kohtalainen	Märijärvi	Kuortane	Etelä-Pohjanmaa	25 km (100%)	19	19	10
Taajamatoimintojen alue	kohtalainen	Alavus	Alavus	Etelä-Pohjanmaa	25 km (100%)	19	21	912
Suuri vesistö	kohtalainen		Alavus	Etelä-Pohjanmaa	25 km (100%)	19	14	222
Suuri vesistö	kohtalainen	Kolunjärvi	Soini, Ähtäri	Etelä-Pohjanmaa	25 km (100%)	19	0	25
Suuri vesistö	kohtalainen	Saarijärvi	Kuortane	Etelä-Pohjanmaa	25 km (100%)	19	0	64
Suuri vesistö	kohtalainen	Kolunjärvi	Soini, Ähtäri	Etelä-Pohjanmaa	25 km (100%)	19	0	60

Arvo	Herkkyys	Kohteen nimi	Kunta	Maakunta	Etäisyys- vyöhyke/ vyöhykkeet	Minimi- etäisyys (km)	Näkyvyys (%)	Pinta-ala (ha)
Suuri vesistö	kohtalainen	Hoikanjärvi	Soini	Etelä-Pohjanmaa	25 km (100%)	19	0	21
Suuri vesistö	kohtalainen	Vetämäjärvi	Alavus	Etelä-Pohjanmaa	25 km (100%)	19	14	222
Suuri vesistö	kohtalainen	Iso-Ruokonen	Soini	Etelä-Pohjanmaa	25 km (100%)	19	0	28
Taajamatoimintojen alue	kohtalainen	Soini kk	Soini	Etelä-Pohjanmaa	25 km (100%)	20	3	318
Suuri vesistö	kohtalainen		Alavus	Etelä-Pohjanmaa	25 km (100%)	20	5	32
Suuri vesistö	kohtalainen		Kuortane,Al avus	Etelä-Pohjanmaa	25 km (100%)	20	2	67
Maakunnallisesti arvokkaaksi ehdotetut rakennetut kulttuuriympäristöt (alueet)	kohtalainen	Konttelin asutus (ehdolla maakunnalliseksi kohteeksi)	Kuortane	Etelä-Pohjanmaa	25 km (100%)	20	38	29
Suuri vesistö	kohtalainen	Iso Vuorijärvi	Alavus	Etelä-Pohjanmaa	25 km (100%)	20	5	32
Suuri vesistö	kohtalainen	Kyrösjärvi	Kuortane,Al avus	Etelä-Pohjanmaa	25 km (100%)	20	2	67
Suuri vesistö	kohtalainen	Alainen-Sappio	Ähtäri	Etelä-Pohjanmaa	25 km (100%)	20	0	29
Ulkoilureitit	kohtalainen	Moksunniemi- Vuoremaa	Soini,Ä,,htär i	Etelä-Pohjanmaa	30 km (60%);25 km (40%)	21	1	240
Ulkoilureitit	kohtalainen	Alavus-Peräseinäjoki	Seinäjäki,Al avus	Etelä-Pohjanmaa	30 km (26%);25 km (22%)	21	2	134
Taajamatoimintojen alue	kohtalainen	Alajärvi	Alajärvi	Etelä-Pohjanmaa	30 km (51%);25 km (49%)	21	12	2173
RKY-alue	suuri	Alavuden kirkko ja Muistojen kappelin alue	Alavus	Etelä-Pohjanmaa	25 km (100%)	21	11	8
Maakunnallisesti arvokkaaksi ehdotetut rakennetut kulttuuriympäristöt (alueet)	kohtalainen	Soinin kirkonkylä	Soini	Etelä-Pohjanmaa	25 km (100%)	21	6	53
Suuri vesistö	kohtalainen		Ä,,htäri	Etelä-Pohjanmaa	25 km (100%)	21	22	361
Suuri vesistö	kohtalainen	Riuttonen	Soini	Etelä-Pohjanmaa	25 km (100%)	21	0	43
Suuri vesistö	kohtalainen	Menkijärvi	Alajärvi	Etelä-Pohjanmaa	25 km (100%)	21	0	162
Suuri vesistö	kohtalainen	Palosuvanto	Alajärvi	Etelä-Pohjanmaa	25 km (100%)	21	0	23
Suuri vesistö	kohtalainen		Kuortane	Etelä-Pohjanmaa	25 km (100%)	22	35	70
Luonnonsuojelualue	kohtalainen	Mulkkujärvi ja Vähä- Mulkkujärvi	Kuortane,Al avus	Etelä-Pohjanmaa	25 km (100%)	22	11	275
Luonnonsuojelualue	kohtalainen	Matosuo	Soini	Etelä-Pohjanmaa	25 km (100%)	22	4	354
Maakunnallisesti arvokkaaksi ehdotettu maisema-alue	kohtalainen	Alavudenjärven kulttuurimaisemat	Alavus	Etelä-Pohjanmaa	30 km (56%);25 km (44%)	22	17	1201
Suuri vesistö	kohtalainen		Alavus	Etelä-Pohjanmaa	25 km (100%)	22	18	158
Luonnonsuojelualue	kohtalainen	Matosuo	Soini	Etelä-Pohjanmaa	25 km (100%)	22	4	354
Natura-alue	kohtalainen	Matosuo	Soini	Etelä-Pohjanmaa	30 km (0%);25 km (100%)	22	2	837
Virkistysalueet	kohtalainen	Pahajoen kosteikko	Alavus	Etelä-Pohjanmaa	25 km (100%)	22	19	279
Natura-alue	kohtalainen	Larvanneva	Kuortane,Al avus	Etelä-Pohjanmaa	30 km (50%);25 km (50%)	22	14	847
Maakunnallisesti arvokkaaksi ehdotetut rakennetut kulttuuriympäristöt (alueet)	kohtalainen	Menkijärven vanha sotilastie, lentokenttä ja Oravan kylätontti	Alajärvi	Etelä-Pohjanmaa	25 km (100%)	22	1	252

Arvo	Herkkyys	Kohteen nimi	Kunta	Maakunta	Etäisyys- vyöhyke/ vyöhykkeet	Minimi- etäisyys (km)	Näkyvyys (%)	Pinta-ala (ha)
Maakunnallisesti arvokkaaksi ehdotettu maisema-alue	kohtalainen	Keisalan vaaramaisemat	Soini	Etelä-Pohjanmaa	30 km (1%);25 km (99%)	22	0	512
Luonnonsuojelualue	kohtalainen	Mulkkujärvi ja Vähä-Mulkkujärvi	Kuortane,Alavus	Etelä-Pohjanmaa	25 km (100%)	22	11	275
Suuri vesistö	kohtalainen	Kirkkojärvi,Alavudenjärvi eli	Alavus	Etelä-Pohjanmaa	25 km (100%)	22	18	158
Suuri vesistö	kohtalainen		Ähtäri	Etelä-Pohjanmaa	30 km (83%);25 km (10%)	23	7	403
Maakunnallisesti arvokkaaksi ehdotettu maisema-alue	kohtalainen	Alajärven kulttuurimaisemat	Alajärvi	Etelä-Pohjanmaa	30 km (60%);25 km (40%)	23	18	423
Maakunnallisesti arvokkaaksi ehdotetut rakennetut kulttuuriympäristöt (alueet)	kohtalainen	Pynttärinniemen kulttuuriympäristö	Alajärvi	Etelä-Pohjanmaa	25 km (100%)	23	0	71
Maakunnallisesti arvokkaaksi ehdotetut rakennetut kulttuuriympäristöt (alueet)	kohtalainen	Härkölän kylätontti	Alavus	Etelä-Pohjanmaa	25 km (100%)	23	55	14
Suuri vesistö	kohtalainen		Kuortane,Laupia	Etelä-Pohjanmaa	30 km (36%);25 km (64%)	23	2	29
Luonnonsuojelualue	kohtalainen	Alavuden lintujärvet	Alavus	Etelä-Pohjanmaa	30 km (40%);25 km (37%)	23	8	650
Suuri vesistö	kohtalainen		Alavus	Etelä-Pohjanmaa	30 km (41%);25 km (59%)	23	6	167
Ulkoilureitit	kohtalainen	Hankanen-Alajärvi	Soini,Alajärvi	Etelä-Pohjanmaa	30 km (63%);25 km (37%)	23	6	112
Virkistyskohteet	kohtalainen	Kuivasjärvi	Alavus	Etelä-Pohjanmaa	30 km (60%);25 km (40%)	23	2	1961
Suuri vesistö	kohtalainen		Alavus	Etelä-Pohjanmaa	25 km (100%)	23	17	153
Ulkoilureitit	kohtalainen	Hankanen-Vuorenmaa	Soini	Etelä-Pohjanmaa	30 km (44%);25 km (36%)	23	0	80
Virkistyskohteet	kohtalainen	Mustikkavuori	Ähtäri	Etelä-Pohjanmaa	30 km (73%);25 km (27%)	23	1	1961
Suuri vesistö	kohtalainen		Alajärvi	Etelä-Pohjanmaa	30 km (38%);25 km (62%)	23	48	1134
Suuri vesistö	kohtalainen	Iso Liesjärvi	Alavus	Etelä-Pohjanmaa	25 km (59%);30 km (41%)	23	6	167
Suuri vesistö	kohtalainen	Alajärvi	Alajärvi	Etelä-Pohjanmaa	25 km (62%);30 km (38%)	23	48	1134
Suuri vesistö	kohtalainen	Ouluvesi	Ähtäri	Etelä-Pohjanmaa	25 km (10%);30 km (83%)	23	7	403
Suuri vesistö	kohtalainen	Isojärvi	Soini,Ähtäri	Etelä-Pohjanmaa	25 km (100%)	23	0	59
Suuri vesistö	kohtalainen	Hunnakkojärvi	Alavus	Etelä-Pohjanmaa	25 km (100%)	23	0	75
Suuri vesistö	kohtalainen	Lakajoki	Kuortane,Laupia	Etelä-Pohjanmaa	25 km (64%);30 km (36%)	23	2	29
Suuri vesistö	kohtalainen	Mulkkujärvi	Alavus	Etelä-Pohjanmaa	25 km (100%)	23	17	153
Taajamatoimintojen alue	kohtalainen	Ähtäri	Ähtäri	Etelä-Pohjanmaa	30 km (87%);25 km (13%)	24	1	687
RKY-alue	suuri	Alajärven kirkko ja kirkonkylän julkiset rakennukset	Alajärvi	Etelä-Pohjanmaa	25 km (100%)	24	9	11

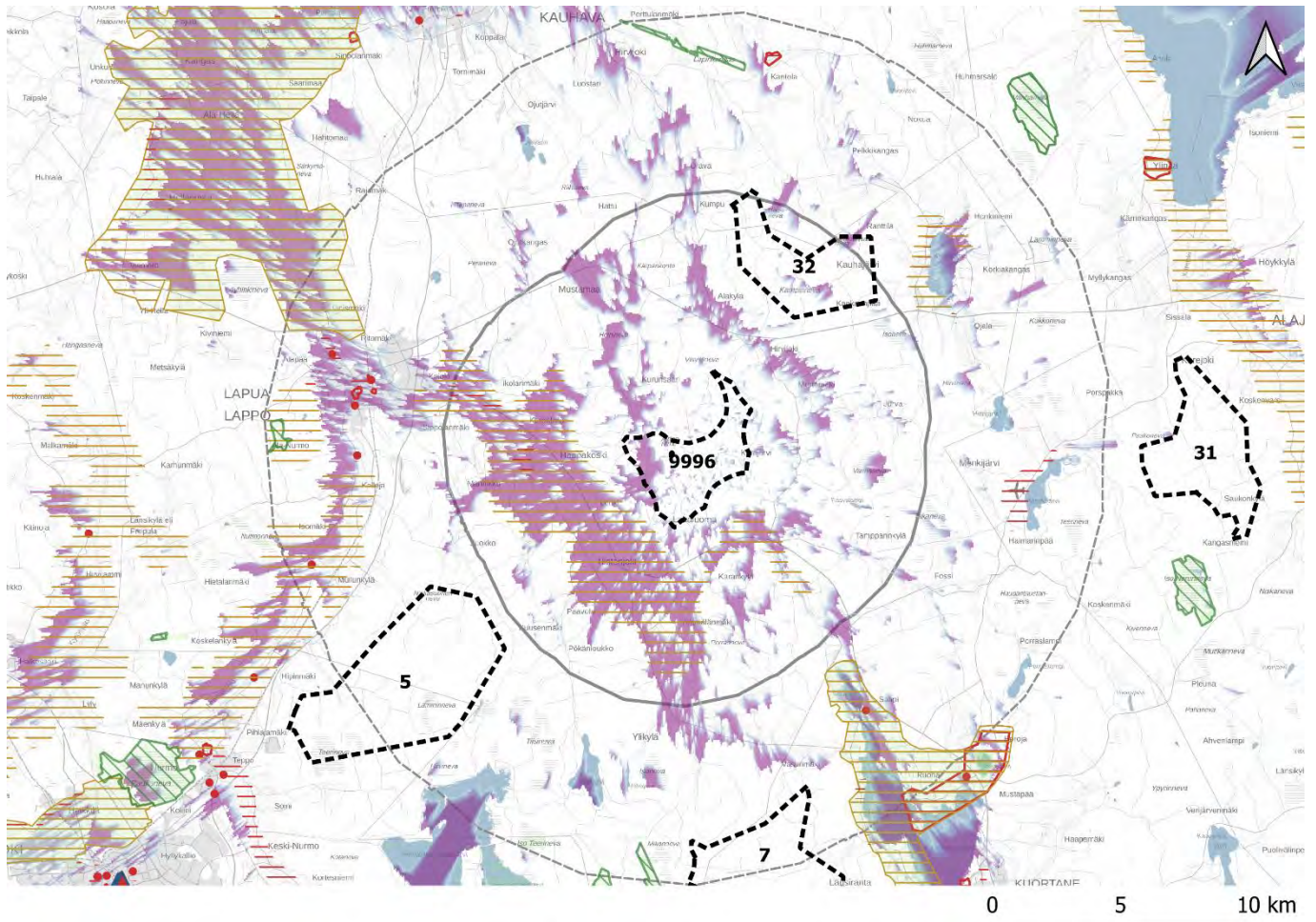
Arvo	Herkkyys	Kohteen nimi	Kunta	Maakunta	Etäisyys- vyöhyke/ vyöhykkeet	Minimi- etäisyys (km)	Näkyvyys (%)	Pinta-ala (ha)
Suuri vesistö	kohtalainen		Ähtäri	Etelä-Pohjanmaa	30 km (92%);25 km (8%)	24	24	448
Luonnonsuojelualue	kohtalainen	Larvanneva	Alavus	Etelä-Pohjanmaa	30 km (80%);25 km (20%)	24	18	480
Luonnonsuojelualue	kohtalainen	Kuivasjärvi	Alavus	Etelä-Pohjanmaa	30 km (82%);25 km (18%)	24	7	359
Suuri vesistö	kohtalainen		Alavus	Etelä-Pohjanmaa	30 km (83%);25 km (17%)	24	11	226
Suuri vesistö	kohtalainen		Alavus	Etelä-Pohjanmaa	30 km (66%);25 km (34%)	24	0	257
Luonnonsuojelualue	kohtalainen	Kuivasjärvi	Alavus	Etelä-Pohjanmaa	30 km (82%);25 km (18%)	24	7	359
Luonnonsuojelualue	kohtalainen	Larvanneva	Alavus	Etelä-Pohjanmaa	30 km (80%);25 km (20%)	24	18	480
Natura-alue	kohtalainen	Kuivasjärvi	Alavus	Etelä-Pohjanmaa	30 km (82%);25 km (18%)	24	5	468
Suuri vesistö	kohtalainen	Kuivasjärvi,Pikkuselkä	Alavus	Etelä-Pohjanmaa	25 km (17%);30 km (83%)	24	11	226
Suuri vesistö	kohtalainen	Torasjärvi	Soini	Etelä-Pohjanmaa	25 km (80%);30 km (20%)	24	0	42
Suuri vesistö	kohtalainen	Kuotesjärvi	Alavus	Etelä-Pohjanmaa	25 km (34%);30 km (66%)	24	0	257
Suuri vesistö	kohtalainen	Lamminperänlampi,H ankavesi	Ähtäri	Etelä-Pohjanmaa	25 km (3%);30 km (43%)	24	8	1310
Suuri vesistö	kohtalainen		Alajärvi,Lap pajärvi	Etelä-Pohjanmaa	30 km (80%);25 km (5%)	25	3	25
RKY-alue	suuri	Nelimarkka-museo ja Eero Nelimarkan huvila museo	Alajärvi	Etelä-Pohjanmaa	30 km (100%)	25	47	5
Maakunnallisesti arvokkaaksi ehdotetut rakennetut kulttuuriympäristöt (alueet)	kohtalainen	Ähtäriin keskusta	Ähtäri	Etelä-Pohjanmaa	30 km (100%)	25	2	45
Suuri vesistö	kohtalainen		Alajärvi,Lap ua	Etelä-Pohjanmaa	30 km (100%)	25	1	79
Suuri vesistö	kohtalainen	Vähäjoki	Alajärvi,Lap pajärvi	Etelä-Pohjanmaa	25 km (5%);30 km (80%)	25	3	25
Suuri vesistö	kohtalainen	Hirvijärvi	Alajärvi,Lap ua	Etelä-Pohjanmaa	30 km (100%)	25	1	79
Suuri vesistö	kohtalainen	Iso-Manalainen	Ähtäri	Etelä-Pohjanmaa	25 km (7%);30 km (93%)	25	0	41
Suuri vesistö	kohtalainen	Pyhikki	Ähtäri	Etelä-Pohjanmaa	30 km (100%)	25	0	37
Natura-alue	kohtalainen	Peränevanholma	Seinäjoeki,La pua	Etelä-Pohjanmaa	30 km (90%)	26	0	505
Luonnonsuojelualue	kohtalainen	Peränevanholman suojelualue	Lapua	Etelä-Pohjanmaa	30 km (100%)	26	0	65
RKY-alue	suuri	Nelimarkka-museo ja Eero Nelimarkan huvila huvila	Alajärvi	Etelä-Pohjanmaa	30 km (100%)	26	9	1
Maakunnallisesti arvokkaaksi ehdotetut rakennetut kulttuuriympäristöt (alueet)	kohtalainen	Tallbackan niemen kulttuuriympäristö	Alajärvi	Etelä-Pohjanmaa	30 km (100%)	26	29	48

Arvo	Herkkyyks	Kohteen nimi	Kunta	Maakunta	Etäisyys- vyöhyke/ vyöhykkeet	Minimi- etäisyys (km)	Näkyvyys (%)	Pinta-ala (ha)
Suuri vesistö	kohtalainen		Seinäjoki, Alavus	Etelä-Pohjanmaa	30 km (98%)	○ 26 ○	4	1215
Maakunnallisesti arvokkaaksi ehdotettu maisema-alue	kohtalainen	Lapuanjoen kulttuurimaisemat; Haapakoski-Tiistenj	Lapua	Etelä-Pohjanmaa	30 km (17%)	○ 26 ○	0	5587
Suuri vesistö	kohtalainen	Iironjärvi	Soini, Karstula	Keski-Suomi, Etelä-Pohjanmaa	30 km (100%)	○ 26 ○	0	283
Suuri vesistö	kohtalainen	Kuorasjärvi	Seinäjoki, Alavus	Etelä-Pohjanmaa	30 km (98%)	○ 26 ○	4	1215
Suuri vesistö	kohtalainen	Valkeinen	Ähtäri	Etelä-Pohjanmaa	30 km (100%)	○ 26 ○	0	146
Suuri vesistö	kohtalainen	Vähä Liesjärvi	Ähtäri, Alavus	Etelä-Pohjanmaa	30 km (100%)	○ 26 ○	0	45
Suuri vesistö	kohtalainen	Lakajoki	Lapua	Etelä-Pohjanmaa	30 km (100%)	○ 26 ○	0	26
Suuri vesistö	kohtalainen		Ähtäri	Etelä-Pohjanmaa	30 km (92%)	○ 27 ○	1	219
Suuri vesistö	kohtalainen		Ähtäri	Etelä-Pohjanmaa	30 km (68%)	○ 27 ○	2	1473
Suuri vesistö	kohtalainen	Saarinen	Ähtäri	Etelä-Pohjanmaa	30 km (100%)	○ 27 ○	0	62
Suuri vesistö	kohtalainen	Saarijärvi	Soini	Etelä-Pohjanmaa	30 km (100%)	○ 27 ○	0	23
Suuri vesistö	kohtalainen	Niemisvesi, Pemu	Ähtäri	Etelä-Pohjanmaa	30 km (68%)	○ 27 ○	2	1473
Suuri vesistö	kohtalainen	Hankajärvi	Soini, Karstula	Keski-Suomi, Etelä-Pohjanmaa	30 km (100%)	○ 27 ○	0	288
Suuri vesistö	kohtalainen	Saukkojärvi	Alavus	Etelä-Pohjanmaa	30 km (100%)	○ 27 ○	0	60
Suuri vesistö	kohtalainen	Iso Koirajärvi	Soini, Ähtäri	Etelä-Pohjanmaa	30 km (100%)	○ 27 ○	0	36
Suuri vesistö	kohtalainen	Putulanjärvi	Alavus	Etelä-Pohjanmaa	30 km (100%)	○ 27 ○	0	41
Suuri vesistö	kohtalainen	Saarijärvi	Alavus	Etelä-Pohjanmaa	30 km (100%)	○ 27 ○	0	86
Suuri vesistö	kohtalainen	Iso Haapajärvi	Ähtäri	Etelä-Pohjanmaa	30 km (92%)	○ 27 ○	1	219
Suuri vesistö	kohtalainen	Arpainen	Ähtäri	Etelä-Pohjanmaa	30 km (100%)	○ 27 ○	0	61
Luonnonsuojelualue	kohtalainen	ETELÄ-MAJASAARI (LUONNONSUOJELUALU)	Alavus	Etelä-Pohjanmaa	30 km (100%)	○ 28 ○	2	9
Suuri vesistö	kohtalainen		Ähtäri	Etelä-Pohjanmaa	30 km (74%)	○ 28 ○	0	242
Virkistyskohteet	kohtalainen	Ohrakoski	Ähtäri	Etelä-Pohjanmaa	30 km (41%)	○ 28 ○	1	1961
Luonnonsuojelualue	kohtalainen	Etelä-Majasaari	Alavus	Etelä-Pohjanmaa	30 km (100%)	○ 28 ○	1	10
Luonnonsuojelualue	kohtalainen	Etelä-Majasaari	Alavus	Etelä-Pohjanmaa	30 km (100%)	○ 28 ○	1	10
Suuri vesistö	kohtalainen	Kivijärvi	Ähtäri	Etelä-Pohjanmaa	30 km (60%)	○ 28 ○	0	443
Suuri vesistö	kohtalainen	Voilampi	Ähtäri	Etelä-Pohjanmaa	30 km (100%)	○ 28 ○	0	100
Suuri vesistö	kohtalainen	Peränne	Ähtäri	Etelä-Pohjanmaa	30 km (13%)	○ 28 ○	0	900
Suuri vesistö	kohtalainen	Jauhojärvi	Ähtäri	Etelä-Pohjanmaa	30 km (74%)	○ 28 ○	0	242
Suuri vesistö	kohtalainen	Jokijärvi	Soini	Etelä-Pohjanmaa	30 km (100%)	○ 28 ○	0	92
Maakunnallisesti arvokkaaksi ehdotetut rakennetut kulttuuriympäristöt (alueet)	kohtalainen	Rissan talo ja Loueslahden loma-asutus	Alavus	Etelä-Pohjanmaa	30 km (44%)	○ 29 ○	7	73
Luonnonsuojelualue	kohtalainen	Mäkelänmäki	Ähtäri	Etelä-Pohjanmaa	30 km (100%)	○ 29 ○	0	59
Ulkoilureitit	kohtalainen	Lappajärvi-Pyhävuori	Alajärvi, Lappajärvi	Etelä-Pohjanmaa	30 km (18%)	○ 29 ○	1	159

Arvo	Herkkyys	Kohteen nimi	Kunta	Maakunta	Etäisyys- vyöhyke/ vyöhykkeet	Minimi- etäisyys (km)	Näkyvyys (%)	Pinta-ala (ha)
Natura-alue	kohtalainen	Mäkelänmäki	Ähtäri	Etelä-Pohjanmaa	30 km (100%)	29	0	58
Luonnonsuojelualue	kohtalainen	Mäkelänmäki	Ähtäri	Etelä-Pohjanmaa	30 km (100%)	29	0	59
Suuri vesistö	kohtalainen	Kaitavesi	Alavus	Etelä-Pohjanmaa	30 km (100%)	29	0	23
Suuri vesistö	kohtalainen	Vähä Allasjärvi	Alavus	Etelä-Pohjanmaa	30 km (16%)	29	0	79
Suuri vesistö	kohtalainen	Pohjoinen Edesjärvi	Alavus	Etelä-Pohjanmaa	30 km (64%)	29	0	45
Suuri vesistö	kohtalainen	Kortteinen	Ähtäri	Etelä-Pohjanmaa	30 km (37%)	29	0	111
Suuri vesistö	kohtalainen	Vähä Haapajärvi	Ähtäri	Etelä-Pohjanmaa	30 km (23%)	29	0	123
Suuri vesistö	kohtalainen	Iso Lauttajärvi	Soini	Etelä-Pohjanmaa	30 km (92%)	29	0	51
Suuri vesistö	kohtalainen	Ojajärvi	Alajärvi	Etelä-Pohjanmaa	30 km (0%)	30	0	134
Suuri vesistö	kohtalainen	Ristiinkäytävä	Alavus	Etelä-Pohjanmaa	30 km (25%)	30	0	42
Suuri vesistö	kohtalainen	Iso-Punsa	Soini	Etelä-Pohjanmaa	30 km (59%)	30	0	79
Suuri vesistö	kohtalainen	Lapuanjoki	Lapua	Etelä-Pohjanmaa	30 km (0%)	30	0	56
Suuri vesistö	kohtalainen	Tiisijärvi	Lapua	Etelä-Pohjanmaa	30 km (2%)	30	0	168

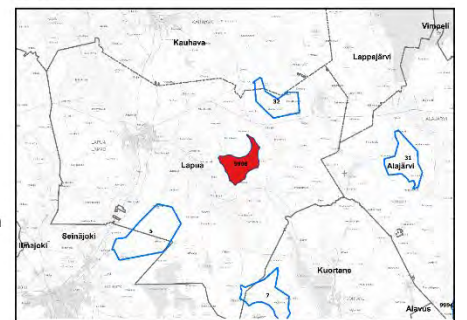
Kohdekortti tv-9996, Aittookangas

Kunta: Lapua



- Natura-alue
 - Luonnonuojelualue
 - Kansallispuisto
 - Valtakunnallisesti arvokkaat maisema alueet
 - Maakunnallisesti arvokkaiksi ehdotetut maisema-alueet
 - Muinaisjäännökset ja arkeologiset kohteet
 - Maakuntaraja
 - Maakunnallisesti arvokkaiksi ehdotetut rakennetut kulttuuriympäristöt
 - Alueet
 - Pisteet
- Tuulivoimaloiden näkyvyys**
 - Eniten voimaloita
 - Vähiten voimaloita
- Muut maakunnat, potentiaaliset tv-alueet
 - Muut maakunnat, merkittävä maisema tai kulttuuriympäristöalue
 - Valtakunnallisesti arvokkaat rakennetut kulttuuriympäristöt**
 - Alueet
 - Pisteet
 - Viivat
 - Potentiaaliset tv-alueet**
 - Potentiaaliset tuulivoima-alueet
 - Etäisyys tuulivoiman selvitysalueesta 7 km
 - Etäisyys tuulivoiman selvitysalueesta 14 km

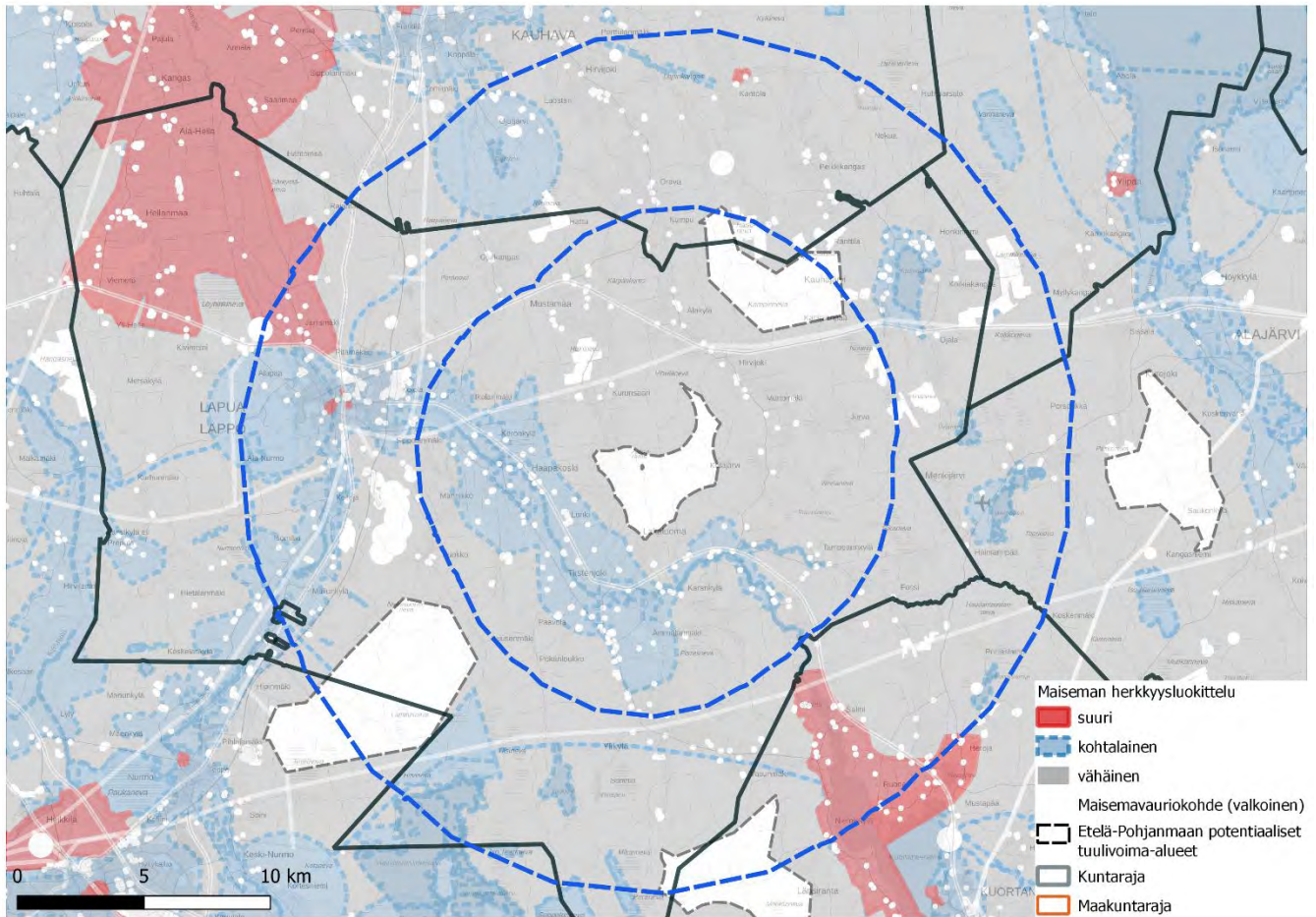
Lähteet: MML 2022, Syke 2022, Museovirasto 2022, Pohjanmaan-, Keski-Pohjanmaan, Etelä-Pohjanmaan, Pirkanmaan-, Satakunnan- ja Keski-Suomen maakuntaliitot.



Kuva 35. Tv-9996 tuulivoima-alueen näkyvyys ja lähi- sekä välivaikutusalueiden arvokohteet

Kohteen sijainti	Alue sijaitsee Lapualla noin kymmenen kilometriä Lapuan keskustasta kaakkoon. Lapuanjoki kulkee kahden kilometrin päässä alueen eteläpuolella. Lappajärvi sijaitsee alueesta koilliseen 20 kilometrin etäisyydellä. Valtatie 16 kulkee alueen pohjoispuolella noin kahden kilometrin päässä.
Pinta-ala	1223,49 ha
Arvio tuulivoimaloiden määrästä / Suunnittelutilanne	18 kpl, alueella ei ole ennestään tuulivoimaloita. Jouttikallion 7 toiminnassa olevaa voimalaa sijaitsevat noin 8 km etäisyydellä lounaassa. Alle 14 kilometrin säteellä sijaitsee Lamminnevan, Isovuoren ja Napalankalliot-Hietaharjunkangas hankealueet, joihin on suunnitteilla noin 60 voimalaa. Lisäksi tuulivoima-alueen läheisyydessä sijaitsee 3 potentiaalista tuulivoima-aluetta.
Alueen yleiskuvaus	Tuulivoima-alue kuuluu Pohjanmaan maisemamaakuntaan . Maisemasetujen osa-aluejaossa tehdyn jaon mukaan tuulivoima-alue sijaitsee tarkemmin Etelä-Pohjanmaan viljelylakeuksien seudulla . (Ympäristöministeriö, 1992).

Tuulivoima-alueen vaikutus herkkiin kohteisiin



Kuva 28. Maiseman herkkyys tv-9996:n vaikutusalueilla

Merkittävimmät vaikutukset voimaloista kohdistuvat lähi- ja välialueen kohteisiin; siellä voimat näkyvät laajimmin.

Suunnitellun tuulivoima-alueen lähi- ja välialue ulottuu kansallismaiseman alueelle. Kyseinen alue on Kyröjokivarren ja eteläpohjalaisten viljelylakeuksien kansallismaisema ja se on yksi Suomen 27 virallisesta kansallismaisemasta. Kansallismaisemat ilmentävät Suomen eri osien luonnon ja kulttuurin merkittäviä ominaispiirteitä ja niillä on voimakasta symbolista arvoa. Kansallismaisemille ei ole määritelty tarkkoja rajoja. Niillä on erityisesti matkailullisesti tärkeä rooli. (Suomen ympäristökeskus SYKE, ymparisto.fi, 2022). Kyröjokivarren ja eteläpohjalaisten viljelylakeuksien ominaispiirre on laajat pellot. Näkyvät voimaloille voivat olla pitkiä, kun katveita ei muodostu esimerkiksi puustosta.

Vaikutus lähialueen kohteisiin, joiden herkkyys muutokselle on suuri tai kohtalainen

Lähivaikutusalueella tuulivoimat voivat olla maisemakuvassa hallitsevia ja niiden visuaaliset vaikutukset niin merkittäviä, että syntyy vaikutuksia maiseman luonteeseen ja laatuun. (Ympäristöministeriö, 2016)

Tuulivoima-alueen lähialueella ei ole aluetta, jonka herkkyys on suuri.

Alueisiin, joiden herkkyys on kohtalainen, kuuluvat **ehdotetut maakunnallisesti arvokkaat kulttuuriympäristöt, vesistöt ja taajamatoimintojen alueet**. Lähialueella ei ole yhtään **maakunnallisesti arvokkaaksi ehdotettua maisema-aluetta, luonnonsuojelualuetta tai virkistyskäytössä olevia alueita**.

MMA-alueella Lapuanjoen kulttuurimaisemat; Haapakoski-Tiistenjoki Lapualla, tuulivoima-alueelta alle kilometrin lounaaseen, sijaitsee myös taajamatoimintojen alue Tiistenjoki ja **MKY kohteet** Hourunkoskentien asutus, Kuortaneentien Pohalaistalot. MKY Lankilankosken myllyt ympäristöineen on jo välialueella (ei näkyvyyttä). MKY-kohde Lakaluoman mylly ja koskimaisema on suurella todennäköisyydellä luonteensa takia kohde, jossa ei ole ollenkaan visuaalista vaikutusta (pienpiirteinen rakennettu ympäristö metsäisessä ympäristössä). Maisema-alueella on jokilaakson laajojen peltoalueiden kohdalla suuria näkyvyysalueita ja voimat ovat niin lähellä, että ne nousevat hallitseviksi elementeiksi kulttuurimaisemassa. Pitkiä näkymiä avautuu kohti tuulivoima-alueita myös teiltä, joka kulkevat joen molemmilla puolilla. Asutusta on alueella hajanaisesti teiden varsilla. Näkyvät kohti tuulivoimaloita ovat mahdollisia MKY-kohteiden rakennuksista, yläkerroksista, vaikka MKY-kohteissa asutus on tiiviimpi ja katvealueita muodostuu todennäköisemmin. Alueella visuaalinen vaikutus on merkittävä. **Vaikutusten merkittävyyks on kohtalainen.**

Lapuan taajamatoimintojen alue ulottuu MMA-alueelle. Eniten visuaalista vaikutusta on lähivaikutusalueella, koska tämä alueen osuus on vähiten rakennettu ja lähimpänä tuulivoima-aluetta. **Vaikutusten merkittävyyks on kohtalainen.**

Lähialueen joista pinta-altaan suurin on MMA-alueen **Lapuanjoki**. Joilla on tyypillisesti vähän näkyvyyttä joenvarteen sijoittuvien kasvillisuusvyöhykkeiden takia ja suojaistutusten.

Vaikutus välialueen kohteisiin, joiden herkkyys muutokselle on suuri tai kohtalainen

Väliwyöhykkeen vaikutusalueella voimat voivat näkyä selvästi, mutta visuaaliset vaikutukset vähenevät etäisyyden kasvaessa. Voimat muodostavat osan laajempaa maisemakokonaisuutta ja niiden kokoa ja etäisyyttä voi olla vaikea hahmottaa. (Ympäristöministeriö, 2016)

Tuulivoima-alueen **välialueella on kuusi kohdetta, joiden herkkyys on suuri**. Alueet ovat kaksi VAMA-aluetta ja **RKY-kohteita**.

Valtakunnallisesti arvokas maisema-alue Lapuan Alajoen peltolakeus ulottuu tv-alueelta länteen osin Lapuan kohdalla välialueelle ja jatkuu pohjoisessa kauko- ja maksimialueelle. Alue on myös luonnonsuojelualue. Lähin etäisyys tv-alueelle on 11 km. Lapuanjoenlaaksossa on tässä kohtaa todennäköistä, että näkyvät peltomaiseman yli avautuvat kohti tv-aluetta. Alavat kulttuurimaisemat tai viljelylakeudet ovat usein alueita, joihin visuaalinen vaikutus kohdistuu. Joen lähiympäristössä on katvealueita. Asutusta on alueella hajanaisesti. **Etäisyyden takia vaikutusten merkittävyys on kohtalainen.**

VAMA-alueelta etelään sijaitsee **Lapuan keskusta** (taajamatoimintojen alueella). Alueeseen sijoittuvat kaikki paitsi yksi välialueen **RKY-kohteet**. Pinta-alaltaan kohteet ovat melko pieniä ja ovat osana tiiviisti rakennettua kaupunkimaisemaa. Alueella on lisäksi monta **MKY kohdetta**, joissa visuaalinen vaikutus vaihtelee näkyvyysanalyysien perusteella. Tiiviisti rakennetussa ympäristössä avautuu harvoin näkymiä kohti tuulivoimaloita, vaikka ne olisivat suhteellisen lähellä. Keskustan rakennukset ja paikallinen puusto voivat muodostaa katvealueita. Keskusta on lisäksi infrastruktuurin keskittymä, mikä tarkoittaa, että siellä on myös erilaisia maisemavauriokohteita. Lapualla on paljon teollisuutta. **Vaikutuksen merkittävyys on kohtalainen.**

Kantolan kylän raitiasutus on RKY-kohde, 12 km tuulivoima-alueelta koilliseen. Alueelle ei ole näkyvyyttä lainkaan.

Valtakunnallisesti arvokas maisema-alue Kuortaneenjärven kulttuurimaisema sijaitsee väli-, kauko- ja maksimialueella tv-alueelta kaakkoon. VAMA-alue on myös luonnonsuojelualue. Välivaikutusalueella vaikutukset kohdistuvat eniten Kuortaneenjärven vesialueelle. Maa-alueilla näkyvyysalueet ovat pitkiä mutta pirstaleisia. Eniten näkyvyyttä on järven pohjoispään ympäristössä, jonka peltoalueilla pitkät näkyvät ovat teoreettisesti mahdollisia. Vaikutus voi näillä alueilla olla merkittävä. RKY kohde **Ruonan kylä** sijaitsee suurimmaksi osaksi jo kaukoalueella. RKY-alueen ranta-alue on suurimmaksi osaksi katvealueella. Lähialueen **MKY** kohteissa VAMA-alueella ei todennäköisesti ole näkyvyyttä lainkaan. **Vaikutusten merkittävyys on kohtalainen.**

Välialueen **kohtalaisen herkeit** alueet ovat **maakunnallisesti arvokkaaksi ehdotetut maisema-alueet ja kulttuuriympäristöt, luonnonsuojelu- ja Natura-alueita, vesistöjä sekä maakuntakaavan ohjeellisia virkistysreittejä.**

MMA Nurmonjoen maisema-alue sijaitsee tuulivoima-alueen länsipuolella ja lähimmillään 10 km etäisyydellä tuulivoimaloista. Suuri osa maisema-alueesta sijaitsee jo kaukoalueella. Pelloilla alueen länsipuolella näkyvyysalueet ovat laajoja ja alueilla näkyy todennäköisesti monta voimalaa kerrallaan. Näkyvyysalueet mahdollistavat pitkiä näkymiä kohti tuulivoima-aluetta. Visuaalinen vaikutus ei kuitenkaan kohdistu joen ympäristöön, ja joen itäpuolella näkyvyyttä on vain paikoin. Rakennetuissa ympäristöissä vaikutus maisemaan on lievempi kuin avoimilla alueilla. Alue kuuluu osin Lapuan taajamatoimintojen alueeseen, joka on tiiviisti rakennettu. Lisäksi alueella on kylien asutusten keskittymiä. Rakennukset voivat tyyliinsä ja käyttötarkoituksensa takia itse muodostaa maisemavaurioita. Lisäksi rakennukset voivat muodostaa katvealueita. Vaikutuksen merkittävyys on lähialueella kohtalainen.

MMA-alue Kauhajärven kulttuurimaisema sijaitsee tv-alueen välialueella 8–11 km siitä itään, Kauhajärven länsi- ja osin itärannoilla. Alueella on osin laajoja näkyvyysalueita. Maakunnallisesti arvokkaaksi ehdotetut rakennetut ympäristöt (MKY), Kauhajärven kylä järven länsipuolella ja Kauhajärven asutus järven eteläpuolella valtatie 16 varrella kuuluvat MMA-alueeseen. Jälkimmäisellä alueella ei ole vaikutusta ollenkaan. Toisella MKY-alueella ja MMA-alueella analyysi osoittaa osittain näkyvyysalueita. Pitkät näkyvät avautuvat järven yli itärannoilta. Järven länsipuolella on laajoja katvealueita. Rakennukset ja paikallinen puusto voivat estää näkymiä jonkin verran. Vakituinen asutus sijoittuu pääosin MMA-alueella teiden varsille, kauemmaksi rannasta. Loma-asutus painottuu järven rantoihin. Vaikutuksen merkittävyys on osin vähäinen, osin kohtalainen. Kauhajärven länsirannalta on tehty havainnekuva (kts. erillinen valokuvavitekooste), jossa tuulivoimalat eivät näy. **Kauhajärven** vesialueella tuulivoimalat näkyvät osin (näkyvyys 72 %).

Menkijärven MKY-alueella ja Menkijärven vesialueella sekä sen ympäristössä ei ole näkyvyysaluetta.

Muilla kuin yllä mainituilla välialueen luonnonsuojelu ja Natura-alueilla ei ole näkyvyyttä lainkaan tai näkyvyysalueet ovat pieniä ja paikallisia.

Ojutjärven ja Hirvijärven virkistysalueilla ei todennäköisesti ole vaikutusta lainkaan. Hirvijärven lähialueen rannoilla ei myöskään ole vaikutusta.

Simpsonin virkistysalue ja luonnonsuojelualue sijaitsevat **MMA-alueella Simpsiö** välialueen länsireunalla. Alueella on lisäksi loma-asuntoalue. Potentiaalinen (Hirvijärvi-Lapua) ja toteutunut ulkoilureitti (Simpö-Mäenpää) kulkee alueen läpi. Alueilla ei ole visuaalista vaikutusta lainkaan.

Välialueen muut **vesistöt** ovat pinta-alaltaan pieniä ja visuaalinen vaikutus vaihtelee.

Välialueen ulkoilureiteille ei muodostu paljoa näkyvyyttä. Eniten kohtia, joissa tuulivoimalat näkyvät, muodostuu potentiaalisen ulkoilureitin Kuortane-Hirvijärvi-Seinäjoki -nimisen reitin varrella tv-alueelta etelään.

Maisemavauriot lähi- ja välivaikutusalueella

Suurimmat maisemavaurioalueet lähi- ja välivaikutusalueilla ovat potentiaaliset tuulivoima-alueet. Tuulivoima-alueen lähivaikutusalueella on yksi ja välialueella kaksi potentiaalisesti tunnistettua tuulivoima-aluetta. Lähin alue on kohteesta koilliseen ja sen pinta-ala on 1401 ha. Toisen lounaan suunnassa sijaitsevan alueen pinta-alaltaan 3182 ha. Etelässä oleva alue on pinta-alaltaan 1800 ha. Alueelta 8 km länteen on Lapuan eteläpuolella toteutunut tuulivoimapuisto, jossa on 7 voimalaa. Lapuan ja Kauhajärven ympäristössä on maa-aineisten ottoalueita. Turvetuotantoa on eniten Kauhajärven ympärillä ja tv-alueelta pohjoiseen ja kaakkoon. Erityisesti maisema-alueilla on maatalouden suuryksiköitä. Varastoalueita on turvetuotantoalueiden lähellä, Kauhajärven ympärillä ja taajamakeskuksien alueilla. Tv-alueelta pohjoiseen on valtatie 16 ja sähkölinja, joka kulkee lähimmillään 1 km etäisyydellä. Toinen sähkölinja kulkee idästä länteen tv-alueelta etelään välialueella. Lapuan kohdalla kulkee teitä, sähkölinjoja ja rautatie Seinäjoelta Kauhavan suuntaan. Kantatie kulkee Lapuanjoenlaakson joen pohjoispuolella Lapulta Kuortaneelle.

Vaikutus lähi- ja välialueen kohteisiin, joiden herkkyys muutokselle on vähäinen

Lähi- ja välivaikutusalueella on alueita, joissa on näkyvyyttä ja herkkyys vähäinen. Lähialueella on laajoja alueita, joiden herkkyys on vähäinen ja tuulivoimalat näkyvät läheltä. Metsäiset alueet jäävät suurimmaksi osaksi täysin katvealueille. Alueilla, joilla näkyvyyttä on, ovat usein **avosuota, kylä- ja peltomaisemia, joissa on hajanaista asutusta**. Alueille kuuluu mm. **Alakylä, Hirvijoki, Murtomäki tv-alueelta 2 km koilliseen sekä Mustamaa tv-alueelta pohjoiseen**. Alueiden läpi kulkee maisemavauriotekijänä valtatie 16. Välialueella näkyvyysalueet ovat yleensä pienempiä.

Yhteisvaikutukset

Tv-alue	Kunta	Maakunta	Etäisyys- vyöhyke/ vyöhykkeet	Minimi- etäisyys (km)	Pinta- ala (ha)
tv-32 Annalanmäki	Kauhava, Lapua	Etelä-Pohjanmaa	7 km (94 %); 14 km (6 %); 30 km (5 %); 25 km (5 %)	4	1401
tv-5 Hietikonneva	Seinäjoki, Lapua	Etelä-Pohjanmaa	14 km (79 %); 25 km (21 %)	8	3182
tv-31 Lautakangas	Alajärvi	Etelä-Pohjanmaa	25 km (100 %)	15	1625
tv-14 Pauhusaari	Kuortane, Seinäjoki, Alavus	Etelä-Pohjanmaa	30 km (1 %); 25 km (99 %)	18	4017
tv-7 Möhrönmäki	Kuortane, Lapua	Etelä-Pohjanmaa	14 km (40 %); 25 km (60 %)	9	1800

Taulukko 27. Etelä-Pohjanmaan potentiaaliset tuulivoima-alueet tv-9996 alueen vaikutusalueella

Potentiaalisen tuulivoima-alueen tv-9996 Lähi- ja välivyöhykkeelle sijoittuu Tv-32 Annalanmäki noin 4 kilometriä alueelta koilliseen, tv-5 Hietikonneva n. 8 km alueelta lounaaseen ja tv-7 Möhrönmäki n. 9 km alueelta etelään.

Arvo	Herkkyys	Kohteen nimi	Kunta	Maakunta	Etäisyys- vyöhyke/ vyöhykkeet	Minimi- etäisyys (km)	Näkyvyys (%)	Pinta-ala (ha)
Maakunnallisesti arvokkaaksi ehdotettu maisema-alue	kohtalainen	Lapuanjoen kulttuurimaisemat; Haapakoski-Tiistenj	Lapua	Etelä-Pohjanmaa	7 km (96%);14 km (4%)	0	79	5587
Suuri vesistö	kohtalainen		Lapua	Etelä-Pohjanmaa	7 km (100%)	2	62	26
Taajamatoimintojen alue	kohtalainen	Tiistenjoki	Lapua	Etelä-Pohjanmaa	7 km (100%)	2	88	219
Taajamatoimintojen alue	kohtalainen	Lapua	Lapua	Etelä-Pohjanmaa	7 km (24%);14 km (76%)	2	59	2392
Suuri vesistö	kohtalainen		Lapua	Etelä-Pohjanmaa	7 km (100%)	2	77	56
Maakunnallisesti arvokkaaksi ehdotetut rakennetut kulttuuriympäristöt (alueet)	kohtalainen	Tiistenjoen kylä	Lapua	Etelä-Pohjanmaa	7 km (100%)	2	87	13
Suuri vesistö	kohtalainen	Lakajoki	Lapua	Etelä-Pohjanmaa	7 km (100%)	2	62	26
Suuri vesistö	kohtalainen	Lapuanjoki	Lapua	Etelä-Pohjanmaa	7 km (100%)	2	77	56
Maakunnallisesti arvokkaaksi ehdotetut rakennetut kulttuuriympäristöt (alueet)	kohtalainen	Hourunkoskentien asutus	Lapua	Etelä-Pohjanmaa	7 km (100%)	3	83	75
Maakunnallisesti arvokkaaksi ehdotetut rakennetut kulttuuriympäristöt (alueet)	kohtalainen	Lakaluoman mylly ja koskimaisema	Lapua	Etelä-Pohjanmaa	7 km (100%)	4	92	2
Suuri vesistö	kohtalainen		Kuortane, Lapua	Etelä-Pohjanmaa	7 km (58%);14 km (42%)	4	42	29
Suuri vesistö	kohtalainen	Lakajoki	Kuortane, Lapua	Etelä-Pohjanmaa	7 km (58%);14 km (42%)	4	42	29
Maakunnallisesti arvokkaaksi ehdotetut rakennetut kulttuuriympäristöt (alueet)	kohtalainen	Kuortaneentien pohjalaistalot	Lapua	Etelä-Pohjanmaa	7 km (97%);14 km (3%)	5	89	83
Suuri vesistö	kohtalainen		Lapua	Etelä-Pohjanmaa	7 km (9%);14 km (82%);25 km (8%)	6	51	59
Suuri vesistö	kohtalainen	Lapuanjoki	Lapua	Etelä-Pohjanmaa	7 km (9%);25 km (8%);14 km (82%)	6	51	59
Luonnonsuojelualue	kohtalainen	Kuortaneenjärven kulttuurimaisemat	Kuortane, Lapua	Etelä-Pohjanmaa	14 km (29%);30 km (11%);25 km (60%)	8	34	5061
Suuri vesistö	kohtalainen		Lapua	Etelä-Pohjanmaa	14 km (100%)	8	72	236
Suuri vesistö	kohtalainen		Kuortane	Etelä-Pohjanmaa	14 km (100%)	8	95	70
Valtakunnallisesti arvokas maisema-alue	suuri	Kuortaneenjärven kulttuurimaisemat	Kuortane, Lapua	Etelä-Pohjanmaa	14 km (30%);30 km (12%);25 km (58%)	8	35	4996
Maakunnallisesti arvokkaaksi ehdotettu maisema-alue	kohtalainen	Kauhajärven kulttuurimaisema	Lapua	Etelä-Pohjanmaa	14 km (100%)	8	29	460
Ulkoilureitit	kohtalainen	Kuortane-Hirvijärvi-Seinäjoki	Kuortane, Seinäjoki, Lapua	Etelä-Pohjanmaa	14 km (57%);30 km (0%);25 km (43%)	8	16	178
Maakunnallisesti arvokkaaksi ehdotetut rakennetut kulttuuriympäristöt (alueet)	kohtalainen	Kauhajärven kylä	Lapua	Etelä-Pohjanmaa	14 km (100%)	8	29	98
Suuri vesistö	kohtalainen	Kuortaneenjärvi	Kuortane	Etelä-Pohjanmaa	25 km (71%);14 km (29%)	8	85	1556

Arvo	Herkkyys	Kohteen nimi	Kunta	Maakunta	Etäisyys- vyöhyke/ vyöhykkeet	Minimi- etäisyys (km)	Näkyvyys (%)	Pinta-ala (ha)
Suuri vesistö	kohtalainen	Kauhajärvi	Lapua	Etelä-Pohjanmaa	14 km (100%)	8	72	236
Virkistysalueet	kohtalainen	Hirvijärven tekojärvi, pohjoinen alue (Ulkoilualue)	Seinäjoki,La pua	Etelä-Pohjanmaa	14 km (100%)	9	8	553
Suuri vesistö	kohtalainen		Lapua	Etelä-Pohjanmaa	14 km (100%)	9	49	168
Suuri vesistö	kohtalainen		Alajärvi,La ua	Etelä-Pohjanmaa	14 km (100%)	9	17	79
Virkistyskohteet	kohtalainen	Ojutjärvi	Kauhava	Etelä-Pohjanmaa	14 km (100%);25 km (0%)	9	2	1961
Suuri vesistö	kohtalainen	Hirvijärvi	Alajärvi,La ua	Etelä-Pohjanmaa	14 km (100%)	9	17	79
Suuri vesistö	kohtalainen	Tiisijärvi	Lapua	Etelä-Pohjanmaa	14 km (100%)	9	49	168
RKY-alue	suuri	Lapuan tuomiokirkko ympäristöineen	Lapua	Etelä-Pohjanmaa	14 km (100%)	10	77	10
Maakunnallisesti arvokkaaksi ehdotetut rakennetut kulttuuriympäristöt (pisteet)	kohtalainen	Salmenmäki, maamiesseurantalo	Kuortane	Etelä-Pohjanmaa	14 km (100%)	10	100	0
Maakunnallisesti arvokkaaksi ehdotetut rakennetut kulttuuriympäristöt (alueet)	kohtalainen	Lapuan keskusta	Lapua	Etelä-Pohjanmaa	14 km (100%)	10	80	32
RKY-alue	suuri	Lapuan Patruunatehdas Paukun alue	Lapua	Etelä-Pohjanmaa	14 km (100%)	10	75	2
RKY-alue	suuri	Lapuan rautatieasema	Lapua	Etelä-Pohjanmaa	14 km (100%)	10	92	1
Maakunnallisesti arvokkaaksi ehdotetut rakennetut kulttuuriympäristöt (alueet)	kohtalainen	Siirilä, kaupunginosa 10, Koulualue	Lapua	Etelä-Pohjanmaa	14 km (100%)	10	100	3
Maakunnallisesti arvokkaaksi ehdotetut rakennetut kulttuuriympäristöt (alueet)	kohtalainen	Siirilä, kaupunginosa 10, Siirilän 1910 - 30- luvun omakotitaloalue	Lapua	Etelä-Pohjanmaa	14 km (100%)	10	100	4
Maakunnallisesti arvokkaaksi ehdotettu maisema-alue	kohtalainen	Nurmonjoen kulttuurimaisema	Seinäjoki,La pua	Etelä-Pohjanmaa	14 km (39%);25 km (61%)	10	41	3367
Suuri vesistö	kohtalainen		Kuortane	Etelä-Pohjanmaa	14 km (25%);25 km (75%)	10	85	1486
Maakunnallisesti arvokkaaksi ehdotetut rakennetut kulttuuriympäristöt (alueet)	kohtalainen	Siirilä, kaupunginosa 10, Jälleenrakennusajan Siirilä	Lapua	Etelä-Pohjanmaa	14 km (100%)	10	66	8
Maakunnallisesti arvokkaaksi ehdotetut rakennetut kulttuuriympäristöt (alueet)	kohtalainen	Menkijärven vanha sotilastie, lentokenttä ja Oravan kyläontti	Alajärvi	Etelä-Pohjanmaa	14 km (100%)	10	1	252
Maakunnallisesti arvokkaaksi ehdotetut rakennetut kulttuuriympäristöt (pisteet)	kohtalainen	Alanurmontie 296, Alanurmon koulu	Lapua	Etelä-Pohjanmaa	14 km (100%)	10	77	0
Suuri vesistö	kohtalainen		Lapua	Etelä-Pohjanmaa	14 km (100%)	10	13	22
Loma-asuntoalue	kohtalainen	Simpsio	Lapua	Etelä-Pohjanmaa	14 km (77%);25 km (23%)	10	24	1931
Ulkoilureitit	kohtalainen	Simpsio-Mäenpää	Kauhava,La pua	Etelä-Pohjanmaa	14 km (62%);25 km (38%)	10	15	134
Maakunnallisesti arvokkaaksi ehdotetut rakennetut kulttuuriympäristöt (pisteet)	kohtalainen	Osuuskaupan viljasiiilot	Lapua	Etelä-Pohjanmaa	14 km (100%)	10	100	0
Maakunnallisesti arvokkaaksi ehdotetut rakennetut kulttuuriympäristöt (alueet)	kohtalainen	Salmen kylä	Kuortane	Etelä-Pohjanmaa	14 km (100%)	10	82	2

Arvo	Herkkyys	Kohteen nimi	Kunta	Maakunta	Etäisyys- vyöhyke/ vyöhykkeet	Minimi- etäisyys (km)	Näkyvyys (%)	Pinta-ala (ha)
Suuri vesistö	kohtalainen	Nurmonjoki	Lapua	Etelä-Pohjanmaa	14 km (100%)	10	13	22
Suuri vesistö	kohtalainen		Seinäjoki, Lapua	Etelä-Pohjanmaa	14 km (38%); 25 km (62%)	11	5	59
Luonnonsuojelualue	kohtalainen	Lapuan - Kauhavan Alajoki	Kauhava, Lapua	Etelä-Pohjanmaa	14 km (7%); 30 km (12%); 25 km (82%)	11	58	10727
Suuri vesistö	kohtalainen		Kauhava	Etelä-Pohjanmaa	14 km (100%)	11	32	58
Suuri vesistö	kohtalainen		Alajärvi	Etelä-Pohjanmaa	14 km (100%)	11	3	162
Maakunnallisesti arvokkaaksi ehdotetut rakennetut kulttuuriympäristöt (pisteet)	kohtalainen	Siiriläntie 13 B, Siirilän pappila	Lapua	Etelä-Pohjanmaa	14 km (100%)	11	100	0
Maakunnallisesti arvokkaaksi ehdotetut rakennetut kulttuuriympäristöt (alueet)	kohtalainen	Poutuntien ja Härsiläntien asutus	Lapua	Etelä-Pohjanmaa	14 km (100%)	11	76	46
Suuri vesistö	kohtalainen		Seinäjoki, Lapua	Etelä-Pohjanmaa	14 km (85%); 25 km (15%)	11	28	287
Valtakunnallisesti arvokas maisema-alue	suuri	Lapuan Alajoen peltolakeus	Kauhava, Seinäjoki, Lapua	Etelä-Pohjanmaa	14 km (6%); 30 km (11%); 25 km (83%)	11	57	11521
Suuri vesistö	kohtalainen	Hirvijärven tekojärvi	Seinäjoki, Lapua	Etelä-Pohjanmaa	25 km (74%); 14 km (26%)	11	58	1437
Suuri vesistö	kohtalainen	Ojutjärvi	Kauhava	Etelä-Pohjanmaa	14 km (100%)	11	32	58
Suuri vesistö	kohtalainen	Nurmonjoki	Seinäjoki, Lapua	Etelä-Pohjanmaa	25 km (62%); 14 km (38%)	11	5	59
Suuri vesistö	kohtalainen	Menkijärvi	Alajärvi	Etelä-Pohjanmaa	14 km (100%)	11	3	162
Natura-alue	kohtalainen	Peränevanholma	Seinäjoki, Lapua	Etelä-Pohjanmaa	14 km (13%); 25 km (87%)	12	9	505
Maakunnallisesti arvokkaaksi ehdotettu maisema-alue	kohtalainen	Simpsiö	Lapua	Etelä-Pohjanmaa	14 km (100%)	12	1	601
RKY-alue	suuri	Kantolan kylän raittiasutus	Kauhava	Etelä-Pohjanmaa	14 km (100%)	12	1	19
Maakunnallisesti arvokkaaksi ehdotetut rakennetut kulttuuriympäristöt (alueet)	kohtalainen	Simpsiön hautausmaa	Lapua	Etelä-Pohjanmaa	14 km (100%)	12	12	13
Luonnonsuojelualue	kohtalainen	Kokkosaari	Lappajärvi	Etelä-Pohjanmaa	14 km (100%)	12	2	3
Ulkoilureitit	kohtalainen	Lapua-Ylihärmä	Kauhava, Lapua	Etelä-Pohjanmaa	14 km (18%); 30 km (13%); 25 km (69%)	12	78	97
Ulkoilureitit	kohtalainen	Hirvijärvi-Lapua	Seinäjoki, Lapua	Etelä-Pohjanmaa	14 km (100%); 25 km (0%)	12	8	84
Virkistysalueet	kohtalainen	Simpsiö (Monipuolinen virkistyskeskus+loma-asutus)	Lapua	Etelä-Pohjanmaa	14 km (100%); 25 km (0%)	12	1	279
Maakunnallisesti arvokkaaksi ehdotetut rakennetut kulttuuriympäristöt (pisteet)	kohtalainen	Härkiläntie 153, Härsilä	Lapua	Etelä-Pohjanmaa	14 km (100%)	12	100	0
Luonnonsuojelualue	kohtalainen	Seinäjoen METSO-alueet	Seinäjoki	Etelä-Pohjanmaa	14 km (12%); 30 km (4%); 25 km (80%)	13	21	409

Arvo	Herkkyys	Kohteen nimi	Kunta	Maakunta	Etäisyys- vyöhyke/ vyöhykkeet	Minimi- etäisyys (km)	Näkyvyys (%)	Pinta-ala (ha)
Luonnonsuojelualue	kohtalainen	Peränevanholman suojelualue	Lapua	Etelä-Pohjanmaa	14 km (42%);25 km (58%)	13	9	65
Maakunnallisesti arvokkaaksi ehdotetut rakennetut kulttuuriympäristöt (pisteet)	kohtalainen	Ojalantie, entinen Ruhan osuusmeijeri, Sillankorva	Lapua	Etelä-Pohjanmaa	14 km (100%)	13	75	0
Suuri vesistö	kohtalainen		Seinäjoki,La pua	Etelä-Pohjanmaa	14 km (13%);25 km (87%)	13	66	1048
Suuri vesistö	kohtalainen	Porraslampi	Kuortane	Etelä-Pohjanmaa	14 km (100%)	13	0	56
Suuri vesistö	kohtalainen		Kuortane	Etelä-Pohjanmaa	25 km (100%)	14	2	31
Luonnonsuojelualue	kohtalainen	Suppelonneva	Seinäjoki,La pua	Etelä-Pohjanmaa	14 km (3%);25 km (97%)	14	7	399
Luonnonsuojelualue	kohtalainen	Nisosjärvi	Kuortane	Etelä-Pohjanmaa	25 km (100%)	14	4	52
Taajamatoimintojen alue	kohtalainen	Kauhava	Kauhava	Etelä-Pohjanmaa	14 km (0%);25 km (100%)	14	35	1911
Luonnonsuojelualue	kohtalainen	Nisosjärvi 3	Kuortane	Etelä-Pohjanmaa	25 km (100%)	14	3	1
Maakunnallisesti arvokkaaksi ehdotetut rakennetut kulttuuriympäristöt (alueet)	kohtalainen	Perttulanmäen ryhmäkylä	Kauhava	Etelä-Pohjanmaa	25 km (100%)	14	2	18
RKY-alue	suuri	Ruonan kylä ja Haapaniemen pappila	Kuortane	Etelä-Pohjanmaa	14 km (6%);25 km (94%)	14	30	651
Luonnonsuojelualue	kohtalainen	Suppelonneva	Seinäjoki,La pua	Etelä-Pohjanmaa	14 km (3%);25 km (97%)	14	7	399
Luonnonsuojelualue	kohtalainen	Nisosjärvi 1	Kuortane	Etelä-Pohjanmaa	25 km (100%)	14	4	47
Maakunnallisesti arvokkaaksi ehdotetut rakennetut kulttuuriympäristöt (alueet)	kohtalainen	Honkolan asutus (ehdolla maakunnalliseksi alueeksi)	Kuortane	Etelä-Pohjanmaa	25 km (100%)	14	27	10
Suuri vesistö	kohtalainen		Seinäjoki	Etelä-Pohjanmaa	25 km (100%)	14	28	409
Luonnonsuojelualue	kohtalainen	Nisosjärvi	Kuortane	Etelä-Pohjanmaa	25 km (100%)	14	4	52
Suuri vesistö	kohtalainen	Varpulan tekojärvi	Seinäjoki	Etelä-Pohjanmaa	25 km (100%)	14	28	409
Suuri vesistö	kohtalainen	Nisosjärvi	Kuortane	Etelä-Pohjanmaa	25 km (100%)	14	2	31
Suuri vesistö	kohtalainen		Kauhava	Etelä-Pohjanmaa	25 km (100%)	15	25	37
Natura-alue	kohtalainen	Vanhaneva	Lappajärvi	Etelä-Pohjanmaa	30 km (0%);25 km (100%)	15	5	334
Virkistysalueet	kohtalainen	Hirvijärven tekojärvi, länsiranta (Virkistysalue)	Seinäjoki,La pua	Etelä-Pohjanmaa	25 km (100%)	15	2	115
Luonnonsuojelualue	kohtalainen	Vanhaneva	Lappajärvi	Etelä-Pohjanmaa	25 km (100%)	15	6	268
Maakunnallisesti arvokkaaksi ehdotetut rakennetut kulttuuriympäristöt (pisteet)	kohtalainen	Sampo (ent. meijeri?)	Kuortane	Etelä-Pohjanmaa	25 km (100%)	15	49	0
Luonnonsuojelualue	kohtalainen	Vanhaneva	Lappajärvi	Etelä-Pohjanmaa	25 km (100%)	15	6	268
Suuri vesistö	kohtalainen		Lapua	Etelä-Pohjanmaa	25 km (100%)	15	68	27
Luonnonsuojelualue	kohtalainen	Nurmonneva 1	Lapua	Etelä-Pohjanmaa	25 km (100%)	15	7	20

Arvo	Herkkyys	Kohteen nimi	Kunta	Maakunta	Etäisyys- vyöhyke/ vyöhykkeet	Minimi- etäisyys (km)	Näkyvyys (%)	Pinta-ala (ha)
Virkistysalueet	kohtalainen	Varpulan ja Hirvijärven tekojärvet (Ulkoilualue)	Seinäjoki	Etelä-Pohjanmaa	25 km (100%)	15	1	106
Suuri vesistö	kohtalainen	Särkymäluoma	Lapua	Etelä-Pohjanmaa	25 km (100%)	15	68	27
Suuri vesistö	kohtalainen	Kauhavanjoki	Kauhava	Etelä-Pohjanmaa	25 km (100%)	15	25	37
Maakunnallisesti arvokkaaksi ehdotetut rakennetut kulttuuriympäristöt (alueet)	kohtalainen	Jylhäkosken mylly ja sähkölaitos	Kauhava	Etelä-Pohjanmaa	25 km (100%)	16	20	1
Ulkoilureitit	kohtalainen	Lappajärvi-Pyhävuori	Alajärvi, Lap pajarvi	Etelä-Pohjanmaa	30 km (32%);25 km (63%)	16	2	159
Luonnonsuojelualue	kohtalainen	Suppelonneva 2	Seinäjoki	Etelä-Pohjanmaa	25 km (100%)	16	1	15
Maakunnallisesti arvokkaaksi ehdotettu maisema-alue	kohtalainen	Kurejokilaakson kulttuurimaisema	Alajärvi, Lap pajarvi	Etelä-Pohjanmaa	25 km (100%)	17	13	3313
Luonnonsuojelualue	kohtalainen	Iso Naruneva	Alajärvi	Etelä-Pohjanmaa	25 km (100%)	17	11	241
Maakunnallisesti arvokkaaksi ehdotetut rakennetut kulttuuriympäristöt (alueet)	kohtalainen	Kauhavan keskusta kirkkoympäristöineen	Kauhava	Etelä-Pohjanmaa	25 km (100%)	17	19	12
Taajamatoimintojen alue	kohtalainen	Seinäjoki, Nurmo	Seinäjoki	Etelä-Pohjanmaa	30 km (54%);25 km (46%)	17	18	4165
Maakunnallisesti arvokkaaksi ehdotettu maisema-alue	kohtalainen	Kyrönjoen kulttuurimaisemat; Kitinoja-Hanhikoski	Ilmajoki, Sei näjoki, Lapu a	Etelä-Pohjanmaa	30 km (26%);25 km (74%)	17	20	5763
Maastopyöreitit	kohtalainen	Maastopyöreististö	Kuortane	Etelä-Pohjanmaa	25 km (100%)	17	2	94
Virkistyskohteet	kohtalainen	Veneskoski	Seinäjoki	Etelä-Pohjanmaa	25 km (100%)	17	10	1961
RKY-alue	suuri	Kuortaneen pohjalaistalot Viitala	Kuortane	Etelä-Pohjanmaa	25 km (100%)	17	40	5
Maakunnallisesti arvokkaaksi ehdotetut rakennetut kulttuuriympäristöt (pisteet)	kohtalainen	Alapään koulu	Seinäjoki	Etelä-Pohjanmaa	25 km (100%)	17	88	0
Virkistyskohteet	kohtalainen	Ruuhikoski	Seinäjoki	Etelä-Pohjanmaa	25 km (100%)	17	1	1961
Luonnonsuojelualue	kohtalainen	Iso Naruneva	Alajärvi	Etelä-Pohjanmaa	25 km (100%)	17	11	241
Natura-alue	kohtalainen	Iso Narunneva	Alajärvi	Etelä-Pohjanmaa	25 km (100%)	17	10	275
Taajamatoimintojen alue	kohtalainen	Kuortane kk	Kuortane	Etelä-Pohjanmaa	25 km (100%)	17	26	481
Virkistysalueet	kohtalainen	Aholankangas (Virkistysalue+monipu olinen liikunta- ja urheilukeskus)	Kuortane	Etelä-Pohjanmaa	25 km (100%)	17	35	66
Suuri vesistö	kohtalainen		Alajärvi, Lap pajarvi	Etelä-Pohjanmaa	25 km (100%)	17	2	25
Suuri vesistö	kohtalainen	Vähäjoki	Alajärvi, Lap pajarvi	Etelä-Pohjanmaa	25 km (100%)	17	2	25
Suuri vesistö	kohtalainen		Alajärvi, Lap pajarvi	Etelä-Pohjanmaa	25 km (100%)	18	28	1779
RKY-alue	suuri	Kuortaneen kirkko ja kirkonseutu	Kuortane	Etelä-Pohjanmaa	25 km (100%)	18	22	18
RKY-alue	suuri	Kauhavan ilmasotakoulu	Kauhava	Etelä-Pohjanmaa	25 km (100%)	18	46	125
Maakunnallisesti arvokkaaksi ehdotetut rakennetut kulttuuriympäristöt (alueet)	kohtalainen	Kuortaneen keskusta	Kuortane	Etelä-Pohjanmaa	25 km (100%)	18	20	85

Arvo	Herkkyys	Kohteen nimi	Kunta	Maakunta	Etäisyys- vyöhyke/ vyöhykkeet	Minimi- etäisyys (km)	Näkyvyys (%)	Pinta-ala (ha)
Melontareitit	kohtalainen	Tervareitti	Soini, Evijärvi, Alajärvi, Vimpeli, Lappajärvi	Etelä-Pohjanmaa	30 km (16%); 25 km (26%)	18	9	865
Maakunnallisesti arvokkaaksi ehdotetut rakennetut kulttuuriympäristöt (alueet)	kohtalainen	Kauhavan rautatieasema	Kauhava	Etelä-Pohjanmaa	25 km (100%)	18	52	2
RKY-alue	suuri	Kuortaneen pohjalaistalon Nisula	Kuortane	Etelä-Pohjanmaa	25 km (100%)	18	30	9
Suuri vesistö	kohtalainen		Seinäjoki	Etelä-Pohjanmaa	25 km (100%)	18	65	102
Suuri vesistö	kohtalainen	Lappajärvi	Alajärvi, Vimpeli, Lappajärvi	Etelä-Pohjanmaa	25 km (26%); 30 km (46%)	18	42	14582
Suuri vesistö	kohtalainen		Seinäjoki	Etelä-Pohjanmaa	25 km (100%)	19	12	23
Maakunnallisesti arvokkaaksi ehdotettu maisema-alue	kohtalainen	Veneskosken jokivarsimaisema	Seinäjoki	Etelä-Pohjanmaa	25 km (100%)	19	1	388
Maakunnallisesti arvokkaaksi ehdotetut rakennetut kulttuuriympäristöt (alueet)	kohtalainen	Kurejokilaakso	Alajärvi	Etelä-Pohjanmaa	25 km (100%)	19	1	65
Maakunnallisesti arvokkaaksi ehdotetut rakennetut kulttuuriympäristöt (alueet)	kohtalainen	Nurmonjokivarren asutus	Seinäjoki	Etelä-Pohjanmaa	30 km (10%); 25 km (90%)	19	2	1512
Taajamatoimintojen alue	kohtalainen	Alajärvi	Alajärvi	Etelä-Pohjanmaa	30 km (53%); 25 km (46%)	19	9	2173
Ulkoilureitit	kohtalainen	Sapsalampi-Sarvikankaankoski-Kuortane	Kuortane, Alavus	Etelä-Pohjanmaa	30 km (11%); 25 km (17%)	19	7	231
Suuri vesistö	kohtalainen		Kauhava, Lapua	Etelä-Pohjanmaa	25 km (100%)	19	50	26
Suuri vesistö	kohtalainen		Seinäjoki	Etelä-Pohjanmaa	25 km (100%)	19	0	22
Maakunnallisesti arvokkaaksi ehdotetut rakennetut kulttuuriympäristöt (alueet)	kohtalainen	Hellanmaantien ja Raamatuntien asutus	Kauhava, Lapua	Etelä-Pohjanmaa	25 km (100%)	19	46	246
RKY-alue	suuri	Sippolanmäen taloryhmä	Kauhava	Etelä-Pohjanmaa	25 km (100%)	19	18	10
Suuri vesistö	kohtalainen	Pahaoja	Seinäjoki	Etelä-Pohjanmaa	25 km (100%)	19	12	23
Suuri vesistö	kohtalainen	Nurmonjoki	Seinäjoki	Etelä-Pohjanmaa	25 km (100%)	19	0	22
Suuri vesistö	kohtalainen	Lapuanjoki	Kauhava, Lapua	Etelä-Pohjanmaa	25 km (100%)	19	50	26
Suuri vesistö	kohtalainen	Martikkalanjärvi	Seinäjoki	Etelä-Pohjanmaa	25 km (100%)	19	0	21
Maakunnallisesti arvokkaaksi ehdotettu maisema-alue	kohtalainen	Lappajärven kulttuurimaisemat	Vimpeli, Lappajärvi	Etelä-Pohjanmaa	30 km (31%); 25 km (5%)	20	1	9126
Ulkoilureitit	kohtalainen	Mäkipohto-Malkakoski	Seinäjoki	Etelä-Pohjanmaa	30 km (26%); 25 km (29%)	20	4	111
Melontareitit	kohtalainen	Malkakoski-Ylistaro melonta- ja koskenlaskureitti	Seinäjoki	Etelä-Pohjanmaa	30 km (34%); 25 km (38%)	20	1	84
Virkistysalueet	kohtalainen	Paukaneva	Seinäjoki	Etelä-Pohjanmaa	25 km (100%)	20	32	582
RKY-alue	suuri	Nurmon kirkonseutu	Seinäjoki	Etelä-Pohjanmaa	25 km (100%)	20	7	12
Virkistyskohteet	kohtalainen	Mäyry	Kuortane	Etelä-Pohjanmaa	30 km (2%); 25 km (98%)	20	9	1961
Suuri vesistö	kohtalainen		Seinäjoki	Etelä-Pohjanmaa	25 km (100%)	20	2	62

Arvo	Herkkyys	Kohteen nimi	Kunta	Maakunta	Etäisyys- vyöhyke/ vyöhykkeet	Minimi- etäisyys (km)	Näkyvyys (%)	Pinta-ala (ha)
Maakunnallisesti arvokkaaksi ehdotetut rakennetut kulttuuriympäristöt (pisteet)	kohtalainen	Länsitie 5 Hietämäki	Seinäjoki	Etelä-Pohjanmaa	25 km (100%)	20	63	0
Maakunnallisesti arvokkaaksi ehdotetut rakennetut kulttuuriympäristöt (pisteet)	kohtalainen	Käpymäentie 2 Toivola (ent. apteekki)	Seinäjoki	Etelä-Pohjanmaa	25 km (100%)	20	62	0
Suuri vesistö	kohtalainen	Kyrönjoki	Seinäjoki	Etelä-Pohjanmaa	25 km (100%)	20	2	62
Luonnonsuojelualue	kohtalainen	Paukaneva	Seinäjoki	Etelä-Pohjanmaa	25 km (100%)	21	33	567
Virkistyskohteet	kohtalainen	Mäenpää	Kauhava	Etelä-Pohjanmaa	30 km (43%);25 km (57%)	21	9	1961
Maakunnallisesti arvokkaaksi ehdotetut rakennetut kulttuuriympäristöt (alueet)	kohtalainen	Annalan taloryhmä	Kauhava	Etelä-Pohjanmaa	25 km (100%)	21	35	11
Taajamatoimintojen alue	kohtalainen	Kangas	Kauhava,La pua	Etelä-Pohjanmaa	25 km (100%)	21	81	244
Luonnonsuojelualue	kohtalainen	Paukaneva	Seinäjoki	Etelä-Pohjanmaa	25 km (100%)	21	33	567
Natura-alue	kohtalainen	Paukaneva	Seinäjoki	Etelä-Pohjanmaa	25 km (100%)	21	32	582
Suuri vesistö	kohtalainen		Alajärvi,Vim peli,Lappajärvi	Etelä-Pohjanmaa	30 km (64%);25 km (35%)	21	70	5837
Luonnonsuojelualue	kohtalainen	Paukaneva 10 (Nurmo)	Seinäjoki	Etelä-Pohjanmaa	25 km (100%)	22	86	11
Suuri vesistö	kohtalainen		Ilmajoki,Seinäjoki	Etelä-Pohjanmaa	30 km (22%);25 km (78%)	22	17	40
Luonnonsuojelualue	kohtalainen	Paukaneva 6	Seinäjoki	Etelä-Pohjanmaa	25 km (100%)	22	33	8
Suuri vesistö	kohtalainen		Kuortane	Etelä-Pohjanmaa	30 km (59%);25 km (41%)	22	5	25
Virkistyskohteet	kohtalainen	Pyhävuori	Alajärvi,Vim peli	Etelä-Pohjanmaa	30 km (45%);25 km (55%)	22	1	1961
Luonnonsuojelualue	kohtalainen	Paukaneva 5	Seinäjoki	Etelä-Pohjanmaa	25 km (100%)	22	2	3
Suuri vesistö	kohtalainen		Kauhava	Etelä-Pohjanmaa	30 km (55%);25 km (45%)	22	62	60
Luonnonsuojelualue	kohtalainen	Paukaneva 8 (Nurmo)	Seinäjoki	Etelä-Pohjanmaa	25 km (100%)	22	9	4
Luonnonsuojelualue	kohtalainen	Paukaneva 3 (Nurmo)	Seinäjoki	Etelä-Pohjanmaa	25 km (100%)	22	70	3
Virkistysalueet	kohtalainen	Tanelinranta-Hyllykallio	Seinäjoki	Etelä-Pohjanmaa	25 km (100%)	22	2	49
Luonnonsuojelualue	kohtalainen	Paukaneva (Nurmo)	Seinäjoki	Etelä-Pohjanmaa	25 km (100%)	22	76	5
Suuri vesistö	kohtalainen		Seinäjoki,Al avus	Etelä-Pohjanmaa	30 km (69%);25 km (31%)	22	28	1215
Suuri vesistö	kohtalainen		Kuortane	Etelä-Pohjanmaa	25 km (100%)	22	26	91
Luonnonsuojelualue	kohtalainen	Paukaneva 4	Seinäjoki	Etelä-Pohjanmaa	25 km (100%)	22	15	7
Luonnonsuojelualue	kohtalainen	Paukaneva 11 (Nurmo)	Seinäjoki	Etelä-Pohjanmaa	25 km (100%)	22	19	2
Suuri vesistö	kohtalainen	Kuhajärvi	Kuortane	Etelä-Pohjanmaa	25 km (100%)	22	26	91
Suuri vesistö	kohtalainen		Seinäjoki,Al avus	Etelä-Pohjanmaa	25 km (31%);30 km (69%)	22	28	1215
Suuri vesistö	kohtalainen	Lapuanjoki	Kauhava	Etelä-Pohjanmaa	25 km (45%);30 km (55%)	22	62	60

Arvo	Herkkyyks	Kohteen nimi	Kunta	Maakunta	Etäisyys- vyöhyke/ vyöhykkeet	Minimi- etäisyys (km)	Näkyvyys (%)	Pinta-ala (ha)
Suuri vesistö	kohtalainen	Kyrönjoki	Ilmajoki,Sei näjäjoki	Etelä-Pohjanmaa	25 km (78%);30 km (22%)	22	17	40
Suuri vesistö	kohtalainen	Palosuvanto	Alajärvi	Etelä-Pohjanmaa	25 km (70%);30 km (30%)	22	0	23
Suuri vesistö	kohtalainen	Lapuanjoki	Kuortane	Etelä-Pohjanmaa	25 km (41%);30 km (59%)	22	5	25
Luonnonsuojelualue	kohtalainen	Paukaneva 9 (Nurmo)	Seinäjäjoki	Etelä-Pohjanmaa	25 km (100%)	23	28	3
Luonnonsuojelualue	kohtalainen	Ilmajoen Alajoki	Ilmajoki,Sei näjäjoki	Etelä-Pohjanmaa	30 km (18%);25 km (5%)	23	8	8355
Valtakunnallisesti arvokas maisema- alue	suuri	Ilmajoen Alajoen lakeusmaisema	Ilmajoki,Sei näjäjoki	Etelä-Pohjanmaa	30 km (17%);25 km (6%)	23	7	8324
Suuri vesistö	kohtalainen		Vimpeli,Lap pajärvi	Etelä-Pohjanmaa	30 km (61%)	23	33	4226
Ulkoilureitit	kohtalainen	Lappajärvi-Palojärvi- Mäenpää-Ylihärmä	Kauhava,La ppajärvi	Etelä-Pohjanmaa	30 km (72%);25 km (12%)	23	4	228
Suuri vesistö	kohtalainen	Kaarankajärvi	Kuortane	Etelä-Pohjanmaa	25 km (77%);30 km (23%)	23	0	202
Suuri vesistö	kohtalainen		Seinäjäjoki	Etelä-Pohjanmaa	30 km (55%);25 km (45%)	24	29	31
Taajamatoimintojen alue	kohtalainen	Halkosaari	Seinäjäjoki	Etelä-Pohjanmaa	30 km (30%);25 km (70%)	24	52	112
Taajamatoimintojen alue	kohtalainen	Heikkilä	Seinäjäjoki	Etelä-Pohjanmaa	30 km (76%);25 km (24%)	24	28	212
Virkistyskohteet	kohtalainen	Routakallio	Seinäjäjoki	Etelä-Pohjanmaa	30 km (87%);25 km (13%)	24	0	1961
Maakunnallisesti arvokkaaksi ehdotetut rakennetut kulttuuriympäristöt (alueet)	kohtalainen	Pohjan pientaloalue	Seinäjäjoki	Etelä-Pohjanmaa	30 km (3%);25 km (97%)	24	3	15
Virkistysalueet	kohtalainen	Selkäsaaret	Lappajärvi	Etelä-Pohjanmaa	25 km (100%)	24	45	14
RKY-alue	suuri	Kuortaneen pohjalaistalot Kuhajärvi	Kuortane	Etelä-Pohjanmaa	25 km (100%)	24	44	35
Ulkoilureitit	kohtalainen	Haaruskangas- Mäenpää	Kauhava	Etelä-Pohjanmaa	30 km (52%);25 km (2%)	24	0	62
Suuri vesistö	kohtalainen	Saarijärvi	Kuortane	Etelä-Pohjanmaa	25 km (85%);30 km (15%)	24	0	64
Suuri vesistö	kohtalainen	Kyrönjoki	Seinäjäjoki	Etelä-Pohjanmaa	25 km (6%);30 km (33%)	24	0	109
Suuri vesistö	kohtalainen	Seinäjoen suuosan oikaisu-uoma	Seinäjäjoki	Etelä-Pohjanmaa	25 km (45%);30 km (55%)	24	29	31
Maakunnallisesti arvokkaaksi ehdotetut rakennetut kulttuuriympäristöt (alueet)	kohtalainen	Kapernaumi	Seinäjäjoki	Etelä-Pohjanmaa	30 km (100%)	25	15	26
Virkistyskohteet	kohtalainen	Kuntokeskuksen alue	Kauhava	Etelä-Pohjanmaa	30 km (97%);25 km (3%)	25	30	1961
Maakunnallisesti arvokkaaksi ehdotetut rakennetut kulttuuriympäristöt (alueet)	kohtalainen	Niemistön ja Heikkilän rakennettu kulttuuriympäristö	Seinäjäjoki	Etelä-Pohjanmaa	30 km (95%);25 km (5%)	25	28	91

Arvo	Herkkyys	Kohteen nimi	Kunta	Maakunta	Etäisyys- vyöhyke/ vyöhykkeet	Minimi- etäisyys (km)	Näkyvyys (%)	Pinta-ala (ha)
Natura-alue	kohtalainen	Larvanneva	Kuortane, Alavus	Etelä-Pohjanmaa	30 km (95%); 25 km (4%)	25	8	847
Suuri vesistö	kohtalainen		Kauhava	Etelä-Pohjanmaa	30 km (100%)	25	14	49
Virkistyskohteet	kohtalainen	Vallami	Kauhava	Etelä-Pohjanmaa	30 km (100%)	25	3	1961
Suuri vesistö	kohtalainen	Mulkkujärvi	Alavus	Etelä-Pohjanmaa	25 km (10%); 30 km (90%)	25	0	153
Suuri vesistö	kohtalainen	Kortesjärvi	Kauhava	Etelä-Pohjanmaa	30 km (100%)	25	14	49
Maakunnallisesti arvokkaaksi ehdotetut rakennetut kulttuuriympäristöt (pisteet)	kohtalainen	Juuseentie 11, Vartiokulla II, Vartiokuutti	Seinäjoki	Etelä-Pohjanmaa	30 km (100%)	26	55	0
Luonnonsuojelualue	kohtalainen	Larvanneva	Alavus	Etelä-Pohjanmaa	30 km (99%)	26	14	480
Maakunnallisesti arvokkaaksi ehdotetut rakennetut kulttuuriympäristöt (alueet)	kohtalainen	Itikanmäki	Seinäjoki	Etelä-Pohjanmaa	30 km (100%)	26	21	3
Maakunnallisesti arvokkaaksi ehdotetut rakennetut kulttuuriympäristöt (alueet)	kohtalainen	Keskustan liikerakennukset, Tiklas ja Suutarin talo	Seinäjoki	Etelä-Pohjanmaa	30 km (100%)	26	81	0
Suuri vesistö	kohtalainen		Alajärvi	Etelä-Pohjanmaa	30 km (95%)	26	10	1134
RKY-alue	suuri	Alajärven kirkko ja kirkonkylän julkiset rakennukset	Alajärvi	Etelä-Pohjanmaa	30 km (100%)	26	2	11
RKY-alue	suuri	Etelä-Pohjanmaan suojeluskuntapiirin talo	Seinäjoki	Etelä-Pohjanmaa	30 km (100%)	26	100	0
Maakunnallisesti arvokkaaksi ehdotetut rakennetut kulttuuriympäristöt (alueet)	kohtalainen	Marttilan koulu ja Seinäjoen lyseo	Seinäjoki	Etelä-Pohjanmaa	30 km (100%)	26	91	2
Maakunnallisesti arvokkaaksi ehdotetut rakennetut kulttuuriympäristöt (pisteet)	kohtalainen	Kurikantie 2, Kauhajoen asema	Seinäjoki	Etelä-Pohjanmaa	30 km (100%)	26	55	0
Maakunnallisesti arvokkaaksi ehdotetut rakennetut kulttuuriympäristöt (alueet)	kohtalainen	Joupin kylän vanha asutus	Seinäjoki	Etelä-Pohjanmaa	30 km (100%)	26	57	5
Maakunnallisesti arvokkaaksi ehdotetut rakennetut kulttuuriympäristöt (pisteet)	kohtalainen	Poutuntie 100, Antila	Seinäjoki	Etelä-Pohjanmaa	30 km (100%)	26	55	0
Maakunnallisesti arvokkaaksi ehdotetut rakennetut kulttuuriympäristöt (pisteet)	kohtalainen	Ylijoen koulu, Hongisto	Seinäjoki	Etelä-Pohjanmaa	30 km (100%)	26	55	0
RKY-alue	suuri	Seinäjoen Aalto-keskus	Seinäjoki	Etelä-Pohjanmaa	30 km (100%)	26	78	6
Maakunnallisesti arvokkaaksi ehdotetut rakennetut kulttuuriympäristöt (pisteet)	kohtalainen	Sahalankatu 3 / Kontusaaren talo, Kaarakka **	Seinäjoki	Etelä-Pohjanmaa	30 km (100%)	26	55	0
Luonnonsuojelualue	kohtalainen	Larvanneva	Alavus	Etelä-Pohjanmaa	30 km (99%)	26	14	480
Maakunnallisesti arvokkaaksi ehdotettu maisema-alue	kohtalainen	Alajärven kulttuurimaisemat	Alajärvi	Etelä-Pohjanmaa	30 km (100%)	26	2	423
Maakunnallisesti arvokkaaksi ehdotetut rakennetut kulttuuriympäristöt (alueet)	kohtalainen	Marttilan alue	Seinäjoki	Etelä-Pohjanmaa	30 km (100%)	26	79	12
Maakunnallisesti arvokkaaksi ehdotetut rakennetut kulttuuriympäristöt (alueet)	kohtalainen	Kauppakadun liikerakennukset	Seinäjoki	Etelä-Pohjanmaa	30 km (100%)	26	76	5
Maakunnallisesti arvokkaaksi ehdotetut rakennetut kulttuuriympäristöt (pisteet)	kohtalainen	Puskantie 3 / Nuorisokeskus ent. Yhteiskoulu / teatteritalo **	Seinäjoki	Etelä-Pohjanmaa	30 km (100%)	26	100	0
Suuri vesistö	kohtalainen	Alajärvi	Alajärvi	Etelä-Pohjanmaa	30 km (95%)	26	10	1134

Arvo	Herkkyys	Kohteen nimi	Kunta	Maakunta	Etäisyys- vyöhyke/ vyöhykkeet	Minimi- etäisyys (km)	Näkyvyys (%)	Pinta-ala (ha)
Suuri vesistö	kohtalainen	Kaartusjärvi	Alajärvi	Etelä-Pohjanmaa	30 km (100%)	○ 26	○ 0	143
Maakunnallisesti arvokkaaksi ehdotetut rakennetut kulttuuriympäristöt (pisteet)	kohtalainen	Ylinen	Kuortane	Etelä-Pohjanmaa	30 km (100%)	○ 27 ●	100	0
Maakunnallisesti arvokkaaksi ehdotetut rakennetut kulttuuriympäristöt (pisteet)	kohtalainen	Yritys	Seinäjoki	Etelä-Pohjanmaa	30 km (100%)	○ 27 ●	100	0
Maakunnallisesti arvokkaaksi ehdotetut rakennetut kulttuuriympäristöt (alueet)	kohtalainen	Pitkäjärven kylänraitti ja Ylikylä (ehdolla maakunnalliseksi kohteeksi)	Kauhava	Etelä-Pohjanmaa	30 km (100%)	○ 27 ○	3	143
Virkistyskohteet	kohtalainen	Yliviitala	Kauhava	Etelä-Pohjanmaa	30 km (69%)	○ 27 ○	0	1961
Maakunnallisesti arvokkaaksi ehdotetut rakennetut kulttuuriympäristöt (alueet)	kohtalainen	Pynttärinniemen kulttuuriympäristö	Alajärvi	Etelä-Pohjanmaa	30 km (100%)	○ 27 ●	5	71
Virkistyskohteet	kohtalainen	Rovastila	Lappajärvi	Etelä-Pohjanmaa	30 km (53%)	○ 27 ●	8	1961
Luonnonsuojelualue	kohtalainen	ETELÄ-MAJASAARI (LUONNONSUOJELUALU)	Alavus	Etelä-Pohjanmaa	30 km (100%)	○ 27 ○	3	9
RKY-alue	suuri	Törnävän ruukinkartanon alue	Seinäjoki	Etelä-Pohjanmaa	30 km (100%)	○ 27 ○	2	51
RKY-alue	suuri	Törnävän sairaala ja Seinäjoen keskussairaala	Seinäjoki	Etelä-Pohjanmaa	30 km (100%)	○ 27 ●	23	72
Luonnonsuojelualue	kohtalainen	Etelä-Majasaari	Alavus	Etelä-Pohjanmaa	30 km (100%)	○ 27 ○	3	10
Loma-asuntoalue	kohtalainen	Lakeaharju	Alajärvi, Vimpele	Etelä-Pohjanmaa	30 km (69%)	○ 27 ○	1	1931
Maakunnallisesti arvokkaaksi ehdotettu maisema-alue	kohtalainen	Pitkäjärven kulttuurimaisemat	Kauhava	Etelä-Pohjanmaa	30 km (93%)	○ 27 ○	2	590
Luonnonsuojelualue	kohtalainen	Etelä-Majasaari	Alavus	Etelä-Pohjanmaa	30 km (100%)	○ 27 ○	3	10
Maakunnallisesti arvokkaaksi ehdotetut rakennetut kulttuuriympäristöt (alueet)	kohtalainen	Rissan talo ja Loueslahden loma-asutus	Alavus	Etelä-Pohjanmaa	30 km (100%)	○ 27 ●	5	73
Ulkoilureitit	kohtalainen	Härmän kuntokeskus-Norvalla	Vöyri, Kauhava	Pohjanmaa, Etelä-Pohjanmaa	30 km (35%)	○ 27 ○	1	48
Maakunnallisesti arvokkaaksi ehdotetut rakennetut kulttuuriympäristöt (alueet)	kohtalainen	Jouppila	Seinäjoki	Etelä-Pohjanmaa	30 km (100%)	○ 27 ●	47	2
Maakunnallisesti arvokkaaksi ehdotettu maisema-alue	kohtalainen	Lapuanjoen kulttuurimaisemat; Alavus-Lentilä	Kuortane, Alavus	Etelä-Pohjanmaa	30 km (19%)	○ 27 ○	0	2071
Ulkoilureitit	kohtalainen	Kitka-Palojärvi	Kauhava	Etelä-Pohjanmaa	30 km (54%)	○ 27 ○	1	40
Suuri vesistö	kohtalainen		Ilmajoki, Seinäjoki	Etelä-Pohjanmaa	30 km (43%)	○ 27 ○	1	45
Suuri vesistö	kohtalainen	Kyrönjoki	Ilmajoki, Seinäjoki	Etelä-Pohjanmaa	30 km (43%)	○ 27 ○	1	45
Suuri vesistö	kohtalainen	Palojärvi	Kauhava	Etelä-Pohjanmaa	30 km (100%)	○ 27 ○	0	204
Maakunnallisesti arvokkaaksi ehdotetut rakennetut kulttuuriympäristöt (alueet)	kohtalainen	Tarvolan kylä	Lappajärvi	Etelä-Pohjanmaa	30 km (100%)	○ 28 ●	14	192
Suuri vesistö	kohtalainen		Vimpeli, Lappajärvi	Etelä-Pohjanmaa	30 km (15%)	○ 28 ●	9	2488
Suuri vesistö	kohtalainen		Kauhava	Etelä-Pohjanmaa	30 km (100%)	○ 28 ○	3	24
Suuri vesistö	kohtalainen		Ilmajoki, Seinäjoki	Etelä-Pohjanmaa	30 km (21%)	○ 28 ○	3	580
Virkistysalueet	kohtalainen	Jouppilanvuori-Kyrkösjärvi (Virkistysalue)	Ilmajoki, Seinäjoki	Etelä-Pohjanmaa	30 km (31%)	○ 28 ○	1	930

Arvo	Herkkyys	Kohteen nimi	Kunta	Maakunta	Etäisyys- vyöhyke/ vyöhykkeet	Minimi- etäisyys (km)	Näkyvyys (%)	Pinta-ala (ha)
Ulkoilureitit	kohtalainen	Jouppilanvuori- Kalajärvi	Seinäjoki	Etelä-Pohjanmaa	30 km (58%)	○ 28	○ 1	151
Loma-asuntoalue	kohtalainen	Rovastila	Lappajärvi	Etelä-Pohjanmaa	30 km (32%)	○ 28	○ 2	1931
Melontareitit	kohtalainen	Kyrkösjärven vesielämysreitti	Ilmajoki, Sei- näjoki	Etelä-Pohjanmaa	30 km (45%)	○ 28	● 9	85
Taajamatoimintojen alue	kohtalainen	Ylihärmä kk	Kauhava	Etelä-Pohjanmaa	30 km (57%)	○ 28	● 9	712
Suuri vesistö	kohtalainen	Ojajärvi	Alajärvi	Etelä-Pohjanmaa	30 km (100%)	○ 28	○ 0	134
Suuri vesistö	kohtalainen	Kätkänjärvi	Alajärvi	Etelä-Pohjanmaa	30 km (100%)	○ 28	○ 0	262
Suuri vesistö	kohtalainen	Seinäjoki	Ilmajoki, Sei- näjoki	Etelä-Pohjanmaa	30 km (38%)	○ 28	○ 0	22
Suuri vesistö	kohtalainen	Hunnakkojärvi	Alavus	Etelä-Pohjanmaa	30 km (93%)	○ 28	○ 0	75
Suuri vesistö	kohtalainen	Iso Vuosjärvi, Pääjärvi eli	Kauhava	Etelä-Pohjanmaa	30 km (100%)	○ 28	○ 3	24
Suuri vesistö	kohtalainen	Pitkäjärvi	Kauhava	Etelä-Pohjanmaa	30 km (100%)	○ 28	○ 0	21
Suuri vesistö	kohtalainen	Kyrkösjärven tekojärvi	Ilmajoki, Sei- näjoki	Etelä-Pohjanmaa	30 km (21%)	○ 28	○ 3	580
Valtakunnallisesti arvokas maisema- alue	suuri	Kyrönjokilaakson kulttuurimaisemat	Vaasa, Isokyrö, Mustasari, Seinäjoki	Pohjanmaa, Etelä- Pohjanmaa	30 km (1%)	○ 29	○ 0	12044
RKY-alue	suuri	Ylihärmän kirkonseutu	Kauhava	Etelä-Pohjanmaa	30 km (100%)	○ 29	● 38	5
Luonnonsuojelualue	kohtalainen	Kyrönjokilaakso	Vaasa, Isokyrö, Mustasari, Seinäjoki	Pohjanmaa, Etelä- Pohjanmaa	30 km (1%)	○ 29	○ 0	14174
Maakunnallisesti arvokkaaksi ehdotetut rakennetut kulttuuriympäristöt (alueet)	kohtalainen	Riihitien, Liinamaantien, Sairaalan tien ja Pöyhösenpolun varsi	Kauhava	Etelä-Pohjanmaa	30 km (100%)	○ 29	● 29	25
Suuri vesistö	kohtalainen	Töysänjoki	Kuortane, Al- avus	Etelä-Pohjanmaa	30 km (4%)	○ 29	○ 0	54
Suuri vesistö	kohtalainen	Vähä-Räyrinki	Alajärvi	Etelä-Pohjanmaa	30 km (95%)	○ 29	○ 0	76
Suuri vesistö	kohtalainen	Lappisenjärvi	Kauhava, Lappajärvi	Etelä-Pohjanmaa	30 km (0%)	○ 30	○ 0	77
Suuri vesistö	kohtalainen	Saukkojärvi	Alavus	Etelä-Pohjanmaa	30 km (4%)	○ 30	○ 0	60

Lähdeluettelo

- Geopark, L. -H. (2020). Noudettu osoitteesta lhgeopark.fi: <https://lhgeopark.fi/info/>
- Metsähallitus, luontoon.fi. (2022). *UNESCO Global Geoparks*. Noudettu osoitteesta <https://www.luontoon.fi/geoparkit>
- Museovirasto. (2009). *Valtakunnallisesti merkittävät rakennetut kulttuuriympäristöt RKY*. Noudettu osoitteesta <http://www.rky.fi/>
- Pohjanmaan liitto, Etelä-Pohjanmaan liitto, Keski-Pohjanmaan liitto. (2013). *Maaseudun kulttuurimaisemat ja maisemanähtävyydet - ehdotukset Pohjanmaan, Etelä- ja Eeski-Pohjanmaan maakunnallisesti arvokkaiksi maisema-alueiksi 2013*.
- Suomen ympäristökeskus SYKE, ymparisto.fi. (2022). *Kansallismaisemat*. Noudettu osoitteesta <https://www.ymparisto.fi/fi-FI/Luonto/Maisemat/Kansallismaisemat>
- SYKE, S. y. (2013). *Kansallismaisemat*. Noudettu osoitteesta Ympäristö.fi: <https://www.ymparisto.fi/fi-fi/luonto/maisemat/kansallismaisemat>
- Ympäristöministeriö. (1992). *Maisemanhoito : maisema-alue työryhmän mietintö I*. Ympäristönsuojeluosasto, Työryhmän mietintö 66/1992. Ympäristöministeriö. Noudettu osoitteesta <https://helda.helsinki.fi/handle/10138/29082>
- Ympäristöministeriö. (2016). *Maisemavaikutusten arviointi tuulivoimarakentamisessa. Suomen Ympäristö 01/2016*. Haettu 01 2022 osoitteesta https://julkaisut.valtioneuvosto.fi/bitstream/handle/10024/64964/SY_1_2016.pdf