



Kaavamerkinnät ja -määräykset sekä kohdeluettelo

Etelä-Pohjanmaan maakuntakaava 2050



ETELÄ-POHJANMAAN LIITTO
Regional Council of South Ostrobothnia



Etelä-Pohjanmaan liitto

Kaavamerkinnot ja -määräykset sekä kohdeluettelo
Etelä-Pohjanmaan maakuntakaava 2050, valmisteluvaiheen kuuleminen

www.epliitto.fi



Sisällys

1	Mitä merkintöjä maakuntakaava sisältää?	4
2	Yleiset suunnittelumääräykset.....	5
3	Aluerakenne.....	8
3.1	Aluevarausmerkinnät.....	8
3.2	Ominaisuusmerkinnät.....	14
3.3	Kehittämisperiaatemarkinnät	15
4	Liikenne ja teknisen huollon verkostot	19
4.1	Aluevarausmerkinnät.....	19
4.2	Ominaisuusmerkinnät.....	28
4.3	Kehittämisperiaatemarkinnät	29
5	Viherrakenne	31
5.1	Aluevarausmerkinnät.....	31
5.2	Ominaisuusmerkinnät.....	32
5.3	Kehittämisperiaatemarkinnät	34
6	Luonnonvarat ja energiantuotanto	35
6.1	Aluevarausmerkinnät.....	35
6.2	Ominaisuusmerkinnät.....	36
6.3	Kehittämisperiaatemarkinnät	40
7	Kulttuuriympäristö	41
7.1	Aluevarausmerkinnät.....	41
7.2	Ominaisuusmerkinnät.....	41

8 Kohdeluettelo	43
8.1 Aluerakenne	43
8.2 Liikenne ja teknisen huollon verkostot	51
8.3 Viherrakenne.....	60
8.4 Luonnonvarat ja energiantuotanto	73
8.5 Kulttuuriympäristö.....	84

1 Mitä merkintöjä maakuntakaava sisältää?

Maakuntakaavassa käytetään alueellisia kehittämisperiaatemarkintöjä, alueiden erityispiirteitä tai -potentiaalia kuvaavia ominaisuusmerkintöjä sekä aluevaraus-, kohde- ja viivamerkintöjä osoittamaan alueita tarkemmin tiettyä päätoimintoa varten.

Kehittämisperiaatemarkintöjen kuvaus

Kehittämisperiaatemarkinnällä osoitetaan alueita ja yhteyksiä, jotka ovat merkittäviä maakunnan kehittämisen kannalta. Kehittämisperiaatemarkintöjä voidaan käyttää päällekkäin muiden merkintöjen kanssa.

Maakuntakaavamerkinnöillä osoitetaan maankäyttöä, jolla on vähintään seudullista merkitystä.

Ominaisuusmerkintöjen kuvaus

Maakuntakaavan osa-alueiden erityisominaisuudet voivat liittyä luonnon- tai kulttuuriympäristön, maiseman sekä luonnonvarojen erityisiin arvoihin. Erityisominaisuuksia voivat olla myös osa-alueiden alueidenkäyttöä erityisesti rajoittavat ominaisuudet, kuten melu- ja vaara-alueet tai suojavyöhykkeet

Erityisominaisuuksia osoittavien merkintöjen alueella voi olla monenlaista alueidenkäyttöä. Jotkin erityisominaisuuksia osoittavat merkinnät viittaavat tarpeisiin, joiden toteutus tapahtuu erityislainsäädännön kautta. Tällöin osa-aluemerkinnän merkitys on ensisijaisesti informatiivinen.

Aluevarausmerkintöjen sekä kohde- ja viivamerkintöjen kuvaus

Maakunnan kehittämisen kannalta tarpeellisia alueita osoitetaan aluevarausmerkinnöillä. Aluevarauksiin rinnastettavia kohdemerkintöjä käytetään kaavan mittakaavaan nähden pienialaisia alueita osoitettaessa (esimerkiksi keskustatoimintojen alueet) tai kun aluevarauksen ulottuvuudella ei ole ylikunnallisen ohjaustarpeen tai maakuntakaavan muun sisällön kannalta merkitystä. Viivamerkinnöillä osoitetaan liikenneyhteyksiä, johtoja ja osa-alueita.

Aluevarausmerkinnöillä osoitetaan alueen pääasiallinen käyttötarkoitus. Aluevarausmerkinnät ovat toisensa poissulkevia siten, että samalla alueella ei voi samanaikaisesti olla voimassa kahta eri aluevarausmerkintää.

2 Yleiset suunnittelumääräykset

Koko maakuntaa koskien annetaan seuraavat suunnittelumääräykset:

Liikenne

Liikenneväylien ja liittymien suunnittelussa ja toteutuksessa tulee huomioida vaikutukset ympäröivään maankäyttöön sekä kulttuuriympäristö-, maisema-, luonto- ja virkistysarvoihin. Lisäksi on huomioitava ulkoilureittien ja ekologisen verkoston kannalta tärkeiden viheryhteyksien jatkuvuuden turvaaminen.

Suunnittelussa on otettava huomioon tie- ja rataverkon liikennemäärät, liikenteen sujuvuus ja kasvu sekä liikenneturvallisuus.

Vähittäiskauppa

Vähittäiskaupan suuryksiköt on sijoitettava tukemaan olemassa olevaa yhdyskuntarakennetta. Suuryksiköiden yksityiskohtaisemmassa suunnittelussa ja toteuttamisessa on otettava huomioon tasapainoisen palveluverkon kehittäminen, olemassa olevien keskustatoimintojen alueiden kaupalliset palvelut ja niiden toiminta- ja kehitysedellytykset, yhdyskuntarakenteen muu kehitys sekä palveluiden hyvä saavutettavuus. Alueiden yleis- ja asemakaavoituksessa tulee kiinnittää erityistä huomiota asuin- ja työpaikka-alueiden jalankulku- ja pyöräily- sekä joukkoliikenteen mahdollisimman suoriin ja hyviin yhteyksiin kaupan ja muiden palvelujen kesken. Alueiden käytön suunnittelussa ja rakentamisessa on varmistettava, että alueella sijaitsevien pohjavesien laatu ei huononnu tai antoisuus pienene ja että kulttuuriympäristön tai maiseman vaalimisen kannalta tärkeiden kohteiden kulttuuri- ja luonnonperintöarvot säilyvät.

Seudullisesti merkittävän vähittäiskaupan suuryksikön alarajaksi määritellään, ellei selvitysten perusteella taajamakohtaisesti muuta osoiteta:

- Vähittäistavarakaupan seudullisesti merkittävän suuryksikön koon alaraja on 4 000 k-m²
- Päivittäistavarakaupan seudullisesti merkittävän suuryksikön koon alaraja on Seinäjoella 5 000 k-m² kaavakartalla osoitetulla kaupallisella vyöhykkeellä (km²)

- Erikoistavarakaupan seudullisesti merkittävän suuryksikön koon alaraja on 5 000 k-m² Alajärven, Alavuden, Kauhajoen, Kauhavan, Kurikan, Lapuan, Ilmajoen, Seinäjoen, Teuvan sekä Ähtärin kunnassa
- Erikoistavarakaupan seudullisesti merkittävän suuryksikön koon alaraja on Seinäjoella 10 000 k-m² kaavakartalla osoitetulla kaupallisella vyöhykkeellä (km²)

Edellä mainitut rajat ylittävät kaupan suuryksiköt osoitetaan maakuntakaavassa erikseen kerrosalamitoituksineen. Edellä mainittuja pienempiä, paikallisesti merkittäviä vähittäiskaupan suuryksiköjä on mahdollista toteuttaa kunnan omaan suunnitteluun ja vaikutusten arviointiin perustuen.

Sähkönsiirto:

Sähkönsiirtolinjojen toteutuksessa on huomioitava vaikutukset kulttuuriympäristön ja maiseman kannalta arvokkaisiin alueisiin sekä virkistys-, luonnonsuojelu- ja Natura 2000 -alueisiin. Sähkönsiirtolinjat tulee toteuttaa maa- ja metsätalouden harjoittamisen kannalta mahdollisimman vähäisin vaikutuksin.

Lähekkäin sijoittuvien tuulivoimala- ja aurinkovoimala-alueiden liittäminen sähköverkkoon on ensisijaisesti keskitettävä samaan tai olemassa olevaan johtokäytävään ja yhteispylväisiin yhteistyössä muiden energiantuotannon hankealueiden kanssa.

Energiantuotanto:

Alueidenkäytön ja toimenpiteiden suunnittelussa tulee kiinnittää erityistä huomiota maankäytön vaatimiin energiantuotannon ratkaisuihin uusiutuvia energialähteitä hyödyntäen.

Maakuntakaavassa osoitettujen tuulivoimala-alueiden ulkopuolelle voidaan toteuttaa tuulivoimala-alueita, jotka eivät ole merkitykseltään seudullisia. Maakuntakaavassa osoitettujen aurinkoenergian tuotantoon soveltuvien alueiden ulkopuolelle voidaan sijoittaa aurinkovoima-alueita yksityiskohtaisempaan suunnitteluun ja vaikutusten arviointiin perustuen. Aurinkovoima-alueet pyritään sijoittamaan muille kuin metsäalueille. Tuulivoimala-alueiden ja aurinkoenergian tuotantoon soveltuvien alueiden yhteyteen voidaan sijoittaa energianvarastoinnin järjestelmiä ja rakenteita niiden maisema-, kulttuuriympäristö- ja luontovaikutukset sekä ihmisten elinoloihin kohdistuvat vaikutukset huomioiden. Energiansiirtoa, esim. vedyn, bio- tai maakaasun siirtoa, voidaan kehittää

maakunnan alueella yksityiskohtaisempaan suunnitteluun ja vaikutusten arviointiin perustuen.

Turvetuotannon vesiensuojelumenetelmiin ja tuotannon vaiheistukseen tulee kiinnittää erityistä huomiota seuraavilla valuma-alueilla: Ähtärinjärven (35.43), Kyrönjoen keskiosan (42.02), Kyrönjoen yläosan (42.03), Jalasjoen (42.04), Mustajoen (42.05), Seinäjoen (42.07), Kainastonjoen (42.09), Kuortaneenjärven (44.04), Kauhavanjoen (44.06), Nurmonjoen (44.09) ja Lappajärven (47.03) valuma-alue. Seuraavilla valuma-alueilla alapuolisten vesistöjen erityisiin luonnonarvoihin on kiinnitettävä erityistä huomiota: Mustapuron (14.674), Pöntäneenjoen (42.097), Kätkänjoen (44.07) ja Vimpelinjoen (47.08) valuma-alueet.

Happamat sulfaattimaat:

Alueidenkäytön suunnittelun tulee perustua riittävään tietoon happamien sulfaattimaiden sijainnista ja laadusta sekä niiden aiheuttamista riskeistä. Uusi merkittävä toiminta tulee sijoittaa niin, että vältetään lisäämästä kuivaustarvetta erityisesti kaikkein ongelmallisimmilla alueilla.

Arkeologinen kulttuuriperintö:

Alueidenkäytön yksityiskohtaisemmassa suunnittelussa tulee tarkistaa ja huomioida ajantasainen tieto arkeologisesta kulttuuriperinnöstä Museoviraston ylläpitämästä muinaisjäännösrekisteristä sekä arvioida yhteistyössä museoviranomaisten kanssa mahdollisten aluetta/kohdetta koskevien selvitysten tai tutkimusten tarve.

3 Aluerakenne

3.1 Aluevarausmerkinnät



TAAJAMATOIMINTOJEN ALUE

MERKINNÄN KUVAUS	<p>Merkinnällä osoitetaan asumiseen, palvelu-, teollisuus- ja työpaikkatoimintoihin sekä muihin taajamatoimintoihin varattavat alueet. Merkintä sisältää taajamien sisäisiä liikenneväyliä sekä liikenteen tarvitsemia huolto-, varikko-, terminaali-, ratapiha- ja muita vastaavia alueita, ulkoilureitit, jalankulku- ja pyöräilyväylät, paikalliskeskukset, yhdyskuntateknisen huollon alueet, muut erityisalueet, paikalliset suojelualueet sekä virkistys- ja puistoalueet.</p> <p>Taajamatoimintojen alue -merkintä ei estä maa- ja metsätalouskäytössä olevien alueiden säilyttämistä tarvittaessa nykyisessä käytössään. Merkinnällä osoitettavat alueet edellyttävät alueiden käytön suunnittelua ja yhteensovittamista.</p>
SUUNNITTELU-MÄÄRÄYS	<p>Alue tulee tarkemmassa suunnittelussa suunnitella ensisijaisesti asumiselle, työpaikkatoiminnoille ja palveluille. Uusi rakentaminen ja muu maankäyttö on sopeutettava suunnittelulla ympäristöönsä tavalla, joka eheyttää yhdyskuntarakennetta, vahvistaa taajaman omaleimaisuutta sekä turvaa ympäristö-, virkistys-, luonto- ja kulttuuriympäristöarvot. Alueen yksityiskohtaisemmassa suunnittelussa on turvattava päivittäisten palveluiden saatavuus, riittävät ulkoilu- ja lähivirkistysmahdollisuudet sekä kävely- ja pyöräily-yhteydet.</p>
	KESKUSTATOIMINTOJEN ALUE
MERKINNÄN KUVAUS	<p>Merkinnällä osoitetaan Seinäjoen ja Lapuan keskustatoimintojen alueet, johon sijoittuu keskustahakuisia hallinto-, kauppa- ja hyvinvointipalveluja, vapaa-ajan palveluja sekä asumista.</p>
SUUNNITTELU-MÄÄRÄYS	<p>Yksityiskohtaisemmassa suunnittelussa tulee luoda edellytykset vetovoimaiselle, viihtyisälle, saavutettavalle, palveluiltaan ja asuinympäristöltään monipuoliselle kaupunkikeskustalle, jolla on selkeä identiteetti ja laadukas arkkitehtuuri. Tiivistyvillä ja muuttuvan maankäytön alueilla tulee tavoitella korkeaa tehokkuutta huomioiden paikan luonne, kaupunkikuva sekä kulttuuriympäristö- ja luontoarvot. Viheralueille, joilla on suuri arvo virkistykselle ja/tai kaupunkiympäristölle, ei tule rakentaa.</p> <p>Alueen kehittymistä tulee tukea selkeärajaisella, tiiviillä ydinkeskustalla, joka kytkeytyy muuhun kaupunkirakenteeseen. Keskustatoimintojen alueiden kehittämisessä on kiinnitettävä erityistä huomiota alueen kaupallisen palvelutarjonnan vahvistamiseen ja viheralueiden riittävään määrään.</p> <p>Alueiden käytön suunnittelussa on huolehdittava joukkoliikenteen toimintaedellytyksistä, eri liikennemuotoja yhdistelevistä matkaketjuista sekä</p>

turvallisista ja kattavista kävely- ja pyöräily-yhteyksistä. Alueelle saa sijoittaa merkitykseltään seudullisia vähittäiskaupan suuryksiköitä.



KESKUSTATOIMINTOJEN ALUE

MERKINNÄN KUVAUS

Merkinnällä osoitetaan seudullista merkitystä omaavan kuntakeskuksen ydinalue. Keskustatoimintojen alueella on asutuksen lisäksi hallintoon, palveluihin ja kauppaan liittyviä toimintoja.

SUUNNITTELU- MÄÄRÄYS

Yksityiskohtaisemmassa suunnittelussa tulee luoda edellytykset elinvoimaiselle, viihtyisälle, monipuoliselle ja saavutettavalle keskustalle. Rakentamisessa tulee huomioida paikan luonne, kaupunki-/taajamakuva sekä kulttuuriympäristö- ja luontoarvot. Viheralueille, joilla on suuri arvo virkistykseen ja/tai taajamaympäristölle, ei tule rakentaa. Keskustatoimintojen ja muun taajaman väliseen alueeseen tulee kiinnittää huomiota.

Alueiden käytön suunnittelussa on huolehdittava joukkoliikenteen toimintaedellytyksistä sekä turvallisista kävely- ja pyöräily-yhteyksistä.

Keskustatoimintojen alueen kehittämisessä on kiinnitettävä huomiota alueen kaupallisen palvelutarjonnan vahvistamiseen, palveluiden saavutettavuuteen, keskustatoimintojen alueen täydentämiseen ja viheralueiden riittävään määrään. Alueelle saa sijoittaa merkitykseltään seudullisia vähittäiskaupan suuryksiköitä.

Kohdemerkinnällä osoitetun keskustatoimintojen alueen sijainti ja laajuus on määriteltävä yksityiskohtaisemmassa suunnittelussa siten, että alueesta muodostuu toiminnallisesti eheä keskustahakuisiin toimintoihin painottuva kokonaisuus.



KESKUSTATOIMINTOJEN ALAKESKUS

MERKINNÄN KUVAUS

Merkinnällä osoitetaan seudullista merkitystä omaavat keskustatoimintojen alakeskukset, jotka täydentävät keskustatoimintojen alueiden muodostamaa palvelurakennetta. Alakeskuksissa on asutuksen lisäksi palveluihin, hallintoon ja kauppaan liittyviä toimintoja.

SUUNNITTELU- MÄÄRÄYS

Yksityiskohtaisemmassa suunnittelussa tulee luoda edellytykset elinvoimaiselle, viihtyisälle, monipuoliselle ja saavutettavalle keskustalle. Rakentamisessa tulee huomioida paikan luonne, taajamakuva sekä kulttuuriympäristö- ja luontoarvot. Alueiden käytön suunnittelussa on huolehdittava joukkoliikenteen toimintaedellytyksistä ja turvallisista kävely- ja pyöräily-yhteyksistä sekä turvattuun maakunnallisesti ja valtakunnallisesti arvokas kulttuuriympäristö.

Kohdemerkinnällä osoitetun keskustatoimintojen alakeskuksen sijainti ja laajuus on määriteltävä yksityiskohtaisemmassa suunnittelussa siten, että alueesta muodostuu toiminnallisesti eheä keskustahakuisiin toimintoihin painottuva kokonaisuus.



KYLÄ

MERKINNÄN KUVAUS

Merkinnällä osoitetaan maaseudun merkittävimmät kylät tai lähekkäisten kylien yhdistelmät.

SUUNNITTELU- MÄÄRÄYS

Alueen käytön suunnittelussa ja kehittämistoiminnassa on pyrittävä tukemaan maaseutuasumisen ja -elinkeinojen ohella nykyisen palvelutason säilyttämistä ja kylän omaehtoisen kehittämisen edellytyksiä.

Suunnittelulla on varmistettava kylien liikenneyhteydet päätieverkkoon sekä kevyen liikenteen turvallisuus ja toimintaedellytykset. Alueiden käyttöä suunniteltaessa on otettava huomioon kulttuuriympäristön ominaispiirteet ja vahvistettava alueen omaleimaisuutta. Lisäksi suunnittelussa tulee ottaa huomioon kylien läheisyydessä mahdollisuudet lisätä monipaikkaisuutta, vapaa-ajan asumisen käyttöastetta tai muuttaa alueella sijaitsevaa loma-asutusta ympärivuotiseksi kylien erityispiirteet, tieverkko ja muut tekniset edellytykset huomioon ottaen.



TEOLLISUUS- JA VARASTOALUE

MERKINNÄN KUVAUS

Merkinnällä osoitetaan maakunnallisesti merkittävät teollisuus- ja varastoalueet.

SUUNNITTELU- MÄÄRÄYS

Aluetta tulee kehittää monipuolisen teollisuuden ja varastotoiminnan sekä niitä palvelevien alojen kohdealueena. Alueen käytön suunnittelussa tulee huolehtia siitä, että merkittävät ympäristöhäiriöt viereisille alueille estetään. Tarkemmassa suunnittelussa tulee kiinnittää huomiota alueen saavutettavuuteen ja liikennejärjestelyihin raskaan liikenteen tarpeet huomioiden. Taajama-alueilla tai niiden viereisillä alueilla tulee alueen suunnittelussa ottaa huomioon laadukas kaupunki- ja taajamakuva ja osoittaa asuin- ja virkistysalueille riittävät suojavyöhykkeet.



MATKAILUPALVELUJEN ALUE

MERKINNÄN KUVAUS

Merkinnällä osoitetaan matkailun kannalta vetovoimaisimmat kohteet. Kohteet muodostuvat käyntikohteen sekä siihen liittyvien matkailupalvelujen ja majoitustoiminnan kokonaisuudesta.

SUUNNITTELU- MÄÄRÄYS

Aluetta tulee kehittää valtakunnallisesti ja kansainvälisesti kiinnostavana käyntikohteenä. Suunniteltaessa ja kehittäessä matkailuun ja virkistykseen liittyviä toimintoja tulee kiinnittää huomiota alueen erityispiirteisiin ja hyödyntää sen elämyspotentiaalia. Suunnittelussa, rakentamisessa ja muissa toimenpiteissä on huomioitava kulttuuriympäristö-, maisema- ja luontoarvot.



VÄHITTÄISKAUPAN SUURYKSIKKÖ

MERKINNÄN KUVAUS

Merkinnällä osoitetaan vähintään seudullisesti merkittävä vähittäiskaupan suuryksikön alue, joka ei sijoitu keskustatoimintojen alueelle (C, c, ca)

SUUNNITTELU- MÄÄRÄYS

Vähittäiskaupan suuryksikön tarkempi sijoittuminen ja mitoitus on suunniteltava siten, ettei sillä ole merkittäviä haitallisia vaikutuksia keskusta-alueiden kaupallisiin palveluihin ja niiden kehittymiseen. Alueen käytön suunnittelussa on turvattava maakunnallisesti ja valtakunnallisesti arvokkaat kulttuuriympäristöt.

Alueelle voidaan osoittaa yksi tai useampi merkitykseltään seudullinen vähittäiskaupan suuryksikkö tai myymäläkeskittymä. Yksityiskohtaisemmassa suunnittelussa alueen saavutettavuuteen myös joukko- ja kevyellä liikenteellä on kiinnitettävä erityistä huomiota.

Vähittäiskaupan yhteenlasketut enimmäiskerrosalat:

- Alajärvi, pohjoinen sisääntulotie 5 000 k-m²
- Kauhajoki, Aronkylä 10 000 k-m²
- Kurikka, Magneetti 15 000 k-m²
- Lapua, Novapark 20 000 k-m²
- Seinäjoki, Eskoo 70 000 k-m²

Kauhajoen Aronkylässä merkinnän osoittamalle alueelle ei saa sijoittaa seudullisesti merkittävää päivittäistavarakauppaa. Seinäjoen Eskoossa merkinnän osoittamalle alueelle Itäväylän sisäpuolelle saa sijoittaa seudullisesti merkittävää päivittäistavarakauppaa enintään 20 000 k-m². Merkinnän osoittamalle alueelle Itäväylän ulkopuolelle ei saa sijoittaa seudullisesti merkittävää päivittäistavarakauppaa. Suuryksiköiden toteuttamisen ajoitus tulee yksityiskohtaisemmassa suunnittelussa sitoa muun taajamarakenteen ja liikennejärjestelmien toteuttamiseen.



VÄHITTÄISKAUPAN MATKAILUA PALVELEVA SUURYKSIKKÖ

MERKINNÄN KUVAUS

Merkinnällä osoitetaan vähintään seudullisesti merkittävä matkailua palveleva vähittäiskaupan suuryksikön tai suuryksikköjen alue, joka ei sijoitu keskustatoimintojen alueelle (C, c, ca). Merkitykseltään seudullisia matkailua palvelevia vähittäiskaupan suuryksikköjen alueita kehitetään ensisijaisesti muuta kuin keskustahakuista kauppaa varten.

SUUNNITTELU- MÄÄRÄYS

Matkailua palvelevan vähittäiskaupan suuryksikön alueen tarkempi sijoittuminen ja mitoitus on suunniteltava siten, ettei sillä ole merkittäviä haitallisia vaikutuksia keskusta-alueiden kaupallisiin palveluihin ja niiden kehittymiseen. Alueen käytön suunnittelussa on turvattava maakunnallisesti ja valtakunnallisesti arvokkaat kulttuuriympäristöt. Alueelle voidaan osoittaa yksi tai useampi merkitykseltään seudullinen vähittäiskaupan suuryksikkö tai myymäläkeskittymä.

Yksityiskohtaisemmassa suunnittelussa alueen saavutettavuuteen myös joukko- ja kevyellä liikenteellä on kiinnitettävä erityistä huomiota.

Vähittäiskaupan yhteenlasketut enimmäiskerrosalat:

- Kauhava, Alahärmä, Powerpark 10 000 k-m²
- Alavus, Tuuri 180 000 k-m²

Kauhavan Alahärmän Powerparkin alueelle ei saa sijoittaa seudullisesti merkittävää päivittäistavarakauppaa. Alavuden Tuuriin saa sijoittaa seudullisesti merkittävää päivittäistavarakauppaa enintään 30 000 k-m².



MERKINNÄN KUVAUS

Kohdemerkinnällä osoitetaan paljon tilaa vaativan erikoistavarakaupan suuryksikkö tai myymäläkeskittymä Isonkyrön ja Vaasan Tervajoella.

SUUNNITTELU- MÄÄRÄYS

Alueelle on mahdollista sijoittaa vähittäiskaupan suuryksikkö tai myymäläkeskittymä, jossa on paljon tilaa vaativan erikoistavaran kauppaa eli moottoriajoneuvojen kauppaa, huonekalukauppaa, rauta- ja rakennustarvikekauppaa, maatalous- ja puutarha-alan kauppaa sekä kodinkonekauppaa. Yksikön tai keskittymän kokonaiskerrosala saa olla enimmillään 50 000 k-m². Yksityiskohtaisemmassa suunnittelussa tulee kiinnittää huomiota kaupallisen toiminnan ja liikennejärjestelyjen yhteensovittamiseen sekä taajamakuvaan.



MERKINNÄN KUVAUS

Merkinnällä osoitetaan puolustusvoimien käytössä oleva alue. Merkinnällä osoitetulla alueella liikkuminen on yleensä turvallisuus- tai muista syistä rajoitettua.

SUUNNITTELU- MÄÄRÄYS

Aluetta kehitetään puolustusvoimien erityisalueena siten, että alueen käytön suunnittelussa otetaan huomioon yleinen turvallisuus, ympäristövaikutukset ja asutukselle aiheutuvat haitalliset vaikutukset.

EP

PUOLUSTUSVOIMIEN ALUE

MERKINNÄN KUVAUS

Merkinnällä osoitetaan puolustusvoimien käytössä olevat alueet. Merkinnällä osoitetulla alueella liikkuminen on yleensä turvallisuus- tai muista syistä rajoitettua.

SUUNNITTELU- MÄÄRÄYS

Aluetta kehitetään puolustusvoimien erityisalueena siten, että alueen käytön suunnittelussa otetaan huomioon yleinen turvallisuus, ympäristövaikutukset ja asutukselle aiheutuvat haitalliset vaikutukset.

EAH

AMPUMA- JA HARJOITUSALUE

MERKINNÄN KUVAUS

Merkinnällä osoitetaan maakunnallisesti merkittävät ampumaurheilukeskukset sekä puolustusvoimien ampuma- ja harjoitusalueet. Merkinnällä osoitetulla alueella liikkuminen on yleensä turvallisuus- tai muista syistä rajoitettua.

SUUNNITTELU- MÄÄRÄYS

Aluetta kehitetään erityisalueena siten, että alueen käytön suunnittelussa otetaan huomioon yleinen turvallisuus, ympäristövaikutukset ja asutukselle aiheutuvat haitalliset vaikutukset.



AMPUMARATA

MERKINNÄN KUVAUS

Merkinnällä osoitetaan seudullisesti merkittävät ampumaradat.

SUUNNITTELU- MÄÄRÄYS

Alueen yksityiskohtaisemmassa suunnittelussa tulee ottaa huomioon harjoitettavien ampumalajien soveltuvuus alueelle sekä huolehtia siitä, että merkittävien toiminnasta aiheutuvien ympäristöhäiriöiden vaikutukset ehkäistään riittävin teknisillä ratkaisuin ja/tai suoja-aluein. Vedenhankintaa varten tärkeillä ja vedenhankintaan soveltuvilla pohjavesialueilla tulee varmistua siitä, ettei radan toiminta vaaranna pohjavesien laatua, määrää tai vedenhankintakäyttöä.



MOOTTORIURHEILURATA

MERKINNÄN KUVAUS

Merkinnällä osoitetaan seudullisesti merkittävät moottoriurheiluradat.

SUUNNITTELU- MÄÄRÄYS

Alueen yksityiskohtaisemmassa suunnittelussa tulee huolehtia siitä, että merkittävien toiminnasta aiheutuvien ympäristöhäiriöiden vaikutukset ehkäistään riittävin teknisillä ratkaisuin ja/tai suoja-aluein. Yksityiskohtaisemmassa suunnittelussa on huomioitava rakennetut kulttuuriympäristö-, maisema- ja luontoarvot. Vedenhankintaa varten tärkeillä ja vedenhankintaan soveltuvilla pohjavesialueilla tulee varmistua siitä, ettei radan toiminta vaaranna pohjavesien laatua, määrää tai vedenhankintakäyttöä.

3.2 Ominaisuusmerkinnät



SUOJAVYÖHYKE

MERKINNÄN KUVAUS	Merkinnällä osoitetaan alueita, joiden alueiden käyttöä on lähellä sijaitsevan vaaraa tai huomattavaa häiriötä aiheuttavan toiminnan vuoksi rajoitettava.
SUUNNITTELU- MÄÄRÄYS	Alueen suunnittelussa ja rakentamisessa on otettava huomioon puolustusvoimien toiminnasta aiheutuvat rajoitteet. Suunniteltaessa alueen käyttöä on puolustusvoimille, palo- ja pelastusviranomaisille ja tarvittaessa Turvallisuus- ja kemikaalivirastolle varattava mahdollisuus lausunnon antamiseen.
	SUOJA-ALUE, VARALASKUPAIKKA
MERKINNÄN KUVAUS	Merkinnällä osoitetaan Alavuden-Kuortaneen ja Kauhavan lentoliikenteen varalaskupaikat.
SUUNNITTELU- MÄÄRÄYS	Lentoliikennettä palvelevien varalaskupaikkojen suoja-alueille ei tule osoittaa melulle herkkiä toimintoja tai esterajoituksia aiheuttavia korkeita rakennelmia. Rakennushankkeista tulee pyytää puolustusvoimien lausunto.
	SUOJA-VYÖHYKE, VARALASKUPAIKKA
MERKINNÄN KUVAUS	Merkinnällä osoitetaan tieverkkoon kuuluvan varalaskupaikan tai nousutien suojavyöhyke, jonka säde on 12 kilometriä mitattuna varalaskupaikan tai nousutien kiitotien keskikohdasta.
SUUNNITTELU- MÄÄRÄYS	Alueen suunnittelussa tulee ottaa huomioon lentoliikenteen varalaskupaikasta johtuvat maankäytön rajoitukset. Alueelle sijoittuvista rakennushankkeista, joissa rakennuksen tai rakenteen korkeus on suurempi kuin 30 metriä, tulee pyytää puolustusvoimien lausunto.
	MELUALUE
MERKINNÄN KUVAUS	Alueen erityisominaisuutta osoittavalla merkinnällä osoitetaan puolustusvoimien toiminnasta johtuva melualue, jolla melutaso ylittää päiväohjearvon LAeq 55 dB tai yöohjearvon LAeq 50 dB (uusilla alueilla 45 dB). Merkintä sallii nykyisen toiminnan jatkamisen ja kehittämisen sekä rakennusten täydennys- ja peruskorjauksen.

SUUNNITTELU- MÄÄRÄYS	Alueen suunnittelussa ja rakentamisessa on otettava huomioon puolustusvoimien toiminnasta aiheutuva melu. Asuntoja tai muita melulle herkkiä toimintoja käsittävistä hankkeista on pyydettyä puolustusvoimien lausunto.
---------------------------------	---


3.3 Kehittämisperiaatemerkinnot



KAUPUNKIKEHITTÄMISEN KOHDEALUE

MERKINNÄN KUVAUS	Kehittämisperiaatemerkinnot osoitetaan Seinäjoen kaupunkiseudun keskeiset alueet, joilla kaupungin vaikutus on merkittävä.
-----------------------------	--


SUUNNITTELU- MÄÄRÄYS	Seinäjoen seudun ydinalueen kehittyminen valtakunnallisesti vetovoimaiseksi, yhdyskuntarakenteeltaan ja kaupunkikuvaltaan korkeatasoiseksi yritystoiminnan, koulutuksen, osaamisen, kaupallisten palvelujen, erityisesti erikoiskaupan palvelujen sekä matkailu- ja vapaa-aikapalvelujen, alueeksi tulee turvata yksityiskohtaisemmassa suunnittelussa. Elinympäristöjen toimivuutta tulee kehittää eheyttämällä olemassa olevaa yhdyskuntarakennetta. Alueen kehittämisessä ja maankäytön suunnittelussa tulee kiinnittää erityistä huomiota kävelyn ja pyöräilyn, joukkoliikenteen ja raideliikenteen edistämiseen siten, että siirtymiset eri kulku- ja kuljetusmuotojen välillä ovat joustavat. Yksityiskohtaisemmassa suunnittelussa on otettava huomioon seudullisen yhteistyön tarpeet erityisesti maankäytön, liikenteen ja palveluiden kehittämisessä.
---------------------------------	---



RUOANTUOTANNON YDINVYÖHYKE

MERKINNÄN KUVAUS	Merkinnällä osoitetaan maaseutuasumisen ja ruoantuotannon ydinalueita laajojen yhtenäisten peltoalueiden yhteydessä. Alueet kuvaavat ruoantuotannon huoltovarmuuden kannalta keskeisiä alueita.
-----------------------------	---

SUUNNITTELU- MÄÄRÄYS	Alueen kehittämisessä ja suunnittelussa tulee tukea maa- ja metsätalouden sekä muiden maaseutuelinkeinojen toiminta- ja kehittämisedellytyksiä. Laajojen yhtenäisten metsä- ja peltoalueiden säilymistä maaseutuelinkeinojen käytössä tulee edistää. Liikennejärjestelmän kehittämisessä on huomioitava maaseutuelinkeinojen vaatima maatalouskone- sekä raskas liikenne. Alueella syntyvää biomassojen käyttöä biokaasuksi pyritään edistämään.
---------------------------------	--



MAASEUDUN KEHITTÄMISEN JA KYLÄASUMISEN YDINVYÖHYKE

MERKINNÄN KUVAUS	Merkinnällä osoitetaan maaseudun, kyläasumisen ja monipuolisten maaseutuelinkeinojen ydinvyöhykkeitä.
SUUNNITTELU- MÄÄRÄYS	Alueen kehittämisessä ja suunnittelussa tuetaan olemassa olevaa kylärakennetta ja sen palvelujen säilyttämisedellytyksiä. Alueiden käyttöä suunniteltaessa on otettava huomioon alueen kulttuuriympäristön, maiseman ja rakennetun ympäristön ominaispiirteet sekä maa- ja metsätalouden toimintaedellytykset. Liikennejärjestelmän kehittämisessä on huomioitava maaseutuelinkeinojen vaatima maatalouskone liikenne sekä raskas liikenne. Alueella syntyvää biomassojen käyttöä biokaasuksi pyritään edistämään.
 MERKINNÄN KUVAUS	TEOLLISUUDEN KEHITTÄMISVYÖHYKE Merkinnällä osoitetaan maakunnallisesti ja seudullisesti merkittävien teollisuus- ja varastoalueiden kohdevyöhykkeet liikenteellisesti hyvin saavutettavilla sijaintipaikoilla.
SUUNNITTELU- MÄÄRÄYS	Aluetta tulee kehittää monipuolisen teollisuuden ja sitä tukevien alojen kohdealueena. Alueen käytön suunnittelussa tulee huolehtia siitä, että merkittävät ympäristöhäiriöt viereisille alueille estetään. Tarkemmassa suunnittelussa tulee kiinnittää huomiota alueen saavutettavuuteen ja liikennejärjestelyihin raskaan liikenteen tarpeet huomioiden. Yksityiskohtaisemmassa suunnittelussa on otettava huomioon alueen kulttuurihistorialliset ja maisemalliset ominaispiirteet.
 MERKINNÄN KUVAUS	MATKAILUN JA VIRKISTYKSEN KEHITTÄMISVYÖHYKE Matkailun ja virkistykseen kehittämisvyöhykkeinä osoitetaan luontomatkailun ja virkistykseen vetovoima-alueet. Alueisiin sisältyy mm. kansallispuistot, Unesco Geopark -alue sekä luonnonsuojelu- ja maisema-alueita, joista on mahdollista kehittää matkailu- ja virkistystoimintaa palvelevia laajoja kokonaisuuksia.
SUUNNITTELU- MÄÄRÄYS	Aluetta tulee kehittää valtakunnallisesti ja kansainvälisesti kiinnostavana luontomatkailualueena. Suunniteltaessa ja kehittäessä matkailuun ja virkistykseen liittyviä toimintoja tulee kiinnittää huomiota alueen erityispiirteisiin ja hyödyntää sen elämyspotentiaalia. Suunnittelussa, rakentamisessa ja muissa toimenpiteissä on huomioitava kulttuuriympäristö-, maisema- ja luontoarvot.
	KAUHAJOKI-SEINÄJOKI-KAUHAVA -KEHITTÄMISVYÖHYKE
MERKINNÄN KUVAUS	Merkinnällä osoitetaan Kauhajoki-Seinäjoki-Kauhava-kehittämisvyöhykkeen kasvualueet, jossa sijaitsevat merkittävimmät asutus-, työpaikka- ja palvelukeskittymät.

SUUNNITTELU- MÄÄRÄYS	<p>Aluetta tulee kehittää tiiviinä asumisen, työpaikkojen ja palvelujen sijaintipaikkana. Alueidenkäyttöä suunniteltaessa on kiinnitettävä erityistä huomiota lähi- ja kaukoliikenteen sekä maankäytön toimivaan ja turvalliseen yhteensovittamiseen siten, että alueiden läpi kulkevan päätieverkon liikennöitävyys säilyy korkeatasoisena ja kestävä liikumisen yhteydet kehittyvät. Suunnittelussa on huomioitava arvokas kulttuuriympäristö sekä ympäristön suojaus ja melunsuojaus.</p>
	SEINÄJOKI-VAASA -KEHITTÄMISVYÖHYKE
MERKINNÄN KUVAUS	<p>Merkinnällä osoitetaan Seinäjoki-Vaasa -kehittämisyöhykkeen alue, jossa alueiden välinen vuorovaikutus on tiiveintä.</p>
SUUNNITTELU- MÄÄRÄYS	<p>Aluetta tulee kehittää tiivistyvän asumisen, työpaikkojen, liikenteen ja elinkeinotoiminnan alueena kestävään liikkumiseen pohjautuen. Alueidenkäyttöä suunniteltaessa on kiinnitettävä erityistä huomiota lähi- ja kaukoliikenteen sekä maankäytön toimivaan ja turvalliseen yhteensovittamiseen siten, että alueiden läpi kulkevan päätieverkon liikennöitävyys säilyy korkeatasoisena ja kestävä liikumisen yhteydet kehittyvät. Suunnittelussa on huomioitava arvokas kulttuuriympäristö sekä ympäristön suojaus ja melunsuojaus.</p>
	KAUPALLINEN VYÖHYKE (km1)
MERKINNÄN KUVAUS	<p>Merkinnällä osoitetaan vähittäiskaupan suuryksiköiden vyöhyke, joka ei sijoitu keskustatoimintojen alueelle (C, c, ca).</p>
SUUNNITTELU- MÄÄRÄYS	<p>Vähittäiskaupan suuryksiköiden mitoitus ja tarkempi sijoittuminen on suunniteltava siten, ettei niillä ole yksin tai yhdessä muiden hankkeiden kanssa ole merkittäviä haitallisia vaikutuksia keskusta-alueiden kaupallisiin palveluihin ja niiden kehittymiseen. Suuryksiköiden toteuttamisen ajoitus tulee yksityiskohtaisemmassa suunnittelussa sitoa muun taajamarakenteen ja liikennejärjestelmien toteuttamiseen.</p> <p>Vähittäiskaupan yhteenlasketut enimmäiskerrosalat:</p> <ul style="list-style-type: none"> • Roves 100 000 k-m²
	KAUPALLINEN VYÖHYKE (km2)
MERKINNÄN KUVAUS	<p>Merkinnällä osoitetaan maakuntakeskuksen kasvualue, jossa alueen omaan ostovoimaan perustuen vähittäiskaupan seudullisen merkittävyyden kriteerit poikkeavat muusta maakunnasta.</p>

**SUUNNITTELU-
MÄÄRÄYS**

Vyöhykkeen alueella päivittäistavara-kaupan seudullisesti merkittävän suuryksikön koon alaraja on 5 000 k-m² ja erikoistavara-kaupan seudullisesti merkittävän suuryksikön koon alaraja on 10 000 k-m².

.....

MOOTTORIKELKKAILUREITTI**MERKINNÄN
KUVAUS**

Kehittämisperiaatemerkinällä osoitetaan maakunnalliseen runkoverkoston kuuluvat moottorikelkkailureitit ja -urat.

**SUUNNITTELU-
MÄÄRÄYS**

Reitin kehittämisessä ja uuden reitin suunnittelussa on huomioitava rakennetut kulttuuriympäristö-, maisema- ja luontoarvot. Reitin tarkempi sijainti tulee suunnitella yhteistyössä maanomistajien ja viranomaistahojen kanssa.

4 Liikenne ja teknisen huollon verkostot

4.1 Aluevarausmerkinnät



VALTATIE TAI KANTATIE

MERKINNÄN KUVAUS	Merkinnällä osoitetaan pääasiassa yksiajorataiset valta- ja kantatiet. Valtatiet sisältävät pääväyläverkkoon ja TEN-T kattavaan verkkoon kuuluvat valtatie ja tieosuudet.
SUUNNITTELU- MÄÄRÄYS	Tielle tai sen välittömään läheisyyteen ei saa tehdä toimenpiteitä, jotka merkittävästi heikentävät pitkämatkaisen liikenteen, joukkoliikenteen tai kuljetusten palvelutasoa. Alueella on voimassa MRL 33 §:n mukainen rakentamisrajoitus.
	SEUTUTIE TAI PÄÄKATU
MERKINNÄN KUVAUS	Merkinnällä osoitetaan seututiet ja niihin kuuluvat katuosuudet. Seututiet yhdistävät kuntakeskukset tärkeimpiin liikennetarvesuuntiinsa sekä palvelevat seutukuntien liikennettä ja liittävät näitä valta- ja kantateihin.
SUUNNITTELU- MÄÄRÄYS	Alueella on voimassa MRL 33 §:n mukainen rakentamisrajoitus.
	SEUDULLISESTI MERKITTÄVÄ YHDYSTIE
MERKINNÄN KUVAUS	Merkinnällä osoitetaan merkittävät yhdystiet, joiden keskivuorokausiliikenne on vähintään 350 ajoneuvoa vuorokaudessa, ja jotka yhdistävät kyläkeskuksia kuntakeskuksiin tai joilla on laajempaa verkollista merkitystä.
SUUNNITTELU- MÄÄRÄYS	Alueella on voimassa MRL 33 §:n mukainen rakentamisrajoitus.
	KAKSIAJORATAINEN MAANTIE
MERKINNÄN KUVAUS	Merkinnällä osoitetaan keskikaiteella erotetut, kaksiajorataiset, 1+1, 2+1 tai 2+2-kaistaiset tieosuudet.

<p>SUUNNITTELU- MÄÄRÄYS</p>	<p>Tielle tai sen välittömään läheisyyteen ei saa tehdä toimenpiteitä, jotka heikentävät pitkämatkaisen liikenteen, joukkoliikenteen tai kuljetusten palvelutasoa. Liittymät tielle on toteutettava eritasoliittyminä tai niiden tulee olla sellaisia, että ne eivät merkittävästi haittaa pääsuunnan liikennettä.</p> <p>Alueella on voimassa MRL 33 §:n mukainen rakentamisrajoitus.</p>
<p></p>	<p>MAANTIE, UUSI TAI MERKITTÄVÄSTI PARANNETTAVA</p>
<p>MERKINNÄN KUVAUS</p>	<p>Merkinnällä osoitetaan uudet tai merkittävästi parannettavat tielinjaukset. Osoitetaan liikenneverkon palvelutason parantamisen kannalta olennaisten teiden uudet linjaukset sekä maakunnan yhdyskuntarakenteen kannalta merkittävät maantieosuudet, joiden tiegeometria ja kunto, liikenne tai ympäröivä maankäyttö edellyttää tien merkittävää parantamista.</p>
<p>SUUNNITTELU- MÄÄRÄYS</p>	<p>Tielinjan suunnittelussa ja toteuttamisessa tulee ottaa huomioon vaikutukset ympäröivään maankäyttöön sekä kulttuuriympäristö-, maisema- ja luontoarvoihin. Uuden tai parannettavan tieosuuden tielinjaus on sovitettava ympäristöön ja maisemaan. Merkittävästi parannettava tielinjaus on voi kohtuullisessa määrin poiketa olemassa olevasta. Tiesuunnittelussa ja maankäytön suunnittelussa tulee varautua kevyen liikenteen järjestelyihin erityisesti taajamien ja kyläasutuksen kohdalla. Uuden maantien toteutukseen liittyy uuden ja vanhan maantielinjouksen liittymien toteuttaminen tarkoituksenmukaisin ratkaisuin.</p> <p>Alueella on voimassa MRL 33 §:n mukainen rakentamisrajoitus.</p>
<p></p>	<p>KAKSIAJORATAINEN MAANTIE, UUSI TAI MERKITTÄVÄSTI PARANNETTAVA</p>
<p>MERKINNÄN KUVAUS</p>	<p>Merkinnällä osoitetaan monikaistaiset moottoriajoneuvoliikenteelle tarkoitetut, erillisillä ajoradoilla varustetut valta- tai kantatieosuudet, joiden liikennetarve edellyttää tien rakentamista tai merkittävää parantamista.</p>
<p>SUUNNITTELU- MÄÄRÄYS</p>	<p>Uuden tai parannettavan tieosuuden tielinjaus on sovitettava ympäristöön ja maisemaan. Merkittävästi parannettava tielinjaus on voi kohtuullisessa määrin poiketa olemassa olevasta. Tiesuunnittelussa ja maankäytön suunnittelussa tulee varautua rinnakkaistieverkoston rakentamiseen sekä kevyen liikenteen järjestelyihin erityisesti taajamien ja kyläasutuksen kohdalla. Yksityiskohtaisemmassa suunnittelussa on otettava huomioon kehityskäytävän Kauhajoki–Seinäjoki–Kauhava erityispiirteet.</p> <p>Alueella on voimassa MRL 33 §:n mukainen rakentamisrajoitus.</p>
<p></p>	<p>ERITASOLIITTYMÄ</p>

MERKINNÄN KUVAUS	Merkinnällä osoitetaan olemassa olevat eritasoliittymät.
SUUNNITTELU-MÄÄRÄYS	-
	LIITTYMÄ, UUSI TAI MERKITTÄVÄSTI PARANNETTAVA
MERKINNÄN KUVAUS	Merkinnällä osoitetaan valta- ja kantatien uusi eritasoliittymä, kevennetty eritasoliittymä tai olemassa olevan taso- tai eritasoliittymän merkittävä parantaminen.
SUUNNITTELU-MÄÄRÄYS	Yksityiskohtaisemmassa suunnittelussa on otettava huomioon päätieverkon liikennemäärät, liikenteen sujuvuus ja kasvu sekä liikenneturvallisuus. Uusia eritasoliittymiä ja merkittävästi parannettavia liittymäjärjestelyjä ja muita parannustoimenpiteitä on mahdollista toteuttaa kevennetysti edellä mainittujen näkökohtien perusteella huomioiden nykyinen ja tuleva tarve. Uuden liittymän tarkka sijainti määritetään yksityiskohtaisemmassa suunnittelussa. Alueella on voimassa MRL 33 §:n mukainen rakentamisrajoitus.
	PÄÄRATA
MERKINNÄN KUVAUS	Merkinnällä osoitetaan kaksiraiteinen, Euroopan Unionin TEN-T Pohjanmeri-Itämeri-ydinverkkokäytävään kuuluva Suomen päärata.
SUUNNITTELU-MÄÄRÄYS	Alueella on voimassa MRL 33 §:n mukainen rakentamisrajoitus.
	RAUTATIE
MERKINNÄN KUVAUS	Merkinnällä osoitetaan muut henkilö- ja/tai tavaraliikenteen radat.
SUUNNITTELU-MÄÄRÄYS	Alueella on voimassa MRL 33 §:n mukainen rakentamisrajoitus.
	PÄÄRATA, MERKITTÄVÄSTI PARANNETTAVA

MERKINNÄN KUVAUS	<p>Merkinnällä osoitetaan Euroopan Unionin TEN-T Pohjanmeri-Itämeri-ydinverkkokäytävään kuuluvan Suomen pääradan puuttuvat kaksoisraideosuudet ja/tai kohtaamispaikkaosuudet sekä muut parantamiskohteet.</p>
SUUNNITTELU- MÄÄRÄYS	<p>Yksityiskohtaisemmassa suunnittelussa on varauduttava tavara- ja joukkoliikenteen välityskyvyn parantamiseen kaksoisraideosuuksin tai muihin parantamistoimenpiteisiin</p> <p>Päärataa tulee kehittää TEN-T-ydinverkkokäytävätasoisena raideyhteytenä.</p> <p>Alueella on voimassa MRL 33 §:n mukainen rakentamisrajoitus.</p>
	<p>RAUTATIE, MERKITTÄVÄSTI PARANNETTAVA</p>
MERKINNÄN KUVAUS	<p>Merkinnällä osoitetaan merkittävästi parannettavat rataosuudet.</p>
SUUNNITTELU- MÄÄRÄYS	<p>Yksityiskohtaisemmassa suunnittelussa Seinäjoki-Vaasa rataosuudella on varauduttava erityisesti henkilöliikenteen liikennemäärien kasvuun. Liikennepaikkoja ja pysäkkejä kehitettäessä huomioidaan tavara- ja joukkoliikenne sekä toimivuus matkaketjujen osana. Rataosuudella tulee varautua kohtaamispaikan tai -paikkojen toteuttamiseen, tasoristeysten poistamiseen, radan perusparannukseen sekä nopeuden nostamiseen ratasuunnitelman ja muiden selvitysten perusteella.</p> <p>Yksityiskohtaisemmassa suunnittelussa on Seinäjoki-Kaskinen-rataosuudella varauduttava tavaraliikenteen välityskyvyn parantamiseen parantamistoimenpitein. Erityisesti tulee varautua tasoristeysten poistamiseen, siltojen perusparantamiseen/uusimiseen sekä tarpeen mukaisesti muihin perusparantamistoimenpiteisiin perustuen liikenteellisiin ja rakenneteknisiin selvityksiin.</p> <p>Alueella on voimassa MRL 33 §:n mukainen rakentamisrajoitus.</p>
	<p>RAUTATIE, UUSI</p>
MERKINNÄN KUVAUS	<p>Merkinnällä osoitetaan uusi pääradan ja Seinäjoki-Haapamäki -radan yhdistävä ratalinjaus Seinäjoen itäpuolella.</p>
SUUNNITTELU- MÄÄRÄYS	<p>Ratalinjaus on sovitettava ympäristöön. Muulla maankäytöllä ei saa estää rautatien toteuttamista. Yksityiskohtaisemmassa suunnittelussa tulee varmistaa, että uusi ratayhteys mahdollistaa kaikkien Seinäjoella risteävien ratayhteyksien käytön vaihdottomasti.</p> <p>Ratasuunnittelussa ja maankäytön suunnittelussa tulee varautua katuverkon ja logistiikkapalveluiden kehittämiseen.</p>

Alueella on voimassa MRL 33 §:n mukainen rakentamisrajoitus.



RAIDELIIKENTEEN YHTEYSTARVE

MERKINNÄN KUVAUS

Merkinnällä osoitetaan uuden ratayhteyden tarve Seinäjoen lentokentälle.

SUUNNITTELU- MÄÄRÄYS

Ratayhteyden suunnittelussa tulee kiinnittää huomiota tavaraliikenteen erilaisten kuljetusketjujen kehittämismahdollisuuksiin.

Muulla maankäytöllä ei saa estää varauksen myöhempää toteuttamista. Yksityiskohtaisemmassa suunnittelussa tulee varmistaa, että rautatien toteuttamiseksi varataan riittävä alue.

Merkintä ei osoita raideyhteyden sijaintia. Merkintään ei liity rakentamisrajoitusta.



LIIKENNETERMINAALI

MERKINNÄN KUVAUS

Merkinnällä osoitetaan Seinäjoen matkakeskus valtakunnallisesti merkittävänä liikenteen solmupisteenä.

SUUNNITTELU- MÄÄRÄYS

Yksityiskohtaisemmassa suunnittelussa tulee ottaa huomioon palvelutason parantaminen, matkaketjujen vaihtoyhteyksien kehittäminen eri liikennemuotojen välillä ja sisällä. Alueella tulee edistää liityntäpysäköintiratkaisujen toteuttamista ja parantaa saavutettavuutta kevyellä liikenteellä.

Alueella on voimassa MRL 33 §:n mukainen rakentamisrajoitus.



JOUKKOLIIKENTEEN SOLMUPISTE

MERKINNÄN KUVAUS

Merkinnällä osoitetaan joukkoliikenteen solmupisteet tieverkolla.



SUUNNITTELU- MÄÄRÄYS



Yksityiskohtaisemmassa suunnittelussa tulee ottaa huomioon matkaketjujen vaihtoyhteyksien kehittäminen eri liikennemuotojen välillä ja sisällä. Alueella tulee edistää erityisesti kevyen liikenteen liityntäpysäköintiratkaisujen saavutettavuuden toteuttamista. Solmupisteen sijainti määritellään tarkemmassa suunnittelussa.

Merkintään ei liity rakentamisrajoitusta.




LIIKENNEPAIKKA

MERKINNÄN KUVAUS	<p>Merkinnällä osoitetaan olemassa olevat henkilöliikenteen rautatieliikennepaikat (henkilöliikenteen liikennepaikat ja seisakkeet). Liikennepaikka toimii joukkoliikenteen solmupisteenä.</p>
SUUNNITTELU- MÄÄRÄYS	<p>Alueen maankäytön suunnittelussa on huomioitava henkilöliikennepaikan tai seisakkeen kehittäminen lähiliikenteen positiivisen kehityskuvan pohjalta. Rautatieliikennepaikat toimivat henkilöliikenteen matkaketjujen solmukohtana. Rautatieliikennepaikan välitöntä maankäyttöä tulee kehittää siten, että alueella mahdollistetaan muuta ympäröivää aluetta tiiviimpi asuminen.</p> <p>Rautatieliikennepaikan saavutettavuus tulee varmistaa tie- ja katuysteikysien sekä liityntäpysäköinnin tarkemmassa suunnittelussa.</p> <p>Liikennepaikkoja kehitetään sekä lähi- että kaukoliikenteen tarpeista lähtien.</p> <p>Alueella on voimassa MRL 33 §:n mukainen rakentamisrajoitus.</p>
	LIKENNEPAIKKA, UUSI
MERKINNÄN KUVAUS	<p>Merkinnällä osoitetaan henkilöliikenteen uudet rautatieliikennepaikat (henkilöliikenteen liikennepaikat ja seisakkeet). Liikennepaikka toimii joukkoliikenteen solmupisteenä.</p>
SUUNNITTELU- MÄÄRÄYS	<p>Alueen maankäytön suunnittelussa on varauduttava henkilöliikennepaikan tai seisakkeen rakentamiseen tai kehittämiseen lähiliikenteen positiivisen kehityskuvan pohjalta. Rautatieliikennepaikat toimivat henkilöliikenteen matkaketjujen solmukohtana. Muulla maankäytöllä ei tule estää rautatieliikennepaikan rakentamista tai kehittämistä. Rautatieliikennepaikan sijainti tarkentuu yksityiskohtaisemmassa suunnittelussa.</p> <p>Rautatieliikennepaikan saavutettavuuden varmistamiseen tulee varautua tarkemmassa suunnittelussa. Toteutuksessa on huomioitava pitkämatkaisen junaliikenteen sujuminen.</p> <p>Uusia rautatieliikennepaikkoja perustetaan erityisesti lähiliikenteen tarpeisiin.</p> <p>Alueella on voimassa MRL 33 §:n mukainen rakentamisrajoitus.</p>
	LENTOASEMA JA LENTOPAIKKA
MERKINNÄN KUVAUS	<p>Merkinnöillä osoitetaan lentoliikenteen siviili-ilmailua, sotilaslentotoimintaa tai harrastustoimintaa palvelevia alueita.</p>

<p>SUUNNITTELU- MÄÄRÄYS</p>	<p>Lentomelualueet rakentamismääräyksineen ja ääneneristysarvoineen sekä lentoesteiden korkeusrajoitukset tulee huomioida yksityiskohtaisemmassa suunnittelussa.</p> <p>Alueella on voimassa MRL 33 §:n mukainen rakentamisrajoitus.</p>
<p></p>	<p>VENESATAMA</p>
<p>MERKINNÄN KUVAUS</p>	<p>Merkinnällä osoitetaan seudullisesti merkittävät veneilysatamat.</p>
<p>SUUNNITTELU- MÄÄRÄYS</p>	<p>Alueella on voimassa MRL 33 §:n mukainen rakentamisrajoitus.</p>
<p></p>	<p>VENEVÄYLÄ</p>
<p>MERKINNÄN KUVAUS</p>	<p>Merkinnällä osoitetaan vesiväylärekisterin mukaiset yleiset kulkuväylät.</p>
<p>SUUNNITTELU- MÄÄRÄYS</p>	<p>-</p>
<p></p>	<p>LOGISTIikkATOIMINTOJEN ALUE</p>
<p>MERKINNÄN KUVAUS</p>	<p>Merkinnällä osoitetaan seudullisesti merkittävät, eri liikennemuotoja yhdistävät tavaraliikenteen terminaalit.</p>
<p>SUUNNITTELU- MÄÄRÄYS</p>	<p>Logistiikka-alueelle on varattava riittävä terminaali-alue kansallisia ja kansainvälisiä yhdistettyjä kuljetuksia ja varastotoimintoja harjoittavia kuljetusyrityksiä varten sekä sujuva pääsy maantie- ja rataverkolta. Yksityiskohtaisemmassa maankäytön suunnittelussa tulee turvata logistiikkatoimintojen alueen ja siihen liittyvän muun toiminnan kehittämisedellytykset. Alueelle saa sijoittaa käyttötarkoitusta tukevia teollisia, kaupallisia, hallinnollisia tai koulutukseen liittyviä toimintoja.</p> <p>Alueella on voimassa MRL 33 §:n mukainen rakentamisrajoitus.</p>
<p></p>	<p>PÄÄVESIJOHTO</p>
<p>MERKINNÄN KUVAUS</p>	<p>Merkinnällä osoitetaan olemassa olevat maakunnallisesti tai seudullisesti merkittävät vesijohdot.</p>

SUUNNITTELU- MÄÄRÄYS	Alueella on voimassa MRL 33 §:n mukainen ehdollinen rakentamisrajoitus
	SIIRTOVIEMÄRI
MERKINNÄN KUVAUS	Merkinnällä osoitetaan olemassa olevat maakunnallisesti tai seudullisesti merkittävät viemärit.
SUUNNITTELU- MÄÄRÄYS	Alueella on voimassa MRL 33 §:n mukainen ehdollinen rakentamisrajoitus.
	PÄÄVESIJOHTO, YHTEYSTARVE
MERKINNÄN KUVAUS	Merkinnällä osoitetaan kehitettävä, maakunnallisesti tai seudullisesti merkittävä vesijohto.
SUUNNITTELU- MÄÄRÄYS	Johtolinjauksen tarkka sijainti määräytyy tarkemmassa suunnittelussa.
	VOIMAJOHTO, 400 kV
MERKINNÄN KUVAUS	Merkinnällä osoitetaan olemassa olevat 400 kV voimajohdot ja olemassa olevissa johtokäytävissä kehitettävät yhteydet.
SUUNNITTELU- MÄÄRÄYS	Muun maankäytön suunnittelussa on huomioitava voimajohtojen suojaetäisyyksistä annetut määräykset.
	Alueella on voimassa MRL 33 §:n mukainen ehdollinen rakentamisrajoitus.
	VOIMAJOHTO 100 kV/200 kV
MERKINNÄN KUVAUS	Merkinnällä osoitetaan olemassa olevat 100 kV ja 200 kV voimajohdot ja olemassa olevissa johtokäytävissä kehitettävät yhteydet.
SUUNNITTELU- MÄÄRÄYS	Muun maankäytön suunnittelussa on huomioitava voimajohtojen suojaetäisyyksistä annetut määräykset.
	Alueella on voimassa MRL 33 §:n mukainen ehdollinen rakentamisrajoitus.



VOIMAJOHTO, UUSI

MERKINNÄN KUVAUS

Merkinnällä on osoitettu suunnittelun perusteella valitut tai muutoin rakentamisen edellytykset täyttävät voimajohtojen linjaukset.

SUUNNITTELU- MÄÄRÄYS

Toteuttamisessa tulee huomioida maisema-, kulttuuriympäristö- ja luontoarvot sekä turvata alkutuotannon toimintaedellytykset.

Muuta maankäyttöä suunniteltaessa on otettava huomioon voimajohtojen suojaetäisyyksistä annetut määräykset.

Alueella on voimassa MRL 33 §:n mukainen ehdollinen rakentamisrajoitus.



VOIMAJOHTO, YHTEYSTARVE

MERKINNÄN KUVAUS


Merkinnällä osoitetaan 400 kV, 220 kV ja 110 kV voimajohtojen yhteystarve. Merkintä koskee kanta- ja alueverkon johtovarauksia. Merkinnällä osoitetaan selvityksiin perustuvat johtovaraukset sekä yleisemmät, ilmoitetut yhteystarpeet.

SUUNNITTELU- MÄÄRÄYS

Merkintä koskee kanta- ja alueverkon johtovarauksia.

Yhteystarvemerkinä ei määritä reittilinjaa. Voimajohdon sijainti määritetään yksityiskohtaisemmassa suunnittelussa ja lupamenettelyssä.

Vahvistettaessa ja rakennettaessa voimajohtoja tulee ensisijaisesti käyttää nykyisiä johtoaukeita. Jatkosuunnittelussa tulee huomioida maisema-, kulttuuriympäristö- ja luontoarvot sekä turvata alkutuotannon toimintaedellytykset.



TIETOLIIKENNEYHTEYS, YHTEYSTARVE

MERKINNÄN KUVAUS

Kehittämisperiaatemerkinällä osoitetaan valtakunnallisten ja kansainvälisten solmupisteiden välinen tietoliikenneteen yhteystarve.

SUUNNITTELU- MÄÄRÄYS


Yhteystarvemerkinä ei määritä reittilinjaa. Reitti määritetään yksityiskohtaisemmassa suunnittelussa.




YHDYSKUNTATEKNISEN HUOLLON ALUE

MERKINNÄN KUVAUS

Merkinnällä osoitetaan maakunnallisten ja seudulliset jätevedenpuhdistamot sekä säätutka-asema.

SUUNNITTELU- MÄÄRÄYS	Rakennus- ja huoltotoimenpiteiden suunnittelussa tulee huomioida vaikutukset ympäristöön.
	KIERTOTALOUDEN JA JÄTEHUOLLON ALUE
MERKINNÄN KUVAUS	Merkinnällä osoitetaan maakunnallisten ja seudulliset jäte- ja kiertotaloustoimintojen alueet, kuten jätevedenpuhdistamot.
SUUNNITTELU- MÄÄRÄYS	<p>Alue on varattu jätehuollon ja kiertotalouden maakunnalliseen tai seudulliseen tarpeeseen. Maankäytön ja toimintojen suunnittelussa tulee mahdollistaa alueiden kiertotaloustoimintojen kehittäminen. Alueelle voi sijoittaa materiaalien ja tuotteiden uudelleenvalmistustoimintoja, kiertotalouteen liittyviä ylläpitopalveluja sekä käsiteltävien materiaalien välivarastointia ja loppusijoitusta. Alueen suunnittelussa ja alueen toimintoja järjestettäessä on erityistä huomiota kiinnitettävä ympäristönsuojeluun.</p> <p>Uuden alueen tarkka sijainti ja laajuus määritellään yksityiskohtaisemmassa suunnittelussa.</p> <p>Alueilla on voimassa MRL 33 §:n mukainen rakentamisrajoitus.</p>

4.2 Ominaisuusmerkinnät



LENTOMELUALUE

MERKINNÄN KUVAUS	Merkinnällä osoitetaan lentoasema-alueet, joilla Lden-melutasot ovat yli 55 dB:liä.
SUUNNITTELU- MÄÄRÄYS	Alueelle ei tule suunnitella sijoitettavaksi uusia toimintoja, jotka ovat herkkiä meluhaitoille. Yksityiskohtaisemmassa kaavoituksessa ja rakennussuunnittelussa tulee ottaa huomioon valtioneuvoston antamien melutason ohjearvojen vaatimukset.

4.3 Kehittämisperiaatemerkinnot



LOGISTIikkATOIMINTOJEN KEHITTÄMISVYÖHYKE

MERKINNÄN KUVAUS	Merkinnällä osoitetaan kehitettävät logistiikkatoimintojen vyöhykkeet Seinäjoen Itäväylän varressa ja Kauhavalla.
SUUNNITTELU- MÄÄRÄYS	<p>Yksityiskohtaisemmassa maankäytön suunnittelussa tulee turvata alueen kehittämisedellytykset yhdistettyjen kuljetusten logistiikkatoimintojen kehittämisalueena. Tavoitteena on alueen kehittyminen tavaraliikenteen kansallisena ja kansainvälisenä raide-, lento- ja tieliikenteen solmukohtana.</p> <p>Yksityiskohtaisemmassa suunnittelussa tulee mahdollistaa raideyhteyksien sijoittuminen alueelle. Logistiikkatoimintojen vyöhykkeelle saa sijoittaa teollisia, kaupallisia, hallinnollisia tai koulutukseen liittyviä toimintoja.</p> <p>Alueelle ei tule ohjata melulle herkkää toimintaa.</p>
	RAUTATIELIIKENTEEN KEHITTÄMISALUE
MERKINNÄN KUVAUS	Merkinnällä osoitetaan varaus Seinäjoen uudelle järjestelyratapihalle ja raideliikennettä palvelevien toimintojen sijoittaminen alueelle sekä varaus raideliikenteeseen tukeutuvien logistiikkaterminaalitoimintojen kehittämiseksi.
SUUNNITTELU- MÄÄRÄYS	<p>Muulla maankäytöllä ei saa estää varauksen myöhempää toteuttamista. Yksityiskohtaisemmassa suunnittelussa tulee varmistaa, että järjestelyratapihan toteuttamiseksi varataan riittävän laaja alue. Varaus tulee huomioida alueen tie- ja katuverkon suunnittelussa.</p> <p>Alueella on voimassa MRL 33 §:n mukainen rakentamisrajoitus.</p>
	KEVYEN LIIKENTEEN YHTEYSTARVE
MERKINNÄN KUVAUS	Merkinnällä osoitetaan kevyen liikenteen yhteystarpeet maantieverkolla.
SUUNNITTELU- MÄÄRÄYS	<p>Merkinnällä kehitetään seudullisia, kuntakeskusten, tai kuntakeskusten ja alakeskusten välisiä kevyen liikenteen väyliä. Yhteystarpeet tulee toteuttaa ensisijaisesti erillisinä kevyen liikenteen väylinä mutta tarvittaessa myös levennetyillä piennarratkaisuilla tai yhdystieverkon osana.</p> <p>Kevyen liikenteen väylän sijainti määritetään yksityiskohtaisemmassa kaavoituksessa ja tiesuunnittelussa.</p>



JOUKKOLIIKENTEEEN KEHITTÄMISKÄYTÄVÄ

MERKINNÄN KUVAUS

Merkinnällä osoitetaan työ-, opiskelu- ja asiointimatkojen sekä matkailun kannalta tärkeimmät joukkoliikenteen kehittämiskäytävät päätie- ja rataverkolla.

SUUNNITTELU- MÄÄRÄYS

Suunnittelussa tulee kiinnittää huomiota joukkoliikenteen kehittämistarpeisiin toteuttamalla toimivia julkisen liikenteen matka- ja kuljetusketjuja ja niiden solmukohtia. Palvelutasoa tulee kehittää joukkoliikenteen saavutettavuutta, pysäkkiäiheyttä, esteettömyyttä, infrastruktuuria ja vuorotarjontaa parantamalla.

5 Viherrakenne

5.1 Aluevarausmerkinnät




VIRKISTYSALUE

MERKINNÄN KUVAUS	Merkinnällä osoitetaan yleiseen virkistykseen ja ulkoiluun tarkoitettuja alueita. Alueella voi sijaita olemassa olevia vakituisia ja vapaa-ajan asuntoja.
SUUNNITTELU-MÄÄRÄYS	Alueen yksityiskohtaisemmassa suunnittelussa tulee varmistaa alueen saavutettavuus sekä turvata alueen käytön säilyminen ja kehittäminen yleiseen virkistykseen ja ulkoiluun. Alueella sallitaan virkistyskäyttöä ja retkeilyä palveleva rakentaminen sekä jo olemassa olevien rakennusten ja rakenteiden korjaus-, laajennus- ja muutostyöt. Alueen kehittämisessä on huomioitava rakennetut kulttuuriympäristö-, maisema- ja luontoarvot. Alueella on voimassa maankäyttö- ja rakennuslain 33 §:n mukainen rakentamisrajoitus.
	VIRKISTYSKOHDE
MERKINNÄN KUVAUS	Merkinnällä osoitetaan yleiseen virkistykseen ja ulkoiluun tarkoitettuja kohteita. Alueella voi sijaita olemassa olevia vakituisia ja vapaa-ajan asuntoja.
SUUNNITTELU-MÄÄRÄYS	Kohteen yksityiskohtaisemmassa suunnittelussa tulee varmistaa alueen saavutettavuus sekä turvata alueen käytön säilyminen ja kehittäminen yleiseen virkistykseen ja ulkoiluun. Alueella sallitaan virkistyskäyttöä ja retkeilyä palveleva rakentaminen sekä jo olemassa olevien rakennusten ja rakenteiden korjaus-, laajennus- ja muutostyöt. Alueen kehittämisessä on huomioitava rakennetut kulttuuriympäristö-, maisema- ja luontoarvot. Alueella on voimassa maankäyttö- ja rakennuslain 33 §:n mukainen rakentamisrajoitus.
	OHJEELLINEN ULKOILUREITTI
MERKINNÄN KUVAUS	Kehittämisperiaatemerkinällä osoitetaan olemassa olevia ja kehitettäviä maakunnallisesti ja seudullisesti merkittäviä ulkoilureittejä.
SUUNNITTELU-MÄÄRÄYS	Reitin tarkempi sijainti tulee suunnitella yhteistyössä maanomistajien ja viranomaistahojen kanssa.
	OHJEELLINEN MELONTAREITTI

MERKINNÄN KUVAUS	Kehittämisperiaatemerkinällä osoitetaan maakunnallisesti ja seudullisesti merkittävät melontareitit.
SUUNNITTELU-MÄÄRÄYS	Melontareitin sekä rantautumis- ja levähdyspaikkojen tarkempi suunnittelu tulee suunnitella yhteistyössä maanomistajien ja viranomaistahojen kanssa.
SL	LUONNONSUOJELUALUE
MERKINNÄN KUVAUS	Aluevarausmerkinnällä osoitetaan luonnonsuojelulain nojalla suojeltu tai suojeltavaksi tarkoitettu alue.
SUOJELU-MÄÄRÄYS	Alueella ei saa suorittaa sellaisia toimenpiteitä, jotka saattavat vaarantaa alueen suojeluarvoja. Alueella voidaan kuitenkin valtion luonnonsuojeluviranomaisen niin salliessa toteuttaa alueen suojeluarvojen säilyttämiseksi ja palauttamiseksi tarkoitettuja toimenpiteitä. Alueella on voimassa maankäyttö- ja rakennuslain 33 §:n mukainen rakentamisrajoitus.
S	SUOJELUALUE
MERKINNÄN KUVAUS	Aluevarausmerkinnällä osoitetaan suojelualueet, jotka voidaan toteuttaa luonnonsuojelulain ja/tai muun lainsäädännön nojalla. Lisäksi merkinnällä osoitetaan Metsähallituksen omalla päätöksellä muodostetut tai muodostettavat suojelualueet. Alueiden suojelun toteuttamisesta päätetään yksityiskohtaisemman suunnittelun yhteydessä.
SUOJELU-MÄÄRÄYS	Alueella ei saa suorittaa sellaisia toimenpiteitä, jotka saattavat vaarantaa alueen suojeluarvoja. Alueella on voimassa maankäyttö- ja rakennuslain 33 §:n mukainen rakentamisrajoitus.

5.2 Ominaisuusmerkinnät



LUONNON MONIMUOTOISUUDEN KANNALTA TÄRKEÄ ALUE

MERKINNÄN KUVAUS	Alueen erityisominaisuutta osoittavalla merkinnällä osoitetaan yleispiirteisellä rajauksella maakunnallisesti merkittävät laajat, yhtenäiset ja luontoarvoiltaan edustavat luontokokonaisuudet. Alueet ovat osa maakunnan ekologista verkostoa.
-------------------------	---

	Merkintä sallii mm. maa- ja metsätalouksen, maankäyttö- ja rakennuslain mukaisen asutuksen, matkailupalveluiden kehittämisen sekä jokamiehenoikeudella tapahtuvan virkistyskäytön.
SUUNNITTELU- MÄÄRÄYS	Alueen suunnittelussa tulee ottaa huomioon luonnon monimuotoisuusarvot ja edistää niiden säilymistä, sekä välttää luontoympäristön pirstoutumista. Alueen suunnittelussa ja kehittämisessä tulee erityisesti huomioida niiden elinkeinojen turvaaminen, jotka toiminnallaan ylläpitävät alueelle ominaisia luontotyyppisiä ja edistävät niiden säilymistä.
	LUONNON MONIMUOTOISUUDEN KANNALTA TÄRKEÄ ALUE
MERKINNÄN KUVAUS	Alueen erityisominaisuutta osoittavalla merkinnällä osoitetaan kasvillisuus- ja linnustoarvoiltaan merkittävä suoluontoalue, joka tulee ottaa huomioon tuulivoimatuotannon suunnittelussa.
SUUNNITTELU- MÄÄRÄYS	Alueen ja sen lähiympäristön käyttöä suunniteltaessa on otettava huomioon merkinnän kohteena olevan suoluonnon kasvillisuus- ja linnustoarvot, suoalueen vesitalous ja luontoarvojen säilymisen kannalta tarpeelliset ekologiset yhteydet.
	TULVARISKIALUE
MERKINNÄN KUVAUS	Merkinnällä osoitetaan valtakunnallisesti nimetty merkittävä tulvariskialue. Alueella vesistöjen pinnan nousu voi aiheuttaa huomattavia tulvavahinkoja.
SUUNNITTELU- MÄÄRÄYS	Maankäytön suunnittelussa tulee ottaa huomioon tulvariskialue ja tulvariskien hallintasuunnitelma sekä varautua sään ääri-ilmiöiden vaikutuksiin.
	NATURA 2000 -VERKOSTOON KUULUVA ALUE
MERKINNÄN KUVAUS	Alueen erityisominaisuutta osoittavalla merkinnällä osoitetaan Natura 2000 -verkostoon kuuluvat tai siihen ehdotetut alueet. Alueiden suojeluarvojen huomioon ottamisesta on säädetty luonnonsuojelulaissa.
SUUNNITTELU- MÄÄRÄYS	-

5.3 Kehittämisperiaatemerkinnot



VIHERYHTEYSTARVE

MERKINNÄN Kuvaus	Kehittämisperiaatemerkinnot osoitetaan olemassa olevat tai tavoitteelliset viheryhteydet, joilla on erityistä merkitystä ekologisen verkoston kannalta. Merkinnot on yleispiirteinen, eikä se osoita viheryhteyden tarkkaa sijaintia tai määritä sen leveyttä maastossa. Merkinnot ei rajoita maa- ja metsätalouden harjoittamista alueella.
SUUNNITTELU- MÄÄRÄYS	Alueen suunnittelussa on kiinnitettävä huomiota viheryhteyden säilymiseen tai toteutumiseen tavalla, joka mahdollistaa lajiston liikkumis- ja levittäytymismahdollisuudet. Yksityiskohtaisemmassa suunnittelussa tulee määrittää viheryhteyden tarkempi sijainti ja varmistaa maastokäytävän riittävä leveys.

6 Luonnonvarat ja energiantuotanto



6.1 Aluevarausmerkinnät

ek

KAIVOSALUE

MERKINNÄN KUVAUS	Merkinnällä osoitetaan kaivoslain mukainen kaivoskivennäisten hyödyntämiseen varattu alue.
SUUNNITTELU-MÄÄRÄYS	Alueen yksityiskohtaisemmassa suunnittelussa tulee ottaa erityisesti huomioon lähialueen luonto- ja virkistysarvot sekä toiminnan aiheuttamat vesistö- ja muut luontovaikutukset sekä tuotannon aikana että sen päätyttyä.
MERKINNÄN KUVAUS	Merkinnällä osoitetaan maakunnallisesti merkittävät energiahuoltoa palvelevat laitokset ja kantaverkon muuntamoiden alueet.
SUUNNITTELU-MÄÄRÄYS	Muuntamoalueelle voidaan sijoittaa muuntamorakenteiden lisäksi muita sähköteknisiä, esimerkiksi varastointiin liittyviä rakenteita. Seinäjoen Voiman voimalaitoksen ja laitosalueen rakentamista ohjataan lupamenttelyllä ja alempiasteisella kaavoituksella. Muuntamoiden alueella on voimassa MRL 33 §:n mukainen rakentamisrajoitus.
MERKINNÄN KUVAUS	Kohdemerkinnällä osoitetaan raakapuun ja bioenergiaraaka-aineiden kuljetuksiin liittyvän raide- ja tieliikenteen yhdistävän maakunnallisesti merkittävän terminaalin yleispiirteinen sijainti.
SUUNNITTELU-MÄÄRÄYS	Yksityiskohtaisemmassa suunnittelussa on huolehdittava terminaalin liikennejärjestelyjen toimivuudesta sekä niiden sovittamisesta asumiseen, rakennettuun kulttuuriympäristöön ja muuhun maankäyttöön.

6.2 Ominaisuusmerkinnät

	TURVETUOTANTOON SOVELTUVA ALUE
MERKINNÄN KUVAUS	Merkinnällä osoitetaan turvetuotantoon soveltuvia suoalueita. Turpeenoton laajuus ja sijainti alueella määräytyy tuotantoaluekohtaisen suunnittelun ja ympäristöluvan perusteella.
SUUNNITTELU-MÄÄRÄYS	Yksityiskohtaisemmassa suunnittelussa tulee huomioida turvetuotannon vaikutukset asutukseen. Alueen käyttöönoton suunnittelussa on kiinnitettävä erityistä huomiota vesiensuojelumenetelmien tehokkuuteen ja valuma-alueella yhtäaikaaisesti tuotannossa olevien alueiden määrään siten, että turvetuotanto osaltaan ottaa huomioon vesienhoidon toimenpideohjelmassa asetetut tavoitteet ja edistää niiden toteutumista. Suunnittelussa on huomioitava tuotantoalueiden yhteisvaikutukset vesistöihin ja valuma-alueen kokonaisuormitus, sekä tarvittaessa vaiheistettava tuotantoa huomioiden alapuolisten vesistöjen tila. Suunnittelussa tulee selvittää happamien sulfaattimaiden esiintyminen ja suunnitella tuotanto siten, ettei se aiheuta merkittävää hapanta huuhtoumaa.
	TÄRKEÄ VEDENHANKINTAAN SOVELTUVA POHJAVESIALUE
MERKINNÄN KUVAUS	Merkinnällä osoitetaan vedenhankintaa varten tärkeät pohjavesialueet ja muut vedenhankintakäyttöön soveltuvat pohjavesialueet.
SUUNNITTELU-MÄÄRÄYS	Aluetta koskevat toimenpiteet on suunniteltava siten, että ne eivät vaaranna pohjavesialueen vedenkäyttöä, pohjaveden laatua tai määrää.
	ARVOKAS HARJUALUE TAI MUU GEOLOGINEN MUODOSTUMA
MERKINNÄN KUVAUS	Merkinnällä osoitetaan ne geologiset muodostumat, jotka on luokiteltu valtakunnallisesti arvokkaiksi tuuli- ja rantakerrostumiksi, kallioalueiksi, moreenimuodostumiksi tai kivikoiksi, tai kuuluvat valtakunnalliseen harjijensuojeluohjelmaan.
SUUNNITTELU-MÄÄRÄYS	Alueen maankäyttö ja toimenpiteet tulee suunnitella ja toteuttaa siten, että alueen geologiset erityispiirteet turvataan.
	TUULIVOIMALOIDEN ALUE

MERKINNÄN Kuvaus

Merkinnällä osoitetaan seudullisesti merkittävä tuulivoiman tuotantoon soveltuva alue, jolla tarkoitetaan vähintään seitsemän (7) teollisen kokoluokan tuulivoimalan muodostamaa kokonaisuutta. Alueen tuulivoimaloiden kokonaismäärä ja sijainti, sekä alueelle sijoitettavien tuulivoimaloiden korkeus ja voimalateho määritellään yksityiskohtaisemmassa suunnittelussa.

Suunnittelu- Määräys

Tuulivoimaloiden alueen suunnittelussa on otettava huomioon rakentamisen ja käytön aikaiset vaikutukset asutukseen, liikenneväyliin ja liikennejärjestelyihin, maisemaan, kulttuuriperintöön, virkistykseen, elinkeinoihin, pohjavesiin ja luontoarvoihin. Yksityiskohtaisemmassa suunnittelussa tulee kiinnittää erityistä huomioita alueella pesivään, aluetta säännöllisesti käyttävään ja alueen yli muuttavaan linnustoon, sekä huomioida Natura 2000 -verkostoon kuuluviin alueisiin kohdistuvat vaikutukset. Lisäksi on otettava huomioon tuulivoimatuotannon yhteisvaikutukset.

Alueen yksityiskohtaisemmassa suunnittelussa tulee turvata lentoliikenteen ja puolustusvoimien toimintaedellytykset sekä ottaa huomioon puolustusvoimien toiminnasta, kuten tutkajärjestelmistä, valvontasensoreista ja radioyhteyksien turvaamisesta, johtuvat rajoitteet.

Tuulivoimaloiden alueen liittämisessä sähköverkkoon on ensisijaisesti pyrittävä hyödyntämään olemassa olevia johtokäytäviä.

Tuulivoimaloiden alueen 3 (Aitakangas) yksityiskohtaisemmassa suunnittelussa tulee kiinnittää erityistä huomiota metsäpeuran vaellusreitteihin ja lisääntymisalueisiin, sekä huomioida tuulivoiman vaikutukset alueella todetun suuren petolinnun reviiriin.

Tuulivoimaloiden alueen 5 (Hietikonneva) yksityiskohtaisemmassa suunnittelussa tulee kiinnittää erityistä huomiota tuulivoimaloiden maisemavaikutuksiin.

Tuulivoimaloiden alueen 7 (Napalankalliot) yksityiskohtaisemmassa suunnittelussa tulee huomioida tuulivoiman vaikutukset alueella todettujen suurten petolintujen reviireihin. Yksityiskohtaisemmassa suunnittelussa tulee ottaa huomioon, ettei tuulivoimaloista muodostu valtakunnallisesti arvokkaan Kuortaneenjärven kulttuurimaiseman maisemakuvaan hallitsevaa elementtiä. Tuulivoimaloiden sijoittelun lähtökohtana tulee olla valtakunnallisesti arvokkaiden maisema-alueiden ja valtakunnallisesti merkittävien rakennettujen kulttuuriympäristöjen erityisarvojen turvaaminen.

Tuulivoimaloiden alueen 8 (Haukineva) yksityiskohtaisemmassa suunnittelussa tulee kiinnittää erityistä huomiota tuulivoimaloiden maisemavaikutuksiin.

Tuulivoimaloiden alueen 9 (Peurainneva) yksityiskohtaisemmassa suunnittelussa tulee huomioida tuulivoiman vaikutukset alueella todetun suuren petolinnun reviiriin.

Tuulivoimaloiden alueen 10 (Oksivuori-Ooperi) yksityiskohtaisemmassa suunnittelussa tulee ottaa huomioon, ettei tuulivoimaloista muodostu Kyrönjokilaakson kulttuurimaisemien, Orisbergin kulttuurimaiseman tai Ilmajoen Alajoen lakeusmaiseman valtakunnallisesti arvokkaiden maisema-alueiden maisemakuvaan hallitsevaa elementtiä. Tuulivoimaloiden sijoittelun lähtökohtana tulee olla valtakunnallisesti arvokkaiden maisema-alueiden ja valtakunnallisesti merkittävien rakennettujen kulttuuriympäristöjen erityisarvojen turvaaminen.

Tuulivoimaloiden alueen 13 (Talpakandräme) yksityiskohtaisemmassa suunnittelussa tulee kiinnittää erityistä huomiota metsäpeuran vaellusreitteihin ja lisääntymisalueisiin, sekä huomioida tuulivoiman vaikutukset alueella todetun suuren petolinnun reviiriin.

Tuulivoimaloiden alueen 14 (Pauhusaari) yksityiskohtaisemmassa suunnittelussa tulee huomioida tuulivoiman vaikutukset alueella todettujen suurten petolintujen reviireihin. Alueen suunnittelussa tulee kiinnittää erityistä huomiota tuulivoimaloiden maisemavaikutuksiin.

Tuulivoimaloiden alueen 20 (Lakiakangas) yksityiskohtaisemmassa suunnittelussa tulee huomioida tuulivoiman vaikutukset alueella todettujen suurten petolintujen reviireihin, sekä ottaa huomioon Lapväärtinjokeen ja Isojokeen kohdistuvat vesistövaikutukset.

Tuulivoimaloiden alueen 21 (Piikkilänviita) yksityiskohtaisemmassa suunnittelussa tulee huomioida tuulivoiman vaikutukset alueella todetun suuren petolinnun reviiriin, sekä ottaa huomioon Lapväärtinjokeen ja Isojokeen kohdistuvat vesistövaikutukset. Alueen suunnittelussa tulee kiinnittää erityistä huomiota tuulivoimaloiden maisemavaikutuksiin.

Tuulivoimaloiden alueen 22 (Perkiönmäki) yksityiskohtaisemmassa suunnittelussa huomioida tuulivoiman vaikutukset alueella todetun suuren petolinnun reviiriin.

Tuulivoimaloiden alueen 33 (Iso Saapasneva) yksityiskohtaisemmassa suunnittelussa tulee kiinnittää erityistä huomiota tuulivoimaloiden maisemavaikutuksiin sekä metsäpeuran vaellusreitteihin ja lisääntymisalueisiin.

Tuulivoimaloiden alueen 34 (Kimpilamminkangas) yksityiskohtaisemmassa suunnittelussa tulee kiinnittää erityistä huomiota metsäpeuran vaellusreitteihin ja lisääntymisalueisiin, sekä huomioida tuulivoiman vaikutukset alueella todetun suuren petolinnun reviiriin.

Tuulivoimaloiden alueen 35 (Palloneva) yksityiskohtaisemmassa suunnittelussa tulee kiinnittää erityistä huomiota tuulivoimaloiden maisemavaikutuksiin.

Tuulivoimaloiden alueen 36 (Harjaneva) yksityiskohtaisemmassa suunnittelussa huomioida tuulivoiman vaikutukset alueella todetun suuren petolinnun reviiriin.

Tuulivoimaloiden alueen 41 (Isohaudankangas) yksityiskohtaisemmassa suunnittelussa tulee kiinnittää erityistä huomiota metsäpeuran vaellusreitteihin ja lisääntymisalueisiin.

Tuulivoimaloiden alueen 9979 (Ilvesneva) yksityiskohtaisemmassa suunnittelussa huomioida tuulivoiman vaikutukset alueella todetun suuren petolinnun reviiriin.

Tuulivoimaloiden alueen 9980 (Kröninkangas) yksityiskohtaisemmassa suunnittelussa tulee huomioida tuulivoiman vaikutukset alueella todetun suuren petolinnun reviiriin.

Tuulivoimaloiden alueen 9982 (Konttisuo) yksityiskohtaisemmassa suunnittelussa tulee kiinnittää erityistä huomiota tuulivoimaloiden maisemaan aiheuttamiin vaikutuksiin sekä metsäpeuran vaellusreitteihin ja lisääntymisalueisiin.

Tuulivoimaloiden alueen 9983 (Savonneva) yksityiskohtaisemmassa suunnittelussa tulee huomioida tuulivoiman vaikutukset alueella todetun suuren petolinnun reviiriin sekä metsäpeuran vaellusreitteihin ja lisääntymisalueisiin.

Tuulivoimaloiden alueen 9984 (Louhukangas) yksityiskohtaisemmassa suunnittelussa tulee kiinnittää erityistä huomiota metsäpeuran vaellusreitteihin ja lisääntymisalueisiin.

Tuulivoimaloiden alueen 9985 (Korkeamaa) yksityiskohtaisemmassa suunnittelussa tulee kiinnittää erityistä huomiota metsäpeuran vaellusreitteihin ja lisääntymisalueisiin.

Tuulivoimaloiden alueen 9986 (Jouttikallio) yksityiskohtaisemmassa suunnittelussa tulee kiinnittää erityistä huomiota tuulivoimaloiden maisemaan aiheuttamiin vaikutuksiin.

Tuulivoimaloiden alueen 9988 (Rajamäenkylä) yksityiskohtaisemmassa suunnittelussa tulee huomioida tuulivoiman vaikutukset alueella todetun suuren petolinnun reviiriin, turvata läheisen luonnon monimuotoisuuden kannalta tärkeän alueen luontoarvojen säilyminen sekä ottaa huomioon Lapväärtinjokeen ja Isojokeen kohdistuvat vesistövaikutukset.


Tuulivoimaloiden alueen 9989 (Mikonkeidas) yksityiskohtaisemmassa suunnittelussa tulee huomioida tuulivoiman vaikutukset alueella todetun suuren petolinnun reviiriin.

Tuulivoimaloiden alueen 9990 (Kulmasaarenmäki) yksityiskohtaisemmassa suunnittelussa tulee huomioida tuulivoiman vaikutukset alueella todetun suuren petolinnun reviiriin.

Tuulivoimaloiden alueen 9992 (Vöyrinkangas) yksityiskohtaisemmassa suunnittelussa tulee huomioida tuulivoiman vaikutukset alueella todetun suuren petolinnun reviiriin. Alueen suunnittelussa tulee kiinnittää erityistä huomiota tuulivoimaloiden maisemavaikutuksiin.

Tuulivoimaloiden alueen 9993 (Haapikangas) yksityiskohtaisemmassa suunnittelussa tulee huomioida tuulivoiman vaikutukset alueella todetun suuren petolinnun reviiriin.

Tuulivoimaloiden alueen 9998 (Santavuori) yksityiskohtaisemmassa suunnittelussa tulee ottaa huomioon, ettei tuulivoimaloista muodostu valtakunnallisesti arvokkaan Ilmajoen Alajoen lakeusmaiseman maisemakuvaa hallitsevaa elementtiä. Tuulivoimaloiden sijoittelun lähtökohtana tulee olla valtakunnallisesti arvokkaiden maisema-alueiden erityisarvojen turvaaminen.



AURINKOENERGIAN TUOTANTOON SOVELTUVA ALUE

MERKINNÄN KUVAUS

Merkinnällä osoitetaan teollisen mittaluokan aurinkoenergiatuotantoon soveltuvia alueita.

SUUNNITTELU- MÄÄRÄYS

Aurinkoenergian tuotantoalueiden suunnittelussa on otettava huomioon toteutettavien toimenpiteiden yhteensovittaminen kulttuuri-, maisema-, virkistys- ja luontoarvoihin sekä olemassa oleviin elinkeinoihin ja asutukseen.

Yksityiskohtaisemmassa suunnittelussa on kiinnitettävä huomiota alueiden toteuttamisen kokonaisvaikutuksiin ilmastopäästöjen osalta.



MAA- TAI KALLIOKIVIAINESTEN OTTOON SOVELTUVA ALUE


MERKINNÄN KUVAUS

Merkinnällä osoitetaan alueita, joilla sijaitsee maakunnan kiviaineshuollon kannalta määrällisesti, laadullisesti ja/tai sijainnin perusteella merkittäviä maaperän tai kallioperän kiviainesvaroja. Alueiden rajaukset tarkentuvat arvioitaessa ottamisedellytyksiä maa-ainelain edellyttämällä tavalla.

SUUNNITTELU- MÄÄRÄYS

Alueen yksityiskohtaisemmassa suunnittelussa tulee huomioida maa- ja kalliokiviainesten ottamisedellytysten säilyminen. Suunnittelussa on huomioitava toiminnan vaikutukset asutukseen, luonto- ja kulttuuriympäristöön, vesistöihin sekä liikenteeseen. Maa- ja kalliokiviainesten ottamista suunniteltaessa ja toteutettaessa on otettava huomioon alueen jälkikäyttö, joka tulee sovittaa yhteen ympäröivien alueiden maankäytön kanssa.

6.3 Kehittämisperiaatemerkinnot



UUSIUTUVAN ENERGIAN JA BIOTEOLLISUUDEN KEHITTÄMISALUE

MERKINNÄN KUVAUS

Kehittämisperiaatemerkinnot osoitetaan uusiutuvan ja biopohjaisen energian tuotantoon ja jalostukseen sekä energiateknologiaan erikoistuvan teollisuuden toimintaan soveltuva alue.

SUUNNITTELU- MÄÄRÄYS

Yksityiskohtaisemmassa suunnittelussa tulee luoda mahdollisuudet uusiutuvan energiatuotannon ja biotuotteiden jalostuksen sekä niitä tukevan teollisuuden sijoittumiseen alueelle. Alueella tulee olla toimiva terminaali, joka mahdollistaa biomassojen suurimittakaavaisen varastoinnin ja kuljetukset eri liikennemuotoja hyödyntäen.

7 Kulttuuriympäristö

7.1 Aluevarausmerkinnät



ERILLISLAILLA SUOJELTU RAKENNUSKOHDE

MERKINNÄN KUVAUS	Merkinnällä osoitetaan erillislaeilla suojellut kohteet (laki rakennusperinnön suojelemisesta, asetus valtion omistamien rakennusten suojelusta sekä kirkkolailla suojellut kohteet). Lähekkäin sijaitsevat ja samaan rakennuskokonaisuuteen esim. pihapiiriin kuuluvat suojellut rakennukset on yhdistetty yhden kohdemerkinnän alle.
SUUNNITTELU- MÄÄRÄYS	-

7.2 Ominaisuusmerkinnät



VALTAKUNNALLISESTI ARVOKAS MAISEMA-ALUE

MERKINNÄN KUVAUS	Merkinnällä osoitetaan valtakunnallisesti arvokkaat maisema-alueet (VAMA, Valtioneuvosto 2021).
SUUNNITTELU- MÄÄRÄYS	Suunnittelussa, käytössä ja rakentamisessa on varmistettava, että merkittävien kulttuuriympäristöjen ja luonnonperinnön arvot säilyvät. Tarkemmassa suunnittelussa ja rakentamisessa tulee ottaa huomioon maisema-alue kokonaisuutena, sen erityispiirteet ja ajallinen kerroksellisuus siten, että siihen liittyvät arvot turvataan ja aluetta voidaan kehittää. Avoimen, yhtenäisen peltoalueen säilymiseen ja uusien rakennuspaikkojen sijoittamiseen on kiinnitettävä erityistä huomiota.



MAAKUNNALLISESTI ARVOKAS MAISEMA-ALUE

MERKINNÄN KUVAUS	Merkinnällä osoitetaan maakunnallisesti arvokkaat maisema-alueet (MAMA).
-----------------------------	--

<p>SUUNNITTELU- MÄÄRÄYS</p>	<p>Suunnittelussa, käytössä ja rakentamisessa on varmistettava, että merkittävien kulttuuriympäristöjen ja luonnonperinnön arvot säilyvät. Tarkemmassa suunnittelussa ja rakentamisessa tulee ottaa huomioon maisema-alue kokonaisuutena, sen erityispiirteet ja ajallinen kerroksellisuus siten, että siihen liittyvät arvot turvataan ja aluetta voidaan kehittää. Avoimen, yhtenäisen peltoalueen säilymiseen ja uusien rakennuspaikkojen sijoittamiseen on kiinnitettävä erityistä huomiota.</p>
	<p>VALTAKUNNALLISESTI MERKITTÄVÄ RAKENNETTU KULTTUURIYMPÄRISTÖ</p>
<p>MERKINNÄN KUVAUS</p>	<p>Merkinnällä osoitetaan valtakunnallisesti merkittävät rakennetun kulttuuriympäristön alueet, tiet ja kohteet (RKY, Valtioneuvosto 2009). Pienialaiset alueet osoitetaan kohdemerkinnällä.</p>
<p>SUUNNITTELU- MÄÄRÄYS</p>	<p>Alueen suunnittelussa on otettava huomioon arvokkaan rakennetun kulttuuriympäristön turvaaminen. Suunnittelussa, käytössä ja rakentamisessa on varmistettava, että kulttuuriympäristön ja luonnonperinnön arvot säilyvät. Uusi rakentaminen ja ympäristön kehittäminen on sopeutettava alueen kulttuuriympäristön erityispiirteisiin ja ajalliseen kerroksellisuuteen.</p>
	<p>MAAKUNNALLISESTI MERKITTÄVÄ RAKENNETTU KULTTUURIYMPÄRISTÖ</p>
<p>MERKINNÄN KUVAUS</p>	<p>Merkinnällä osoitetaan maakunnallisesti merkittävät rakennetun kulttuuriympäristön (MKY) alueet, tiet ja kohteet. Pienialaiset alueet osoitetaan kohdemerkinnällä.</p>
<p>SUUNNITTELU- MÄÄRÄYS</p>	<p>Alueen suunnittelussa ja ylläpidossa on huomioitava arvokkaan rakennetun kulttuuriympäristön sekä luonnonperinnön turvaaminen. Tarkemmassa suunnittelussa, käytössä ja rakentamisessa tulee turvata sekä edistää kylä- ja kaupunkikuvan rakennusperinnön arvojen säilymistä ja kehittämistä. Uusi rakentaminen ja ympäristön kehittäminen on sopeutettava alueen kulttuuriympäristön ominaispiirteisiin ja ajalliseen kerroksellisuuteen.</p>

8 Kohdeluettelo

8.1 Aluerakenne

Merkintä	Kohteen nimi	Kunta
Taajamatoimintojen alue	Alajärvi	Alajärvi
	Lehtimäki	Alajärvi
	Alavus	Alavus
	Tuuri	Alavus
	Töysä	Alavus
	Evijärvi	Evijärvi
	Ilmajoki	Ilmajoki
	Koskenkorva	Ilmajoki
	Ahonkylä	Ilmajoki, Seinäjoki
	Halkosaari	Ilmajoki, Seinäjoki
	Isojoki	Isojoki
	Isokyrö	Isokyrö
	Tervajoki	Isokyrö
	Karjajoki	Karjajoki
	Kauhajoki	Kauhajoki
	Alahärmä	Kauhava
	Kauhava	Kauhava
	Kortesjärvi	Kauhava
	Ylihärmä	Kauhava
	Kuortane	Kuortane
	Jalasjärvi	Kurikka
	Jurva	Kurikka
	Kurikka	Kurikka
	Lappajärvi	Lappajärvi
	Lapua	Lapua
	Heikkilä-Niemistö	Seinäjoki
	Peräseinäjoki	Seinäjoki
	Seinäjoki	Seinäjoki
	Ylistaro	Seinäjoki
	Soini	Soini
	Teuva	Teuva
	Vimpeli	Vimpeli
	Ähtäri	Ähtäri
Keskustatoimintojen alue	Lapua	Lapua
	Seinäjoki	Seinäjoki
	Alajärvi	Alajärvi

	Alavus	Alavus
	Evijärvi	Evijärvi
	Ilmajoki	Ilmajoki
	Isojoki	Isojoki
	Isokyrö	Isokyrö
	Karjajoki	Karjajoki
	Kauhajoki	Kauhajoki
	Kauhava	Kauhava
	Kuortane	Kuortane
	Kurikka	Kurikka
	Lappajärvi	Lappajärvi
	Lapua	Lapua
	Soini	Soini
	Teuva	Teuva
	Vimpeli	Vimpeli
	Ähtäri	Ähtäri
Keskustatoimintojen alakeskus	Alahärmä	Kauhava
	Ylihärmä	Kauhava
	Jalasjärvi	Kurikka
	Jurva	Kurikka
	Eskoo	Seinäjoki
	Peräseinäjoki	Seinäjoki
	Ylistaro	Seinäjoki
Kylä	Luoma-aho	Alajärvi
	Myllykangas-Kurejoki-Höykkylä	Alajärvi
	Paalijärvi	Alajärvi
	Jokivarsi	Alavus
	Ritola	Alavus
	Lahdenkylä	Evijärvi
	Särkikylä	Evijärvi
	Munakka	Ilmajoki
	Neiro	Ilmajoki
	Nopankylä	Ilmajoki
	Heikkilä	Isojoki
	Vanhakylä	Isojoki
	Lehmäjoki	Isokyrö
	Myrkky	Karjajoki
	Hyppä	Kauhajoki
	Kainasto	Kauhajoki
	Nummijärvi	Kauhajoki
	Päntäne	Kauhajoki

	Kangas	Kauhava
	Köykkäri	Kauhava
	Ylikylä	Kauhava
	Leppälänkylä	Kuortane
	Mäyry	Kuortane
	Ruona	Kuortane
	Ylijoki	Kuortane
	Ilvesjoki	Kurikka
	Jokipii	Kurikka
	Koskue	Kurikka
	Luopa	Kurikka
	Luopajärvi	Kurikka
	Itäkylä	Lappajärvi
	Länsiranta	Lappajärvi
	Haapakoski	Lapua
	Hellanmaa	Lapua
	Kauhajärvi	Lapua
	Tiistenjoki	Lapua
	Keski-Nurmo	Seinäjoki
	Kihniänkylä	Seinäjoki
	Kiikku	Seinäjoki
	Koura	Seinäjoki
	Veneskoski	Seinäjoki
	Kukonkylä	Soini
	Norinkylä	Teuva
	Perälä	Teuva
	Äystö	Teuva
	Lakaniemi	Vimpeli
	Sääksjärvi	Vimpeli
	Myllymäki	Ähtäri
	Mäkikylä	Ähtäri
Teollisuus- ja varastoalue	Hoisko	Alajärvi
	Höykkylä	Alajärvi
	Lehtimäen teollisuusalue	Alajärvi
	Luoma-aho	Alajärvi
	Ojanperän teollisuusalue	Alajärvi
	Lasipellon teollisuusalue	Alavus
	Ranta-Töysä	Alavus
	Rekola	Alavus
	Ritola	Alavus
	Toppila	Alavus
	Töysän teollisuusalue	Alavus
	Vattuaho	Evijärvi

	Ilmajoen teollisuusalue	Ilmajoki
	Koskenkorva	Ilmajoki
	Kirkonkylän teollisuusalue	Isojoki
	Mäkikaupungin teollisuusalue	Isojoki
	Isonkyrön teollisuusalue	Isokyrö
	Kirkonkylän teollisuusalue	Karjajoki
	Sahakangas	Karjajoki
	Aronkylän teollisuusalue	Kauhajoki
	Lellavan teollisuusalue	Kauhajoki
	Panulan teollisuusalue	Kauhajoki
	Härmän teollisuusalue	Kauhava
	Ollinkangas	Kauhava
	Passi-Tornimäki	Kauhava
	Perälän teollisuusalue	Kauhava
	Vaasantien teollisuusalue	Kauhava
	Ylihärmän teollisuusalue	Kauhava
	Haaviston teollisuusalue	Kuortane
	Leppälänkylä	Kuortane
	Sampolan teollisuusalue	Kuortane
	Ikari	Kurikka
	Jokipii	Kurikka
	Koivikko	Kurikka
	Koja	Kurikka
	Koskimäen teollisuusalue	Kurikka
	Paulaharjun teollisuusalue	Kurikka
	Salontien teollisuusalue	Kurikka
	Kivioja	Lappajärvi
	Honkimetsä	Lapua
	Jouttikallio	Lapua
	Koivula	Lapua
	Atria	Seinäjoki
	Haukineva	Seinäjoki
	Kylänpää	Seinäjoki
	Peräseinäjoen teollisuusalue	Seinäjoki
	Roves	Seinäjoki
	Seinäjoki etelä	Seinäjoki
	Seinäjoki etelä-kaakko	Seinäjoki
	Teräsmäki	Seinäjoki
	Soinin teollisuusalue	Soini
	Yrityslaakso	Soini
	Horontie	Teuva
	Perälä	Teuva
	Rannila	Vimpeli

	Inhan tehtaat	Ähtäri
	Keskustan teollisuusalue	Ähtäri
Matkailupalvelujen alue	Tuuri	Alavus
	Härmän kuntokeskuksen alue	Kauhava
	Powerparkin alue	Kauhava
	Urheiluopiston alue	Kuortane
	Nykälänniemi	Lappajärvi
	Simpsio	Lapua
	Eläinpuisto	Ähtäri
Vähittäiskaupan suuryksikkö	Pohjoinen sisääntulotie	Alajärvi
	Aronkylä	Kauhajoki
	Magneetti	Kurikka
	Novapark	Lapua
	Eskoo	Seinäjoki
Vähittäiskaupan matkailua palveleva suuryksikkö	Tuuri	Alavus
	Powerpark, Alahärmä	Kauhava
Paljon tilaa vaativan erikoistavarakaupan suuryksikkö	Tervajoki	Isokyrö
Puolustusvoimien alue, kohdemerkintä	Ilmajoen Myllykylän puolustusvoimien alue	Ilmajoki
	Ilmajoen Tuomikylän puolustusvoimien alue	Ilmajoki
	Ähtäri Inhan puolustusvoimien alue	Ähtäri
Puolustusvoimien alue	Palolampi	Ähtäri
Puolustusvoimien ampuma- ja harjoitusalue	Peuranevan ampuma- ja harjoitusalue	Lappajärvi
Ampumarata	Järvipohjanmaan ampumarata	Alajärvi
	Sport Center Lakis	Alajärvi
	Tusanpuolen ampumarata	Alavus
	Hautakankaan ampumarata	Evijärvi
	Sotkan ampumahiihtostadion	Kauhajoki
	Ekohovin ampumarata	Kauhava
	Kauhavan Erämiesten Pihlajamäen ampumarata	Kauhava
	Itäisen ampumarata	Kurikka
	Kurikan Kiimanevan ampumarata	Kurikka
	Lintuharjun ampumarata	Kurikka
	Kivimäen ampumarata	Lapua
	Jouppilanvuoren ampumahiihtorata	Seinäjoki
	Järvirannan ampumaurheilukeskus	Seinäjoki
	Peräseinäjoen Metsästysseuran ampumarata	Seinäjoki
	Paskoonharjun ampumarata	Teuva
	Torakan ampumarata	Ähtäri
Moottoriturheilurata	Murronnevan motocrossrata	Alavus

	Töysän kartingrata	Alavus
	Huussin motocrossrata	Ilmajoki
	Sotka	Kauhajoki
	Kalmookangas	Kauhava
	Botniaring	Kurikka
	Murtoharjun moottorirata	Kurikka
	Särkiniemi	Lappajärvi
	Kivimäki	Lapua
	Moottoriurheilukeskus	Seinäjoki
	Kettumäen moottoriurheilualue	Ähtäri
Suoja-alue, varalaskupaikka	Alavus	Alavus, Kuortane
	Kauhava	Kauhava
Suojavyöhyke	Ilmajoen Navettamäen suojavyöhyke	Ilmajoki
	Ähtäriin Inhan suojavyöhyke	Ähtäri
	Ähtäriin Palolammen suojavyöhyke	Ähtäri, Soini
Suojavyöhyke, varalaskupaikka	Alavus	Alavus, Kuortane
	Kauhava	Kauhava, Lappajärvi
Melualue	Palolampi	Ähtäri
Kaupunkikehittämisen kohdealue	Seinäjoki-Nurmo, Ilmajoki Ahonkylä-Rengonharju	Seinäjoki, Ilmajoki
Ruoantuotannon ydinvyöhyke	Evijärvi	Evijärvi
	Luovankylä-Luopajärvi-Jokipii	Ilmajoki, Kurikka
	Koskenkorva	Ilmajoki, Kurikka, Seinäjoki
	Kauppila-Perälä-Riippi- Äystö-Karijoen Myrkkyy	Karijoki, Teuva
	Alahärmä	Kauhava
	Kauhava	Kauhava
	Kyrönjokilaakso	Kurikka, Kauhajoki
	Jalasjärvi	Kurikka, Seinäjoki
	Itäkylä-Kuoppala	Lappajärvi, Vimpeli
	Isokyrö-Ylistaro-Ilmajoki	Lapua, Ilmajoki, Seinäjoki, Isokyrö
	Lapuan Alajoki - Kauhava	Lapua, Kauhava, Seinäjoki
	Lapuanjokilaakso	Lapua, Kuortane
	Kainastonjokilaakso - Päntäne	Teuva, Kurikka, Kauhajoki
Maaseudun kehittämisen ja kyläasumisen ydinvyöhyke	Länsiranta - Kurenjokilaakso	Alajärvi, Lappajärvi
	Kirkonkylä - Kukonkylä	Alajärvi, Soini
	Levijoki	Alajärvi, Soini
	Sulkavankylä - Sapsalampi	Alavus
	Neiro	Ilmajoki

	Isojoki	Isojoki
	Karjajoki	Karjajoki
	Hyypänjokilaakso	Kauhajoki
	Kangas-Kosola-Rannanjärvi	Kauhava, Seinäjoki, Isokyrö
	Kuortaneenjärven ympäristö	Kuortane, Lapua
	Nurmonjokilaakso	Lapua, Seinäjoki
	Kirkonkylä-Viitala-Honkakylä	Seinäjoki, Ilmajoki
	Kirkonkylä-Närvijoki-Niemenkylä-Järvenpää	Teuva, Kurikka
	Peränne-Alastaipale	Ähtäri
Teollisuuden kehittämisvyöhyke	Rannila - Luoma-aho - Hoisko	Alajärvi, Vimpeli
	Alavus	Alavus
	Isokyrö	Isokyrö
	Kauhajoki	Kauhajoki
	Alahärmä	Kauhava
	Kauhava	Kauhava
	Ylihärmä	Kauhava
	Ikari	Kurikka
	Jalasjärvi-Jokipii	Kurikka
	Hellanmaa	Lapua
	Lapua	Lapua
	Ylistaro	Seinäjoki
	Soini	Soini
Matkailun ja virkistyksen kehittämisvyöhyke	Lappajärvi-Evijärvi	Alajärvi, Evijärvi, Lappajärvi, Vimpeli
	Ähtäri	Alajärvi, Ähtäri, Alavus, Soini
	Alavus	Alavus, Seinäjoki, Kuortane
	Kyrönjoki	Ilmajoki, Kurikka, Seinäjoki, Isokyrö, Lapua
	Suupohja	Karjajoki, Isojoki, Kauhajoki
	Kuortane	Lapua, Kuortane
	Kalajärvi	Seinäjoki
	Soini	Soini
Kauhajoki-Seinäjoki-Kauhava - kehittämisvyöhyke	Kurikka-Ilmajoki-Seinäjoki kehittämisvyöhyke	Ilmajoki, Kurikka
	Kauhajoen kehittämisvyöhyke	Kauhajoki
	Kauhavan kehittämisvyöhyke	Kauhava
	Seinäjoki-Lapua kehittämisvyöhyke	Lapua, Seinäjoki
Seinäjoki-Vaasa-kehittämisvyöhyke	Seinäjoki - Vaasa	Ilmajoki, Seinäjoki, Isokyrö
Kaupallinen vyöhyke (km1)	Roves	Seinäjoki

Kaupallinen vyöhyke (km2)	Seinäjoki	Seinäjoki
Moottorikelkkailureitti	Kätkäjärvi - Koskenkylä	Alajärvi
	Alavus - Töysä - Savello	Alavus
	Seinäjoki - Kuorasjärvi - Kalajärvi - Pirkanmaa	Alavus, Seinäjoki
	Soini - Lehtimäki - Töysä - Ähtäri - Keski-Suomi	Alavus, Soini, Ähtäri, Alajärvi
	Ilmajoki - Ylistaro	Ilmajoki, Seinäjoki
	Isojoki - Satakunta	Isojoki
	Karjajoki - Kauhajoki - Luopa	Kauhajoki
	Nummijärvi - Muurahainen - Satakunta	Kauhajoki
	Reitti Kauhajoella	Kauhajoki
	Hukankeidas-Kangasjärvi-Satakunta	Kauhajoki, Isojoki
	Kuortane - Alavus - Pirkanmaa	Kuortane, Alavus
	Pohjanmaa - Jurva - Kurikka - Luopa	Kurikka
	Ala-Valli - Kalajärvi - Kuivasjärvi	Kurikka, Alavus, Seinäjoki
	Kalajaisjärvi - Ilmajoki - Jalasjärvi	Kurikka, Ilmajoki
	Isokyrö - Ylistaro - Halkosaari - Ilmajoki - Kurikka	Kurikka, Ilmajoki, Seinäjoki, Isokyrö
	Luopa - Nummijärvi - Satakunta	Kurikka, Kauhajoki
	Nummijärvi - Pirunpesä - Pirkanmaa	Kurikka, Kauhajoki
	Karjajoki - Teuva - Kurikka	Kurikka, Kauhajoki, Teuva, Karjajoki
	Luopajärvi - Peräseinäjoki	Kurikka, Seinäjoki
	Lappajärvi - Alajärvi - Soini - Keski-Suomi	Lappajärvi, Soini, Vimpeli, Alajärvi
	Nurmo - Kuortane - Lehtimäki	Lapua, Alavus, Kuortane, Alajärvi
	Evijärvi - Lappajärvi - Kauhava - Lapua	Lapua, Evijärvi, Kauhava, Lappajärvi
	Alahärmä - Ylihärmä - Lapua - Nurmo	Lapua, Kauhava, Seinäjoki
	Soini - Ähtäri	Soini, Ähtäri
	Myrkky - Teuva	Teuva, Karjajoki
	Alajärvi - Möksy - Keski-Pohjanmaa	Vimpeli, Alajärvi
	Moksuniemi-Pirkanmaa	Ähtäri

8.2 Liikenne ja teknisen huollon verkostot

Liikenne

Merkintä	Kohteen nimi	Kunta
Valtatie/kantatie	Valtatie 18	Alavus, Ähtäri, Seinäjoki
	Kantatie 63	Evijärvi
	Kantatie 63	Evijärvi, Kauhava
	Kantatie 44	Kauhajoki
	Valtatie 19	Kauhava
	Valtatie 3	Kurikka
	Valtatie 19	Kurikka, Ilmajoki
	Valtatie 3	Kurikka, Ilmajoki, Isokyrö
	Kantatie 67	Kurikka, Kauhajoki, Teuva
	Kantatie 68	Lappajärvi, Evijärvi, Vimpeli, Alajärvi
	Valtatie 16	Lappajärvi, Lapua, Seinäjoki, Alajärvi
	Kantatie 66	Lapua, Alavus, Kuortane
	Valtatie 18	Seinäjoki
	Kantatie 58	Ähtäri
	Kantatie 68	Ähtäri
Seututie tai pääkatu	Seututie 751	Evijärvi
	Seututie 701	Ilmajoki, Seinäjoki
	Seututie 661	Isojoki
	Seututie 664	Karjajoki, Isojoki
	Seututie 274	Kauhajoki
	Seututie 661	Kauhajoki
	Seututie 663	Kauhajoki, Karjajoki
	Seututie 725	Kauhava
	Seututie 738	Kauhava
	Seututie 733	Kauhava, Lappajärvi
	Seututie 741	Kauhava, Lappajärvi
	Seututie 723	Kauhava, Seinäjoki
	Seututie 273	Kurikka
	Seututie 689	Kurikka
	Seututie 672	Kurikka, Alavus, Kauhajoki, Seinäjoki
	Seututie 685	Kurikka, Kauhajoki, Teuva
	Seututie 687	Kurikka, Teuva, Karjajoki
	Seututie 711	Lappajärvi, Alajärvi
	Seututie 694	Seinäjoki

	Seututie 697	Seinäjoki, Soini, Kuortane, Alajärvi, Alavus
	Seututie 714	Soini, Alajärvi
	Seututie 673	Teuva
	Seututie 682	Teuva
	Seututie 687	Teuva, Karijoki
	Seututie 750	Vimpeli
Seudullisesti merkittävä yhdystie	Yhdystie 7115	Alajärvi
	Yhdystie 7120	Alajärvi
	Yhdystie 7122	Alajärvi
	Yhdystie 7054	Alavus
	Yhdystie 7056	Alavus
	Yhdystie 7060	Alavus, Alajärvi
	Yhdystie 6942	Alavus, Seinäjoki
	Yhdystie 7411	Evijärvi, Kauhava
	Yhdystie 7002	Ilmajoki
	Yhdystie 7000	Ilmajoki, Seinäjoki
	Yhdystie 7013	Ilmajoki, Seinäjoki
	Yhdystie 7036	Ilmajoki, Seinäjoki
	Yhdystie 7201	Isokyrö
	Yhdystie 7202	Isokyrö
	Yhdystie 6700	Kauhajoki
	Yhdystie 7323	Kauhava
	Yhdystie 7071	Kuortane, Alavus
	Yhdystie 6841	Kurikka
	Yhdystie 6921	Kurikka
	Yhdystie 6922	Kurikka
	Yhdystie 6880	Kurikka, Ilmajoki
	Yhdystie 6900	Kurikka, Kauhajoki, Ilmajoki
	Yhdystie 6920	Kurikka, Seinäjoki
	Yhdystie 7044	Lapua
	Yhdystie 7048	Lapua
	Yhdystie 7233	Lapua, Kauhava
	Yhdystie 7333	Lapua, Kauhava
	Yhdystie 6991	Lapua, Kuortane
	Yhdystie 7034	Lapua, Seinäjoki
	Yhdystie 7041	Lapua, Seinäjoki
	Yhdystie 6981	Seinäjoki
	Yhdystie 7033	Seinäjoki
	Yhdystie 7035	Seinäjoki
	Yhdystie 7026	Seinäjoki, Isokyrö
	Yhdystie 7200	Seinäjoki, Isokyrö

	Yhdystie 7091	Soini, Ähtäri
	Yhdystie 7140	Soini, Ähtäri
	Yhdystie 6650	Teuva, Karijoki
	Yhdystie 7370	Vimpeli
	Yhdystie 7421	Vimpeli, Alajärvi
	Yhdystie 6215	Ähtäri
Kaksiajoratainen maantie	Valtatie 19	Ilmajoki, Seinäjoki
Maantie, uusi tai merkittävästi parannettava	Valtatie 18	Alavus
	Valtatie 18	Alavus
	Kantatie 63	Evijärvi
	Valtatie 18	Ilmajoki, Seinäjoki, Isokyrö
	Kantatie 44	Kauhajoki
	Seututie 661	Kauhajoki, Isojoki
	Valtatie 3	Kurikka
	Valtatie 19	Kurikka
	Kantatie 67	Kurikka, Ilmajoki
	Valtatie 19	Lapua, Kauhava
	Seututie 711	Lapua, Kuortane, Alajärvi
	Valtatie 18	Seinäjoki
	Valtatie 18	Seinäjoki
	Valtatie 18	Ähtäri
	Kantatie 68	Ähtäri, Alajärvi
Kaksiajoratainen maantie, uusi tai merkittävästi parannettava	Valtatie 3	Kurikka
	Valtatie 19	Lapua, Kauhava
	Kantatie 67	Lapua, Ilmajoki, Seinäjoki
Eritasoliittymä	Valtatie 18 / kantatie 66	Alavus
	Lentoaseman liittymä	Ilmajoki
	Kantatie 67 / mt 6900	Kauhajoki
	Jalasjärven sisääntulo, eteläinen	Kurikka
	Jalasjärven sisääntulo, pohjoinen	Kurikka
	Koveron risteys	Lapua
	Muurimäen liittymä	Lapua
	Valtatie 19 / Ruohomäentie	Lapua
	Valtatie 19 / valtatie 16	Lapua
	Valtatie 19 / valtatie 16	Lapua
	Atrian liittymä	Seinäjoki
	Hyllykallion liikekeskuksen liittymä	Seinäjoki
	Itikan liittymä	Seinäjoki
	Kantatie 67 / Sammonkatu	Seinäjoki
	Seinäjoen Joupin liittymä	Seinäjoki

	Valtatie 18 / Hyllykalliontie / Kuortaneentie	Seinäjoki
	Valtatie 18 / kantatie 67	Seinäjoki
	Valtatie 19	Seinäjoki
	Valtatie 19 / kantatie 694	Seinäjoki
	Valtatie 19 / rautatie	Seinäjoki
	Valtatie 19 / rautatie	Seinäjoki
	Valtatie 19 / valtatie 18	Seinäjoki
Liittymä, uusi tai merkittävästi parannettava	Putulan risteys	Alavus
	Tuurin eritasoliittymä	Alavus
	Evijärven liittymä	Evijärvi
	Ilmajoen Ahonkylän liittymä	Ilmajoki
	Ilmajoen keskustan liittymä	Ilmajoki
	Valtatie 3 / mt 6880 - mt 7000	Ilmajoki
	Valtatie 18, Isokyrö	Isokyrö
	Kauhajoen liittymä	Kauhajoki
	Alahärmän keskustan risteys	Kauhava
	Alahärmän Power Parkin risteys	Kauhava
	Leinosentien eritasoliittymä	Kauhava
	Valtatie 19 / kantatie 63 risteys	Kauhava
	Mäyryn liittymä	Kuortane
	Jalasjärven liittymä	Kurikka
	Valtatie 3 / kantatie 67 risteys (eteläinen)	Kurikka
	Valtatie 3 / kantatie 67 risteys (pohjoinen)	Kurikka
	Jouttikallion liittymä	Lapua
	Ruhan liittymä	Lapua
	Asulan liittymä	Seinäjoki
	Halkosaaren eritasoliittymä	Seinäjoki
	Hipin liittymä	Seinäjoki
	Pohjankaaren eritasoliittymä/risteyssilta	Seinäjoki
	Suupohjan eritasoliittymä	Seinäjoki
	Tanelinrannan eritasoliittymä	Seinäjoki
	Valtatie 18 / kantatie 68 risteys	Ähtäri
Päärata	Päärata	Lapua, Seinäjoki
Rautatie	Seinäjoki - Jyväskylä	Alavus, Ähtäri, Seinäjoki
Päärata, merkittävästi parannettava	Päärata	Kurikka, Seinäjoki
	Päärata	Lapua, Kauhava
Rautatie, merkittävästi parannettava	Seinäjoki - Vaasa	Ilmajoki, Seinäjoki, Isokyrö
	Seinäjoki - Kaskinen	Kauhajoki, Seinäjoki, Kurikka, Teuva, Ilmajoki

Rautatie, uusi	Kolmioraide	Seinäjoki
Rautatie, yhteystarve	Rengonharjun yhteysraide	Ilmajoki, Seinäjoki
Rautatieliikenteen kehittämisen kohdealue	Seinäjoen liikennepaikka	Seinäjoki
Liikenneterminaali	Seinäjoki	Seinäjoki
Joukkoliikenteen solmupiste	Kauhajoki	Kauhajoki
	Kurikka	Kurikka
Liikennepaikka	Alavus	Alavus
	Tuuri	Alavus
	Tervajoki	Isokyrö
	Härmä	Kauhava
	Kauhava	Kauhava
	Lapua	Lapua
	Myllymäki	Ähtäri
	Ähtäri	Ähtäri
	Ähtäri Zoo	Ähtäri
Liikennepaikka, uusi	Ahonkylä	Ilmajoki
	Ilmajoki	Ilmajoki
	Koskenkorva	Ilmajoki
	Isokyrön asema	Isokyrö
	Orismala	Isokyrö
	Kauhajoki	Kauhajoki
	Kurikka	Kurikka
	Ruha	Lapua
	Itikka	Seinäjoki
	Jouppi	Seinäjoki
	Niemistö	Seinäjoki
	Nurmo	Seinäjoki
	Ylistaro	Seinäjoki
	Teuva	Teuva
Lentoasema	Seinäjoki	Ilmajoki
	Kauhava	Kauhava
Lentopaikka	Menkijärvi	Alajärvi
	Alavus	Alavus
	Kauhajoki	Kauhajoki
Lentomelualue	Seinäjoki	Ilmajoki
	Kauhava	Kauhava
Venesatama	Isoniemi	Alajärvi
	Suninsalmi	Alajärvi
	Sillankorva	Evijärvi
	Vanhalanranta	Lappajärvi
	Katajalahti	Vimpeli

	Mekkoranta	Ähtäri
	Ähtärinsalmi	Ähtäri
Veneväylä	Lappajärven venereitit	Lappajärvi, Vimpeli, Alajärvi
	Ähtärinjärven veneväylä	Soini, Ähtäri, Alajärvi
Logistiikkatoimintojen alue	Rengonharju	Ilmajoki
	Roves	Seinäjoki
Logistiikkatoimintojen kehittämisyöhyke	LSK Business Park	Kauhava
	Itäväylä	Seinäjoki
Joukkoliikenteen kehittämiskäytävä	Seinäjoki - Alavus	Alavus, Seinäjoki
	Alavus - Ähtäri	Alavus, Ähtäri
	Seinäjoki - Vaasa	Ilmajoki, Seinäjoki, Isokyrö
	Seinäjoki - Kauhajoki	Kurikka, Kauhajoki, Ilmajoki, Seinäjoki
	Seinäjoki - Kokkola	Lapua, Kauhava, Seinäjoki
Kevyen liikenteen yhteistarve	Seinäjoki - Ilmajoki	Ilmajoki, Seinäjoki
	Seinäjoki - Ylistaro - Isokyrö	Ilmajoki, Seinäjoki, Isokyrö
	Kuortane - Alavus	Kuortane, Alavus
	Kurikka - Jalasjärvi	Kurikka
	Kurikka - Ilmajoki	Kurikka, Ilmajoki
	Kauhava	Lapua, Kauhava
	Nurmo - Lapua	Lapua, Seinäjoki

Teknisen huollon verkostot

Merkintä	Kohteen nimi	Kunta
Päävesijohto	Lehtimäki-Alajärvi	Alajärvi
	Töysä-Ähtäri	Alavus, Ähtäri
	Evijärvi	Evijärvi
	Lappajärvi-Evijärvi	Evijärvi, Lappajärvi
	Isokyrö-maakuntaraja	Isokyrö
	Isokyrö-Vähäkyrö-Tuovila	Isokyrö
	Sarvikangas-Isokyrö	Isokyrö
	Vöyri-Isokyrö	Isokyrö
	Kauhajoki	Kauhajoki
	Kauhajoki	Kauhajoki
	Kauhajoki	Kauhajoki
	Kauhajoki	Kauhajoki

	Kauhajoki-Teuva	Kauhajoki, Teuva
	Alahärmä-Ylihärmä	Kauhava
	Jurva-Laihia	Kurikka
	Jurva-Laihia	Kurikka
	Kurikka-Jalasjärvi	Kurikka
	Kauhajoki-Kurikka	Kurikka, Kauhajoki
	Kurikka-Seinäjoki-Nurmo-Lapua	Kurikka, Lapua, Ilmajoki, Seinäjoki
	Jalasjärvi-Peräseinäjoki	Kurikka, Seinäjoki
	Lapua	Lapua
	Lapua-Kauhava	Lapua, Kauhava
	Lapua-Nurmo	Lapua, Seinäjoki
	Seinäjoki-Peräseinäjoki	Seinäjoki
	Seinäjoki-Ylistaro	Seinäjoki
	Ylistaro	Seinäjoki
	Alajärvi-Soini	Soini, Alajärvi
	Veteli-Vimpeli	Vimpeli
	Ähtäri-Virrat	Ähtäri
Siirtoviemäri	Töysä-Alavus	Alavus
	Ilmajoki	Ilmajoki
	Isokyrö-Tervajoki	Isokyrö
	Orismala-Isokyrö	Isokyrö
	Karjajoki-Kristiinankaupunki	Karjajoki
	Alahärmä-Ylihärmä	Kauhava
	Kuortane-Lapua	Lapua, Kuortane
	Seinäjoki-Nurmo-Lapua	Lapua, Seinäjoki
	Peräseinäjoki-Seinäjoki	Seinäjoki
	Ylistaro-Seinäjoki	Seinäjoki
	Vimpeli-Alajärvi	Vimpeli, Alajärvi
Päävesijohto, yhteystarve	Alavus-Ähtäri	Alavus
	Isokyrö-Vedenoja	Isokyrö
	Alajärvi-Kuortane	Kuortane, Alajärvi
	Jalasjärvi	Kurikka
	Kurikka - Vaasa	Kurikka, Ilmajoki, Isokyrö
	Soini-Lehtimäki/Ähtäri	Soini, Ähtäri, Alajärvi
Voimajohto, 400 kV	Seinäjoki - Tuovila	Ilmajoki, Seinäjoki
	Seinäjoki - Tuovila	Ilmajoki, Seinäjoki, Isokyrö
	Kristinestad - Ulvila	Isojoki
	Seinäjoki - Ulvila	Kauhajoki, Seinäjoki, Isojoki, Kurikka, Ilmajoki
	Kärppiö - Tuovila	Kurikka, Teuva
	Alajärvi - Seinäjoki	Lapua, Kuortane, Seinäjoki, Alajärvi
	Vihtavuori - Alajärvi	Soini, Alajärvi

	Alajärvi - Kangasala	Soini, Ähtäri, Alajärvi
	Kristinestad - Kärppiö	Teuva, Karijoki
	Pikkarala - Alajärvi	Vimpeli, Alajärvi
	Pyhänselkä - Alajärvi	Vimpeli, Alajärvi
Voimajohto, 110 kV	Alajärvi - Perho	Alajärvi
	Koivisto - Alajärvi	Alajärvi
	Sänkiaho - Alajärvi	Alajärvi
	Virrat - Alajärvi	Alavus
	Taivalmaa - Alavus	Alavus, Seinäjoki
	Virrat - Alajärvi	Alavus, Soini, Ähtäri, Alajärvi
	Ventusneva - Evijärvi	Evijärvi, Lappajärvi
	Kristinestad - Tupaneva	Isojoki
	Kankaanpää - Kristinestad	Karjoki, Isojoki
	Nori - Perälä	Kauhajoki, Teuva
	Nori - Teollisuusaro	Kauhajoki, Teuva
	Jussila - Voltti	Kauhava
	Sänkiaho - Kuortane	Kuortane, Alajärvi
	Alavus - Kuortane	Kuortane, Alavus
	Kurikka - Teollisuusaro	Kurikka
	Seinäjoki - Kurikka	Kurikka, Ilmajoki, Seinäjoki
	Kurikka - Teollisuusaro	Kurikka, Kauhajoki
	Seinäjoki - Rännäri	Kurikka, Seinäjoki
	Taivalmaa - Väisälänmäki	Kurikka, Seinäjoki
	Kurikka - Saunamaa	Kurikka, Teuva
	Kärppiö - Tuovila	Kurikka, Teuva
	Nori - Jurva	Kurikka, Teuva
	Saunamaa - Nori	Kurikka, Teuva
	Lapua - Sänkiaho	Lappajärvi, Lapua, Alajärvi
	Sänkiaho - Lappajärvi	Lappajärvi, Vimpeli, Alajärvi
	Lapua - Sänkiaho / Lapua - Voltti	Lapua
	Seinäjoki - Hirvisuo	Lapua, Ilmajoki, Kauhava, Seinäjoki
	Lapua - Voltti	Lapua, Kauhava
	Alajärvi - Seinäjoki	Lapua, Kuortane, Seinäjoki, Alajärvi
	Seinäjoki - Lapua	Lapua, Seinäjoki
	Korkiamäki - Lapua	Lapua, Seinäjoki, Isokyrö
	Kultavuori - Myllykoski	Seinäjoki
	Seinäjoen VL - Kärmeskytö	Seinäjoki
	Seinäjoki - Myllykoski	Seinäjoki
	Seinäjoki - Seinäjoen VL	Seinäjoki
	Virrat - Alajärvi	Soini
	Alajärvi - Petäjavesi	Soini, Ähtäri, Alajärvi
	Kristinestad - Kärppiö	Teuva

	Kärppiö - Perälä	Teuva
	Paskoonharju - Kärppiö	Teuva
	Perälä - Närpiö	Teuva
	Kristinestad - Kärppiö	Teuva, Karijoki
	Virrat - Alajärvi	Ähtäri
Voimajohto, uusi	Lestijärvi - Alajärvi	Alajärvi, Vimpeli
	Heinineva	Seinäjoki
	Seinäjoki - Niinistöneva	Seinäjoki, Ilmajoki, Kurikka
	Paskoonharju - maakuntaraja	Teuva
	Perälä - Kärppiö	Teuva
Voimajohto, yhteistarve	Alajärven sähköasema - Luoma-aho	Alajärvi
	Ritarinperä - Virrat	Alavus
	Kortesjärvi - Evijärvi	Evijärvi, Kauhava
	Kristiinankaupunki - Nokia (Melo)	Karijoki, Isojoki
	Seinäjoki - Nokia	Kurikka, Ilmajoki, Seinäjoki
	Pihlajamaa - Kiviniemi	Lapua
	Huhtala - Jouttikallio	Lapua
	Seinäjoki - Alajärvi	Lapua, Kuortane, Seinäjoki, Alajärvi
	Alajärvi - Hikiä	Soini, Ähtäri, Alajärvi
	Nori - Kärppiö	Teuva
	Jylkkä - Alajärvi	Vimpeli, Alajärvi
	Jylkkä - Alajärvi	Vimpeli, Alajärvi
	Jylkkä - Alajärvi	Vimpeli, Alajärvi
	Jylkkä - Alajärvi	Vimpeli, Alajärvi
Tietoliikenneyhteys, yhteistarve	Seinäjoki - Vaasa	Ilmajoki, Seinäjoki, Isokyrö
	Seinäjoki - Pori	Kauhajoki, Seinäjoki, Isojoki, Kurikka, Ilmajoki
	Seinäjoki - Tampere	Kurikka, Seinäjoki
Kiertotalouden ja jätehuollon alue	Järviseudun Jätehuolto Oy	Alajärvi
	Lakeuden Jätekeskus Oy	Ilmajoki
	Botniosk Oy	Teuva
Yhdyskuntateknisen huollon alue	Alavuden jätevedenpuhdistamo	Alavus
	Alahärmän jätevedenpuhdistamo	Kauhava
	Lapuan jätevedenpuhdistamo	Lapua
	Seinäjoen jätevedenpuhdistamo	Seinäjoki
	Vimpelin säätutka	Vimpeli

8.3 Viherrakenne

Merkintä	Kohteen nimi	Kunta
Virkistysalue	Valkealampi	Alajärvi
	Kalajaisjärvi	Ilmajoki
	Santavuori	Ilmajoki
	Jouppilanvuori-Kyrkösjärvi	Ilmajoki, Seinäjoki
	Konkari	Isojoki
	Lauhansarvi	Isojoki
	Orisberg	Isokyrö
	Ylipää	Isokyrö
	Nummijärvi	Kauhajoki
	Sotka	Kauhajoki
	Aholankangas	Kuortane
	Kivilammen tekoallas	Kurikka
	Pitkämö	Kurikka
	Säläisjärvi	Kurikka
	Nykälänniemi	Lappajärvi
	Selkäsaaret	Lappajärvi
	Hirvijärvi	Lapua
	Simpso	Lapua
	Hallilanvuori	Seinäjoki
	Kalajärvi	Seinäjoki
	Malkakoski	Seinäjoki
	Tanelinranta-Hyllykallio	Seinäjoki
	Vuorenmaa	Soini
	Parra	Teuva
	Suksenjärvi-Penijärvi	Teuva
	Lakeaharju	Vimpeli
	Moksunniemi	Ähtäri
	Ähtärinsalmi	Ähtäri
Virkistyskohde	Pyhävuori	Alajärvi
	Suninsalmi	Alajärvi
	Kirkkovuori	Alavus
	Kuivasjärvi	Alavus
	Pahajoen kosteikko	Alavus
	Sepänniemi	Alavus
	Lintutorni	Evijärvi
	Sillankorva	Evijärvi
	Kangasjärvi	Isojoki
	Kalliojärvi	Isokyrö

	Ruusupuron uimapaikka	Isokyrö
	Kakkorinvuori / Iso-Kakkori	Karjajoki
	Myrkyn vapaa-aikakeskus	Karjajoki
	Peurajärvi	Karjajoki
	Hyypänjokilaakso	Kauhajoki
	Katikankanjoni	Kauhajoki
	Haarusjärvi	Kauhava
	Kitka	Kauhava
	Kuntokeskuksen alue	Kauhava
	Mäenpää	Kauhava
	Ojutjärvi	Kauhava
	Saarijärvi	Kauhava
	Vallami	Kauhava
	Yliviitala	Kauhava
	Kaatiala	Kuortane
	Kirkkorannan uimaranta	Kuortane
	Sarvikkaankoski	Kuortane
	Jyllinkosken sähköpuisto	Kurikka
	Kiuaskallio	Kurikka
	Niinistöjärvi	Kurikka
	Närvijoki	Kurikka
	Pirunpesä	Kurikka
	Saarijärvi	Kurikka
	Rovastila	Lappajärvi
	Ukonniemi	Lappajärvi
	Vieresniemi	Lappajärvi
	Kärkimäki	Seinäjoki
	Orisberg	Seinäjoki
	Paukaneva	Seinäjoki
	Routakallio	Seinäjoki
	Veneskoski	Seinäjoki
	Hankanen	Soini
	Pappilankangas	Teuva
	Hietojenlahti	Vimpeli
	Arpainen	Ähtäri
	Mustikkavuori	Ähtäri
	Ohrakoski	Ähtäri
Ohjeellinen ulkoilureitti	Alavus-Töysä	Alavus
	Valkealampi-Moksunniemi	Alavus, Ähtäri, Alajärvi
	Jouppilanvuori - Ahonkylä	Ilmajoki, Seinäjoki
	Isojoki-Lauhansarvi	Isojoki
	Lauhansarvi-Kangasjärvi	Isojoki
	Murto - Isokyrö - Pohjanmaa	Isokyrö

	Kauhajoki-Nummijärvi	Kauhajoki
	Muurahainen-Nummijärvi	Kauhajoki
	Nummijärvi-Satakunta	Kauhajoki
	Lauhansarvi-Muurahainen	Kauhajoki, Isojoki
	Lappajärvi - Korttesjärvi - Pohjanmaa	Kauhava, Lappajärvi
	Aholankangas-Valkealampi	Kuortane, Alajärvi
	Sapsalampi-Sarvikankaankoski-Kuortane	Kuortane, Alavus
	Levaneva-Kalajaisjärvi-Kurikka	Kurikka, Ilmajoki
	Kurikka - Kyrkösjärvi	Kurikka, Ilmajoki, Seinäjoki
	Kurikka - Kauhajoki	Kurikka, Kauhajoki
	Haaruskangas-Mäenpää-Simpsio	Lapua, Kauhava
	Simpsio-Malkakoski-Kitinoja	Lapua, Seinäjoki
	Ylistaro - Seinäjoki - Peräseinäjoki	Seinäjoki
	Soini - Arpainen - Vehu	Soini, Ähtäri
	Suksenjärvi - Pappilankangas	Teuva
	Teuva-Parra-Äystö	Teuva
	Parra-Peurajärvi-Pohjanmaa	Teuva, Karijoki
	Pyhävuori-Lakeaharju-Luoma-aho-Paalijärvi	Vimpeli, Alajärvi
	Moksunniemi - Keski-Suomi	Ähtäri
	Ähtäri - Arpainen	Ähtäri
Ohjeellinen melontareitti	Kyrkösjärven vesielämysreitti	Ilmajoki, Seinäjoki
	Kyrönjoen melontareitti	Kauhajoki, Seinäjoki, Isokyrö, Kurikka, Ilmajoki
	Lapuanjoen melontareitti	Lapua, Alavus, Kauhava, Kuortane
	Tervareitti	Soini, Alajärvi, Vimpeli, Evijärvi, Lappajärvi
	Ähtärijärven melontareitti	Soini, Ähtäri, Alajärvi
	Savonjoen melontareitti	Vimpeli, Alajärvi
	Sappionjärvien melontareitti	Ähtäri
Luonnonsuojelualue	Hanneksen Linturimpi	Alajärvi
	Heinineva 1	Alajärvi
	Hötölamminnevan-Mittarinnevan Alue	Alajärvi
	Iso Naruneva	Alajärvi
	Kalkkikankaan Lehtojensuojelualue	Alajärvi
	Kynnäs	Alajärvi
	Käärme kalliot	Alajärvi
	Liljanvainio	Alajärvi
	Lisähöykinpuro	Alajärvi
	Mukilaz -Tila	Alajärvi
	Multamäki	Alajärvi
	Multavaaranharju 1 Ja 2	Alajärvi
	Mäenpää II -Tila	Alajärvi

	Mäenpää III -Tila	Alajärvi
	Nurmela	Alajärvi
	Peränpuro	Alajärvi
	Pihlajavuori	Alajärvi
	Pohjoisneva-Haapineva, Ahvenlamminneva Ja Ylimmäisenneva	Alajärvi
	Päivärinne	Alajärvi
	Suojelu-Mäkelä -Tila	Alajärvi
	Suojelu-Mäkirinne -Tila	Alajärvi
	Tapiola	Alajärvi
	Ukonmäen Lehto	Alajärvi
	Valkeisjärvi	Alajärvi
	Vehmaskankaan Länsipuolinen Suo	Alajärvi
	Ylipäänkorpi	Alajärvi
	Suojelu-Moisio -Tila	Alajärvi, Kuortane
	Metso -Tila	Alajärvi, Vimpeli
	Edesjärvi	Alavus
	Etelä-Majasaari	Alavus
	Haapaniemi	Alavus
	Haapaniemi	Alavus
	Haapaniemi	Alavus
	Haapaniemi	Alavus
	Haukkaneva-Nikulinneva-Ruuhinevat, Vähä-Vehkajärvi	Alavus
	Haveri-Lampila, Suomi 100	Alavus
	Hepopuro	Alavus
	Huvila	Alavus
	Jokiluhta -Tila	Alavus
	Kruununmaa	Alavus
	Kuivasjärvi	Alavus
	Mäki -Tila	Alavus
	Suoja-Lähteenmäki -Tila	Alavus
	Suojelu-Kumpuhuhtala -Tila	Alavus
	Tevalehto, Suomi 100	Alavus
	Vähävuori	Alavus
	Larvanneva, Mulkkujärvi Ja Vähä- Mulkkujärvi	Alavus, Kuortane
	Lettoneva	Alavus, Seinäjoki
	Pirjatanneva	Alavus, Seinäjoki
	Raatoneva, Suomi 100	Alavus, Seinäjoki
	Valokkineva	Alavus, Seinäjoki
	Suojelu-Lehto -Tila (Helmi)	Evijärvi
	Suojelu-Vanha Tupa -Tila	Evijärvi
	Särkisenjärvi	Evijärvi
	Valmosanneva	Evijärvi

	Halmeenpää	Evijärvi, Lappajärvi
	Koirakangas Ja Saarela	Evijärvi, Lappajärvi
	Lampakanneva	Evijärvi, Lappajärvi
	Ala-Peltoniemi	Ilmajoki
	Kivistönmäki	Ilmajoki
	Konimäki-Paulaharju 1	Ilmajoki
	Korpi-Hyövälti	Ilmajoki
	Kutsolankorpi 1	Ilmajoki
	Kärmesojanmaa	Ilmajoki
	Lepistönluhta	Ilmajoki
	Niinimaan Rinnelehto	Ilmajoki
	Peltoluhta	Ilmajoki
	Suojelu-Mäki -Tila	Ilmajoki
	Tuomimaan Lehto	Ilmajoki
	Tuoresluoman Lehdot	Ilmajoki
	Visaharjun Luonnonsuojelualue	Ilmajoki
	Pässilänvuoren-Äijänpellon Lehto Ja Pässilänvuori	Ilmajoki, Kurikka
	Hakometsän Tervahauta	Ilmajoki, Seinäjoki
	Halkoneva	Ilmajoki, Seinäjoki
	Honkaneva	Ilmajoki, Seinäjoki
	Kattilavuori	Ilmajoki, Seinäjoki
	Suojelu-Samppalinna -Tila	Ilmajoki, Seinäjoki
	Haapakeitaan-Huidankeitaan-Mustasaarenkeitaan Alue	Isojoki
	Hanhikeidas Ja Jokihaaro	Isojoki
	Hiekkala	Isojoki
	Hosiankeidas	Isojoki
	Huhtaneva	Isojoki
	Jokela -Tila	Isojoki
	Karhusaari -Tila	Isojoki
	Kodesjärvi	Isojoki
	Korpiheikkilä -Tila	Isojoki
	Kärki	Isojoki
	Laksola	Isojoki
	Lassinharju	Isojoki
	Lähteenranta	Isojoki
	Mattioskari	Isojoki
	Neulaharju -Tila	Isojoki
	Rantakangas -Tila	Isojoki
	Suoja-Heinävainio -Tila	Isojoki
	Suojelu-Pentinneva -Tila	Isojoki
	Suojelusammalisto -Tila	Isojoki
	Vaihto-Aro -Tila	Isojoki

	Vaihtopohjoisoja -Tila	Isojoki
	Vaihtoyrrilä -Tila	Isojoki
	Vainio -Tila	Isojoki
	Villenmaa	Isojoki
	Yrrilänvaihto -Tila	Isojoki
	Lauhanvuoren Kansallispuisto	Isojoki, Kauhajoki
	Kinnarinkorpi	Isokyrö
	Knaapi	Isokyrö
	Mullola -Tila	Isokyrö
	Orisbergin Luonnonsuojelualue	Isokyrö
	Pappilansaaren Luonnonsuojelualue	Isokyrö
	Pitkäsaari, Suomi 100	Isokyrö
	Reinilänkosken Saarten Luonnonsuojelualue	Isokyrö
	Suojelu-Ylisippola -Tila	Isokyrö
	Talasneva	Isokyrö
	Tuomilakson Lehto	Isokyrö
	Lapväärtinjoen Metsä	Karjajoki
	Limingankallio	Karjajoki
	Metsäjoki	Karjajoki
	Sahaluhta Ja Vesala	Karjajoki
	Suoja-Latva-Ahola -Tila	Karjajoki
	Aikalanjärvi, Suomi 100	Kauhajoki
	Ala-Seppänen	Kauhajoki
	Arvela Ja Lehtimaa	Kauhajoki
	Hakoneva	Kauhajoki
	Hautaoja	Kauhajoki
	Hietaharju -Tila; Kauhajoki	Kauhajoki
	Ikkelänjokivarssi	Kauhajoki
	Iso Kaivoneva	Kauhajoki
	Iso Koihnanneva-Lutakkokeitaat	Kauhajoki
	Järvi-Tarkka	Kauhajoki
	Kauhanevan-Pohjankankaan Kansallispuiston Alue	Kauhajoki
	Kauhaneva-Pohjankangas 1	Kauhajoki
	Kivistönkangas 1	Kauhajoki
	Koivukorpi -Tila	Kauhajoki
	Koivuniemi Ja Luomanranta	Kauhajoki
	Kuusela	Kauhajoki
	Maaliuuninmaa	Kauhajoki
	Myllyluoma	Kauhajoki
	Näsiänmäen Lehto Ja Näsiänmäki	Kauhajoki
	Ostomaa, Koivisto Ja Harju-Koivikko	Kauhajoki
	Perkiökorpi	Kauhajoki

	Perkiönkorpi	Kauhajoki
	Prunni -Tila	Kauhajoki
	Selkäsaarenneva 1	Kauhajoki
	Suoja-Karhukangas -Tila	Kauhajoki
	Suojalatvatorhonen -Tila	Kauhajoki
	Suoja-Lehtiniemi -Tila	Kauhajoki
	Suoja-Mäki -Tila	Kauhajoki
	Suojelu-Jokiniitty -Tila	Kauhajoki
	Suojelu-Jyräkoski -Tila	Kauhajoki
	Uusi-Kyyny	Kauhajoki
	Välimäki -Tila	Kauhajoki
	Ylimysjärvi	Kauhajoki
	Arolaakso	Kauhava
	Hanhikangas	Kauhava
	Hirvijoen Metsät Ja Härmänmaa-Tila	Kauhava
	Huhmarneva	Kauhava
	Kalijärvenkallio	Kauhava
	Laakavuori	Kauhava
	Lummukkakangas	Kauhava
	Niemelä	Kauhava
	Pajakanneva-Äkantomosen	Kauhava
	Pappilan Männikot	Kauhava
	Pökkäsaaret	Kauhava
	Saarenmäki	Kauhava
	Suoja-Härkönen -Tila	Kauhava
	Tupakkiluhta	Kauhava
	Viitaneva-Storholmanneva	Kauhava
	Katajakorven Lehto	Kuortane
	Kaulalamminneva Ja Pakosaari	Kuortane
	Kiviniemi Suomi 100	Kuortane
	Matinsaunanmaa	Kuortane
	Napalankalliot	Kuortane
	Nisosjärvi	Kuortane
	Tovaska	Kuortane
	Isokorven Lehtokorpi	Kurikka
	Jokipii-Luopajärvi 1	Kurikka
	Jyllinsaari Ja Jyllinkoski	Kurikka
	Jäkäläneva-Isonneva	Kurikka
	Karhukallio -Tila	Kurikka
	Lammineva Eli Iso Kakkurinneva	Kurikka
	Levannevan Luonnonsuojelualue	Kurikka
	Luoma	Kurikka
	Lähdeträmäkkä	Kurikka

	Metsä-Kivineva	Kurikka
	Metsäkylän Metsä	Kurikka
	Metsävaara, Suomi 100	Kurikka
	Miilumäki	Kurikka
	Mukkaperä	Kurikka
	Näsimäen Lehto	Kurikka
	Paloneva Ja Tanilanmäki	Kurikka
	Pitkämönluoma	Kurikka
	Pitkämönluoman Suun Lehdot	Kurikka
	Ponsineva-Ponsijärvi	Kurikka
	Päretkivenneva-Pohjoisneva-Teerineva	Kurikka
	Rajamäki	Kurikka
	Ranta -Tilat	Kurikka
	Riitasaari	Kurikka
	Sanemossen	Kurikka
	Saunamäki -Tila	Kurikka
	Sikamäen Lehto	Kurikka
	Suoja-Mäki -Tila	Kurikka
	Suoja-Opas -Tila	Kurikka
	Suojapeltola -Tila	Kurikka
	Suoja-Vainio -Tila	Kurikka
	Suojelu-Aro -Tila	Kurikka
	Suojelu-Isoniemi -Tila	Kurikka
	Suojelu-Riekonpesä -Tila	Kurikka
	Vähäjärvenneva	Kurikka
	Vähämäki	Kurikka
	Mustasaarenneva-Hakoneva	Kurikka, Kauhajoki
	Haukilamminnneva-Murtomaanneva	Kurikka, Seinäjoki
	Kokkosaari	Lappajärvi
	Lappinen -Tila	Lappajärvi
	Pitkästö	Lappajärvi
	Rasiahonkangas	Lappajärvi
	Vanhaneva	Lappajärvi
	Hautamäki	Lapua
	Jerssinkalliot	Lapua
	Järvikangas -Tila	Lapua
	Järvineva	Lapua
	Järvineva Ja Latvaojala	Lapua
	Loukasharju	Lapua
	Mäki	Lapua
	Nurmonneva	Lapua
	Nurmonneva 1	Lapua
	Perälä	Lapua

	Peränevanholma	Lapua
	Simpсион Lehdot	Lapua
	Suoja-Voitila -Tila	Lapua
	Suojelu-Saari -Tila	Lapua
	Toija	Lapua
	Vaihto-Luoma -Tila	Lapua
	Virpikalliot -Tila	Lapua
	Suojelu-Sydänmaa-Lakajoki -Tila	Lapua, Kuortane
	Suppelonneva Ja Luoma	Lapua, Seinäjoki
	Asukanluhta Ja Järventaus -Tila	Seinäjoki
	Harjanmaa	Seinäjoki
	Heinisaari	Seinäjoki
	Kangas-Heiska	Seinäjoki
	Karvasuo	Seinäjoki
	Kruutipuiston Luonnonsuojelualue	Seinäjoki
	Luoma-Rinta -Tila	Seinäjoki
	Nättypii	Seinäjoki
	Ollilan Metsä	Seinäjoki
	Paukaneva	Seinäjoki
	Pelman Metsä	Seinäjoki
	Rimmin Luonnonsuojelualue	Seinäjoki
	Seinäjoen Metso-Alueet	Seinäjoki
	Suoja-Leppälahti -Tila	Seinäjoki
	Suoja-Perintömää -Tila	Seinäjoki
	Suojelu-Juhala -Tila	Seinäjoki
	Suojelu-Viitaniemi -Tila	Seinäjoki
	Suojelu-Yrjölä -Tila	Seinäjoki
	Utusuo	Seinäjoki
	Veteläniitty	Seinäjoki
	Vilhosto, Suomi 100	Seinäjoki
	Yli-Jouppila Ja Keskinen	Seinäjoki
	Orisberg, Kärilä Ja Aunela	Seinäjoki, Isokyrö
	Suojelu-Luoma -Tila	Seinäjoki, Isokyrö
	Sahanneva	Seinäjoki, Seinäjoki
	Haukisuo-Härkäsuu-Kukonneva	Soini
	Keisarinkulta	Soini
	Kuninkaanjoki	Soini
	Loukaskorpi, Suomi 100	Soini
	Matosuo	Soini
	Matosuonniemi	Soini
	Mäntykangas	Soini
	Paratiisinpenkan Lehto	Soini
	Pitkämännikönneva	Soini

	Torisaari	Soini
	Jokela	Teuva
	Lutakkoneva	Teuva
	Mietaanmaja	Teuva
	Perälän Kukkaron Luonnonsuojelualue	Teuva
	Peräpalsta	Teuva
	Pässinrämäkkä	Teuva
	Suojelu-Kankaanranta -Tila	Teuva
	Tarkankeitaan Soidensuojelualue	Teuva
	Trumpinmetsä -Tila	Teuva
	Varisnevan Soidensuojelualue	Teuva
	Harjaisneva-Pilkoonneva	Teuva, Kurikka
	Kirsilä -Tila	Teuva, Kurikka
	Kurpannevan Aarnialue	Teuva, Kurikka
	Lintuharju, Suomi 100	Teuva, Kurikka
	Huosianmaankallio; Poikkijoki	Vimpeli
	Karhuniitty -Tila	Vimpeli
	Metso-Kulmala -Tila	Vimpeli
	Moskovankallion-Hosionmaankallion Alue	Vimpeli
	Neerpakka	Vimpeli
	Perkkiökallio	Vimpeli
	Ruokkaanneva Ja Piunappa	Vimpeli
	Suojelu-Kauppi -Tila	Vimpeli
	Kylmäkorpi	Ähtäri
	Laurala	Ähtäri
	Maaherransuo	Ähtäri
	Miilu	Ähtäri
	Mäkelänmäki	Ähtäri
	Niinikangas	Ähtäri
	Niinineva	Ähtäri
	Paloharjunkangas	Ähtäri
	Peränne Kutinlahti	Ähtäri
	Sappionjärvet	Ähtäri
	Törönmäki Ja Silmäsuu, Suomi 100	Ähtäri
	Ähtäriin Kivijärven Saaret	Ähtäri
	Ison Koirajärven Harju; Arpainen	Ähtäri, Soini
Suojelualue	Lohilampi-Lohineva	Alajärvi
	Vuressalon kalliot	Isokyrö
	Iso-Vuosjärvi	Kauhava
	Vähä-Vuosjärvi	Kauhava
	Isojärven ja Iso-Manalaisen ympäristön suot	Soini, Ähtäri

Luonnon monimuotoisuuden kannalta tärkeä alue, kohdemerkintä	Rajamäenkylä	Isojoki
Luonnon monimuotoisuuden kannalta tärkeä alue	Orasenjoen alue	Alajärvi
	Ylimmäisen alue	Alajärvi
	Levanevan-Pässilänvuoren-Sikavuoren alue	Ilmajoki, Kurikka
	Hanhikeitaan alue	Isojoki
	Mustasaarenkeitaan-Haapakeitaan-Huidankeitaan alue	Isojoki
	Lauhanvuoren alue	Isojoki, Kauhajoki
	Kauhanevan-Pohjankankaan alue	Kauhajoki
	Iso Koihnannevan alue	Kauhajoki, Kurikka
	Pitkämön-Ponsinevan alue	Kurikka, Kauhajoki
	Liikajärven alue	Kurikka, Seinäjoki
	Roopakannevan alue	Kurikka, Teuva
	Muuraismaankankaan alue	Lappajärvi, Evijärvi, Kauhava
	Orisbergin alue	Seinäjoki, Isokyrö
	Hirvijärven-Varpulan alue	Seinäjoki, Kuortane
	Iiroonjärven-Matosuon alue	Soini
	Arpaisen alue	Soini, Ähtäri
	Ranta-Tarkan alue	Teuva, Kauhajoki
	Jokinevan alue	Vimpeli, Alajärvi
	Palolammin alue	Ähtäri
	Rintalankylän-Niiniperän alue	Ähtäri
Tulvariskialue	Ylistaro-Koivulahti	Isokyrö, Seinäjoki
	Lapua	Lapua, Kauhava
	Ilmajoki-Seinäjoki	Seinäjoki, Ilmajoki
Natura 2000 -verkostoon kuuluva alue	Hötölamminneva	Alajärvi
	Iso Narunneva	Alajärvi
	Käärme kalliot	Alajärvi
	Pohjoisneva	Alajärvi
	Ukonmäki	Alajärvi
	Huosianmaankallio	Alajärvi, Vimpeli
	Edesjärvi	Alavus
	Haukkaneva	Alavus
	Kuivasjärvi	Alavus
	Larvanneva	Alavus, Kuortane
	Pirjatanneva	Alavus, Seinäjoki
	Jokisuunlahti ja Valmosanneva	Evijärvi
	Ähtävänjoki	Evijärvi
	Kivistönmäki	Ilmajoki

	Tuoresluoman lehdot	Ilmajoki
	Pässilänvuori	Ilmajoki, Kurikka
	Haapakeidas	Isojoki
	Hanhikeidas	Isojoki
	Kodesjärvi	Isojoki
	Lassinharju	Isojoki
	Lauhanvuori	Isojoki, Kauhajoki
	Lapväärtinjokilaakso	Karijoki
	Iso Kaivoneva	Kauhajoki
	Iso Koihnanneva	Kauhajoki
	Karvian luomat	Kauhajoki
	Karvianjoen kosket	Kauhajoki
	Kauhaneva - Pohjankangas	Kauhajoki
	Kauhaneva - Pohjankangas	Kauhajoki
	Ylimysjärvi	Kauhajoki
	Lapväärtinjokilaakso	Kauhajoki, Karijoki, Isojoki
	Hirvijoen metsät	Kauhava
	Lummukkakangas	Kauhava
	Paljakanneva - Äkantmossen	Kauhava
	Pökkäsaaret	Kauhava
	Viitanneva - Storholmanneva	Kauhava
	Iso Kakkurinneva	Kurikka
	Isokorpi	Kurikka
	Jäkälänneva - Isonneva	Kurikka
	Levanneva	Kurikka
	Metsäkylän metsä	Kurikka
	Pitkämönluoma	Kurikka
	Päretkivenneva - Teerineva	Kurikka
	Sanemossen	Kurikka
	Mustasaarenneva	Kurikka, Kauhajoki
	Haukilamminneva	Kurikka, Seinäjoki
	Vanhanneva	Lappajärvi
	Järvinevan metsä	Lapua
	Simpiö	Lapua
	Peränevanholma	Lapua, Seinäjoki
	Nättypii	Seinäjoki
	Paukanneva	Seinäjoki
	Pelman metsä	Seinäjoki
	Haukisuo - Härkäsuo - Kukkoneva	Soini
	Laihistenneva - Härkäneva - Vahvasenjoki	Soini
	Matosuo	Soini
	Matosuonniemi	Soini

	Mäntykangas	Soini
	Pitkämännikönneva	Soini
	Lutakkoneva	Teuva
	Pässinrämäkkä	Teuva
	Varisneva	Teuva
	Harjaisneva - Pilkoonneva	Teuva, Kurikka
	Kurpanneva	Teuva, Kurikka
	Ruokkaanneva	Vimpeli
	Maaherransuo	Ähtäri
	Miilu	Ähtäri
	Mäkelänmäki	Ähtäri
	Niinineva	Ähtäri
	Sappionjärvet	Ähtäri
	Ison Koirajärven harju	Ähtäri, Soini
Viheryhteystarve	Siirilän alue – Ylimmäisen alue/maakuntaraja	Alajärvi
	Kuortaneen Alavuden kuntaraja – Alavuden lounaisosa/maakuntaraja	Alavus, Kuortane
	Taalasnevan alue – Isokyrön pohjoisraja/maakuntaraja	Isokyrö
	Kauhanevan-Pohjankankaan alue - Mustasaarenkeitaan-Haapakeitaan-Huidankeitaan alue/maakuntaraja	Kauhajoki, Isojoki
	Lauhanvuoren alue – Teuvan lounaisosa/maakuntaraja	Kauhajoki, Karijoki, Teuva
	Kauhanevan-Pohjankankaan alue – Kotaneva - Roopakannevan alue	Kauhajoki, Kurikka, Teuva
	Lappajärven länsiosa – Paljakannevan-Åkantmossenin alue/maakuntaraja	Kauhava, Lappajärvi
	Hirvijärven-Varpulan alue – Kuortaneen pohjoisosa	Kuortane
	Liikajärven alue – Iso Koihnannevan alue	Kurikka
	Sanemossenin alue/maakuntaraja - maakuntaraja/Levanevan-Pässilänvuoren-Sikavuoren alue	Kurikka
	Lappajärven länsipuoli – Julkunnevan alue/maakuntaraja	Lappajärvi, Evijärvi
	Kurjennevan alue – Honkakylä - Pitkämön-Ponsinevan alue	Seinäjoki, Ilmajoki, Kurikka
	Hirvijärven-Varpulan alue – Orisbergin alue – Levanevan-Pässilänvuoren-Sikavuoren alue	Seinäjoki, Lapua, Ilmajoki
	Rantakankaan alue - Soinin kaakkoisosa/maakuntaraja	Soini, Alajärvi
	Roopakannevan alue – Teuvan länsiraja/maakuntaraja	Teuva, Kurikka
	Rintalankylän-Niiniperän alue – Ähtärin itäraja/maakuntaraja	Ähtäri

8.4 Luonnonvarat ja energiantuotanto

Maa- tai kalliokiviainekseen ottoon soveltuvien alueiden kohdeluettelo lisätään ehdotusvaiheessa.

Merkintä	Kohteen nimi	Kunta
Arvokas harjualue tai muu geologinen muodostuma	Jukosenkallio	Alajärvi
	Pihlajavuori-Sepänvuori	Alajärvi
	Ristiharju	Alajärvi
	Pyhävuori-Valkeavuori	Alajärvi, Vimpeli
	Rappukallio	Alajärvi, Vimpeli
	Holkonkallio-Porttikallio	Alavus
	Isonselänvuori-Vuorisalmenvuori	Alavus
	Niittyvuori	Alavus
	Peerlankallio-Ollikaisenkallio	Alavus
	Penkkivuori-Harakkakallio	Alavus
	Kerttuan drumliiniparvi	Evijärvi
	Kerttuanjärven eteläinen drumliiniparvi	Evijärvi
	Korvenkangas	Evijärvi
	Santavuoren rantakerrostuma	Ilmajoki
	Pässilänvuoren-Sikavuoren kallioalue	Ilmajoki, Kurikka
	Santavuori-Pikku Santavuori	Ilmajoki, Kurikka
	Korsukankaan kivijata	Isojoki
	Riitakankaan kivijata	Isojoki
	Ristikangas	Isojoki
	Lauhanvuoren tuuli- ja rantakerrostumat	Isojoki, Kauhajoki
	Niemenmaanmäki	Isokyrö
	Tuomaanmäki	Isokyrö
	Vuoressalo	Isokyrö
	Iso-Kakkori	Karjajoki
	Pikku-Kakkori	Karjajoki
	Iso Tiiliharju	Kauhajoki
	Karhukangas	Kauhajoki
	Kovanpruukin kivijata	Kauhajoki
	Pohjankangas-Nummikangas	Kauhajoki
	Sotkankangas	Kauhajoki
	Ojutkangas	Kauhava
	Palometsä	Kauhava

	Haapalankangas	Kurikka
	Iso Karhuvuori	Kurikka
	Isovuori (Pirunpesä)	Kurikka
	Juonenvuori	Kurikka
	Käskeyvuori	Kurikka
	Loukajanvuori	Kurikka
	Majurinvuori-Ruskiavuori	Kurikka
	Vuorenkuru	Lappajärvi
	Simpsävuori	Lapua
	Vittingin kalliomäki	Seinäjoki
	Korkoistenvuori-Takaisenmäki	Seinäjoki, Isokyrö
	Iso-Parra	Teuva
	Paljasvuoren rantakerrostuma	Teuva
	Paljasvuori	Teuva
	Pikku-Parra	Teuva
	Äystönmäki	Teuva
	Kotakangas	Vimpeli
	Uusivuori-Vanhavuori	Vimpeli
	Ahvenvuoren-Tulivuoren kallioaasto	Ähtäri
	Kaijanharju	Ähtäri
	Kyrönvuori	Ähtäri
	Ison Koirajärven harju	Ähtäri, Soini
Aurinkoenergian tuotantoon soveltuva alue	Hirvineva	Alajärvi
	Savonneva	Alajärvi, Soini
	Salonneva	Alavus
	Vuoreneva	Alavus
	Heinämaanveva-Ränöinneva	Evijärvi
	Pyymaanveva	Evijärvi, Lappajärvi
	Kortes-Salvianneva	Ilmajoki
	Tuulianneva	Ilmajoki, Kurikka
	Saarikkonneva	Ilmajoki, Seinäjoki
	Veräjäneva	Isojoki
	Jaurinneva	Isokyrö
	Viitalanneva ja Kampinkeidas	Kauhajoki
	Salonneva ja Rajanneva	Kauhava
	Sarvineva	Kuortane
	Pallonneva	Kurikka, Kauhajoki
	Haukineva	Kurikka, Seinäjoki
	Heinineva	Lapua
	Pitkäkankaanneva-Hirvineva	Lapua
	Lamminneva	Lapua, Lappajärvi

	Hangasneva	Lapua, Seinäjoki
	Kurjenneva	Seinäjoki
	Koirasuo	Soini
	Lammasneva	Teuva, Kauhajoki
	Korpisalonneva	Vimpeli
	Mäkikylänssuo	Ähtäri
Energiahuollon alue	Alajärvi	Alajärvi
	Arkkukallio	Isojoki
	Isojoki	Isojoki
	Seinäjoki	Seinäjoki
	Sevo	Seinäjoki
	Kärppiö	Teuva
Kaivosalue	Ryytimaa ja Vesterbacka	Vimpeli
Puutermiinaali	Alavuden puutermiinaali	Alavus
	Alahärmän puutermiinaali	Kauhava
	Seinäjoen puutermiinaali	Seinäjoki
	Teuvan puutermiinaali	Teuva
Turvetuotantoon soveltuva alue	Iso Nassinneva	Alajärvi
	Pahaneva Se	Alajärvi
	Räenneveva	Alajärvi
	Kirvesneva	Alajärvi, Kuortane
	Kontovuoreneveva	Alajärvi, Kuortane
	Pahaneva	Alajärvi, Kuortane
	Järvisenneveva	Alajärvi, Soini
	Latoneva	Alajärvi, Soini
	Rasinneva	Alajärvi, Soini
	Hirvineva	Alajärvi, Ähtäri, Alavus
	Koivuneva	Alavus
	Lylyneva	Alavus
	Saarineva	Alavus
	Selkäneva	Alavus
	Soidinneva	Alavus
	Tarakkaneva	Alavus
	Rahka-Tervaneva	Alavus, Seinäjoki
	Kortejärvi	Evijärvi
	Ruissaarenneveva	Evijärvi
	Vallinneva	Evijärvi
	Matinneva	Evijärvi, Lappajärvi
	Halkoneva E	Ilmajoki
	Jäpinneva	Ilmajoki
	Lautapihdinneva	Ilmajoki
	Pahaneva	Ilmajoki

	Pikku-Kerus	Ilmajoki
	Rantala	Ilmajoki
	Salvianneva	Ilmajoki
	Lainesneva	Ilmajoki, Kurikka
	Tuulianneva	Ilmajoki, Kurikka
	Mustantakinneva	Ilmajoki, Kurikka, Seinäjoki
	Jaurinneva	Isokyrö
	Välkinneva	Isokyrö
	Rojunneva	Kauhajoki
	Haapaneva	Kauhava
	Haisuneva	Kauhava
	Kylmäkorvenneva	Kauhava
	Plökinneva	Kauhava
	Umpineva	Kauhava
	Hangasneva	Kauhava, Lappajärvi
	Tuohimaanneva	Kauhava, Lappajärvi
	Luomalanneva	Kuortane
	Ilvesneva	Kurikka
	Karineva	Kurikka
	Kettuneva(Länt.)	Kurikka
	Kiimanneva (Etel.)	Kurikka
	Kontionneva	Kurikka
	Leppineva	Kurikka
	Nevajärvenneva	Kurikka
	Palloneva	Kurikka
	Peräneva	Kurikka
	Pesäneva	Kurikka
	Tupamäenneva	Kurikka
	Iso Korvaneva	Kurikka, Kauhajoki
	Isonneva	Kurikka, Kauhajoki
	Kivineva N	Kurikka, Kauhajoki
	Kokkosaari	Lappajärvi
	Huhdanneva S	Lapua
	Isonneva	Lapua
	Isonneva W	Lapua
	Kakkaranneva	Lapua
	Kissanneva	Lapua
	Lamminneva	Lapua
	Säilyneva	Lapua
	Honkamaanneva	Lapua, Kauhava, Lapua
	Kaidesneva	Lapua, Kauhava, Lapua
	Kokkonneva	Lapua, Lappajärvi
	Riita-ahonneva	Lapua, Lappajärvi

	Tuppisaarenneva	Lapua, Lappajärvi
	Halkoneva	Seinäjoki
	Hasusaarenneva	Seinäjoki
	Haudanneva	Seinäjoki
	Kautilanneva	Seinäjoki
	Kurjenneva W	Seinäjoki
	Laulateenneva	Seinäjoki
	Laurikkalanneva	Seinäjoki
	Loukasneva	Seinäjoki
	Läntinneva	Seinäjoki
	Mattilanneva	Seinäjoki
	Peräneva	Seinäjoki
	Varvunneva	Seinäjoki
	Voitonneva	Seinäjoki
	Untamalanneva	Seinäjoki, Isokyrö
	Ahonkoskenneva	Soini
	Kurkisuo	Soini
	Teerilamminneva	Soini
	Tuohisaarenneva-Alusneva	Soini
	Viitasuo	Soini
	Säärineva	Teuva
	Tervanneva-Kitulanneva	Teuva
	Äystönneva	Teuva, Kauhajoki
	Metolaisneva	Teuva, Kurikka
	Ruissaarenneva	Vimpeli
	Vitipakanneva	Vimpeli
	Mustassuo	Ähtäri, Soini
Tuulivoimaloiden alue	Lautakangas	Alajärvi
	Jäkäläneva	Alajärvi, Alavus, Kuortane
	Louhukangas	Alajärvi, Soini
	Savonneva	Alajärvi, Soini
	Aitakangas	Alajärvi, Vimpeli
	Pauhusaari	Alavus, Seinäjoki, Kuortane
	Santavuori	Ilmajoki, Kurikka
	Oksivuori-Ooperi	Ilmajoki, Seinäjoki
	Hanhimaa	Isojoki
	Mikonkeidas	Isojoki
	Piikkilänviita	Isojoki
	Kattiharju	Isokyrö
	Lakiakangas	Karjajoki, Isojoki
	Rajamäenkylä	Karjajoki, Isojoki
	Perkiönmäki	Karjajoki, Teuva
	Vöyrinkangas	Kauhajoki

	Salo-Ylikoski	Kauhava
	Suolineva	Kauhava, Evijärvi
	Sarvineva	Kuortane
	Ilvesneva	Kurikka
	Kröninkangas	Kurikka
	Kulmasaarenmäki	Kurikka
	Ponsivuori	Kurikka
	Harjaneva	Kurikka, Kauhajoki
	Kukkookallio	Kurikka, Kauhajoki
	Palloneva	Kurikka, Kauhajoki
	Haukineva	Kurikka, Seinäjoki
	Peurainneva	Kurikka, Seinäjoki
	Rourunkangas	Kurikka, Teuva
	Iso Saapasneva	Lappajärvi
	Aittookangas	Lapua
	Jouttikallio	Lapua
	Annalanmäki	Lapua, Kauhava
	Napalankalliot	Lapua, Kuortane
	Hietikonneva	Lapua, Seinäjoki
	Korkeamaa	Soini
	Haapikangas	Teuva
	Paskoonharju	Teuva
	Mustaisneva	Teuva, Kauhajoki
	Saunamaa	Teuva, Kurikka
	Talpakanräme	Vimpeli
	Isohaudankangas	Ähtäri
	Majasuonkangas	Ähtäri
	Kimpilamminkangas	Ähtäri, Soini
	Konttisuo	Ähtäri, Soini
Tärkeä vedenhankintaan soveltuva pohjavesialue	Autiokangas	Alajärvi
	Hyöringinharju	Alajärvi
	Kaartunen	Alajärvi
	Kamppila-Langhed	Alajärvi
	Koiraspotti	Alajärvi
	Kortekangas	Alajärvi
	Länsikylä	Alajärvi
	Moukariharju	Alajärvi
	Multavaaru	Alajärvi
	Padonkangas	Alajärvi
	Piiliharju	Alajärvi
	Porasharju	Alajärvi
	Ristiharju	Alajärvi

	Rävärummunkangas	Alajärvi
	Saukonkylä	Alajärvi
	Valkealampi A	Alajärvi
	Valkeiskangas	Alajärvi
	Valkealampi B	Alajärvi, Alavus, Kuortane
	Paloperkkiönkangas	Alajärvi, Vimpeli
	Ekolankangas	Alavus
	Juponkangas	Alavus
	Kuivakangas	Alavus
	Lepistönkangas	Alavus
	Lieskangas	Alavus
	Läntisranta	Alavus
	Pyylampi	Alavus
	Ritolanmäki	Alavus
	Tastulanmäki	Alavus
	Ukkokangas	Alavus
	Hauta-ahonkangas	Alavus, Kuortane
	Hietakangas	Evijärvi
	Järvinen	Evijärvi
	Mönki	Evijärvi
	Timosenharju	Evijärvi
	Tuuliniemi	Evijärvi
	Östermossbacken	Evijärvi
	Heitinkangas	Evijärvi, Lappajärvi
	Koskenkorva	Ilmajoki
	Riihineva	Ilmajoki
	Salonmäki	Ilmajoki
	Sokala	Ilmajoki
	Tervahamina	Ilmajoki
	Visaharju	Ilmajoki, Seinäjoki
	Hurttakangas	Isojoki
	Järvimäki	Isojoki
	Jätinmäki	Isojoki
	Kaskelankangas	Isojoki
	Korkiaharju	Isojoki
	Korpipellonmäki	Isojoki
	Kortesmäki	Isojoki
	Kärjenkoski A	Isojoki
	Kärjenkoski B	Isojoki
	Lakiakangas	Isojoki
	Paattikangas	Isojoki
	Penttilänkangas	Isojoki
	Rimpikangas	Isojoki

	Ristikangas	Isojoki
	Sarvikangas	Isojoki
	Vesijärvi	Isojoki
	Jokiperä	Isokyrö
	Kaurajärvi	Isokyrö
	Peippostenpappila	Isokyrö
	Suolainen	Isokyrö
	Iso-Kakkori	Karjajoki
	Isomäki	Karjajoki
	Kärmesharju	Karjajoki
	Paarmanninvuori	Karjajoki
	Karhukangas länsi	Karjajoki, Isojoki, Kauhajoki
	Kankaanmäki	Karjajoki, Teuva
	Eenokinneva	Kauhajoki
	Fyrrykallio	Kauhajoki
	Harrinkangas	Kauhajoki
	Heikinkangas	Kauhajoki
	Hiukkakangas	Kauhajoki
	Hyypänmäki	Kauhajoki
	Iso Nummikangas	Kauhajoki
	Järvikangas	Kauhajoki
	Karhukangas itä	Kauhajoki
	Katikankangas	Kauhajoki
	Kauhajärvi	Kauhajoki
	Kivistönkangas	Kauhajoki
	Korkiakangas	Kauhajoki
	Laineskangas	Kauhajoki
	Lumikangas	Kauhajoki
	Lähdeskorpi	Kauhajoki
	Nummikangas	Kauhajoki
	Pahalähde	Kauhajoki
	Parkkaharju	Kauhajoki
	Pohjankangas-Elliharju	Kauhajoki
	Rytineva	Kauhajoki
	Tuohikonkallio	Kauhajoki
	Vennanmäki	Kauhajoki
	Pitkämönkangas-Keltämäki	Kauhajoki, Kurikka
	Ekokangas	Kauhava
	Gunnarskangan	Kauhava
	Haarakangas-Mustaisnevankangas	Kauhava
	Haaruskangas	Kauhava
	Hietakangas	Kauhava
	Hirsimaa	Kauhava

	Kainuunkangas	Kauhava
	Karkauskangas	Kauhava
	Kirkonkylä	Kauhava
	Lummukkakangas	Kauhava
	Makkarus	Kauhava
	Murheeton	Kauhava
	Myllykangas	Kauhava
	Nahkala A	Kauhava
	Nahkala B	Kauhava
	Ohraluoma	Kauhava
	Puisaari	Kauhava
	Pöyhösenkangas	Kauhava
	Rävholstret	Kauhava
	Saunakangas	Kauhava
	Sorvarinkangas	Kauhava
	Sudenportti (Holmankangas)	Kauhava
	Änttikangas	Kauhava
	Kokkokangas	Kauhava, Seinäjoki, Isokyrö
	Hietalankangas	Kuortane
	Kylmäkonto	Kuortane
	Lahdenkangas	Kuortane
	Aronlähde	Kurikka
	Haapalankangas-Lintuharju	Kurikka
	Hietikko	Kurikka
	Ilveskorpi	Kurikka
	Järvimäki	Kurikka
	Kihlakunnankangas	Kurikka
	Kilttilänkangas	Kurikka
	Koskue	Kurikka
	Kuusistonloukko	Kurikka
	Kylänvuori	Kurikka
	Luokankangas	Kurikka
	Lähdeträmäkkä	Kurikka
	Lähteenmäki	Kurikka
	Meskaisvuori	Kurikka
	Mujunkangas	Kurikka
	Mustakangas	Kurikka
	Myötämäki	Kurikka
	Poronkangas	Kurikka
	Puolanmäki	Kurikka
	Puustellinkangas	Kurikka
	Rauhakangas	Kurikka
	Riihiluomankangas	Kurikka

	Tervasmäki	Kurikka
	Venesmäenkallio	Kurikka
	Toivakanmäki	Kurikka, Kauhajoki
	Ala-Lammi	Lappajärvi
	Kärnänsaari	Lappajärvi
	Käyriäisjärvi	Lappajärvi
	Matinharju	Lappajärvi
	Västaränki	Lappajärvi
	Lintukangas	Lappajärvi, Vimpeli
	Pihlajasalo	Lapua
	Pitkämäki	Lapua
	Saarenkangas	Lapua
	Menkijärvi	Lapua, Alajärvi, Kuortane
	Hirvikangas	Lapua, Alajärvi, Lappajärvi
	Ojutkangas	Lapua, Kauhava
	Pelkkikangas	Lapua, Kauhava, Lapua, Lapua, Lapua
	Lappakangas	Lapua, Kuortane
	Heralankangas	Seinäjoki
	Kankaanpää	Seinäjoki
	Kivistönmäki	Seinäjoki
	Koivulakso	Seinäjoki
	Korteskylä	Seinäjoki
	Lamminkangas	Seinäjoki
	Liipantönkkä	Seinäjoki
	Luoma	Seinäjoki
	Pyssykangas	Seinäjoki
	Sikaharju	Seinäjoki
	Troihari	Seinäjoki
	Kaihiharju	Soini
	Kolu	Soini
	Lautakangas	Soini
	Lintuharju	Soini
	Puntala	Soini
	Horonkylä	Teuva
	Itäneva	Teuva
	Jussinmäki	Teuva
	Kankaankorpi	Teuva
	Lautamäki	Teuva
	Lehmikorpi	Teuva
	Loukaja	Teuva
	Pappilankangas	Teuva
	Parra	Teuva

	Pikku-Parra	Teuva
	Tervaskangas	Teuva
	Viiatti	Teuva
	Luovankylä	Teuva, Kauhajoki
	Koppelomäki	Teuva, Kurikka
	Harju	Vimpeli
	Kaakkurinkangas	Vimpeli
	Kivikangas	Vimpeli
	Arpaistenkangas	Ähtäri
	Nääsinsalmi	Ähtäri
	Peränne A	Ähtäri
	Peränne B	Ähtäri
	Peuraharju	Ähtäri
	Sileäkangas	Ähtäri
	Torakkakangas A	Ähtäri
	Torakkakangas B	Ähtäri
	Könninkangas	Ähtäri, Alavus
	Saarilamminharju	Ähtäri, Soini
Uusiutuvan energian ja bioteollisuuden kehittämisalue	Aronkylä	Kauhajoki

8.5 Kulttuuriympäristö

Merkintä	Kohteen nimi	Kunta
Erillislailla suojeltu rakennuskohde	Nelimarkan huvila	Alajärvi
	Niittytupa ja lato	Alajärvi
	Villa Väinölä	Alajärvi
	Alajärven kirkko	Alajärvi
	Lehtimäen kirkko	Alajärvi
	Alavuden kirkko	Alavus
	Alavuden rautatieasema-alue	Alavus
	Tuurin rautatieasema-alue	Alavus
	Töysän kirkko	Alavus
	Evijärven kirkko	Evijärvi
	Heinolan tilan rakennukset	Evijärvi
	Ilmajoen kirkko	Ilmajoki
	Ilmajoen rautatieasema	Ilmajoki
	Vanha Loukasmäki	Ilmajoki
	Yli-Lauroselan talo	Ilmajoki
	Isojoen kirkko	Isojoki
	Entinen pankkirakennus	Isokyrö
	Isonkyrön uusi kirkko	Isokyrö
	Isonkyrön vanha kirkko	Isokyrö
	Pitkä-Perttilän talo	Isokyrö
	Karijoen kirkko	Karjajoki
	Kainaston vanha koulurakennus	Kauhajoki
	Nummijärven kirkko	Kauhajoki
	Toikan tilan rakennukset	Kauhajoki
	Alahärmän kirkko	Kauhava
	Kortesjärven kirkko	Kauhava
	Orrenmaan pohjalaistalo ja aittarakennukset	Kauhava
	Ylihärmän kirkko	Kauhava
	Alvar Aallon synnyinkoti	Kuortane
	Ylisen tilan päärakennus	Kuortane
	Kuortaneen kirkko	Kuortane
	Jalasjärven kirkko	Kurikka
	Jalasjärven vanha seurakuntatalo	Kurikka
	Jurvan kirkko	Kurikka
	Kurikan kirkko ja kellotapuli	Kurikka
	Syytinkitalo (Mäntylä)	Kurikka

	Lappajärven kirkko	Lappajärvi
	Lapuan rautatieasema	Lapua
	Lapuan tuomiokirkko	Lapua
	Aalto keskus	Seinäjoki
	Björkenheimintien rautabetonisilta myllyrakenteineen	Seinäjoki
	Entisen suojeluskuntapiirin esikuntarakennukset	Seinäjoki
	Kriikun mylly	Seinäjoki
	Lakeuden Ristin kirkko	Seinäjoki
	Marttilan koulu	Seinäjoki
	Nurmon kirkko	Seinäjoki
	Peräseinäjoen kirkko	Seinäjoki
	Rantola	Seinäjoki
	Seinäjoen rautatierakennuksia	Seinäjoki
	Törnävän kirkko	Seinäjoki
	Valtion viljavarasto, Seinäjoen varasto	Seinäjoki
	Ylistaron kirkko	Seinäjoki
	Soinin kirkko	Soini
	Vimpelin kirkko	Vimpeli
	Inhan rautatieasema	Ähtäri
	Inhan ruukinkartano ja pihapiiri	Ähtäri
	Myllymäen rautatieasema	Ähtäri
	Tuomarniemen metsäoppilaitos	Ähtäri
	Vääräkosken puuhiomo ja kartonkitechdas	Ähtäri
Valtakunnallisesti merkittävä rakennettu kulttuuriympäristö	Alajärven kirkko ja kirkonkylän julkiset rakennukset	Alajärvi
	Lehtimäen kirkkomaisema	Alajärvi
	Nelimarkka-museo ja Eero Nelimarkan huvila	Alajärvi
	Alavuden kirkko ja Muistojen kappelin alue	Alavus
	Alavuden rautatieasema	Alavus
	Tuurin rautatieasema	Alavus
	Villa Manner	Alavus
	Lassilan taloryhmä	Evijärvi
	Ilmajoen kirkko ja kirkonseutu	Ilmajoki
	Ilmajoen rautatieasema	Ilmajoki
	Koskenkorvan tehtaot	Ilmajoki
	Könnien talot	Ilmajoki
	Nikkolan ja Pirilän jokivarsiasutus	Ilmajoki
	Yli-Lauroselan pihapiiri	Ilmajoki

	Isojokilaakson kyläasutus ja Isojoen kirkkomaisema	Isojoki
	Isonkyrön vanha ja uusi kirkko	Isokyrö
	Orisbergin ruukinalue	Isokyrö
	Perttilänmäki ja Napuen taistelutanner	Isokyrö
	Karijoen kirkkoympäristö	Karijoki
	Hämes-Havusen umpipiha	Kauhajoki
	Nummijärven kirkko	Kauhajoki
	Alahärmän kirkonseutu	Kauhava
	Kantolan kylän raittiasutus	Kauhava
	Kauhavan ilmasotakoulu	Kauhava
	Sippolanmäen taloryhmä	Kauhava
	Voltin kylän raittiasutus ja Mattilan silta	Kauhava
	Ylihärmän kirkonseutu	Kauhava
	Kuortaneen kirkko ja kirkonseutu	Kuortane
	Kuortaneen pohjalaistalot	Kuortane
	Ruonan kylä ja Haapaniemen pappila	Kuortane
	Jalasjärven kirkkoympäristö	Kurikka
	Luopajärven kyläasutus	Kurikka
	Panttilan kylä ja Kurikan lakkitehdas	Kurikka
	Sarvijoen Riskun talo	Kurikka
	Lappajärven Kirkkoniemi	Lappajärvi
	Ylipään kylä	Lappajärvi
	Lapuan Patruunatehdas	Lapua
	Lapuan rautatieasema	Lapua
	Lapuan tuomiokirkko ympäristöineen	Lapua
	Etelä-Pohjanmaan suojeluskuntapiirin talo	Seinäjoki
	Nurmon kirkonseutu	Seinäjoki
	Seinäjoen Aalto-keskus	Seinäjoki
	Seinäjokivarren kyläasutus	Seinäjoki
	Törnävän ruukinkartanon alue	Seinäjoki
	Törnävän sairaala ja Seinäjoen keskussairaala	Seinäjoki
	Valtion viljavarasto	Seinäjoki
	Ylistaron kirkko	Seinäjoki
	Pesolan mäen taloryhmä	Soini
	Teuvan umpipihaiset talonpoikaistalot	Teuva
	Vimpelin kirkko ja kirkonseutu	Vimpeli
	Inhan rautatieasema	Ähtäri

	Inhan ruukkiyhdyiskunta	Ähtäri
	Myllymäen rautatieasema ja asemaseudun kauppa- ja liikerakennukset	Ähtäri
	Tuomarniemen metsäopisto	Ähtäri
	Vääräkosken kartonkitehdas	Ähtäri
	Ähtäriin kirkonseutu	Ähtäri
	Seinäjoen rautatieasema-alue	Seinäjoki
	Seinäjoen rautatieasema-alue	Seinäjoki
	Seinäjoen rautatieasema-alue	Seinäjoki
	Seinäjoen rautatieasema-alue	Seinäjoki
	Hämeenkaan- ja Kyrönkankaantie	Kauhajoki
Maakunnallisesti merkittävä rakennettu kulttuuriympäristö	Keski-Suni	Alajärvi
	Kurejokilaakso	Alajärvi
	Kurejokilaakso, Koskenvarren kansakoulu ja Mäkelän kauppa	Alajärvi
	Lehtimäen vanha keskusta	Alajärvi
	Länsikylän koulu	Alajärvi
	Menkijärven vanha sotilastie, lentokenttä ja Oravan kylätontti	Alajärvi
	Pinnäisten pirtti ympäristöineen (Lehtimäki)	Alajärvi
	Pynttärinniemen kulttuuriympäristö	Alajärvi
	Rannankylän koulu - Ohraniemi	Alajärvi
	Rantakankaan koulu	Alajärvi
	Tallbackan niemen kulttuuriympäristö	Alajärvi
	Asemakylän seutu ja Kauppaneuvoksentie ympäristöineen	Alavus
	Härkölän kylätontti	Alavus
	Kätkänjoen koulu - Kangas	Alavus
	Nuottiniementien asutus	Alavus
	Rissan talo ja Loueslahden loma-asutus ja Sydänmaan asema-alue	Alavus
	Sapsalampi	Alavus
	Sulkavan kylä	Alavus
	Tohnin koulu	Alavus
	Tuurin kylä	Alavus
	Töysän keskusta	Alavus
	Evijärven kirkon ympäristö ja asutus	Evijärvi
	Haapajärvenkyläntie, Lassilan talo ja muistomerkki	Evijärvi

	Inankylän kulttuuriympäristö sekä Koivukankaan ja Koivumäen talot	Evijärvi
	Keskitalo (Särkikylän koulu)	Evijärvi
	Kivijärven koulu (rek. nimi Sivula)	Evijärvi
	Kivijärventien asutus	Evijärvi
	Kultalahden talot Myllypelto ja Mäki	Evijärvi
	Väinön museo, Järviseudun museoalue	Evijärvi
	Välimäki (entinen Lukkarin puustelli)	Evijärvi
	Etelä-Pohjanmaan opisto	Ilmajoki
	Ilmajoen keskusta	Ilmajoki
	Kyrönjoen kulttuurimaisema, keskustan pohjoispuoli	Ilmajoki
	Könnin kulttuuriympäristö	Ilmajoki
	Nopankyläntien asutus	Ilmajoki, Kurikka
	Heikkilän Alakylä	Isojoki
	Kodesjärven kulttuuriympäristö	Isojoki
	Kortteenkylän kulttuuriympäristö	Isojoki
	Möykyn kulttuuriympäristö	Isojoki
	Piikkilän talo	Isojoki
	Polvenkylän kulttuuriympäristö	Isojoki
	Rintala (Heikkilän entinen koulu)	Isojoki
	Vanhakyläntien nauhakylä	Isojoki
	Isokyrön keskusta	Isokyrö
	Pukkilansaari	Isokyrö
	Karjjoen kotiseutumuseo ja Marttunen	Karjajoki
	Myrkyn kylä	Karjajoki
	Ohriluoman kansakoulu	Karjajoki
	Aronkylän keskusta	Kauhajoki
	Juuseentie 11, Vartiokulla II, Vartio-Kuutti	Kauhajoki
	Kauhajoen keskusta	Kauhajoki
	Opistola, Kauhajoen evankelinen opisto	Kauhajoki
	Puskala, Puskankylän entinen koulu	Kauhajoki
	Topeeka 99, Koskiaro, Kaura	Kauhajoki
	Harjankylä	Kauhajoki, Kurikka
	Kyrönkankaantie	Kauhajoki, Seinäjoki, Isokyrö, Kurikka, Ilmajoki
	Alaviitalan käräjätalon tontti ja piiskoomänty	Kauhava
	Annalan taloryhmä	Kauhava
	Ekolan taloryhmä	Kauhava

	Entinen Salomaan koulu	Kauhava
	Fräntilän kylä	Kauhava
	Harjun taloryhmä	Kauhava
	Härmän asema	Kauhava
	Härmän sairaalan alue	Kauhava
	Jylhäkosken mylly ja sähkölaitos	Kauhava
	Kallio	Kauhava
	Kauhavan keskusta kirkkoympäristöineen	Kauhava
	Kauhavan rautatieasema	Kauhava
	Kiistola, suojeluskuntatalo	Kauhava
	Kleemolan vanha kylätontti	Kauhava
	Kortesjärven kirkonkylä	Kauhava
	Kukkolan mylly	Kauhava
	Laakson talo ympäristöineen	Kauhava
	Liinamaan silta	Kauhava
	Ojanperän talot	Kauhava
	Perttulänmäen ryhmäkylä	Kauhava
	Pitkäjärven kylänraitti ja Ylikylä (ehdolla maakunnalliseksi kohteeksi)	Kauhava
	Riihitien, Liinamaantien, Sairaalantien ja Pöyhösenpolun varsi	Kauhava
	Tyni	Kauhava
	Varpulan taloryhmä	Kauhava
	Voltin asema ja asemapuisto	Kauhava
	Honkolan asutus (ehdolla maakunnalliseksi alueeksi)	Kuortane
	Hynnäläntienvarren asutus	Kuortane
	Konttelin asutus (ehdolla maakunnalliseksi kohteeksi)	Kuortane
	Koulunranta	Kuortane
	Kuortaneen keskusta	Kuortane
	Löyän kylä	Kuortane
	Märijärvi	Kuortane
	Salmen kylä	Kuortane
	Seppälän asutus (ehdolla maakunnalliseksi kohteeksi)	Kuortane
	Aittomäen talo ja tuulimylly	Kurikka
	Hirvikylä	Kurikka
	Honkala	Kurikka
	Ihanämäki ja Marttila	Kurikka
	Jalasjärven hautausmaa ja museo	Kurikka
	Jalasjärven kirkonkylä	Kurikka

	Jokipiin pellavatehdas	Kurikka
	Jurvan kirkonkylä	Kurikka
	Jurvan vanha keskusta	Kurikka
	Jurvan vanha veistokoulu	Kurikka
	Jyliseväkosken mylly	Kurikka
	Jyllinkosken voimalaitos ympäristöineen	Kurikka
	Kankaantienvarren asutus	Kurikka
	Kaunislehto (entinen Kaunismaen pappila)	Kurikka
	Koskimäki	Kurikka
	Koskuen Esso	Kurikka
	Koskuen kirkkoympäristö	Kurikka
	Kurikan entinen ajokalutehdas	Kurikka
	Kurikan keskusta	Kurikka
	Kurikankylä	Kurikka
	Latva-Reinikka (Kotoreinikka)	Kurikka
	Lisämaa, Ahjola,Säntin koulu	Kurikka
	Miedon tiilitehdas	Kurikka
	Museonmäki	Kurikka
	Myllykylän koulu	Kurikka
	Mäntykosken kylä ja Hirvijärven tienvarsiasutus	Kurikka
	Oja-Kurikka	Kurikka
	Petäyskylä	Kurikka
	Postitie	Kurikka
	Pyhäkoulutupa (ent. Kiertokoulutupa, Puhelinkeskus)	Kurikka
	Salon koulu	Kurikka
	Sarvijoen kylä	Kurikka
	Teollisuusalue Velsa, Kurikan puunjalostustehdas ja Sauma	Kurikka
	Tuiskulan koulu	Kurikka
	Työväentalo (järjestötal)	Kurikka
	Vuorenmaanmäen taloryhmä	Kurikka
	Halkosaaren tanssilava ympäristöineen	Lappajärvi
	Karvalanraitti	Lappajärvi
	Kuoppalan koulu	Lappajärvi
	Kärnän kylä ja kulttuurimaisema	Lappajärvi
	Laamanni	Lappajärvi
	Tarvolan kylä	Lappajärvi
	Övermarkin talot	Lappajärvi
	Alanurmontie 296, Alanurmon koulu	Lapua

	Antila	Lapua
	Hourunkoskentien asutus	Lapua
	Karhumäen opisto; Karhumäentie 923, Lapua	Lapua
	Kauhajärven asutus	Lapua
	Kauhajärven kylä	Lapua
	Kuortaneentien pohjalaistalot	Lapua
	Lakaluoman mylly ja koskimaisema	Lapua
	Lankilankosken myllyt ympäristöineen	Lapua
	Lapuan keskusta	Lapua
	Osuuskaupan viljasiilot	Lapua
	Poutuntien ja Härsiläntien asutus	Lapua
	Siirilä	Lapua
	Simpсионin hautausmaa	Lapua
	Tiistenjoen kylä	Lapua
	Hellanmaantien ja Raamatuntien asutus	Lapua, Kauhava
	Alapään koulu	Seinäjoki
	Havukujan ruotsalaistalot	Seinäjoki
	Härmän-, Aapelin- ja Jussinraittien pientaloalue	Seinäjoki
	Itikanmäki	Seinäjoki
	Joupin kylän vanha asutus	Seinäjoki
	Jouppila	Seinäjoki
	Jussinraitin aravatalot	Seinäjoki
	Kainaston nuorisoseurantalo ja Kainaston koulu	Seinäjoki
	Kalakosken mylly ympäristöineen	Seinäjoki
	Kapernaumi	Seinäjoki
	Kauppakadun liikerakennukset	Seinäjoki
	Kitinojan kyläkirkko ja hautausmaa	Seinäjoki
	Kivistön koulu	Seinäjoki
	Kylänpäänkosken voimalaitos	Seinäjoki
	Käpymäentie 2 Toivola (ent. apteekki)	Seinäjoki
	Länsitie 5 Hietämäki	Seinäjoki
	Marttilan alue	Seinäjoki
	Marttilan koulu ja Seinäjoen lyseo	Seinäjoki
	Niemistöntien ja Heikkiläntien kulttuuriympäristö sekä Itämäki	Seinäjoki
	Nurmonjokivarren asutus	Seinäjoki
	Ojelmisto (Nurmon pappila)	Seinäjoki
	Peräseinäjoen kirkonkylä	Seinäjoki
	Petäjämäki (Katila)	Seinäjoki

	Pohjan pientaloalue	Seinäjoki
	Puskantie 3 / Nuorisokeskus ent. Yhteiskoulu / teatteritalo	Seinäjoki
	Sahamyylly	Seinäjoki
	Sorsanpesä	Seinäjoki
	Talvitie (Mäki-Teppo, museo)	Seinäjoki
	Tiklas	Seinäjoki
	Vanha vesitorni	Seinäjoki
	Villa Hauta-aho	Seinäjoki
	Yljoen koulu, Hongisto	Seinäjoki
	Yli-Koskela	Seinäjoki
	Ylistaron asemanseutu	Seinäjoki
	Ylistaron KOP:n talo	Seinäjoki
	Ylistaron vanha keskusta	Seinäjoki
	Yritys	Seinäjoki
	Kyrönjokivarren asutus (Ylistaro)	Seinäjoki, Isokyrö
	Keisalan koulu	Soini
	Kolun entinen koulu	Soini
	Kukonkylän koulu	Soini
	Pahankalantien asutus ja Vahtilan puromylly (osittain RKY1993)	Soini
	Puutie	Soini
	Soinin kirkonkylä	Soini
	Vehun vanhan kansakoulu, Mäntykangas I	Soini
	Horonkylä	Teuva
	Kauppilan alue	Teuva
	Komsinkylän tienvarsiasiatus	Teuva
	Norinkylä	Teuva
	Pilke, Riipin koulu	Teuva
	Teuvan kirkonkylä	Teuva
	Teuvan rautatieasema	Teuva
	Suksitien asutus ympäristöineen	Vimpeli
	Sääksjärven kylä	Vimpeli
	Hotelli Mesikämmen ja Eläinpuisto	Ähtäri
	Hämeenniemi (ehdolla maakunnalliseksi kohteeksi)	Ähtäri
	Moksu	Ähtäri
	Myllymäen asemakylä	Ähtäri
	Niemisvedentie Reijon mylly	Ähtäri
	Rämälän kylä	Ähtäri
	Ähtärin keskusta	Ähtäri
	Ähtärin museo	Ähtäri
Valtakunnallisesti arvokas maisema-alue	Lehtimäen mäki-asutus	Alajärvi

	Ilmajoen Alajoen lakeusmaisema	Ilmajoki, Seinäjoki
	Hyypänjokilaakson kulttuurimaisema	Kauhajoki
	Lapuan Alajoen peltolakeus	Kauhava, Seinäjoki, Lapua
	Kuortaneenjärven kulttuurimaisemat	Kuortane, Lapua
	Luopajärven viljelylakeus	Kurikka
	Kyrönjokilaakson kulttuurimaisemat	Seinäjoki, Isokyrö
	Orisbergin kulttuurimaisema	Seinäjoki, Isokyrö
	Ähtärin reitin maisemat	Ähtäri
Maakunnallisesti arvokas maisema-alue	Alajärven kulttuurimaisemat	Alajärvi
	Paalijärven kulttuurimaisema	Alajärvi
	Ähtärinjärven kulttuurimaisemat	Alajärvi
	Kurejokilaakson kulttuurimaisema	Alajärvi, Lappajärvi
	Pyhävuori	Alajärvi, Vimpeli
	Alavudenjärven kulttuurimaisemat	Alavus
	Ponnejärven maisema-alue	Alavus
	Sapsalammen kulttuurimaisema	Alavus
	Sulkavanjärven kulttuurimaisemat	Alavus
	Töysänjoen kulttuurimaisema	Alavus
	Lapuanjoen kulttuurimaisemat; Alavus-Lentilä	Alavus, Kuortane
	Löyänjärven kulttuurimaisema	Alavus, Kuortane
	Evijärven-Kerttuanjärven kulttuurimaisemat	Evijärvi
	Väljoen kulttuurimaisema	Evijärvi, Lappajärvi
	Kurikan-Ilmajoen kulttuurimaisemat	Ilmajoki, Kurikka
	Heikkilänjokilaakson kulttuurimaisema	Isojoki
	Kodesjärven maisema-alue	Isojoki
	Siironjoen kulttuurimaisemat; Vesijärvi-Kärjenkoski	Isojoki
	Siironjoen kulttuurimaisemat; Vesijärvi-Kärjenkoski	Isojoki
	Lauhanvuori	Isojoki, Kauhajoki
	Isojoki-Lapväärtinjokilaakson kulttuurimaisemat	Karjajoki, Isojoki
	Teuvanjokilaakson-Tiukanjokilaakson kulttuurim.	Karjajoki, Teuva
	Nummijärven maisema-alue	Kauhajoki
	Päntäneen jokivarsimaisema	Kauhajoki
	Kainaston viljelylakeus	Kauhajoki, Teuva
	Hanhiluoman kulttuurimaisema	Kauhava
	Kauhavan Ekoluoman peltolakeus	Kauhava

	Kauhavan kulttuurimaisemat	Kauhava
	Pitkäjärven kulttuurimaisemat	Kauhava
	Purmonjoen viljelylakeus	Kauhava
	Ruismäen kulttuurimaisema	Kuortane
	Hirvikylän kulttuurimaisema	Kurikka
	Jalasjoen viljelylakeus	Kurikka
	Jalasjärven kulttuurimaisemat	Kurikka
	Jurvanjärven kulttuurimaisemat	Kurikka
	Koskuen kulttuurimaisema	Kurikka
	Närvijoen kulttuurimaisema	Kurikka
	Sarvijoen kulttuurimaisema	Kurikka
	Kauhajokilaakson kulttuurimaisema	Kurikka, Kauhajoki
	Lappajärven kulttuurimaisemat	Lappajärvi, Vimpeli
	Kauhajärven kulttuurimaisema	Lapua
	Lapuanjoen kulttuurimaisemat; Haapakoski-Tiistenj	Lapua
	Simpsio	Lapua
	Kyrönjoen kulttuurimaisemat; Kitinoja-Hanhikoski	Lapua, Ilmajoki, Seinäjoki
	Nurmonjoen kulttuurimaisema	Lapua, Seinäjoki
	Kihniänjoen kulttuurimaisema	Seinäjoki
	Seinäjokivarren kulttuurimaisema	Seinäjoki
	Veneskosken jokivarsimaisema	Seinäjoki
	Keisalan vaaramaisemat	Soini
	Sääksjärven maisema-alue	Vimpeli
	Sääksjärven maisema-alue	Vimpeli
	Ähtärinjärven kulttuurimaisemat	Ähtäri
	Ähtärinseudun kulttuurimaisemat; Inha - Myllymä	Ähtäri



www.epliitto.fi

Kampusranta 9 C / PL 109 / 60101 Seinäjoki



ETELÄ-POHJANMAAN LIITTO

Regional Council of South Ostrobothnia