

768.

Na osnovu člana 34 stav 5 Zakona o zaštiti prirode ("Službeni list CG", broj 54/16), Vlada Crne Gore, na sjednici od 22. aprila 2021. godine, donijela je

ODLUKU O PROGLAŠAVANJU ZAŠTIĆENOG PODRUČJA PARKA PRIRODE „PLATAMUNI”

Predmet

Član 1

Morski akvatorijum i obala na dijelu Donjeg Grblja u opštini Kotor proglašava se zaštićenim područjem od nacionalnog značaja pod nazivom Park prirode "Platamuni".

Kategorija Parka prirode “Platamuni”

Član 2

Park prirode "Platamuni" predstavlja integrisano obalno i morsko zaštićeno područje koje se svrstava u IV kategoriju zaštićenih područja u koju spadaju područja u kojima su zaštićene divlje vrste biljaka i životinja i njihova staništa u kojima se upravlja radi njihove zaštite.

Granice

Član 3

(1) Ukupna površina Parka prirode "Platamuni" iznosi 1.087,13ha, od čega je u morskom dijelu 193,92 ha u II zoni zaštite i 862,59 ha u III zoni zaštite u moru, dok je u kopnenom – obalnom dijelu u III zoni zaštite 30,61 ha a koji u cjelosti, u pogledu svojinsko pravnih odnosa, čine vlasništvo Države Crne Gore, odnosno Opštine Kotor, i to u obimu prava svojine 1/1- Država Crna Gora, na katastarskim parcelama KO Glavatičići: 2786/1, KO Zagora: 894, 893/9, 905, 908 i 909, KO Krimovice: 1146/5, 1146/4, 1146/3, 1152/2, 1168/5 i 1170/1; u obimu prava svojine 1/1 Opština Kotor: KO Zagora 910/3, 895/2, 910/4, 897/2, i 910/2.

(2) Opis granica, zaštitne zone i spisak katastarskih parcela zaštićenog područja po režimima zaštite date su u Prilogu 1.

(3) Grafički prikaz granica zaštićenog područja i zaštitnih zona dati su u Prilogu 2.

(4) Ukupna dužina granice Parka prirode "Platamuni" iznosi 28,522 km.

(5) Prilozi iz st. 2 i 3 ovog člana čine sastavni dio ove odluke.

Opis osnovnih ciljnih vrijednosti

Član 4

(1) Područje Parka prirode “Platamuni” predstavlja dio priobalnog mora sa pripadajućom obalom između zaliva Trašte – Rta Žabica na sjeverozapadu i Rta Platamuni kod plaže Ploče na jugoistoku, u kome se štite zaštićene i ekološki značajne morske i obalne vrste i staništa.

(2) Od prirodnih vrijednosti Parka prirode “Platamuni”, kao ciljne za zaštitu u morskom dijelu se izdvajaju sljedeća staništa i vrste visoke reprezentativnosti:

1) staništa: biocenoze naselja morske trave (*Posidonia oceanica*), naročito u uvali Žukovac, okolini hridi Kalafat (Seka Albaneze), ali i kod rta Platamuni i u uvali Velika Krekavica i morske pećine sa nadvodnim i podvodnim ulazima;

2) vrste koje su zaštićene crnogorskim i međunarodnim propisima, uključujući naročito sljedeće vrste: *Cymodocea nodosa*, *Cystoseira amentacea*, *Cladocora caespitosa*, *Centrostephanus longispinus*, *Lithophaga lithophaga*, *Pinna nobilis*, *Scyllarus arctus* i druge.

(3) U kopnenom dijelu se kao ciljne za zaštitu izdvajaju sljedeće vrste i staništa visoke reprezentativnosti:

1) vrste: drvenasta mlječika (*Euphorbia dendroides*);

- 2) staništa: mediteranska stjenovita obala obrasle endemičnim vrstama roda *Limonium*, termomediteranski prepustinjski žbunjaci i jednogodišnja vegetacija pokretnih morskih obala.
- (4) Prostor Parka prirode "Platamuni" stavlja se pod zaštitu u cilju stvaranja uslova za opstanak i dugoročnu zaštitu velikog broja vrsta i staništa značajnih za zaštitu.

Zaštita i razvoj

Član 5

- (1) Park prirode "Platamuni" proglašava se zaštićenim područjem radi:
 - 1) sprovođenja adekvatnih mjera očuvanja i zaštite vrsta i staništa značajnih za zaštitu i održivog - kontrolisanog korišćenja bioloških resursa;
 - 2) očuvanja i unaprjeđivanja biološke (genetičke, specijske, ekosistemske) raznovrsnosti posebno prepoznatih vrsta i staništa značajnih za zaštitu;
 - 3) očuvanja prirodnih svojstava morskog ekosistema;
 - 4) sprječavanja štetnih aktivnosti koje mogu ugroziti posebne ili značajne komponente biodiverziteta.
- (2) Razvoj Parka prirode "Platamuni" zasnivaće se na:
 - 1) usklađivanju ljudskih aktivnosti, ekonomskih i društvenih razvojnih planova, programa i projekata sa definisanim režimima/stepenima zaštite;
 - 2) održivom odnosno racionalnom korišćenju prirodnih vrijednosti i resursa radi njihovog trajnog očuvanja.
- (3) Zaštita i razvoj Parka prirode "Platamuni" omogućiće se naročito kroz sprovođenje postupaka izdavanja:
 - 1) akta o uslovima i smjernicama zaštite prirode i
 - 2) dozvole za obavljanje radnji, aktivnosti i djelatnosti u zaštićenom području prirode.
- (4) Za sprovođenje postupaka iz stava 3 ovog člana primjenjivaće se smjernice i uslovi dati Studijom zaštite Parka prirode „Platamuni“.

Zone zaštite

Član 6

- (1) U Parku prirode "Platamuni" određuju se dvije zone zaštite:
 - 1) II (druga) zona zaštite za sljedeće tri lokacije – lokacije u morskom dijelu područja:
 - uvala Žukovac sa okolinom hridi Kalafat (Seka Albaneze)
 - uvala Velika Krekavica i
 - ispred rta Platamuni.
 - 2) III (treća) zona zaštite:
 - na kopnu gdje prati obalnu liniju obuhvatajući morske klifove, ali i stijene i padine velikog nagiba i
 - na moru gdje obuhvata akvatorijum između obalne linije i izobate 50 m isključujući lokacije iz tačke 1 ovog stava (uvala Žukovac sa okolinom hridi Kalafat, uvala Velika Krekavica i rt Platamuni) koje su izdvojene u II zonu zaštite.
- (2) U zaštićenom području primjenjivaće se režimi zaštite II i III stepena.
- (3) Zaštitni pojas zaštićenog područja Park prirode „Platamuni“ formira se u kopnenom dijelu u obuhvatu koji je udaljen 500 m linearno u odnosu na administrativnu granicu zaštićenog područja uz prilagođavanje njegove konturne linije postojećim naseljima/izgrađenim površinama.
- (4) Režim zaštite II stepena - aktivna zaštita, obuhvata moguće intervencije u cilju restauracije, revitalizacije i ukupnog unapređenja stanja zaštićenog područja, kontrolisano korišćenje prirodnih resursa, bez posljedica na primarne vrijednosti prirodnih staništa, populacija i ekosistema.
- (5) Dozvoljene aktivnosti pod režimom zaštite II stepena zaštite su:

- 1) privredni i sportsko rekreativni ribolov plutajućim parangalima i udičarskim alatima koji nemaju dodir sa morskim dnom i ne oštećuju vrste i staništa na morskom dnu, a u skladu sa uslovima izdatim u ribolovnim dozvolama, dajući prednost nosiocima dozvola za privredni ribolov;
- 2) postavljanje i korišćenje podvodnih ronilačkih staza za interpretaciju prirode – maksimalno dvije staze u izdvojenim dijelovima II zone zaštite koji će se odrediti na osnovu odgovarajuće stručne osnove;
- 3) kontrolisana naučna istraživanja i praćenje prirodnih procesa;
- 4) kontrolisana posjeta u obrazovne, rekreativne i turističke svrhe, isključivo u dijelu II zone zaštite koji će se odrediti na osnovu odgovarajuće stručne osnove;
- 5) zaštitne, sanacione i druge neophodne mjere za potrebe zaštite područja;
- 6) sprovođenje posebnih interventnih mjera na zaštiti morskog ekosistema.

(6) Zabranjene aktivnosti pod režimom zaštite II stepena zaštite su:

- 1) ribolov, izuzev privrednog i sportsko rekreativnog ribolova plutajućim parangalima i udičarskim alatima koji nemaju dodir sa morskim dnom i ne oštećuju vrste i staništa na morskom dnu, a u skladu sa uslovima izdatim u ribolovnim dozvolama;
- 2) nekontrolisano korišćenje prirodnih resursa, kojima se ugrožavaju primarne vrijednosti njihovih prirodnih staništa, populacija, ekosistema, obilježja predjela i objekata geonasljeđa;
- 3) nedozvoljeno sidrenje plovila;
- 4) kretanje plovila na motorni pogon brzinom većom od deset čvorova, osim službenih plovila upravljača i nadležnih službi za kontrolu aktivnosti na moru;
- 5) marikultura;
- 6) postavljanje ili izgradnja objekata;
- 7) promjena namjene površina;
- 8) rastjerivanje, hvatanje, uznemiravanje i ubijanje životinjskih i biljnih vrsta;
- 9) naseljavanje alohtonih i invazivnih vrsta;
- 10) preduzimanje radova koji bi mogli da dovedu do oštećenja vrsta i staništa i arheoloških vrijednosti;
- 11) upotreba materija koji mogu da ugroze vitalnost i temeljne prirodne vrijednosti morskog ekosistema;
- 12) slučajno ili namjerno odlaganje ili odbacivanje komunalnog i bilo kog drugog otpada;
- 13) oštećenje podmorskih geoloških i geomorfoloških vrijednosti;
- 14) osiromašenje prirodnog fonda divljih vrsta;
- 15) zagađenje ili ugrožavanje mora.

(7) Režim zaštite III stepena održivo korišćenje, selektivno i ograničeno korišćenje prirodnih resursa, koje omogućavaju funkcionalno-ekološko povezivanje i integritet zaštićenog područja.

(8) Dozvoljene aktivnosti pod režimom zaštite III stepena zaštite su:

- 1) privredni i sportsko-rekreativni ribolov, u skladu sa propisima koji regulišu morsko ribarstvo, do sticanja uslova za uvođenje ograničenja, zasnovanih na naučnim podacima ciljanog istraživanja resursa ribarstva u zaštićenom području koja će se definisati u Planu upravljanja zaštićenog područja, ribolovnim dozvolama i propisima za oblast morskog ribarstva;
- 2) kretanje i zaustavljanje plovila na motorni pogon;
- 3) uređenje i korišćenje pješačkih i rekreativnih staza na kopnu;
- 4) kontrolisano postavljanje i izgradnja jednog avanturističkog Parka i jedne uzletne i jedne sletne tačke (zone) za paraglajding;
- 5) intervencije u cilju restauracije, revitalizacije i ukupnog unapređenja zaštićenog područja;
- 6) naučna istraživanja i praćenje prirodnih procesa;

- 7) sprovođenje zaštitnih i sanacionih mjera;
 - 8) interventne mjere na zaštiti ekosistema u slučaju elementarnih nepogoda i udesa.
- (9) Zabranjene aktivnosti pod režimom zaštite III stepena zaštite su
- 1) postavljanje ili izgradnja objekata koji zagađuju, oštećuju ili ugrožavaju morski i obalni ekosistem, prirodna staništa i vrste;
 - 2) promjena namjene površina;
 - 3) rastjerivanje, hvatanje, uznemiravanje i ubijanje životinjskih vrsta;
 - 4) naseljavanje alohtonih vrsta.
- (10) Dozvoljene aktivnosti u zaštitnom pojasu su:
- 1) izgradnja objekata u skladu sa važećom prostorno-planskom dokumentacijom uz primjenu uslova i smjernica zaštite prirode, kao i mjera za zaštitu životne sredine koja je vezana za prostorno-plansku i projektnu dokumentaciju, a sprovode se kroz postupke stateške procjene uticaja i procjene uticaja na životnu sredinu;
 - 2) izgradnja sistema za sakupljanje/odvođenje i prečišćavanje otpadnih voda, uz ukidanje korišćenja septičkih jama i upojnih bunara;
 - 3) razvoj aktivnosti i projekata agro-eko turizma sa izgradnjom objekata malog smještajnog kapaciteta, sa malom „potrošnjom prostora“, u zonama koje se budu definisale odgovarajućim planskim dokumentom.
- (11) Zabranjene aktivnosti u zaštitnom pojasu su:
- 1) izgradnja objekata koji svojim otpadnim vodama zagađuju podzemne i površinske vode ili je efikasnost njihovog sistema za prečišćavanje ispod zakonom propisanih standarda i parametara kvaliteta;
 - 2) izgradnja objekata i obavljanje radnji, aktivnosti i djelatnosti kojima se otpadne vode ispuštaju bez prečišćavanja u podzemlje (septičke jame i bunare);
 - 3) izgradnja objekata koji dovode do značajne degradacije prirodnih staništa.

Mjere zaštite

Član 7

- (1) Na teritoriji Parka prirode "Platamuni" zabranjeno je:
- 1) sakupljanje, uništavanje, i promet zaštićenih vrsta biljaka i životinja;
 - 2) hvatanje, odnosno ubijanje, uznemiravanje morskih i drugih vrsta životinja, uništavanje ili izmiještanje gnijezda ili legla i jaja naročito u vrijeme razmnožavanja, podizanja mladih, migracije, hibernacije;
 - 3) unošenje alohtonih vrsta biljaka, životinja i gljiva;
 - 4) branje, sakupljanje i korišćenje nezaštićenih vrsta biljaka, u mjeri u kojoj se može ugroziti brojnost njihovih populacija;
 - 5) ostale aktivnosti iz člana 5 st. 6 i 9 ove odluke.
- (2) Zaštita ekosistema ostvaruje se sprovođenjem mjera očuvanja njihovog sastava, strukture i funkcije, kao i biotičke i abiotičke komponente.
- (3) Zaštita predjela vrši se sprovođenjem mjera kojima se sprječavaju neželjene promjene i degradacija prirodnih, prirodni bliskih ili stvorenih obilježja.
- (4) Radnje, aktivnosti i obavljanje djelatnosti planiraju se i vrše na način da se izbjegnu ili svedu na najmanju mjeru uticaji koji bi doveli do ugrožavanja i oštećenja postojećih prirodnih vrijednosti zaštićenog područja.
- (5) Planiranje i projektovanje novih privremenih i trajnih građevinskih objekata, korišćenja prirodnih resursa (rudarstvo, energetika, saobraćaj, pomorstvo, vodoprivreda, poljoprivreda, šumarstvo, lovstvo, ribarstvo, turizam), kao i radnji, aktivnosti i djelatnosti na području Parka prirode "Platamuni" sprovodiće se na osnovu prethodno obezbijeđenih smjernica i uslova zaštite prirode koje izdaje organ uprave nadležan za poslove zaštite životne sredine.

(6) U cilju sprečavanja negativnih posljedica od rješenja u prostornim i razvojnim planovima i projektima primjenjivaće se posebni uslovi, zabrane i ograničenja zaštite prirode koji su vezani za planiranje – izbor lokacija i definisanje vrsta i kapaciteta privremenih građevinskih objekata u zoni zaštićenog područja i njegovom okruženju (zaštitni pojas), a odnose se na:

- 1) izbor mikro lokacija novih građevinskih objekata van zone zaštićenog područja, uzimajući u obzir njegove granice i zone zaštite,
- 2) gradnju objekata u zaštitnom pojasu koji zbog svojih karakteristika (način izgradnje, vrsta, veličina/kapacitet, tehnologija i sl) mogu da oštete (fizički, zagadjivanjem i sl) ili imaju posredan negativan uticaj na prirodne vrijednosti zaštićenog područja,
- 3) izbjegavanje lociranja novih privremenih objekata koji zagađuju okolinu pored stalnih i povremenih vodenih tokova, odnosno lokacija koje su hidrološki povezane sa zaštićenim područjem.

Upravljač, plan upravljanja i godišnji plan upravljanja

Član 8

Parkom prirode "Platamuni" upravljaće Javno preduzeće za upravljanje morskim dobrom Crne Gore (u daljem tekstu: upravljač) sa pravima i obavezama utvrđenim zakonom.

Očuvanje, unapređenje i održivo korišćenja prirodnih resursa Parka prirode "Platamuni" sprovodi se prema planu upravljanja koji sadži elemente za upravljenem Parkom prirode utvrđene Zakonom o zaštiti prirode.

Plan upravljanja sprovodi se na osnovu godišnjega programa upravljanja koji donosi upravljač.

Akt o unutrašnjem redu i službi zaštite

Član 9

(1) Upravljač je dužan da obezbijedi unutrašnji red i čuvanje zaštićenog prirodnog dobra u skladu sa aktom o unutrašnjem redu i službi zaštite.

(2) Aktom iz stava 1 ovog člana utvrđuju se pravila za sprovođenje propisanog režima zaštite, a naročito:

- 1) način i uslovi ponašanja posjetilaca i korisnika prostora pri kretanju, plovidbi, boravku i obavljanju poslova u Parku prirode "Platamuni";
- 2) lokaliteti i površine u kojima se ograničava plovidba, kretanje odnosno zabranjuje ili ograničava obavljanje određenih radnji;
- 3) vrste i staništa, kao i druge prirodne vrijednosti koje je zabranjeno uništavati i oštećivati;
- 4) morski organizmi čije je korišćenje odnosno branje i sakupljanje ograničeno, kao i način i uslovi obavljanja tih radnji;
- 5) način saradnje sa fizičkim licima, preduzetnicima i pravnim licima koja po različitom osnovu koriste ili su zainteresovana za korišćenje prirodnih resursa i prostora;
- 6) uslovi zaštite prilikom obavljanja naučnih istraživanja, monitoringa i obrazovnih aktivnosti;
- 7) sprovođenje određenih mjera očuvanja i održavanja i vremensko trajanje tih mjera.

(3) Pravila određena aktom iz stava 1 ovog člana i druge neophodne informacije za sprovođenje režima zaštite, upravljač je dužan da javno oglasi i na odgovarajući način učini dostupnim posjetiocima i korisnicima.

Finansiranje

Član 10

Sredstva za rad upravljača Parka prirode "Platamuni" obezbjeđuju se u skladu sa zakonom.

Rok za donošenje plana upravljanja i godišnjeg programa upravljanja

Član 11

- (1) Plan upravljanja donijet će se u roku od godinu dana od dana stupanja na snagu ove odluke.
- (2) Godišnji program upravljanja donijet će se u roku od tri mjeseca od dana donošenja Plana upravljanja.

Obilježavanje granica

Član 12

Upravljač je dužan da obilježi granice Parka prirode "Platamuni" u roku od šest mjeseci od dana stupanja na snagu ove odluke".

Rok za donošenje akta o unutrašnjem redu i službi zaštite

Član 13

Upravljač je dužan da donese akt o unutrašnjem, redu i službi zaštite u roku od 180 dana od dana stupanja na snagu ove odluke.

Stupanje na snagu

Član 14

Ova odluka stupa na snagu osmog dana od dana objavljivanja u "Službenom listu Crne Gore".

Broj: 04-2104/2

Podgorica, 22. aprila 2021. godine

Vlada Crne Gore,
Predsjednik,
prof. dr **Zdravko Krivokapić**, s.r.

Opis granica, zaštitne zone sa spisakom katastarskih parcela zaštićenog područja po režimima zaštite

Opis administrativnih granica

Granica integrisanog obalnog i morskog zaštićenog područja „Platamuni“ kreće od Rta Platamuni - Ponte Ploče sa obalne linije, od tačke sa koordinatama 6564941.2500, 4680726.1700 presijecajući k.p. broj 1170/1 KO Krimovice ide u pravcu sjeverozapada do tačke sa koordinatama 6564904.5300, 4680762.7100 na graničnoj liniji sa k.p. 1164 KO Krimovice odakle skreće u pravcu jugozapada graničnom linijom između k.p. 1164 i k.p. 1170/1, obje u KO Krimovice, do tromede k.p. 1164, k.p. 1165 i k.p. 1170/1, sve u KO Krimovice da bi potom granica nastavila prvo u pravcu jugozapada pa potom sjeverozapada graničnom linijom k.p. 1170/1 KO Krimovice do završnog dijela granične linije te k.p. gdje granica skreće pravolinijski u pravcu sjevera preko dijela k.p. 1168/5 KO Krimovica od tačke sa koordinatama 6564126.6100, 4681091.8200 do tačke sa koordinatama 6564120.2760, 4681232.4329 gdje granica skreće u pravcu sjeverozapada do tačke sa koordinatama 6563991.7213, 4681348.5080 potom tačke sa koordinatama 6563904.12000, 4681390.4400 na sjevernoj graničnoj liniji k.p. 1169 KO Krimovice, odakle nastavlja u pravcu sjeverozapada i ponovo prelazi preko k.p.1168/5 KO Krimovice do tačke sa koordinatama 6563810.6073, 4681512.0401 odakle nastavlja u pravcu sjeverozapada prateći sjevernu stranu k.p.1168/5 KO Krimovice do sastava - tromede te parcele i parcela 1152/1 i 1152/2 sve u KO Krimovice. Od navedene tromede parcela granica nastavlja u pravcu sjeverozapada graničnom linijom između k.p. 1152/1 i k.p. 1152/2 obje u KO Krimovice, do njihovog sastava – tromjeđe sa k.p.1151/4 1151/2, i 1146/3 sve u KO Krimovice, da bi potom granica nastavila u pravcu zapada preko tačaka sa koordinatama 6563327.0154,4682059.7097 i 6563307.7600, 4682052.8900 na graničnim linijama k.p. 1151/2 KO Krimovice nakon čega granica prati sjevernu stranu granične linije k.p.1146/3, 1146/4 i 1146/5 sve u KO Krimovice do međine biljege između KO Krimovice i KO Zagora nakon čega granica prati sjevernu stranu k.p. 909, 908, 910/2 obuhvatajući i 905, 897/2, 910/4, 895/2 sve u KO Zagora, nakon čega granica prelazi preko k.p. 910/3 KO Zagora, i k.p. 893/9 KO Zagora preko tačaka sa koordinatama 6561035.0900, 4684659.7200 i 6560833.4400, 4684626.5700, da bi potom granica nastavila da prati sjevernu stranu granične linije k.p. 894 KO Zagora do međine biljege između KO Zagora i KO Glavatičići. Nakon toga granica nastavlja u pravcu sjeverozapada sjeverozapadnom stranom granične linije k.p. 2876/1 KO Glavatičići sve do tačke sa koordinatama 6558189.7800, 4689134.7500 gdje se granica lomi u pravcu juga presijecajući k.p. 2876/1 KO Glavatičići nakon čega izlazi na morsku obalu na tačku sa koordinatama 6558164.0200, 4689109.8500 odakle nastavlja morem do tačke sa koordinatama 6557078.3249, 4687437.9961 odakle skreće u pravcu jugoistoka prateći izobatu 50 m do tačke sa koordinatama 6565151.8125, 4680042.0069 od koje skreće u pravcu sjevera preko tačke sa koordinatama 6565032.6612, 4680597.5304 i izlazi na obalnu liniju do početne tačke granice na obalnoj liniji koja ima koordinate 6564941.2500 i 4680726.1700.

Ukupna dužina (administrativne) granice integrisanog obalnog i morskog zaštićenog područja „Platamuni“ iznosi: **28522 m** (28,522 km).

Površina zaštićenog područja „Platamuni“ iznosi: **10871263 m² (1.087,13ha)**.

Opis zona zaštite sa spisakom pripadajućih parcela

Opis granica zone zaštite II stepena

Zona sa režimom zaštite II stepena (= II zona zaštite) izdvojena je u morskome dijelu zaštićenog područja i prostire se u sljedećim prostornim cjelinama (geografskim područjima – zonama):

- (i) Uvala Žukovac,
- (ii) Uvala Velika Krekavica i
- (iii) Rt Platamuni

Prostorna cjelina: Uvala Žukovac

Granica prostorne cjeline Uvala Žukovac počinje sa južne strane Ponte Žukovice, sa obalne linije, od tačke sa koordinatama 6558872.1093, 4686628.1004 na k.p. 2876/1 KO Glavatičići odakle granica prati obalnu liniju i zapadnu ivicu k.p. 2876/1 KO Glavatičići do tačke sa koordinatama 6558794.4800, 4688176.1300 odakle granica skreće u pravcu sjeverozapada do tačke sa koordinatama 6558765.0000, 4688227.5000 odakle granica skreće u pravcu jugozapada do tačke sa koordinatama 6557571.2187, 4687753.6780 gdje se granica lomi u pravcu jugoistoka do tačke

sa koordinatama 6558276.0000, 4686501.5000 gdje se lomi u pravcu istoka do početne tačke granice sa južne strane Ponte Žukovice, na obalnoj liniji (6558872.1093, 4686628.1004)

Prostorna cjelina: Uvala Velika Krekavica

Granica u Uvali Velika Krekavica prati obalnu liniju od tačke sa koordinatama 6562513.5900, 4682767.2500 na k.p. br 1146/5 KO Krimovice, na jugoistoku, do tačke sa koordinatama 6561925.9600, 4683399.8900 na k.p. br 909 KO Zagora na sjeverozapadu odakle granica skreće u pravcu juga u dužini od 300m do tačke sa koordinatama 6561740.0756, 4683164.4031 sa koje skreće u pravcu jugoistoka do tačke sa koordinatama 6562315.9435, 4682541.5339 odakle skreće u pravcu sjeveroistoka do početne tačke na obalnoj liniji koja ima koordinate 6562513.5900, 4682767.2500 na k.p. br 1146/5 KO Krimovice.

Prostorna cjelina: Rt Platomuni

Ova prostorna cjelina se nalazi ispred Rta Platomuni i ima nepravilnu formu koju u morskom pojasu od 10 – 220 metara od obalne linije ograničavaju tačke sa sljedećim koordinatama

X=6564907.4754 Y=4680687.3688

X=6564891.0000 Y=4680668.5000

X=6564872.0000 Y=4680643.0000

X=6564787.5000 Y=4680623.5000

X=6564707.0000 Y=4680609.0000

X=6564627.0000 Y=4680612.0000

X=6564608.5000 Y=4680578.0000

X=6564507.0000 Y=4680425.5000

X=6564782.8799 Y=4680425.7162

X=6564991.4478 Y=4680569.1912

X=6564907.4754 Y=4680687.3688

Ukupna dužina granice zone sa režimom zaštite II stepena u prostornim cjelinama Uvala Žukovac, Uvala Velika Krekavica i Rt Platomuni iznosi: **10255m** (6152 + 2902 + 1201).

Ukupna površina zona sa režimom zaštite II stepena iznosi: **1939180 m²** odnosno 193,92 ha (1583915+286136+69129).

Zona sa režimom zaštite II stepena (= II zona zaštite) pored morskog dijela uključuje i **pećine** koje nijesu geodetski snimljene radi čega su njihove lokacije uključene u pripadajući dio obalne linije.

Opis granica zone zaštite III stepena

Dio zaštićenog područja koji je izdvojen u zonu režimom zaštite III stepena (= III zona zaštite) čine dvije cjeline: kopnena i morska.

Granica kopnene cjeline sa režimom zaštite III stepena (= III zona zaštite) prati obalnu liniju obuhvatajući morske klifove, ali i stijene i padine velikog nagiba. Prema moru, granica kopnene cjeline III zone zaštite je ograničena samom obalnom linijom od tačke sa koordinatama 6558164.0200, 4689109.8500 na k.p. 2876/1 KO Glavatičići ispred Uvale Žabica do tačke sa koordinatama 6564941.2500, 4680726.1700 na k.p. 1170/1 KO Krimovice na Rtu Platomuni. Na toj tački granica skreće u pravcu sjeverozapada presijecajući k.p. br 1170/1 KO Krimovice do tačke sa koordinatama 6564904.5300, 4680762.7100 na graničnoj liniji sa k.p. 1164 KO Krimovice odakle skreće u pravcu jugozapada graničnom linijom između k.p. 1164 i k.p. 1170/1, obje u KO Krimovice, do tromeđe k.p. 1164, k.p. 1165 i k.p. 1170/1, sve u KO Krimovice da bi potom granica nastavila prvo u pravcu jugozapada pa potom sjeverozapada graničnom linijom k.p. 1170/1 KO Krimovice do završnog dijela granične linije te k.p. gdje granica skreće pravolinijski u pravcu sjevera preko dijela k.p. 1168/5 KO Krimovica od tačke sa koordinatama 6564126.6100, 4681091.8200 do tačke sa koordinatama 6564120.2760, 4681232.4329 gdje granica skreće u pravcu sjeverozapada do tačke sa koordinatama 6563991.7213, 4681348.5080 potom tačke sa koordinatama 6563904.12000, 4681390.4400 na sjevernoj graničnoj liniji k.p. 1169 KO Krimovice, odakle nastavlja u pravcu sjeverozapada i ponovo prelazi preko k.p. 1168/5 KO Krimovice do tačke sa koordinatama 6563810.6073, 4681512.0401 odakle nastavlja u pravcu sjeverozapada prateći sjevernu stranu k.p. 1168/5 KO Krimovice do sastava - tromeđe te parcele i parcela 1152/1 i 1152/2 sve u KO Krimovice. Od navedene tromeđe parcela granica nastavlja u pravcu sjeverozapada graničnom linijom između k.p. 1152/1 i k.p. 1152/2 obje u

KO Krimovice, do njihovog sastava – tromjeđe sa k.p.1151/4 1151/2, i 1146/3 sve u KO Krimovice, da bi potom granica nastavila u pravcu zapada preko tačkaka sa koordinatama 6563327.0154,4682059.7097 i 6563307.7600, 4682052.8900 na graničnim linijama k.p. 1151/2 KO Krimovice nakon čega granica prati sjevernu stranu granične linije k.p.1146/3, 1146/4 i 1146/5 sve u KO Krimovice do međine biljege između KO Krimovice i KO Zagora nakon čega granica prati sjevernu stranu k.p. 909, 908, 910/2 obuhvatajući i 905, 897/2, 910/4, 895/2 sve u KO Zagora, nakon čega granica prelazi preko k.p. 910/3 KO Zagora, i k.p. 893/9 KO Zagora preko tačkaka sa koordinatama 6561035.0900, 4684659.7200 i 6560833.4400, 4684626.5700, da bi potom granica nastavila da prati sjevernu stranu granične linije k.p. 894 KO Zagora do međine biljege između KO Zagora i KO Glavatičići. Nakon toga granica nastavlja u pravcu sjeverozapada sjeverozapadnom stranom granične linije k.p. 2876/1 KO Glavatičići sve do tačke sa koordinatama 6558189.7800, 4689134.7500 gdje se granica lomi u pravcu juga presijecajući k.p. 2876/1 KO Glavatičići nakon čega izlazi na morsku obalu na početnu tačku sa koordinatama 6558164.0200, 4689109.8500 ispred Uvale Žabica.

Kopnenoj cjelini zone sa režimom zaštite III stepena (= III zona zaštite) pripadaju sljedeće katastarske parcele:

KO Krimovice, k.p. broj: 1170/1, 1169, 1168/5, 1152/2, 1146/3, 1146/4, 1146/5,

KO Zagora k.p. broj: 894/0, 910/3, 895/2, 910/4, 897/2, 905, 910/2, 908, 909.

KO Glavatičići k.p. broj: 2876/1

Granica morske cjeline sa režimom zaštite III stepena (= III zona zaštite) prati sa sjeverne strane dio obalne linije od Rta Platamuni do ispred Uvale Žabica, izuzimajući njene djelove koji čine graničnu liniju prostornih cjelina Uvala Velika Krekavica i Uvala Žukovac izdvojenih u II zonu zaštite, dok sa južne strane prati administrativnu granicu zaštićenog područja na moru, isključujući prethodno opisane prostorne cjeline Uvala Žukovac, Uvala Velika Krekavica i Rt Platamuni koje su izdvojene u zonu zaštite II stepena čiji je opis granica dat u prethodnom potpoglavlju.

Granica morske cjeline sa režimom zaštite III stepena (= III zona zaštite) na obalnoj liniji polazi sa tačke sa koordinatama koordinatama 6564941.2500, 4680726.1700 na k.p. 1170/1 KO Krimovice na Rtu Platamuni odakle prati obalnu liniju sve do tačke sa koordinatama 6562513.5900, 4682767.2500 na k.p. br 1146/5 KO Krimovice odakle skreće u pravcu juga i zapada obilazeći prostornu cjelinu Velika Krekavica na moru koja je izdvojena u II zonu zaštite preko tačkaka koje imaju sljedeće koordinate: 6562315.9435, 4682541.5339 i 6561740.0756, 4683164.4031 sa koje skreće u pravcu sjeveroistoka do tačke sa koordinatama 6561925.9600, 4683399.8900 na k.p. br 909 KO Zagora odakle granica nastavlja u pravcu zapada obalnom linijom do tačke sa koordinatama 6558872.1093, 4686628.1004 na Ponti Žukovica k.p. 2876/1 KO Glavatičići. Sa te tačke granica skreće u pravcu zapada i sjeverozapada, obilazeći prostornu cjelinu Uvala Žukovac na moru koja je izdvojena u II zonu zaštite preko tačkaka koje imaju sljedeće koordinate: 6558276.0000, 4686501.5000, 6557571.2187, 4687753.6780 i 6558765.0000, 4688227.5000 nakon čega granica nastavlja obalnom linijom (dio južne ivice k.p. 2876/1 KO Glavatičići) u pravcu zapada i sjeverozapada do tačke sa koordinatama 6558164.0200, 4689109.8500 ispred Uvale Žabica odakle granica skreće u pravcu juga i nastavlja morem do tačke sa koordinatama 6557078.3249, 4687437.9961 gdje se lomi i skreće u pravcu jugoistoka prateći izobatu 50 m do tačke sa koordinatama 6565151.8125, 4680042.0069 od koje skreće u pravcu sjevera preko tačke sa koordinatama 6565032.6612, 4680597.5304 i izlazi na obalnu liniju do početne tačke granice na obalnoj liniji koja ima koordinate 6564941.2500 i 4680726.1700.

Ukupna dužina granice zone sa režimom zaštite III stepena iznosi: **62818m** od čega 32005 m pripada morskoj a 30813 m kopnenoj cjelini računajući njihovu (zajedničku) obalnu liniju u okviru kopnene cjeline.

Ukupna površina zona sa režimom zaštite III stepena iznosi: **8932074 m²** odnosno 893,21 ha, od čega 8625880 m² (862,59ha) pripada morskoj a 306194 m² (30,61 ha) kopnenoj cjelini.

Opis granica zaštitnog pojasa

Zaštitni pojas zaštićenog područja se formira u kopnenom dijelu u obuhvatu koji je udaljen 500 m linearno u odnosu na administrativnu granicu zaštićenog područja uz prilagođavanje njegove konturne linije postojećim naseljima/izgrađenim površinama.

Površina zaštitnog pojasa iznosi **411,20 ha**.

Grafički prikaz granica zaštićenog područja i zaštitnih zona integrisanog obalnog i morskog zaštićenog područja „Platamuni“

- a) *Detaljan kartografski prikaz granica i zona zaštite integrisanog obalnog i morskog zaštićenog područja „Platamuni“ na geodetskoj podlozi*

(Legenda karte)



**AGENCIJA ZA ZAŠTITU PRIRODE
I ŽIVOTNE SREDINE CRNE GORE**

**STUDIJA ZAŠTITE PARKA PRIRODE
"PLATAMUNI"**

PREGLEDNA KARTA GRANICA

na geodetskoj podlozi, UZN 1:2500
Podgorica, 12 januar 2021

Preračunate površine:


Ukupna površina Parka prirode = 1.087,13ha

II zona zaštite

 **morski dio = 193,92ha** (Žukovac 156,39, V. Krnkavica 28,61, Rt Platamuni 6,91)

III zona zaštite

 **morski dio = 862,59ha**

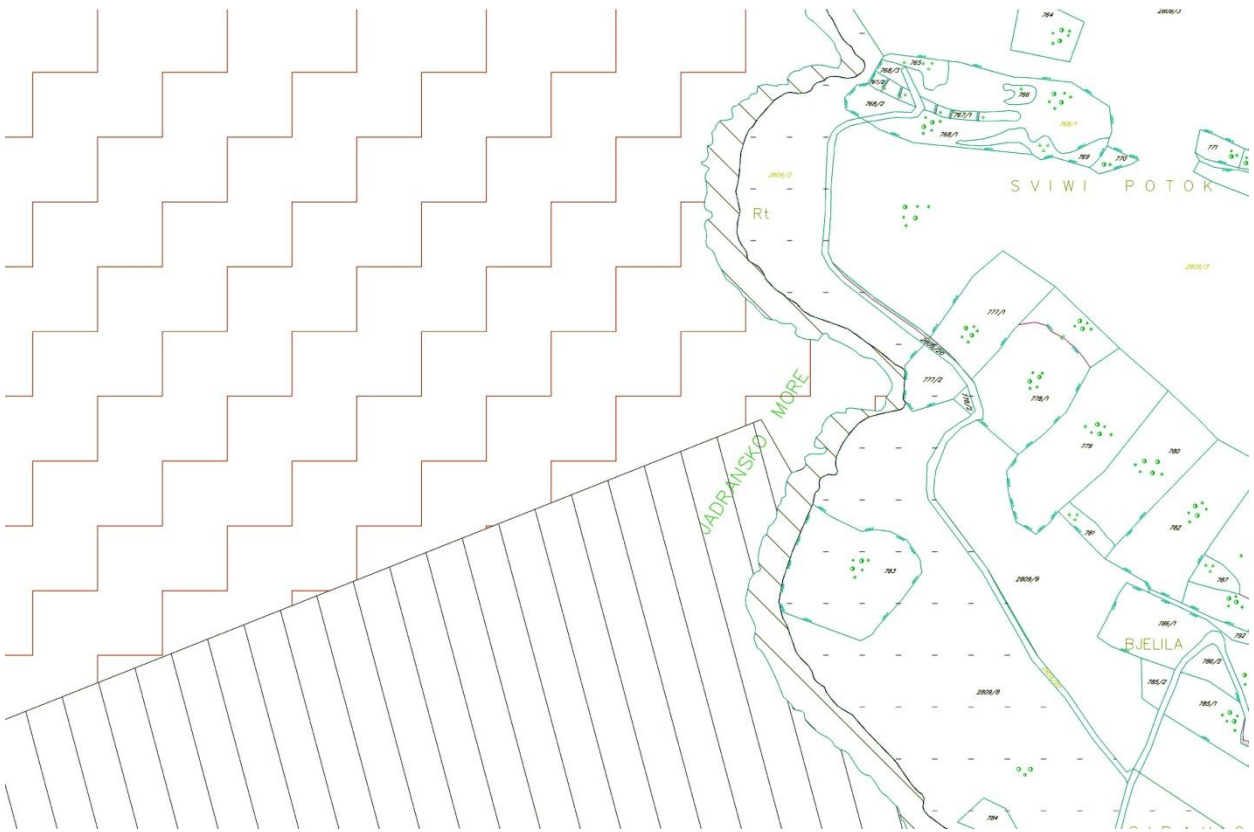
 **kopneni dio = 30,61ha**

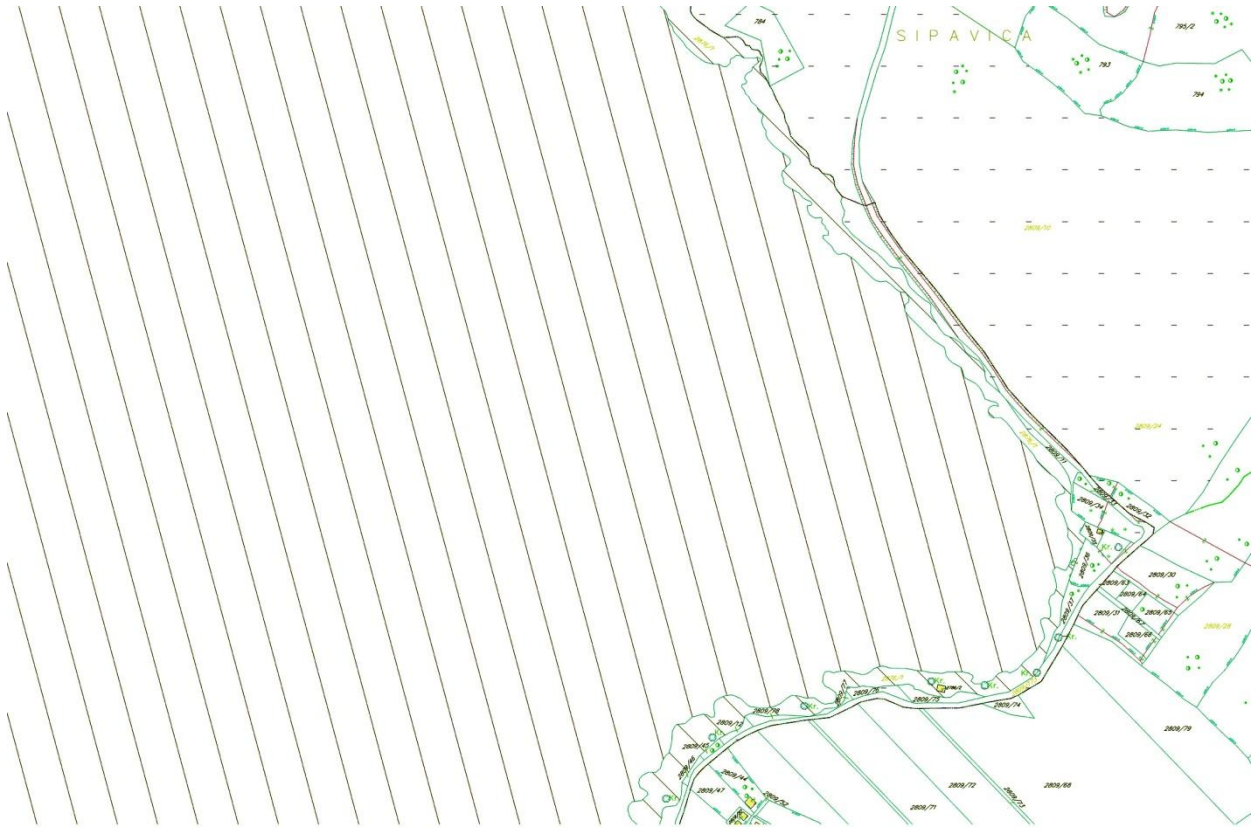
Zaštitni pojas

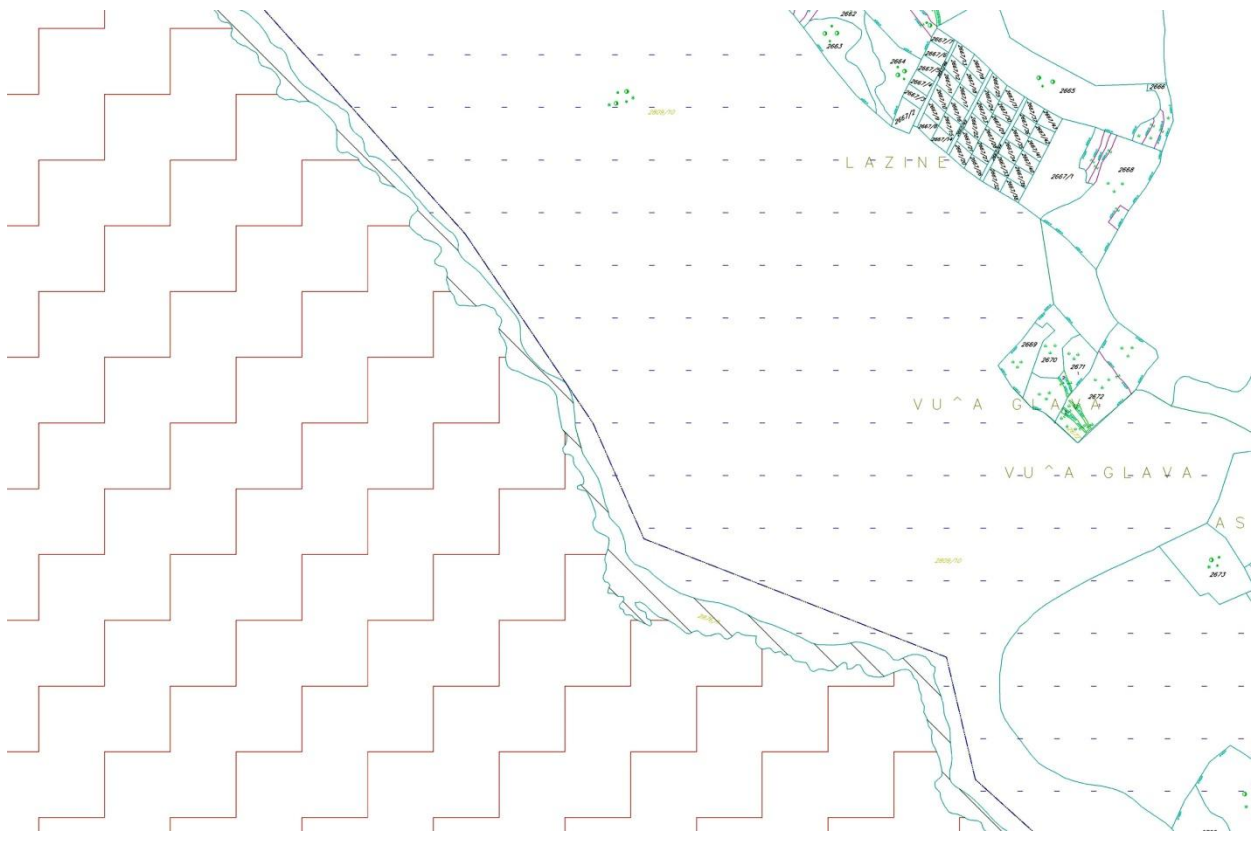
 **kopneni dio = 410,09ha**

Sekcija Žukovac 1 - 5

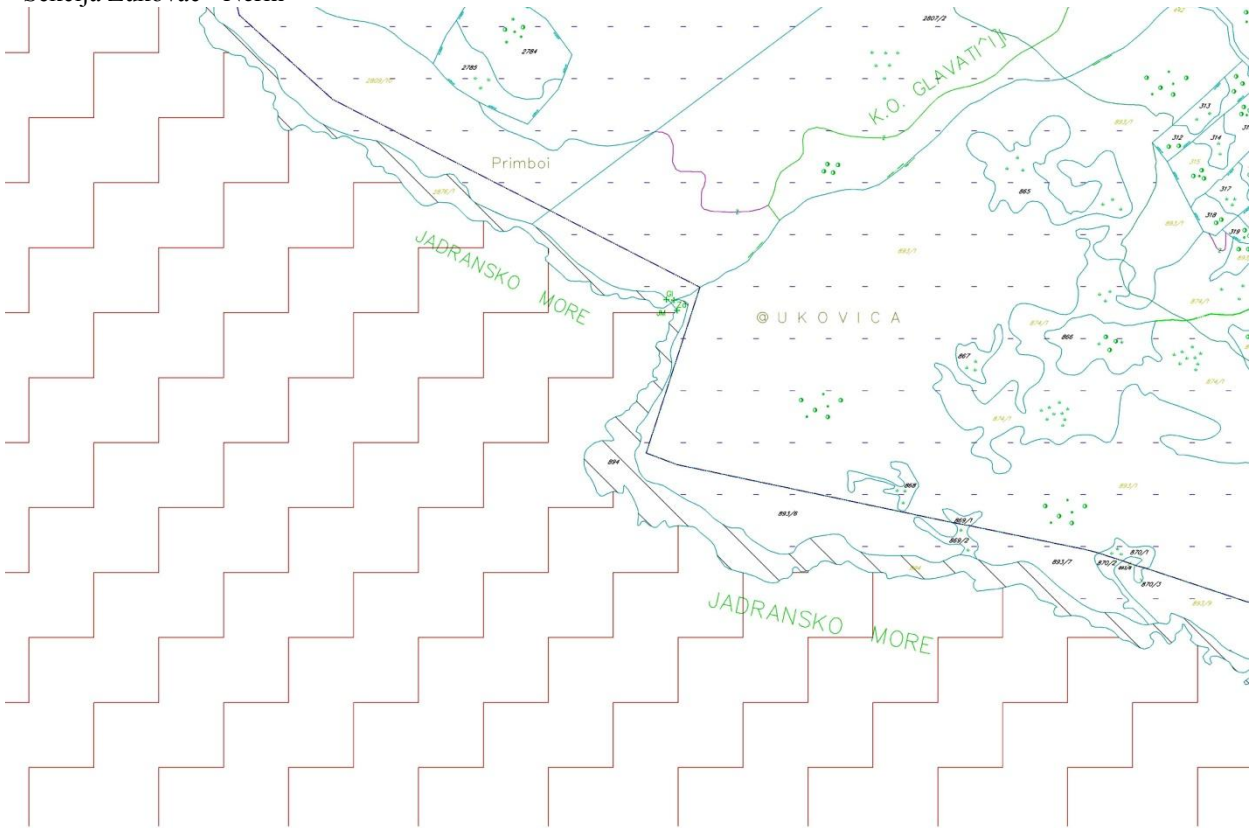
Granica Morskog dobra



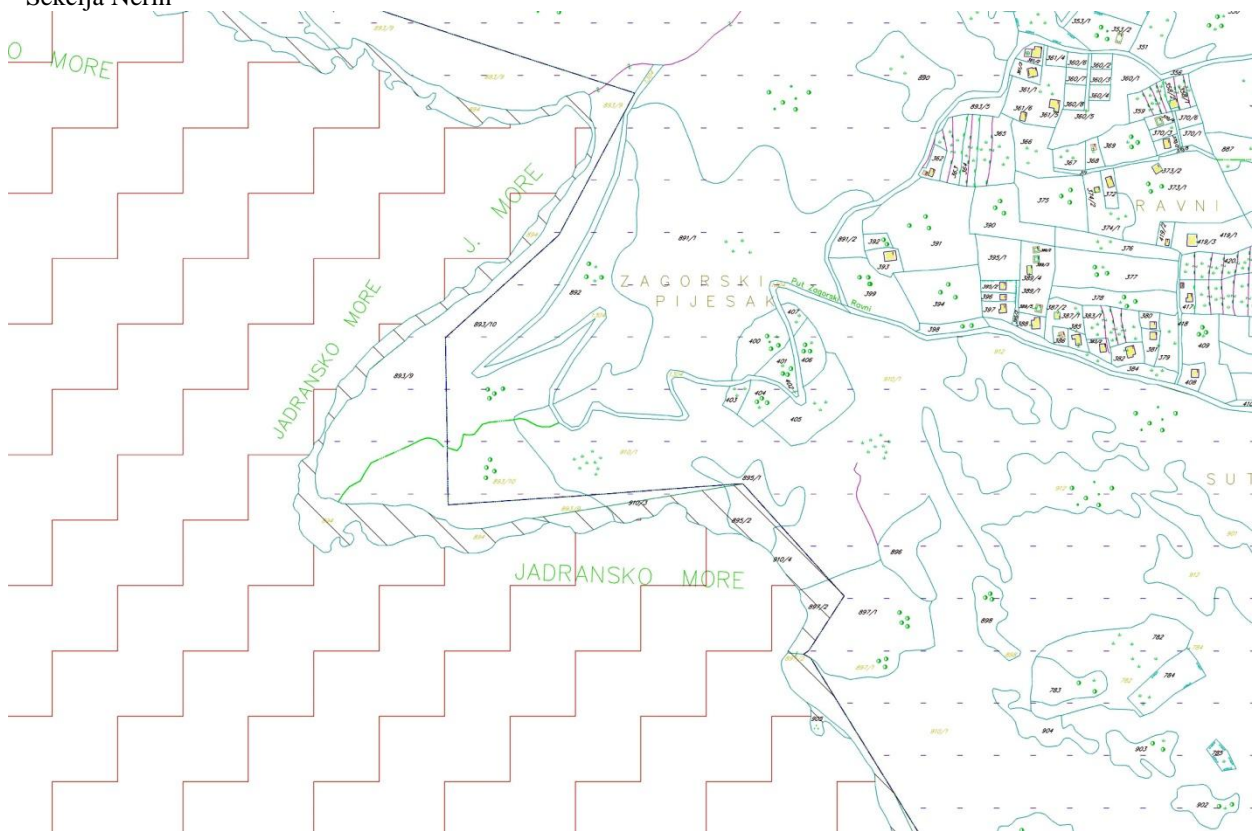




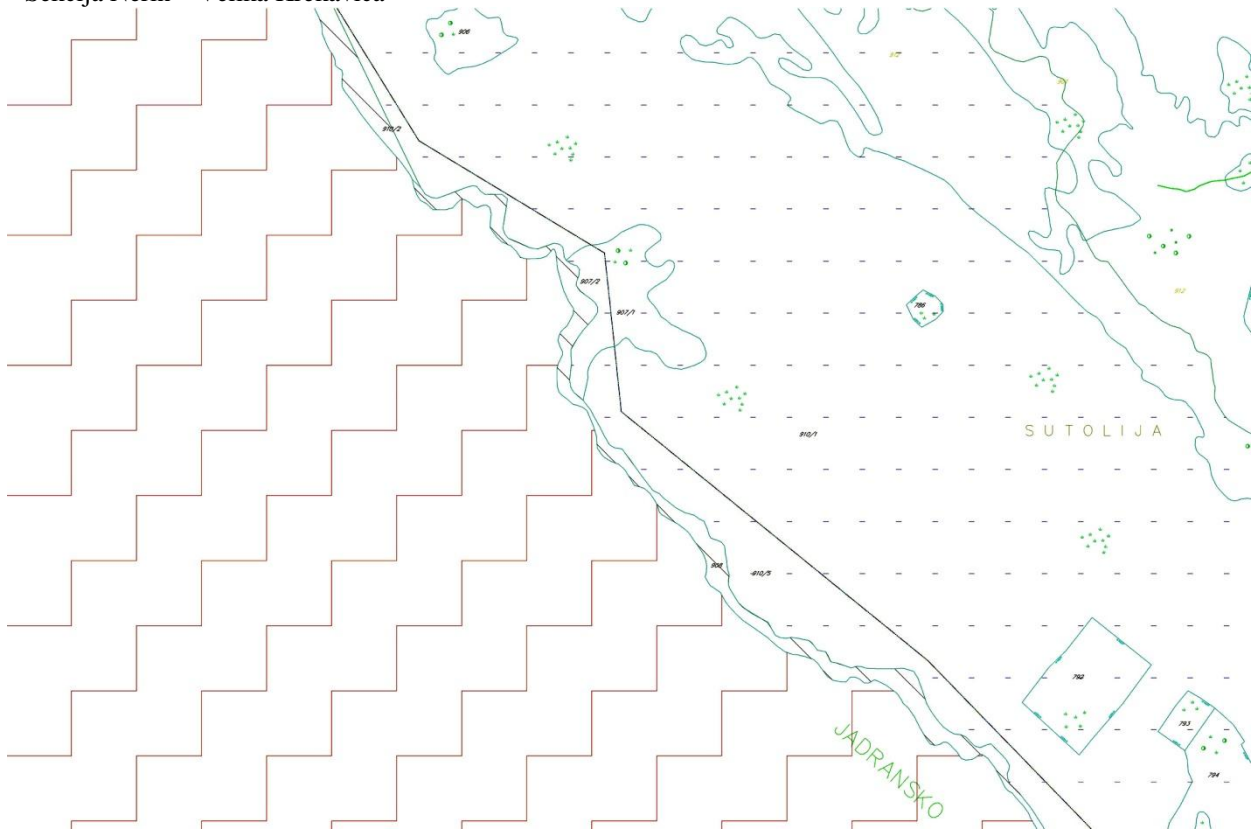
Sekcija Žukovac - Nerin



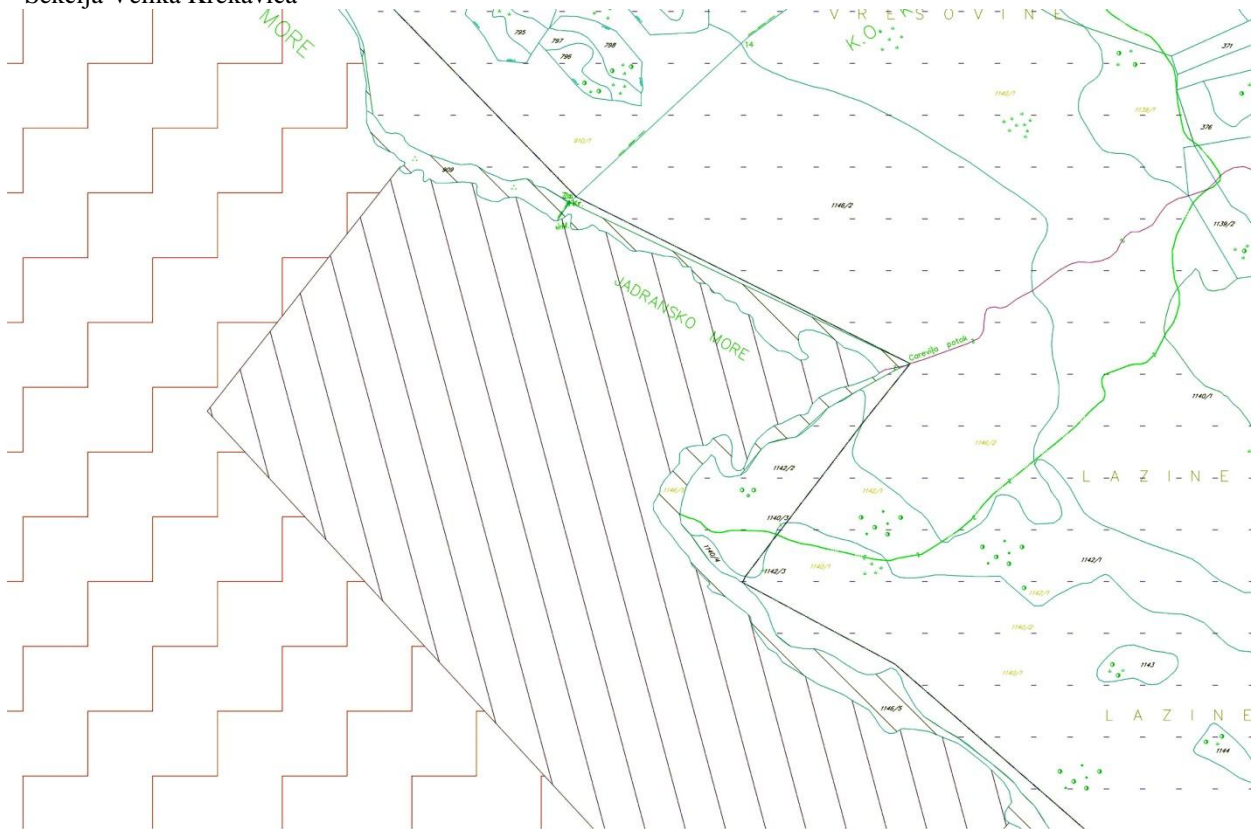
Sekcija Nerin




Sekcija Nerin – Velika Krekavica



Sekcija Velika Krekavica



Sekcija Velika Krekavica – Mala Krekavica



Sekcija Mala Krekavica – Rt Platamuni 1 - 2



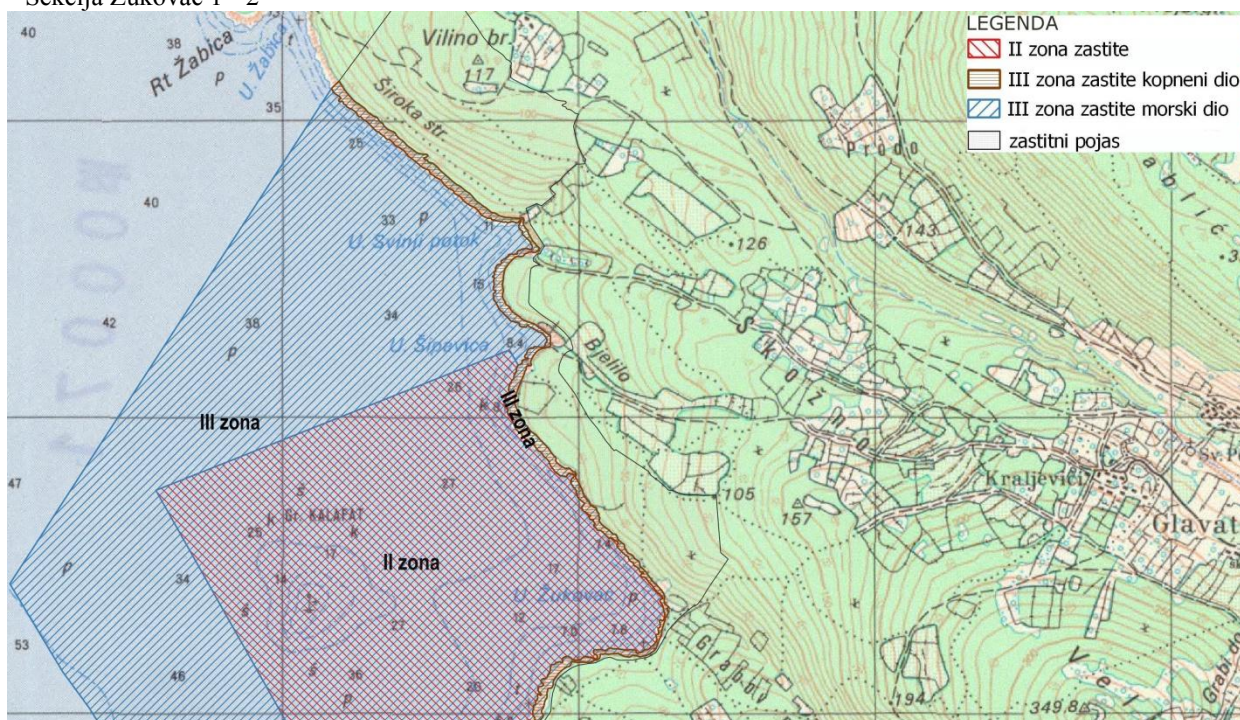


Sekcija Rt Platamuni

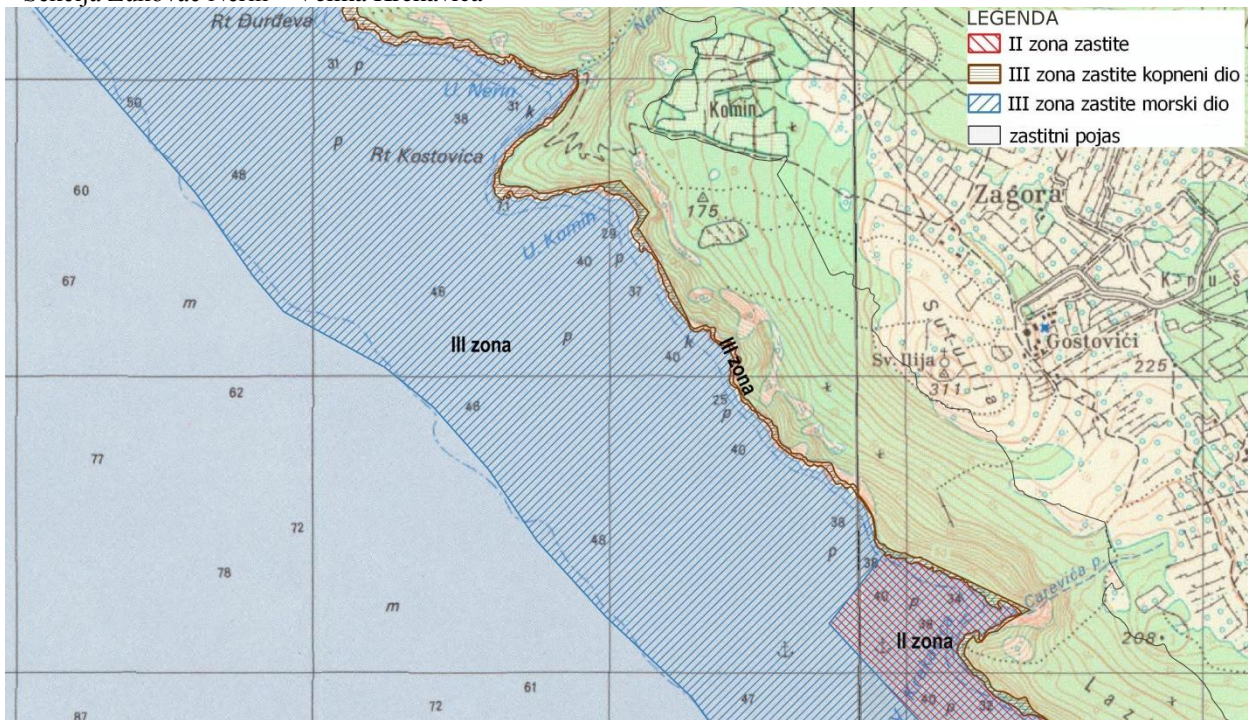


b) Detaljan kartografski prikaz granica i zona zaštite integrisanog obalnog i morskog zaštićenog područja „Platamuni“ na topografskoj podlozi

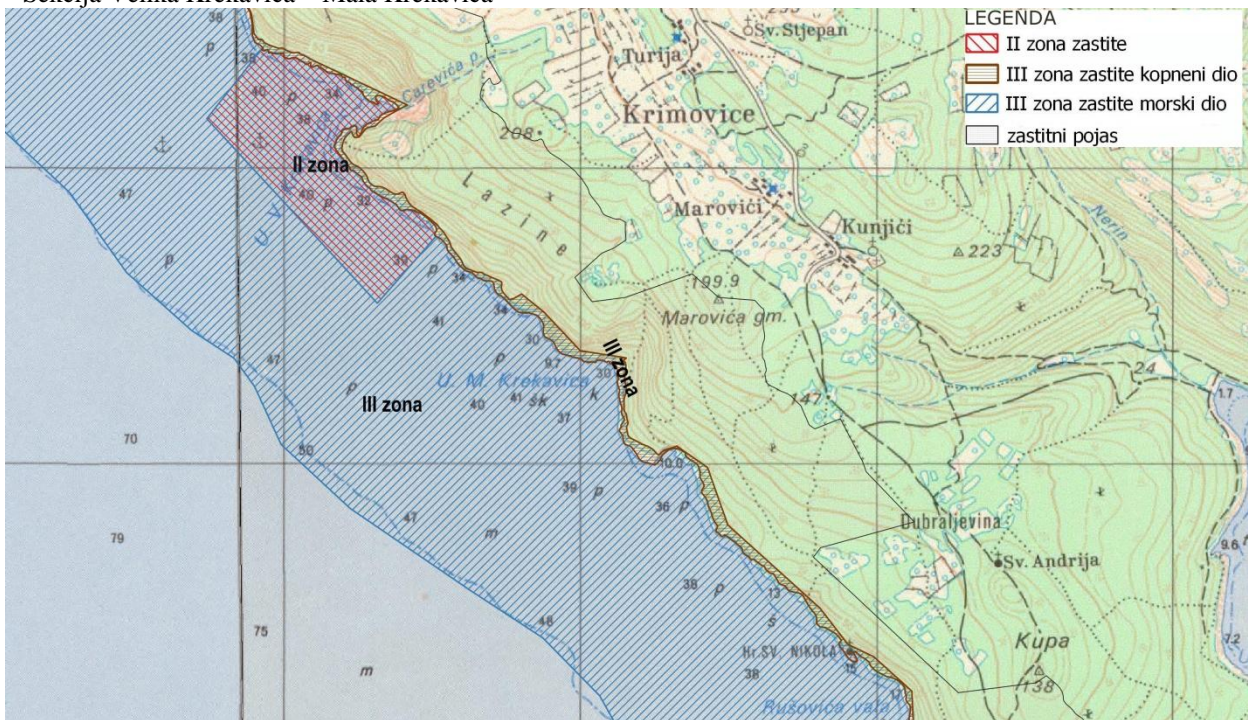
Sekcija Žukovac 1 - 2



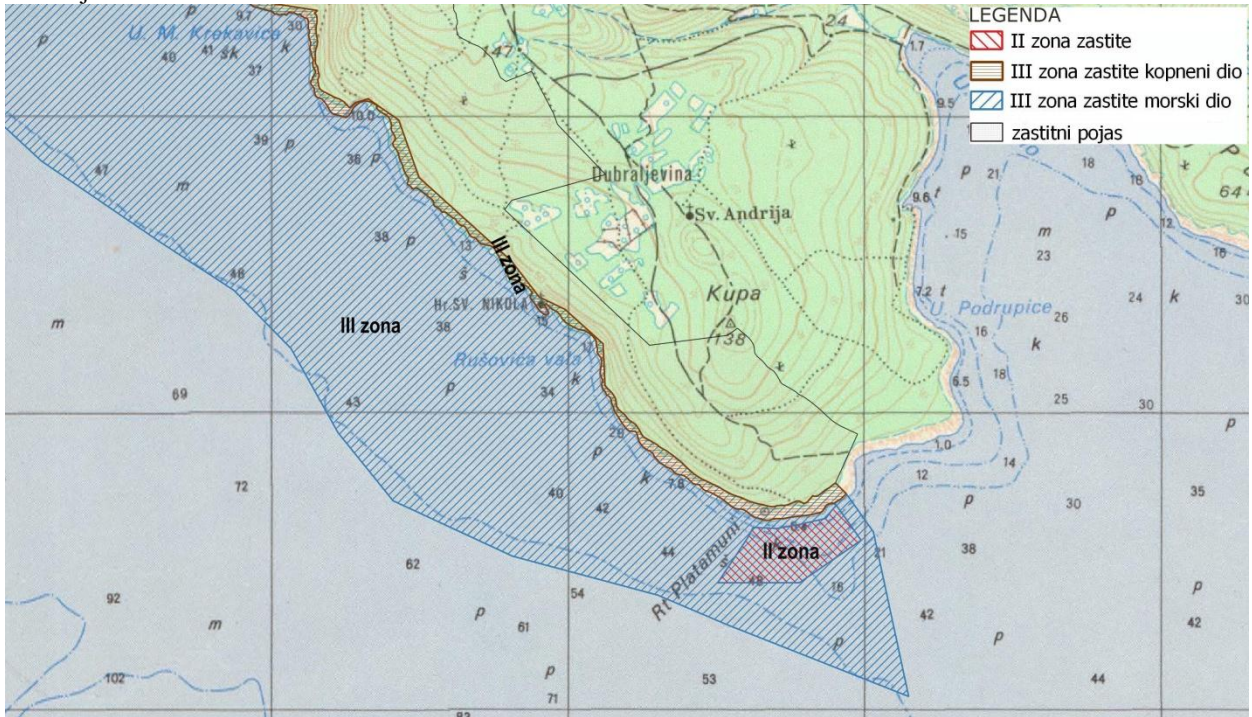
Sekcija Žukovac Nerin – Velika Krekavica



Sekcija Velika Krekavica – Mala Krekavica



Sekcija Mala Krekavica - Rt Platamuni

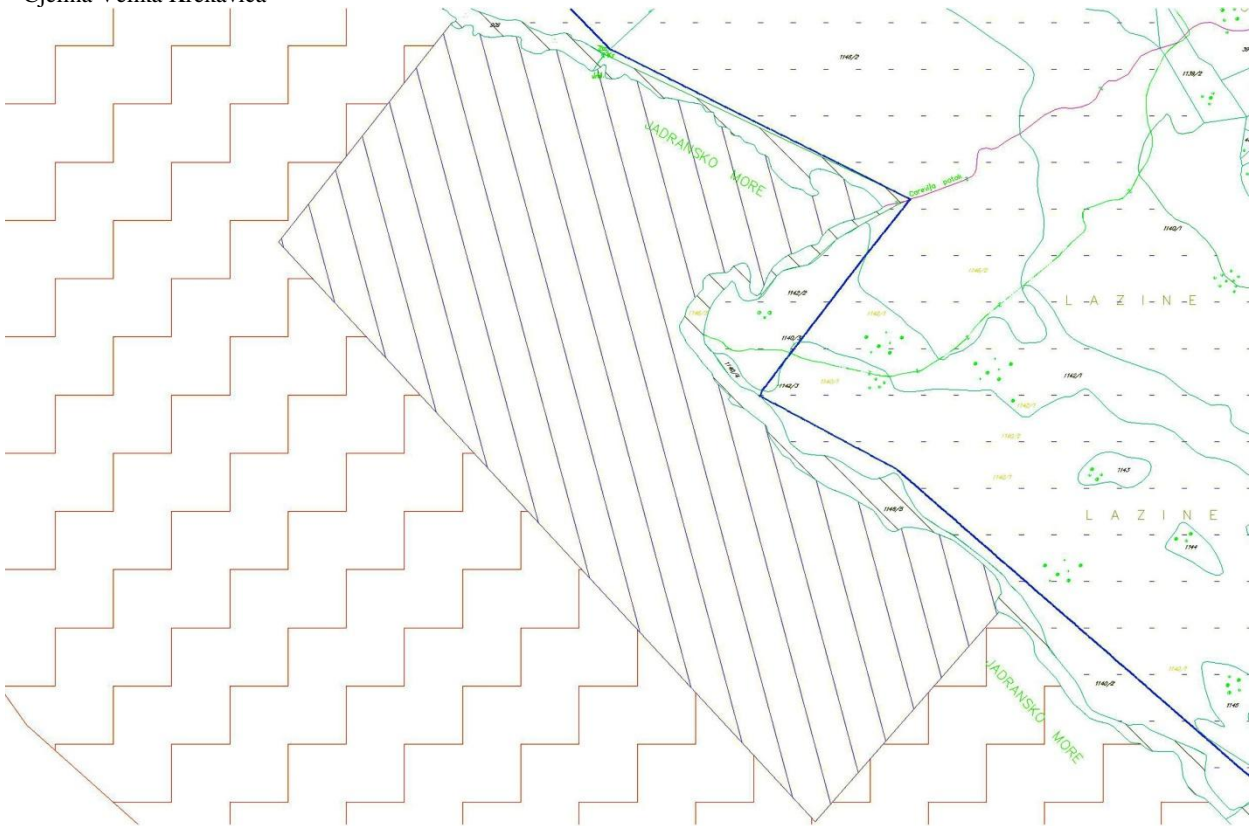


c) Detaljan prikaz granica II zone zaštite na geodetskoj podlozi, po cjelinama

Cjelina Žukovac



Cjelina Velika Krekavica



Cjelina Rt Platamuni

