

# Sur les traces des botanistes Dominique Villars & Dominique Chaix

**Toutes les sorties  
sont encadrées et  
guidées par des  
accompagnateurs  
en moyenne  
montagne et/ou  
les botanistes du  
Conservatoire  
botanique  
national alpin.  
Les participants  
restent sous  
leur propre  
responsabilité.**

**Enfants bienvenus  
à partir de 8 ans**

**Pas de chiens, même  
tenus en laisse**

## La randonnée

Pour assez bon marcheur, se fait sur de bons sentiers. Les randonnées sont assez faciles d'une durée de 3 à 4 heures, allant de 200 m à 700 m de dénivelé.

Nous marchons et adaptons le rythme de la randonnée au pas des botanistes et des découvertes.

## Le matériel nécessaire :

- des chaussures de montagne
- des vêtements confortables pour la marche
- un vêtement chaud
- une cape de pluie (ça peut quand-même arriver !)
- un sac à dos, deux litres d'eau, un casse-croûte
- protection contre le soleil : chapeau, bob, lunettes, crèmes...

## Pour noter ou observer :

- un carnet
- un crayon
- une loupe
- un appareil photo
- des jumelles ...

du 27 au 29 juin 2014  
de Rabou au Noyer (Hautes-Alpes)

organisé par le Conservatoire botanique national alpin et ses partenaires

• une expédition scientifique  
• des herborisations publiques

**Dominique Villars**  
**Dominique Chaix**

Sur les traces des botanistes du 18<sup>e</sup>

Conservatoire Botanique National  
ALPIN

Conservatoire botanique national alpin  
Domaine de Charance - 05000 Gap  
04 92 53 04 91 • s.bissuel@cbn-alpin.fr  
www.cbn-alpin.fr

BERARDIA  
Subacaulis

Androsace chaixii Gren.

Station alpine Joseph Fourier  
Grenoble - Côté du Laiton (2100 m)

Association Dominique Villars  
05500 Le Noyer

La Maison de la Botanique  
Champsaur & Valgaudemar

Communauté de Communes du Champsaur

Société d'étude des Hautes-Alpes

Société Alpine de Protection de la Nature

Co-organisé avec

LA ROCHE-DES-ARNAUDS  
Mairie de Rabou  
Pögnon  
Région PACA  
Militaria Leo  
Fête de la Montagne  
HAUTES ALPES  
Office National des Forêts

Réalisation : à l'atelier - Gap • Crédits photos : CBNA

# Sur les traces des botanistes Dominique Villars & Dominique Chaix

**Les 27, 28 et 29 juin,  
le Conservatoire botanique national alpin  
vous propose de découvrir la flore  
du Gapençais et du Champsaur,  
entre Rabou et le Noyer (Hautes-Alpes).**

## Au programme

**3 herborisations publiques  
guidées par les botanistes.**



*Allium narcissiflorum* Vill.

C'est l'occasion de suivre les traces de deux illustres naturalistes et savants du 18<sup>e</sup>, et de commémorer le bicentenaire de la mort de l'un d'entre eux (Dominique Villars) survenue le 27 juin 1814.

Sur un territoire d'une très grande richesse floristique, venez à la rencontre de deux hommes étonnants :

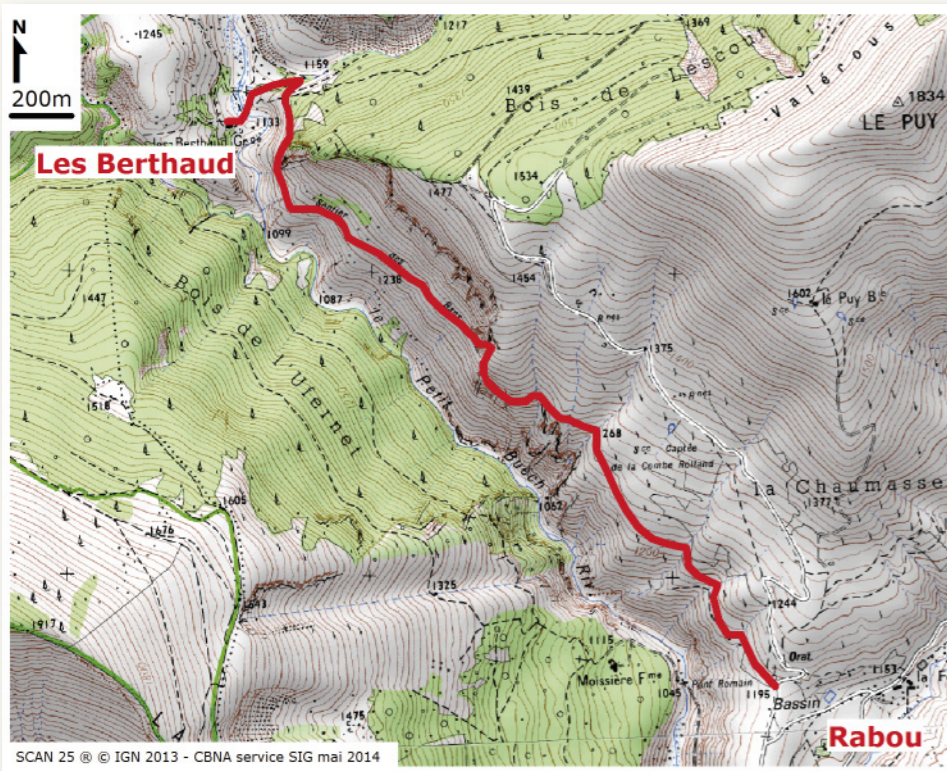
- **Dominique Villars** homme public, professeur et médecin parcourant l'Europe
- **Dominique Chaix** homme discret et solitaire, curé d'un petit village isolé des Hautes-Alpes.

Les deux hommes furent liés par une grande amitié et une complicité, faites d'échanges, d'herbiers et de publications.

Nous vous proposons de retracer leur histoire sur les lieux mêmes de leur naissance et de leurs découvertes botaniques, de Rabou au Noyer sur un véritable "Hot spot de descriptions" avec plus de 80 espèces décrites pour la science entre 1765 et 1775.

Cette expédition sera l'occasion de montrer que la botanique est une science de terrain vivante et indispensable à la connaissance et à la préservation de la biodiversité. Un herbier de référence et un inventaire complet de la flore seront réalisés.

Images de couverture de haut en bas :  
*Eryngium spinalba* Vill. - *Dracocephalum austriacum* L. - *Berardia subacaulis* Vill.



### De Rabou aux Berthaud

Le sentier des Bans est taillé dans le calcaire, il domine les gorges du Petit Buëch, c'est le parcours emprunté des centaines de fois par l'abbé Chaix, botaniste des Baux, né à Berthaud.

Sur ce petit parcours, la végétation est montagnarde et méridionale, avec des pelouses et rocailles sèches, à Anthylide des montagnes et Globulaire à feuille en cœur. La lande à Genêt cendré domine avec l'Amélanchier. Les petites parois calcaires au bord du sentier accueillent la Raiponse de Charmeil.

## Vendredi 27 juin

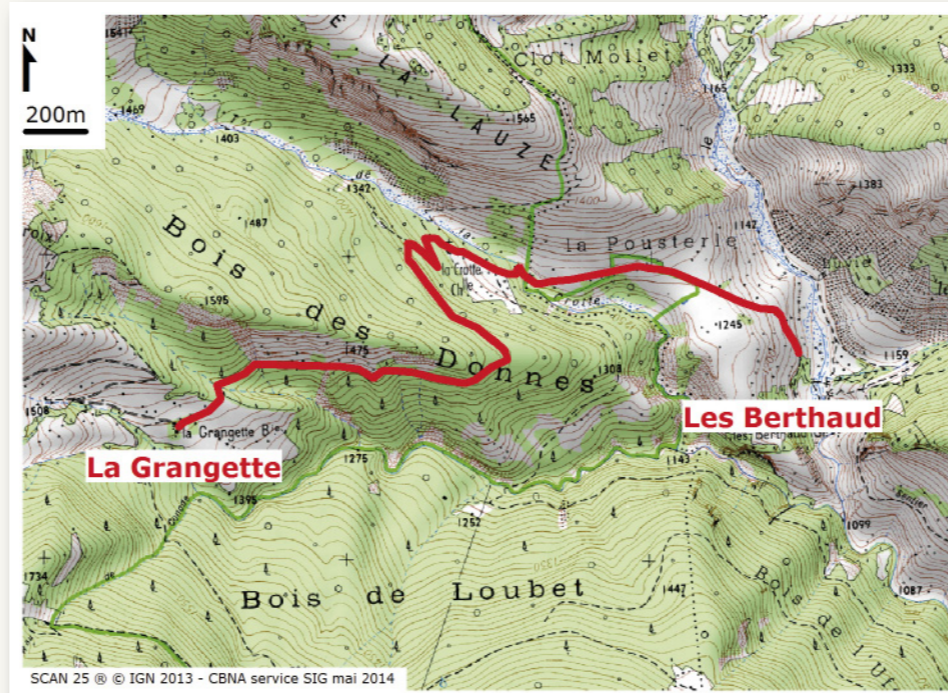
### 13h30 Accueil à Rabou

14h Départ de la randonnée et herborisation publique de Rabou à l'ancienne Chartreuse de Berthaud par le sentier des Bans.  
300m de dénivelé positif - 3,3 km  
marche accessible à tous mais passages vertigineux

17h Arrivée à l'ancienne Chartreuse de Berthaud

17h30 Retour en direction de Rabou  
Arrivée estimée à 18h30-19h

*Accompagnement par un professionnel*



### Des Berthaud à la Grangette

C'est un lieu familier pour Dominique Chaix, puisqu'il fut berger pendant sa jeunesse à la Grangette, dominée par le Pic de Bure. Il découvre au 18<sup>e</sup>, en herborisant dans les alpages, plusieurs espèces encore inconnues avant lui. Elles sont décrites dans son ouvrage sur les plantes de Gap publié en 1785.

## Samedi 28 juin

### 7h30 Départ de Rabou

Randonnée pour rejoindre les scientifiques à l'ancienne Chartreuse des Berthaud par le sentier des Bans.  
300m de dénivelé positif - 3,3km  
marche accessible à tous mais passages vertigineux

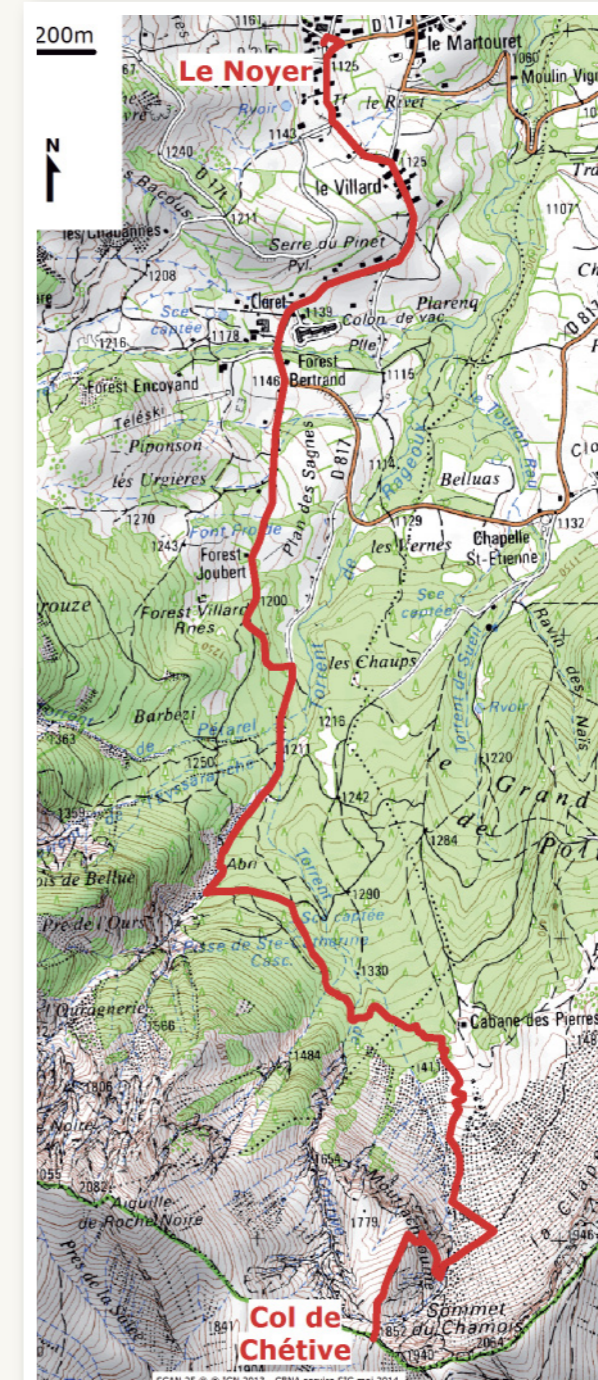
9h Départ pour l'herborisation publique dans le bois des Dones jusqu'à la Grangette  
200m de dénivelé positif - 3,3 km

11h Arrivée à la Grangette  
Intervention sur Dominique Chaix

11h30 Départ en direction des Berthaud  
**Pique-nique sorti du sac**

14h Retour en direction de Rabou  
Arrivée estimée à 15h - 15h30

*Accompagnement par un professionnel*



## Dimanche 29 juin

### 8h30 Rassemblement à la Maison de la botanique au Noyer

Montée du col de Chétive pour rejoindre les scientifiques  
700m de dénivelé positif - 6,4 km

12h Arrivée au col. Rencontre avec la caravane des scientifiques, accueil et intervention sur Dominique Villars.  
Atelier dessin botanique

**Pique-nique sorti du sac**

14h Départ pour la descente en direction du Noyer  
herborisation publique

17h Arrivée au Noyer, accueil par Mme le Maire, l'association Dominique Villars et la Maison de la botanique.  
Pot d'accueil et événements

*Accompagnement par un professionnel*

### Du col de Chétive au Noyer

Aux portes du Champsaur, nous entrons dans le pays de Dominique Villars. Au rythme de la caravane et des mules, nous herboriserons sur ses pas. Nous parlerons de sa vie, de son histoire incroyable de pionnier de la flore alpine. Au col, les éboulis sont très riches en flore avec la fameuse Bérardie laineuse chère à Villars dont l'histoire rocambolesque pourrait nous occuper jusqu'à la nuit. Mais la descente du col par le Grand Bois de Poligny avec ses ifs est grandiose et la Maison de la botanique au Noyer nous attend pour commémorer le bicentenaire de sa mort.