

KESKI-SUOMEN MAAKUNTAKAAVAN TARKISTUS ALUELUETTELO

Maakuntavaltuuston 1.12.2017 hyväksymä






KESKI-SUOMEN LIITTO
Regional Council of Central Finland

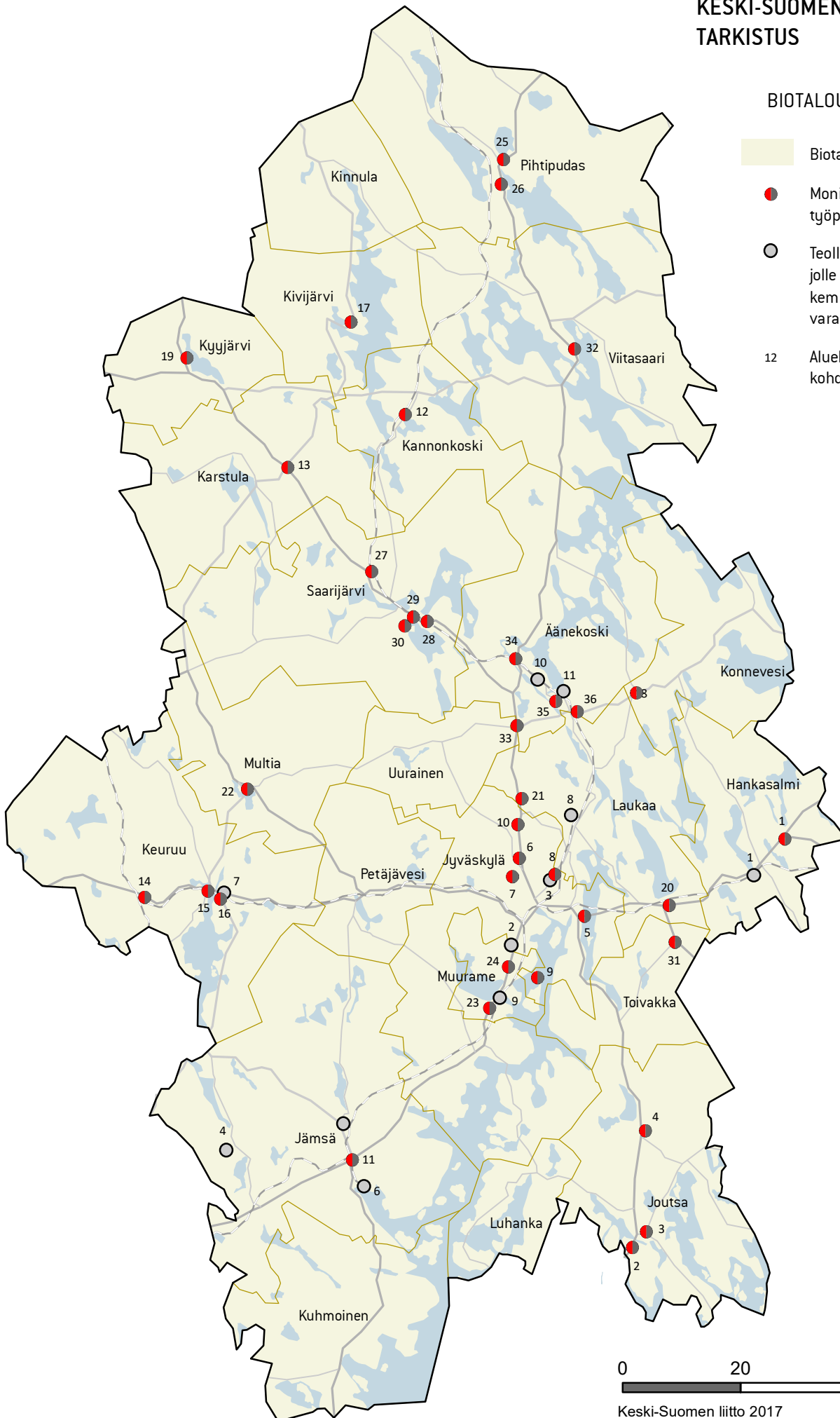
SISÄLLYSLUETTELO

Biotalous	3
Liikenne.....	7
Asutusrakenne	12
Matkailu ja virkistys	17
Tekninen huolto.....	24
Luonnonvarat	28
Erytistoiminnot	39
Kulttuuriympäristö	46
Luonnonsuojelu	74

KESKI-SUOMEN MAAKUNTAKAAVAN TARKISTUS



BIOTALOUS

-  Biotalousen tukeutuva alue
-  Monipuolinen työpaikka-alue
-  Teollisuus- ja varastoalue, jolla on/ jolle saa sijoittaa vaarallisia kemikaaleja valmistavan tai varastoivan laitoksen
- 12 Alueluettelon mukainen kohdenumero




Keski-Suomen liitto 2017
 Pohjakartta-aineisto: Maanmittauslaitos 2016

KESKI-SUOMEN MAAKUNTAKAAVAN TARKISTUS
ALUELUETTELO - BIOTALOUS

Aluetunnus	Alueen nimi	Kunta	Merkintä/Aluekuvaus	Kaavamääräykset
Biotalousalueen tukeutuva alue			Merkinnällä osoitetaan pääasiassa maa- ja metsätalouskäyttöön tarkoitettuja alueita.	Suunnittelumääräys: Alueen suunnittelussa varmistetaan maa- ja metsätalouden ja muiden maaseutuelinkeinojen toiminta- ja kehittämisedellytykset sekä turvataan hyvien ja yhtenäisten metsä- ja peltoalueiden säilyminen maaseutuelinkeinojen käytössä.
Monipuolinen työpaikka-alue			Merkinnällä osoitetaan monipuolinen teollisuus- ja/tai työpaikka-alue.	Suunnittelumääräys: Alueen yksityiskohtaisemmassa suunnittelussa tulee erityistä huomiota kiinnittää liikenteellisten olosuhteiden järjestämiseen. Alueiden käytön suunnittelussa on otettava huomioon valtakunnallisesti merkittävien liikenneverkkojen toimivuuden turvaamiseksi tarvittavat rinnakkaistie- ja eritasojärjestelyt ja turvattava maakunnallisesti ja valtakunnallisesti arvokkaat kulttuuriympäristöt.
1	Nälkämäki	Hankasalmi	Kunnan kehittämisstrategiaan perustuva tulevaisuuden työpaikka-alue.	
2	Karimäki	Joutsa	Olemassa oleva ja tulevaisuuden monipuolinen työpaikka-alue.	
3	Kettuvuori	Joutsa	Olemassa oleva ja tulevaisuuden monipuolinen työpaikka-alue.	
4	Leivonmäen monipuolinen työpaikka-alue	Joutsa	Olemassa oleva ja tulevaisuuden biotalousalue.	
5	Kanavuori-Ruokosaari	Jyväskylä	Taajamarakenteeseen ja kaupunkiseudun kasvusuuntaan liittyvä työpaikka-alue.	
6	Lintukangas	Jyväskylä	Jyväskylän yleiskaavaan perustuva tulevaisuuden työpaikka-alue.	
7	Nuutti	Jyväskylä	Olemassa oleva monipuolinen työpaikka-alue.	
8	Seppälänkangas-Palokangas	Jyväskylä, Laukaa	Jyväskylän seudun merkittävin työpaikka-alue.	
9	Säynätsalo	Jyväskylä	Olemassa oleva biotalousalue.	
10	Tikka-Mannila	Jyväskylä	Jyväskylän yleiskaavaan perustuva tulevaisuuden työpaikka-alue.	
11	Jämsä	Jämsä	Taajamarakenteeseen liittyvä tulevaisuuden työpaikka-alue.	
12	Sammallahti	Kannonkoski	Olemassa oleva biotalousalue.	
13	Humppi	Karstula	Olemassa oleva biotalousalue. Alueen pääasiallinen laajenemissuunta on kaakkoon, varaudutaan tulevaisuuden tarpeisiin. Taajamarakenteeseen liittyvä tulevaisuuden työpaikka-alue.	
14	Haapamäki	Keuruu	Olemassa oleva monipuolinen työpaikka-alue, varaudutaan tulevaisuuden tarpeisiin.	
15	Tiwi	Keuruu	Olemassa oleva monipuolinen työpaikka-alue.	
16	Yliaho-Sysivuori	Keuruu	Olemassa oleva monipuolinen työpaikka-alue.	
17	Orikallio	Kivijärvi	Olemassa oleva ja tulevaisuuden biotalousalue.	
18	Tankolampi	Konnevesi	Biotalousalue, varaudutaan tulevaisuuden tarpeisiin.	
19	Betsetin monipuolinen työpaikka-alue	Kyyjärvi	Olemassa oleva monipuolinen työpaikka-alue.	
20	Lievstuore	Laukaa	Olemassa oleva ja tulevaisuuden työpaikka-alue.	
21	Vehniä	Laukaa	Logistiikkaan liittyvä alue. Vehniän eteläosan osayleiskaavaan perustuva monipuolinen tulevaisuuden työpaikka-alue.	
22	Multian saha	Multia	Olemassa oleva biotalousalue.	
23	Kuusanmäki	Muurame	Olemassa oleva monipuolinen työpaikka-alue, varaudutaan tulevaisuuden tarpeisiin.	

KESKI-SUOMEN MAAKUNTAKAAVAN TARKISTUS
ALUELUETTELO - BIOTALOUS

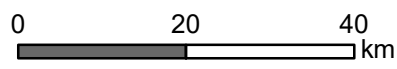
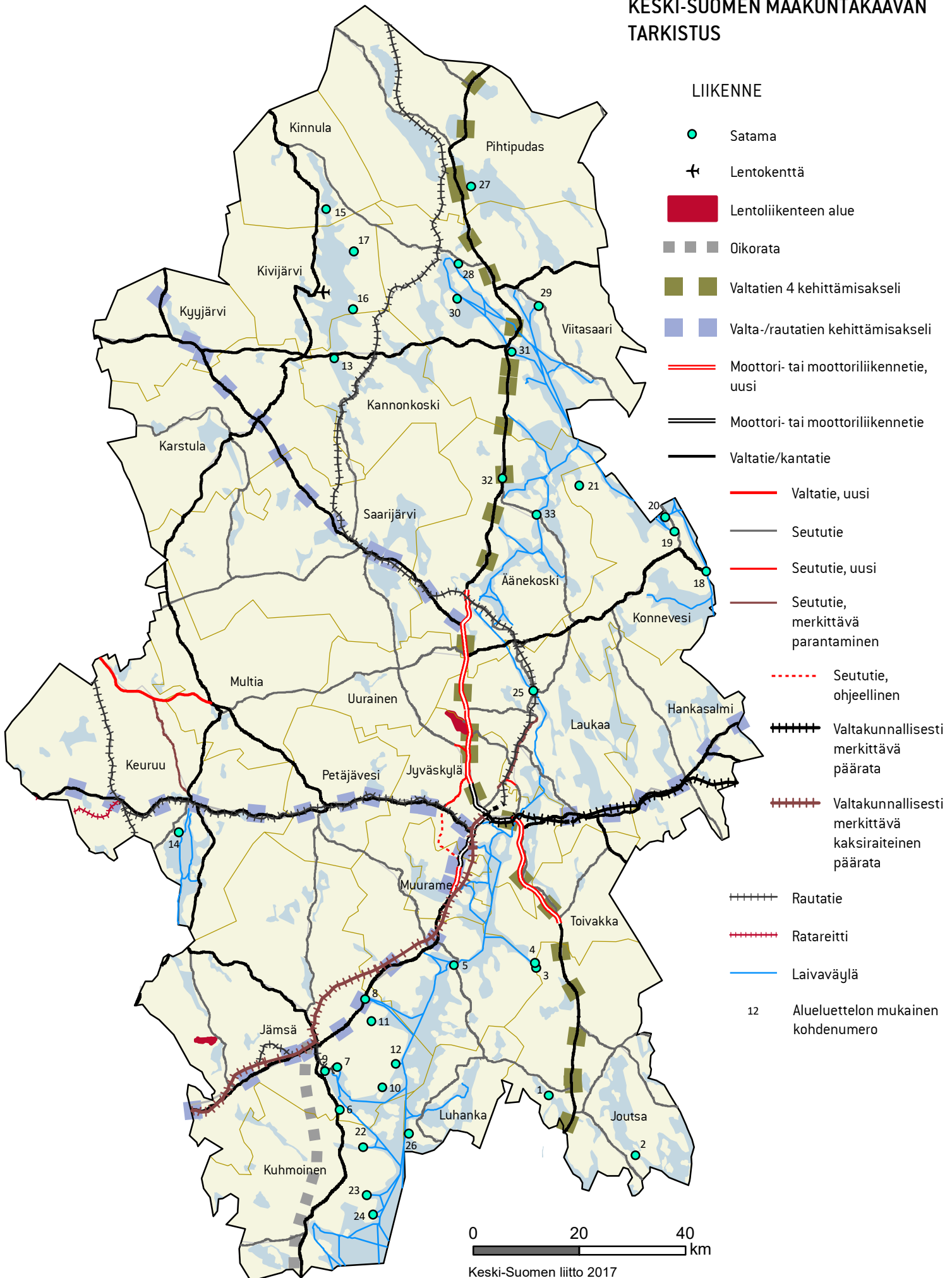
24	Punasilta	Muurame	Olemassa oleva monipuolinen työpaikka-alue.	
25	Arvola	Pihtipudas	Olemassa oleva ja tulevaisuuden monipuolinen työpaikka-alue.	
26	Ruppo	Pihtipudas	Olemassa oleva biotalous-/monipuolinen työpaikka-alue.	
27	Kolkanlahti	Saarijärvi	Olemassa oleva biotalousalue.	
28	Linna	Saarijärvi	Olemassa oleva monipuolinen työpaikka-alue. Liittyy läheisesti Sara-ahon-Rajalan monipuolinen työpaikka-alueeseen.	
29	Sara-aho-Rajala	Saarijärvi	Olemassa oleva monipuolinen työpaikka-alue. Alueen pääasiallinen laajenemissuunta on kaakkoon, varaudutaan tulevaisuuden tarpeisiin.	
30	Tarvaala	Saarijärvi	Biotalous- ja tutkimuskeskus.	
31	Tervaskangas	Toivakka	Biotalousalue, varaudutaan tulevaisuuden tarpeisiin.	
32	Mustalahti	Viitasaari	Olemassa oleva biotalous-/monipuolinen työpaikka-alue. Alueen pääasiallinen laajenemissuunta on pohjoiseen, varaudutaan tulevaisuuden tarpeisiin.	
33	Hirvaskangas	Äänekoski, Uurainen	Tulevaisuuden työpaikka-alue, jonka läheisyyteen sekä Äänekosken että Uuraisten puolelle on syntynyt ja tulee syntymään taaja-asutusta.	Suunnittelumääräys: Alueen yksityiskohtaisemmassa suunnittelussa tulee huomioida liikenteen tarvitsemat palvelut. Alueelle ei tule sijoittaa vaarallisia kemikaaleja valmistavaa tai varastoivaa laitosta.
34	Koukkuniemi	Äänekoski	Taajamarakenteeseen liittyvä tulevaisuuden työpaikka-alue. Alueen pääasiallinen laajenemissuunta on pohjoiseen.	
35	Suolahden teollisuuskylä	Äänekoski	Olemassa oleva monipuolinen työpaikka-alue. Alueen pääasiallinen laajenemissuunta on länsiluoteeseen, varaudutaan tulevaisuuden tarpeisiin.	
36	Valtran monipuolinen työpaikka-alue	Äänekoski	Olemassa oleva biotalous-/monipuolinen työpaikka-alue.	
Aluetunnus	Alueen nimi	Kunta	Merkintä/Aluekuvaus	Kaavamääräykset
			Merkinnällä osoitetaan alue, jolla on/jolle saa sijoittaa merkittävän, vaarallisia kemikaaleja valmistavan tai varastoivan laitoksen.	Suunnittelumääräys: Alueen ja lähiympäristön suunnittelussa tulee huomioida vaarallisten aineiden käyttöön, varastointiin ja kuljetuksiin liittyvät riskit. Alueiden käytön suunnittelussa on turvattava maakunnallisesti ja valtakunnallisesti arvokkaat kulttuuriympäristöt.
1	Hankasalmen saha	Hankasalmi	Olemassa oleva biotalousalue (konsultointivähyke 0,2 km).	
2	Eteläpörtti	Jyväskylä, Muurame	Taajamarakenteeseen ja kaupunkiseudun kasvuun liittyvä työpaikka-alue. Alueen pääasiallinen laajenemissuunta on etelään ja pohjoiseen (konsultointivähyke 0,5 km).	Suunnittelumääräys: Alueella tulee yksityiskohtaisemmassa suunnittelussa luoda edellytykset joukko- ja kevytliikenteelle.
3	Seppälänkangas	Jyväskylä	Olemassa oleva monipuolinen työpaikka-alue (konsultointivähyke 0,5 km).	
4	Halli	Jämsä	Olemassa oleva monipuolinen työpaikka-alue. Lentoteknologian ja digitalouden osaamiskeskittymä (konsultointivähyke 1,0 km).	
5	Jämsänkoski	Jämsä	Olemassa oleva biotalousalue. Jämsänkosken merkittävin työpaikka-alue (konsultointivähyke 1,5 km).	
6	Kaipola	Jämsä	Olemassa oleva biotalousalue (konsultointivähyke 1,5 km).	
7	Karjola	Keuruu	Olemassa oleva monipuolinen työpaikka-alue (konsultointivähyke 0,5 km).	
8	Vihtavuori	Laukaa	Olemassa oleva monipuolinen työpaikka-alue (konsultointivähyke 2,0 km).	
9	Teollisuuskylä	Muurame	Olemassa oleva monipuolinen työpaikka-alue (konsultointivähyke 0,5 km).	
10	Metsäteollisuusalue	Äänekoski	Olemassa oleva kansainvälistä merkitystä omaava biotalousalue ja biotalouden osaamiskeskittymä (konsultointivähyke 2,0 km).	
11	Suolahden vaneritehdas	Äänekoski	Olemassa oleva biotalousalue (konsultointivähyke 0,5 km).	

Keski-Suomen maakuntakaavan tarkistus
Alueluettelo - bionalous

TURVALLISUUS- JA KEMIKAALIVIRASTON MÄÄRITTELEMÄT KEMIKAALILAITOSTEN KONSULTOINTIVYÖHYKKEET (TUKES 12.7.2017)

	Toiminnan harjoittaja	Kunta	Toiminnan laajuus	Konsultointivyöhykkeen leveys (km)
1	Versowood Oy	Hankasalmi	Lupalaitos	0,2
2	Comforta Oy	Jyväskylä	Nestekaasulaitos	0,5
3	GWS Pikval Oy	Jyväskylä	Lupalaitos	0,5
4	GWS Systems Oy	Jyväskylä	Nestekaasulaitos	0,5
5	Jyväskylän Energiantuotanto Oy	Jyväskylä	Lupalaitos	0,2
6	Jyväskylän Energiantuotanto Oy	Jyväskylä	Lupalaitos	0,5
7	Komas Oy	Jyväskylä	Nestekaasulaitos	0,5
8	Lindström Oy	Jyväskylä	Nestekaasulaitos	0,5
9	Moventas Gears Oy	Jyväskylä	Toimintaperiaateasiakirjalaitos	0,5
10	Moventas Gears Oy	Jyväskylä	Toimintaperiaateasiakirjalaitos	0,5
11	Neste Oyj	Jyväskylä	Turvallisuusselvityslaitos	1
12	Rautatyö Kröger Oy	Jyväskylä	Toimintaperiaateasiakirjalaitos	1
13	Sakupe Oy	Jyväskylä	Nestekaasulaitos	0,5
14	Suomen Allaslaite Oy	Jyväskylä	Lupalaitos	0,2
15	Tikomet Oy	Jyväskylä	Toimintaperiaateasiakirjalaitos	1
16	Valio Oy	Jyväskylä	Lupalaitos	0,5
17	Valmet Technologies Oy	Jyväskylä	Toimintaperiaateasiakirjalaitos	1
18	Woikoski Oy Ab	Jyväskylä	Nestekaasulaitos	0,5
19	Genencor International Oy	Jämsä	Lupalaitos	0,2
20	Patria Aviation Oy	Jämsä	Lupalaitos	0,5
21	Patricomp Oy	Jämsä	Toimintaperiaateasiakirjalaitos	1
22	UPM Paper ENA Oy	Jämsä	Toimintaperiaateasiakirjalaitos	1,5
23	UPM-Kymmene Oyj	Jämsä	Toimintaperiaateasiakirjalaitos	1,5
24	Vapo Oy	Jämsä	Nestekaasulaitos	0,5
25	Otavan Kirjapaino Oy	Keuruu	Lupalaitos	0,5
26	Palo- ja Vesitekniikka PA-VE Oy	Keuruu	Nestekaasulaitos	0,5
27	Valtionrautatiet	Keuruu	Turvallisuusselvityslaitos	0,5
28	Tekpin	Kuhmoinen	Lupalaitos	0,2
29	Aurajoki Oy	Laukaa	Lupalaitos	0,5
30	Forcit Oy Ab	Laukaa	Turvallisuusselvityslaitos	2
31	HögforsSteka Oy	Laukaa	Lupalaitos	0,2
32	Nammo Lapua Oy	Laukaa	Turvallisuusselvityslaitos	2
33	Nammo Vihtavuori Oy	Laukaa	Turvallisuusselvityslaitos	2
34	Flexlink Automation Oy	Muurame	Nestekaasulaitos	0,5
35	Harvia Oy	Muurame	Nestekaasulaitos	0,5
36	Oy AGA Ab	Äänekoski	Toimintaperiaateasiakirjalaitos	0,5
37	Air Liquide Finland Oy	Äänekoski	Lupalaitos	0,2
38	CP Kelco Oy	Äänekoski	Turvallisuusselvityslaitos	1
39	Metsä Fibre Oy	Äänekoski	Turvallisuusselvityslaitos	2
40	Metsä Fibre Oy	Äänekoski	Turvallisuusselvityslaitos	1,5
41	Metsäliitto Osuuskunta Metsä Wood	Äänekoski	Lupalaitos	0,5

KESKI-SUOMEN MAAKUNTAKAAVAN TARKISTUS



Keski-Suomen liitto 2017
 Pohjakartta-aineisto: Maanmittauslaitos 2016

KESKI-SUOMEN MAAKUNTAKAAVAN TARKISTUS
ALUELUETTELO - LIIKENNEKÄYTTÄVÄT JA KANSAINVÄLISET YHTEYDET

Aluetunnus	Alueen nimi	Kunta	Merkintä/Aluekuvaus	Kaavamääräykset
Oikorata	■ ■ ■		Merkinnällä osoitetaan uuden ratayhteyden yhteystarve.	Suunnittelumääräys: Alueen käytön suunnittelussa on huolehdittava, ettei hanke tai suunnitelma yksinään tai yhdessä muiden hankkeiden kanssa merkittävästi heikennä Natura 2000 -verkoston perusteena olevia luonnonarvoja.
Ratareitti	++++		Merkinnällä osoitetaan käytöstä poistetun radan linjaus.	Suunnittelumääräys: Ratareitillä tulee säilyttää mahdollisuus radan uudelleen rakentamiseen ja käyttöönottoon.
Valtatien 4 kehittämisakseli	■ ■		Merkinnällä osoitetaan Keski-Suomen Strategiassa määritelty toiminnallisesti merkittävä liikennekäytävä, jonka runkona toimiva valtatie on osa EU:n TEN-T-ydinliikenneverkkoa.	Suunnittelumääräys: Alueidenkäytön suunnittelussa on kehittämisakselilla varauduttava tavoitettiin, joka mahdollistaa valtatie kehittäminen TEN-T-ydinliikenneverkon vaatimusten mukaisena. Sillä tulee kiinnittää huomiota pitkämatkaisen liikenteen sujuvuuteen ja turvallisuuteen sekä liikenteen ja matkailun palveluihin ja yritystoiminnan edistämiseen. Tien kehittämisen tulee perustua matkojen ja kuljetusten käyttäjälähtöiseen palvelutasoajatteluun. Kehittämisakseli on myös joukkoliikenteen laatuikäytävä, jonka liityntäyhteyksiä ja -pysäköintiä tulee kehittää.
Valta-/rautatien kehittämisakseli	■ ■		Merkinnällä osoitetaan Keski-Suomen Strategiassa määritelty toiminnallisesti merkittävä liikennekäytävä.	Suunnittelumääräys: Alueidenkäytön suunnittelussa kehittämisakselilla tulee kiinnittää huomiota pitkämatkaisen liikenteen sujuvuuteen ja turvallisuuteen sekä liikenteen ja matkailun palveluihin ja yritystoiminnan edistämiseen. Väylien kehittämisen tulee perustua matkojen ja kuljetusten käyttäjälähtöiseen palvelutasoajatteluun. Kehittämisakselit ovat myös joukkoliikenteen laatuikäytäviä, joiden liityntäyhteyksiä ja -pysäköintiä tulee kehittää.
Satama	⚓		Merkinnällä osoitetaan satama-alueita laiva- ja veneliikenteelle sekä vesiliikenteen satamatoimintoja varten. Alueella on voimassa MRL 33 §:n mukainen rakentamisrajoitus.	
1	Joutsenlampi	Joutsa	Venesatama	
2	Ollinsalmi	Joutsa	Venesatama	
3	Rutalahti	Joutsa	Satama-alue	
4	Rutalahti	Joutsa	Venesatama	
5	Kärkistensalmi	Jyväskylä	Venesatama	
6	Arvaja	Jämsä	Satama-alue	
7	Hulkionlahti	Jämsä	Venesatama	
8	Juokslahti	Jämsä	Venesatama	
9	Oikkola	Jämsä	Satama-alue	
10	Pajulahti	Jämsä	Venesatama	
11	Patalahti	Jämsä	Venesatama	

KESKI-SUOMEN MAAKUNTAKAAVAN TARKISTUS
ALUELUETTELO - LIIKENNEKÄYTTÄVÄT JA KANSAINVÄLISET YHTEYDET

12	Vaheri	Jämsä	Venesatama
13	Piispala	Kannonkoski	Venesatama
14	Keuruselkä	Keuruu	Venesatama
15	Saarenkylä	Kinnula	Venesatama
16	Lokakylä	Kivijärvi	Venesatama
17	Talviaislahti	Kivijärvi	Venesatama
18	Kivisalmi	Konnevesi	Venesatama
19	Kuhjonlahti	Konnevesi	Satama-alue
20	Neituri	Konnevesi	Venesatama
21	Pyhälahti	Konnevesi	Venesatama
22	Pihlajakoski	Kuhmoinen	Venesatama
23	Ruolahti	Kuhmoinen	Venesatama
24	Tehi	Kuhmoinen	Venesatama
25	Kuusaa	Laukaa	Venesatama
26	Judinsalo	Luhanka	Venesatama
27	Ukonniemi	Pihtipudas	Venesatama
28	Iponlahti	Viitasaari	Satama-alue
29	Kymönkoski	Viitasaari	Satama-alue
30	Luotolansaari	Viitasaari	Satama-alue
31	Ridanniemi	Viitasaari	Satama-alue
32	Lintulahti	Äänekoski	Satama-alue
33	Matilavirta	Äänekoski	Venesatama


Aluetunnus	Alueen nimi	Kunta	Merkintä/Aluekuvaus	Kaavamääräykset
------------	-------------	-------	---------------------	-----------------

Lentoliikenteen alue			Merkinnällä osoitetaan siviili-ilmailua ja sotilaslentotoimintaa palvelevia lentoliikenteen alueita. Alueella on voimassa MRL 33 §:n mukainen ehdollinen rakentamisrajoitus.	
----------------------	---	--	--	--


Aluetunnus	Alueen nimi	Kunta	Merkintä/Aluekuvaus	Kaavamääräykset
------------	-------------	-------	---------------------	-----------------

Lentokenttä			Merkinnällä osoitetaan pienkonekenttä. Alueella on voimassa MRL 33 §:n mukainen rakentamisrajoitus	
-------------	---	--	--	--

Aluetunnus	Alueen nimi	Kunta	Merkintä/Aluekuvaus	Kaavamääräykset
------------	-------------	-------	---------------------	-----------------

Valtakunnallisesti merkittävä päärata			Merkinnällä osoitetaan valtakunnallisesti merkittävät nopeaa henkilöliikennettä ja raskasta tavaraliikennettä palvelevat sähköistetyt pääradat. Alueella on voimassa MRL 33 §:n mukainen ehdollinen rakentamisrajoitus.	Suunnittelumääräys: Yksityiskohtaisemmassa suunnittelussa on varauduttava tasoristeysten poistamiseen.
---------------------------------------	---	--	---	--

Aluetunnus	Alueen nimi	Kunta	Merkintä/Aluekuvaus	Kaavamääräykset
------------	-------------	-------	---------------------	-----------------

Valtakunnallisesti merkittävä kaksiraiteinen päärata			Merkinnällä osoitetaan valtakunnallisesti merkittävät pääradat, joiden parantamiseen sisältyy kaksiraiteen toteuttaminen. Alueella on voimassa MRL 33 §:n mukainen ehdollinen rakentamisrajoitus.	Suunnittelumääräys: Yksityiskohtaisemmassa suunnittelussa on varauduttava tasoristeysten poistamiseen.
--	---	--	---	--

Aluetunnus	Alueen nimi	Kunta	Merkintä/Aluekuvaus	Kaavamääräykset
------------	-------------	-------	---------------------	-----------------

Moottori- tai moottoriliikente (mo)			Merkinnällä osoitetaan olemassa olevia, vain moottoriajoneuvoliikenteelle tarkoitettuja maanteitä. Alueella on voimassa MRL 33 §:n mukainen ehdollinen rakentamisrajoitus.	
-------------------------------------	---	--	--	--

KESKI-SUOMEN MAAKUNTAKAAVAN TARKISTUS
ALUELUETTELO - LIIKENNEKÄYTTÄVÄT JA KANSAINVÄLISET YHTEYDET

Aluetunnus	Alueen nimi	Kunta	Merkintä/Aluekuvaus	Kaavamääräykset
Moottori- tai moottoriliikennetie, uusi (mo)	<u>mo</u>		Merkinnällä osoitetaan vain moottoriajoneuvoliikenteelle tarkoitettuja maanteitä. Alueella on voimassa MRL 33 §:n mukainen ehdollinen rakentamisrajoitus.	Suunnittelumääräys: Tien ja eritasoliittymien sijainti sekä muun tieverkon järjestelyt täsmentyvät tien suunnittelun yhteydessä. Suunnittelussa tulee ottaa huomioon liikennemelun leviämisen estäminen, pohjavesien suojaustarve sekä Hitonhauta-Kylmähauta-Hirvasjoki -nimiseen Natura 2000 -alueeseen mahdollisesti kohdistuvat merkittävästi heikentävät vaikutukset.

Aluetunnus	Alueen nimi	Kunta	Merkintä/Aluekuvaus	Kaavamääräykset
Valtatie/kantatie (vt/kt)	<u>vt/kt</u>		Valtateina osoitetaan valtakunnallista ja maakuntien välistä pitkämatkaista liikennettä välittäviä maanteitä. Kantateina osoitetaan valtateitä täydentäviä, maakuntia palvelevia maanteitä, jotka yhdistävät kaupunkitasoisia keskuksia tärkeimpiin liikennesuuntiin. Alueella on voimassa MRL 33 §:n mukainen ehdollinen rakentamisrajoitus.	Suunnittelumääräys: Valta- ja kantateitä tulee kehittää käyttäjälähtöiseen palvelutasoajatteluun perustuen siten, että varmistetaan etenkin pitkämatkaisen liikenteen sujuvuus ja turvallisuus. Valtatietä 4 kehitettäessä tulee ottaa huomioon EU:n TEN-T-ydinliikenneverkolle asetetut vaatimukset. Teillä tulee varautua kevytväyläjärjestelyihin taajamien ja kylämäisen asutuksen kohdalla sekä eritasoliittymiin, rinnakkaistie- ja liittymäjärjestelyihin sekä lisäkaistoihin/ohituskaistoihin, jotka täsmentyvät tarkemman suunnittelun yhteydessä.




Aluetunnus	Alueen nimi	Kunta	Merkintä/Aluekuvaus	Kaavamääräykset
Seututie (st)	<u>st</u>		Seututeina osoitetaan seutukuntien liikennettä palvelevia ja seutukuntia pääteihin yhdistäviä teitä. Alueella on voimassa MRL 33 §:n mukainen ehdollinen rakentamisrajoitus.	

Aluetunnus	Alueen nimi	Kunta	Merkintä/Aluekuvaus	Kaavamääräykset
Seututie, uusi (st)	<u>st</u>		Uutena seututienä osoitetaan seutukuntia palvelevia suunniteltuja tieyhteyksiä. Alueella on voimassa MRL 33 §:n mukainen ehdollinen rakentamisrajoitus.	

Aluetunnus	Alueen nimi	Kunta	Merkintä/Aluekuvaus	Kaavamääräykset
Seututie, ohjeellinen (st)	- - st - -		Merkinnällä osoitetaan uusia yleispiirteisesti suunniteltuja tiejaksoja.	











Aluetunnus	Alueen nimi	Kunta	Merkintä/Aluekuvaus	Kaavamääräykset
Seututie, merkittävä parantaminen (st)	<u>st</u>		Merkittävästi parannettavina teinä osoitetaan seututeitä, joiden parantaminen vaatii merkittäviä toimenpiteitä, lisäaluetta, tien luonteen olennaista muuttamista tai yhdyskuntarakenteen kannalta merkittävää toimenpidettä. Alueella on voimassa MRL 33 §:n mukainen ehdollinen rakentamisrajoitus.	

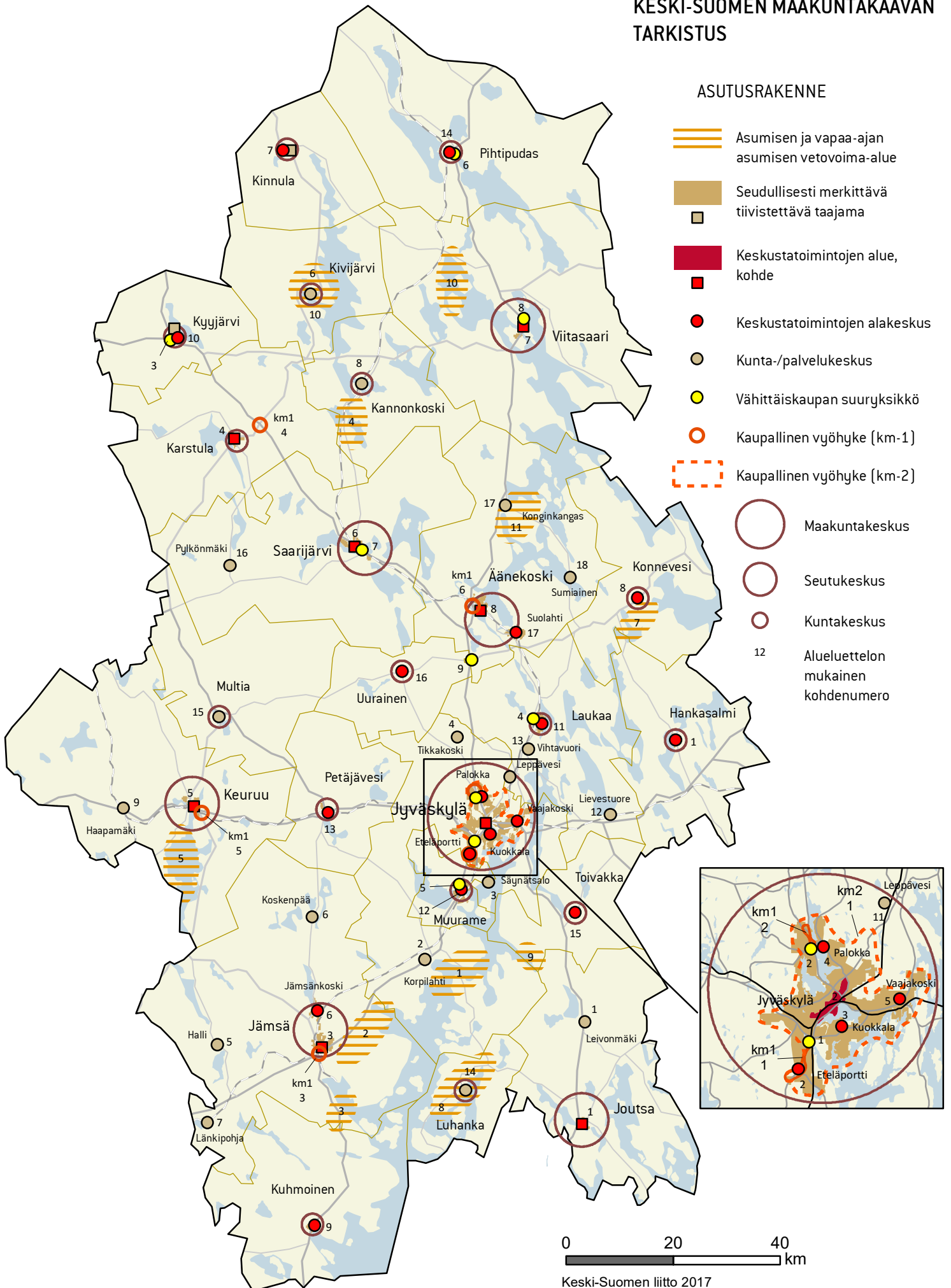
KESKI-SUOMEN MAAKUNTAKAAVAN TARKISTUS
ALUELUETTELO - LIIKENNEKÄYTTÄVÄT JA KANSAINVÄLISET YHTEYDET

Aluetunnus	Alueen nimi	Kunta	Merkintä/Aluekuvaus	Kaavamääräykset
Tieluokan muutos	<u>vt-kt-st</u>		Merkinnällä osoitetaan tieluokan tavoite. Alueella on voimassa MRL 33 §:n mukainen ehdollinen rakentamisrajoitus.	
Aluetunnus	Alueen nimi	Kunta	Merkintä/Aluekuvaus	Kaavamääräykset
Laivaväylä			Merkinnällä osoitetaan laivaliikennettä palveleva vesiväylä. Väylällä on voimassa MRL 33 §:n mukainen ehdollinen rakentamisrajoitus.	
Aluetunnus	Alueen nimi	Kunta	Merkintä/Aluekuvaus	Kaavamääräykset
Rautatie			Merkinnällä osoitetaan rautatie. Alueella on voimassa MRL 33 §:n mukainen ehdollinen rakentamisrajoitus.	
Aluetunnus	Alueen nimi	Kunta	Merkintä/Aluekuvaus	Kaavamääräykset
Liikennetunneli			Merkinnällä osoitetaan rataverkon nykyiset ja suunnitellut liikennetunnelit.	
Aluetunnus	Alueen nimi	Kunta	Merkintä/Aluekuvaus	Kaavamääräykset
Valtatie, uusi (vt)	<u>vt</u>		Uutena valtatieä osoitetaan valtakunnallista ja maakuntien välistä pitkämatkaista liikennettä välittäviä uusia teitä. Alueella on voimassa MRL 33 §:n mukainen ehdollinen rakentamisrajoitus.	Suunnittelumääräys: Tiesuunnittelussa ja maankäytön suunnittelussa tulee varautua kevytväyläjärjestelyihin taajamien ja kylämäisen asutuksen kohdalla.

KESKI-SUOMEN MAAKUNTAKAAVAN TARKISTUS

ASUTUSRAKENNE


-  Asumisen ja vapaa-ajan asumisen vetovoima-alue
-  Seudullisesti merkittävä tiivistettävä taajama
-  Keskustatoimintojen alue, kohde
-  Keskustatoimintojen alakeskus
-  Kunta-/palvelukeskus
-  Vähittäiskaupan suuryksikkö
-  Kaupallinen vyöhyke (km-1)
-  Kaupallinen vyöhyke (km-2)
-  Maakuntakeskus
-  Seutukeskus
-  Kuntakeskus
-  Alueluettelon mukainen kohdenumero





0 20 40 km


Keski-Suomen liitto 2017
Pohjakartta-aineisto: Maanmittauslaitos



KESKI-SUOMEN MAAKUNTAKAAVAN TARKISTUS
ALUELUETTELO - ASUTUSRAKENNE

Aluetunnus	Alueen nimi	Kunta	Merkintä/Aluekuvaus	Kaavamääräykset
Asumisen ja vapaa-ajan asumisen vetovoima-alue			Merkinnällä osoitetaan sekoittuneen vakituisen asumisen, vapaa-ajan asumisen sekä matkailun ja virkistysalueen vetovoima-alue	Suunnittelumääräys: Kehittämisyvyöhykkeellä on mahdollista ympäröivää maaseutua tiiviimpi vapaa-ajan ja pysyvän asumisen toisiaan täydentävä rakentaminen. On varmistettava yhdyskuntateknisen huollon järjestäminen ja lähipalvelujen saatavuus. Yksityiskohtaisemmassa suunnittelussa tulee edistää luonto- ym. matkailuelinkeinojen ja virkistysalueen palvelujen sijoittumista alueelle ja turvattava luontoarvot. Biotälouden toimissa on vetovoima-alue otettava huomioon ja kiinnitettävä erityistä huomiota yhteensovitukseen. Alueen käytön suunnittelussa on huolehdittava, ettei hanke tai suunnitelma yksinään tai yhdessä muiden hankkeiden kanssa merkittävästi heikennä Natura 2000 -verkoston perusteena olevia luonnonarvoja.
1	Kärkinen	Jyväskylä		
2	Himos	Jämsä		
3	Arvaja	Jämsä		
4	Kannonkoski	Kannonkoski		
5	Keuruselkä	Keuruu		
6	Kivijärvi	Kivijärvi		
7	Konnevesi	Konnevesi		
8	Luhanka	Luhanka		
9	Rutalahti	Toivakka		
10	Keitelelohja	Viitasaari		
11	Konginkangas	Äänekoski		


Aluetunnus	Alueen nimi	Kunta	Merkintä/Aluekuvaus	Kaavamääräykset
Seudullisesti merkittävä tiivistettävä taajama	 		Merkinnällä osoitetaan kehitettävä ja palvelut säilyttävä taajama.	Suunnittelumääräys: Taajamaa ylläpidetään ja kehitetään seudullisesti kattavien palvelujen keskuksena. Kehittämisessä hyödynnetään olemassa olevaa rakennetta kiinnittäen huomiota viihtyisyyteen ja esteettömyyteen. Alueen suunnittelussa on otettava huomioon kevyen liikenteen ja joukkoliikenteen tarpeet sekä turvattava maakunnallisesti ja valtakunnallisesti arvokkaat kulttuuriympäristöt ja luonnonsuojelun kohteet.
1	Hankasalmi	Hankasalmi		
2	Joutsa	Joutsa		Taajamarakenteen laajeneminen vt:n 4 länsipuolelle edellyttää eritasoliittymää. Taajaman pohjoisosien suunnittelussa tulee ottaa huomioon varalaskupaikan vaatimat suoja-alueet.
3	Jyväskylä	Jyväskylä		
4	Jämsä	Jämsä		
5	Jämsänkoski	Jämsä		
6	Karstula	Karstula		
7	Keuruu	Keuruu		
8	Kinnula	Kinnula		
9	Kuhmoinen	Kuhmoinen		
10	Kyyjärvi	Kyyjärvi		
11	Laukaa	Laukaa		Alueella tulee yksityiskohtaisemmassa kaavoituksessa kiinnittää erityistä huomiota Paletin kauppakeskuksen liikenteellisten olosuhteiden järjestämiseen.
12	Muurame	Muurame		
13	Petäjävesi	Petäjävesi		
14	Pihtipudas	Pihtipudas		
15	Saarjärvi	Saarjärvi		
16	Viitasaari	Viitasaari		
17	Suolahti	Äänekoski		
18	Äänekoski	Äänekoski		


KESKI-SUOMEN MAAKUNTAKAAVAN TARKISTUS
ALUELUETTELO - ASUTUSRAKENNE

Aluetunnus	Alueen nimi	Kunta	Merkintä/Aluekuvaus	Kaavamääräykset
Kunta- /palvelukeskus			Merkinnällä osoitetaan palveluvarustukseltaan paikalliskeskustasoisen kunnan tai taajaman likimääräinen sijainti.	
1	Leivonmäki	Joutsa		
2	Korpilahti	Jyväskylä		
3	Säynätsalo	Jyväskylä		
4	Tikkakoski	Jyväskylä		
5	Halli	Jämsä		
6	Koskenpää	Jämsä		
7	Länkipohja	Jämsä		
8	Kannonkoski	Kannonkoski		
9	Haapamäki	Keuruu		
10	Kivijärvi	Kivijärvi		
11	Leppävesi	Laukaa		
12	Lievestuore	Laukaa		
13	Vihtavuori	Laukaa		
14	Luhanka	Luhanka		
15	Multia	Multia		
16	Pylkönmäki	Saarijärvi		
17	Konginkangas	Äänekoski		
18	Sumiainen	Äänekoski		



Aluetunnus	Alueen nimi	Kunta	Merkintä/Aluekuvaus	Kaavamääräykset
Keskusta- toimintojen alue, kohde (C, c)	 		Merkinnällä osoitetaan kaupunkitasoisen tai seudullista merkitystä omaavan taajaman keskustatoimintojen alue. Keskustatoimintojen alueella on asutuksen lisäksi hallintoon, palveluihin ja kauppaan liittyviä toimintoja ja Jyväskylässä myös matkakeskus.	Suunnittelumääräys: Keskustojen kehittämisessä tulee kiinnittää erityistä huomiota ydinkeskustan ja muun taajaman selkeään rajaukseen sekä keskusta-alueen viihtyisyyteen ja esteettömyyteen. Alueiden käytön suunnittelussa on huolehdittava joukkoliikenteen toimintaedellytyksistä ja turvallisista kevytliikenteen yhteyksistä sekä turvattava maakunnallisesti ja valtakunnallisesti arvokkaat kulttuuriympäristöt. Kohdemerkinnällä osoitettu alue on määriteltävä yksityiskohtaisemmassa suunnittelussa siten, että muodostuu eheä, keskustahakuisiin toimintoihin painottuva kokonaisuus. Keskustatoimintojen alueelle saa sijoittaa seudullisesti merkittäviä, keskusta-alueille soveltuvan vähittäiskaupan suuryksiköitä.
1	Joutsa	Joutsa		
2	Jyväskylä	Jyväskylä		
3	Jämsä	Jämsä		
4	Karstula	Karstula		
5	Keuruu	Keuruu		
6	Saarijärvi	Saarijärvi		
7	Viitasaari	Viitasaari		
8	Äänekoski	Äänekoski		

KESKI-SUOMEN MAAKUNTAKAAVAN TARKISTUS
ALUELUETTELO - ASUTUSRAKENNE

Aluetunnus	Alueen nimi	Kunta	Merkintä/Aluekuvaus	Kaavamääräykset
Keskusta-toimintojen alakeskus			Merkinnällä osoitetaan seudullisesti merkittävä keskusta-toimintojen alakeskus. Alakeskuksissa on asutuksen lisäksi kauppaa ja palveluihin liittyviä toimintoja.	Suunnittelumääräys: Alakeskuksen kehittämisessä tulee kiinnittää huomiota ydinkeskustan ja muun taajaman selkeään rajaukseen sekä keskusta-alueen viihtyisyyteen ja esteettömyyteen. Alueiden käytön suunnittelussa on huolehdittava joukkoliikenteen toimintaedellytyksistä ja turvallisista kevytliikenteen yhteyksistä sekä turvattava maakunnallisesti ja valtakunnallisesti arvokkaat kulttuuriympäristöt. Kohdemerkinällä osoitettu alue on määriteltävä yksityiskohtaisemmassa suunnittelussa siten, että muodostuu eheä, keskustahakuisiin toimintoihin painottuva kokonaisuus. Keskusta-toimintojen alakeskuksiin saa sijoittaa seudullisesti merkittäviä, keskusta-alueille soveltuvan vähittäiskaupan suuryksiköitä.
1	Hankasalmi kk	Hankasalmi		
2	Eteläportti	Jyväskylä		
3	Kuokkala	Jyväskylä		
4	Palokka	Jyväskylä		
5	Vaajakoski	Jyväskylä		
6	Jämsänkoski	Jämsä		
7	Kinnula kk	Kinnula		
8	Konnevesi kk	Konnevesi		
9	Kuhmoinen kk	Kuhmoinen		
10	Kyyjärvi kk	Kyyjärvi		
11	Laukaa kk	Laukaa		
12	Muurame kk	Muurame		
13	Petäjavesi kk	Petäjavesi		
14	Pihtipudas kk	Pihtipudas		
15	Toivakka kk	Toivakka		
16	Uurainen kk	Uurainen		
17	Suolahti	Äänekoski		

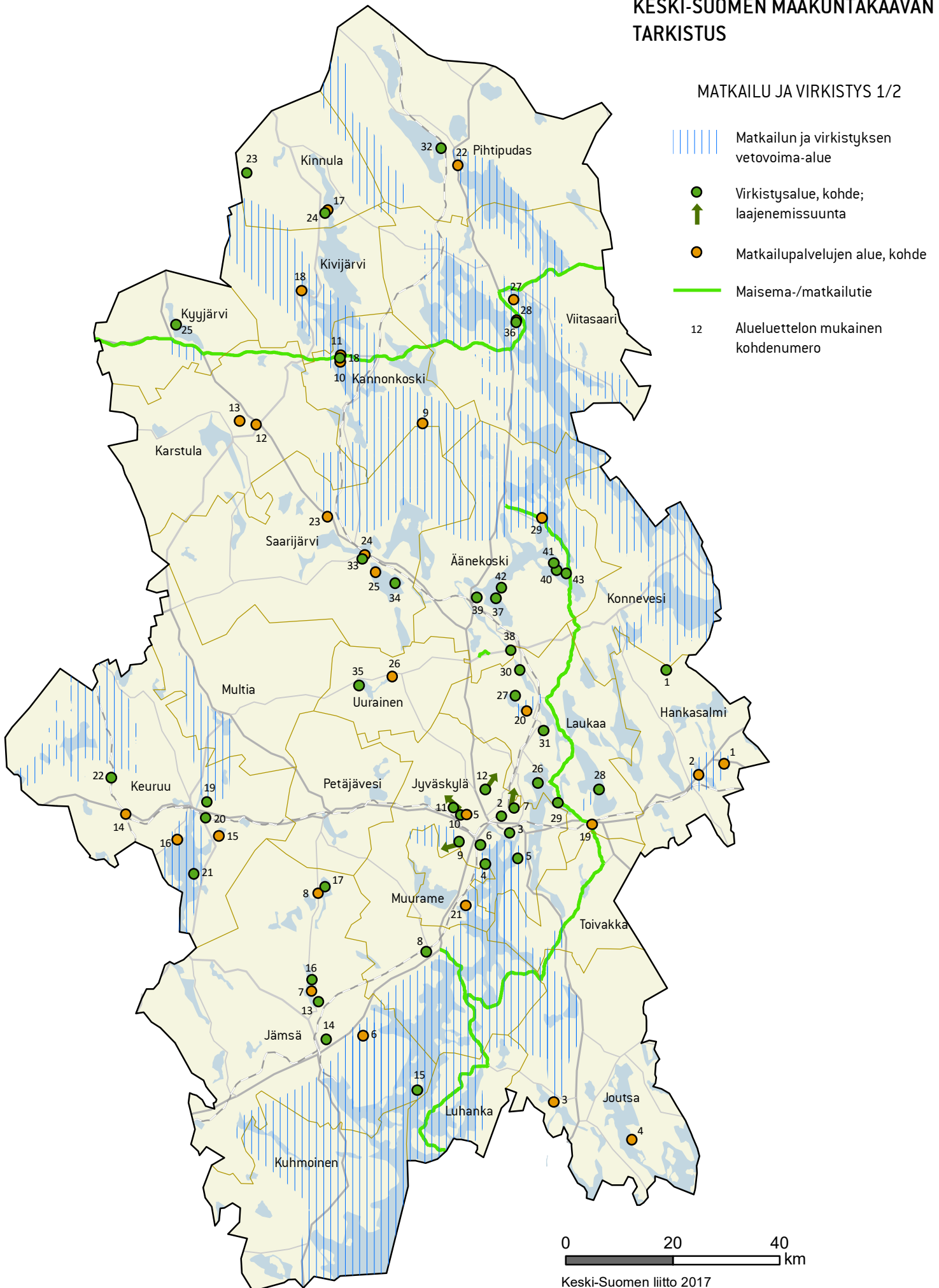
Aluetunnus	Alueen nimi	Kunta	Merkintä/Aluekuvaus	Kaavamääräykset
Vähittäiskaupan suuryksikkö (km)			Merkinnällä osoitetaan vähintään seudullisesti merkittävä vähittäiskaupan suuryksiköiden alue, joka ei sijoitu seudullisten keskusten keskustatoimintojen alueelle (C, ca).	Suunnittelumääräys: Vähittäiskaupan suuryksikkö tulee sijoittaa taajamaan tai sen välittömään läheisyyteen. Yksityiskohtaisemmassa suunnittelussa alueelle voidaan osoittaa sellaista merkitykseltään seudullista vähittäiskauppaa, joka kaupan laatu ja palvelujen saavutettavuus huomioon ottaen voi perustellusta syystä sijoittua myös keskusta-alueiden ulkopuolelle kuten auto-, rauta-, huonekalu-, puutarha- ja maatalouskauppaa. Alueiden käytön suunnittelussa on turvattava maakunnallisesti ja valtakunnallisesti arvokkaat kulttuuriympäristöt.
1	Keljonkeskus	Jyväskylä		Vähittäiskaupan yhteenlasketut enimmäiskerrosalat: 50 000 k-m ²
2	Palokankeskus	Jyväskylä		70 000 k-m ²
3	Paletti	Kyyjärvi		10 000 k-m ² , alueelle voi sijoittaa keskusta-alueille soveltuvaa erikoistavaraa kauppaa
4	Rokkakangas	Laukaa		10 000 k-m ²
5	Sillanniitty	Muurame		20 000 k-m ²
6	Putaanportti	Pihtipudas		10 000 k-m ²
7	Asemankannas	Saarijärvi		35 000 k-m ²
8	Mustaniemi	Viitasaari		20 000 k-m ²
9	Hirvaskangas	Äänekoski		20 000 k-m ²

KESKI-SUOMEN MAAKUNTAKAAVAN TARKISTUS
ALUELUETTELO - ASUTUSRAKENNE

Aluetunnus	Alueen nimi	Kunta	Merkintä/Aluekuvaus	Kaavamääräykset
Kaupallinen vyöhyke (km-1)			Merkinnällä osoitetulla alueella on tai sinne voi sijoittaa paljon tilaa vaativan erikoistavaran kaupan seudullisesti merkittäviä yksiköitä tai kaupan yksiköitä, jotka eivät muutoin sovellu keskustatoimintojen alueelle.	Suunnittelumääräys: Vähittäiskaupan suuryksiköiden mitoitus ja tarkempi sijoittuminen on suunniteltava siten, ettei niillä ole yksin tai yhdessä muiden vyöhykkeen hankkeiden kanssa merkittäviä haitallisia vaikutuksia keskusta-alueiden kaupallisiin palveluihin ja niiden kehittämiseen. Yksityiskohtaisemmassa suunnittelussa alueelle voidaan osoittaa sellaista merkitykseltään seudullista vähittäiskauppaa, joka kaupan laatu ja palvelujen saavutettavuus huomioon ottaen voi perustellusta syystä sijoittua myös keskusta-alueiden ulkopuolelle kuten auto-, rauta-, huonekalu-, puutarha- ja maatalouskauppaa. Suuryksiköiden toteuttamisen ajoitus tulee yksityiskohtaisemmassa suunnittelussa sitoa muun taajamarakenteen ja liikennejärjestelyjen toteuttamiseen.
1	Keljonkeskus-Eteläportti	Jyväskylä		Vähittäiskaupan yhteenlasketut enimmäiskerrosalat: 50 000 k-m ² . Mitoitus ei sisällä kohdemerkinnän mitoitusta.
2	Palokankeskus-Kirri	Jyväskylä		60 000 k-m ² . Mitoitus ei sisällä kohdemerkinnän mitoitusta.
3	Jämsän Risteys	Jämsä		40 000 k-m ²
4	Humppi	Karstula		10 000 k-m ²
5	Yliaho	Keuruu		20 000 k-m ²
6	Kotakennäs-Äänekoskentie (pohjoinen)	Äänekoski		40 000 k-m ²
Kaupallinen vyöhyke (km-2)				Suunnittelumääräys: Vyöhykkeen alueella erikoistavarakaupan seudullisesti merkittävän suuryksikön koon alaraja on 10 000 k-m ² .
1	Jyväskylän yhtenäinen keskustaaiama-alue	Jyväskylä		

KESKI-SUOMEN MAAKUNTAKAAVAN TARKISTUS

MATKAILU JA VIRKISTYS 1/2








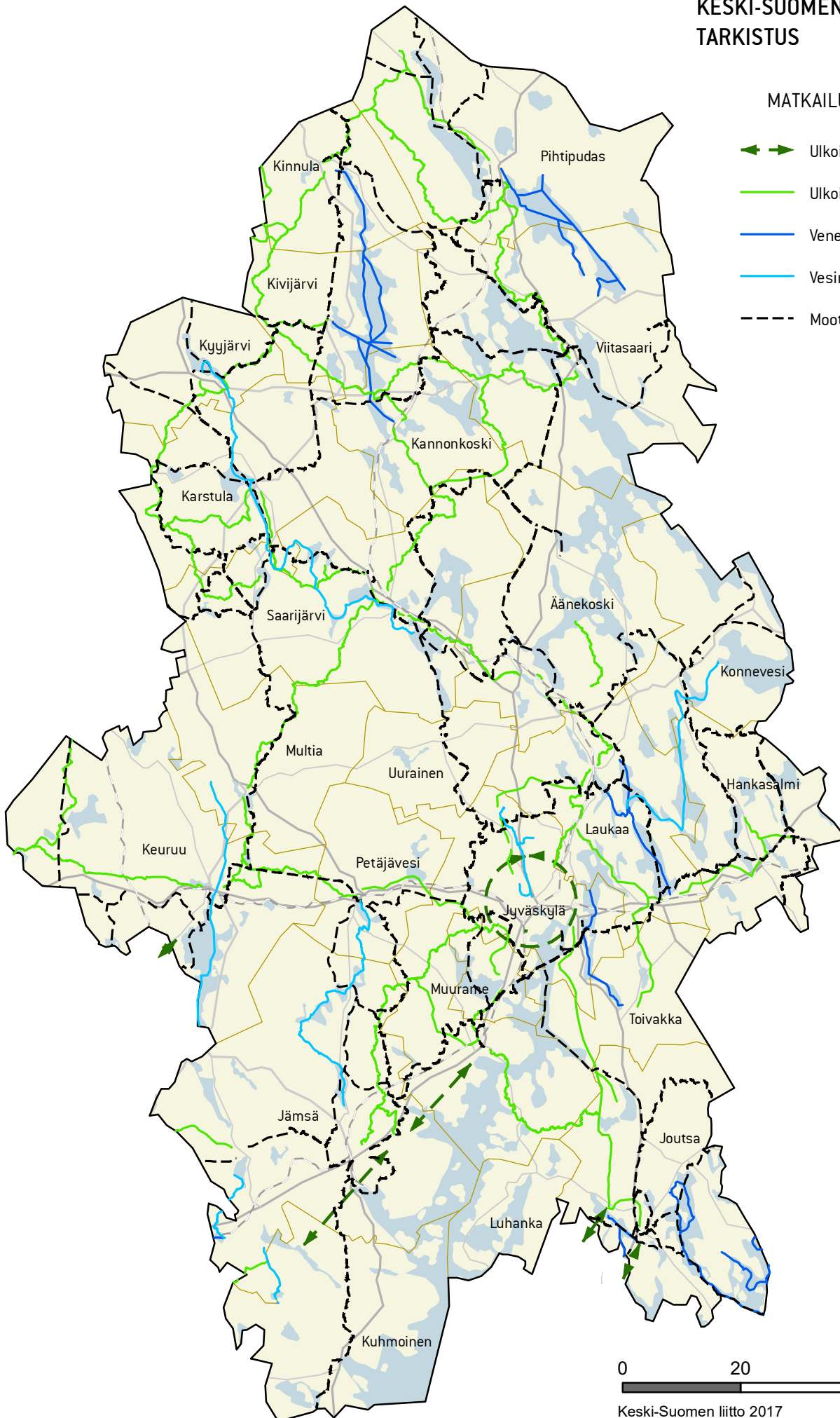
Keski-Suomen liitto 2017

Pohjakartta-aineisto: Maanmittauslaitos 2016

KESKI-SUOMEN MAAKUNTAKAAVAN TARKISTUS

MATKAILU JA VIRKISTYS 2/2

-  Ulkoilun yhteystarve
-  Ulkoilureitti
-  Veneväylä
-  Vesiretkelyreitti
-  Moottorikelkkailureitti





0 20 40 km

Keski-Suomen liitto 2017

Pohjakartta-aineisto: Maanmittauslaitos 2016

KESKI-SUOMEN MAAKUNTAKAAVAN TARKISTUS
ALUELUETTELO - MATKAILU JA VIRKISTYS


Aluetunnus	Alueen nimi	Kunta	Merkintä/Aluekuvaus	Kaavamääräykset
Matkailun ja virkistysalue, vetovoima-alue			Merkinnällä osoitetaan maakunnallisesti tärkeät matkailu- ja virkistyskäytössä olevat tai siihen soveltuvat alueet.	Suunnittelumääräys: Alueidenkäytön suunnittelussa turvataan toimivat reitistöt ja virkistysalueet ja niiden maisema- ja ympäristöarvot sekä matkailullinen hyödyntäminen. Alueen käytön suunnittelussa on huolehdittava, ettei hanke tai suunnitelma yksinään tai yhdessä muiden hankkeiden kanssa merkittävästi heikennä Natura 2000 -verkoston perusteena olevia luonnonarvoja. Metsien hoito ja käyttö perustuu voimassa olevaan metsälainsäädäntöön.


Aluetunnus	Alueen nimi	Kunta	Merkintä/Aluekuvaus	Kaavamääräykset
Virkistysalue, kohde; laajenemissuunta			Merkinnällä osoitetaan vähintään seudullisesti merkittävä virkistysalue. Alueilla on voimassa MRL 33 §:n mukainen rakentamisrajoitus. Nuolella osoitetaan Jyväskylän kaupunkiseudulla virkistysalueiden laajenemissuunnat.	Rakentamismääräys: Alueella sallitaan virkistys- ja retkeilykäyttöä palveleva rakentaminen. Metsien hoito ja käyttö perustuu voimassa olevaan metsälainsäädäntöön.


1	Häähninmäki	Hankasalmi, Konnevesi	Seudullinen ulkoilualue.
2	Aittovuori	Jyväskylä	Seudullinen ulkoilualue.
3	Haapasaari	Jyväskylä	Maakunnallinen veneulkoilualue.
4	Iso-Urtti-Haapavuori	Jyväskylä, Muurame	Maakunnallinen ulkoilualue.
5	Jääskelä	Jyväskylä	Osa mv-alueita, maakunnallinen retkeilyalue.
6	Keljonlahti	Jyväskylä	Maakunnallinen ulkoilualue.
7	Kivilampi-Vääräjärvi	Jyväskylä	Seudullinen ulkoilualue.
8	Kokkomäki	Jyväskylä	Seudullinen ulkoilualue.
9	Kolmisoppinen	Jyväskylä, Muurame	Seudullinen ulkoilualue.
10	Laajavuori	Jyväskylä	Valtakunnallinen talviurheilukeskus ja ulkoilukeskus, hevosurheilukeskus.
11	Länsi-Palokka-Ruoke	Jyväskylä	Seudullinen ulkoilualue.
12	Touruvuori	Jyväskylä	Seudullinen ulkoilualue.
13	Huhdanvuori	Jämsä	Seudullinen ulkoilualue.
14	Pukinvuori	Jämsä	Seudullinen ulkoilualue.
15	Taivassalo	Jämsä	Maakunnallinen veneulkoilualue. Mukana Vuorisalo.
16	Tervalta	Jämsä	Maakunnallinen veneulkoilualue, liittyy Vanhan Vitosen veneretkeilyreittiin.
17	Vuojansalo	Jämsä	Maakunnallinen veneulkoilualue, liittyy Vanhan Vitosen veneretkeilyreittiin. Mukana Lamposaari.
18	Piispalanniemi	Kannonkoski	Osa mv-alueita, valtakunnallinen ulkoilualue.
19	Häntämäki	Keuruu	Seudullinen ulkoilualue.
20	Ilovuori-Mäntymäki	Keuruu	Seudullinen ulkoilualue.
21	Nenistönniemi	Keuruu	Seudullinen ulkoilualue.
22	Valkeinen	Keuruu	Seudullinen ulkoilualue.
23	Matkusjoki	Kinnula	Seudullinen ulkoilualue.
24	Vattusaari	Kinnula	Seudullinen veneulkoilualue.
25	Lintusaari	Kyyjärvi	Seudullinen veneulkoilualue.
26	Kuusisaari	Laukaa	Valtakunnallinen veneulkoilualue.
27	Multämäki	Laukaa	Seudullinen ulkoilualue.
28	Mustatsaaret	Laukaa	Seudullinen veneulkoilualue.
29	Savio	Laukaa	Seudullinen ulkoilualue.
30	Torikkasalmi	Laukaa	Valtakunnallinen veneulkoilualue.
31	Tyvelänsaari	Laukaa	Valtakunnallinen veneulkoilualue.
32	Kammolankangas	Pihtipudas	Seudullinen ulkoilualue.
33	Kusiaismäki	Saarijärvi	Maakunnallinen ulkoilualue.
34	Lamposaaren pohjoisosa	Saarijärvi	Maakunnallinen veneulkoilualue.
35	Huutoniemi	Uurainen	Seudullinen ulkoilualue.
36	Savivuori	Viitasaari	Seudullinen ulkoilualue.
37	Haapasaari	Äänekoski	Maakunnallinen veneulkoilualue. Mukana Sammalsaari.
38	Kapeenkoski	Äänekoski	Maakunnallinen ulkoilualue, valtakunnallinen veneulkoilualue.
39	Niinimäki	Äänekoski	Seudullinen ulkoilualue.


ALUELUETTELO - MATKAILU JA VIRKISTYS


40	Petäjäsaaret	Äänekoski	Maakunnallinen veneukoilualue.
41	Pieni Rahkonen	Äänekoski	Maakunnallinen veneukoilualue.
42	Rekolahdi	Äänekoski	Maakunnallinen veneukoilualue.
43	Tallisaaret	Äänekoski	Maakunnallinen veneukoilualue.


Aluetunnus	Alueen nimi	Kunta	Merkintä/Aluekuvaus	Kaavamääräykset
Matkailu- palvelujen alue, kohde			Merkinnällä osoitetaan merkittävä matkailupalvelujen alue.	Rakentamismääräys: Alueella sallitaan matkailupalveluja tukeva rakentaminen. Alueen rakentamisen suunnittelussa uusi rakentaminen on sopeutettava ympäristöön.
1	Häkärinteet	Hankasalmi	Matkailukeskus, osa mv-alueita.	
2	Revontuli	Hankasalmi	Matkailukeskus, osa mv-alueita.	
3	Joutsenlampi	Joutsa	Matkailukeskus, osa mv-alueita.	
4	Vehmasrinteet	Joutsa	Matkailukeskus, osa mv-alueita.	
5	Laajavuori	Jyväskylä	Matkailukeskus.	
6	Himos	Jämsä	Matkailukeskus, osa mv-alueita.	
7	Matarniemi	Jämsä	Lomakylä.	
8	Virtala	Jämsä	Matkailukeskus.	
9	Lakomäki	Kannonkoski	Matkailukeskus, osa mv-alueita.	
10	Piispala	Kannonkoski	Matkailukeskus, osa mv-alueita.	
11	Öijanniemi	Kannonkoski	Lomakylä, osa mv-alueita.	
12	Isomies	Karstula	Matkailukeskus.	
13	Wanhat Wehkeet	Karstula	Matkailukeskus.	
14	Höyryveturipuisto	Keuruu	Matkailukeskus, johon liittyy junaelämysmatkailua ja rautateiden museotoimintaa palveleva, yleiseltä liikenteeltä suljettu rataosa Haapamäki-Virrat sekä moottorikelkkasafarit.	
15	Iso Kirja	Keuruu	Matkailukeskus, laajenemissuunta länteen.	
16	Keuruselkä	Keuruu	Matkailukeskus, osa mv-alueita. Valtakunnallinen ampumahiihtorata liittyen Montosvuoren virkistysalueeseen.	
17	Saarenkylä	Kinnula	Lomakylä.	
18	Peltokangas	Kivijärvi	Matkailukeskus, osa mv-alueita, alueeseen liittyy Sikakankaan virkistysalue.	
19	Nokkakivi	Laukaa	Huvipuisto.	
20	Peurunka	Laukaa	Matkailukeskus, osa mv-alueita.	
21	Riihivuori	Muurame	Matkailukeskus.	
22	Niemenharju	Pihtipudas	Matkailukeskus, osa vesiretkeilyaluetta.	
23	Ahvenlampi	Saarijärvi	Matkailukeskus, osa mv-alueita.	
24	Kusiaismäki	Saarijärvi	Matkailukeskus.	
25	Summassaari	Saarijärvi	Matkailukeskus.	
26	Marjoniemi	Uurainen	Matkailukeskus.	
27	Muikunlahti	Viitasaari	Matkailukeskus.	
28	Savivuori	Viitasaari	Matkailukeskus.	
29	Matilavirta	Äänekoski	Matkailukeskus.	

Aluetunnus	Alueen nimi	Kunta	Merkintä/Aluekuvaus	Kaavamääräykset
Maisema- /matkailutie			Merkinnällä osoitetaan maisemallisesti arvokas tie. Alueella on voimassa MRL 33 §:n mukainen ehdollinen rakentamisrajoitus.	


Aluetunnus	Alueen nimi	Kunta	Merkintä/Aluekuvaus	Kaavamääräykset
Moottori- kelkkailureitti			Merkinnällä osoitetaan moottorikelkkailun runkoreitistö ohjeellisena.	

Aluetunnus	Alueen nimi	Kunta	Merkintä/Aluekuvaus	Kaavamääräykset
Ulkoilureitti			Merkinnällä osoitetaan Keski-Suomen maakuntaura ja eräitä muita sitä tukevia ulkoilureitteitä ohjeellisina.	

Aluetunnus	Alueen nimi	Kunta	Merkintä/Aluekuvaus	Kaavamääräykset
Ulkoilun yhteystarve			Merkinnällä osoitetaan virkistysalue- ja ulkoilureittiverkostoon liittyvä tavoitteellinen reittiyhteys.	Suunnittelumääräys: Yksityiskohtaisemmalla suunnittelulla tulee turvata ulkoilureittien jatkuvuus.

Aluetunnus	Alueen nimi	Kunta	Merkintä/Aluekuvaus	Kaavamääräykset
Vesiretkeilyreitti			Merkinnällä osoitetaan vesiretkeilyyn sopiva reitti.	

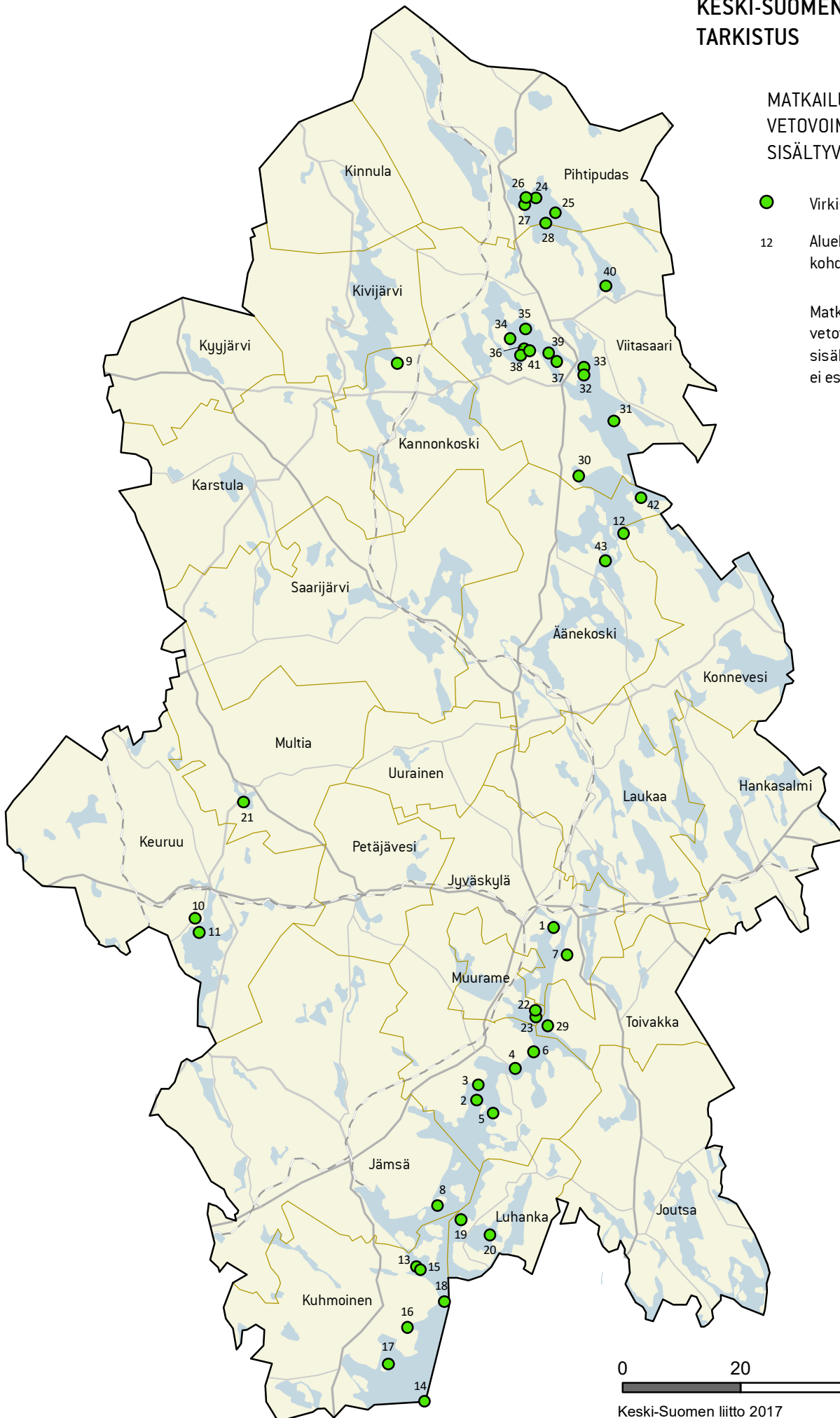
KESKI-SUOMEN MAAKUNTAKAAVAN TARKISTUS
ALUELUETTELO - MATKAILU JA VIRKISTYS

Aluetunnus	Alueen nimi	Kunta	Merkintä/Aluekuvaus	Kaavamääräykset
Veneväylä			Merkinnällä osoitetaan veneilyä palveleva runkoväylä. Väylällä on voimassa MRL 33 §:n mukainen ehdollinen rakentamisrajoitus.	

KESKI-SUOMEN MAAKUNTAKAAVAN TARKISTUS

MATKAILUN JA VIRKISTYKSEN VETOVOIMA-ALUEISIIN SISÄLTYYTÄ VIRKISTYSALUEET

- Virkistysalue
 - 12 Alueluettelon mukainen kohdenumero
- Matkailun ja virkistyksen vetovoima-alueisiin sisältyviä virkistysalueita ei esitetä kaavakartalla.



0 20 40 km

Keski-Suomen liitto 2017

Pohjakartta-aineisto: Maanmittauslaitos 2016

KESKI-SUOMEN MAAKUNTAKAAVAN TARKISTUS
MATKAILU JA VIRKISTUS

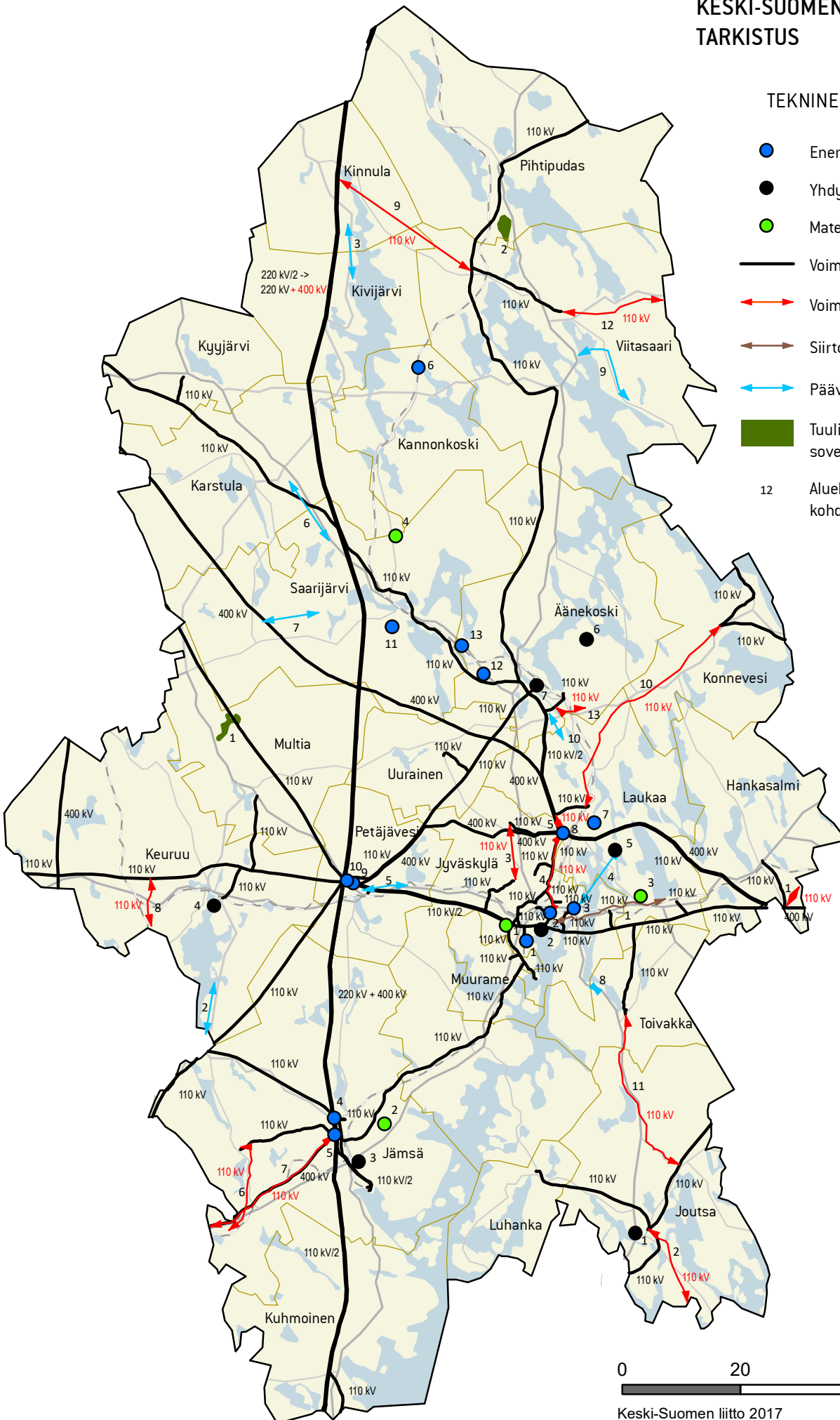
Matkailun ja virkistysalueiden vetovoima-alueisiin sisältyvät virkistysalueet
(ei esitetä kaavakartalla)

Nro	Virkistysalue	Kunta
1	Kalasaari	Jyväskylä
2	Kalliosaari	Jyväskylä
3	Kiviönniemi	Jyväskylä
4	Neihtyensaaret	Jyväskylä
5	Pirttisaari	Jyväskylä
6	Tervämäki	Jyväskylä
7	Äijänniemi	Jyväskylä
8	Mertasaari	Jämsä
9	Isokiekka	Kannonkoski
10	Montosvuori	Keuruu
11	Sikoniemi	Keuruu
12	Myllyniemi	Konnevesi, Äänekoski
13	Askonniemi	Kuhmoinen
14	Koreakoivu	Kuhmoinen
15	Pihlajasaaret	Kuhmoinen
16	Ruolahti	Kuhmoinen
17	Sarvisalon luoto	Kuhmoinen
18	Vähä Selkäsaari	Kuhmoinen
19	Jyrtynniemi	Luhanka
20	Kajaaninsaari	Luhanka
21	Hallinmäki	Multia
22	Mikonniemi	Muurame
23	Sudensaari	Muurame
24	Haapasaari	Pihtipudas
25	Kartiska	Pihtipudas
26	Lihasaari (Iso-Lihasaari)	Pihtipudas
27	Pieni-Varpanen	Pihtipudas
28	Suursaari	Pihtipudas, Viitasaari
29	Mämmeniemi	Toivakka
30	Arinasaari	Viitasaari
31	Autionlahti	Viitasaari
32	Hakkarilan salmi	Viitasaari
33	Hiekkalahti	Viitasaari
34	Honkasaari	Viitasaari
35	Kaunissaari	Viitasaari
36	Lintusaari	Viitasaari
37	Martinniitty	Viitasaari
38	Naurissaari	Viitasaari
39	Ollinkulma	Viitasaari
40	Rakajansaaren eteläosa	Viitasaari
41	Soliskaarre	Viitasaari
42	Viukarinsaari	Äänekoski
43	Yhdysaari	Äänekoski

KESKI-SUOMEN MAAKUNTAKAAVAN TARKISTUS

TEKNINEN HUOLTO


- Energiahuollon alue
- Yhdyskuntateknisen huollon alue
- Materiaalikeskus
- Voimalinja
- ↔ Voimalinja, yhteystarve
- ↔ Siirtoviemäri, yhteystarve
- ↔ Päävesijohto, yhteystarve
- Tuulivoimatuotantoon soveltuva alue
- 12 Alueluettelon mukainen kohdenumero





Keski-Suomen liitto 2017

Pohjakartta-aineisto: Maanmittauslaitos 2016

KESKI-SUOMEN MAAKUNTAKAAVAN TARKISTUS
ALUELUETTELO - TEKNINEN HUOLTO

Aluetunnus	Alueen nimi	Kunta	Merkintä/Aluekuvaus	Kaavamääräykset
Materiaalikeskus (MK, mk)	 MK ○ mk		Merkinnällä osoitetaan materiaalikeskuksen alue jätteiden ja maa-ainesten vastaanottoa, käsittelyä, hyötykäyttötoimintoja sekä niihin tarvittavia rakennelmia ja laitoksia varten. Alueella on voimassa MRL 33 §:n mukainen ehdollinen rakentamisrajoitus.	Suunnittelumääräys: Alueen ja sen ympäristön suunnittelussa tulee huolehtia siitä, että materiaalikeskuksen ja mahdollisten häiriintyvien kohteiden välille jää riittävä suojavyöhyke. Alueen suunnittelussa tulee kiinnittää erityisesti huomiota siihen, että materiaalikeskusalueen toiminnasta ei aiheudu ympäristön pilaantumista.
1	Mustankorkea	Jyväskylä	Olemassa oleva alue.	
2	Metsä-Kivelä	Jämsä	Olemassa oleva alue.	
3	Mörkökorpi	Laukaa	Suunniteltu alue.	Alueelle ei tule loppusijoittaa jätettä.
4	Sammakkokangas	Saarijärvi	Olemassa oleva alue.	

Aluetunnus	Alueen nimi	Kunta	Merkintä/Aluekuvaus	Kaavamääräykset
Energiahuollon alue (en)	 en		Merkinnällä osoitetaan maakunnallinen energiahuoltoalue, suurmuuntamo ja vesivoimalaitos. Alueella on voimassa MRL 33 §:n mukainen ehdollinen rakentamisrajoitus.	
1	Keljonlahti	Jyväskylä	Olemassa oleva lämpövoimala.	
2	Rauhalahti	Jyväskylä	Olemassa oleva lämpövoimala.	
3	Vaajakoski	Jyväskylä	Vesivoimalaitos; teho yli 1 MW, vesistön säännöstely.	
4	Jämsän sähköasema	Jämsä	Valtakunnallisen sähkön jakeluverkon päämuuntoasema.	
5	Toivilan muuntoasema	Jämsä	Valtakunnallisen sähkön jakeluverkon päämuuntoasema.	
6	Hilmo	Kannonkoski	Vesivoimalaitos; teho yli 1 MW, vesistön säännöstely.	
7	Kuhankoski	Laukaa	Vesivoimalaitos; teho yli 1 MW, vesistön säännöstely.	
8	Vihtavuoren sähköasema	Laukaa	Valtakunnallisen sähkön jakeluverkon päämuuntoasema.	
9	Petäjaveden sähköasema 1	Petäjävesi	Valtakunnallisen sähkön jakeluverkon päämuuntoasema.	
10	Petäjaveden sähköasema 2	Petäjävesi	Valtakunnallisen sähkön jakeluverkon päämuuntoasema.	
11	Leuhunkoski	Saarijärvi	Vesivoimalaitos; teho yli 1 MW, vesistön säännöstely.	
12	Hietama	Äänekoski	Vesivoimalaitos; teho yli 1 MW, vesistön säännöstely.	
13	Parantala	Äänekoski	Vesivoimalaitos; teho yli 1 MW, vesistön säännöstely.	


Aluetunnus	Alueen nimi	Kunta	Merkintä/Aluekuvaus	Kaavamääräykset
Voimalinja (z)	 z		Merkinnällä osoitetaan olemassa olevat sekä suunnitelmiltaan riittävän valmiit (voimajohtohankkeelle tehty YVA-lain mukainen ympäristövaikutusten arviointimenettely tai sähkömarkkinalain mukainen ympäristöselvitys) 110 kV, 220 kV ja 400 kV voimalinjat. Linjalla on voimassa MRL 33 §:n mukainen ehdollinen rakentamisrajoitus.	


KESKI-SUOMEN MAAKUNTAKAAVAN TARKISTUS
ALUELUETTELO - TEKNINEN HUOLTO

Aluetunnus	Alueen nimi	Kunta	Merkintä/Aluekuvaus	Kaavamääräykset
Voimalinja, yhteystarve (z)				
			Merkinnällä osoitetaan voimalinjan pitkän aikavälin yhteystarve.	
1	Kauppila - Niinimäki 110 kV	Hankasalmi	Etelä-Savon puolelle suunnitellun Niinimäen tuulivoimapaiston tarpeisiin tuleva 110 kV:n voimajohto.	
2	Joutsa - Kuortti 110 kV	Joutsa	Joutsan ja Pertunmaan sähkönsaantia varmistava 110 kV yhteys.	
3	Nuutti - Tikkakoski 110 kV	Jyväskylä	Tikkakosken ja Palokan sähkönsaantia varmistava 110 kV yhteys.	
4	Vihtavuori - Rauhalahdi 110 kV	Jyväskylä, Laukaa	Kaupunkiseudun tarpeita palveleva 110 kV johto, joka sijoittuu nykyisen 110 kV johdon rinnalle.	
5	Vihtavuori - Siikajärvi 110 kV	Jyväskylä, Laukaa	Nykyisen 110 kV johdon rinnalle toteutettava yhteys, joka liittyy olemassa olevaan Lemetilän haaraan ja yhdistää Pohjois-Savosta Konneveden kautta tulevan yhteyden.	
6	Halli - Längelmäki 110 kV	Jämsä	Länkipohjan ja Hallin sähkönsaantia varmistava 110 kV yhteys.	
7	Toivila - Längelmäki 110 kV	Jämsä	Olemassa olevan 400 kV johdon rinnalle toteutettava 110 kV johto varmistamaan sähköradan ja Längelmäen sähkönsaantia.	
8	Jussero - Haapamäki - Kolho 110 kV	Keuruu	Haapamäen ja Kolhon tarpeisiin tuleva 110 kV voimajohto.	
9	Kinnula - Viitasaari 110 kV	Kinnula, Viitasaari	Pohjoisen Keski-Suomen sähkönjakeluverkon varmistuksen kannalta tärkeä 110 kV:n yhteystarve.	
10	Konnevesi - Laukaa 110 kV	Konnevesi, Laukaa	Pohjois-Savon ja Konneveden sähkönjakelun kannalta tärkeä 110 kV yhteystarve.	
11	Toivakka - Leivonmäki - Kälä 110 kV	Toivakka, Joutsa	Toivakan ja Leivonmäen sähkönsaantia parantava ja sähkönjakelun varmuutta Joutsan ja Kangasniemen alueella parantava 110 kV yhteys.	
12	Viitakangas - (Keitele) 110 kV	Viitasaari	Pohjoisen Keski-Suomen sähkönjakeluverkon varmistuksen kannalta tärkeä 110 kV:n yhteystarve Pohjois-Savon suuntaan.	
13	Sirkkaharjun haara 110 kV	Äänekoski	Suunniteltu 110 kV voimajohto teollisuusalueen tarpeisiin.	

Aluetunnus	Alueen nimi	Kunta	Merkintä/Aluekuvaus	Kaavamääräykset
Pääjohto, yhteystarve (j, v)				
			Merkinnällä osoitetaan siirtoviemärin (j) tai päävesijohdon (v) pitkän aikavälin yhteystarve.	
1	Lievestuore-Vaajakoski-Nenänniemi siirtoviemäri	Jyväskylä, Laukaa	Suunniteltu siirtoviemäri Lievestuoreen tarpeisiin.	
2	Keuruu-(Mänttä-Vilppula) yhdysvesijohto	Keuruu	Yhdysvesijohdon yhteystarve kaupunkien vedenhankinnan varmistamiseksi.	
3	Kinnula-Kivijärvi yhdysvesijohto	Kinnula, Kivijärvi	Kuntakeskusten välisen yhdysvesijohdon yhteystarve.	
4	Vuontee-Janakka yhdysvesijohto	Laukaa, Jyväskylä	Suunniteltu varasyöttövesijohto Vuonteen tekopohjavesilaitokselta Janakan vesilaitokselle.	
5	Petäjävesi-Kintaus yhdysvesijohto	Petäjävesi	Yhteystarve yhdysvesijohdolle välillä Kintaus-Petäjävesi. Yhdistää Petäjäveden ja Jyväskylän/Kuohun verkostot.	
6	Saarijärvi-Karstula yhdysvesijohto	Saarijärvi, Karstula	Kuntakeskusten välisen yhdysvesijohdon yhteystarve.	
7	Saarijärvi-Pylkönmäki yhdysvesijohto	Saarijärvi	Taajamien välisen yhdysvesijohdon yhteystarve.	
8	Toivakka-Jyväskylä yhdysvesijohto	Toivakka	Yhdysvesijohdon yhteystarve varmistaa Toivakan vedensaannin Leppälahden kautta.	
9	Viitasaari-Haarala-(Vesanto) yhdysvesijohto	Viitasaari	Yhteystarve kuntien väliselle yhdysvesijohdolle.	
10	Suolahti-Laukaa yhdysvesijohto	Äänekoski, Laukaa	Yhdysvesijohdon yhteystarve Suolahdesta Laukaaseen.	

KESKI-SUOMEN MAAKUNTAKAAVAN TARKISTUS
ALUELUETTELO - TEKNINEN HUOLTO

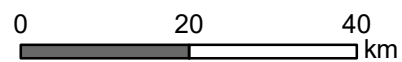
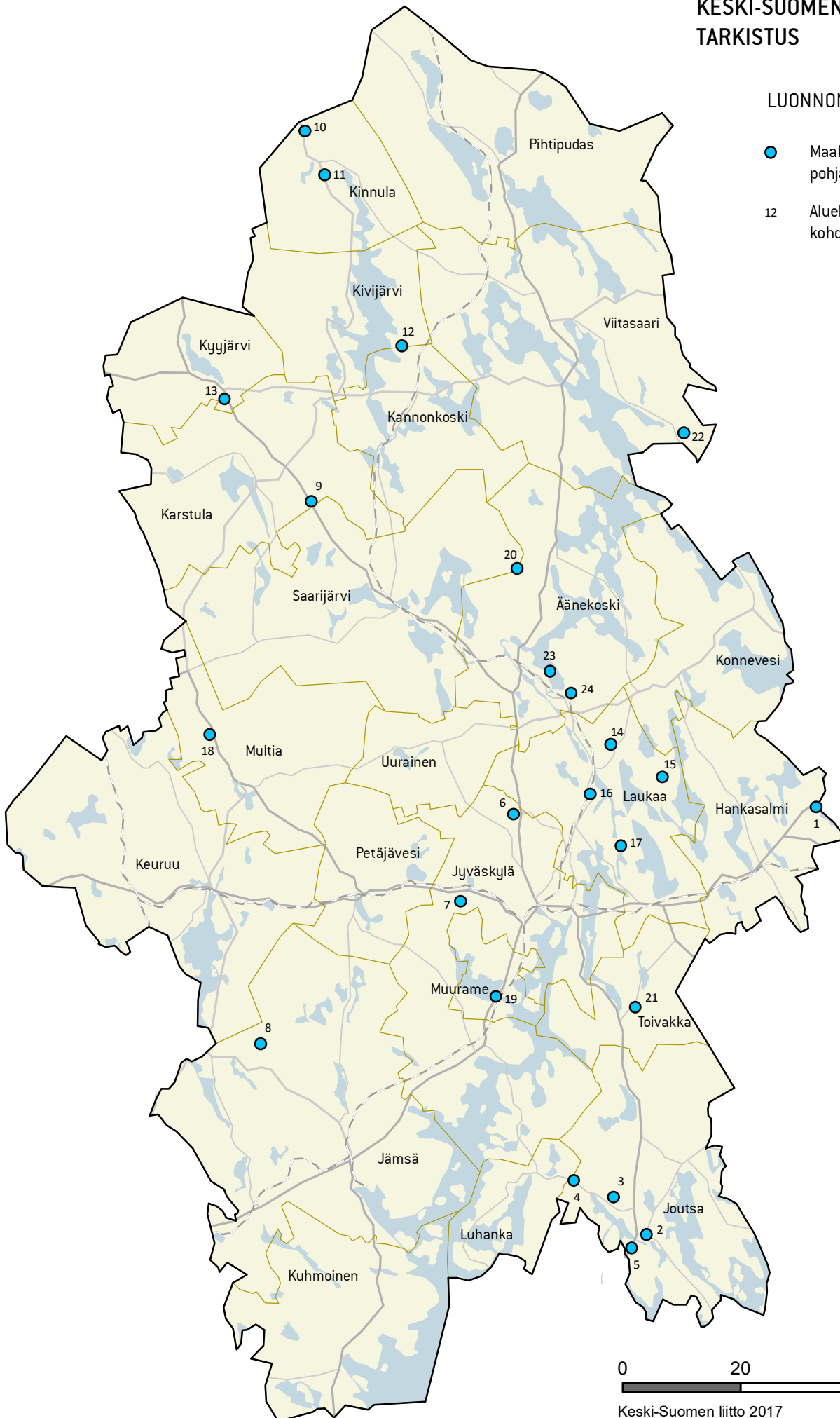
Aluetunnus	Alueen nimi	Kunta	Merkintä/Aluekuvaus	Kaavamääräykset
Tuulivoima- tuotantoon soveltuva alue (tv)			Merkinnällä osoitetaan tuulivoimatuotantoon soveltuva alue. Merkintään ei sisälly MRL 33 §:n mukaista ehdollista rakentamisrajoitusta.	Suunnittelumääräys: Alueen suunnittelussa on otettava huomioon rakentamisen vaikutukset asutukseen, liikenneväyliin, maisemaan, kulttuuriperintöön, luontoon ja maanaineshuoltoon. Aluetta suunniteltaessa tulee turvata puolustusvoimien toimintaedellytykset sekä ottaa erityisesti huomioon puolustusvoimien toiminnasta, kuten lentoliikenteen aiheuttamat rajoitteet sekä tutkajärjestelmistä ja radioyhteyksien turvaamisesta johtuvat rajoitteet.
1	Vehkoo	Multia		
2	Ilosjoki	Pihtipudas		

Aluetunnus	Alueen nimi	Kunta	Merkintä/Aluekuvaus	Kaavamääräykset
Yhdyskunta- teknisen huollon alue (et)			Merkinnällä osoitetaan kuntien yhteistä vedenhankintaa palvelevat tekopohjavesilaitosalueet tai jäteveden käsittelyä palvelevat jätevedenpuhdistamoalueet. Alueella on voimassa MRL 33 §:n mukainen rakentamisrajoitus.	
1	Joutsan seudun jätevedenpuhdistamo	Joutsa	Merkinnällä osoitetaan Joutsan, Leivonmäen ja Luhangan seudullinen jätevedenpuhdistamo.	
2	Nenäinniemen jätevedenpuhdistamo	Jyväskylä	Merkinnällä osoitetaan Jyväskylän seudun jätevedenpuhdistamo.	
3	Jämsän yhteispuhdistamo	Jämsä	Merkinnällä osoitetaan Jämsän seudun kuntien jätevedenpuhdistamo.	
4	Keuruun yhteispuhdistamo	Keuruu	Merkinnällä osoitetaan Keuruun ja Multian seudullinen jätevedenpuhdistamo.	
5	Vuonteen tekopohjavesilaitos	Laukaa	Merkinnällä osoitetaan alue Jyväskylän seudun vedenhankintaa palvelevaa tekopohjavedenottamoa varten.	
6	Syvälahden tekopohjavesilaitos	Äänekoski	Merkinnällä osoitetaan Äänekosken seudun vedenhankintaa palveleva suunnitellun tekopohjavedenottamon alue.	
7	Äänekosken keskuspuhdistamo	Äänekoski	Merkinnällä osoitetaan Äänekosken seudun jätevedenpuhdistamo.	

KESKI-SUOMEN MAAKUNTAKAAVAN TARKISTUS

LUONNONVARAT


- Maakunnallinen tärkeä pohjavesialue
- 12 Alueluettelon mukainen kohdenumero



Keski-Suomen liitto 2017

Pohjakartta-aineisto: Maanmittauslaitos 2016

KESKI-SUOMEN MAAKUNTAKAAVAN TARKISTUS
ALUELUETTELO - LUONNONVARAT

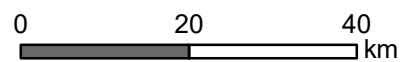
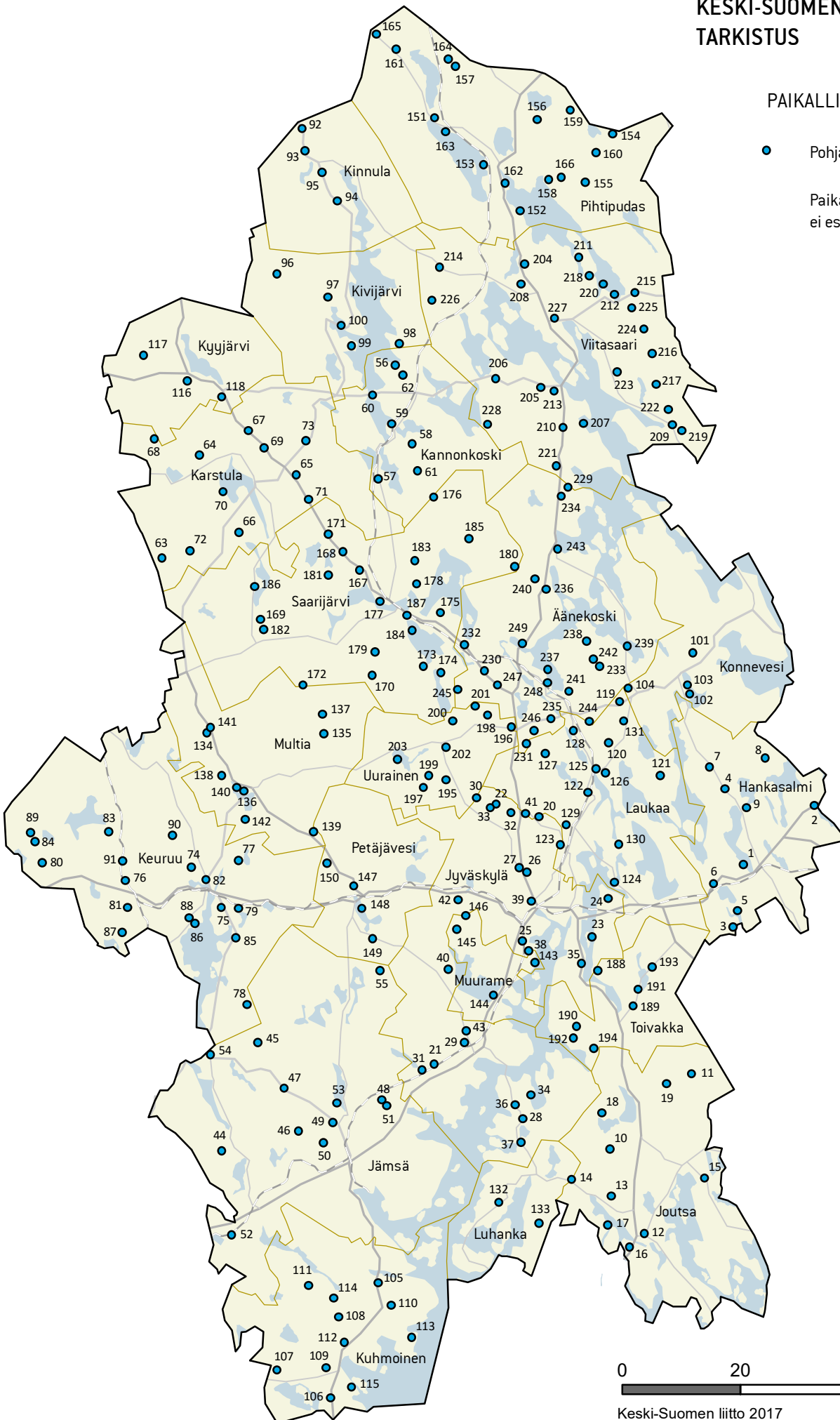
Aluetunnus	Alueen nimi	Kunta	Merkintä/Aluekuvaus	Kaavamääräykset
Maakunnallinen tärkeä pohjavesialue			Merkinnällä osoitetaan maakunnallisesti tai seudullisesti tärkeä pohjavesialue.	Suunnittelumääräys: Pohjavesialueille ei tule sijoittaa pohjaveden pilaantumista ja muuttamisriskejä aiheuttavia laitoksia ja toimintoja eikä maanainesten ottoa.
1	Koiharju	Hankasalmi	Ylikunnallinen, luokka 2	
2	Joutsa	Joutsa	Ylikunnallinen, luokka 1	
3	Joutsenlampi	Joutsa	Ylikunnallinen, luokka 2	
4	Matoharju	Joutsa	Ylikunnallinen, luokka 1	
5	Pekkanen	Joutsa	Ylikunnallinen, luokka 1	
6	Liinalampi	Jyväskylä	Ylikunnallinen, luokka 1	
7	Vesanka	Jyväskylä	Ylikunnallinen, luokka 1	
8	Heräkangas-Paloharju	Jämsä	Ylimaakunnallinen, luokka 1	
9	Rillakangas	Karstula	Ylikunnallinen, luokka 1	
10	Aho-Kurkela	Kinnula	Ylikunnallinen, luokka 1	
11	Virpikangas	Kinnula	Ylikunnallinen, luokka 1	
12	Lokakylä	Kivijärvi	Ylikunnallinen, luokka 1	
13	Sormiharju	Kyyjärvi	Ylikunnallinen, luokka 1	
14	Hietasyrjänkangas	Laukaa	Ylikunnallinen, luokka 2E	
15	Lankaharju	Laukaa	Ylikunnallinen, luokka 2E	
16	Laukaa	Laukaa	Ylikunnallinen, luokka 1	
17	Vuontee	Laukaa	Maakunnallinen, luokka 1	
18	Heiluva	Multia	Ylikunnallinen, luokka 2E	
19	Muuratharju	Muurame	Maakunnallinen, luokka 1	
20	Pyhänkangas	Saarijärvi, Äänekoski	Ylikunnallinen, luokka 2E	
21	Toivakka	Toivakka	Ylikunnallinen, luokka 1	
22	Pirttikangas	Viitasaari	Ylikunnallinen, luokka 2	
23	Kovalanniemi	Äänekoski	Ylikunnallinen, luokka 1	
24	Mutapohja	Äänekoski	Ylikunnallinen, luokka 1	

KESKI-SUOMEN MAAKUNTAKAAVAN TARKISTUS

PAIKALLISET POHJAVESIALUEET

- Pohjavesialue

Paikallisia pohjavesialueita ei esitetä kaavakartalla.



Keski-Suomen liitto 2017

Pohjakartta-aineisto: Maanmittauslaitos 2016

KESKI-SUOMEN MAAKUNTAKAAVAN TARKISTUS
ALUELUETTELO - LUONNONVARAT

Paikallisesti merkittävät pohjavesialueet (ELY-keskus 10.1.2016)

Paikallisesti merkittäviä pohjavesialueita ei esitetä kaavakartalla

Nro	Pohjavesialue	Kunta	Pv-nro	Luokka
1	Halmeniemi	Hankasalmi	907702	2
2	Koiharju	Hankasalmi	907709	2
3	Kärjenkangas	Hankasalmi	907751	1
4	Lintusyrjä	Hankasalmi	907706	2
5	Mikonlampi	Hankasalmi	907704	2
6	Niemisjärvi	Hankasalmi	907703	1
7	Ristimäki	Hankasalmi	907712	2
8	Säkinmäki	Hankasalmi	907711	1
9	Tervaniemi	Hankasalmi	907701	1
10	Harjunkangas	Joutsa	941551	1E
11	Havumäki	Joutsa	941507	2
12	Joutsa	Joutsa	917201	1
13	Joutsenlampi	Joutsa	917251	2
14	Matoharju	Joutsa	917252	1
15	Mieskonmäki	Joutsa	917207	1
16	Pekkanen	Joutsa	917202	1
17	Pirttikangas	Joutsa	917205	2
18	Selänpohja	Joutsa	941501	2E
19	Säynätharju	Joutsa	941506	2
20	Askeleentakanen	Jyväskylän	918053	2
21	Halkomäki	Jyväskylän	927706	2
22	Itäranta	Jyväskylän	918009	2
23	Kaivovesi	Jyväskylän	918003	1
24	Kapakkavuori	Jyväskylän	918012	2
25	Keljonkangas	Jyväskylän	917901	1
26	Keski-Palokka	Jyväskylän	918002	1
27	Kirri	Jyväskylän	918001	1
28	Koros pohja	Jyväskylän	927709	2E
29	Kulperinkangas	Jyväskylän	927703	2E
30	Köntyskangas	Jyväskylän	918052	1
31	Lehtimäenkangas	Jyväskylän	927705	1
32	Liinalampi	Jyväskylän	918004	1
33	Länsiranta	Jyväskylän	918008	2
34	Oittila	Jyväskylän	927710	2
35	Orava saari	Jyväskylän	918007	2
36	Pitkäkorppe	Jyväskylän	927713	1
37	Putkilahdi	Jyväskylän	927708	1
38	Sarvivuori	Jyväskylän	917952	E
39	Taulumäki	Jyväskylän	917904	2
40	Tikkala	Jyväskylän	927704	1
41	Tikka-Mannila	Jyväskylän	918051	2
42	Vesanka	Jyväskylän	918005	1
43	Vihtakangas	Jyväskylän	927701	1
44	Halinkangas	Jämsä	429901	1
45	Heräkangas-Paloharju	Jämsä	429951	1
46	Heräkulma	Jämsä	918202	1
47	Holiseva	Jämsä	918252	1
48	Kankaanmäki	Jämsä	918204	2
49	Kerkkolankangas	Jämsä	918251	1E
50	Kollinkangas	Jämsä	918201	1
51	Lahdenkylä	Jämsä	918203	1
52	Länkipohja	Jämsä	444301	1
53	Rasuanniemi	Jämsä	918301	2
54	Runttimäki	Jämsä	429952	1
55	Sahloinen	Jämsä	918305	2
56	Isonhiekankangas	Kannonkoski	921608	2
57	Kannonjärvi	Kannonkoski	921604	1
58	Metsomäki	Kannonkoski	921602	1
59	Nuottaniemi	Kannonkoski	921601	2
60	Piispalankangas	Kannonkoski	921603	1
61	Sikaharju	Kannonkoski	921605	2
62	Töyrimäki	Kannonkoski	921606	2
63	Autio	Karstula	922606	1
64	Haapakangas	Karstula	922610	E
65	Heinäjoki	Karstula	922603	2
66	Kaihlakangas	Karstula	922605	1
67	Kiminki	Karstula	922602	1
68	Mustapuro	Karstula	922607	1
69	Pönkä	Karstula	922601	1
70	Rantakylä	Karstula	922608	2
71	Rillakangas	Karstula	922651	1
72	Uitusharju	Karstula	922609	2E
73	Vastinki	Karstula	922604	1
74	Alalampi	Keuruu	924901	1
75	Elämäinen	Keuruu	924904	2
76	Haapamäki	Keuruu	924909	1

KESKI-SUOMEN MAAKUNTAKAAVAN TARKISTUS
ALUELUETTELO - LUONNONVARAT

77	Jukojärvi	Keuruu	924923	1
78	Kaakkokangas	Keuruu	924912	2
79	Kaleton	Keuruu	924905	1
80	Kangastenperä	Keuruu	924914	1
81	Ketunpesämäki	Keuruu	924910	2
82	Keuruu	Keuruu	924903	1
83	Koipikangas	Keuruu	924911	1
84	Lapinperä	Keuruu	924915	2
85	Lintusyrjänharju	Keuruu	924906	1
86	Lomahotelli	Keuruu	924908	2
87	Multharju	Keuruu	924951	2
88	Pajulampi	Keuruu	924907	1
89	Sikosuonkangas	Keuruu	924916	2
90	Sysmäkangas	Keuruu	924902	2
91	Valkeinen	Keuruu	924913	1
92	Aho-Kurkela	Kinnula	925651	1
93	Kangaskylä	Kinnula	925602	2
94	Muhola	Kinnula	925603	2
95	Virpikangas	Kinnula	925601	1
96	Hepoharju	Kivijärvi	926506	E
97	Lintuharju	Kivijärvi	926502	1
98	Lokakylä	Kivijärvi	926507	1
99	Penttilänkylä	Kivijärvi	926503	2
100	Tervaniemi	Kivijärvi	926501	1
101	Kaivopuisto	Konnevesi	927501	2
102	Majakangas	Konnevesi	927503	1
103	Soukkionniemi	Konnevesi	927502	1
104	Tankolampi	Konnevesi	927504	2
105	Harjunmäki	Kuhmoinen	929105	2
106	Harmoinen	Kuhmoinen	929111	2
107	Hopeaharju	Kuhmoinen	929116	E
108	Karklampi	Kuhmoinen	929102	1
109	Kopsanharju	Kuhmoinen	929112	2
110	Kuoppa-aho	Kuhmoinen	929107	2
111	Kylämä	Kuhmoinen	929113	2
112	Mällykäinen	Kuhmoinen	929101	1
113	Mäyrävuori	Kuhmoinen	929103	2
114	Sarvaharju	Kuhmoinen	929110	2E
115	Unnasjärvi	Kuhmoinen	929104	2
116	Harsunkangas	Kyyjärvi	931201	2
117	Peuralinna	Kyyjärvi	931203	1
118	Sormiharju	Kyyjärvi	931202	1
119	Heinäaho	Laukaa	941014	E
120	Hietasyrjänkangas	Laukaa	941007	2E
121	Lankaharju	Laukaa	941003	2E
122	Laukaa	Laukaa	941001	1
123	Lintumäki	Laukaa	941051	1
124	Savio	Laukaa	941006	2
125	Talaanmäki	Laukaa	941002	1
126	Tervakangas	Laukaa	941005	2
127	Valkola	Laukaa	941004	1E
128	Vatia	Laukaa	941010	1
129	Vihtavuori	Laukaa	941012	1
130	Vuontee	Laukaa	941013	1
131	Äjjälä	Laukaa	941052	1
132	Koikerus	Luhanka	943505	1
133	Lempää	Luhanka	943503	2
134	Heiluva	Multia	949504	2E
135	Kangasjärvenkangas	Multia	949506	2
136	Kirkkoranta	Multia	949501	1
137	Köpinkangas	Multia	949507	2
138	Lintankangas	Multia	949502	2
139	Lopakankangas	Multia	949505	2
140	Multianniemi	Multia	949503	2
141	Onkivuori	Multia	949509	E
142	Valkeiskangas	Multia	949508	2
143	Kinkomaa	Muurame	950002	1
144	Muuratharju	Muurame	950001	1E
145	Riskoperä	Muurame	950005	2
146	Viiipurinkanava	Muurame	950051	2
147	Hätälänmäki	Petäjavesi	959201	1
148	Kaivanto	Petäjavesi	959203	1
149	Kaunikkilampi	Petäjavesi	959202	2
150	Syrjäharju	Petäjavesi	959251	1E
151	Alvajärvi	Pihtipudas	960107	1
152	Iloskangas	Pihtipudas	960102	1
153	Kammolankangas	Pihtipudas	960103	1
154	Koivujoki	Pihtipudas	960116	2
155	Korppinen	Pihtipudas	960112	1
156	Kortteinen	Pihtipudas	960109	1
157	Kotalahden Nurkkapyykinkangas	Pihtipudas	960117	2
158	Kärväsjärvi	Pihtipudas	960110	1

KESKI-SUOMEN MAAKUNTAKAAVAN TARKISTUS
ALUELUETTELO - LUONNONVARAT


159	Leppäkangas	Pihtipudas	960106	1
160	Liitonmäki	Pihtipudas	960113	1
161	Muurasjärvi	Pihtipudas	960104	1
162	Niemenharju	Pihtipudas	960101	1
163	Pilkkämäki	Pihtipudas	960114	2
164	Rimmi	Pihtipudas	960108	1
165	Särkiharju	Pihtipudas	960151	1
166	Veivari	Pihtipudas	960111	1
167	Ahvenlampi	Saarijärvi	972902	1
168	Haukilampi	Saarijärvi	972903	2
169	Hiekkalankangas	Saarijärvi	963302	2
170	Hukanmäki	Saarijärvi	972918	E
171	Kalmari	Saarijärvi	972904	2
172	Kulhanvuori	Saarijärvi	972952	1E
173	Laiha	Saarijärvi	972914	1
174	Lannevesi	Saarijärvi	972905	1
175	Lähteenmäki	Saarijärvi	972907	2
176	Majajärvenkangas	Saarijärvi	972953	2
177	Mannila	Saarijärvi	972906	1
178	Myllymäki	Saarijärvi	972916	E
179	Pajupuro	Saarijärvi	972911	2
180	Pyhänkangas	Saarijärvi	972951	2E
181	Pöytälähteenkangas	Saarijärvi	972919	1
182	Rimminkangas	Saarijärvi	963301	1
183	Sadeharju	Saarijärvi	972909	2
184	Summassaari	Saarijärvi	972908	2
185	Syrjäharju	Saarijärvi	972910	1
186	Vihanti	Saarijärvi	963303	2
187	Voudinniemi	Saarijärvi	972901	1
188	Heiska	Toivakka	985008	1
189	Huikko	Toivakka	985003	1
190	Jokienväli	Toivakka	985007	2
191	Maunonen	Toivakka	985002	1
192	Nisula	Toivakka	985004	2
193	Toivakka	Toivakka	985001	1
194	Vihijärvi	Toivakka	985006	2
195	Hankala	Uurainen	989205	1
196	Hirvaskangas	Uurainen	989251	2E
197	Höytiä	Uurainen	989203	2
198	Kangashäkki	Uurainen	989207	1
199	Kiijaskangas	Uurainen	989204	2
200	Peltokangas	Uurainen	989202	1
201	Ruotokassi	Uurainen	989206	2
202	Salmi-Kuukka	Uurainen	989201	1
203	Syrjänkangas	Uurainen	989208	2
204	Ahola	Viitasaari	993115	1
205	Hakovuori	Viitasaari	993122	1
206	Huopana	Viitasaari	993120	1
207	Ilmolahti	Viitasaari	993128	1
208	Jouhtenisenkangas	Viitasaari	993114	1
209	Kakkiskangas	Viitasaari	993111	2
210	Karhuniemi	Viitasaari	993129	1
211	Kirjakanniemi	Viitasaari	993109	2
212	Kokkolanniemi	Viitasaari	993106	1
213	Kolperinmäki	Viitasaari	993123	2
214	Kotvala	Viitasaari	993121	1
215	Kumpumäki	Viitasaari	993113	1
216	Lahnaskangas	Viitasaari	993103	2
217	Mäntylä	Viitasaari	993105	1
218	Pasala	Viitasaari	993108	1
219	Pirttikangas	Viitasaari	993112	2
220	Rakaja	Viitasaari	993107	2
221	Salmelanvuori	Viitasaari	993117	1
222	Sorvajärvi	Viitasaari	993110	1
223	Säynäisvuori	Viitasaari	993116	1
224	Toulat	Viitasaari	993102	2
225	Toulatkangas	Viitasaari	993101	1
226	Valkeisjärvi	Viitasaari	993127	1
227	Viitakangas	Viitasaari	993118	1
228	Vuorilahti	Viitasaari	993119	1
229	Hakola	Äänekoski	999253	1
230	Hietama	Äänekoski	999203	2
231	Hitonmäki	Äänekoski	999251	2E
232	Huutoniemi	Äänekoski	999204	2
233	Jurvonharju	Äänekoski	977052	1E
234	Kalaniemi	Äänekoski	999213	1
235	Kapeenkylä	Äänekoski	999201	2
236	Kotimäki	Äänekoski	999209	2
237	Kovalanniemi	Äänekoski	999202	1
238	Kulopalokangas	Äänekoski	977002	1
239	Kuokanniemi	Äänekoski	977001	1
240	Kurikkaharju	Äänekoski	999208	1

KESKI-SUOMEN MAAKUNTAKAAVAN TARKISTUS
ALUELUETTELO - LUONNONVARAT

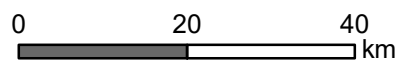
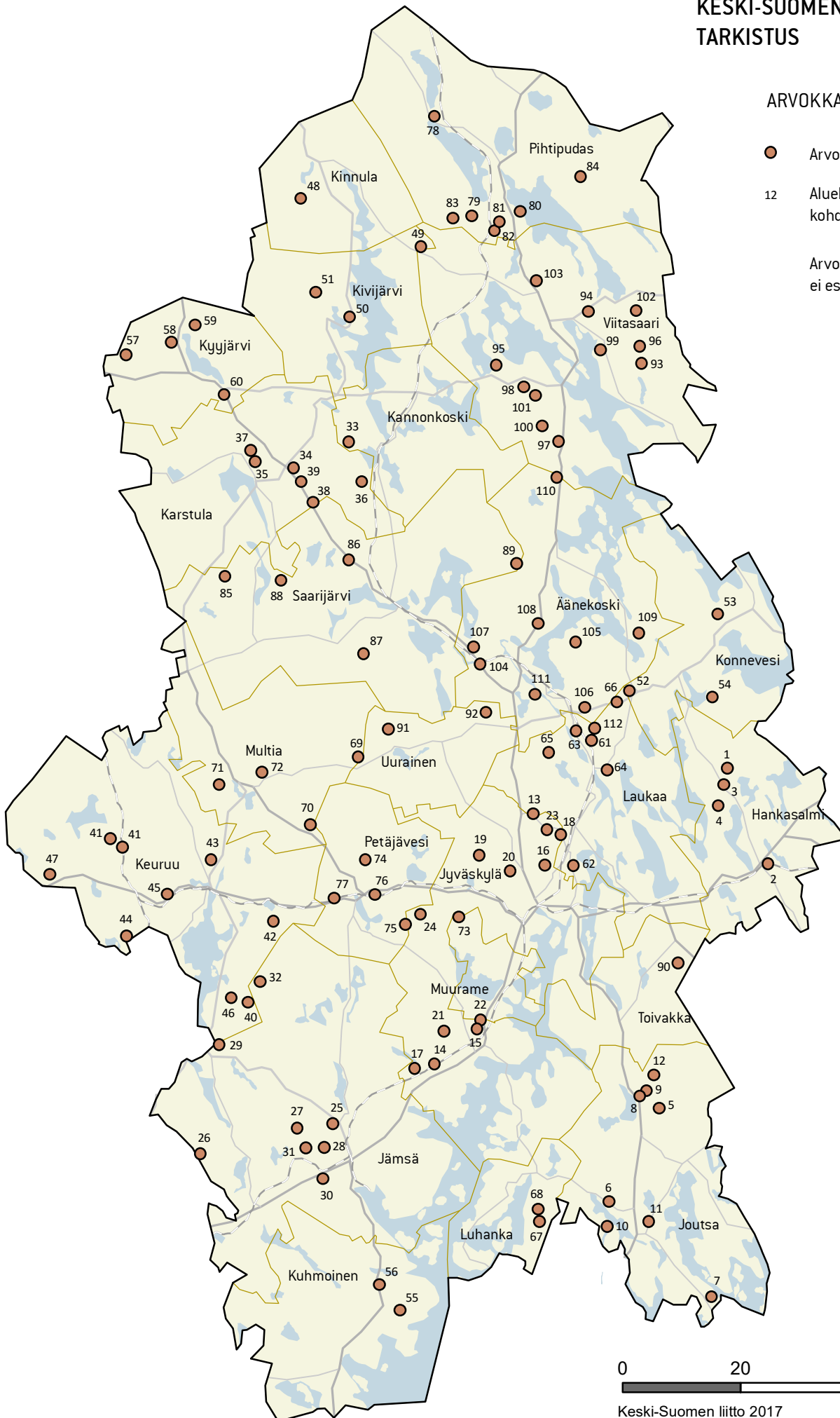
241	Mutapohja	Äänekoski	977401	1
242	Mäkilampi	Äänekoski	977051	2E
243	Pohjoishiekka	Äänekoski	999207	2
244	Sirkkaharju	Äänekoski	977451	2
245	Sirkkakangas	Äänekoski	999252	2
246	Telkkälampi	Äänekoski	999210	1E
247	Tervavuori	Äänekoski	999206	2
248	Valioranta	Äänekoski	999212	1
249	Vähälä	Äänekoski	999211	1

KESKI-SUOMEN MAAKUNTAKAAVAN TARKISTUS

ARVOKKAAT MAA-AINESALUEET

-  Arvokas maa-ainesalue
- 12 Alueluettelon mukainen kohdenumero

Arvokkaita maa-ainesalueita ei esitetä kaavakartalla.



Keski-Suomen liitto 2017

Pohjakartta-aineisto: Maanmittauslaitos 2016

KESKI-SUOMEN MAAKUNTAKAAVAN TARKISTUS
ALUELUETTELO - LUONNONVARAT

ARVOKKAAT MAA-AINESALUEET

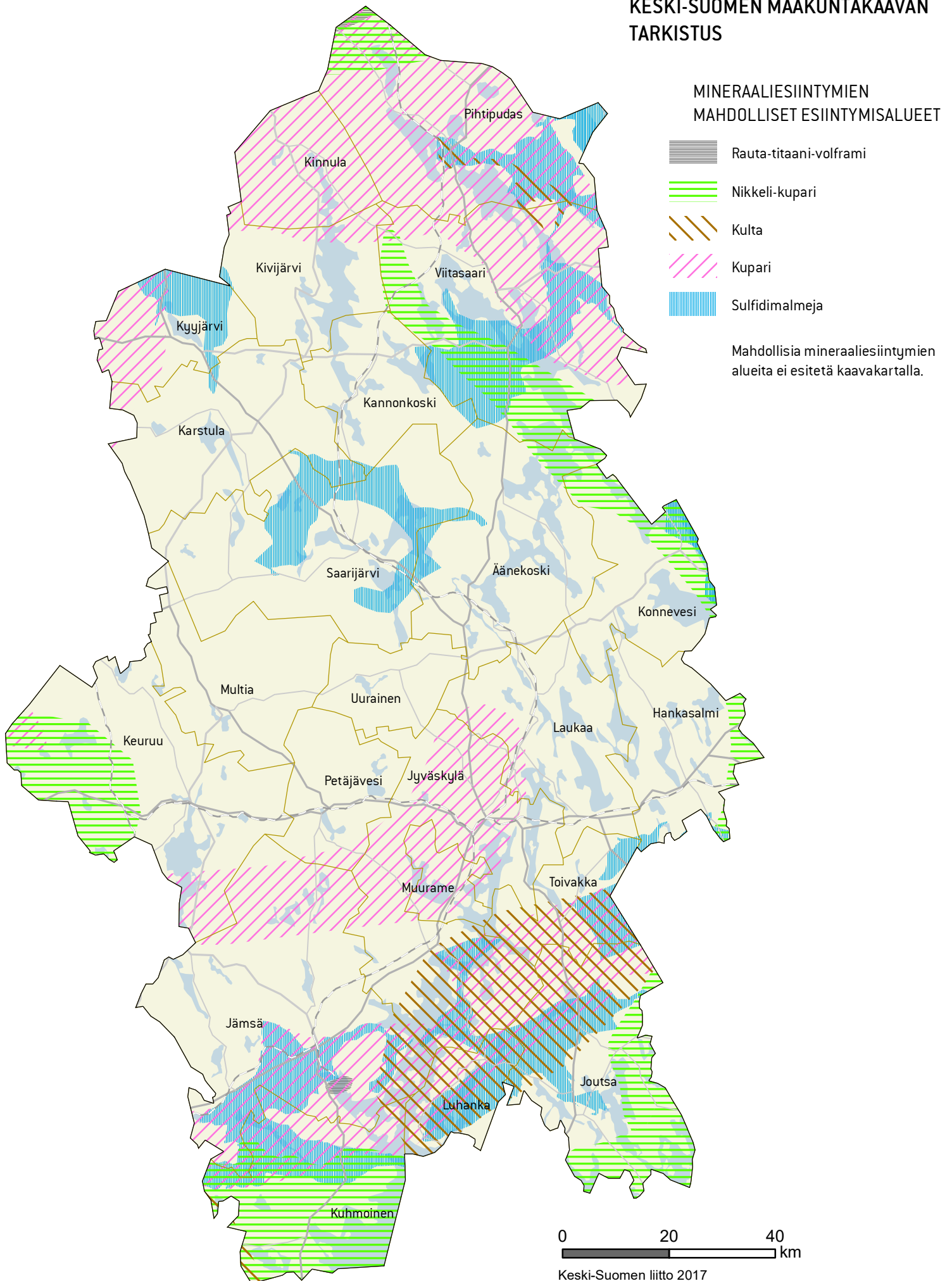
Arvokkaita maa-ainesalueita ei esitetä kaavakartalla

1	Antinvuori	Hankasalmi	Rakennuskivi
2	Kalliola	Hankasalmi	Kallio
3	Lintusyrjä	Hankasalmi	Sora ja hiekka
4	Lyötinmäki	Hankasalmi	Kallio
5	Etu-Ikola	Joutsa	Sora ja hiekka
6	Joutsenlampi	Joutsa	Sora ja hiekka
7	Kiviahonriutta	Joutsa	Rakennuskivi
8	Kukkulamäki	Joutsa	Kallio
9	Lapinvuori	Joutsa	Kallio
10	Pirttikangas	Joutsa	Sora ja hiekka
11	Säynätjärvenkangas	Joutsa	Sora ja hiekka
12	Ylimmäinen Riipilampi	Joutsa	Kallio
13	Askeleentakanen	Jyväskylä, Laukaa	Sora ja hiekka + kallio
14	Halkomäki	Jyväskylä	Sora ja hiekka
15	Lanttumäki-Sulunharju	Jyväskylä	Rakennuskivi
16	Leppänen	Jyväskylä	Kallio
17	Levaniemi	Jyväskylä	Rakennuskivi
18	Lintumäki	Jyväskylä, Laukaa	Sora ja hiekka
19	Loukkumäki	Jyväskylä	Rakennuskivi
20	Palokan kalliolouhos	Jyväskylä	Kallio
21	Papinmäki	Jyväskylä	Rakennuskivi
22	Punakangas	Jyväskylä, Muurame	Rakennuskivi + kallio
23	Riukukallio	Jyväskylä	Kallio
24	Sarvenperä	Jyväskylä	Rakennuskivi
25	Haaralankangas	Jämsä	Sora ja hiekka
26	Halli	Jämsä	Rakennuskivi
27	Heräkulma	Jämsä	Sora ja hiekka
28	Kollinkangas	Jämsä	Sora ja hiekka
29	Mustikkamäki	Jämsä	Kallio
30	Partalankoski	Jämsä	Kallio
31	Riitavuori N	Jämsä	Kallio
32	Viitavuori	Jämsä	Rakennuskivi
33	Riikinvuori	Kannonkoski	Rakennuskivi
34	Heinäjoki	Karstula	Sora ja hiekka
35	Iso Hillomäki	Karstula	Rakennuskivi
36	Isovuori	Karstula	Rakennuskivi
37	Pääkallokangas	Karstula	Rakennuskivi
38	Riilakangas	Karstula	Sora ja hiekka
39	Soidinmäki	Karstula	Rakennuskivi
40	Kaakkokangas	Keuruu	Sora ja hiekka
41	Kaijanaho N, S	Keuruu	Kallio
42	Kylmäkorpi	Keuruu	Kallio
43	Metsä-Saukko	Keuruu	Kallio
44	Multharju	Keuruu	Sora ja hiekka
45	Mäntylä	Keuruu	Kallio
46	Riihimäki	Keuruu	Kallio
47	Ryngänvuori	Keuruu	Kallio
48	Lammaskalliot	Kinnula	Kallio
49	Itäpäänkangas	Kivijärvi	Rakennuskivi
50	Leijunkallio	Kivijärvi	Rakennuskivi
51	Permivuori	Kivijärvi	Kallio
52	Hevosenselkäharju	Konnevesi	Sora ja hiekka
53	Jouhtijärvi	Konnevesi	Kallio
54	Loutikkokallio	Konnevesi	Rakennuskivi
55	Harjunkorkii	Kuhmoinen	Sora ja hiekka
56	Keskisenkangas	Kuhmoinen	Sora ja hiekka
57	Ahomäki	Kyyjärvi	Kallio
58	Hirsikangas	Kyyjärvi	Kallio
59	Iso Pohjoiskangas	Kyyjärvi	Rakennuskivi
60	Sormiharju	Kyyjärvi	Sora ja hiekka
61	Haapamäki	Laukaa	Kallio
62	Hyyriäismäki	Laukaa	Rakennuskivi + kallio
63	Pedonmäki	Laukaa	Sora ja hiekka
64	Tervakangas	Laukaa	Sora ja hiekka
65	Valkola	Laukaa	Sora ja hiekka
66	Ylenmäki	Laukaa	Kallio
67	Lempää	Luhanka	Sora ja hiekka
68	Sydänmaa	Luhanka	Sora ja hiekka
69	Honkasselkä	Multia	Rakennuskivi
70	Lopakankangas	Multia	Sora ja hiekka
71	Purstinvuori	Multia	Kallio
72	Ristimäki	Multia	Kallio
73	Lähteelänperä	Muurame	Sora ja hiekka
74	Iso-Kulhia	Petäjävesi	Rakennuskivi
75	Paljakkokalliot	Petäjävesi	Rakennuskivi
76	Palvavuori	Petäjävesi	Rakennuskivi

KESKI-SUOMEN MAAKUNTAKAAVAN TARKISTUS
ALUELUETTELO - LUONNONVARAT

77	Pitkälänvuori	Petäjävesi	Rakennuskivi
78	Alvajärvi	Pihtipudas	Sora ja hiekka
79	Hurrikankalliot	Pihtipudas	Kallio
80	Iloskangas	Pihtipudas	Sora ja hiekka
81	Mahakallio	Pihtipudas	Rakennuskivi + kallio
82	Munamäki	Pihtipudas	Rakennuskivi
83	Mäntyvuori	Pihtipudas	Rakennuskivi + kallio
84	Virkamäki	Pihtipudas	Rakennuskivi
85	Kangasharju-Koiraharju	Saarijärvi	Sora ja hiekka
86	Kelkkämäki	Saarijärvi	Kallio
87	Napsalankyttö	Saarijärvi	Rakennuskivi
88	Raatesuo	Saarijärvi	Rakennuskivi
89	Pyhänkangas	Saarijärvi, Äänekoski	Sora ja hiekka
90	Korkealehdonmäki	Toivakka	Kallio
91	Kalliolampi	Uurainen	Rakennuskivi
92	Kangashäkki	Uurainen	Sora ja hiekka + kallio
93	Hirvivuori	Viitasaari	Rakennuskivi
94	Holmanvuori	Viitasaari	Rakennuskivi
95	Huopana	Viitasaari	Rakennuskivi
96	Isomäki	Viitasaari	Rakennuskivi
97	Jouhtkangas	Viitasaari	Rakennuskivi
98	Kalliomäet	Viitasaari	Rakennuskivi
99	Koivumäki	Viitasaari	Rakennuskivi
100	Lonnikko-Pyydysmäki	Viitasaari	Rakennuskivi
101	Pahalamminkalliot	Viitasaari	Rakennuskivi
102	Toulatkangas	Viitasaari	Sora ja hiekka
103	Tyrälampi	Viitasaari	Rakennuskivi
104	Hietama	Äänekoski	Sora ja hiekka
105	Iivarinvuori	Äänekoski	Rakennuskivi + kallio
106	Ilveskallio	Äänekoski	Sora ja hiekka
107	Kalikkavuori	Äänekoski	Kallio
108	Paasmäki	Äänekoski	Kallio
109	Rappukallio	Äänekoski	Kallio
110	Saunamäki	Äänekoski	Kallio
111	Tattarinmäki	Äänekoski	Kallio
112	Sirkkaharju	Äänekoski, Laukaa	Sora ja hiekka

KESKI-SUOMEN MAAKUNTAKAAVAN TARKISTUS








Keski-Suomen liitto 2017

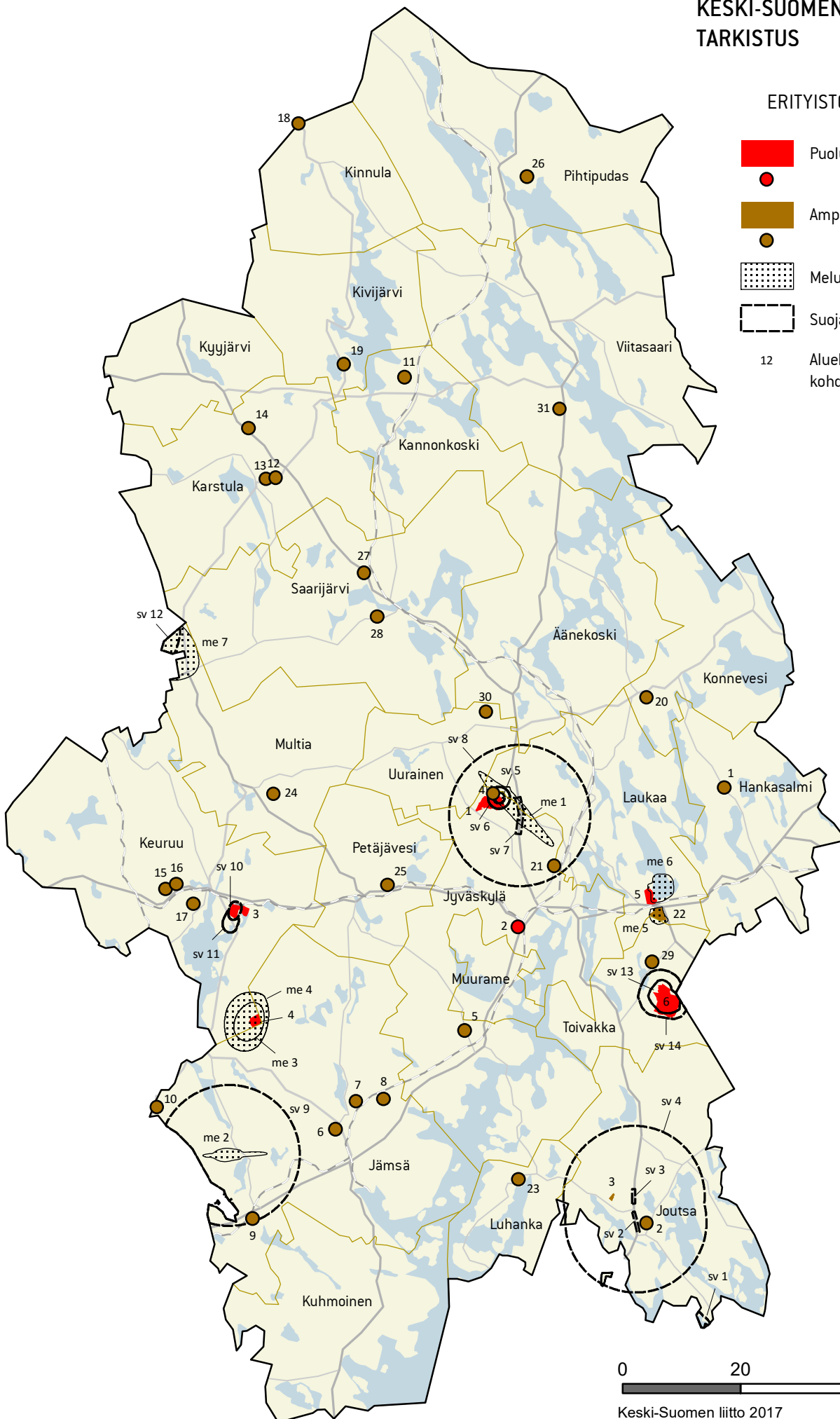
Lähde: GTK 2017

Pohjakartta-aineisto: Maanmittauslaitos 2016

KESKI-SUOMEN MAAKUNTAKAAVAN TARKISTUS

ERITYISTOIMINNOT

-  Puolustusvoimien alue
-  Ampuma- ja moottorirata
-  Melualue (me)
-  Melualue (me)
-  Suojavyöhyke (sv)
- 12 Alueluettelon mukainen kohdenumero



0 20 40 km

Keski-Suomen liitto 2017

Pohjakartta-aineisto: Maanmittauslaitos 2016


KESKI-SUOMEN MAAKUNTAKAAVAN TARKISTUS -EHDOTUS
ALUELUETTELO - ERITYISTOIMINNOT

Aluetunnus	Alueen nimi	Kunta	Merkintä/Aluekuvaus	Kaavamääräykset
Puolustusvoimien alue (EP, ep)	EP ○ ep		Puolustusvoimien käytössä oleva varuskunta-, harjoitus- tai vastaava alue.	Merkinnällä osoitetaan sellaiset puolustusvoimien pysyvässä käytössä olevat varuskunta-, harjoitus- ja vastaavat alueet, joille yleisön pääsy on rajoitettu. Alue varataan puolustusvoimien käyttöön.
1	Luonetjärvi	Jyväskylä		
2	Roninmäki	Jyväskylä		
3	Keuruun varikko (Kaleton)	Keuruu		
4	Vuorisjärvi	Keuruu	Ampuma- ja harjoitusalue.	
5	Lievestuoreen varikko	Laukaa		
6	Toivakan varikko	Toivakka		


Aluetunnus	Alueen nimi	Kunta	Merkintä/Aluekuvaus	Kaavamääräykset
Ampuma- ja moottorirata (EU, eu)	EU ○ eu		Merkinnällä osoitetaan valtakunnallisesti ja maakunnallisesti merkittävä ampumarata- tai moottoriturheilualue	
1	Lintusyrjä	Hankasalmi	Riistanhoitoyhdistyksen käytössä oleva rata. Ympäristölupa 09/2011.	
2	Itä-Päijänteen RHY:n rata	Joutsa	Riistanhoitoyhdistyksen käytössä oleva rata. Ympäristölupa 05/2009.	
3	Koittilankangas	Joutsa	Ajoharjoittelu- ja moottoriturheilualue.	
4	Luonetjärvi	Jyväskylä	Puolustusvoimien alueella sijaitseva rata.	
5	Vihtakankaan rata	Jyväskylä	Riistanhoitoyhdistyksen käytössä oleva rata. Ympäristölupa 12/2012.	
6	Haaralankangas	Jämsä	Moottoriturheilualue.	
7	Jämsän Seudun Ampujat ry	Jämsä	Käytössä. Ei luvitettu nykyisen ympäristönsuojelulain nojalla.	
8	Jämsänäijän rata	Jämsä	Riistanhoitoyhdistyksen käytössä oleva rata. Ei luvitettu nykyisen ympäristönsuojelulain nojalla.	
9	Lullinmäki	Jämsä	Riistanhoitoyhdistyksen käytössä oleva rata. Ympäristölupa 2014.	
10	Särkikangas	Jämsä	Moottoriturheilualue.	
11	Teeriharju	Kannonkoski	Moottoriturheilualue.	
12	Helapuro	Karstula	Moottoriturheilualue.	
13	Karmas:n rata	Karstula	Valtakunnallisesti merkittävä rata. Vanha lupa voimassa.	
14	Mätäslammin rata	Karstula	Riistanhoitoyhdistyksen käytössä oleva rata. Vanha lupa voimassa.	
15	Pirjonkankaan rata	Keuruu	Riistanhoitoyhdistyksen käytössä oleva rata. Ei tarvitse lupaa.	
16	Talvisalo	Keuruu	Moottoriturheilualue, suunnitteilla oleva, entinen jätteenkäsittelypaikka.	
17	Varuskunnan rata	Keuruu	Entinen varuskunnan rata, kehittämissuunnitelma tehty.	
18	Kinnulan rata	Kinnula	Riistanhoitoyhdistyksen käytössä oleva rata. Lupaharkinta kesken.	
19	Sarvivuoren rata	Kivijärvi	Riistanhoitoyhdistyksen käytössä oleva rata. Ympäristölupa 10.3.2010.	
20	Jouhtisvuoren rata	Konnevesi	Riistanhoitoyhdistyksen käytössä oleva rata. Ympäristölupa 01/2005 sekä suunnitteilla oleva moottoriturheilualue.	
21	Leppäveden rata	Laukaa	Keski-Suomen Ampujat ry:n ja Riistanhoitoyhdistyksen käytössä oleva rata. Valtakunnallisesti merkittävä rata. Ympäristölupa 12.2.2013.	
22	Lievestuore	Laukaa	Ajoharjoittelu- ja moottoriturheilualue. Alueelle sijoittuu myös logistiikan tutkimusta ja kehittämistä palvelevia toimintoja (Innroad).	
23	Luhangan Ampujat ry	Luhanka	Ympäristölupa 7.9.2005.	

KESKI-SUOMEN MAAKUNTAKAAVAN TARKISTUS -EHDOTUS
ALUELUETTELO - ERITYISTOIMINNOT

24	Töykyräharjun rata	Multia	Riistanhoitoyhdistyksen käytössä oleva rata. Ei tarvitse lupaa.
25	Petäjäveden RHY	Petäjävesi	Riistanhoitoyhdistyksen käytössä oleva rata. Lupaharkinta kesken.
26	Haapavuori	Pihtipudas	Moottoriturheilualue ja riistanhoitoyhdistyksen käytössä oleva rata (Pyssylä)
27	Kolkanlahti	Saarijärvi	Moottoriturheilualue.
28	Pyssylä	Saarijärvi	Riistanhoitoyhdistyksen käytössä oleva rata. Lupaharkinta kesken.
29	Toivakan rata	Toivakka	Riistanhoitoyhdistyksen käytössä oleva rata. Ympäristölupa 1998.
30	Kangashäkin rata	Uurainen	Riistanhoitoyhdistyksen käytössä oleva rata. Ympäristölupa 03/2011.
31	Ilmolahden rata	Viitasaari	Riistanhoitoyhdistyksen käytössä oleva rata. Ympäristölupa 18.9.2013.

Aluetunnus	Alueen nimi	Kunta	Merkintä/Aluekuvaus	Kaavamääräykset
Melualue (me)			Merkinnällä osoitetaan alueita, joille ei tule osoittaa asumista tai muita meluherkkiä toimintoja.	Alueen yksityiskohtaisemmassa suunnittelussa tulee ottaa huomioon valtioneuvoston päätöksellä annetut melutason ohjearvot.
1	Jyväskylän lentoasema	Jyväskylä,	Merkinnällä osoitetaan puolustusvoimien ampumatoiminnoista johtuva melualue, jolla melutaso LAeq ylittää ajoittain tason 55 dB. Merkintä sallii nykyisen toiminnan jatkamisen ja kehittämisen sekä asuinrakennusten täydennys- ja peruskorjaustoimenpiteet. Alueella on voimassa MRL 33 §:n mukainen rakentamisrajoitus.	Rakentamismääräys: Alueelle ei tule sijoittaa uutta asuinrakentamista tai muita melulle herkkiä toimintoja. Suunnittelumääräys: Alueen yksityiskohtaisemmassa suunnittelussa tulee ottaa huomioon puolustusvoimien ohjeistus toiminnan aiheuttamalle ympäristömelulle. Suunniteltaessa alueen käyttöä on puolustusvoimille varattava mahdollisuus lausunnon antamiseen.
2	Hallin lentoasema	Laukaa		
3	Vuorisjärvi	Jämsä Keuruu		
4	Vuorisjärvi	Keuruu	Merkinnällä osoitetaan puolustusvoimien ampumatoiminnoista johtuva melualue, jolla melutaso LAeq ylittää ajoittain tason 50 dB.	Suunnittelumääräys: Alueen yksityiskohtaisemmassa suunnittelussa tulee ottaa huomioon puolustusvoimien ohjeistus toiminnan aiheuttamalle ympäristömelulle. Suunniteltaessa alueelle uusia melulle mahdollisesti herkkiä toimintoja on puolustusvoimille varattava mahdollisuus lausunnon antamiseen.
5	Kelkkämäki	Laukaa		Suunnittelumääräys: Alueen suunnittelussa tulee ottaa huomioon puolustusvoimien ohjeessa määritellyt raskaiden aseiden ja räjähteiden aiheuttaman melun suositusarvot.
6	Lievestuoreen varikko	Laukaa		
7	Palolammen hävittämö	Multia		

KESKI-SUOMEN MAAKUNTAKAAVAN TARKISTUS -EHDOTUS
ALUELUETTELO - ERITYISOIMINNOT

Aluetunnus	Alueen nimi	Kunta	Merkintä/Aluekuvaus	Kaavamääräykset
Suojavyöhyke (sv)			Merkinnällä osoitetaan alueita, joiden käyttöä on lähellä sijaitsevan vaaraa tai huomattavaa häiriötä aiheuttavan toiminnan vuoksi rajoitettava.	Suunnittelumääräys: Lentoaliikennettä palvelevien varalaskupaikkojen ja nousuteiden suojavyöhykkeelle ei tule osoittaa asumista tai muita meluherkkiä toimintoja. Alueen maankäytön suunnitteluussa on varauduttava kattavan rinnakaistiestön toteuttamiseen. Alueelle sijoittuvista rakennushankkeista on pyydettävä puolustusvoimien lausunto.
1	Hartolan varikko	Joutsa		Rakentamismääräys: Alueella on ensisijaisesti sallittua maa- ja metsätalousrakentaminen ja puolustushallintoa palveleva rakentaminen. Alueelle ei tule sijoittaa sairaalaa, vanhainkotia, päiväkotia tai muuta vastaavaa laitosta.
2	Joutsan varalaskupaikka 1	Joutsa		
3	Joutsan varalaskupaikka 2	Joutsa		
4	Joutsan varalaskupaikka	Joutsa, Luhanka	Merkinnällä osoitetaan Joutsan varalaskupaikkojen suojavyöhykkeet.	Suunnittelumääräys: Lentoesteen muodostavista mastoista ja rakenteista on pyydettävä puolustusvoimien lausunto sekä ilmailulain 1194/2009 165 § mukainen lausunto Trafilta.
5	Jyväskylän varuskunta	Jyväskylä		Rakentamismääräys: Alueella on ensisijaisesti sallittua maa- ja metsätalousrakentaminen ja puolustusvoimia palveleva rakentaminen. Alueelle ei tule sijoittaa koulua tai asutustaajamaa eikä sairaalaa, vanhainkotia, päiväkotia tai muuta vastaavaa laitosta. Merkintä ei estä olemassa olevan rakennuskannan peruskorjausta. Suunnittelumääräys: Suunniteltaessa alueen käyttöä on puolustusvoimille varattava mahdollisuus lausunnon antamiseen.
6	Jyväskylän varuskunta	Jyväskylä		Rakentamismääräys: Alueella on ensisijaisesti sallittua maa- ja metsätalousrakentaminen ja puolustushallintoa palveleva rakentaminen. Alueelle ei tule sijoittaa sairaalaa, vanhainkotia, päiväkotia tai muuta vastaavaa laitosta.
7	Tikkakosken varalaskupaikka	Jyväskylä, Laukaa		
8	Tikkakosken varalaskupaikka	Jyväskylä, Laukaa, Uurainen, Äänekoski, Petäjävesi	Merkinnällä osoitetaan Tikkakosken varalaskupaikan suojavyöhyke.	Suunnittelumääräys: Lentoesteen muodostavista mastoista ja rakenteista on pyydettävä puolustusvoimien lausunto sekä ilmailulain 1194/2009 165 § mukainen lausunto Trafilta.
9	Hallin lentoasema	Jämsä	Merkinnällä osoitetaan Hallin lentokentän suojavyöhyke	Suunnittelumääräys: Lentoesteen muodostavista mastoista ja rakenteista on pyydettävä puolustusvoimien lausunto sekä ilmailulain 1194/2009 165 § mukainen lausunto Trafilta.
10	Kalettoman varikko	Keuruu		Rakentamismääräys: Alueelle ei tule sijoittaa koulua tai asutustaajamaa eikä sairaalaa, vanhainkotia, päiväkotia tai muuta vastaavaa laitosta. Suunnittelumääräys: Suunniteltaessa alueen käyttöä on puolustusvoimille varattava mahdollisuus lausunnon antamiseen.

KESKI-SUOMEN MAAKUNTAKAAVAN TARKISTUS -EHDOTUS
ALUELUETTELO - ERITYISOIMINNOT

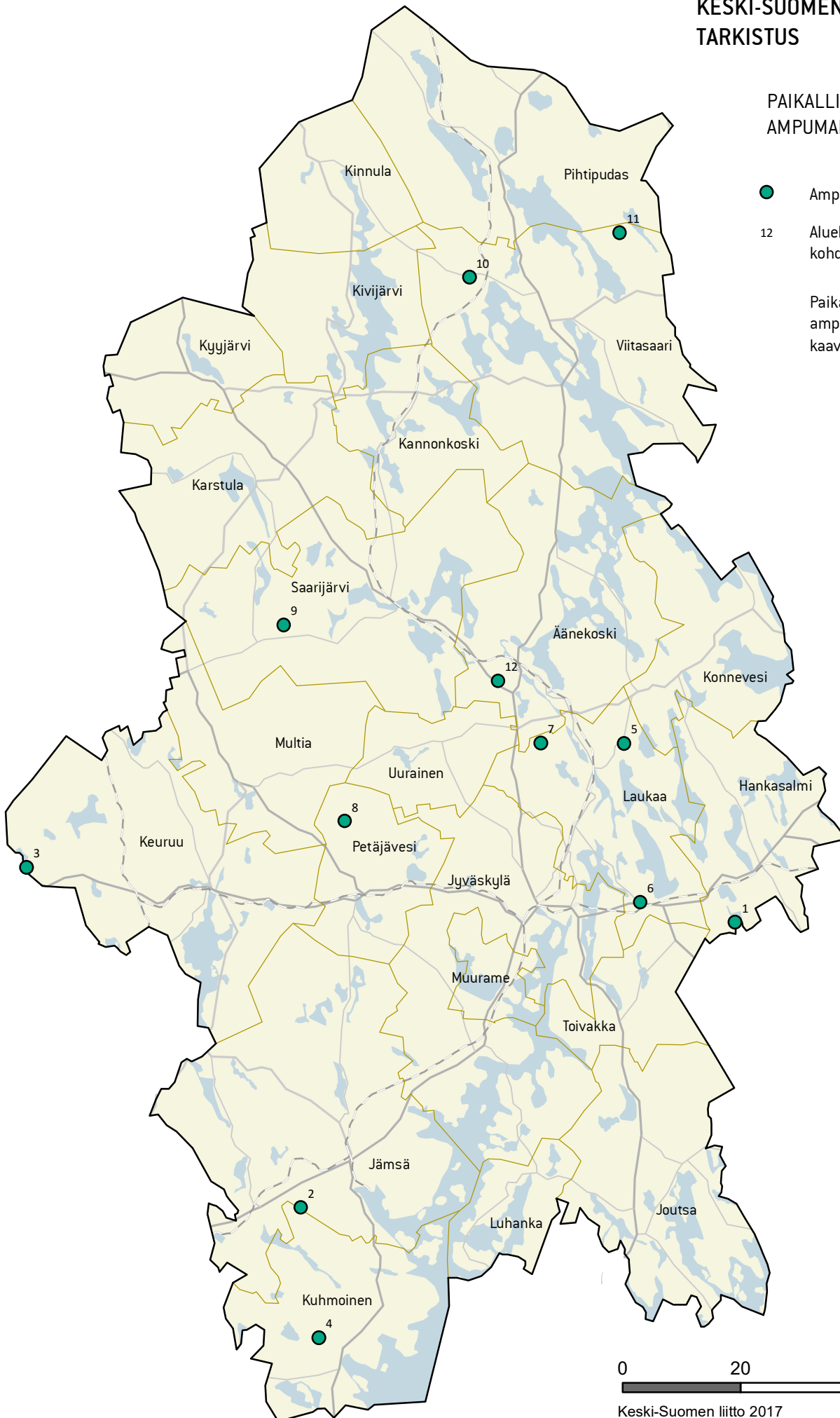
11	Kalettoman varikko	Keuruu	Suunnittelumääräys: Suunniteltaessa alueen käyttöä on puolustusvoimille varattava mahdollisuus lausunnon antamiseen.
12	Palolammen hävittäjä	Multia	Rakentamismääräys: Alueella on ensisijaisesti sallittua maa- ja metsätalousrakentaminen ja puolustushallintoa palveleva rakentaminen. Alueelle ei tule sijoittaa sairaalaa, vanhainkotiä, päiväkotia tai muuta vastaavaa laitosta. Suunnittelumääräys: Suunniteltaessa alueen käyttöä on puolustusvoimille varattava mahdollisuus lausunnon antamiseen.
13	Toivakan varikko	Toivakka	Rakentamismääräys: Alueella on ensisijaisesti sallittua maa- ja metsätalousrakentaminen ja puolustusvoimia palveleva rakentaminen. Alueelle ei tule sijoittaa koulua tai asutustaajamaa eikä sairaalaa, vanhainkotiä, päiväkotia tai muuta vastaavaa laitosta. Merkintä ei estä olemassa olevan rakennuskannan peruskorjausta. Suunnittelumääräys: Suunniteltaessa alueen käyttöä on puolustusvoimille varattava mahdollisuus lausunnon antamiseen.
14	Toivakan varikko	Toivakka	Rakentamismääräys: Alueella on ensisijaisesti sallittua maa- ja metsätalousrakentaminen ja puolustushallintoa palveleva rakentaminen. Alueelle ei tule sijoittaa sairaalaa, vanhainkotiä, päiväkotia tai muuta vastaavaa laitosta.

KESKI-SUOMEN MAAKUNTAKAAVAN TARKISTUS

PAIKALLISESTI MERKITTÄVÄT AMPUMARADAT

- Ampumarata
- 12 Alueluettelon mukainen kohdenumero

Paikallisesti merkittäviä ampumaratoja ei esitetä kaavakartalla.



0 20 40 km

Keski-Suomen liitto 2017

Pohjakartta-aineisto: Maanmittauslaitos 2016

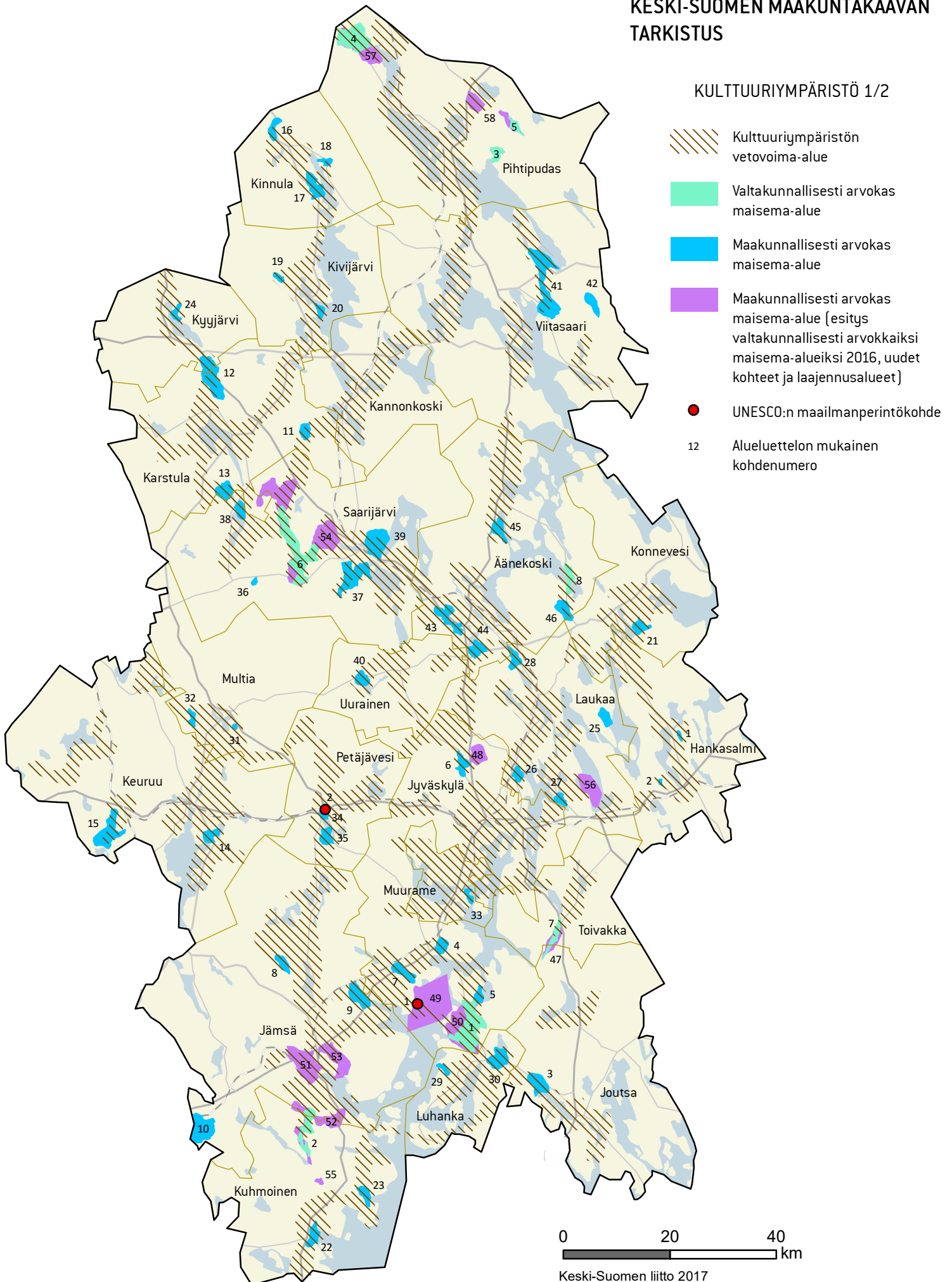
Paikallisesti merkittävät ampumaradat

Paikallisesti merkittäviä ampumaratoja ei esitetä kaavakartalla

Nro	Alueen nimi	Kunta
1	Halttulan Jahti ry	Hankasalmi
2	Haukilahti Harri	Jämsä
3	Lapinjärven Metsästysseura ry	Keuruu
4	Aukeasuon rata	Kuhmoinen
5	Erä-Äijät ry	Laukaa
6	Lievestuoreen Ampujat ry	Laukaa
	Lievestuoren Kala-ja Metsämiehet rv	
7	Valkolan Jahti ry	Laukaa
8	Kuivasmäen Metsästysseura ry	Petäjävesi
9	Soi-Pa Erä ry	Saarijärvi
10	Keiteleporhjan Eräveikot ry	Viitasaari
11	Koliman Erämiehet ry	Viitasaari
12	Äänekosken Ampujat ry	Äänekoski

KESKI-SUOMEN MAAKUNTAKAAVAN TARKISTUS

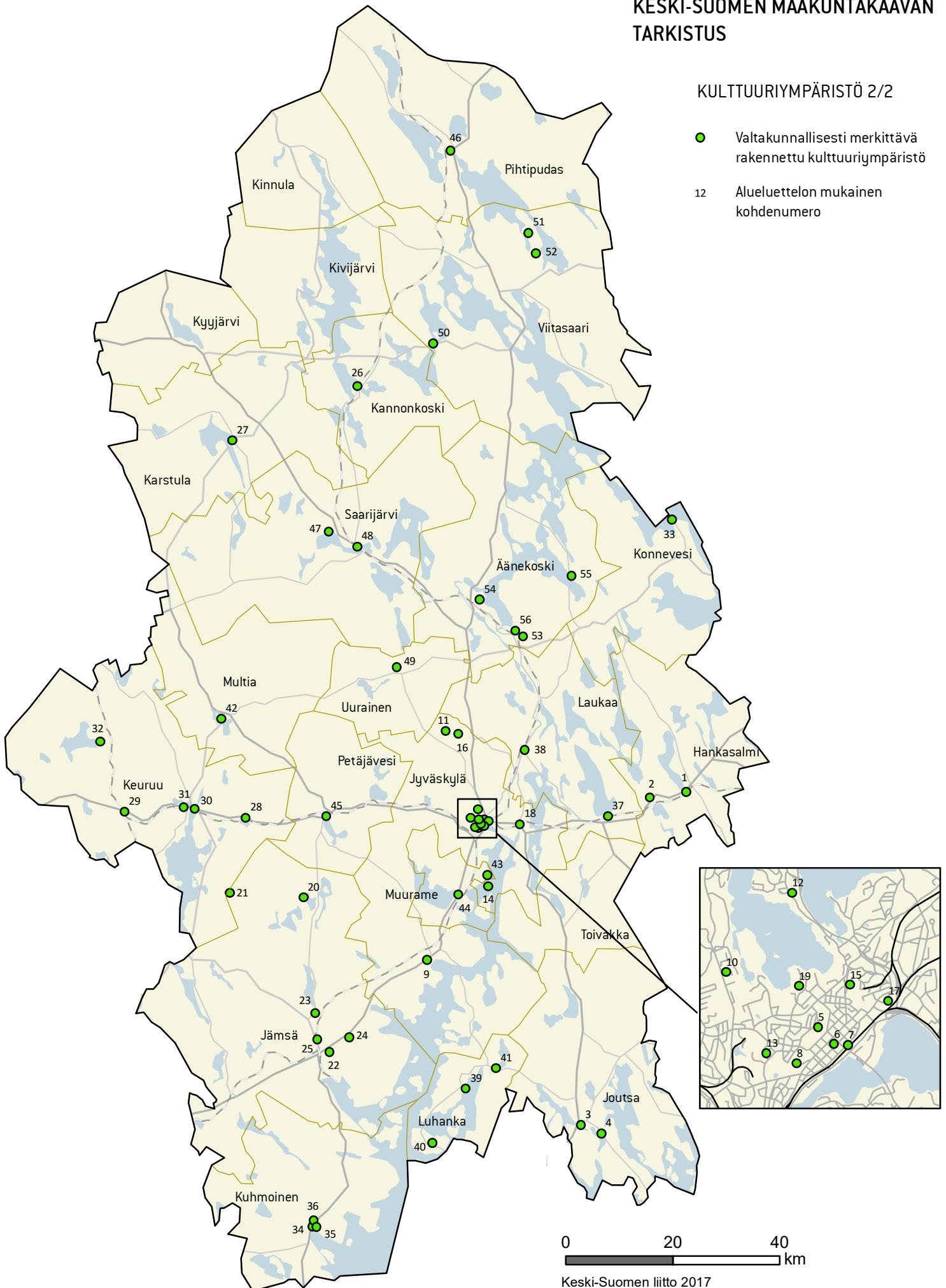
KULTTUURIYMPÄRISTÖ 1/2



KESKI-SUOMEN MAAKUNTAKAAVAN TARKISTUS


KULTTUURIYMPÄRISTÖ 2/2

- Valtakunnallisesti merkittävä rakennettu kulttuuriympäristö
- 12 Alueluettelon mukainen kohdenumero



Keski-Suomen liitto 2017
 Pohjakartta-aineisto: Maanmittauslaitos 2016

KESKI-SUOMEN MAAKUNTAKAAVAN TARKISTUS
ALUELUETTELO - KULTTUURIYMPÄRISTÖ

Aluetunnus	Alueen nimi	Kunta	Merkintä/Aluekuvaus	Kaavamääräykset
Kulttuuriympäristön vetovoima-alue			Merkinnällä osoitetaan maakunnan kulttuuriympäristön monimuotoiset aluekeskittymät.	Alueen kehittämisessä tulee hyödyntää kulttuuriympäristön monimuotoisuutta. Alueidenkäytön suunnittelulla edistetään kulttuuriympäristöjen kestävää käyttöä ja hoitoa. Alueilla metsien hoito ja käyttö perustuu voimassa olevaan metsälainsäädäntöön.
Valtakunnallisesti (v) ja maakunnallisesti arvokas maisema- alue			Merkinnällä osoitetaan valtioneuvoston periaatepäätöksen mukainen valtakunnallisesti arvokas maisema-alue sekä maakunnallisesti arvokas maisema-alue.	Suunnittelumääräys: Alueella tulee edistää kestävästä maatalouden harjoittamista. Alueen suunnittelussa on otettava huomioon arvokkaan maisema-alueen kokonaisuus, ominaispiirteet ja identiteetti. Alueilla metsien hoito ja käyttö perustuu voimassa olevaan metsälainsäädäntöön.
Valtakunnallisesti arvokas maisema- alue (v)				
1	Putkilahdi	Jyväskylä	Putkilahdi on jylhien luonnonpiirteiden ja rikkonaisen vesistön kehystämää Päijänteen seudun kulttuurimaisemaa. Viljelymaisemaan kuuluvat alavat, loivasti vesistöihin viettävät rantapellot. Putkilahden kylässä on muutama suuri yhtenäinen peltoalue, joille leimaa-antavia ovat metsäsaarekkeet ja harvinaisiksi käyvät ladot.	
2	Hassi-Kotakoski	Jämsä, Kuhmoinen	Hassi-Kotakoski -alue edustaa Päijänteen seudun monipuolista luonto- ja kulttuurimaisemaa. Alue koostuu kahdesta osasta: pohjoisosan Pälämäjärven ympäristön maaseutumaisemasta ja eteläosan voimakaspiirteisestä luonnonmaisemasta peltolaikkuineen. Vaikuttava maisemakuva rakentuu jylhien kalliomäkien sekä jyrkänteiden ja niiden välisten vuonomaisten vesireittien yhdistelmään.	
3	Kärväskylä	Pihtipudas	Pihtiputaan Kärväskylä on tyypillistä sodanjälkeistä Keski-Suomen järvisuudun pika-asutusmaisemaa. Asuinrakennukset ovat tyyppiirustusten mukaisia, puolitoistakerroksisia ja lautarakenteisia rintamamiestaloja. Vaikka alue on maisemakuvultaan melko yksipuolinen, on se kuitenkin yhtenäinen ja edustava kokonaisuus sodanjälkeisistä rakennustyyleistä ja ajankuvasta.	
4	Muurasjärven kulttuurimaisemat	Pihtipudas	Keski-Suomen pohjoisosassa sijaitseva Muurasjärvi on Suomenselän oloissa poikkeuksellisen vaurasta maaseutualuetta. Lisäpiirteiden alueelle on tuonut voimakas II maailmansodan jälkeinen pika-asutus. Maisema on voimakkaasti maatalouden muovaamaa. Muurasjärven maisemaa leimaa avonaisuus; metsiä on vähän. Alueelle on tyypillistä myös laajat laidunalueet.	

KESKI-SUOMEN MAAKUNTAKAAVAN TARKISTUS
ALUELUETTELO - KULTTUURIYMPÄRISTÖ

5	Ylä-Liitonjoki	Pihtipudas	Ylä-Liitonjoki edustaa siirtolais- ja rintamamiesperheille rakennettua pika-asutusalueetta. Alue on yleisilmeeltään karua, suoalueista raivattua maaseutumaisemaa ja se kuvastaa asutustilallisten inhimillisiä ponnistuksia elää vaikeissakin oloissa. Vaatimattomat asutustilat sijaitsevat peltoaukeita halkovan soratien varrella; asuinrakennukset ovat tyyppiirustusten mukaisia rintamamiestaloja.
6	Saarijärven reitin kulttuurimaisemat	Saarijärvi	Saarijärven reitin maisema-alue edustaa vaihtelevaa metsäisten mäkimaiden, reittivesien ja rantaviljelysten rikastamaa kulttuurimaisemaa. Maisemakuva on hyvin vaihteleva ja mosaiikkimainen. Reittivesistö on alueen luonnonelementeistä keskeisin. Asutus on sijoittunut perinteisesti vesistöjen varsille; vanhoja rakennuksia on säilynyt runsaasti.
7	Viisarinmäki-Rutalahti	Toivakka, Joutsa	Viisarinmäki-Rutalahti -alue on korkeiden kalliomäkien väliseen murtumalaaksoon muotoutunut maatalousmaisema. Voimakkaat luonnonpiirteet ovat sanelleet ehdot ihmisen toiminnalle. Mäet ovat vuorimaisia ja alueella sijaitseva Vällyhoilon kanjoni on tunnettu luontonähtävyys. Alue hahmottuu helposti aluetta halkovalta maantieltä, joka noudattelee perinteisiä linjauksia ja kaartelee kauniisti maaston muotoja seuraillen.
8	Sumiaisten kirkonkylä	Äänekoski	Kapealle harjukannakselle rakentunut Sumiaisten kirkonkylä on tasapainoisena säilynyt kirkonkylämiljöönä karussa Keski-Suomen järvimaisemassa. Nauhamaisessa kirkonkylässä vanhat rakennukset ovat sijoittuneet kylätien varteen. Kokonaisuutena rakennuskanta on sekä tyyliiltään että ajallisesti vaihtelevaa ja kerroksellista.

Maakunnallisesti arvokas maisema-alue

Lähde: Keski-Suomen Valtakunnallisesti ja maakunnallisesti arvokkaat maisema-alueet 2016. Keski-Suomen liitto.
www.keskisuomi.fi/maakuntakaavantarkistus/selvitykset_ja_tutkimukset ja Ympäristöministeriön esitys valtakunnallisesti arvokkaiksi maisema-alueiksi 15.11.2015, kuulemisaineisto, www.ym.fi/maisemakuuleminen (nro:t 47-58)


1	Hankamäki	Hankasalmi
2	Kovalanmäki	Hankasalmi
3	Pappinen	Joutsa
4	Maatianjärvi	Jyväskylä
5	Oittila	Jyväskylä
6	Puuppola	Jyväskylä
7	Särkijoki	Jyväskylä
8	Hopsu	Jämsä
9	Juokslahti	Jämsä
10	Längelmäveden kulttuurimaisema	Jämsä
11	Aho-Vastinki	Karstula
12	Kiminki-Oikari	Karstula, Kyyjärvi
13	Luksanjärvi	Karstula, Saarijärvi
14	Manniskylä-Hoskari-Ollila	Keuruu
15	Riiho-Mojjaskylä	Keuruu
16	Kangaskylä	Kinnula
17	Muhola	Kinnula
18	Urpila	Kinnula
19	Lahdenperä	Kivijärvi
20	Penttilänkylä	Kivijärvi

KESKI-SUOMEN MAAKUNTAKAAVAN TARKISTUS
ALUELUETTELO - KULTTUURIYMPÄRISTÖ

21	Rossinkylä	Konnevesi	
22	Kissakulma	Kuhmoinen	
23	Ruolahti	Kuhmoinen	
24	Pölkki	Kyyjärvi	
25	Lankamaa	Laukaa	
26	Leppävesi	Laukaa	
27	Savio	Laukaa	
28	Vatia	Laukaa, Äänekoski	
29	Rekola	Luhanka	
30	Tammijärvi	Luhanka	
31	Kopolankylä	Multia	
32	Tarhapää	Multia	
33	Saarenkylä	Muurame	
34	Petäjäveden vanhan kirkon kulttuurimaisema	Petäjävesi	
35	Piesalankylä	Petäjävesi	
36	Pajumäki	Saarijärvi	
37	Pajupuro-Tarvaala	Saarijärvi	
38	Pääjärvi-Hokkalanmäki	Saarijärvi	
39	Rahkola	Saarijärvi	
40	Kynnämöinen	Uurainen	
41	Kymönkosken reitti ja Pasala	Viitasaari	
42	Toulat	Viitasaari	
43	Honkola-Hietama	Äänekoski	
44	Koivistonkylä	Äänekoski	
45	Liimattala	Äänekoski	
46	Saarikas	Äänekoski, Konnevesi	
47	Viisarinmäen ja Rutalahden laaksomaisema (laajennusalueet)	Joutsa, Toivakka	Alue on valtakunnallisesti arvokas maisema-alue (Viisarinmäki-Rutalahti, 1995), jonka rajausta esitetään laajennettavan laaksoa ympäröivien kallioiden lakialueilla. Rajausta supistetaan pohjoisosassa, jossa valtatie 4:n uudet linjaukset ovat muuttaneet maisemaa merkittävästi.
48	Kuukanpään kulttuurimaisema	Jyväskylä	Alue on maakunnallisesti arvokas maisema-alue, jota esitetään inventointien perusteella valtakunnallisesti arvokkaaksi.
49	Oravivuoren maisemat	Jyväskylä	Aluetta esitetään uutena kohteena valtakunnallisesti arvokkaaksi maisemanähtävyydeksi.
50	Putkilahden kulttuurimaisemat (laajennusalueet)	Jyväskylä	Alue on valtakunnallisesti arvokas maisema-alue (Putkilahti, 1995), jota esitetään inventointien perusteella laajennettavan lännessä. Uuteen rajaukseen sisältyvät Töppöspohjan, Kivivuoren, Hiiröpohjan ja Kouhinsalon alueet.
51	Alhojärven viljelymaisema	Jämsä	Alue on maakunnallisesti arvokas maisema-alue, jota esitetään inventointien perusteella valtakunnallisesti arvokkaaksi.
52	Arvajanreitin kulttuurimaisemat (laajennusalueet)	Jämsä, Kuhmoinen	Alue on valtakunnallisesti arvokas maisema-alue (Hassi-Kotakoski, 1995), jota ehdotetaan laajennettavan koko vesireitin laajuiseksi. Uusi rajausehdotus kattaa pohjoisessa Hassista Arvajaan ja Heikjärvelle kulkevan vesireitin sekä etelässä Kiviselän alueen.
53	Jämsänjokilaakso	Jämsä	Alue on maakunnallisesti arvokas maisema-alue, jota esitetään inventointien perusteella valtakunnallisesti arvokkaaksi.
54	Saarijärven reitin kulttuurimaisemat (laajennusalueet)	Karstula, Saarijärvi	Alue on valtakunnallisesti arvokas maisema-alue (Saarijärven reitin kulttuurimaisemat, 1995), jonka rajausta ehdotetaan laajennettavaksi inventointien perusteella niin, että Länsi-Kalmarin maakunnallisesti arvokas maisema-alue sisältyy rajaukseen. Lisäksi aluetta laajennetaan Mahlussa ja Kolkanlahdessa.
55	Päijälän linnavuoren muinaismaisema	Kuhmoinen	Aluetta esitetään uutena kohteena valtakunnallisesti arvokkaaksi maisemanähtävyydeksi.
56	Hyyppäänvuoren maisema	Laukaa	Aluetta esitetään uutena kohteena valtakunnallisesti arvokkaaksi maisemanähtävyydeksi.


KESKI-SUOMEN MAAKUNTAKAAVAN TARKISTUS
ALUELUETTELO - KULTTUURIYMPÄRISTÖ

57	Muurasjärven kulttuurimaisemat (laajennusalueet)	Pihtipudas	Alue on valtakunnallisesti arvokas maisema-alue (Muurasjärven kulttuurimaisema, 1995), jonka rajausta esitetään inventoinnin perusteella laajennettavaksi kaakossa Untisperään saakka.
58	Pihtiputaan pika-asutusmaisemat (Kortteinen ja laajennusalueet)	Pihtipudas	Kärväskylä ja Ylä-Liitonjoki ovat valtakunnallisesti arvokkaita maisema-alueita (Kärväskylä, Ylä-Liitonjoki, 1995), joita esitetään yhdistettäväksi valtakunnallisesti arvokkaaksi kokonaisuudeksi Kortteisen kylän kanssa. Kärväskylän rajausta pysyy lähes ennallaan, mutta Ylä-Liitonjokeen esitetään lisättäväksi kylän luoteisosien peltoaloja.

Aluetunnus	Alueen nimi	Kunta	Merkintä/Aluekuvaus	Kaavamääräykset
Valtakunnallisesti merkittävä rakennettu kulttuuriympäristö			Merkinnällä osoitetaan valtakunnallisesti merkittävä kulttuurihistoriallinen rakennettu kulttuuriympäristö.	Suunnittelumääräys: Alueen suunnittelussa on otettava huomioon kulttuurihistoriallisen rakennetun ympäristön kokonaisuus, ominaispiirteet ja identiteetti. Alueen käyttöä on ohjattava siten, ettei näitä arvoja heikennetä.
			Kohdekuvaukset ja karttarajaukset: https://www.kyppi.fi	
1	Hankasalmen rautatieasema	Hankasalmi		
2	Pienmäen talonpoikaistalo	Hankasalmi		
3	Joutsan Jousitien keskusraitti	Joutsa		
4	Viherin museosilta	Joutsa		
5	Jyväskylän Harju ja Vesilinna	Jyväskylä		
6	Jyväskylän Kirkkopuisto ja hallintokeskus	Jyväskylä		
7	Jyväskylän rautatieasema	Jyväskylä		
8	Jyväskylän yliopiston alue	Jyväskylä		
9	Korpilahden kirkkoranta	Jyväskylä		
10	Kortepohjan asuma-alue	Jyväskylä		
11	Luonetjärven kasarmialue	Jyväskylä		
12	Mankolan alue	Jyväskylä		
13	Rautpohja	Jyväskylä		
14	Säynätsalon teollisuusyhdyskunta	Jyväskylä		
15	Taulumäen kirkko ja Jyväskylän vanha hautausmaa	Jyväskylä		
16	Tikkakoski	Jyväskylä		
17	Tourula	Jyväskylä		
18	Vaajakosken teollisuusympäristö	Jyväskylä		
19	Viitaniemen asuntoalue	Jyväskylä		
20	Honkanen, Koskenpää	Jämsä		
21	Huhkojärven tila	Jämsä		
22	Jämsänjoen agraarimaisema	Jämsä		
23	Jämsänkosken teollisuusympäristö	Jämsä		
24	Kuikka, Säyrylä	Jämsä		
25	Vanha Jämsä	Jämsä		
26	Kannonkosken kirkko	Kannonkoski		
27	Karstulan kirkonkylä	Karstula		
28	Asunnan rautatieasema	Keuruu		
29	Haapamäen rautatieaseman-seutu	Keuruu		
30	Keuruun vanha keskusta	Keuruu		
31	Otavan kirjapainokylä	Keuruu		
32	Pihlajaveden vanha kirkko	Keuruu		
33	Neiturin kanava	Konnevesi		
34	Kuhmoisten kirkonmäki	Kuhmoinen		
35	Kuhmoisten sahan lahti	Kuhmoinen		
36	Päijälän raittikylä	Kuhmoinen		
37	Lievestuoreen rautatieasema	Laukaa		

KESKI-SUOMEN MAAKUNTAKAAVAN TARKISTUS
ALUELUETTELO - KULTTUURIYMPÄRISTÖ

38	Vihtavuori	Laukaa
39	Luhangan vanha kirkko	Luhanka
40	Mönkösmäen talonpoikaistalot	Luhanka
41	Tammijärven pohjukan asutus	Luhanka
42	Multian vanha keskusta	Multia
43	Kinkomaan sairaala-alue	Muurame
44	Muuramen kirkko	Muurame
45	Petäjaveden vanha ja uusi kirkko ympäristöineen	Petäjävesi
46	Heinäjoen museosilta	Pihtipudas
47	Kolkanniemen pappila	Saarijärvi
48	Saarijärven vanha osa	Saarijärvi
49	Uuraisten kirkko ja ympäröivä kulttuurimaisema	Uurainen
50	Huopanankosken kulttuuriympäristö	Viitasaari
51	Kuhalan talo	Viitasaari
52	Pasalan kylä	Viitasaari
53	Keski-Suomen kansanopisto	Äänekoski
54	Markkamäen omakotialue	Äänekoski
55	Sumiaisten kirkonkylä	Äänekoski
56	Suolahden vanhan rautatieaseman alue	Äänekoski
	Struven astemittausketju	Jyväskylä
	Puolakka	

Aluetunnus	Alueen nimi	Kunta	Merkintä/Aluetunnus	Kaavamääräykset
UNESCO:n maailmanperintö- kohde (un)			Merkinnällä osoitetaan YK:n kulttuuri- ja tiedejärjestö UNESCO:n maailmanperintökohde.	Suunnittelumääräys: Kohdetta ja sen lähiympäristöä on suunniteltava siten, että maailmanperintökohteen rakennus- ja kulttuurihistorialliset sekä maisemalliset arvot säilyvät ja vahvistuvat.
			Kohdetiedot: https://www.kyppi.fi	
1	Struven kolmiomittausketju	Jyväskylä		
2	Petäjaveden vanha kirkko	Petäjävesi		

KESKI-SUOMEN MAAKUNTAKAAVAN TARKISTUS

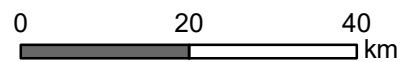
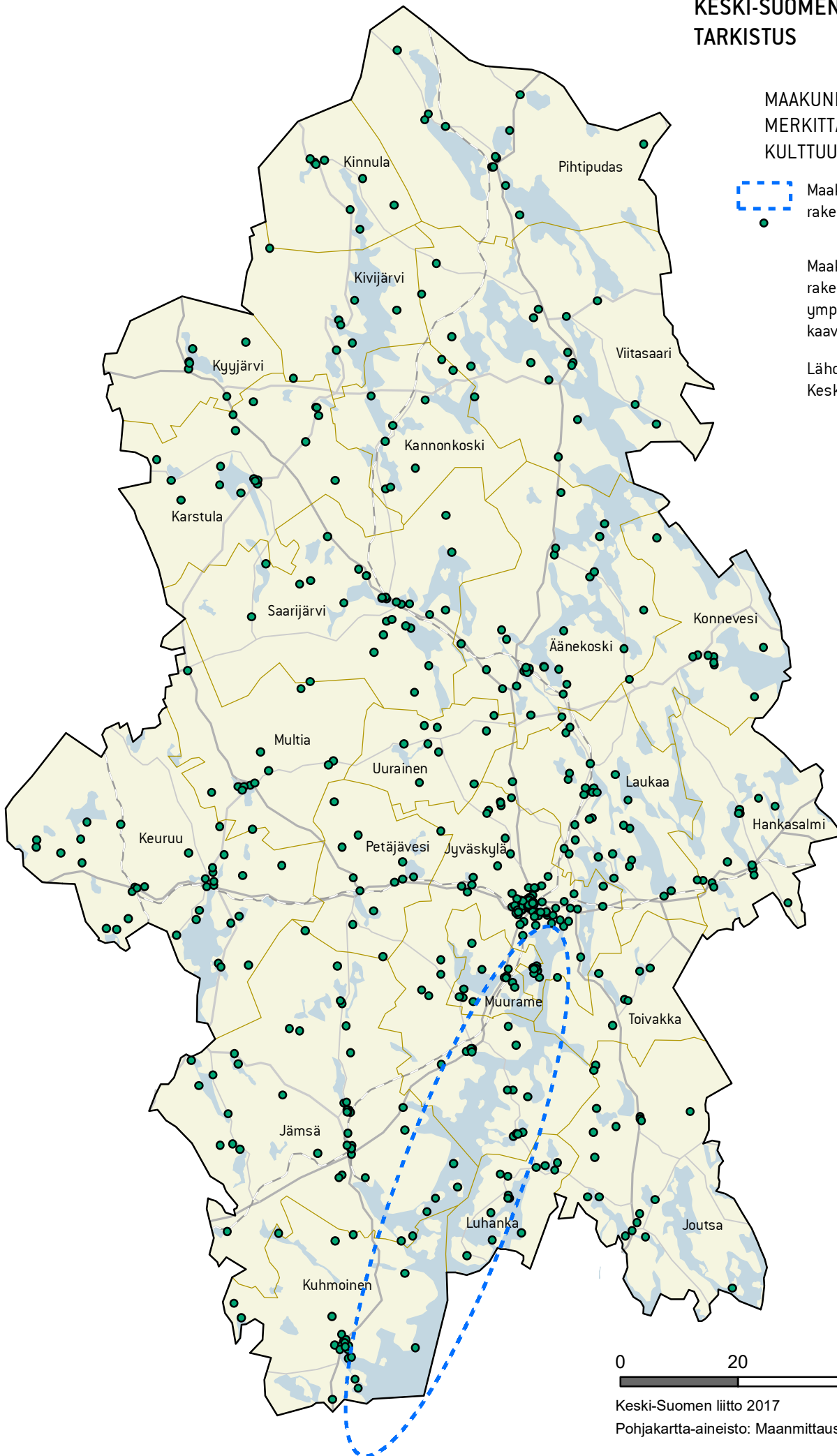
MAKUNNALLISESTI MERKITTÄVÄT RAKENNETUT KULTTUURIYMPÄRISTÖT



Maakunnallisesti merkittävä rakennettu kulttuuriympäristö

Maakunnallisesti merkittäviä rakennettuja kulttuuriympäristöjä ei esitetä kaavakartalla.

Lähde:
Keski-Suomen museo 01/2017



Keski-Suomen liitto 2017

Pohjakartta-aineisto: Maanmittauslaitos 2016

KESKI-SUOMEN MAAKUNTAKAAVAN TARKISTUS
ALUELUETTELO - KULTTUURIYMPÄRISTÖ

Maakunnallisesti merkittävät rakennetut kulttuuriympäristöt

Kohteita ei esitetä kaavakartalla

Lähde: Keski-Suomen museo, Maakunnallisesti merkittävät rakennetut kulttuuriympäristöt 2016

	Kohde	Kunta
1.	Hankasalmen asemanseudun ympäristö	Hankasalmi
2.	Hankasalmen kirkko ja museokylä	Hankasalmi
3.	Hankasalmen koulukeskus	Hankasalmi
4.	Huikonmäki	Hankasalmi
5.	Iso-Kaihlasen maaseutualue	Hankasalmi
6.	Janhola	Hankasalmi
7.	Kierinniemen pihapiiri	Hankasalmi
8.	Kovalanmäen mäkikylä	Hankasalmi
9.	Niemisjärven rautatieasema	Hankasalmi
10.	Sepäntien rintamamiestalot	Hankasalmi
11.	Sipilä	Hankasalmi
12.	Suolikosken mylly	Hankasalmi
13.	Ylösenkallion mökit	Hankasalmi
14.	Haapalehdon tila	Joutsa
15.	Huttula	Joutsa
16.	Joutsan talomuseo	Joutsa
17.	Kivisuon kurssikeskus	Joutsa
18.	Korpela	Joutsa
19.	Käyrässaari	Joutsa
20.	Leivonmäen kirkko ja Kuntala	Joutsa
21.	Pekkasten pappila	Joutsa
22.	Puttola	Joutsa
23.	Rauhalan pappila	Joutsa
24.	Rutalahden kylä	Joutsa
25.	Rutalahden Letkaliiteri	Joutsa
26.	Selänpohjan kurssikeskus	Joutsa
27.	Simola	Joutsa
28.	Tampin myllyn pihapiiri	Joutsa
29.	Toivola	Joutsa
30.	Vartianmäen talo	Joutsa
31.	Ventalan mylly	Joutsa
32.	Österbergin mylly	Joutsa
33.	2. kaupunginosan kerrostalokorttelit	Jyväskylä
34.	Ainolan tanssilava	Jyväskylä
35.	Aira-talo	Jyväskylä
36.	Ala- ja Ylä-Tihtari	Jyväskylä
37.	Aren liikerakennus	Jyväskylä
38.	Cygnaeuksen koulu	Jyväskylä
39.	Cygnaeuksen puisto	Jyväskylä
40.	Entinen puolustusvoimien varikkorakennus	Jyväskylä
41.	Fredriksonin entinen lakkitehdas	Jyväskylä
42.	Haikan asuinalue ja sektoriloisto	Jyväskylä
43.	Halilan pihapiiri	Jyväskylä
44.	Halosen harmonitehdas	Jyväskylä
45.	Halssilan kirkko	Jyväskylä
46.	Harjun kampus, entinen ammattikoulu, nykyinen lyseo-ammattikoulu	Jyväskylä
47.	Harmaa huvila, Tikkakoski	Jyväskylä
48.	Hintunen	Jyväskylä
49.	Hupelin uittokämpä	Jyväskylä
50.	Huutokallion huvila	Jyväskylä
51.	Hytölä	Jyväskylä
52.	Häkkinen kuntoutuskeskus	Jyväskylä
53.	Iso-Sauna	Jyväskylä
54.	Janakan koulu	Jyväskylä
55.	JAO Viitaniemi, entinen Jyväskylän teknillinen oppilaitos ja entinen Jyväskylän ammattikoulun Viitaniemen toimipiste	Jyväskylä
56.	Juurikkasaari	Jyväskylä
57.	Jyväsjoen koulu	Jyväskylä
58.	Jyväskylän katolinen kirkko	Jyväskylä

KESKI-SUOMEN MAAKUNTAKAAVAN TARKISTUS
ALUELUETTELO - KULTTUURIYMPÄRISTÖ

59.	Jyväskylän kaupungin pääkirjasto (maakuntakirjasto) ja kansalaisopisto (työväenopisto)	Jyväskylä
60.	Jyväskylän lentoasema	Jyväskylä
61.	Jyväskylän ortodoksinen kirkko	Jyväskylä
62.	Kanavuoren varikkoalue	Jyväskylä
63.	Kankaan tehtaan alue	Jyväskylä
64.	Kauppakatu	Jyväskylä
65.	Keljon sähköasema, Jyväskylän Energian (entinen IVO:n) Jyväskylän muuntoasema	Jyväskylä
66.	Keljon työväentalo Valorinne	Jyväskylä
67.	Kerrostalo Selkälähti	Jyväskylä
68.	Kerrostalo Virkala	Jyväskylä
69.	Keski-Suomen keskussairaalan alue ja ns. Keskussairaalanmäki	Jyväskylä
70.	Kiljanderinkadun kerrostalot	Jyväskylä
71.	Knuuttiila, Puura, Harjula ja Oravasaaren koulu	Jyväskylä
72.	Kolun alue, entinen kunnalliskoti	Jyväskylä
73.	Korpjoen mylly ympäristöineen	Jyväskylä
74.	Korpilahden pappilat: vanha pappila eli Ala-Niittysen pappila ja Korpilahden Yhteispappila	Jyväskylä
75.	Kortepohja, lähiökeskus ja Ylioppilaskylä	Jyväskylä
76.	Kortesuon kartano ja pihapiiri	Jyväskylä
77.	Kovala	Jyväskylä
78.	Kuikan kylä	Jyväskylä
79.	Kuokkalan asuatomessualue	Jyväskylä
80.	Kuokkalan kartano ja pihapiiri	Jyväskylä
81.	Kuokkalan kirkko	Jyväskylä
82.	Kuokkalan koulu ja Pohjanlammen koulu eli Kuokkalan Yhtenäiskoulu	Jyväskylä
83.	Kuokkasen talo	Jyväskylä
84.	Kyllön terveyskeskus	Jyväskylä
85.	Kylmälahden talo	Jyväskylä
86.	Kymin lauttausyhdistyksen ent. alueet	Jyväskylä
87.	Kypärämäen omakotitaloalue	Jyväskylä
88.	Käyräkadun kerrostalokokonaisuus	Jyväskylä
89.	Köhniön omakotitaloalue	Jyväskylä
90.	Laajavuoren Kisakeskus, suurmäki, kahvio ja tuomaritorni	Jyväskylä
91.	Lahjaharju	Jyväskylä
92.	Laukkala	Jyväskylä
93.	Lepola	Jyväskylä
94.	Lohikosken kirkkoympäristö	Jyväskylä
95.	Länkelän pihapiiri	Jyväskylä
96.	Maakunta	Jyväskylä
97.	Matkakeskus, rahtiasema ja pysäköintitalo, veturitallit	Jyväskylä
98.	Mehtonieniemi	Jyväskylä
99.	Mikron kerrostalo	Jyväskylä
100.	Moksin kyläkeskusta ja Koppelmäen pihapiiri	Jyväskylä
101.	Moksin tila	Jyväskylä
102.	Mutasen pappila	Jyväskylä
103.	Muurikainen	Jyväskylä
104.	Nenänniemitalo, Nenänniemen koulu ja päiväkotit	Jyväskylä
105.	Niemelä	Jyväskylä
106.	Nikolainkulma	Jyväskylä
107.	Nisulan ja Mäki-Matin omakotialue	Jyväskylä
108.	Oron liikerakennus	Jyväskylä

KESKI-SUOMEN MAAKUNTAKAAVAN TARKISTUS
ALUELUETTELO - KULTTUURIYMPÄRISTÖ

109.	Osuuskauppa Mäki-Matin konttori	Jyväskylä
110.	Paloniemen huvila	Jyväskylä
111.	Pohjola	Jyväskylä
112.	Pohjola	Jyväskylä
113.	Puistokoulu ja Päivärinne (nykyisin Puistokadun päiväkotikoulu)	Jyväskylä
114.	Puolikunnalliset kerrostalot ja tykkitehtaalaisten kerrostalo Mörssäri	Jyväskylä
115.	Purjehduspaviljonki ja majakka	Jyväskylä
116.	Putkilahden koulut	Jyväskylä
117.	Putkilahden seurantalo	Jyväskylä
118.	Puutalotontti, Cygnaeuksenkatu 2 (nyk. Toivolan Vanha piha)	Jyväskylä
119.	Rajakadun ympäristö	Jyväskylä
120.	Rauhaniemen talo	Jyväskylä
121.	Reijun pihapiiri	Jyväskylä
122.	Schaumanin vaneritehtaan alue	Jyväskylä
123.	Siekkilänkosken myllymiljö	Jyväskylä
124.	Sipilän pihapiiri	Jyväskylä
125.	SOK:n konttori	Jyväskylä
126.	Strengin talo	Jyväskylä
127.	Sulkurannan siirtolapuutarha	Jyväskylä
128.	Survon ja Korpelan pihapiirit	Jyväskylä
129.	Säynäsalon Kuitulevytehtaan rakennukset	Jyväskylä
130.	Taipaleen talo	Jyväskylä
131.	Tapionkadun sosiaaliasema	Jyväskylä
132.	Tikkakosken kirkko	Jyväskylä
133.	Tompinmäki	Jyväskylä
134.	Vaajakosken kirkko	Jyväskylä
135.	Valimonmäen alue ja Asevelikylä	Jyväskylä
136.	Valion Jyväskylän meijerin alue	Jyväskylä
137.	Valmetin Jyskän tehtaan asuinalue	Jyväskylä
138.	Vanha pappila	Jyväskylä
139.	Vanha tiilitalo	Jyväskylä
140.	Vanhusten asuntola Hannala	Jyväskylä
141.	Vapaudenkadun - Heikinkadun kerrostaloympäristö	Jyväskylä
142.	Veijon tila	Jyväskylä
143.	Vesangan vanha rautatieasema	Jyväskylä
144.	Viljasjärven tila	Jyväskylä
145.	Voionmaan koulu	Jyväskylä
146.	Yleisen sairaalan puurakennukset	Jyväskylä
147.	Yläkaupungin korttelit	Jyväskylä
148.	Ylä-Niittynen	Jyväskylä
149.	Ylä-Painaa	Jyväskylä
150.	Äijälänsalmen vanha silta	Jyväskylä
151.	Edessalo	Jämsä
152.	Hallin lentokonetehtaan alue	Jämsä
153.	Hallinmäki	Jämsä
154.	Hallin vanha paloasema	Jämsä
155.	Iso-Hyppölään pihapiiri	Jämsä
156.	Iso-Koljonon	Jämsä
157.	Jokivarren koulukeskus	Jämsä
158.	Jämsän Kaipolan tehdasyhdyskunta	Jämsä
159.	Jämsän kivipankki	Jämsä
160.	Jämsänkosken kirkko	Jämsä
161.	Jämsänkosken kotiseutumuseon alue, Aarresaari	Jämsä
162.	Jämsänkosken vanha keskusta	Jämsä
163.	Järvenkylän työväentalo	Jämsä
164.	Korvenmäen alakoulu	Jämsä
165.	Koskenpään huopatehdas	Jämsä

KESKI-SUOMEN MAAKUNTAKAAVAN TARKISTUS
ALUELUETTELO - KULTTUURIYMPÄRISTÖ

166.	Koskenpään kirkkoympäristö	Jämsä
167.	Kottila	Jämsä
168.	Kukkarosalon torppa	Jämsä
169.	Kummun talon pihapiiri	Jämsä
170.	Kuoreveden entinen kirkkoherran pappila ja leirikeskus	Jämsä
171.	Kuoreveden kotiseutumuseo	Jämsä
172.	Lavamäen alue	Jämsä
173.	Luomi	Jämsä
174.	Länkipohjan rukoushuone	Jämsä
175.	Mäntysaari	Jämsä
176.	Oinaala - Korentola urheilu- ja liikuntakeskus, Oinaslahden rinne ja Huhdanvuoren maastohiihtokeskus	Jämsä
177.	Paatsalon kalastajatila	Jämsä
178.	Patajoki	Jämsä
179.	Patalan pihapiiri	Jämsä
180.	Pauhulan / Lahtisen huopatehdas	Jämsä
181.	Peltola	Jämsä
182.	Pikku-Paattila	Jämsä
183.	Ramila, Salmela	Jämsä
184.	Rantala	Jämsä
185.	Salmijärvi	Jämsä
186.	Savo	Jämsä
187.	Seppälä ja Kauppila	Jämsä
188.	Tauriala	Jämsä
189.	Torpparinkujan tyypitalot	Jämsä
190.	Uusi-Taivassalo	Jämsä
191.	Uusi-Tikka (Kähö)	Jämsä
192.	Vanha-Hirvelä	Jämsä
193.	Vedenpää	Jämsä
194.	Vekurin pihapiiri	Jämsä
195.	Verkkalan pihapiiri	Jämsä
196.	Vitikkala	Jämsä
197.	Yhtyneiden paperitehtaiden konttorirakennus	Jämsä
198.	Autio	Kannonkoski
199.	Harjula	Kannonkoski
200.	Jokela	Kannonkoski
201.	Kallioniemi	Kannonkoski
202.	Kannonkosken kirkkoraitti	Kannonkoski
203.	Piispalan leirikeskus	Kannonkoski
204.	Potmon kämppä	Kannonkoski
205.	Sipilä	Kannonkoski
206.	Vuorela	Kannonkoski
207.	Aho-Vastingin kylä	Karstula
208.	Ent. Haapaniemen koulu	Karstula
209.	Haarala	Karstula
210.	Juhola ja Järvelä	Karstula
211.	Kajuutti, Kasukka	Karstula
212.	Kalmulehto	Karstula
213.	Karstulan koulukeskus	Karstula
214.	Karstulan pitäjänmakasiinimuseo	Karstula
215.	Kimingin raitin Päivölä ja Äijälä	Karstula
216.	Kruukkilan pihapiiri ja Karstulan kunnantalo	Karstula
217.	Laukanaho	Karstula
218.	Mattila	Karstula
219.	Mustaniemen vankiföörarin talo	Karstula
220.	Pellonpää	Karstula
221.	Särkimäki	Karstula
222.	Takkala	Karstula
223.	Tupala, Harju	Karstula
224.	Vahangan kylänraitti	Karstula
225.	Ahtaansalmen silta	Keuruu
226.	Ampialan kylä	Keuruu
227.	Haapamäen kirkko	Keuruu
228.	Haapamäen kylän keskusta	Keuruu
229.	Haapamäen Saalem rukoushuone	Keuruu
230.	Heinänen	Keuruu
231.	Hotelli Keuruselkä	Keuruu

KESKI-SUOMEN MAAKUNTAKAAVAN TARKISTUS
ALUELUETTELO - KULTTUURIYMPÄRISTÖ

232.	Huhkola	Keuruu
233.	Iso-Moijanen ja Ranta-Moijanen	Keuruu
234.	Ison-Kirjan eli Heikkilän vanhaikodin alue	Keuruu
235.	Juurikkaniemen sairaala	Keuruu
236.	Karhunkylän työväentalo	Keuruu
237.	Keuruun ekokylän alue	Keuruu
238.	Keuruun entisen pioneerirykmentin moderni rakennettu kulttuuriympäristö, Viikinpuiston yritysalue	Keuruu
239.	Keuruun kuvanäyttämö	Keuruu
240.	Keuruun Lämpövoimalan teollisuusalue (entinen TIWI:n alue)	Keuruu
241.	Könttärei	Keuruu
242.	Lapin talo	Keuruu
243.	Lihjamo	Keuruu
244.	Liukko ja Häkki-Liukko	Keuruu
245.	Liukon (ent. Serlachiuksen) metsästysmaja	Keuruu
246.	Murtomäki	Keuruu
247.	Olliila	Keuruu
248.	Pekkala	Keuruu
249.	Peräisen talo	Keuruu
250.	Pihlajaveden kirkko ja kotiseutumuseo	Keuruu
251.	Pihlajaveden rautatieasema-alue	Keuruu
252.	Pohjolan torppa	Keuruu
253.	Raiski, Raiskinmäki	Keuruu
254.	Reinikka	Keuruu
255.	Ruokonen	Keuruu
256.	Seipon päiväkotia	Keuruu
257.	Vuorelan kirjailijakotia	Keuruu
258.	Väärinen	Keuruu
259.	Kinnulan kirkko	Kinnula
260.	Kinnulan kotiseutumuseo	Kinnula
261.	Koivula	Kinnula
262.	Muholan mökkikylä	Kinnula
263.	Myllyjoen niityt ja latomeri	Kinnula
264.	Pitkäjärven kämpppä	Kinnula
265.	Riihelä	Kinnula
266.	Warvikon matkustajakotia	Kinnula
267.	Hiitola	Kivijärvi
268.	Kivijärven kirkko	Kivijärvi
269.	Koirasalmen kämpppäkartano	Kivijärvi
270.	Kopsala-Vietsaari	Kivijärvi
271.	Pappila lähiympäristöineen	Kivijärvi
272.	Penttilänkylä	Kivijärvi
273.	Saramäki	Kivijärvi
274.	Ylämylly	Kivijärvi
275.	Hiinkkala	Konnevesi
276.	Häyrylänrannan venekoppelit ja satama	Konnevesi
277.	Iloharju	Konnevesi
278.	Konneveden kirkko	Konnevesi
279.	Konneveden kirkonkylä	Konnevesi
280.	Konneveden kotiseutumuseon ja työväentalon kulttuuriympäristö	Konnevesi
281.	Kuikkaniemen vene- ja nuottakoppeli	Konnevesi
282.	Savilahti	Konnevesi
283.	Siikakosken alue	Konnevesi
284.	Tankonen	Konnevesi
285.	Aavaranta, Mustalaissaari ja Tehinsilmä	Kuhmoinen
286.	Aihelan huvila, kirkonkylä	Kuhmoinen
287.	Harmoinen	Kuhmoinen
288.	Hörhän mylly	Kuhmoinen
289.	Kalapirtti Luutsaari	Kuhmoinen
290.	Kassala	Kuhmoinen
291.	Kokonniemen sosiaali- ja terveysalan rakennusperinnön kokonaisuus	Kuhmoinen
292.	Korpila	Kuhmoinen

KESKI-SUOMEN MAAKUNTAKAAVAN TARKISTUS
ALUELUETTELO - KULTTUURIYMPÄRISTÖ

293.	Kotirannan tila, entinen kesäsiirtola	Kuhmoinen
294.	Kuhmoisten keskustan kokonaisuus	Kuhmoinen
295.	Kuhmoisten vesitorni	Kuhmoinen
296.	Muurila, Katajamäki-Nuuttila ja työväentalo	Kuhmoinen
297.	Mäentaustan entinen torpan pihapiiri	Kuhmoinen
298.	Papinsaaren kulttuuriympäristö	Kuhmoinen
299.	Perä-Lättilä	Kuhmoinen
300.	Puolamäen pihapiiri	Kuhmoinen
301.	Puukkoisten viljelysmaisema	Kuhmoinen
302.	Tanhuan entinen kesäsiirtola	Kuhmoinen
303.	Uotila, Uotilansaari	Kuhmoinen
304.	Valkaman kesähuvila	Kuhmoinen
305.	Varrasniemi eli Varras	Kuhmoinen
306.	Vekkaila	Kuhmoinen
307.	Vierulan torppa	Kuhmoinen
308.	Kirkonkylän sahan ympäristö	Kyyjärvi
309.	Koskipää	Kyyjärvi
310.	Kyyjärven kirkko ja tapuli	Kyyjärvi
311.	Meriläinen	Kyyjärvi
312.	Niemelän talo	Kyyjärvi
313.	Oikarin kylän vanha raitti	Kyyjärvi
314.	Ahlbacka	Laukaa
315.	Alatalo	Laukaa
316.	Häkkiä ja Rantala (Ranta-Rutanen)	Laukaa
317.	Jokiniemen päiväkotiki	Laukaa
318.	Kankaanpään talon pihapiiri	Laukaa
319.	Karlvik, Peurunka Golfklubitalo	Laukaa
320.	Kuhankosken sotilasvirkatalon ja koulukodin kulttuuriympäristö	Laukaa
321.	Kuhankosken voimala ja työväen asunnot	Laukaa
322.	Kuusaankosken kulttuurimaisema	Laukaa
323.	Laukaan kirjasto	Laukaa
324.	Laukaan kirkonmäki	Laukaa
325.	Laukaan rautatieasema ympäristöineen	Laukaa
326.	Leinolan kylämiljö	Laukaa
327.	Leppäveden rautatieasema	Laukaa
328.	Lievestuoreen työväentalo	Laukaa
329.	Markkula	Laukaa
330.	Naaranlahti	Laukaa
331.	Naaran Puttola	Laukaa
332.	Oksalankylä	Laukaa
333.	Olliila	Laukaa
334.	Paavola	Laukaa
335.	Pernasaaren entisen sotilasvirkatalon alue (entinen Pernasaaren vankila-alue)	Laukaa
336.	Savion kylän alue	Laukaa
337.	Sotatien miljö	Laukaa
338.	Taidekeskus Järvinlinna	Laukaa
339.	Tervämäen koulu (nykyinen kirjasto)	Laukaa
340.	Vanhatalo	Laukaa
341.	Vatian tilan aluekokonaisuus	Laukaa
342.	Vehniän kartano	Laukaa
343.	Hakolahti ja Ylä-Hakolahti	Luhanka
344.	Huuskola ja Nisula	Luhanka
345.	Huvila	Luhanka
346.	Härkiönpää	Luhanka
347.	Kivilaakso	Luhanka
348.	Klemettilän koulu	Luhanka
349.	Kylmä	Luhanka
350.	Lempään pihapiiri	Luhanka
351.	Luhangan kirkonkylä	Luhanka
352.	Mäkelä	Luhanka
353.	Säästöpankki ja Ruohtula	Luhanka

KESKI-SUOMEN MAAKUNTAKAAVAN TARKISTUS
ALUELUETTELO - KULTTUURIYMPÄRISTÖ

354.	Vallinmäki ja Kärmelahti	Luhanka
355.	Vanhonen	Luhanka
356.	Ahjola, kirkonkylän työväentalo	Multia
357.	Kulhanlinna	Multia
358.	Multi-Motelli	Multia
359.	Multian keskustan postmodernistinen moderni rakennusperintö: kirjasto- kuntotalo, Kissaniemien päiväkoti, palvelukeskus Poukama, Multian terveysasema	Multia
360.	Multianniemi	Multia
361.	Pirttijoen mylly	Multia
362.	Sahrajärven seurantalo	Multia
363.	Saramäki-Mäkisara-Kortemäki	Multia
364.	Tarhapään kylä	Multia
365.	Tiihalan pihapiiri	Multia
366.	Uitamonskosken mylly	Multia
367.	Valkola	Multia
368.	Väätäisen koulu	Multia
369.	Hautalanmäen alue	Muurame
370.	Hirvivuori	Muurame
371.	Isolahden mylly, saha ja pihapiiri	Muurame
372.	Kansakoulu-Sillankorva- Mesipelto	Muurame
373.	Koivisto	Muurame
374.	Lulli	Muurame
375.	Muuramenjoen ympäristö	Muurame
376.	Naapuri	Muurame
377.	Niemelä	Muurame
378.	Nuorisoseuran talo	Muurame
379.	Vehkoo	Muurame
380.	Vommala	Muurame
381.	Fingridin alue, Entinen Imatran Voiman muuntamoasema ympäristöineen ja henkilökunnan tyypitalojen asuntoalue	Petäjävesi
382.	Jäniksen tila	Petäjävesi
383.	Karikkokylä	Petäjävesi
384.	Kintauden asema ja vahtitupa	Petäjävesi
385.	Koskensaaren naulatehtaan ympäristö	Petäjävesi
386.	Niemelä	Petäjävesi
387.	Petäjäveden rautatieasema ympäristöineen	Petäjävesi
388.	Piesala ja Vanha-Piesala	Petäjävesi
389.	Ruopas	Petäjävesi
390.	Räihä	Petäjävesi
391.	Saari	Petäjävesi
392.	Siiikki (Kaipomäki)	Petäjävesi
393.	Autio	Pihtipudas
394.	Haaskanperän taloryhmä	Pihtipudas
395.	Hiekanpää	Pihtipudas
396.	Juusola	Pihtipudas
397.	Lahdentaus	Pihtipudas
398.	Lylyn talon pihamiljö	Pihtipudas
399.	Muurasjärven koulu	Pihtipudas
400.	Myllyahon pappila	Pihtipudas
401.	Paanalan ja Uusi-Paanalan talorvähä	Pihtipudas
402.	Pihtiputaan kirkko lähiympäristöineen	Pihtipudas
403.	Pihtiputaan kunnan hallintokortteli	Pihtipudas
404.	Rönnyn miljö Vanhatalo ja Uusitalo	Pihtipudas
405.	Saaninkosken mylly	Pihtipudas
406.	Hotelli Summassaari	Saarijärvi
407.	Iso-Ahola	Saarijärvi
408.	Juhola	Saarijärvi
409.	Kauppila	Saarijärvi
410.	Kiusamyly, Sahakosken mylly	Saarijärvi

KESKI-SUOMEN MAAKUNTAKAAVAN TARKISTUS
ALUELUETTELO - KULTTUURIYMPÄRISTÖ

411.	Kolkanlahden entinen vanhainkoti	Saarijärvi
412.	Kolkanlahden säätyläiskotimuseo	Saarijärvi
413.	Lehtolan seurantalo	Saarijärvi
414.	Leuhun ala-aste	Saarijärvi
415.	Linnan koulu	Saarijärvi
416.	Linnanlahden kulttuurimaisema	Saarijärvi
417.	Mikkola	Saarijärvi
418.	Pajuniemi	Saarijärvi
419.	Puromäki	Saarijärvi
420.	Pytkönmäen kirkko ja pappila	Saarijärvi
421.	Pytkönmäen Lauttamäki	Saarijärvi
422.	Pytkönmäen Mulikka-Laatuksa - tienvarsi	Saarijärvi
423.	Päiväkummun päiväkotij ja kansalaisopisto	Saarijärvi
424.	Rahkolan kylän raitti	Saarijärvi
425.	Riekonkoski-Taipaleenlahti	Saarijärvi
426.	Riippilehto	Saarijärvi
427.	Saarijärven museo	Saarijärvi
428.	Saarijärven ortodoksinen rukouhuone eli tsasouna	Saarijärvi
429.	Saarijärven rautatieaseman kulttuuriympäristö	Saarijärvi
430.	Saarijärven reservikomppanian kasarmialue, entinen Kolkanlahden metsäoppilaitos	Saarijärvi
431.	Sampola	Saarijärvi
432.	Sivula	Saarijärvi
433.	Tarvaalan oppilaitosalue, entinen maatalousoppilaitos, Pohjoisen Keski-Suomen ammattionisto	Saarijärvi
434.	Hautajärven entinen vanhainkoti	Toivakka
435.	Heiskan ja Niemelän talojen kulttuuriympäristö	Toivakka
436.	Hirsiaho	Toivakka
437.	Silanderin torppa	Toivakka
438.	Toivakan kirkonkylä	Toivakka
439.	Uusikartano	Toivakka
440.	Viisarinmäen ja Rutalahden laakson kulttuuriympäristö	Toivakka
441.	Höytiän koulut	Uurainen
442.	Juhola	Uurainen
443.	Kangashäkin entinen koulu ja nykyinen leirikeskus	Uurainen
444.	Kyynämöisten raittiusseurantalo	Uurainen
445.	Marjoniemi	Uurainen
446.	Minkkilä	Uurainen
447.	Pokela, Rantapokela, Mäkipelto ja Hallapelto	Uurainen
448.	Riihimäki	Uurainen
449.	Uuraisten työväentalon kulttuuriympäristö	Uurainen
450.	Joutsenjärvi	Viitasaari
451.	Jurvansalon työväentalo	Viitasaari
452.	Kautialan tila	Viitasaari
453.	Kulhanniemi	Viitasaari
454.	Kutusalmi (Kutunsalmi)	Viitasaari
455.	Kärnän sähkölaitosmuseo ympäristöineen	Viitasaari
456.	Niemelä	Viitasaari
457.	Purala	Viitasaari
458.	Rantalan ranta, Ilmolahti	Viitasaari
459.	Rinne	Viitasaari
460.	Silo	Viitasaari
461.	Solisniemi	Viitasaari
462.	Suovanlahden kyläkeskus	Viitasaari
463.	Valkama ja Rantala	Viitasaari
464.	Vanha Naistenjärvi	Viitasaari
465.	Viitasaaren maaseutukaupunkikeskusta	Viitasaari

KESKI-SUOMEN MAAKUNTAKAAVAN TARKISTUS
ALUELUETTELO - KULTTUURIYMPÄRISTÖ

466.	Viitasaaren metsätyömuseoalue, Savivuori	Viitasaari
467.	Viitasaaren vanha yhteiskoulu	Viitasaari
468.	Ahola, Eerola, Tourula ja Jussila	Äänekoski
469.	Hietaman nuorisoseuran talo, Nääsilä ja Hietaman koulukeskus	Äänekoski
470.	Hotelli-Hirvi, Kotakennäntie 9	Äänekoski
471.	Ihantola, Konginkangas	Äänekoski
472.	Iitsalo, Konginkangas	Äänekoski
473.	Kalaniemen koulu ja lähiympäristö	Äänekoski
474.	Kapeenkosken aittakylä ja mylly	Äänekoski
475.	Klubinmäki ja Äänekosken vanha tehdasalue	Äänekoski
476.	Koiviston vanha koulu, museotie ja Muhluniemi	Äänekoski
477.	Konginkankaan kirkonkylän koulukeskus ympäristöineen	Äänekoski
478.	Konginkankaan vanha pappila	Äänekoski
479.	Kovala	Äänekoski
480.	Kulmala	Äänekoski
481.	Kytölä	Äänekoski
482.	Majalan koulut	Äänekoski
483.	Matilanvirran vesistömaisema	Äänekoski
484.	Mämmen myllyn miljöö	Äänekoski
485.	Pihlajamäen tila	Äänekoski
486.	Pukkimäki	Äänekoski
487.	Päivärinne	Äänekoski
488.	Ruokolahti	Äänekoski
489.	Suolahden taajama	Äänekoski
490.	Tiemäkelä	Äänekoski
491.	Ukon tila	Äänekoski
492.	Viinämäki	Äänekoski
493.	Vilhelmi	Äänekoski
494.	Äänekosken kaupungintalo ja kaupunginkirjasto	Äänekoski
495.	Äänekosken Kulttuuritalo Painotalo, Kalevankatu 2	Äänekoski
496.	Äänekosken terveydenhuollon alue Päijänteen kulttuuriympäristö	Joutsa, Jyväskylä, Jämsä, Kuhmoinen, Luhanka, Muurame, Toivakka

KESKI-SUOMEN MAAKUNTAKAAVAN TARKISTUS

ARVOKKAAT PERINNEMAISEMAT

● Arvokas perinnemaisema

12 Alueluettelon mukainen kohdenumero

Arvokkaita perinnemaisemia ei esitetä kaavakartalla.



0 20 40 km
Keski-Suomen liitto 2017
Pohjakartta-aineisto: Maanmittauslaitos 2016

KESKI-SUOMEN MAAKUNTAKAAVAN TARKISTUS
ALUELUETTELO - KULTTUURIYMPÄRISTÖT

Arvokkaat perinnemaisemat

(v) valtakunnallisesti arvokas kohde 14.6.2017

Arvokkaita perinnemaisemia ei esitetä kaavakartalla

Lähde: Keski-Suomen ELY-keskus, tilanne 14.6.2017

	Alueen nimi	Kunta	Aluekuvaus
1	Karhukorpi	Joutsa	Karhukorven niitty sijaitsee puolen kilometrin päässä Viisarimäki-Rutalahden maisema-alueesta. Niitty on omalaatuisensa; ilmeisesti se on ollut pitkään heinämaana. Niityn lajisto koostuu epätyypillisistä tuoreesta ja kuivasta niitystä. Alueella kasvaa perinnebiotooppien huomionarvoista lajistoa.
2	Kivijärvi	Joutsa	Kivijärven ja sen viereisen pienen Purolan tilan maisemaa hallitsevat kiviset niityt ja hakamaat. Ne ovat entistä kaskiahoa, jotka on jätetty lehmien laitumeksi. Monipuolisen perinnemaiseman kruunaa vanha rakennuskanta. Niityillä kasvaa runsaasti huomionarvoista harvinaistunutta lajistoa.
3	Konnassaari	Joutsa	Konnassaari on perinteisesti hoidettu pientila, jonka alueella on kaskimetsää, metsälaidunta, kiertoviljeltyjä peltoja ja niittyjä. Kaskeamisesta muistuttavat lukuisat kaskirauniot. Osa pelloista on aidattu pisteaidoin tai puuaidaksin. Kohteen rakennuksilla on maakunnallista rakennushistoriallista arvoa.
4	Syysniemi	Joutsa	Syysniemen keto sijaitsee Leivonmäen kansallispuistossa. Niitty sijoittuu mäen päälle ja sitä ympäröi alarinteissä entisten peltojen ja laidunmetsien alue, jossa sijaitsi aiemmin männyn siemenviljelmä. Viljelmä on poistettu ja alue on otettu laidunkäyttöön. Mäen lakiniityn kohdalta siemenpuut on poistettu jo aiemmin ja kohde on paahteisuutensa sekä hoidon ansiosta palautunut lajistoltaan hyvin edustavaksi kuivahkoksi niityksi.
5	Vähä-Puttola	Joutsa	Vähä-Puttolan metsälaitumet sijaitsevat Pappisten maakunnallisesti arvokkaalla maisema-alueella. Metsätyypit vaihtelevat koivuvaltaisista mäntyvaltaisiin. Laidunnuksen piirteet näkyvät selvästi maisemassa. Laidunalueilla kasvaa harvinaistuneita ja huomionarvoisia lajeja.
6	Autioniemi	Jyväskylä	Autioniemen laitumet on monipuolinen kokonaisuus. Luonnonlaitumet sijoittuvat rantaviivalle peltojen reunoille vaihtelevina hakamaina, metsälaitumina, rantaniittyinä ja laidunnettuina metsinä. Alueita on laidunnettu pitkään; Autioniemen laitumet kuuluvat Natura 2000 -verkostoon.
7	Hautala	Jyväskylä	Hautalan hakamaita ja metsälaitumia on laidunnettu ainakin viime vuosisadan alusta. Maisemaa monipuolistavat pienet peltotilkut sekä harmaat hirsirakennukset. Peltojen laitamilla, pientareilla ja hakamailla kasvaa runsaana huomionarvoista nurmitarta.
8	Kirkonmäki	Jyväskylä	Korpilahden kirkonmäen niitty sijoittuu pääosin valtatie 9:n ja kirkon väliselle rinteelle. Heinäniityllä kasvaa useita uhanalaisia ja harvinaistuneita kasvilajeja. Niittyä hoidetaan talkoovoimin.
9	Kääjinsalmi	Jyväskylä	Kääjinsalmen laitumet ovat osa vesistöjen rikkomaa, kumpuilevaa viljelymaisemaa. Kääjinsalmeen rajautuva rantaniitty ja haka ovat osa karjan nurmilaidunkiertoa. Pitkään jatkunut maankäyttö, linnustolliset ja maisemalliset tekijät nostavat alueen arvoa.

KESKI-SUOMEN MAAKUNTAKAAVAN TARKISTUS
ALUELUETTELO - KULTTUURIYMPÄRISTÖT

10	Mattila	Jyväskylä	Mattilan pienipiirteiset haka- ja niittysaarekkeet ovat kauniita yksityiskohtia Putkilahden arvokkaalla maisema-alueella. Valoisien hakamaiden kasvillisuus on edustavimmillaan ketoa, jolla kasvillisuus on monipuolista.
11	Rättäli	Jyväskylä	Rättälin tila rakennuksineen, viljeltyine peltoineen, heinäseipäineen ja pienine niittyineen on keskeinen osa Puuppolan arvokasta maisema- aluetta. Niitty on lähteinen, kasvillisuudeltaan hyvin omalaatuinen märän ja tuoreen niityn yhdistelmä.
12	Kuusjärvi	Jämsä	Lajistollisesti arvokas ja monipuolinen kohde, joka on ollut viime vuodet laiduntamatta. Niittylajistosta valtaosa sinnittelee, suurella osalla alueesta kasvillisuus on korkea. Matalampaa huomionarvoista kasvillisuutta on lähinnä kallioisilla kohdilla.
13	Valkeaniemi	Keuruu	Valkeaniemen hakamaa ja metsälaidun ovat järven ja kosteikon ympäröimä upea kokonaisuus. Laitumet sijoittuvat asumattomaan niemeen. Kohde on monipuolinen kokonaisuus mm. puuston osalta; maapohja vaihtelee kuivasta kankaasta suopainanteisiin.
14	Vuorela	Keuruu	Laajahko ja melko yhtenäinen rinneniitty Vuorelan kirjailijakodin pihapiirissä. Maisemallisesti hienolla niittyalueella on edustavia kohtia; lajistossa on useita uhanalaisia ja huomionarvoisia kasveja. Kohdetta on hoidettu pitkään niittotalkoilla paikallisin voimin.
15	Petäjistö	Kinnula	Petäjistön hakamaat sijoittuvat Ylä-Jäppjärven rantaan näkyvälle paikalle. Se on puustoltaan vaihteleva kokonaisuus. Pääosin sara- ja heinävaltaisten, sammaleisten, rantaniittykaistaleiden kasvillisuus on edustavaa.
16	Vahtila (v)	Kinnula	Vahtilan laidunalue sijaitsee nuoren istutusmetsän keskellä. Alue on niittyjen, hakamaiden ja pienten sekametsätilkkujen mosaiikki. Laidunnuksella on ainakin satavuotinen perinne.
17	Hakki	Kuhmoinen	Hakin niitty sijaitsee lehtoluonoltaan arvokkaan Hakinharjun kupeessa hiekkaisessa rinteessä. Rinteillä kasvaa ahomansikkaa ja useita niittyjen huomionarvoisia kasvilajeja. Kivisen mäen päälle ulottuvat laitumet muuttuvat metsän rajassa hakamaisiksi.
18	Huusko	Kuhmoinen	Huuskon laidunalue sijaitsee näkyvällä paikalla VT 4:n varrella. Kivinen ja katajainen laidunmäki erottuu kauniina yksityiskohtana tienvarsimaisemassa. Laitumilla vallitsee osin edustava niittylajisto, jonka joukossa viihtyvät useat harvinaistuneet kasvilajit.
19	Konkari	Kuhmoinen	Konkarin laidunniitty sijaitsevat metsien keskellä Hahmajärven itärannalla. Niityillä on hyvin säilynyt tyyppillinen niittyjen kasvillisuus. Alueelta on löydetty useita huomionarvoisia kasvilajeja.
20	Liehu	Kuhmoinen	Liehun niitty sijoittuu lähelle maakunnan rajaa. Aluetta on laidunnettu kauan. Vaikka niitty on ollut nyttemmin käyttämättä, on sen kasvilajisto säilynyt osin edustavana pienruohoniittynä. Niityillä kasvaa merkittävästi harvinaistuneita lajeja.
21	Luutsaari	Kuhmoinen	Isojärven kansallispuistossa, Luutsaareissa, sijaitsee entinen torppa, jonka maankäyttö ja työtavat säilyivät perinteisen kaltaisina aina 1990-luvulle saakka. Lähes koko saari on ollut laidunalueena. Alueen niittylajisto on paikoin monilajista ja edustavaa. Saaresta löytyy edelleen useita uhanalaisia ja harvinaistuneita lajeja.

KESKI-SUOMEN MAAKUNTAKAAVAN TARKISTUS
ALUEUETTELO - KULTTUURIYMPÄRISTÖT

22	Ohramaa	Kuhmoinen	Ohramaan laitumet sijaitsevat maisemallisesti hienolla paikalla Päijänteen Tehinselän rannalla. Laitumien puustossa on monin paikoin edustava hakamaa- ja metsälaidunrakenteen pylväskatajainen. Kokonaisuus on, monipuolinen ja pienipiirteinen. Kohteella on lukuisia huomionarvoisia lajeja.
23	Nuutila (v)	Kuhmoinen	Nuutilan avoin hakamaa on edelleen laidunkäytössä. Kokonaisuus koostuu kivisestä hakamaasta ja avoimesta niitystä. Pitkä lehmien laidunnushistoria on muokannut alueelle selkeän hakarakenteen, monilajisen niityn ja monipuolisen eliölajiston. Laitumilla viihtyvät useat huomionarvoiset kasvi- ja hyönteislajit.
24	Roinila	Kuhmoinen	Roinilan hakamaa liittyy 1800-luvun alussa perustetun Roinilan pihapiiriin. Peltoaukean laidalla sijaitseva osin hakamainen niitty jatkuu avoimena pihaan saakka. Roinilan erikoisuus on erityisesti suojeltava idänverijuuri.
25	Moiskala	Luhanka	Moiskala on useista perinnebiotooppiityypeistä koostuva monipuolinen kokonaisuus. Laitumet sisältävät avoimia tuoreita niittyjä, lehti- ja sekapuustoisia hakamaapalasia sekä lehti- ja havupuuvaltaista metsälaidunta pienialaisina, toisiinsa liittyvinä kuvioina.
26	Mäentalo / Peltola (v)	Luhanka	Mäentalon haka ja Peltolan mäkitupalaismuseon niitty on monipuolinen aluekokonaisuus eri perinnebiotooppiityypejä ja arvokasta rakennushistoriaa. Alueen arvoa lisää kohteella tavattavat uhanalaiset ja huomionarvoiset lajit.
27	Koivulahti (v)	Multia	Koivulahden pitkään laidunnetut kiviset rinneniiitty ja haat sijaitsevat Tarhapään arvokkaalla maisema-alueella. Osana kokonaisuutta on keskisuomalaisittain edustava ja laaja-alainen pienruohoniitty. Ketomaisella niityllä kasvaa mm. uhanalaista ketokatkeroa ja useita huomionarvoisia lajeja. Koivulahden laitumet kuuluvat Natura 2000 -verkostoon.
28	Lehtomäki	Multia	Lehtomäen metsälaidunalueet elävöittävät maisemaa kolmena lohkona peltoaukean laidoilla. Vuosisatainen laidunnus näkyy selvästi puuston rakenteessa ja kenttäkerroksen kasvillisuudessa. Yhdessä tilan vanhojen rakennusten kanssa laitumet muodostavat upean kokonaisuuden.
29	Pekkanen	Multia	Pekkasen katajainen niitty ja siihen liittyvä pienialainen koivuhaka sijoittuvat näkyvälle paikalle. Lehmien laiduntamaa perinnebiotooppia hallitsevat katajat, vanhat pihlajat ja mäen päällä seisova lato. Edustavimmilla osilla kasvavat runsaina useat huomionarvoiset lajit, joukossa valtakunnallisesti silmälläpidettävä ketonoidanlukko.
30	Hettee	Muurame	Hetteen vanhat laitumet ovat aikoinaan olleet nautakarjan ja lampaiden laitumina. Niityn ja hakamaan kasvillisuus on edelleen runsaslajista ja joukossa kasvaa useita harvinaistuneita lajeja. Pihapiirin rakennuksiin on koottu hieno maatalon historiaa esittelevä museo.
31	Lampila	Petäjävesi	Lampilan tilakeskuksen ympäristö on keskisuomalaista maatalousmaisemaa tyypillisimmillään. Pienialaisen, harvapuustoisien hakamaan historiaan kuuluu laidunnusta niin hevosilla kuin lehmilläkin. Hakamaalla viihtyvät useat harvinaistuneet niittylajit.

KESKI-SUOMEN MAAKUNTAKAAVAN TARKISTUS
ALUELUETTELO - KULTTUURIYMPÄRISTÖT

32	Lahnala	Pihtipudas	Lahnalan haka ja metsälaidun sijaitsevat Muurasjärven arvokkaalla maisema-alueella. Aluetta on laidunnettu pitkään. Kivinen haka kuusiryhmineen ja yksittäisine puineen on hakarakenteeltaan edustava. Piste- ja lauta-aidattu haka liittyy kiinteästi tilan neliöpihaan.
33	Makkara	Pihtipudas	Makkaran niitty sijaitsee kuusivaltaisen sekametsän keskellä. Niitty on ollut käyttämättä vuosia. Niitty jakautuu kasvillisuudeltaan toisistaan erottuviin alueisiin. Alueelta löytyy näin pohjoiselle sijainnille erikoisen paljon huomionarvoisia lajeja. Makkaran niitty kuuluu Natura 2000 -verkostoon.
34	Iso-Ahola (v)	Saarijärvi	Iso-Aholan laitumet sijaitsevat tilan pihapiirin ympärillä. Kasvillisuus on pienipiirteisesti vaihtelevaa heinäniittyä ja pienruohoniittyä. Laidunmailla kasvaa huomionarvoisia kasvilajeja.
35	Mäkelä	Saarijärvi	Vanhan asuinpaikan pihapiiri, joka on lajistoaltaan ja kasvillisuustyypeiltään monipuolinen perinnebiotooppialue. Kohteella on avointa niittyä ja paahteisilla osilla ketomaista kasvillisuutta. Paikoin on myös sekapuuhakaa.
36	Vaateri	Toivakka	Vaaterin niityt ovat pääosin vanhoja peltoja, joiden historiaan kuuluu niin viljelyä ja niittoa kuin laidunnustakin. Niityt jakautuvat kolmeen erilliseen alueeseen. Kohdealueella esiintyy huomionarvoisia kasveja ja elää monipuolinen hyönteislajisto.
37	Kautia	Viitasaari	Kautian laitumet koostuvat mm. koivumäntyhaasta ja laajahkosta rantaniitystä. Monilajisella rantaniityllä kasvavat muun muassa sarat, rantalemmikki ja luhtaröllä. Kuivemmillä kohdilla viihtyy mm. harvinaistunut jäkki.
38	Aatula (v)	Äänekoski	Aatulan laidunalueella esiintyy koivuhakamaata, havupuuhakaa, metsälaidunta sekä laidunnettua metsää ja siellä täällä runsaskukkaista kuivaa ja tuoretta niittyä. Kasvilajisto koostuu pääasiassa tyyppillisistä niittylajeista, mutta siellä elää myös merkittävä määrä harvinaisia ja uhanalaisia kasveja ja eläimiä. Alueet kuuluvat Natura 2000 -verkostoon. Kohteen hirsirakennuksilla on maakunnallista rakennushistoriallista arvoa.

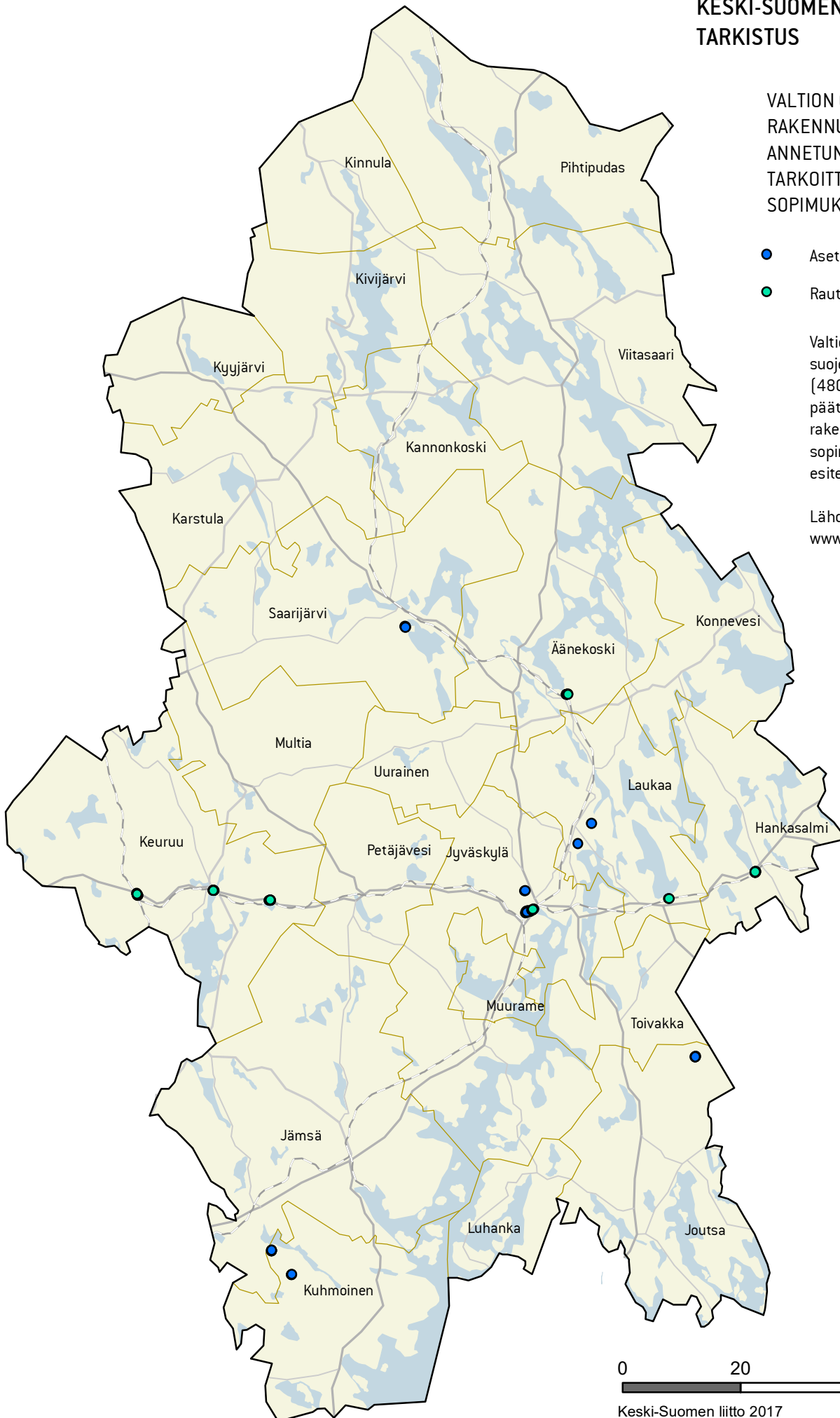
KESKI-SUOMEN MAAKUNTAKAAVAN TARKISTUS

VALTION OMISTAMIEN RAKENNUSTEN SUOJELUSTA ANNETUN ASETUKSEN (480/85) TARKOITTAMAT SEKÄ RAUTATIE-SOPIMUKSEN KOHTEET

- Asetuksen (480/85) kohteet
- Rautatiesopimuksen kohde

Valtion omistamien rakennusten suojelusta annetun asetuksen (480/85) nojalla Valtioneuvoston päätöksellä suojeltuja ja varjeltuja rakennuksia eikä rautatiesopimuksen (1998) kohteita esitetä kaavakartalla.

Lähde: Museovirasto 08/2017, www.nba.fi



0 20 40 km

Keski-Suomen liitto 2017

Pohjakartta-aineisto: Maanmittauslaitos 2016

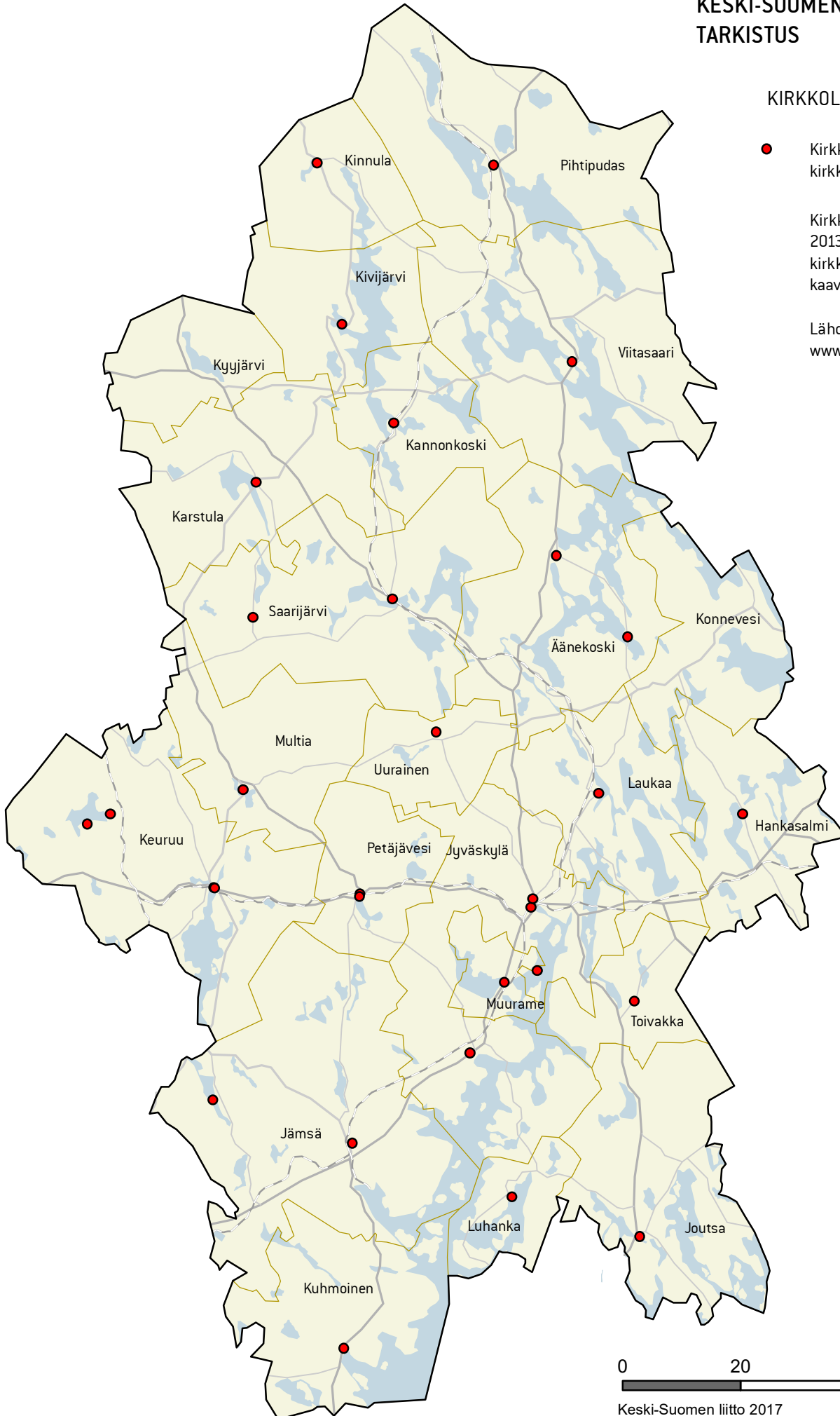
KESKI-SUOMEN MAAKUNTAKAAVAN TARKISTUS

KIRKKOLAILLA SUOJELLUT KIRKOT

- Kirkkolailla suojeltu kirkko

Kirkkolailla (1054/1993, 2013/895) suojeltuja kirkkoja ei esitetä kaavakartalla.

Lähde: Museovirasto 08/2017, www.nba.fi



0 20 40 km

Keski-Suomen liitto 2017

Pohjakartta-aineisto: Maanmittauslaitos 2016

KESKI-SUOMEN MAAKUNTAKAAVAN TARKISTUS
ALUELUETTELO - KULTTUURIYMPÄRISTÖ

Laeilla ja sopimuksilla suojellut rakennetut kulttuuriympäristöt

Laeilla ja sopimuksilla suojeltuja rakennettuja ympäristöjä ei esitetä kaavakartalla

Rakennussuojelulailla (60/1985) ja Lailla rakennusperinnön suojelusta (489/2010) suojellut kohteet

Lähde: Ympäristöministeriö 25.10.2015, Museoviraston Kulttuuriympäristön palveluikkuna,
<https://www.kyppi.fi> 3.1.2016

Kohde	Kunta	Kohdekuvaus/vahvistuspäätös
Jyväskylän Lyseon vanha päärakennus	Jyväskylä	vahvistuspäätös 16.1.2015 DnroYM6/531/2014
Valtiontalo (ent. Suojeluskuntatalo Suoja)	Jyväskylä	vahvistuspäätös 26.5.2000 N:o1/561/99
Uimahalli (uimahallin vanhimmat osat, 50 metrin allas ja allashuone), Seminaarinkatu 15	Jyväskylä	vahvistuspäätös 5.3.1997 N:o12/561/96
Säynätsalon kunnantalo	Jyväskylä	vahvistuspäätös 8.6.1995 N:o10/561/94
Työväentalo, Kauppakatu	Jyväskylä	vahvistuspäätös 27.11.1986 VN121/1986
Suvimäen talo (Nuoran talo), Taulumäentie 1	Jyväskylä	vahvistuspäätös 23.5.1985 VN60/1985
Ruotsulan tilan rakennuksia (päärakennus, aitta, navetta)	Jämsä	vahvistuspäätös 7.2.1991 N:o5007/561/90
Laikan pappila pihapiireineen (päärakennus, väentupa, ympäröivä pihapiiri ja puutarhan jäänteet)	Karstula	vahvistuspäätös 2.6.1999 N:o2,3/561/97
Haapamäki, Lennätin- ja viestiavojohtolinja (Pylväät 10-20, n. 500 m)	Keuruu	vahvistuspäätös 25.6.2013 DnroYM3/531/2013
Haapamäki, Lennätin- ja viestiavojohtolinja, vahtitupa (Radanvartijan vahtitupa Leponiemi, kellari, talousrakennus)	Keuruu	vahvistuspäätös 17.12.1999 N:o21,25/561/98
Kangasmannilan pappilan päärakennus, ent. kirkkoherran pappila (vanha pappila, aitta)	Keuruu	vahvistuspäätös 31.5.1972 N:o2113/55op.min.1971
Kolkanniemen pappila (päärakennus, pihapiiri puistoineen)	Saarijärvi	vahvistuspäätös 8.3.1990 N:o5517/561/89
Vuorelan talo	Viitasaari	vahvistuspäätös 26.10.1989 N:o4935/561/88
Riihihahon tilan rakennuksia pihapiireineen (Päärakennus/Riihihahon isotupa, aitta, aitta, navetta-talli, riihi, pihapiiri)	Äänekoski	vahvistuspäätös 17.12.1999 N:o35,39/561/98
Keski-Suomen opisto (Keski-Suomen opiston päärakennus)	Äänekoski	vahvistuspäätös 14.3.1985 VN31/1985

KESKI-SUOMEN MAAKUNTAKAAVAN TARKISTUS
ALUELUETTELO - KULTTUURIYMPÄRISTÖ

Valtion omistamien rakennusten suojelusta annetun asetuksen (480/85) nojalla Valtioneuvoston päätöksellä suojellut (luokat S1,S2,S3,S4) ja varjellut (luokat V1,V2,V3) rakennukset

Lähde: Museoviraston Kulttuuriympäristön palveluikkuna, <https://www.kyppi.fi> 3.1.2016

Kohde	Kunta	Suojellut	Varjellut
Juhanalan metsänvartijatila	Joutsa	Aitta, asuinrakennus, riihi, talousrakennus	
Jyväskylän yliopisto	Jyväskylä	Harjoituskoulu, henkilökunnan asuntola, liikuntatieteen laitos, Educa, Fennicum, Historica, Oppio, Villa Rana, Päärakennus, riihi, seminaarirakennus, talous- ja asuinrakennus, Philologica-Lozzi, urheiluhalli, voimistelusalii	
Keski-Suomen kotitalousopisto	Jyväskylä	Rvhtilä Opistorakennus	
Keski-Suomen kotitalousopisto	Jyväskylä	Vanha-Mankolan asuinrakennus	Uusi Mankola, mallitilan päärakennus, aitta, Vanha-Mankolan aitta
Vanha ortopedia	Jyväskylä		Jyväskylän entinen ortopediasairaala
Heretyn kämppäkartano	Kuhmoinen	Kämppä, käpykaristamo, sauna, talli	
Huhtalan tila	Kuhmoinen	Asuinrakennus, jyväaitta, jyvääaitta, savusauna, silpuslato, vaateaitta, vierastupa	
Järvinlinna (Kuhankosken ammattikoulu)	Laukaa	Oppilasrakennus	
Kuhankosken opetuskoti (Kuhankosken eritvisammattikoulu)	Laukaa	Päärakennus Päivälä	
Tarvaalan maatalousoppilaitos ja koulutila	Saarijärvi	Johtajan asuinrakennus, vanha koulurakennus, vilja-aitta	Poikien asuntola

Kirkkolaila (1054/1993, 2013/895) suojellut kirkot

Lähde: Museoviraston Kulttuuriympäristön palveluikkuna, <https://www.kyppi.fi> 3.1.2016

Kohde	Kunta
Hankasalmen kirkko	Hankasalmi
Joutsan kirkko	Joutsa
Jyväskylän kaupunginkirkko	Jyväskylä
Korpilahden kirkko	Jyväskylä
Säynätsalon kirkko	Jyväskylä
Taulumäen kirkko	Jyväskylä
Jämsän kirkko	Jämsä
Kuoreveden kirkko	Jämsä
Kannonkosken kirkko	Kannonkoski
Karstulan kirkko	Karstula
Keuruun kirkko	Keuruu
Keuruun vanha kirkko	Keuruu
Pihlajaveden kirkko	Keuruu
Pihlajaveden vanha kirkko	Keuruu
Kinnulan kirkko	Kinnula
Kivijärven kirkko	Kivijärvi
Kuhmoisten kirkko	Kuhmoinen
Laukaan kirkko (kirkko, tapuli)	Laukaa
Luhangan vanha kirkko	Luhanka
Multian kirkko	Multia
Muuramen kirkko	Muurame
Petäjaveden kirkko	Petäjävesi
Petäjaveden vanha kirkko	Petäjävesi
Pihtiputaan kirkko	Pihtipudas
Pylkönmäen kirkko	Saarijärvi
Saarijärven kirkko	Saarijärvi
Toivakan kirkko	Toivakka
Uuraisten kirkko	Uurainen
Viitasaaren kirkko	Viitasaari
Konginkankaan kirkko	Äänekoski
Sumiaisten kirkko (kirkko, tapuli)	Äänekoski

KESKI-SUOMEN MAAKUNTAKAAVAN TARKISTUS
ALUELUETTELO - KULTTUURIYMPÄRISTÖ

Rautatiesopimuksen (1998) kohteet

Lähde: Museoviraston Kulttuuriympäristön palveluikkuna, <https://www.kyppi.fi> 3.1.2016

Kohteen nimi	Kunta	Kohteet
Hankasalmen rautatieasema-alue	Hankasalmi	Asemarakennus, asuinkasarmi, kaksoisvahtitupa, liiterit, resinavaja, tavaramakasiini
Jyväskylän rautatieasema-alue	Jyväskylä	Asemapäällikön talo, asemapäällikön talousrakennus, asemarakennus, asemaravintola, asuinkasarmit, asuinkasarmien talousrakennus, talousrakennus
Asunnan rautatieasema-alue	Keuruu	Asemarakennus, kellari, liiterit, pumppuaseman hoitajan asuintalo, tavaramakasiini, yksinkertainen vahtitupa
Haapamäen rautatieasema	Keuruu	Asemarakennus, asemaravintola, asuinkasarmit, asuinkasarmien kellari, asuinkasarmien talousrakennus, kaksoisvahtitupa, lepohuone, liiterit, vahtituvan kellari, vesitorni, veturitallit
Keuruun rautatieasema-alue	Keuruu	Asemarakennus, asuinkasarmi, kaksoisvahtituvat, kellari, lepohuone, liiterit, veturitalli, yksinkertainen vahtitupa
Lievestuoreen rautatieasema-alue	Laukaa	Asemarakennus, tavaramakasiini
Suolahden vanhan aseman alue	Äänekoski	Asemarakennus, asuinkasarmi, kaksoisvahtituvat, kellari, lepohuone, liiterit, veturitalli, yksinkertainen vahtitupa

KESKI-SUOMEN MAAKUNTAKAAVAN TARKISTUS

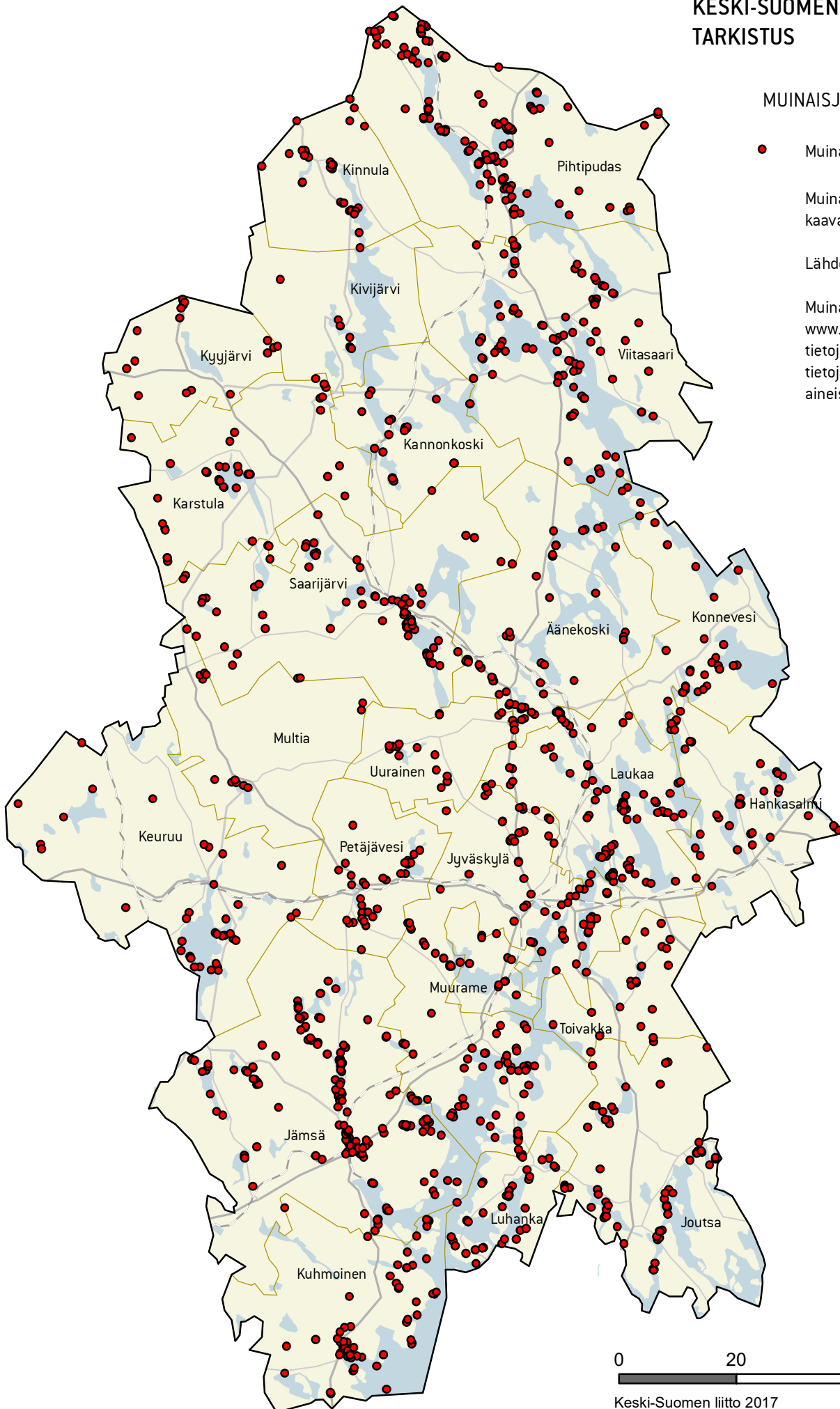
MUINAISJÄÄNNÖKSET

- Muinaisjäännös

Muinaisjäännöksiä ei esitetä kaavakartalla.

Lähde: Museovirasto 08/2017

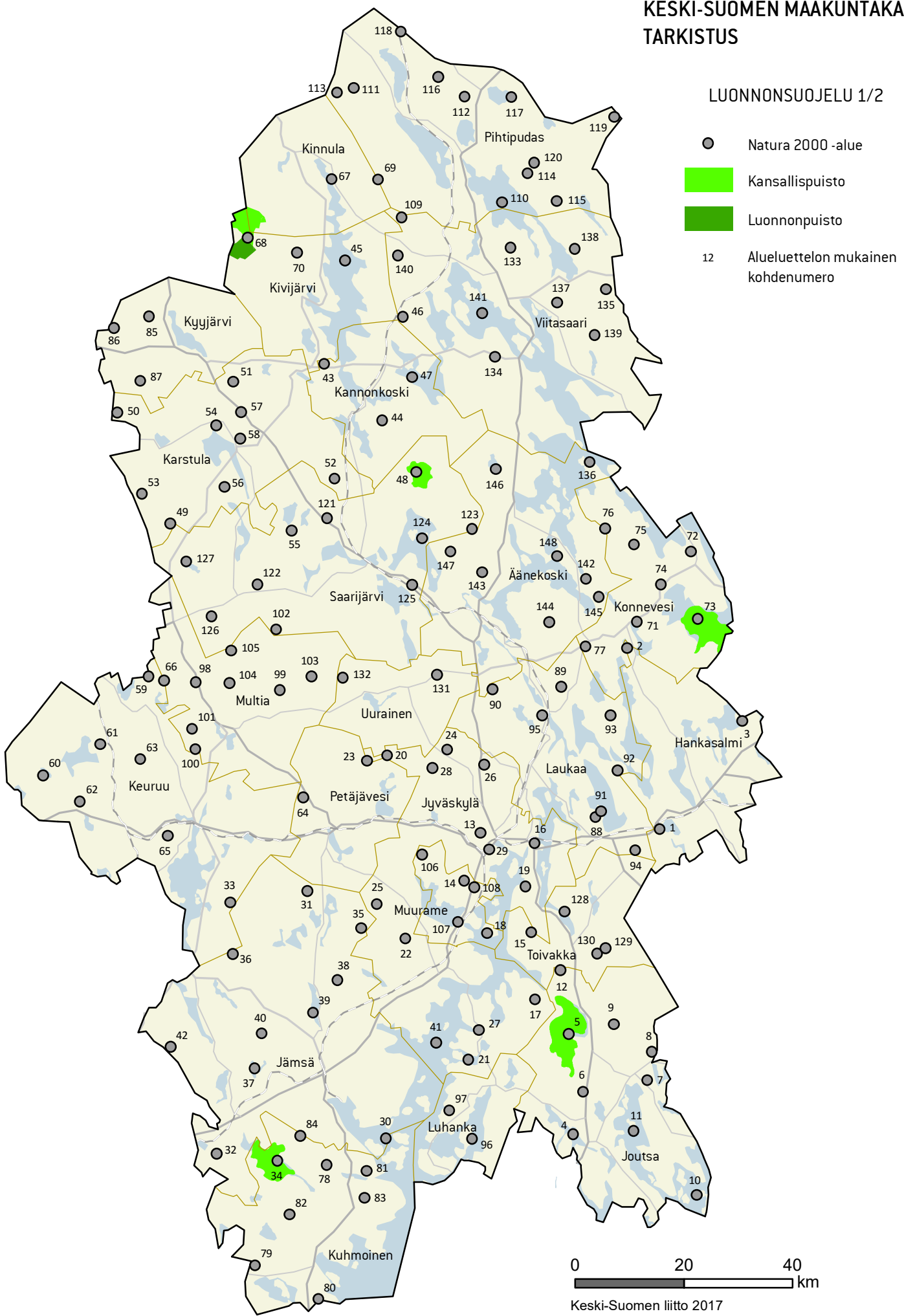
Muinaisjäännösrekisteri:
www.nba.fi/fi/tietopalvelut/tietojarjestelmat/kympariston_tietojarjestelma/aineistojen_lataaminen



0 20 40 km
Keski-Suomen liitto 2017
Pohjakartta-aineisto: Maanmittauslaitos 2016

KESKI-SUOMEN MAAKUNTAKAAVAN TARKISTUS

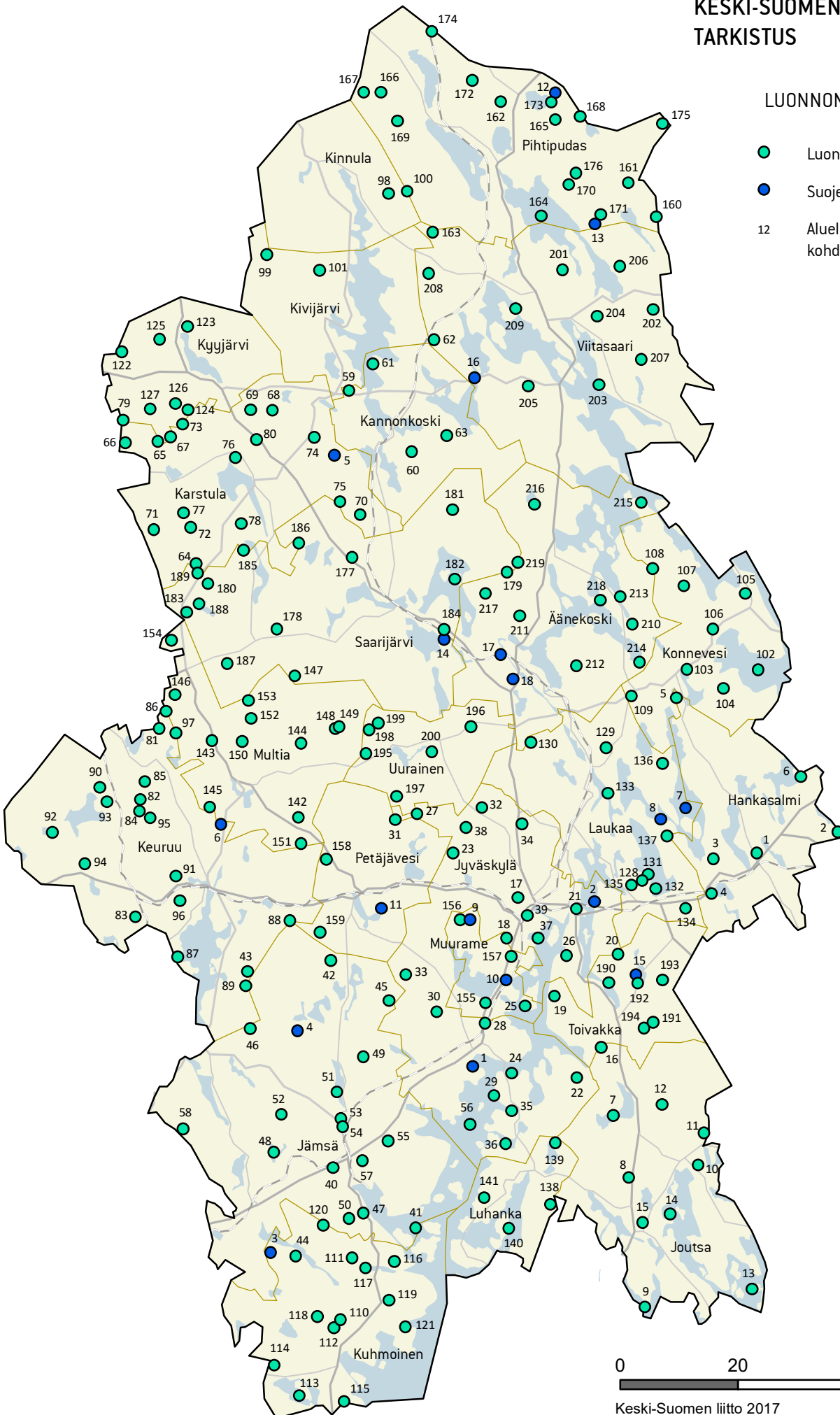
LUONNONSUOJELU 1/2



KESKI-SUOMEN MAAKUNTAKAAVAN TARKISTUS

LUONNONSUOJELU 2/2


- Luonnonsuojelualue
- Suojelualue
- 12 Alueluettelon mukainen kohdenumero



Keski-Suomen liitto 2017

Pohjakartta-aineisto: Maanmittauslaitos 2016

KESKI-SUOMEN MAAKUNTAKAAVAN TARKISTUS
ALUELUETTELO - LUONNONSUOJELU

Aluetunnus	Alueen nimi	Kunta	Merkinnä/Aluekuvaus	Kaavamääräykset
Natura 2000 -alue			Merkinnäällä osoitetaan Natura 2000- verkostoon kuuluva alue.	
1	Pieni-Kaihlanen	Hankasalmi	Natura-alue FI0900038	
2	Vanginvesi	Hankasalmi, Konnevesi	Natura-alue FI0900018	
3	Vihtamäen lettoräme	Hankasalmi	Natura-alue FI0900131	
4	Angesselkä - Puttolanselkä	Joutsa	Natura-alue FI0900143	
5	Haapasuo-Syysniemi-Rutajärvi-Kivijärvi	Joutsa	Natura-alue FI0900074. Alueeseen sisältyy valtakunnalliseen harjajensuojeluohjelmaan kuuluva Joutsniemi-Harjunkangas.	
6	Harvastensuo	Joutsa	Natura-alue FI0900020	
7	Keskisenlampi-Riionlampi	Joutsa	Natura-alue FI0900041	
8	Kälkäsuo-Lehmusuo	Joutsa	Natura-alue FI0900019	
9	Rokasuo	Joutsa	Natura-alue FI0900106	
10	Suonteen eteläosa	Joutsa	Natura-alue FI0900076	
11	Suonteen pohjoisosa	Joutsa	Natura-alue FI0900075	
12	Vällyvuori-Huuvuori-Haukkavuori	Joutsa, Toivakka	Natura-alue FI0900107	
13	Eerolanlahti-Rautpohjanlahti	Jyväskylä	Natura-alue FI0900033	
14	Härkösuu-Hongistonkorpi	Jyväskylä, Muurame	Natura-alue FI0900006	
15	Ilijärven alue	Jyväskylä, Toivakka	Natura-alue FI0900083	
16	Kanavuori-Koskenvuori	Jyväskylä	Natura-alue FI0900003	
17	Kivijärvenvuori-Mäyrämäen lehto	Jyväskylä	Natura-alue FI0900086	
18	Lullinvuori-Kustaanvuori-Härköpohja	Jyväskylä, Muurame	Natura-alue FI0900084	
19	Palstonvuori-Jääskelä	Jyväskylä	Natura-alue FI0900088	
20	Pohjoisjärven metsä	Jyväskylä	Natura-alue FI0900087	
21	Putkilahti	Jyväskylä	Natura-alue FI0900098	
22	Ristisuo	Jyväskylä	Natura-alue FI0900099	
23	Sallistensuo	Jyväskylä, Petäjävesi	Natura-alue FI0900008	
24	Syvöjanmäki	Jyväskylä	Natura-alue FI0900134	
25	Särkijärven metsä-Myllyvuori	Jyväskylä	Natura-alue FI0900096	
26	Tervajärvi	Jyväskylä	Natura-alue FI0900081	
27	Vaarunvuoret	Jyväskylä	Natura-alue FI0900039	
28	Vääräpään lammet ja lähteet	Jyväskylä	Natura-alue FI0900009	
29	Ylistörinne-Kylmänoron kalliot	Jyväskylä	Natura-alue FI0900022	
30	Edessalo-Haukkasalo	Jämsä, Kuhmoinen	Natura-alue FI0900078	
31	Hallinmäki	Jämsä	Natura-alue FI0900124	
32	Hepojärvi	Jämsä	Natura-alue FI0329002	
33	Huhkojärvi	Jämsä, Keuruu	Natura-alue FI0900029	
34	Isojärvi-Arvajanreitti	Jämsä, Kuhmoinen	Natura-alue FI0900101	
35	Jousmäki	Jämsä	Natura-alue FI0900148	
36	Matolammi-Mäntymäki	Jämsä	Natura-alue FI0320001	
37	Nytkymenjärvi	Jämsä	Natura-alue FI0900052	
38	Pitkäjärvenvuoren metsät	Jämsä	Natura-alue FI0900089	
39	Rasuanniemi	Jämsä	Natura-alue FI0900053	
40	Rotkovooren alue	Jämsä	Natura-alue FI0900100	
41	Vanhanselkä-Ruppavuori	Jämsä, Jyväskylä,	Natura-alue FI0900079	
42	Väärä-Väihä	Luhanka	Natura-alue FI0320002	
43	Heinäsuon alue	Jämsä	Natura-alue FI0900092	
44	Isolähteenpuro	Kannonkoski	Natura-alue FI0900036	
45	Kivijärvi	Kannonkoski, Kinnula, Kivijärvi	Natura-alue FI0900090	
46	Koivuvuori-Pienen Palojärven metsä	Kannonkoski, Viitasaari	Natura-alue FI0900129	
47	Kylkisaaret-Raakkipuron metsä-Pohjoiskallio	Kannonkoski	Natura-alue FI0900091	
48	Pyhä-Häkin alue	Kannonkoski, Saarijärvi	Natura-alue FI0900069	
49	Aittosuo-Leppäsuu-Uitusharju	Karstula, Saarijärvi	Natura-alue FI0900005	
50	Haukisuo-Härkäsuo-Kukkoneva	Karstula	Natura-alue FI0900093	
51	Kilpisuo	Karstula	Natura-alue FI0900140	
52	Kummunpuro	Karstula	Natura-alue FI0900133	

KESKI-SUOMEN MAAKUNTAKAAVAN TARKISTUS
ALUELUETTELO - LUONNONSUOJELU


53	Laihistenneva-Härkäneva-Vahvasenjoki	Karstula	Natura-alue FI0900055
54	Ruokolahti-Laikanlahti	Karstula	Natura-alue FI0900141
55	Saarijärven reitti	Karstula, Saarijärvi	Natura-alue FI0900025
56	Särkijärvi ja Iso Metsälampi	Karstula	Natura-alue FI0900051
57	Verhokangas	Karstula	Natura-alue FI0900004
58	Ylin	Karstula	Natura-alue FI0900135
59	Hirvijärvi	Keuruu	Natura-alue FI0900030
60	Pihlajanveden reitti	Keuruu	Natura-alue FI0900032
61	Pihlajavesi ja yläjuoksun pienvedet	Keuruu	Natura-alue FI0900123
62	Raiskin metsät	Keuruu	Natura-alue FI0900050
63	Siipikangas	Keuruu	Natura-alue FI0900037
64	Syrjäharju	Keuruu, Petäjävesi	Natura-alue FI0900085
65	Tuomistonjoki	Keuruu	Natura-alue FI0900082
66	Vesilahdensuo-Kurkisuo	Keuruu, Multia	Natura-alue FI0900109
67	Aholan laitumet	Kinnula	Natura-alue FI0900145
68	Salamajärven alue	Kinnula, Kivijärvi	Osa Natura-alueesta FI1001013
69	Seläntauksen suot	Kinnula, Pihtipudas	Natura-alue FI0900057
70	Silppolanraivio-Aittosuo-lehto	Kivijärvi	Natura-alue FI0900034
71	Honkaneva	Konnevesi	Natura-alue FI0900125
72	Isosuo	Konnevesi	Natura-alue FI0900064
73	Konnevesi-Kalaja-Niinivuori	Konnevesi	Osa Natura-alueesta FI0600032
74	Kytömurransuo	Konnevesi	Natura-alue FI0900026
75	Mertajärvi-Pieni-Selkiäinen	Konnevesi	Natura-alue FI0900130
76	Pyhäjärven lintuvesi	Konnevesi, Äänekoski	Natura-alue FI0900097
77	Ylä-Tankonen	Konnevesi	Natura-alue FI0900010
78	Hertunvuori	Kuhmoinen	Natura-alue FI0900095
79	Hopeaharjunkorpi	Kuhmoinen	Natura-alue FI0900049
80	Huhkainvuori	Kuhmoinen	Natura-alue FI0900102
81	Kaitajärvi	Kuhmoinen	Natura-alue FI0900115
82	Kylämän lammet	Kuhmoinen	Natura-alue FI0900060
83	Kärppäjärven alue	Kuhmoinen	Natura-alue FI0900126
84	Rajala	Kuhmoinen	Natura-alue FI0900139
85	Peuralamminneva	Kyyjärvi	Natura-alue FI0900031
86	Pohjoisneva	Kyyjärvi	Osa Natura-alueesta FI0800012
87	Saarisuo-Valleussuo-Löytösuo-Hirvilampi	Kyyjärvi	Natura-alue FI0900043
88	Alasuo	Laukaa	Natura-alue FI0900007
89	Hietasyrjäkangas-Sirkkaharju	Laukaa, Äänekoski	Natura-alue FI0900013. Alueeseen sisältyy valtakunnalliseen harjijensuojeluohjelmaan kuuluva Hietasyrjäkangas.
90	Hitonhauta-Kylmähauta-Hirvasjoki	Laukaa, Uurainen, Äänekoski	Natura-alue FI0900011
91	Hyppään alue	Laukaa	Natura-alue FI0900021
92	Kierälammen kalliot-Pyykkivuori	Laukaa	Natura-alue FI0900105
93	Lankamaan harjualue	Laukaa	Natura-alue FI0900012
94	Lapinjärvi-Teerikangas	Laukaa, Toivakka	Natura-alue FI0900103
95	Vatianjärven-Saraaveden alue	Laukaa, Äänekoski	Natura-alue FI0900104. Alueeseen sisältyy valtakunnalliseen harjijensuojeluohjelmaan kuuluva Oitinmäki.
96	Onkisalo-Herjaanselkä	Luhanka	Natura-alue FI0900077
97	Vahervuori	Luhanka	Natura-alue FI0900080
98	Housukosken alue	Multia	Natura-alue FI0900045
99	Joensuonkangas	Multia	Natura-alue FI0900110
100	Karjovuori	Multia	Natura-alue FI0900047
101	Koivulahti	Multia	Natura-alue FI0900042
102	Kulhanvuoren alue	Multia, Saarijärvi	Natura-alue FI0900112. Alueeseen sisältyy valtakunnalliseen harjijensuojeluohjelmaan kuuluva Kiviharju-Kulhanvuori.
103	Lampuodinsuo	Multia	Natura-alue FI0900146
104	Myllyvuori-Vilhusenmäki	Multia	Natura-alue FI0900108
105	Valkeisenjärvi-Särkilampi-Utusuo	Multia	Natura-alue FI0900073
106	Kuusmäki-Tikkamäki-Kirkkokangas-Valkeavuori	Muurame	Natura-alue FI0900111
107	Muuramenharju-Innanlahden lehto	Muurame	Natura-alue FI0900023. Alueeseen sisältyy valtakunnalliseen harjijensuojeluohjelmaan kuuluva Muuratharju.
108	Partastenmäet	Muurame	Natura-alue FI0900014
109	Kivineva-Karhunkangas	Pihtipudas, Viitasaari	Natura-alue FI0900117
110	Kolima	Pihtipudas, Viitasaari	Natura-alue FI0900072

KESKI-SUOMEN MAAKUNTAKAAVAN TARKISTUS

ALUELUETTELO - LUONNONSUOJELU

111	Louhivuori	Pihtipudas	Natura-alue FI0900136
112	Makkaran niitty	Pihtipudas	Natura-alue FI0900056
113	Multarinmeri-Harjuntakanen- Riitasuo	Pihtipudas	Natura-alue FI0900065
114	Rahkasuo	Pihtipudas	Natura-alue FI0900068
115	Suojärviensuo-Niittosuo	Pihtipudas	Natura-alue FI0900040
116	Suurisuo-Sepänsuo- Paanasenneva-Teerineva	Pihtipudas	Natura-alue FI0900058
117	Suurusneva	Pihtipudas	Natura-alue FI0900063
118	Syväjärvenlehto	Pihtipudas	Natura-alue FI0900044
119	Varisvuori-Louhukangas- Saukonlähde	Pihtipudas	Natura-alue FI0900061
120	Virkamäen letto-Kovasräme	Pihtipudas	Natura-alue FI0900132
121	Julmatlammit-Kitukorpi	Saarijärvi	Natura-alue FI0900017
122	Jylhänrinteen metsät	Saarijärvi	Natura-alue FI0900054
123	Lehtisenneva	Saarijärvi	Natura-alue FI0900137
124	Pyhäjärvi	Saarijärvi	Natura-alue FI0900027
125	Ristinien lähde	Saarijärvi	Natura-alue FI0900113
126	Silmäsuo-Kimagingjoki	Saarijärvi	Natura-alue FI0900127
127	Tervaniemen alue	Saarijärvi	Natura-alue FI0900128
128	Humalalahti-Pitkäjoen suu	Toivakka	Natura-alue FI0900024
129	Katajaneva-Vuorilammen alue- Huhtalampi	Toivakka	Natura-alue FI0900114
130	Palosenranta	Toivakka	Natura-alue FI0900144
131	Lotakonsuo	Uurainen	Natura-alue FI0900001
132	Oksalan Isosuo-Miehinkäisensuo	Uurainen	Natura-alue FI0900002
133	Haarapuronniitty-Vuorijärvi	Viitasaari	Natura-alue FI0900066
134	Hakovuori-Koljatti	Viitasaari	Natura-alue FI0900120
135	Heinä-Suvanto-Hetejärvi	Viitasaari	Natura-alue FI0900046
136	Keiteleen Listonniemi	Viitasaari, Äänekoski	Natura-alue FI0900035
137	Kolima-Keitele -koskireitti	Viitasaari	Natura-alue FI0900070
138	Muurainkorpi-Niittosuo	Viitasaari	Natura-alue FI0900116
139	Palokankaan lammet	Viitasaari	Natura-alue FI0900067
140	Ruokomäki	Viitasaari	Natura-alue FI0900118
141	Ylä-Keitele	Viitasaari	Natura-alue FI0900119
142	Hitonhauhan vuori	Äänekoski	Natura-alue FI0900028
143	Ison Särkijärven metsä- Metsokangas	Äänekoski	Natura-alue FI0900122
144	Jurvon alue-Jouhtisen metsä	Äänekoski	Natura-alue FI0900015
145	Kalajärvi-Kytänneva	Äänekoski	Natura-alue FI0900059
146	Kivetyt alue	Äänekoski	Natura-alue FI0900121
147	Myllykankaan metsä	Äänekoski	Natura-alue FI0900062
148	Peuravuori-Hoikanvuori	Äänekoski	Natura-alue FI0900016

KESKI-SUOMEN MAAKUNTAKAAVAN TARKISTUS
ALUELUETTELO - LUONNONSUOJELU

Aluekuvaus	Alueen nimi	Kunta	Merkintä/Aluekuvaus	Kaavamääräykset
Luonnonsuojelu- alue	 SI		Merkinnällä osoitetaan luonnonsuojelulain nojalla suojeltu tai suojeltavaksi tarkoitettu alue. Alueella on voimassa MRL 33 §:n mukainen ehdollinen rakentamisrajoitus. V = valtakunnallisesti arvokas, M = maakunnallisesti arvokas	Suojelumääräys: Alueella ei saa ryhtyä sellaisiin toimenpiteisiin, jotka saattavat vaarantaa alueen suojeluarvoja. Suojelumääräys on voimassa kunnes suojelualue varsinaisesti perustetaan. Naturaan tai suojeluohjelmiin kuulumattomat alueet on eritelty alueluettelossa ja niiden toteutus perustuu vapaaehtoisuuteen.
1	Keskisenlampi	Hankasalmi	Valtakunnallinen lintuvesiensuojeluohjelma. V	
2	Koukosenlammen laskupuro	Hankasalmi	Naturaan ja suojeluohjelmiin kuulumaton alue kokonaismaakuntakaavasta, soidensuojelullisesti arvokas. V	
3	Lirponmäen lehto	Hankasalmi	Valtakunnallinen lehtojensuojeluohjelma. V	
4	Pieni Kaihlanen	Hankasalmi	Valtakunnallinen lintuvesiensuojeluohjelma. Natura-alue FI0900038. V	
5	Vanginvesi	Hankasalmi, Konnevesi	Valtakunnallinen rantojensuojeluohjelma. Vesialue Natura-alue FI0900018. V	
6	Vihtamäen lettoräme	Hankasalmi	Natura-alue FI0900131. V	
7	Haapasuo-Syysniemi-Rutajärvi-Kivijärvi	Joutsa	Suurin osa kuuluu Leivonmäen kansallispuistoon. Valtakunnallinen rantojensuojeluohjelma: Rutajärvi. Vanhojen metsien suojeluohjelma: Ahola. Valtakunnallinen soidensuojelun perusohjelma: Haapasuo. Osa Joutsniemen - Harjunkankaan valtakunnallisesta harjunsuojeluohjelman alueesta. FINIBA-alue. Natura-alue FI0900074, johon liittyy Naturaan ja suojeluohjelmiin kuulumaton Kivisuo 4:n soidensuojelualue 3. VMK:sta. V	
8	Harvastensuo	Joutsa	Natura-alue FI0900020. V	
9	Jääsjärvi	Joutsa	FINIBA-alue. Valtakunnallinen rantojensuojeluohjelma. V	
10	Keskisenlampi ja Riionlampi	Joutsa	Valtakunnallinen lintuvesiensuojeluohjelma. Natura-alue FI0900041. V	
11	Kälkäsuo-Lehmussuo	Joutsa	Valtakunnallinen soidensuojelun perusohjelma. Natura-alue FI0900019. V	
12	Rokasuo	Joutsa	Valtakunnallinen soidensuojelun perusohjelma. Natura-alue FI0900106. V	
13	Suonteen eteläosa	Joutsa	Valtakunnallinen rantojensuojeluohjelma. FINIBA-alue. Natura-alue FI0900076. V	
14	Suonteen pohjoisosa	Joutsa	FINIBA-alue. Osa Natura-alueesta FI0900075. V	
15	Valklamminsuo	Joutsa	Naturaan ja suojeluohjelmiin kuulumaton alue kokonaismaakuntakaavasta, soidensuojelullisesti arvokas. M	
16	Vällyvuori-Haukkavuori	Joutsa, Toivakka	Osa Natura-alueesta FI0900107. V	
17	Eerolanlahti-Rautpohjanlahti	Jyväskylä	Valtakunnallinen lintuvesiensuojeluohjelma. Natura-alue FI0900033. V	
18	Härkönsuo-Hongistonkorpi	Jyväskylä, Muurame	Natura-alue FI0900006. V	
19	Ilijärven alue	Jyväskylä, Toivakka	Valtakunnallinen vanhojen metsien suojeluohjelma: Rupansuo, Katajalampi, Iilivuori ja Viitasenvuori. Valtakunnallinen soidensuojelun perusohjelma: Ruostesuo ja Kankaanpään letto. Osa Natura-alueesta FI0900083. V	
20	Ilvesjoen lehto	Jyväskylä	Valtakunnallinen lehtojensuojeluohjelma. V	
21	Kanavuori-Koskenvuori	Jyväskylä	Osa Natura-alueesta FI0900003. V	
22	Kivijärvenvuori-Mäyrämäen lehto	Jyväskylä	Lehtojensuojeluohjelma: Mäyrämäki. Natura-alue FI0900086. V	
23	Kukkomäki	Jyväskylä	Valtakunnallinen vanhojen metsiensuojeluohjelma. V	

KESKI-SUOMEN MAAKUNTAKAAVAN TARKISTUS
ALUELUETTELO - LUONNONSUOJELU

24	Livansaari ja Elliniemi	Jyväskylä	Naturaan ja suojeluohjelmiin kuulumaton alue kokonaismaakuntakaavasta, rantaluonoltaan arvokas. M
25	Lullinvuori-Kustaanvuori-Härköpohja	Jyväskylä, Muurame	Valtakunnallinen vanhojen metsien suojeluohjelma: Lullinvuori ja Kustaanvuori. Natura-alue FI0900084. V
26	Palstonvuori-Jääskelä	Jyväskylä	Valtakunnallinen vanhojen metsien suojeluohjelma: Palstonvuori ja Murtoiselän metsä. Natura-alue FI0900088. V
27	Pohjoisjärven metsä	Jyväskylä	Valtakunnallinen vanhojen metsien suojeluohjelma. Natura-alue FI0900087. V
28	Punavuoren lehto	Jyväskylä	Valtakunnallinen lehtojensuojeluohjelma. V
29	Pärnäsaari	Jyväskylä	Naturaan ja suojeluohjelmiin kuulumaton alue kokonaismaakuntakaavasta, rantaluonoltaan arvokas. M
30	Ristisuo	Jyväskylä	Natura-alue FI0900099. V
31	Sallistensuo	Jyväskylä,	Natura-alue FI0900008. V
32	Syvöjanmäki	Petäjävesi	Natura-alue FI0900134. V
33	Särkijärven metsä-Myllyvuori	Jyväskylä	Valtakunnallinen vanhojen metsien suojeluohjelma. Natura-alue FI0900096. V
34	Tervajärvi	Jyväskylä	Natura-alue FI0900081. V
35	Vaarunvuoret	Jyväskylä	Valtakunnallinen vanhojen metsien suojeluohjelma: Vaarunvuoret. Valtakunnallinen lehtojensuojeluohjelma: Oittilan jalavalehto. Valtakunnallinen rantojensuojeluohjelma: Päijänteen keskiosan saaristot ja rannat. Osa Natura-alueesta FI0900039. V
36	Viljamsaari	Jyväskylä	Valtakunnallinen lehtojensuojeluohjelma. FINIBA-alue. Osa Natura-alueesta FI0900098. V
37	Vähä-Urtti	Jyväskylä	Metsähallituksen metsien suojelukohde. M
38	Vääräpään lammet ja lähteet	Jyväskylä	Natura-alue FI0900009. V
39	Ylistönrinteen lehto	Jyväskylä	Valtakunnallinen lehtojensuojeluohjelma. Osa Natura-alueesta FI0900022. V
40	Alhojärvi	Jämsä	Valtakunnallinen lintuvesiensuojeluohjelma. V
41	Edessalo-Haukkasalo	Jämsä, Kuhmoinen	Valtakunnallinen rantojensuojeluohjelma. Valtakunnallinen vanhojen metsien suojeluohjelma: Edessalo. Osa Natura-alueesta FI0900078. V
42	Hallinmäki	Jämsä	Natura-alue FI0900124. V
43	Huhkojärvi	Jämsä, Keuruu	Valtakunnallinen rantojensuojeluohjelma. Natura-alue FI0900029. V
44	Isojärvi-Arvajanreitti	Jämsä, Kuhmoinen	Keskeisenä osana Isojärven kansallispuisto ja valtakunnallisen rantojensuojeluohjelman Arvajan reitti. FINIBA-alue. Osa Natura-alueesta FI0900101. V
45	Jousmäki	Jämsä	Natura-alue FI0900148. V
46	Matolampi-Mäntymäki	Jämsä	Natura-alue FI0320001. V
47	Myllykolun lehto	Jämsä	Valtakunnallinen lehtojensuojeluohjelma. V
48	Nytkymenjärvi	Jämsä	Valtakunnallinen rantojensuojeluohjelma. Natura-alue FI0900052. V
49	Pitkäjärvenvuoren metsät	Jämsä	Valtakunnallinen vanhojen metsien suojeluohjelma: Pitkäjärvenvuori, Ryönänkases, Riutanmäki ja Touhulanvuori. Natura-alue FI0900089. V
50	Rapaisvuori	Jämsä	Valtakunnallinen vanhojen metsien suojeluohjelma. V
51	Rasuanniemi	Jämsä	Natura-alue FI0900053. V
52	Rotkovuoren alue	Jämsä	Natura-alue FI0900100. V

KESKI-SUOMEN MAAKUNTAKAAVAN TARKISTUS
ALUELUETTELO - LUONNONSUOJELU

53	Ryönien lehto	Jämsä	Valtakunnallinen lehtojensuojeluohjelma. V
54	Ryönit	Jämsä	Naturaan ja suojeluohjelmiin kuulumaton alue kokonaismaakuntakaavasta, kasvillisuudeltaan arvokas. M
55	Säyrylän lehto	Jämsä	Valtakunnallinen lehtojensuojeluohjelma. V
56	Vanhanselkä-Ruppavuori	Jämsä, Jyväskylä, Luhanka	Valtakunnallinen vanhojen metsien suojeluohjelma: Ruppavuori, Haukkavuori ja Paatsalo. Valtakunnallinen rantojensuojeluohjelma: Paatsalo ja Harasaari. Osa Natura-alueesta FI0900079. V
57	Virmapyhän kalliot	Jämsä	Metsähallituksen metsien suojelukohde. M
58	Väärä-Väihi	Jämsä	Valtakunnallinen vanhojen metsien suojeluohjelma. Natura-alue FI0320002. V
59	Heinäsuon alue	Kannonkoski	Valtakunnallinen vanhojen metsien suojeluohjelma. Natura-alue FI0900092. V
60	Isolähteenpuro	Kannonkoski	Natura-alue FI0900036. V
61	Kivijärvi	Kannonkoski, Kivijärvi	Valtakunnallinen rantojensuojeluohjelma. Valtakunnallinen vanhojen metsien suojeluohjelma: Hiidenniemi eli Kusiaisniemi. Osa Natura-alueesta FI0900090. V
62	Koivuvuori-Pienen Palojärven metsä	Kannonkoski, Viitasaari	Valtakunnallinen vanhojen metsien suojeluohjelma. Natura-alue FI0900129. V
63	Kylkisaaret-Junninneva-Raakkipuro-Pohjoiskallio	Kannonkoski	Valtakunnallinen vanhojen metsien suojeluohjelma: Kylkisaaret ja Raakkipuro. Osa Natura-alueesta FI0900091, johon liittyvät Naturaan ja suojeluohjelmiin kuulumaton Junninnevan soidensuojelualue 3. VMK:sta sekä Metsähallituksen Raakkipuron metsäalue. V
64	Aittosuo-Leppäsuu	Karstula, Saarijärvi	Valtakunnallinen soidensuojelun perusohjelma: Aittosuo. Osa Natura-alueesta FI0900005. V
65	Alusneva	Karstula, Kyyjärvi	Naturaan ja suojeluohjelmiin kuulumaton alue 3. VMK:sta, soidensuojelullisesti arvokas. V
66	Haukisuo-Härkäsuo	Karstula	Osa Natura-alueesta FI0900093. V
67	Hornetinneva	Karstula, Kyyjärvi	Naturaan ja suojeluohjelmiin kuulumaton alue 3. VMK:sta, soidensuojelullisesti arvokas. M
68	Kantainsuo-Kitinsuo	Karstula	Naturaan ja suojeluohjelmiin kuulumaton alue 3. VMK:sta, soidensuojelullisesti arvokas. V
69	Kilpisuo	Karstula	Natura-alue FI0900140. V
70	Kummunpuro	Karstula	Natura-alue FI0900133. V
71	Laihistenneva-Vahvasenjoki	Karstula	Valtakunnallinen soidensuojelun perusohjelma: Laihistenneva. Osa Natura-alueesta FI0900055. V
72	Lehtomäensuo	Karstula	Naturaan ja suojeluohjelmiin kuulumaton alue 3. VMK:sta, soidensuojelullisesti arvokas. M
73	Pirttikankaanneva-Pirttiso 2-Rahkaneva 2	Karstula, Kyyjärvi	Naturaan ja suojeluohjelmiin kuulumaton alue 3. VMK:sta, soidensuojelullisesti arvokas. V
74	Pitkälän metsä	Karstula	Valtakunnallinen vanhojen metsien suojeluohjelma. V
75	Rontinneva	Karstula	Naturaan ja suojeluohjelmiin kuulumaton alue 3. VMK:sta, soidensuojelullisesti arvokas. M
76	Ruokolampi	Karstula	Osa Natura-alueesta FI0900141. V
77	Suoniemensuo	Karstula	Naturaan ja suojeluohjelmiin kuulumaton alue 3. VMK:sta, soidensuojelullisesti arvokas. M
78	Särkijärvi-Iso Metsälampi	Karstula, Saarijärvi	Valtakunnallinen lintuvesien suojeluohjelma. Natura-alue FI0900051. V

KESKI-SUOMEN MAAKUNTAKAAVAN TARKISTUS
ALUELUETTELO - LUONNONSUOJELU

79	Torisaari-Kelkkasuo	Karstula, Kyyjärvi	Naturaan ja suojeluohjelmiin kuulumaton alue kokonaismaakuntakaavasta, soidensuojelullisesti ja kulttuuriympäristöllisesti arvokas. M
80	Verhokangas-Kansansuo	Karstula	Osa alueesta Natura-alueelta FI0900004. V
81	Hirvijärven metsä	Keuruu	Valtakunnallinen vanhojen metsien suojeluohjelma. Natura-alue FI0900030. V
82	Jouhtineva	Keuruu	Naturaan ja suojeluohjelmiin kuulumaton alue 3. VMK:sta, soidensuojelullisesti arvokas. V
83	Kankamojärvi	Keuruu	Naturaan ja suojeluohjelmiin kuulumaton alue kokonaismaakuntakaavasta, linnustonsuojelullisesti arvokas. M
84	Karhusuo 1	Keuruu	Naturaan ja suojeluohjelmiin kuulumaton alue 3. VMK:sta, soidensuojelullisesti arvokas. V
85	Kivisuo 1	Keuruu	Naturaan ja suojeluohjelmiin kuulumaton alue 3. VMK:sta, soidensuojelullisesti arvokas. V
86	Kivisuo 3	Keuruu, Multia	Naturaan ja suojeluohjelmiin kuulumaton alue 3. VMK:sta, soidensuojelullisesti arvokas. M
87	Konttiaho	Keuruu	Valtakunnallinen vanhojen metsien suojeluohjelma. V
88	Lempaatsuo	Keuruu, Jämsä, Petäjävesi	Naturaan ja suojeluohjelmiin kuulumaton alue 3. VMK:sta, soidensuojelullisesti arvokas. V
89	Limpsingin rotkoalue	Keuruu	Naturaan ja suojeluohjelmiin kuulumaton alue kokonaismaakuntakaavasta, metsäluonnonaltaan arvokas. M
90	Pannuneva	Keuruu	Naturaan ja suojeluohjelmiin kuulumaton alue 3. VMK:sta, soidensuojelullisesti arvokas. M
91	Pieni Kivimäki ja Kivisuo	Keuruu	Valtakunnallinen vanhojen metsien suojeluohjelma. V
92	Pihlajaveden reitti	Keuruu	Valtakunnallinen rantojensuojeluohjelma. Vesialue Natura-alueelta FI0900032. V
93	Pihlajavesi ja yläjuoksun pienvedet	Keuruu	Valtakunnallinen lintuvesien suojeluohjelma: Heinävalkeinen ja Iso-Rimppi. Osa Natura-alueesta FI0900123, johon liittyvät Naturaan ja suojeluohjelmiin kuulumattomat soidensuojelualueet Isoneva 3 ja Kuolemaisensuo 3. VMK:sta. V
94	Raiskin metsät	Keuruu	Valtakunnallinen vanhojen metsien suojeluohjelma. Natura-alue FI0900050. V
95	Siipikangas	Keuruu	Valtakunnallinen vanhojen metsien suojeluohjelma. Natura-alue FI0900037. V
96	Tuomistonjoki	Keuruu	Natura-alue FI0900082. V
97	Vesilahdensuo-Kurkisuo	Keuruu, Multia	Valtakunnallinen soidensuojelun perusohjelma: Vesilahdensuo. Natura-alue FI0900109. V
98	Pirttineva	Kinnula	Naturaan ja suojeluohjelmiin kuulumaton alue 3. VMK:sta, soidensuojelullisesti arvokas. M
99	Salamajärven alue	Kinnula, Kivijärvi	Keskeisenä osana Salamajärven kansallispuisto ja Salamaperän luonnonpuisto. Valtakunnallinen soidensuojelun perusohjelma: Kirkkoneva-Juurikkasuo ja Soikealammenneva. Valtakunnallinen vanhojen metsien suojeluohjelma: Sikolampien metsä. FINIBA-alue. Metsähallituksen Huminakankaan metsäalue. Natura-alue FI1001013, johon liittyy Naturaan ja suojeluohjelmiin kuulumaton Koivulammen soidensuojelualue 3. VMK:sta. V

KESKI-SUOMEN MAAKUNTAKAAVAN TARKISTUS
ALUELUETTELO - LUONNONSUOJELU

100	Seläntauksen suot	Kinnula, Pihtipudas	Valtakunnallinen soidensuojelun perusohjelma: Väljänneva ja Kiemanneva. Valtakunnallinen vanhojen metsien suojeluohjelma: Lamminahonrinne. Natura-alue FI0900057, johon liittyy Naturaan ja suojeluohjelmiin kuulumaton Niskanevan soidensuojelualue 3. VMK:sta. V
101	Silppolanraivio-Aittosuo-lehto	Kivijärvi	Valtakunnallinen vanhojen metsien suojeluohjelma. Natura-alue FI0900034. V
102	Etelä-Konnevesi	Konnevesi	Ydinalueena Etelä-Konneveden kansallispuiston Keski-Suomen puoleinen osa. Valtakunnallinen rantojensuojeluohjelma. Osa Natura-alueesta FI0600032. V
103	Honkaneva	Konnevesi	Valtakunnallinen soidensuojelun perusohjelma. Natura-alue FI0900125. V
104	Honkojannotkon lehto	Konnevesi	Valtakunnallinen lehtojensuojeluohjelma. V
105	Isosuo	Konnevesi	Natura-alue FI0900064. V
106	Kytömurransuo	Konnevesi	Valtakunnallinen vanhojen metsien suojeluohjelma. Natura-alue FI0900026. V
107	Mertajärvi-Pieni-Selkiäinen	Konnevesi	Natura-alue FI0900130. V
108	Pyhäjärven lintuvesi	Konnevesi, Äänekoski	Valtakunnallinen lintuvesien suojeluohjelma. FINIBA-alue. Natura-alue FI0900097. V
109	Ylä-Tankonen	Konnevesi	Natura-alue FI0900010. V
110	Hakinharjun lehto	Kuhmoinen	Valtakunnallinen lehtojensuojeluohjelma. V
111	Hertunvuori	Kuhmoinen	Osa Natura-alueesta FI0900095. V
112	Hevoshaankorpi	Kuhmoinen	Naturaan ja suojeluohjelmiin kuulumaton alue kokonaismaakuntakaavasta, soidensuojelullisesti arvokas. V
113	Hiukeenniemi	Kuhmoinen	Naturaan ja suojeluohjelmiin kuulumaton alue kokonaismaakuntakaavasta, ranta- ja metsäluonnonltaan arvokas. M
114	Hopeaharjunkorpi	Kuhmoinen	Natura-alue FI0900049. V
115	Huhkainvuori	Kuhmoinen	Osa Natura-alueesta FI0900102. V
116	Kaitajärvi	Kuhmoinen	Valtakunnallinen vanhojen metsien suojeluohjelma. Natura-alue FI0900115. V
117	Kuorejärven purolehto	Kuhmoinen	Valtakunnallinen lehtojensuojeluohjelma. V
118	Kylämän lammet	Kuhmoinen	FINIBA-alue. Natura-alue FI0900060. V
119	Kärppäjärven alue	Kuhmoinen	Valtakunnallinen vanhojen metsien suojeluohjelma: Kuoppa-aho ja Portinvuori. Osa Natura-alueesta FI0900126. V
120	Rajala	Kuhmoinen	Natura-alue FI0900139. V
121	Rannanharjun pätkinälehto	Kuhmoinen	Valtakunnallinen lehtojensuojeluohjelma. V
122	Haapineva-Pohjoisneva-Valkeisneva	Kyyjärvi	Valtakunnallinen soidensuojelun perusohjelma: Pohjoisneva-Haapineva ja Koivikkoneva eli Valkeisneva. Osa Natura-alueesta FI0800012. V
123	Kaakkolamminneva	Kyyjärvi	Naturaan ja suojeluohjelmiin kuulumaton alue 3. VMK:sta, soidensuojelullisesti arvokas. M
124	Kotineva 1	Kyyjärvi	Naturaan ja suojeluohjelmiin kuulumaton alue 3. VMK:sta, soidensuojelullisesti arvokas. M
125	Peuralamminneva	Kyyjärvi	Natura-alue FI0900031. V
126	Pikkuhanhisenneva	Kyyjärvi, Karstula	Naturaan ja suojeluohjelmiin kuulumaton alue 3. VMK:sta, soidensuojelullisesti arvokas. M
127	Saarisuo-Valleussuo-Löytösuo-Hirvilampi	Kyyjärvi	Valtakunnallinen soidensuojelun perusohjelma: Valleussuo-Löytösuo. Natura-alue FI0900043. V
128	Alasuo	Laukaa	Natura-alue FI0900007. V

KESKI-SUOMEN MAAKUNTAKAAVAN TARKISTUS
ALUELUETTELO - LUONNONSUOJELU

129	Hällälähde	Laukaa	Osa Natura-alueesta FI0900013. V
130	Hitonhauta-Kylmähauta	Laukaa, Uurainen, Äänekoski	Valtakunnallinen soidensuojelun perusohjelma. Osa Natura-alueesta FI0900011. V
131	Hyyppää	Laukaa	Natura-alue FI0900021. V
132	Kirves-, Kivi- ja Lökkisaaret	Laukaa	Naturaan ja suojeluohjelmiin kuulumaton alue kokonaismaakuntakaavasta, rantaluonoltaan arvokas. M
133	Kuusaankoski - Saraakallio - Ranginniemi-Kirkkonieni	Laukaa	Osa Natura-alueesta FI0900104. V
134	Lapinjärvi-Teerikangas	Laukaa, Toivakka	Valtakunnallinen vanhojen metsien suojeluohjelma: Teerikangas. Valtakunnallinen lintuvesien suojeluohjelma: Lapinjärvi. Natura-alue FI0900103. V
135	Lummelammen lähteikkö ja Lummesuo	Laukaa	Naturaan ja suojeluohjelmiin kuulumaton alue kokonaismaakuntakaavasta, soidensuojelullisesti arvokas. M
136	Lähdesuo	Laukaa	Osa Natura-alueesta FI0900012. V
137	Pyykkivuori	Laukaa	Valtakunnallinen lehtojensuojeluohjelma. Osa Natura-alueesta FI0900105. V
138	Aukeasuo	Luhanka	Naturaan ja suojeluohjelmiin kuulumaton alue kokonaismaakuntakaavasta, soidensuojelullisesti arvokas. M
139	Hauhanlammen laskupuron lehto	Luhanka	Naturaan ja suojeluohjelmiin kuulumaton alue kokonaismaakuntakaavasta, metsäluonoltaan arvokas. M
140	Onkisalo-Herjaanselkä	Luhanka	Valtakunnallinen rantojensuojeluohjelma. Valtakunnallinen lehtojensuojeluohjelma: Molikon ja Molikonlammen laskupuron lehdot. Osa Natura-alueesta FI0900077. V
141	Vahervuori	Luhanka	Valtakunnallinen lehtojensuojeluohjelma: Vahervuoren lehdot. Natura-alue FI0900080. V
142	Heinäsuo 6	Multia	Naturaan ja suojeluohjelmiin kuulumaton alue 3. VMK:sta, soidensuojelullisesti arvokas. V
143	Housukosken alue	Multia	Valtakunnallinen vanhojen metsien suojeluohjelma. Osa Natura-alueesta FI0900045. V
144	Joensuonkangas	Multia	Valtakunnallinen vanhojen metsien suojeluohjelma. Natura-alue FI0900110. V
145	Karjovuori	Multia	Valtakunnallinen vanhojen metsien suojeluohjelma. Natura-alue FI0900047. V
146	Koppelojärvi	Multia	Naturaan ja suojeluohjelmiin kuulumaton alue kokonaismaakuntakaavasta, soidensuojelullisesti arvokas. M
147	Kulhanvuoren alue	Multia, Saarijärvi	Valtakunnallinen vanhojen metsien suojeluohjelma: Kulhanvuori, Viuhkavuori ja Saunalehto. Valtakunnallinen harjijensuojeluohjelma. Osa Natura-alueesta FI0900112. V
148	Lampuodinsuo	Multia	Valtakunnallinen soidensuojelun perusohjelma. Natura-alue FI0900146. V
149	Lauttasuo	Multia	Naturaan ja suojeluohjelmiin kuulumaton alue 3. VMK:sta, soidensuojelullisesti arvokas. V
150	Myllyvuori-Vilhusenmäki	Multia	Valtakunnallinen vanhojen metsien suojeluohjelma: Myllyvuori. Natura-alue FI0900108. V
151	Raatelampi	Multia	Naturaan ja suojeluohjelmiin kuulumaton alue kokonaismaakuntakaavasta, soidensuojelullisesti arvokas. M
152	Riihisuo-Peurunsuo	Multia	Naturaan ja suojeluohjelmiin kuulumaton alue 3. VMK:sta, soidensuojelullisesti arvokas. M

KESKI-SUOMEN MAAKUNTAKAAVAN TARKISTUS
ALUELUETTELO - LUONNONSUOJELU


153	Valkeisenjärvi-Särkilampi - Utusuo	Multia	Valtakunnallinen lintuvesien suojeluohjelma: Valkeisenjärvi ja Särkilampi. Natura-alue FI0900073. V
154	Varsasuo	Multia	Naturaan ja suojeluohjelmiin kuulumaton alue 3. VMK:sta, soidensuojelullisesti arvokas. M
155	Innanlahden lehto	Muurame	Osa Natura-alueesta FI0900023. V
156	Kuusmäki-Tikkamäki-Kirkkokangas-Valkeavuori	Muurame	Valtakunnallinen vanhojen metsien suojeluohjelma: Kuusimäki, Tikkamäki ja Kirkkokangas. Natura-alue FI0900111. V
157	Partasenmäet	Muurame	Valtakunnallinen vanhojen metsien suojeluohjelma. Natura-alue FI0900014. V
158	Syrjäharju	Petäjävesi	Valtakunnallinen vanhojen metsien suojeluohjelma. Osa Natura-alueesta FI0900085. V
159	Teerijärvensuo	Petäjävesi	Valtakunnallinen soidensuojelun perusohjelma. V
160	Hinkuanvuori	Pihtipudas	Naturaan ja suojeluohjelmiin kuulumaton alue kokonaismaakuntakaavasta, soidensuojelullisesti arvokas. M
161	Kaakkoneva	Pihtipudas	Naturaan ja suojeluohjelmiin kuulumaton alue kokonaismaakuntakaavasta, soidensuojelullisesti arvokas. V
162	Kaura-aho (Makkaran niitty)	Pihtipudas	Natura-alue FI0900056. V
163	Kivineva-Karhukangas	Pihtipudas, Viitasaari	Valtakunnallinen soidensuojelun perusohjelma: Kivineva. Valtakunnallinen vanhojen metsien suojeluohjelma: Karhukangas, Niinimäki ja Iso-Saukkosen metsä. Natura-alue FI0900117. V
164	Kolima	Pihtipudas, Viitasaari	Valtakunnallinen rantojensuojeluohjelma. FINIBA-alue. Natura-alue FI0900072. V
165	Lehmisuo	Pihtipudas	Naturaan ja suojeluohjelmiin kuulumaton alue 3. VMK:sta, soidensuojelullisesti arvokas. V
166	Louhuvuori	Pihtipudas	Natura-alue FI0900136. V
167	Multarinmeri-Harjuntakanen-Riitasuo	Pihtipudas	Valtakunnallinen vanhojen metsien suojeluohjelma: Harjuntakanen. Natura-alue FI0900065, johon liittyy Naturaan ja suojeluohjelmiin kuulumaton Saarijärvennevan soidensuojelualue 3. VMK:sta. V
168	Mörninsuo	Pihtipudas	Naturaan ja suojeluohjelmiin kuulumaton alue 3. VMK:sta, soidensuojelullisesti arvokas. V
169	Pieni Silmäsuo	Pihtipudas	Naturaan ja suojeluohjelmiin kuulumaton alue kokonaismaakuntakaavasta, soidensuojelullisesti arvokas. M
170	Rahkasuo	Pihtipudas	Natura-alue FI0900068. V
171	Suojärviensuo-Niittosuo	Pihtipudas	Valtakunnallinen soidensuojelun perusohjelma. Natura-alue FI0900040. V
172	Suurisuo-Sepänsuo-Paanasenneva-Teerineva	Pihtipudas	Valtakunnallinen soidensuojelun perusohjelma: Suurisuo-Sepänsuo ja Paanasenneva. Valtakunnallinen vanhojen metsien suojeluohjelma: Suurisuon metsät. Natura-alue FI0900058. V
173	Suurusneva	Pihtipudas	Natura-alue FI0900063. V
174	Syväjärvenlehto	Pihtipudas	Valtakunnallinen vanhojen metsien suojeluohjelma. Natura-alue FI0900044. V
175	Varisvuori-Louhukangas	Pihtipudas	Valtakunnallinen vanhojen metsien suojeluohjelma: Louhukangas. Natura-alue FI0900061. V
176	Virkamäen letto-Kovarsäme	Pihtipudas	Natura-alue FI0900132. V
177	Julmatlammit-Kitukorpi	Saarijärvi	Natura-alue FI0900017. V
178	Jylhänrinteen metsä	Saarijärvi	Natura-alue FI0900054. V
179	Lehtisenneva-Ruuhipuro	Saarijärvi, Äänekoski	Metsähallituksen Ruuhipuron soidensuojelualue. Natura-alue FI0900137. V

KESKI-SUOMEN MAAKUNTAKAAVAN TARKISTUS
ALUELUETTELO - LUONNONSUOJELU

180	Mäkelä	Saarijärvi	Metsähallituksen metsien suojelukohde. M
181	Pyhä-Häkin alue	Saarijärvi, Kannonkoski	Ydinalueena Pyhä-Häkin kansallispuisto. Valtakunnallinen vanhojen metsien suojaohjelma: Kylmämäen metsä. FINIBA-alue. Osa Natura-alueesta FI0900069. V
182	Pyhäjärvi	Saarijärvi, Äänekoski	Valtakunnallinen rantojensuojaohjelma. Natura- alue FI0900027. V
183	Rauskaneva	Saarijärvi	Naturaan ja suojeluohjelmiin kuulumaton alue 3. VMK:sta, soidensuojelullisesti arvokas. M
184	Ristiniemen lähteikkö	Saarijärvi	Natura-alue FI0900113. V
185	Ruostelähteennevan metsä	Saarijärvi	Valtakunnallinen vanhojen metsien suojaohjelma. V
186	Saarijärven reitti	Saarijärvi, Karstula	Valtakunnallinen rantojensuojaohjelma. Natura- alue FI0900025. V
187	Silmäsuo-Kiminginjoki	Saarijärvi	Natura-alue FI0900127. V
188	Tervaniemen alue	Saarijärvi	Osa Natura-alueesta FI0900128. V
189	Vasikkaneva	Saarijärvi, Karstula	Naturaan ja suojeluohjelmiin kuulumaton alue 3. VMK:sta, muodostaa Aittosuo-Leppäsuon kanssa soidensuojelullisesti arvokkaan kokonaisuuden. V
190	Humalalahti-Pitkäjoen suu	Toivakka	Natura-alue FI0900024. V
191	Katajaneva-Vuorilammen alue- Huhtalampi	Toivakka	Valtakunnallinen soidensuojelun perusohjelma: Katajaneva. Valtakunnallinen vanhojen metsien suojaohjelma: Vuori- ja Huhtalampi. Natura- alue FI0900114. V
192	Maunosensuo	Toivakka	Naturaan ja suojeluohjelmiin kuulumaton alue kokonaismaakuntakaavasta, soidensuojelullisesti arvokas. M
193	Nallinneva	Toivakka	Naturaan ja suojeluohjelmiin kuulumaton alue kokonaismaakuntakaavasta, soidensuojelullisesti arvokas. V
194	Palosenranta	Toivakka	Natura-alue FI0900144. V
195	Hankasuo	Uurainen	Naturaan ja suojeluohjelmiin kuulumaton alue 3. VMK:sta, soidensuojelullisesti arvokas. M
196	Lotakonsuo	Uurainen	Natura-alue FI0900001. V
197	Matosuo	Uurainen	Naturaan ja suojeluohjelmiin kuulumaton alue 3. VMK:sta, soidensuojelullisesti arvokas. M
198	Oksalan Isosuo-Miehinkäisensuo	Uurainen	Natura-alue FI0900002. V
199	Rumma-Viiłosuo	Uurainen	Metsähallituksen soidensuojelualue. V
200	Särkilampi	Uurainen	Valtakunnallinen lintuvesien suojeluohjelma. V
201	Haarapuroniitty-Vuorijärvi	Viitasaari	Valtakunnallinen vanhojen metsien suojaohjelma: Haarapuroniitty. Natura-alue FI0900066. V
202	Heinä-Suvanto	Viitasaari	Valtakunnallinen lintuvesien suojeluohjelma. Osa Natura-alueesta FI0900046. V
203	Kiminkiniemen lehmuslehdot	Viitasaari	Valtakunnallinen lehtojensuojaohjelma. V
204	Kolima-Keitele -koskireitti	Viitasaari	Osa Natura-alueesta FI0900070. V
205	Koljatti	Viitasaari	Osa Natura-alueesta FI0900120. V
206	Muurainkorpi-Niittosuo	Viitasaari	Valtakunnallinen soidensuojelun perusohjelma. Natura-alue FI0900116. V
207	Palokankaan lammet	Viitasaari	FINIBA-alue. Natura-alue FI0900067. V
208	Ruokomäki	Viitasaari	Valtakunnallinen vanhojen metsien suojaohjelma. Natura-alue FI0900118. V
209	Sadinsaari-Marjosaari- Kalliosaaret-Ukonniemi	Viitasaari	Valtakunnallinen vanhojen metsien suojaohjelma: Sadinsaari. Osa Natura-alueesta FI0900119. V
210	Hitonhaudanvuori	Äänekoski	Osa Natura-alueesta FI0900028. V

KESKI-SUOMEN MAAKUNTAKAAVAN TARKISTUS
ALUELUETTELO - LUONNONSUOJELU

211	Ison Särkijärven metsä-Metsokangas	Äänekoski	Valtakunnallinen vanhojen metsien suojeluohjelma: Metsokangas. Natura-alue FI0900122. V
212	Jouhtisen metsä	Äänekoski	Valtakunnallinen vanhojen metsien suojeluohjelma. Osa Natura-alueesta FI0900015. V
213	Jylhänvuori	Äänekoski	Naturaan ja suojeluohjelmiin kuulumaton alue kokonaisuusmaakuntakaavasta, metsiensuojelullisesti arvokas. M
214	Kalajärvi-Kytänneva	Äänekoski	Valtakunnallinen lintuvesien suojeluohjelma ja FINIBA-alue: Kalajärvi. Natura-alue FI0900059. V
215	Keiteleen Listonniemi	Äänekoski, Viitasaari	Valtakunnallinen rantojensuojeluohjelma. Osa Natura-alueesta FI0900035. V
216	Kivetyt alue	Äänekoski	Valtakunnallinen vanhojen metsien suojeluohjelma: Muronaho ja Räihänniemi. Osa Natura-alueesta FI0900121. V
217	Myllykankaan metsä	Äänekoski	Natura-alue FI0900062. V
218	Peuravuori	Äänekoski	Osa Natura-alueesta FI0900016. V
219	Pyhäkankaan lähteikkö	Äänekoski	Naturaan ja suojeluohjelmiin kuulumaton alue kokonaisuusmaakuntakaavasta, kasvillisuudeltaan arvokas. M

Aluekuvaus	Alueen nimi	Kunta	Merkintä/Aluekuvaus	Kaavamääräykset
Suojelualue			Merkinnällä osoitetaan suojelualue, joka voidaan toteuttaa luonnonsuojelulain ja/tai muun lainsäädännön perusteella. Alueella on voimassa MRL 33 §:n mukainen ehdollinen rakentamisrajoitus.	Suojelumääräys: Alueella ei saa ryhtyä sellaisiin toimenpiteisiin, jotka saattavat vaarantaa alueen suojeluarvoja.
1	Juurikkajärvi	Jyväskylä	Naturaan ja suojeluohjelmiin kuulumaton alue kokonaisuusmaakuntakaavasta, linnustonsuojelullisesti arvokas.	
2	Leppälahden luonnonhoitometsä	Jyväskylä	Metsähallituksen metsien suojelukohde.	
3	Isojärven suojelumetsä	Jämsä, Kuhmoinen	Isojärven kansallispuistoon liittyvä Metsähallituksen Isojärven suojelumetsä.	
4	Vatajanjoki	Jämsä	Naturaan ja suojeluohjelmiin kuulumaton alue kokonaisuusmaakuntakaavasta, virtavesien suojelun kannalta arvokas.	
5	Vastinginjärvi	Karstula	Naturaan ja suojeluohjelmiin kuulumaton alue kokonaisuusmaakuntakaavasta, linnustonsuojelullisesti arvokas.	
6	Tamppikoski	Keuruu, Multia	Naturaan ja suojeluohjelmiin kuulumaton alue kokonaisuusmaakuntakaavasta, virtavesien suojelun kannalta arvokas.	
7	Selkäsaaret	Laukaa	Naturaan ja suojeluohjelmiin kuulumaton alue kokonaisuusmaakuntakaavasta, rantaluonoltaan arvokas.	
8	Simunankoski	Laukaa	Koskiensuojelulaki. Naturaan ja suojeluohjelmiin kuulumaton alue kokonaisuusmaakuntakaavasta, virtavesien suojelun kannalta arvokas.	
9	Kuusmäen-Tikkamäen suojelumetsä	Muurame	Kuusmäki-Tikkamäki-Kirkkokangas-Valkeavuori - Natura-alueeseen liittyvä Metsähallituksen Kuusmäen-Tikkamäen suojelumetsä.	
10	Muuramenjoki	Muurame	Naturaan ja suojeluohjelmiin kuulumaton alue kokonaisuusmaakuntakaavasta, virtavesien suojelun kannalta arvokas.	

KESKI-SUOMEN MAAKUNTAKAAVAN TARKISTUS
ALUELUETTELO - LUONNONSUOJELU

11	Könkköjoki	Petäjavesi	Naturaan ja suojeleohjelmiin kuulumaton alue kokonaismaakuntakaavasta, virtavesien suojelun kannalta arvokas.	
12	Ala-Peninginjärvi	Pihtipudas	Naturaan ja suojeleohjelmiin kuulumaton alue kokonaismaakuntakaavasta, linnustonsuojelullisesti arvokas.	
13	Rättisuo	Pihtipudas	Metsähallituksen soidensuojelualue.	
14	Summakoski	Saarijärvi	Naturaan ja suojeleohjelmiin kuulumaton alue kokonaismaakuntakaavasta, virtavesien suojelun kannalta arvokas.	
15	Liikalanlampi	Toivakka	Naturaan ja suojeleohjelmiin kuulumaton alue kokonaismaakuntakaavasta, linnustonsuojelullisesti arvokas.	
16	Huopanankoski	Viitasaari	Koskiensuojelulaki. Naturaan ja suojeleohjelmiin kuulumaton alue kokonaismaakuntakaavasta, virtavesien suojelun kannalta arvokas.	
17	Naarakoski	Äänekoski	Koskiensuojelulaki. Naturaan ja suojeleohjelmiin kuulumaton alue kokonaismaakuntakaavasta, virtavesien suojelun kannalta arvokas.	
18	Niiniveden Pohjoislahti	Äänekoski	Naturaan ja suojeleohjelmiin kuulumaton alue kokonaismaakuntakaavasta, linnustonsuojelullisesti arvokas.	
Aluekuvaus	Alueen nimi	Kunta	Merkintä/Aluekuvaus	Kaavamääräykset
KP/LP			Kansallispuisto/luonnonpuisto	

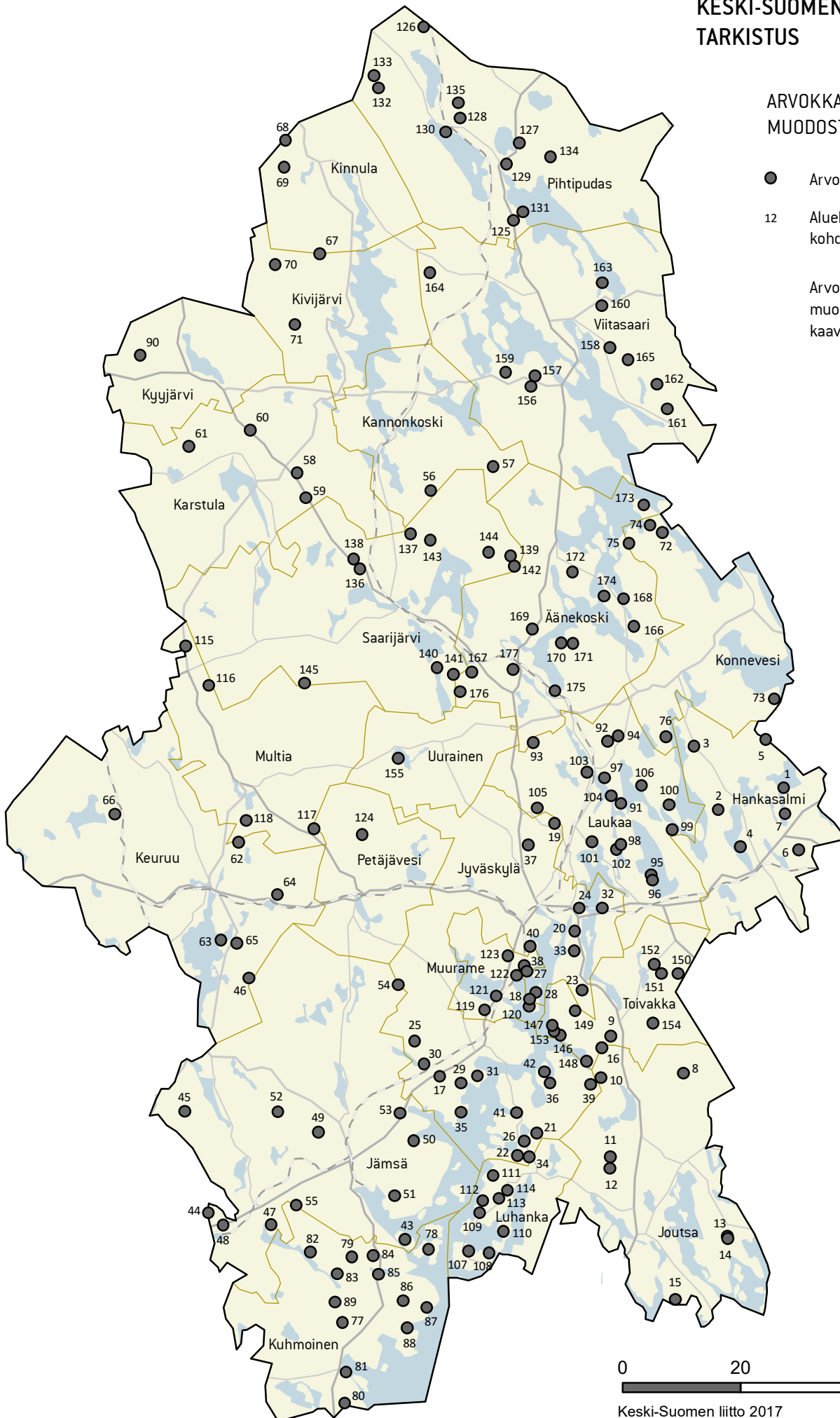
KESKI-SUOMEN MAAKUNTAKAAVAN TARKISTUS

ARVOKKAAT GEOLOGISET MUODOSTUMAT

● Arvokas geologinen muodostuma

12 Alueluettelon mukainen kohdenumero

Arvokkaita geologisia muodostumia ei esitetä kaavakartalla.



0 20 40 km

Keski-Suomen liitto 2017

Pohjakartta-aineisto: Maanmittauslaitos 2016

KESKI-SUOMEN MAAKUNTAKAAVAN TARKISTUS
ALUELUETTELO - LUONNONSUOJELU

ARVOKKAAT GEOLOGISET MUODOSTUMAT

Kohteita ei esitetä kaavakartalla

Nro	Alueen nimi	Kunta	Muodostuma
1	Hiidenvuori	Hankasalmi	Kallioalue
2	Lyötimäki	Hankasalmi	Moreenimuodostuma
3	Ohenmäki-Kaiturinvuori	Hankasalmi	Kallioalue
4	Paasiniemenvuori	Hankasalmi	Moreenimuodostuma
5	Punainenvuori	Hankasalmi	Kallioalue
6	Sauvomäki	Hankasalmi	Moreenimuodostuma
7	Sauvoniemi	Hankasalmi	Moreenimuodostuma
8	Huhtapurun drumliiniparvi	Joutsa	Moreenimuodostuma
9	Huuvuori-Kuivavuori-Kylkisvuori	Joutsa, Toivakka	Kallioalue
10	Isovuori-Matkuksenkolu	Joutsa	Kallioalue
11	Joutsniemi-Harjunkangas	Joutsa	Harjualue
12	Jumpeli	Joutsa	Tuuli- tai rantakerrostuma
13	Karttuuvuori	Joutsa	Kallioalue
14	Karttuuvuori	Joutsa	Moreenimuodostuma
15	Myllyvuori-Kaituuvuori	Joutsa	Kallioalue
16	Vällyvuori-Jouhtvuori	Joutsa, Toivakka	Kallioalue
17	Autionvuori	Jyväskylä	Kallioalue
18	Hakolanvuori-Suovuori	Jyväskylä, Muurame	Kallioalue
19	Halsvuori	Jyväskylä, Laukaa	Kallioalue
20	Haukkavuori-Pekonmäki	Jyväskylä	Kallioalue
21	Housuvuori	Jyväskylä	Kallioalue
22	Huuvuori	Jyväskylä	Kallioalue
23	Hyppyriäisenmäki	Jyväskylä	Kallioalue
24	Kanavuori-Koskenvuori	Jyväskylä	Kallioalue
25	Kattilavuori	Jyväskylä	Kallioalue
26	Kettuvuori	Jyväskylä	Kallioalue
27	Kinkovuori	Jyväskylä, Muurame	Kallioalue
28	Kontinvuori	Jyväskylä	Kallioalue
29	Könkkölänvuori-Ruppavuori	Jyväskylä	Kallioalue
30	Leustun reunamoreeni	Jyväskylä	Moreenimuodostuma
31	Muuraisvuori-Haukkavuori	Jyväskylä	Kallioalue
32	Myllykangas	Jyväskylä	Moreenimuodostuma
33	Mäyrävuori	Jyväskylä	Kallioalue
34	Nokkosenmäki-Tuohivuori	Jyväskylä, Luhanka	Kallioalue
35	Oravivuori-Kukkulankorpi-Korppivuori	Jyväskylä	Kallioalue
36	Pajuvuori	Jyväskylä	Kallioalue
37	Punavuori	Jyväskylä	Kallioalue
38	Raudanriutta	Jyväskylä, Muurame	Kallioalue
39	Rouvinmäki-Lehtimäki	Jyväskylä, Joutsa	Kallioalue
40	Sarvivuori-Haapavuori	Jyväskylä, Muurame	Kallioalue
41	Vaarunvuoret	Jyväskylä	Kallioalue
42	Vilhuniemen kallioalue	Jyväskylä	Kallioalue
43	Edessalo	Jämsä	Kallioalue
44	Harovuori-Kalkunkorkee	Jämsä	Kallioalue
45	Hopeavuori	Jämsä	Kallioalue
46	Huhkojärven rotko	Jämsä, Keuruu	Kallioalue
47	Jyrkysvuori-Lohivuori	Jämsä	Kallioalue
48	Jänenvuori-Hirmunvuori	Jämsä	Kallioalue
49	Kaipolanvuori-Tupavuori	Jämsä	Kallioalue
50	Mustikkavuoren kallioalue	Jämsä	Kallioalue
51	Nevonvuori-Iso Koiravuori	Jämsä	Kallioalue
52	Rotkavuoren kallioalue	Jämsä	Kallioalue
53	Ruonanvuori	Jämsä	Kallioalue
54	Syrjäjärvien harju	Jämsä, Jyväskylä	Harjualue
55	Vororotin kallioalue	Jämsä, Kuhmoinen	Kallioalue
56	Haarajärven harjualue	Kannonkoski	Harjualue

KESKI-SUOMEN MAAKUNTAKAAVAN TARKISTUS
ALUELUETTELO - LUONNONSUOJELU

57	Pilkkanevan kumpumoreenialue	Kannonkoski	Moreenimuodostuma
58	Heinäjoki (Silmäsuo-Kettuneva)	Karstula	Harjualue
59	Karametsän dyynialue	Karstula	Harjualue
60	Mätäsrammen dyynialue (Kiminki)	Karstula	Harjualue
61	Teerijärven kumpumoreenialue	Karstula	Moreenimuodostuma
62	Kypärävuori	Keuruu	Kallioalue
63	Käänetyyniemi	Keuruu	Harjualue
64	Lapinlahden reunamoreeni	Keuruu	Moreenimuodostuma
65	Lintusyrjänharju	Keuruu	Harjualue
66	Vähä-Kömin drumliini	Keuruu	Moreenimuodostuma
67	Kontuvuori	Kinnula, Kivijärvi	Tuuli- tai rantakerrostuma
68	Mustikkakangas	Kinnula	Moreenimuodostuma
69	Vehkakukkulat	Kinnula	Moreenimuodostuma
70	Rajakangas	Kivijärvi	Moreenimuodostuma
71	Sivakkalampien kumpumoreenialue	Kivijärvi	Moreenimuodostuma
72	Kantianvuori	Konnevesi	Kallioalue
73	Keulatniemi-Haukkaniemi	Konnevesi	Kallioalue
74	Rokkavuoret	Konnevesi	Kallioalue
75	Sorvavuori	Konnevesi	Kallioalue
76	Voipiovuori-Petäjikkömäki	Konnevesi	Kallioalue
77	Hakinharju	Kuhmoinen	Harjualue
78	Haukkasalo-Koisalo	Kuhmoinen	Kallioalue
79	Hertunvuoren kallioalue	Kuhmoinen	Kallioalue
80	Huhkainvuori	Kuhmoinen	Kallioalue
81	Kaukkaanvuori	Kuhmoinen	Kallioalue
82	Konivuori-Väärävuori	Kuhmoinen	Kallioalue
83	Kotavuori-Hongiston kallioalue	Kuhmoinen	Kallioalue
84	Lahnavuori	Kuhmoinen	Kallioalue
85	Peltolankylän Harjunmäki	Kuhmoinen	Harjualue
86	Portinvuori-Roninvuori	Kuhmoinen	Kallioalue
87	Pyhänpää-Syrjänvuori	Kuhmoinen	Kallioalue
88	Rannanharju	Kuhmoinen	Harjualue
89	Sarvaharju ja aarnihauta	Kuhmoinen	Harjualue
90	Huumarkankaan dyynialue	Kyyjärvi	Harjualue
91	Ahvenpyhä	Laukaa	Moreenimuodostuma
92	Hietasyrjänkangas	Laukaa	Harjualue
93	Hitonhaudan kallioalue	Laukaa, Äänekoski	Kallioalue
94	Huosiaisharju	Laukaa	Moreenimuodostuma
95	Hyppäänvuori	Laukaa	Kallioalue
96	Hyppäänvuori	Laukaa	Moreenimuodostuma
97	Kaakkolammen reunamoreeni	Laukaa	Moreenimuodostuma
98	Kiikkumäki-Muorinmäki	Laukaa	Harjualue
99	Kukkovuori-Pyykkivuori	Laukaa, Hankasalmi	Kallioalue
100	Lankavuori	Laukaa	Moreenimuodostuma
101	Lääsänmäki	Laukaa	Moreenimuodostuma
102	Muorinmäki	Laukaa	Harjualue
103	Oitinmäki	Laukaa	Harjualue
104	Saraakallio	Laukaa	Kallioalue
105	Vääränvuori	Laukaa	Kallioalue
106	Äidinvuori	Laukaa	Kallioalue
107	Haukivuori-Lylyvuori	Luhanka	Kallioalue
108	Ison Pirttivuoren kalliomaasto	Luhanka	Kallioalue
109	Kankaisvuori-Hiekkavuori	Luhanka	Kallioalue
110	Onkisalo	Luhanka	Kallioalue
111	Rauanvuori-Juurikkavuoren kalliomaasto	Luhanka	Kallioalue
112	Syväniemen-Pukkivuoren kalliomaasto	Luhanka	Kallioalue
113	Vahervuori	Luhanka	Kallioalue
114	Virkavuori	Luhanka	Kallioalue
115	Hyyrynkangas	Multia	Moreenimuodostuma
116	Korhonkangas	Multia	Moreenimuodostuma
117	Lopakankangas	Multia	Harjualue
118	Valkeisperän Valkeiskangas	Multia	Harjualue

KESKI-SUOMEN MAAKUNTAKAAVAN TARKISTUS

ALUELUETTELO - LUONNONSUOJELU

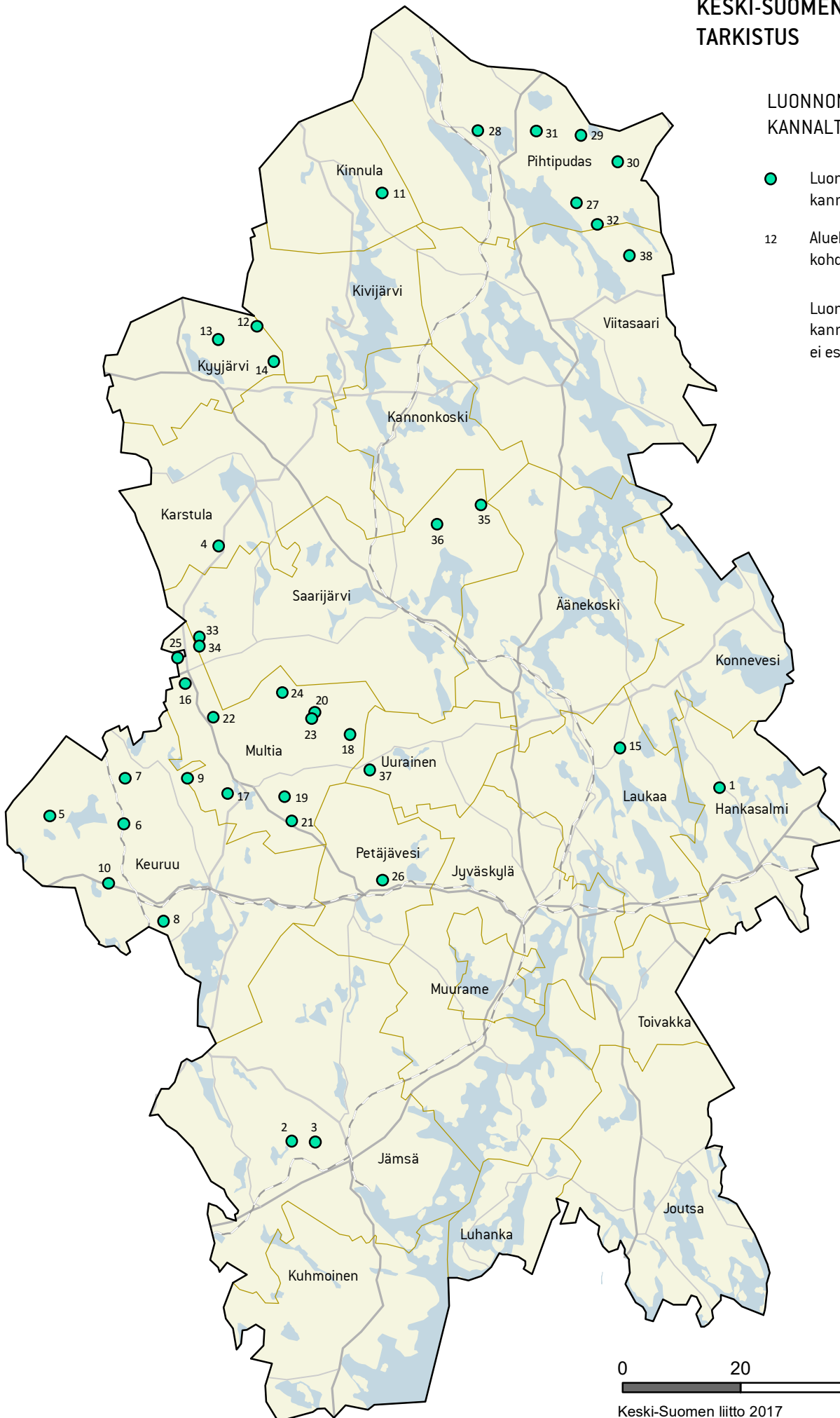
119	Lamminmäen-Kiviojan reunamoreeni	Muurame	Moreenimuodostuma
120	Lullinvuori	Muurame	Kallioalue
121	Muuratharju	Muurame	Harjualue
122	Paavalinvuori	Muurame	Kallioalue
123	Syrjälän kumpumoreenialue	Muurame	Moreenimuodostuma
124	Kipakynnäänmäet	Petäjävesi	Moreenimuodostuma
125	Ilosvuori-Huuhkaisvuori	Pihtipudas	Kallioalue
126	Iso-Olloven kumpumoreenialue	Pihtipudas	Moreenimuodostuma
127	Kanasensuon reunamoreeni	Pihtipudas	Moreenimuodostuma
128	Liperinkankaat	Pihtipudas	Moreenimuodostuma
129	Mäntyvuori	Pihtipudas	Moreenimuodostuma
130	Pilkkämäki	Pihtipudas	Harjualue
131	Pitkähiekka	Pihtipudas	Tuuli- tai rantakerrostuma
132	Puikkolammen kumpumoreenialue	Pihtipudas	Moreenimuodostuma
133	Pyydysjärven kumpumoreenialue	Pihtipudas	Moreenimuodostuma
134	Soidinvuori	Pihtipudas	Moreenimuodostuma
135	Teerinevan kumpumoreenialue	Pihtipudas	Moreenimuodostuma
136	Ahvenlampi	Saarijärvi	Harjualue
137	Horonjärven kumpumoreenialue	Saarijärvi	Moreenimuodostuma
138	Julmatlammit	Saarijärvi	Kallioalue
139	Kangasjärven dyyni	Saarijärvi	Harjualue
140	Lanneveden Kirkkoharju	Saarijärvi	Harjualue
141	Leppälamminvuoren kumpumoreenialue	Saarijärvi, Äänekoski	Moreenimuodostuma
142	Pyhänkangas	Saarijärvi	Harjualue
143	Saarinevan kumpumoreenialue	Saarijärvi	Moreenimuodostuma
144	Syrjäharju	Saarijärvi	Harjualue
145	Kulhanvuori-Karhunkangas	Saarijärvi, Multia	Harjualue
146	Haukkämäki	Toivakka	Tuuli- tai rantakerrostuma
147	Haukkavuori	Toivakka	Kallioalue
148	Haukkavuori	Toivakka, Joutsa	Kallioalue
149	Iilivuoren kalliomaasto	Toivakka	Kallioalue
150	Iso-Kankaisen kumpumoreenialue	Toivakka	Moreenimuodostuma
151	Leppäsenmäki	Toivakka	Moreenimuodostuma
152	Papanahonkangas	Toivakka	Harjualue
153	Rappukallio	Toivakka	Kallioalue
154	Vuorilammenvuoret	Toivakka	Kallioalue
155	Syrjänkangas	Uurainen	Harjualue
156	Hakovuori-Kalliomäet	Viitasaari	Kallioalue
157	Huosiaisvuori	Viitasaari	Kallioalue
158	Itävuori	Viitasaari	Kallioalue
159	Karhuvuori	Viitasaari	Kallioalue
160	Kärnänvuori	Viitasaari	Kallioalue
161	Multapakat	Viitasaari	Tuuli- tai rantakerrostuma
162	Mäntykangas	Viitasaari	Harjualue
163	Rakajansaari	Viitasaari	Harjualue
164	Ruokomäki	Viitasaari	Kallioalue
165	Saunamäen-Säynäisvuoren kalliomaasto	Viitasaari	Kallioalue
166	Hitonhauta-Rajumäki	Äänekoski	Kallioalue
167	Julmanvuori-Pienivuori	Äänekoski	Kallioalue
168	Jylhänvuori	Äänekoski	Kallioalue
169	Karvavuori	Äänekoski	Moreenimuodostuma
170	Loukkuvuori-Mustavuori	Äänekoski	Kallioalue
171	Mustikkavuori-Ruohosuo-nmäki	Äänekoski	Kallioalue
172	Myrävuori-Otramäki	Äänekoski	Kallioalue
173	Naakelinmäki-Viukarinmäki	Äänekoski	Kallioalue
174	Nousukallio-Peuravuori	Äänekoski	Kallioalue
175	Riihivuori	Äänekoski	Kallioalue
176	Sirkkakangas	Äänekoski, Saarijärvi	Harjualue
177	Tärttävuori	Äänekoski	Kallioalue

KESKI-SUOMEN MAAKUNTAKAAVAN TARKISTUS

LUONNON MONIMUOTOISUUDEN KANNALTA TÄRKEÄT SUOALUEET

- Luonnon monimuotoisuuden kannalta tärkeä suoalue
- 12 Alueluettelon mukainen kohdenumero

Luonnon monimuotoisuuden kannalta tärkeitä suoalueita ei esitetä kaavakartalla.



0 20 40 km

Keski-Suomen liitto 2017

Pohjakartta-aineisto: Maanmittauslaitos 2016

KESKI-SUOMEN MAAKUNTAKAAVAN TARKISTUS
ALUELUETTELO - LUONNONSUOJELU


LUONNON MONIMUOTOISUUDEN KANNALTA TÄRKEÄT SUOALUEET

Kohteita ei esitetä kaavakartalla

Nro	Alueen nimi	Kunta
1	Leväensuo	Hankasalmi
2	Nytkymensuo	Jämsä
3	Ruotsinsuo	Jämsä
4	Lehtolamminneva	Karstula
5	Isoneva 1	Keuruu
6	Kaakkosuo 1	Keuruu
7	Kalmonsuo	Keuruu
8	Nevasuo	Keuruu
9	Riihisuo-Korpisensuo	Keuruu, Multia
10	Ruohosuo	Keuruu
11	Murtosuo 2	Kinnula
12	Jänisneva	Kyyjärvi, Kivijärvi
13	Lintalamminneva	Kyyjärvi
14	Perseneva	Kyyjärvi
15	Orissuo	Laukaa
16	Humalasuo	Multia
17	Kohtamatkanneva	Multia
18	Konkarinsuo	Multia
19	Kurkisuo 2	Multia
20	Puukkosuo	Multia
21	Rautosuo	Multia
22	Suurisuo 4	Multia
23	Tavisuo	Multia
24	Teerisuo_A	Multia
25	Virkasuo	Multia
26	Iso Rautasuo	Petäjävesi
27	Heinäsuu 7	Pihtipudas
28	Häyhtiönneva	Pihtipudas
29	Konnunsuo	Pihtipudas
30	Marjasaarenneva	Pihtipudas
31	Pajuneva	Pihtipudas
32	Rättisuo 2	Pihtipudas
33	Huutoniemensuo	Saarijärvi
34	Kekonsuo	Saarijärvi
35	Pohjoisneva	Saarijärvi
36	Ruohoneva	Saarijärvi
37	Hankamäensuo	Uurainen
38	Valkeasuo	Viitasaari

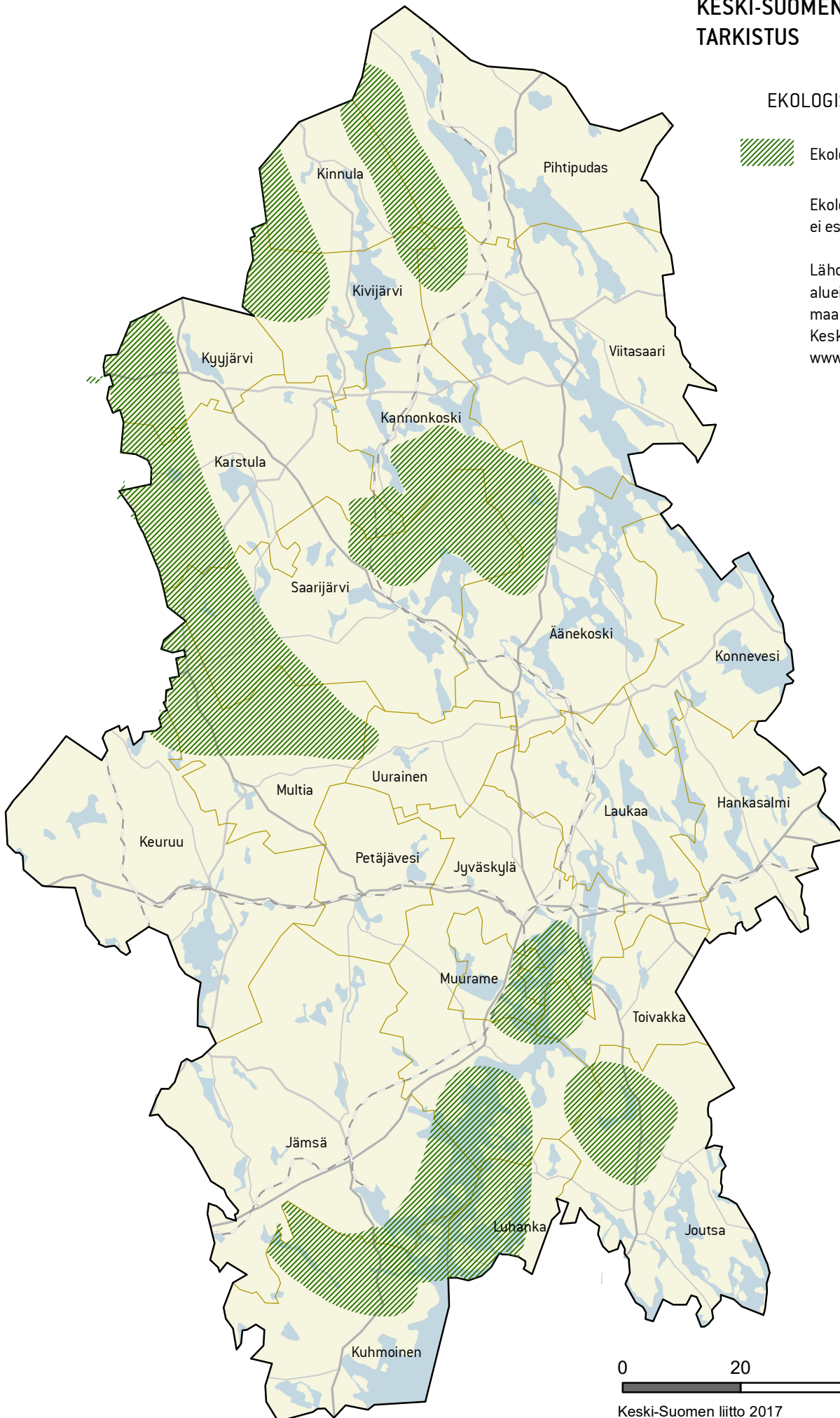
KESKI-SUOMEN MAAKUNTAKAAVAN TARKISTUS

EKOLOGISET VYÖHYKKEET

 Ekologinen vyöhyke

Ekologisia vyöhykkeitä ei esitetä kaavakartalla.

Lähde: Ekologisesti arvokkaiden alueiden huomioiminen maakuntakaavoituksessa, Keski-Suomen liitto www.keskisuomi.fi




0 20 40 km

Keski-Suomen liitto 2017

Pohjakartta-aineisto: Maanmittauslaitos 2016

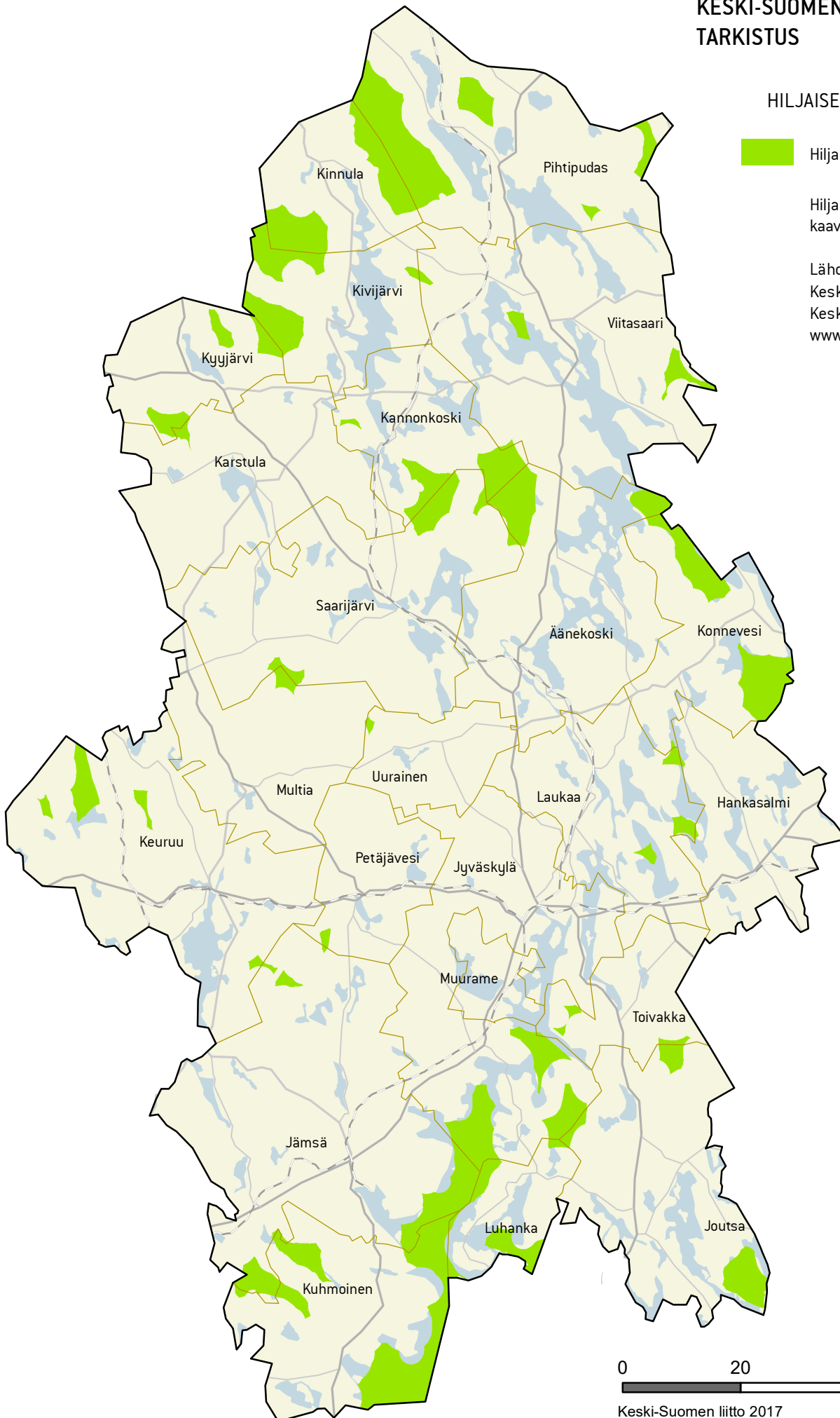
KESKI-SUOMEN MAAKUNTAKAAVAN TARKISTUS

HILJAISET ALUEET

 Hiljainen alue

Hiljaisia alueita ei esitetä kaavakartalla.

Lähde: Hiljaiset alueet Keski-Suomessa, Keski-Suomen liitto www.keskisuomi.fi




0 20 40 km

Keski-Suomen liitto 2017

Pohjakartta-aineisto: Maanmittauslaitos 2016

KESKI-SUOMEN MAAKUNTAKAAVAN TARKISTUS

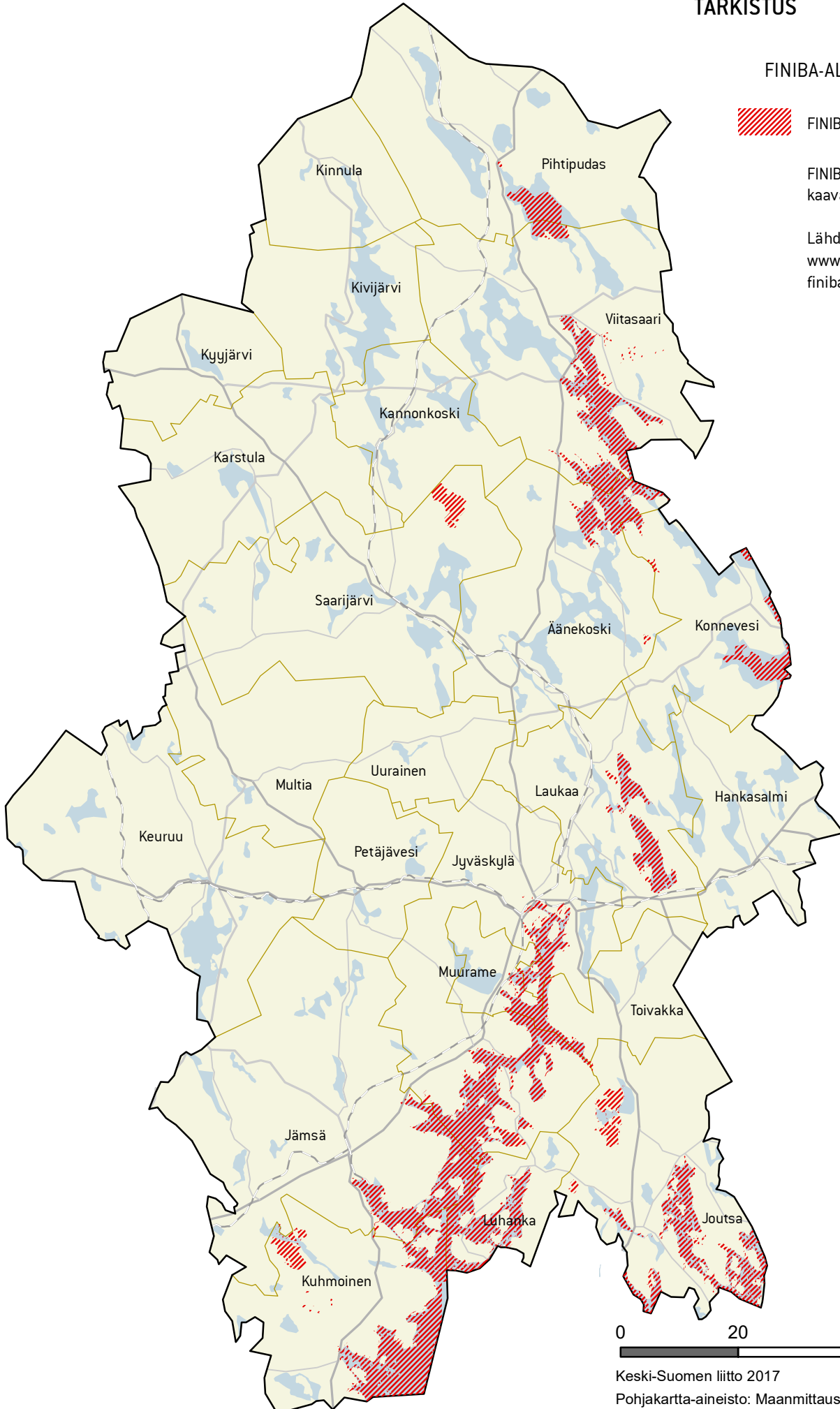
FINIBA-ALUEET



FINIBA-alue


FINIBA-alueita ei esitetä
kaavakartalla.

Lähde:
[www.birdlife.fi/suojelu/alueet/
finiba/](http://www.birdlife.fi/suojelu/alueet/finiba/)

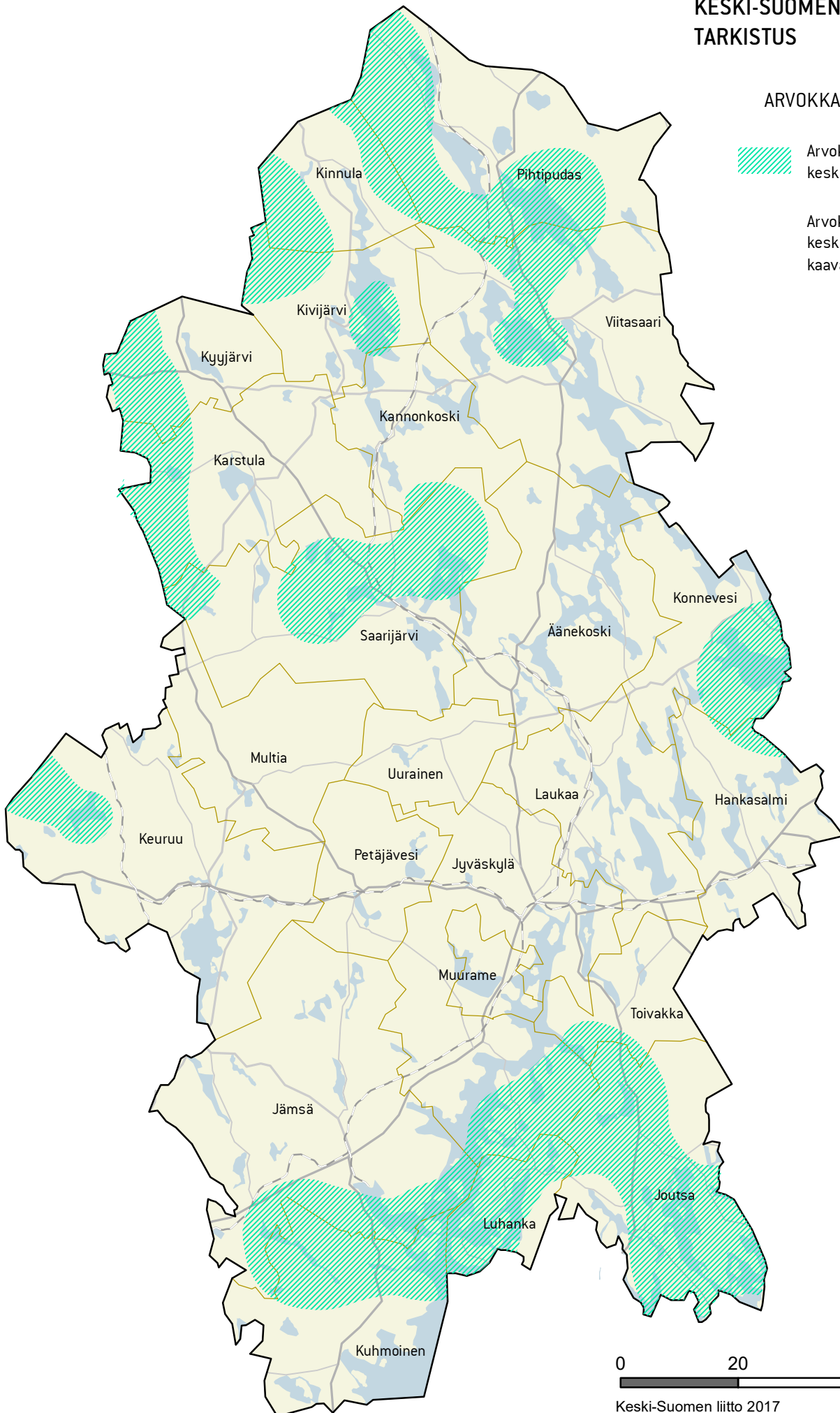


KESKI-SUOMEN MAAKUNTAKAAVAN TARKISTUS

ARVOKKAAT LUONTOKOhteET

 Arvokas luontokohteiden keskittymä

Arvokkaita luontokohteiden keskittymiä ei esitetä kaavakartalla.



0 20 40 km

Keski-Suomen liitto 2017

Pohjakartta-aineisto: Maanmittauslaitos 2016



KESKI-SUOMEN LIITTO

Regional Council of Central Finland



KESKI-SUOMEN LIITTO
Regional Council of Central Finland

KESKI-SUOMEN LIITTO | Cygnaeuksenkatu 1 | 40100 Jyväskylä
etunimi.sukunimi@keskisuomi.fi
Virallinen posti liitolle kirjaamon sähköpostiosoitteella: kirjaamo@keskisuomi.fi