



 FFH-Gebiet Seeluch - Priedeltal


Teilgebiete:


- 1 Glauer Tal
- 2 Priedeltal
- 3 Steinberg
- 4 Hofwinkel
- 5 Seeluch


 Naturparkgrenze

 Gewässerflächen

 Sedimente der Bach- und Flußauen

 Moorbildungen, z.T. über See- und
Altwassersedimenten

 Sedimente der Urstromtäler

 Weichselzeitliches glazigenes
Stauchungsgebiet

 Schmelzwassersedimente der Vorschüttphase

 Grundmoränenbildung

Managementplanung Natura2000
im Land Brandenburg



Landesamt für
Umwelt,
Gesundheit und
Verbraucherschutz

FFH-Gebiet "Seeluch - Priedeltal"
Geologische Übersichtskarte

0 550 1.100 2.200 3.300
Meters

Auftragnehmer:

LUFTBILD UMWELT PLANUNG


Auftraggeber:
Landesamt für Umwelt, Gesundheit und Verbraucherschutz
Seeburger Chaussee 2
14476 Potsdam, OT Groß Glienicke

Gefördert durch den Europäischen Landwirtschaftsfonds für die Entwicklung des
Ländlichen Raums (ELER) und durch das Land Brandenburg