




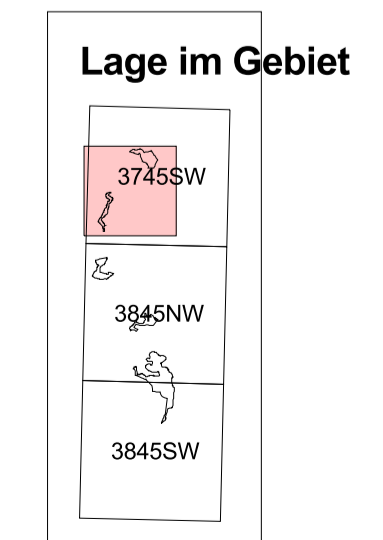
Glauer Tal, Priedeltal

-  Larvalhabitat Feuerfalter
-  Brut habitat Kranich
-  Habitat Schmale Windschnecke

Biotypen-Klassen

-  Standgewässer (einschließlich Uferbereiche, Röhrichte etc.)
-  Moore und Sümpfe
-  Laubgebüsch, Feldgehölze, Alleen, Baumreihen und Baumgruppen
-  Wälder
-  Forsten
-  Gras- und Staudenfluren
-  Trockenrasen
-  Fließgewässer
-  Verkehrsanlagen und Sonderflächen
-  Gras- und Staudenfluren
-  Grenze FFH Seeluch-Priedeltal (ffh_448)

- 1 Kirchsteig
- 2 Birkenhof
- 3 Eschenhof
- 4 Priedelweg
- 5 Denkmalplatz
- 6 Markt
- 7 Kirchplatz




Managementplanung Natura 2000 im Land Brandenburg



Landesamt für
Umwelt,
Gesundheit und
Verbraucherschutz

Gefördert durch den Europäischen Landwirtschaftsfonds für die Entwicklung des ländlichen Raums (ELER) und durch das Land Brandenburg

FFH-Gebiet Seeluch-Priedeltal: Teilgebiet Glauer Tal und Priedeltal
Karte 4: Bestand/Bewertung wertgebener Arten (Anhang IV FFH-RL)
Vögel und Wirbellose



Maßstab 1:7 500

Kartengrundlage: Topographische Karte 1:10.000 Normalausgabe
Koordinatensystem ETRS 89, Bezugsellipsoid GRS80
© GeoBasis-DE/LGB, 2012

Auftraggeber:
Landesamt für Umwelt, Gesundheit
und Verbraucherschutz Brandenburg
Seeburger Chaussee 2
14476 Potsdam, OT Groß Glienicke

Bearbeitung: LUP GmbH
Stand: 08.10.2014
Kartographie: LUGV / Ö2

Auftragnehmer: Luftbild Umwelt Planung GmbH
Gr. Weinmeisterstr. 3a
14469 Potsdam