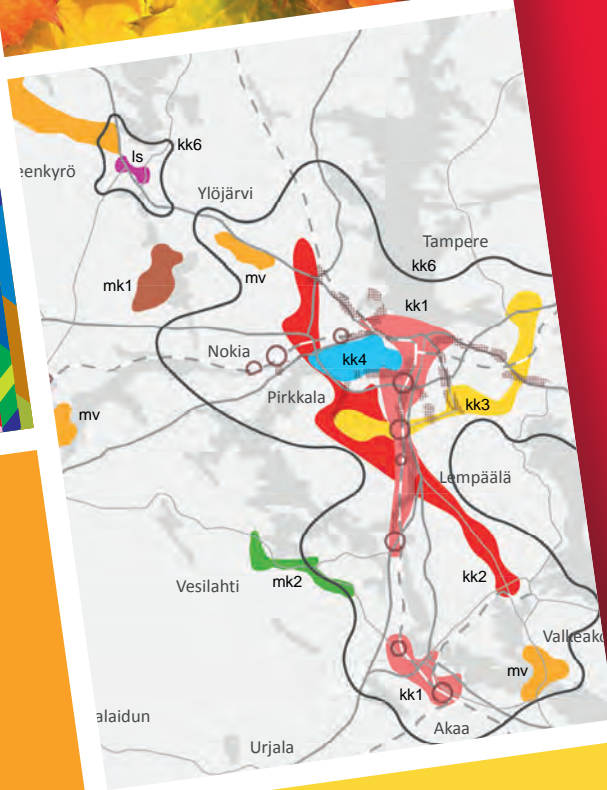


# PIRKANMAAN MAAKUNTAKAAVA 2040

## LIITEKARTAT

### KAAVASELOSTUKSEN LIITE 2

MAAKUNTAVALTUUSTO 27.3.2017



PIRKANMAA

PIRKANMAAN MAAKUNTAKAAVA 2040

# LIITEKARTAT

KAAVASELOSTUKSEN LIITE 2

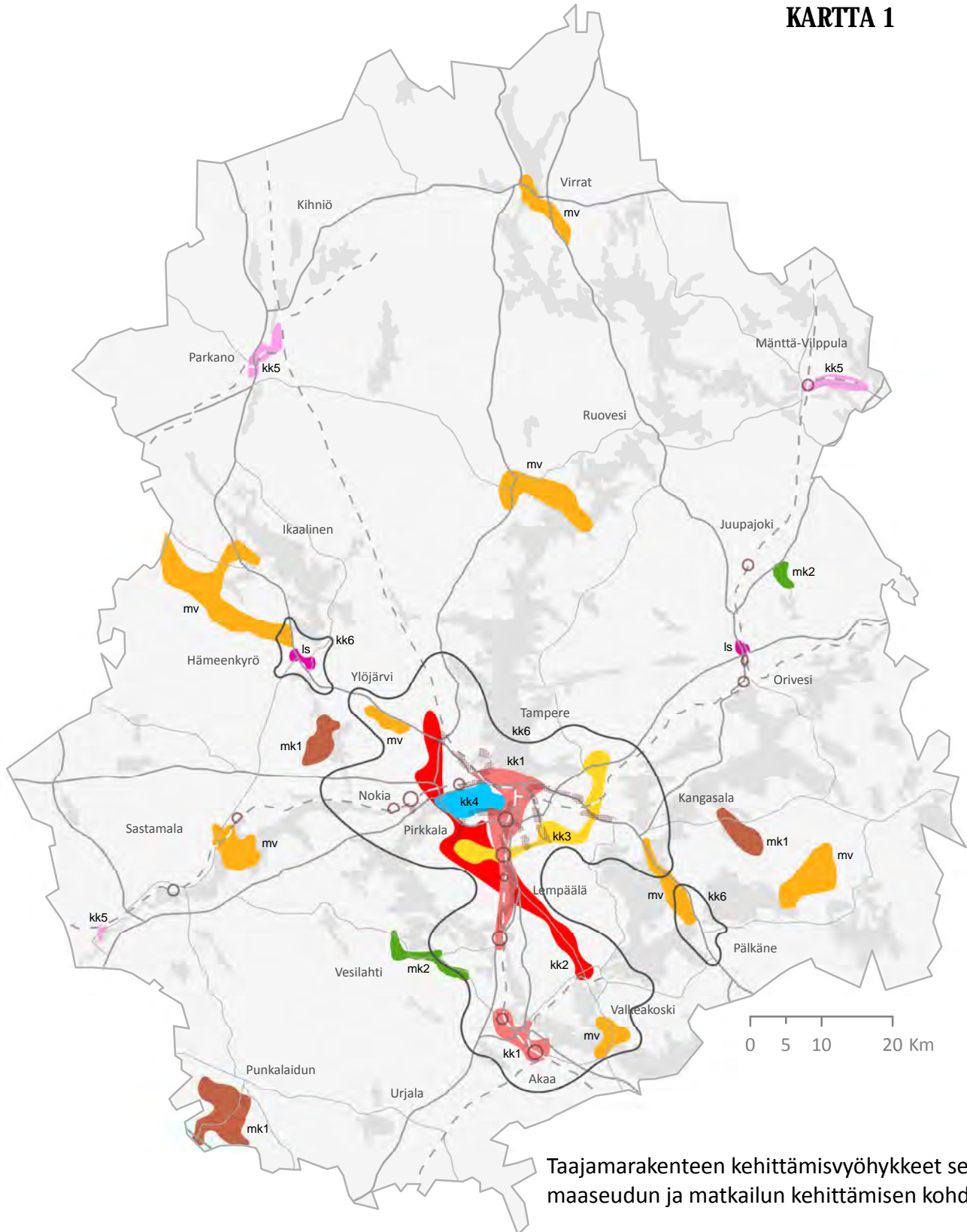


## Sisällysluettelo










|            |   |    |
|------------|---|----|
| KARTTA 1   | Taajamarakenteen kehittämisvyöhykkeet sekä maaseudun ja matkailun kehittämisen kohdealueet  | 1  |
| KARTTA 2   | Keskusta-alueet ja muut palvelukeskittymät  | 2  |
| KARTTA 3   | Yhdyskuntarakenne   | 3  |
| KARTTA 4   | Hyvät ja yhtenäiset peltoalueet   | 4  |
| KARTTA 5   | Uudet ja merkittävästi parannettavat tiet ja radat, asemat  | 5  |
|            | Luettelo: Uudet ja merkittävästi parannettavat tiet ja radat, lentoliikenteen merkinnät   | 6  |
|            | Luettelo: Asemat  | 7  |
| KARTTA 6   | Uudet eritasoliittymät  | 8  |
|            | Luettelo: Uudet eritasoliittymät  | 9  |
| KARTTA 7   | Veneväylät ja satamat   | 10 |
|            | Luettelo: Satamat   | 11 |
| KARTTA 8   | Liityntäpysäköinti ja vaihtopaikat  | 12 |
| KARTTA 8a  | Liityntäpysäköinti ja vaihtopaikat / Tampereen ydinkaupunkiseutu  | 13 |
|            | Luettelo: Liityntäpysäköinti ja vaihtopaikat  | 14 |
| KARTTA 9   | Puuterminaalit  | 15 |
|            | Luettelo: Puuterminaalit  | 16 |
| KARTTA 10  | Maisema-alueet  | 17 |
|            | Luettelo: Arvokkaat maisema-alueet: valtakunnallisiksi esitetyt, maakunnalliset kohteet ja arvokkaat maisema-alueet: maakunnalliset kohteet | 18 |
| KARTTA 11  | Kulttuurimaisemat   | 19 |
|            | Luettelo: Maakunnallisesti arvokkaat kulttuurimaisemat  | 20 |
| KARTTA 12  | Rakennetut kulttuuriympäristöt  | 23 |
| KARTTA 12a | Tampere, Pirkkala, Hämeenkyrö, Lempäälä   | 24 |
| KARTTA 12b | Valkeakoski, Sastamala, Akaa (Viiala), Akaa (Toijala), Nokia  | 25 |
| KARTTA 12c | Mänttä-Vilppula, Orivesi, Kangasala   | 26 |
|            | Luettelo: Valtakunnallisesti merkittävät rakennetut kulttuuriympäristöt   | 27 |
|            | Luettelo: Maakunnallisesti merkittävät rakennetut kulttuuriympäristöt   | 29 |
| KARTTA 13  | Historiallisesti merkittävät tiet   | 34 |
|            | Luettelo: Historiallisesti merkittävät tiet   | 35 |
| KARTTA 14  | Erytislainsäädännön nojalla suojellut rakennukset sekä rautatiesopimuksen mukaiset kohteet  | 36 |
|            | Luettelo: Erytislainsäädännön nojalla suojellut rakennukset sekä rautatiesopimuksen mukaiset kohteet  | 37 |
| KARTTA 15  | Kiinteät muinaisjäännökset ja arkeologisen perinnön ydinalueet  | 39 |
| KARTTA 15a | Kiinteät muinaisjäännökset ja arkeologisen perinnön ydinalueet: Luode   | 40 |
| KARTTA 15b | Kiinteät muinaisjäännökset ja arkeologisen perinnön ydinalueet: Koillinen   | 41 |
| KARTTA 15c | Kiinteät muinaisjäännökset ja arkeologisen perinnön ydinalueet: Lounas  | 42 |
| KARTTA 15d | Kiinteät muinaisjäännökset ja arkeologisen perinnön ydinalueet: Kaakko  | 43 |
|            | Luettelo: Muinaismuistoalueet   | 44 |
|            | Luettelo: Muinaisjäännöskohteet   | 45 |
| KARTAT 15e | Arkeologisen perinnön ydinalueet  | 59 |
|            | Luettelo: Arkeologisen perinnön ydinalueet  | 67 |
| KARTTA 16  | Luonnonsuojelu ja luonnon monimuotoisuus  | 73 |
| KARTTA 17  | Luonnonsuojelualueet  | 74 |
|            | Luettelo: Luonnonsuojelualueet  | 75 |
| KARTTA 18  | Natura 2000 -verkoston alueet   | 84 |
|            | Luettelo: Natura 2000 -verkoston alueet   | 85 |
| KARTTA 19  | Arvokkaat harjualueet   | 87 |
|            | Luettelo: Arvokkaat harjualueet: valtakunnalliset ja maakunnalliset kohteet   | 88 |
|            | Luettelo: Arvokkaat harjualueet: paikalliset kohteet  | 89 |
| KARTTA 20  | Arvokkaat kallioalueet  | 91 |
|            | Luettelo: Arvokkaat kallioalueet: valtakunnalliset kohteet  | 92 |

|           |  |     |
|-----------|--|-----|
|           | Luettelo: Arvokkaat kallioalueet: paikalliset kohteet  | 95  |
| KARTTA 21 | Arvokkaat moreenimuodostumat sekä tuuli- ja rantakerrostumat   | 98  |
|           | Luettelo: Arvokkaat moreenimuodostumat: valtakunnalliset kohteet   | 99  |
|           | Luettelo: Arvokkaat moreenimuodostumat: seudulliset kohteet  | 100 |
|           | Luettelo: Arvokkaat tuuli- ja rantakerrostumat: valtakunnalliset ja seudulliset kohteet                          | 101 |
| KARTTA 22 | Virkistys, retkeily, matkailu ja urheilu   | 102 |
|           | Luettelo: Retkeily- ja ulkoilualueet (aluevarausmerkinnät) ja melontareitit                                      | 103 |
|           | Luettelo: Urheilupalvelujen alueet, ampuma- ja / tai moottoriratatoimintojen alueet ja matkailupalvelujen alueet | 104 |
| KARTTA 23 | Tuulivoima-alueet, maakaasu- ja voimalinjat sekä sähköasemat   | 105 |
|           | Luettelo: Tuulivoima-alueet  | 106 |
|           | Luettelo: Voimalinjojen yhteystarpeet ja uudet voimalinjat   | 107 |
|           | Luettelo: Suunnitellut sähköasemat   | 108 |
| KARTTA 24 | Turvetuotanto  | 109 |
|           | Luettelo: Turvetuotannon kannalta tärkeät alueet ja niillä sijaitsevat tutkitut turvealueet                      | 110 |
|           | Luettelo: Turvetuotantoon liittyvät valuma-alueet  | 111 |
| KARTTA 25 | Kiviaineshuolto ja kaivosalueet  | 112 |
|           | Luettelo: Kalliokiviainesten ottoalueet  | 113 |
|           | Luettelo: Maa-ainesten ottoalueet ja kaivosalueet  | 116 |
| KARTTA 26 | Tutkimusmetsät ja hiljaiset alueet   | 117 |
| KARTTA 27 | Pohjavesialueet  | 118 |
|           | Luettelo: Pohjavesialueet  | 119 |
| KARTTA 28 | Voimalaitokset   | 122 |
|           | Luettelo: Voimalaitokset   | 123 |
| KARTTA 29 | Jätehuolto   | 124 |
|           | Luettelo: Maanvastaanotto- ja kierrätysalueet  | 125 |
| KARTTA 30 | Jätevesien käsittely   | 126 |
|           | Luettelo: Jätevedenpuhdistamot   | 127 |
| KARTTA 31 | Vedenhankinta  | 128 |
|           | Luettelo: Vedenhankintavesistöt ja pintavedenottamot   | 129 |
| KARTTA 32 | Vesienhoidon erityisalueet   | 130 |
|           | Luettelo: Vesienhoidon erityisalueet   | 131 |
| KARTTA 33 | Seveso-, suoja- ja huomiointivyöhykkeet sekä melualueet  | 132 |
|           | Luettelo: Seveso-vyöhykkeet  | 133 |
| KARTTA 34 | Lentoesterajoitusalueet  | 134 |
| KARTTA 35 | Tulvariskialue   | 135 |
| KARTTA 36 | Pirkanmaan maakuntakaavayhdistelmä   | 136 |
| KARTTA 37 | Ote Satakunnan maakuntakaavasta (Kiikoinen)  | 137 |

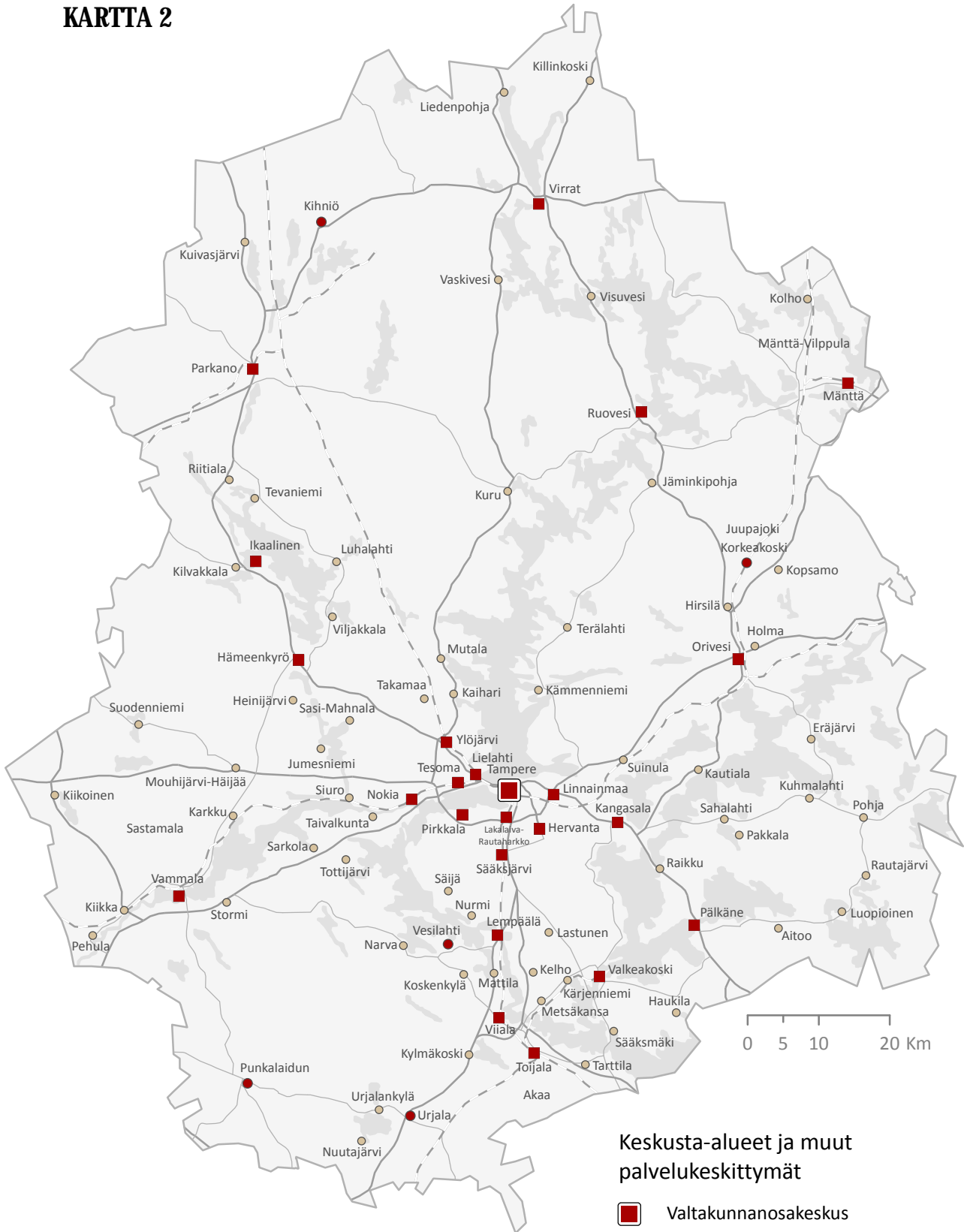
# KARTTA 1



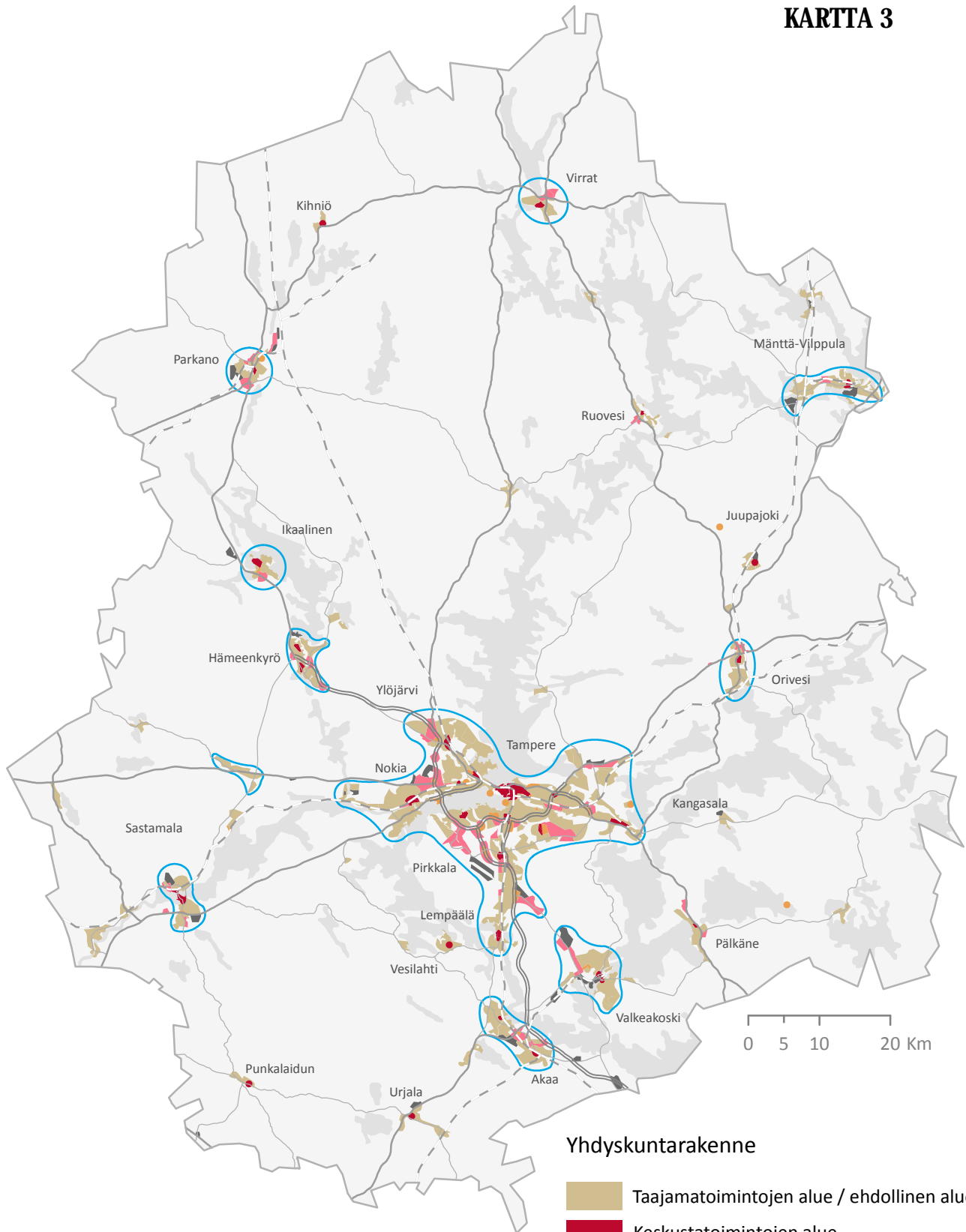
Taajamarakenteen kehittämisvyöhykkeet sekä maaseudun ja matkailun kehittämisen kohdealueet

- |   |  |   |  |
|---|--|---|--|
|  | kk1 Kaupunkiseudun keskusakselin kehittämisvyöhyke           |  | mk1 Maaseutuelinkeinojen kehittämisen kohdealue                      |
|  | kk2 Kaupunkiseudun läntinen yritysalueiden kehittämisvyöhyke |  | mk2 Maaseutuasumisen kehittämisen kohdealue                          |
|  | kk3 2-kehän kehittämisvyöhyke                                |  | Is Maankäytön kehittämisen kohdealue liikenteellisessä solmukohtassa |
|  | kk4 Pyhäjärven ympäristön kehittämisvyöhyke                  |  | mv Matkailun ja virkistyksen kehittämisen kohdealue                  |
|  | kk5 Taajamien elinvoimaisuuden kehittämisvyöhyke             |   |  |
|  | kk6 Kasvutaajamien kehittämisvyöhyke                         |   |  |
|  | Tiivistettävä asemanseutu                                    |   |  |
|  | Tiivis joukkoliikennevyöhyke                                 |   |  |
- Muut kehittämisperiaatemerkinnot on esitetty kyseistä teemaa kuvaavilla liitekartoilla.

## KARTTA 2



# KARTTA 3



## Yhdyskuntarakenne

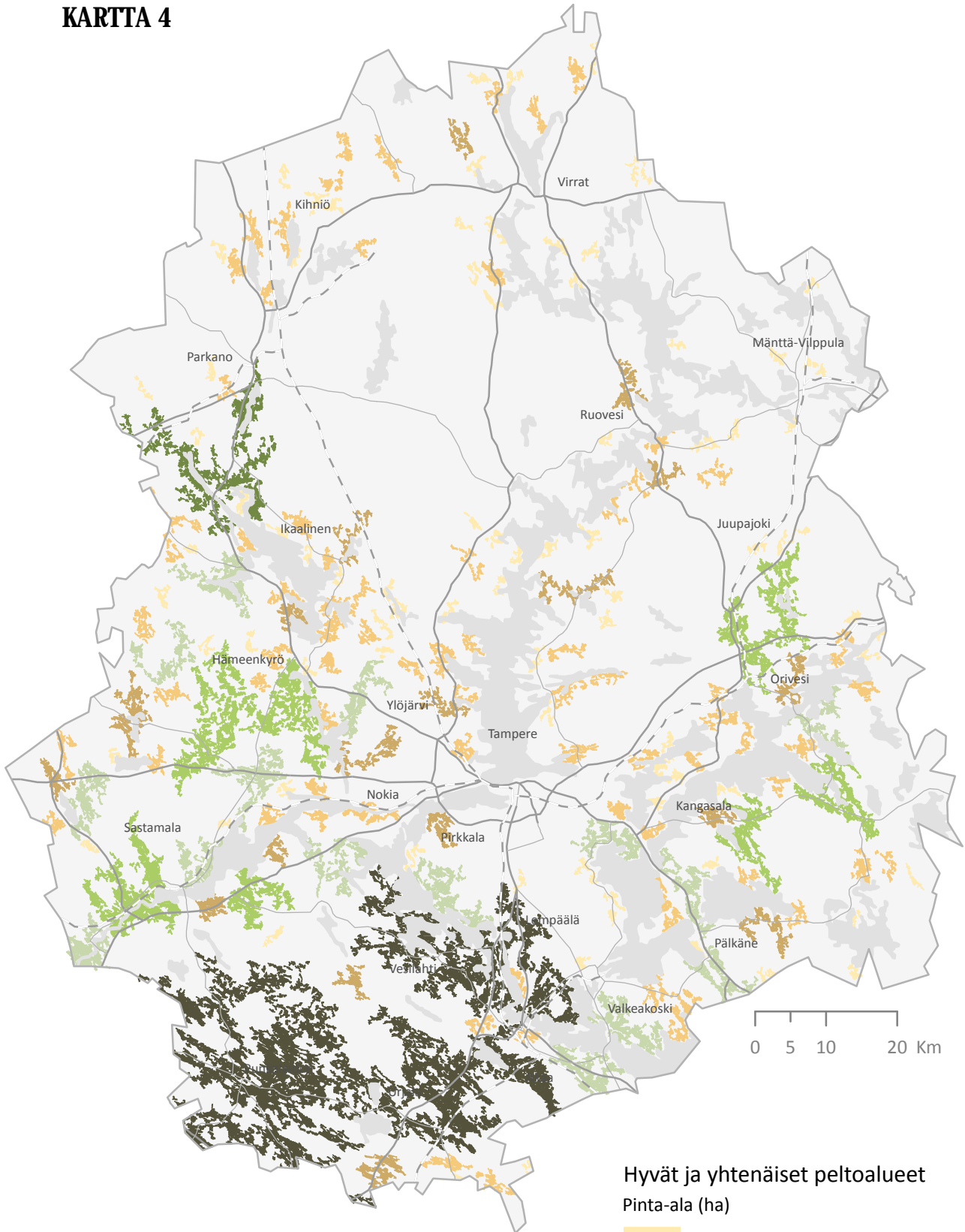
- Taajamatoimintojen alue / ehdollinen alue
- Keskustatoimintojen alue
- Keskustatoimintojen alue, paikalliskeskus
- Palvelujen sekä kaupallisten palvelujen alue / ehdollinen alue
- Palvelujen alue, kohdemerkintä
- Työpaikka-alue / ehdollinen alue
- Teollisuus- ja varastoalue / ehdollinen alue

## Keskustaajamat sekä Mouhijärvi-Häijään alue

- Alueet, joita koskevat erikseen määrätty vähittäiskaupan alarajat




# KARTTA 4

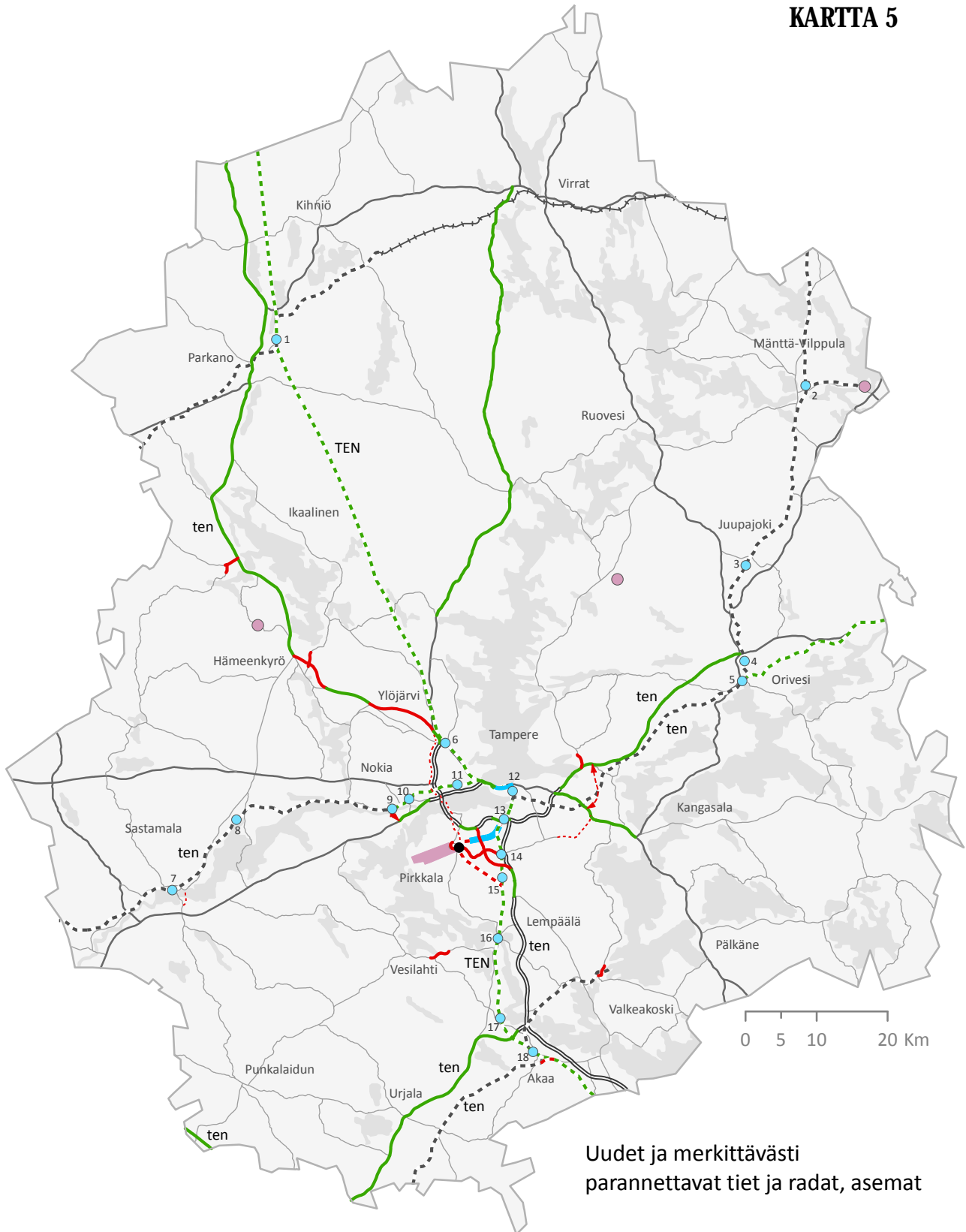


## Hyvät ja yhtenäiset peltoalueet

Pinta-ala (ha)



Pirkanmaan liiton selvitys:  
 Hyvät ja yhtenäiset peltoalueet Pirkanmaalla (2014).  
 Hyviä ja yhtenäisiä peltoalueita koskee yleismääräys.  
 Peltoalueita ei esitetä Pirkanmaan maakuntakaavassa 2040.



Uudet ja merkittävästi parannettavat tiet ja radat, asemat

**Uudet ja parannettavat tiet**

- Uusi tie
- Parannettava tie
- Maantietunneli
- - - Ohjeellinen tielinjaus
- - - - - Tieliikenteen yhteystarve

**Uudet ja parannettavat radat**

- - - Uusi rata
- - - Parannettava rata
- Rautatietunneli
- - - Ohjeellinen ratalinjaus
- - - - - Ratareitti

- Uudet ja nykyiset asemat ja seisakkeet

**Nykyiset tiet ja radat**

- Moottoritie
- Valtatie / kantatie
- Seututie / yhdystie
- Rautatie

**Lentoliikenteen merkinnät**

- Lentoliikenteen alue
- Lentopaikat
- Liikenneterminaali

## **Uudet ja merkittävästi parannettavat tiet ja radat**

### **Merkittävästi parannettavat tiet**

Valtatie 2 Punkalaidun  
Valtatie 3 Marjamäki–Kulju  
Valtatie 3 Sarankulma–Lakalaiva  
Valtatie 3 Pirkkalan haarautuma–Pirkkala  
Valtatie 3 Elovainio–Heinikko  
Valtatie 3 Hämeenkyröstä pohjoiseen  
Valtatie 3 Sasi–Hanhijärvi (Hämeenkyrö)  
Valtatie 9 Akaa–Urjala (maakunnan raja)  
Valtatie 9 Alasjärvi–Ruutana  
Valtatie 9 Ruutana–Orivesi  
Tampereen rantaväylä (Lielähti–Santalahti)  
Valtatie 12 Alasjärvi–Huutijärvi  
Valtatie 12 Maatila–Kahtalammi (Nokia)  
Kantatie 65 Kyrönlahti–Virrat

### **Uudet tiet**

Valtatie 3 Puskiainen–Pirkkala  
Valtatie 3 Elovainio (Ylöjärvi) – Sasi (Hämeenkyrö)  
Valtatie 3 Hämeenkyrön ohitus  
2-kehä Pirkkala–Sääksjärvi  
Seututien 338 uusi linjaus Tampereella  
Seututie 310 Valkeakosken keskusta  
Seututie 301 Keihonen–Kilpala (Vesilahti)  
Seututien 276 uusi linjaus Hämeenkyrössä  
Seututien 261 uusi linjaus Kilvakkalassa  
Yhdystien 2594 uusi linjaus Kilvakkalassa  
2-kehä Hervanta–Lentola, ohjeellinen tielinjaus  
Vammalan ohikulku (Kilpinokan silta), ohjeellinen tielinjaus  
2-kehän jatke Kangasala–Tarastenjärvi, tieliikenteen yhteystarve  
Nokianvirran ylittävä yhteys Kahtalammi–Harjuniitty, tieliikenteen yhteystarve

### **Merkittävästi parannettavat radat**

Tampere–Sääksjärvi, lisäraide  
Sääksjärvi–eteläinen maakunnan raja, kaksi lisäraidetta  
Tampella–Lielähti, lisäraide  
Lielähti –Parkano (maakunnan raja), lisäraide  
Oriveden asema – maakunnan raja, lisäraide  
Lielähti–Harjuniitty (Nokia), lisäraide

### **Uudet radat**

Toijalan kolmioraide, uusi rata  
Tampereen läntinen ratayhteys, Lempäälä–Pirkkala–Peltolampi, uusi rata  
Tampereen läntinen ratayhteys, Pirkkala–Ylöjärvi, ohjeellinen rata

### **Ratareitti**

Ratayhteydelle mahdollisena pidettävä yhteysväli: Kihniö–Haapamäki

### **Lentoliikenteen merkinnät**

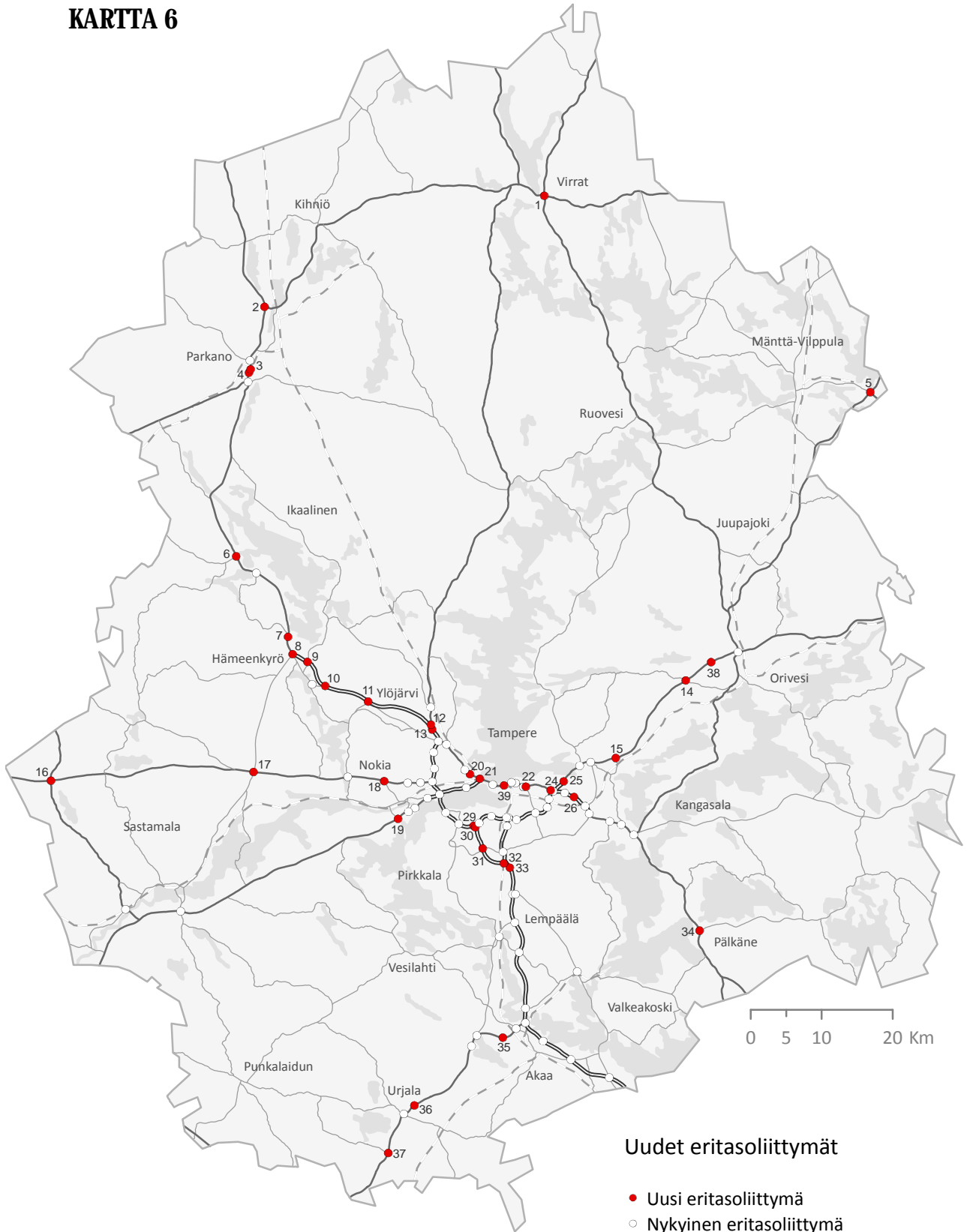
#### **Lentopaikat**

Teiskon lentopaikka (EFTS), Tampere  
Hämeenkyrön lentopaikka (EFHM), Hämeenkyrö  
Mäntän lentopaikka, uusi, Mänttä–Vilppula

## Asemat

| Kunta           | Numero | Nimi                           |
|-----------------|--------|--------------------------------|
| Akaa            | 18     | Toijala                        |
| Akaa            | 17     | Viiala                         |
| Juupajoki       | 3      | Juupajoki                      |
| Lempäälä        | 16     | Lempäälä                       |
| Lempäälä        | 14     | Sääksjärvi (uusi)              |
| Lempäälä        | 15     | Kulju (uusi)                   |
| Mänttä-Vilppula | 2      | Vilppula                       |
| Nokia           | 9      | Harjuniitty (uusi)             |
| Nokia           | 10     | Nokia                          |
| Orivesi         | 4      | Orivesi, keskusta              |
| Orivesi         | 5      | Orivesi, asema                 |
| Parkano         | 1      | Parkano                        |
| Sastamala       | 7      | Vammala                        |
| Sastamala       | 8      | Karkku                         |
| Tampere         | 13     | Rautaharkko / Lakalaiva (uusi) |
| Tampere         | 11     | Tesoma (uusi)                  |
| Tampere         | 12     | Tampere                        |
| Ylöjärvi        | 6      | Ylöjärvi (uusi)                |

# KARTTA 6



## Uudet eritasoliittymät

- Uusi eritasoliittymä
- Nykyinen eritasoliittymä

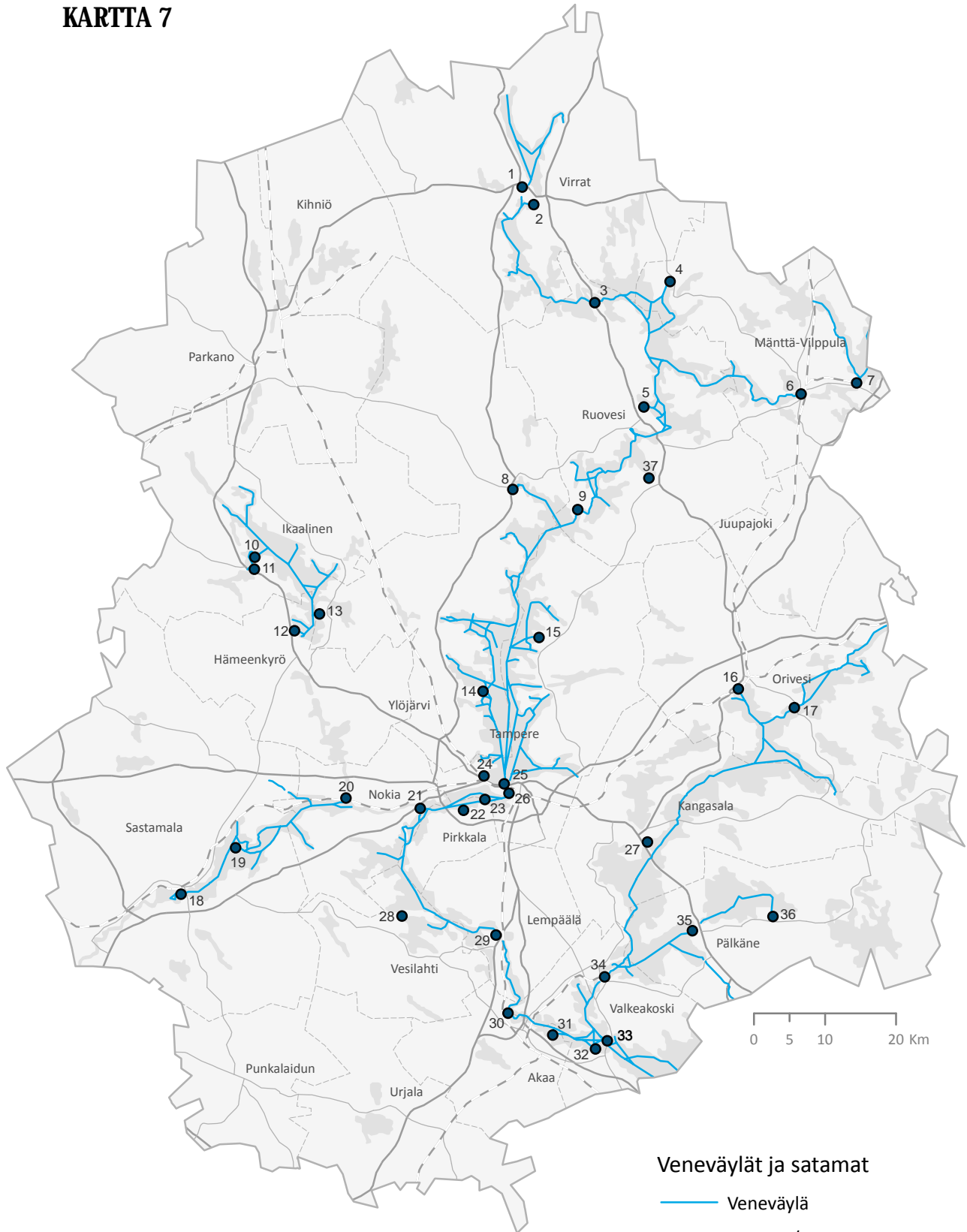
## Nykyiset ja uudet tiet

- ==== Moottoritie
- Valtatie / kantatie
- Seututie / yhdystie

## Uudet eritasoliittymät

| Kunta           | Numero | Nimi                               |
|-----------------|--------|------------------------------------|
| Akaa            | 35     | Sallinkulman eritasoliittymä       |
| Hämeenkyrö      | 7      | Kyröskoski pohjoinen               |
| Hämeenkyrö      | 8      | Hämeenkyrön eritasoliittymä        |
| Hämeenkyrö      | 9      | Heiskan eritasoliittymä            |
| Hämeenkyrö      | 10     | Hanhijärven eritasoliittymä        |
| Hämeenkyrö      | 11     | Miharintien eritasoliittymä        |
| Ikaalinen       | 6      | Kylpylän eritasoliittymä           |
| Kangasala       | 15     | Suinulan eritasoliittymä           |
| Kangasala       | 26     | Lamminrahkan eritasoliittymä       |
| Lempäälä        | 31     | Rajajärven eritasoliittymä         |
| Lempäälä        | 32     | Ahonperän suuntaisliittymä         |
| Lempäälä        | 33     | Puskiainen, Lempäälän haarautuma   |
| Mänttä-Vilppula | 5      | Mäntän eritasoliittymä             |
| Nokia           | 18     | Porin yhdystien eritasoliittymä    |
| Nokia           | 19     | Kahtalammin eritasoliittymä        |
| Orivesi         | 14     | Yliskylän eritasoliittymä          |
| Orivesi         | 38     | Orituvan eritasoliittymä           |
| Parkano         | 2      | vt3 / vt23 pohjoinen               |
| Parkano         | 3      | Keskuskadun eritasoliittymä        |
| Parkano         | 4      | Niementien eritasoliittymä         |
| Pirkkala        | 29     | Puskiainen, Pirkkalan haarautuma   |
| Pirkkala        | 30     | Jasperintien suuntaisliittymä      |
| Pälkäne         | 34     | Aitoontien eritasoliittymä         |
| Sastamala       | 16     | Kiikoisten eritasoliittymä         |
| Sastamala       | 17     | Häijään eritasoliittymä            |
| Tampere         | 20     | Lielahden eritasoliittymä          |
| Tampere         | 21     | Vaitinaron eritasoliittymä         |
| Tampere         | 22     | TAYS                               |
| Tampere         | 24     | Niihaman eritasoliittymä           |
| Tampere         | 25     | Tasanteen eritasoliittymä          |
| Tampere         | 39     | Näsinkallion eritasoliittymä       |
| Uusikaupunki    | 36     | Ruokolan eritasoliittymä           |
| Uusikaupunki    | 37     | Nuutajärven eritasoliittymä        |
| Virrat          | 1      | Kitusen eritasoliittymä            |
| Ylöjärvi        | 12     | Heinikon pohjoinen eritasoliittymä |
| Ylöjärvi        | 13     | Heinikon eritasoliittymä           |

# KARTTA 7

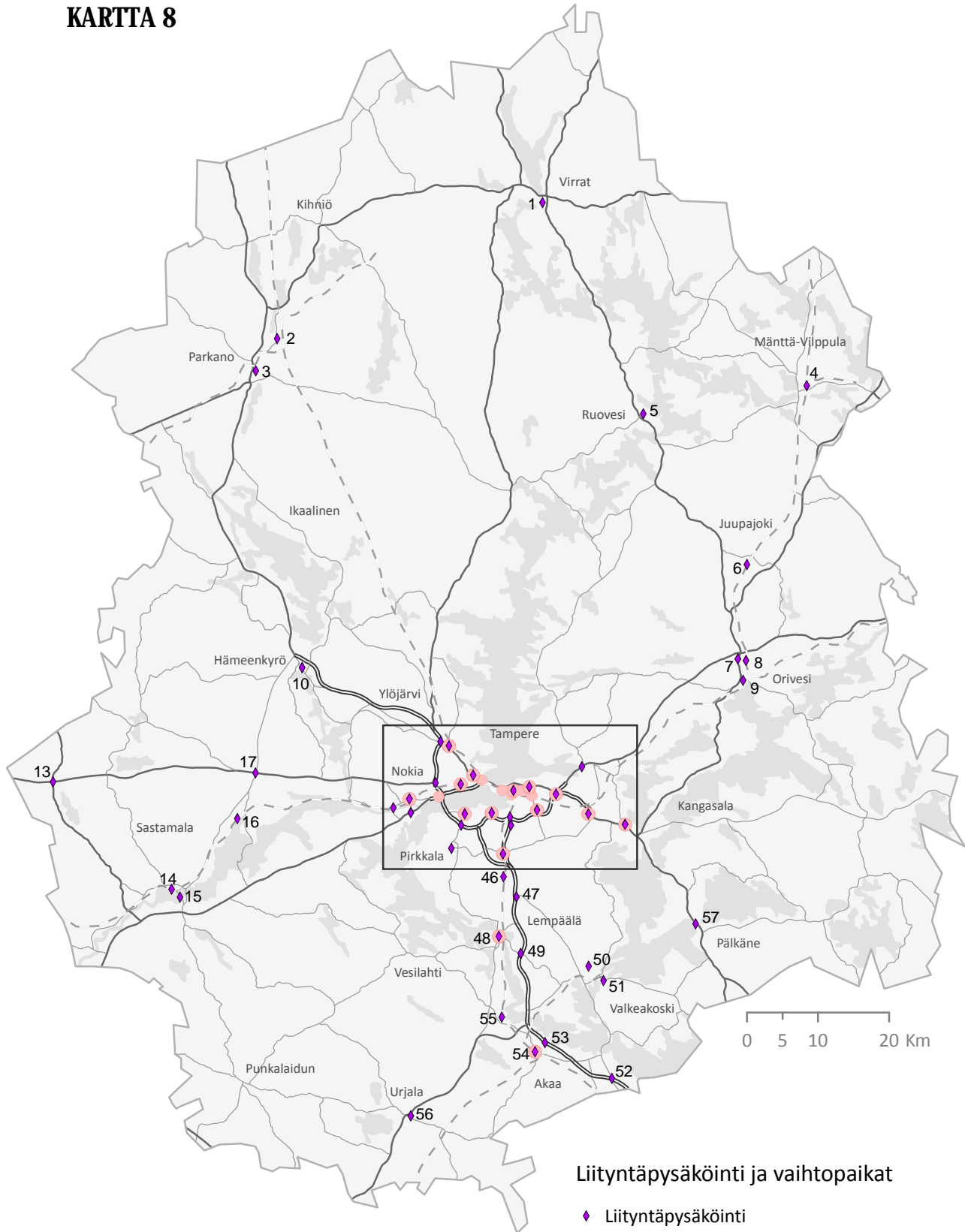


## Satamat

| Kunta           | Numero | Nimi            |
|-----------------|--------|-----------------|
| Akaa            | 30     | Viiala          |
| Akaa            | 31     | Toijala         |
| Hämeenkyrö      | 12     | Kyröskoski      |
| Ikaalinen       | 10     | Ikaalinen       |
| Ikaalinen       | 11     | Läykkälänlahti  |
| Kangasala       | 27     | Mobilia         |
| Lempäälä        | 29     | Lempäälä        |
| Mänttä-Vilppula | 4      | Pohjaslahti     |
| Mänttä-Vilppula | 6      | Vilppulankoski  |
| Mänttä-Vilppula | 7      | Mänttä          |
| Nokia           | 20     | Siuro           |
| Nokia           | 21     | Eden            |
| Orivesi         | 16     | Orivesi         |
| Orivesi         | 17     | Rönni           |
| Pirkkala        | 22     | Pirkkala        |
| Pälkäne         | 35     | Pälkäne         |
| Pälkäne         | 36     | Kankahuvenlahti |
| Ruovesi         | 3      | Visuvesi        |
| Ruovesi         | 5      | Ruovesi         |
| Ruovesi         | 9      | Murole          |
| Ruovesi         | 37     | Jäminkipohja    |
| Sastamala       | 18     | Vammala         |
| Sastamala       | 19     | Ellivuori       |
| Tampere         | 15     | Maisansalo      |
| Tampere         | 23     | Viikinsaari     |
| Tampere         | 24     | Lielähti        |
| Tampere         | 25     | Mustalahti      |
| Tampere         | 26     | Laukontori      |
| Valkeakoski     | 32     | Visavuori       |
| Valkeakoski     | 33     | Viidennumero    |
| Valkeakoski     | 34     | Valkeakoski     |
| Vesilahti       | 28     | Laukon kartano  |
| Virrat          | 1      | Herranen        |
| Virrat          | 2      | Laivaranta      |
| Ylöjärvi        | 8      | Kuru            |
| Ylöjärvi        | 13     | Haveri          |
| Ylöjärvi        | 14     | Pimeesalmi      |



# KARTTA 8



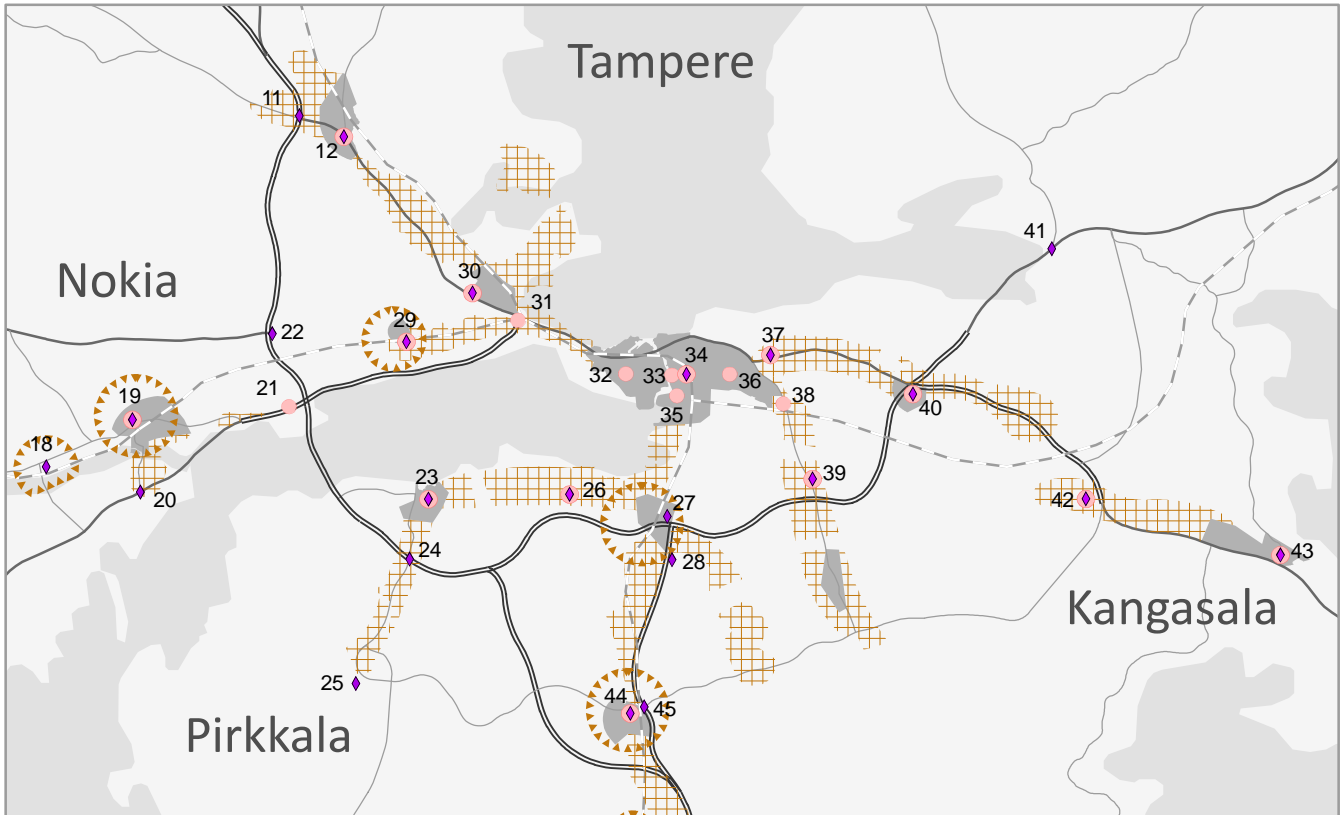
## Liityntäpysäköinti ja vaihtopaikat

- ◆ Liityntäpysäköinti
- ◆ Liityntä- ja vaihtopaikka
- Vaihtopaikka

## Nykyiset ja uudet tiet

- ==== Moottoritie
- Valtatie / kantatie
- Seututie / yhdystie

Liityntäpysäköintikohteita, jotka sijaitsevat asemien tai keskustatoimintojen alueiden yhteydessä, ei esitetä erikseen Pirkanmaan maakuntakaavassa 2040, vaan ne sisältyvät aluevarausten määräyksiin.



0 1 2 4 Km

Liityntäpysäköinti ja vaihtopaikat  
Tampereen ydinkaupunkiseutu

- ◆ Liityntäpysäköinti
- ◆ Liityntä- ja vaihtopaikka
- Vaihtopaikka
- ☼ Tiivistettävä asemanseutu
- ▧ Tiivis joukkoliikennevyöhyke
- Keskustatoimintojen alue

Liityntäpysäköintikohteita, jotka sijaitsevat asemien tai keskustatoimintojen alueiden yhteydessä, ei esitetä erikseen Pirkanmaan maakuntakaavassa 2040, vaan ne sisältyvät aluevarausten määräyksiin.

## Liityntäpysäköinti ja vaihtopaikat

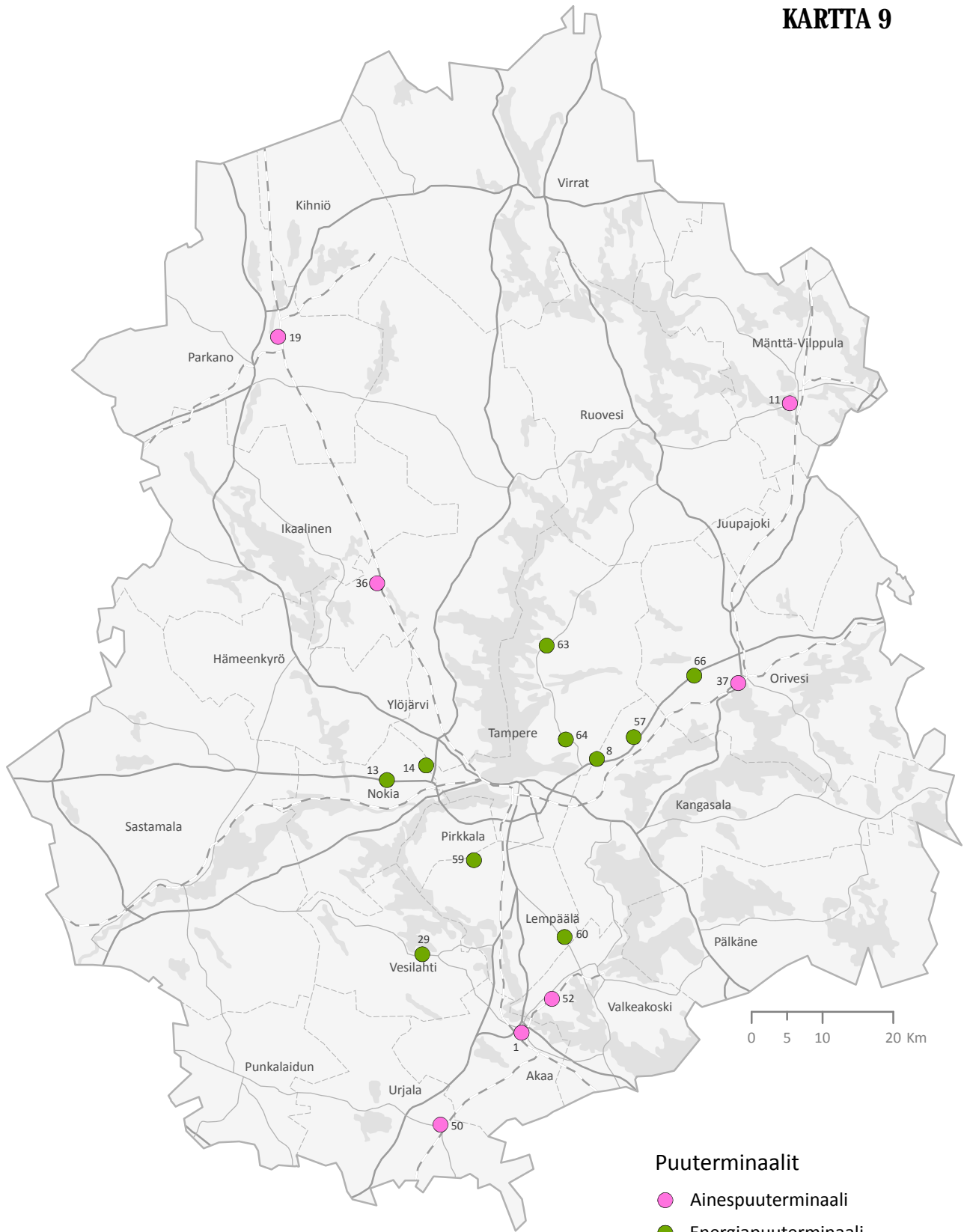
Tyyppi:

L = Liityntäpysäköinti

V = Vaihtopaikka

| Kunta           | Numero | Nimi                             | Tyyppi |
|-----------------|--------|----------------------------------|--------|
| Akaa            | 53     | Toijala etl / vt3 (ABC)          | L      |
| Akaa            | 54     | Toijala, asema                   | L+V    |
| Akaa            | 55     | Viiala, asema                    | L      |
| Hämeenkyrö      | 10     | Härkikuja (S-market)             | L      |
| Juupajoki       | 6      | Juupajoki, asema                 | L      |
| Kangasala       | 42     | Lentola (Prisma)                 | L+V    |
| Kangasala       | 43     | Kangasala, linja-autoasema       | L+V    |
| Lempäälä        | 46     | Kulju, asema                     | L      |
| Lempäälä        | 48     | Lempäälä, keskusta/rautatieasema | L+V    |
| Lempäälä        | 47     | Marjamäki (Ideapark)             | L      |
| Lempäälä        | 45     | Sääksjärvi etl / vt3             | L      |
| Lempäälä        | 44     | Sääksjärvi, asema                | L+V    |
| Lempäälä        | 49     | Vaihmalan etl / vt3              | L      |
| Mänttä-Vilppula | 4      | Vilppula, asema                  | L      |
| Nokia           | 18     | Harjuniitty                      | L      |
| Nokia           | 22     | Kolmenkulma, palvelut            | L      |
| Nokia           | 19     | Nokia, asema                     | L+V    |
| Nokia           | 21     | Pitkäniemi                       | V      |
| Nokia           | 20     | Keho etl / vt12 (CM)             | L      |
| Orivesi         | 9      | Oriveden asema (matkakeskus)     | L      |
| Orivesi         | 8      | Oriveden keskusta, asema         | L      |
| Orivesi         | 7      | Orivesi, keskusta (MH)           | L      |
| Parkano         | 2      | Parkano, asema                   | L      |
| Parkano         | 3      | Parkano, linja-autoasema         | L      |
| Pirkkala        | 25     | Tampere-Pirkkalan lentoasema     | L      |
| Pirkkala        | 24     | Lentoasemantie / vt3             | L      |
| Pirkkala        | 23     | Pirkkala, keskusta               | L+V    |
| Pirkkala        | 26     | Partola                          | L+V    |
| Pälkäne         | 57     | Pälkäne, keskusta (MH)           | L      |
| Ruovesi         | 5      | Ruovesi, keskusta (MH)           | L      |
| Sastamala       | 13     | Kiikoinen / vt11 (ABC)           | L      |
| Sastamala       | 17     | Häijää / vt11                    | L      |
| Sastamala       | 16     | Karkku, asema                    | L      |
| Sastamala       | 14     | Vammala, asema                   | L      |
| Sastamala       | 15     | Vammala, linja-autoasema         | L      |
| Tampere         | 41     | Aitovuorentie etl / vt9          | L      |
| Tampere         | 31     | Epilä / Vaitinaron liittymä      | V      |
| Tampere         | 38     | Kaleva (Prisma)                  | V      |
| Tampere         | 33     | Koskipuisto                      | V      |
| Tampere         | 27     | Lakalaiva, asema                 | L      |
| Tampere         | 30     | Lielähti, palvelut               | L+V    |
| Tampere         | 35     | Tampere, linja-autoasema         | V      |
| Tampere         | 34     | Tampere, asemakeskus             | L+V    |
| Tampere         | 36     | Sampola (Kalevan kirkko)         | V      |
| Tampere         | 37     | TAYS                             | L+V    |
| Tampere         | 29     | Tesoma, asema                    | L+V    |
| Tampere         | 39     | Turtola (CM)                     | L+V    |
| Tampere         | 40     | Linnainmaa / vt9                 | L+V    |
| Tampere         | 32     | Pyynikintori                     | V      |
| Tampere         | 28     | Lahdesjärvi                      | L      |
| Urjala          | 56     | Urjala, linja-autoasema          | L      |
| Valkeakoski     | 52     | Jutikkala etl / vt3              | L      |
| Valkeakoski     | 51     | Valkeakoski, keskusta            | L      |
| Valkeakoski     | 50     | Vanhankylän oppilaitokset        | L      |
| Virrat          | 1      | Virrat, keskusta (MH)            | L      |
| Ylöjärvi        | 12     | Ylöjärvi, keskusta               | L+V    |
| Ylöjärvi        | 11     | Elovainio                        | L      |

# KARTTA 9

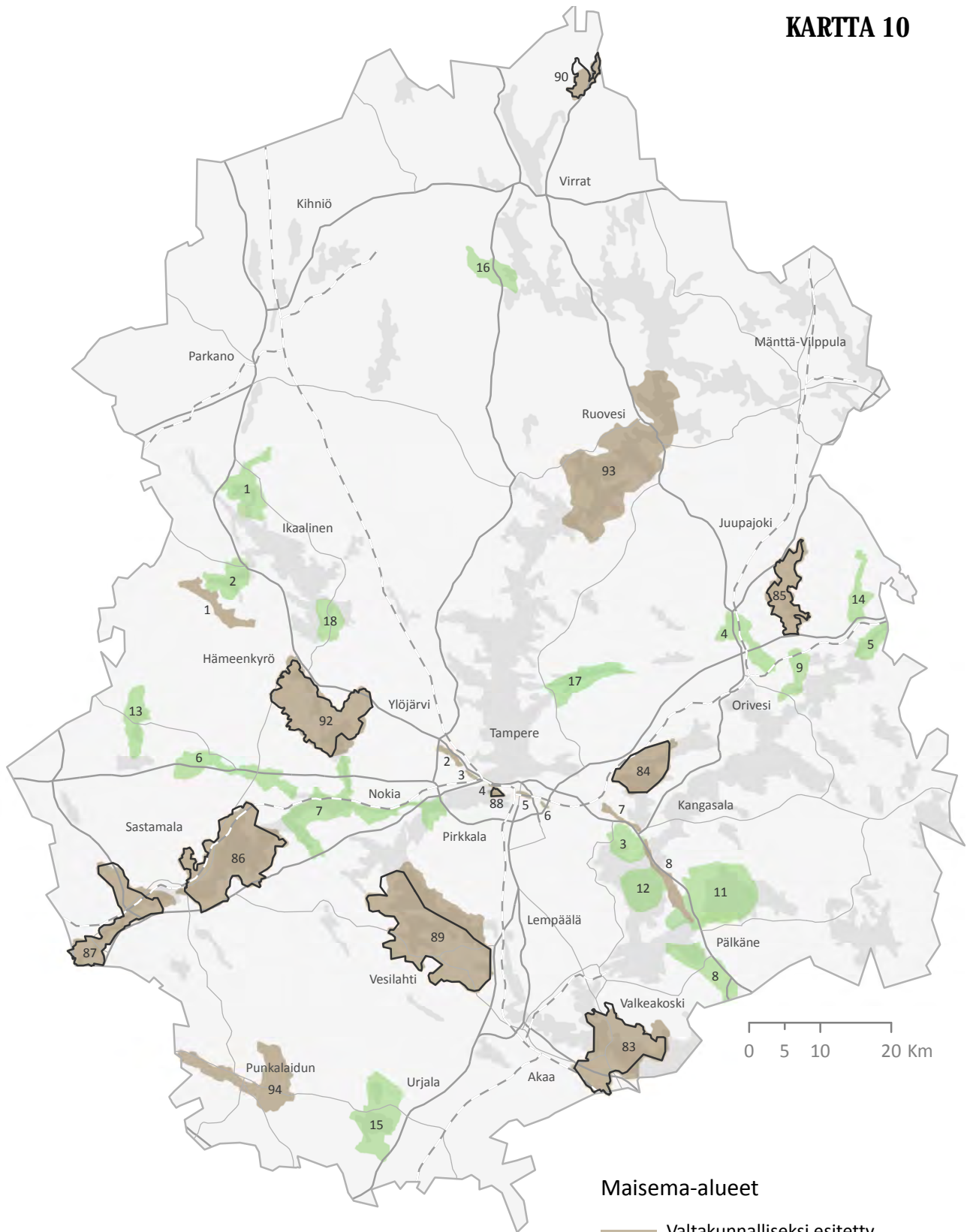


## Puuterminaalit

Lähde: Pirkanmaan puuterminaalit (Pirkanmaan liitto ja Suomen metsäkeskus 2014)

| Kunta           | Numero | Nimi            | Tyyppi     |
|-----------------|--------|-----------------|------------|
| Akaa            | 1      | Hollinkallio    | Ainespuu   |
| Kangasala       | 8      | Tarastejärvi    | Energiapuu |
| Kangasala       | 57     | Löytyntie       | Energiapuu |
| Lempäälä        | 60     | Tikinmaa        | Energiapuu |
| Lempäälä        | 59     | Vaarinkorpi     | Energiapuu |
| Mänttä-Vilppula | 11     | Ahola           | Ainespuu   |
| Nokia           | 14     | Koukkujärvi     | Energiapuu |
| Nokia           | 13     | Porintien varsi | Energiapuu |
| Orivesi         | 37     | Rautatieasema   | Ainespuu   |
| Orivesi         | 66     | Yliskylä        | Energiapuu |
| Parkano         | 19     | Rautatieasema   | Ainespuu   |
| Tampere         | 63     | Teisko          | Energiapuu |
| Tampere         | 64     | Sorila          | Energiapuu |
| Urjala          | 50     | Kangasniemi     | Ainespuu   |
| Valkeakoski     | 52     | Metsäkansa (B)  | Ainespuu   |
| Vesilahti       | 29     | Narva           | Energiapuu |
| Ylöjärvi        | 36     | Karhe           | Ainespuu   |

# KARTTA 10



## Maisema-alueet

- Valtakunnalliseksi esitetty, maakunnallisesti arvokas
- Maakunnallisesti arvokas
- Valtakunnallisesti arvokas maisema-alue 1995

### Arvokkaat maisema-alueet: valtakunnallisiksi esitetyt, maakunnalliset kohteet

Lähde: Valtakunnallisten maisema-alueiden inventointi (Pirkanmaan ELY 2013)

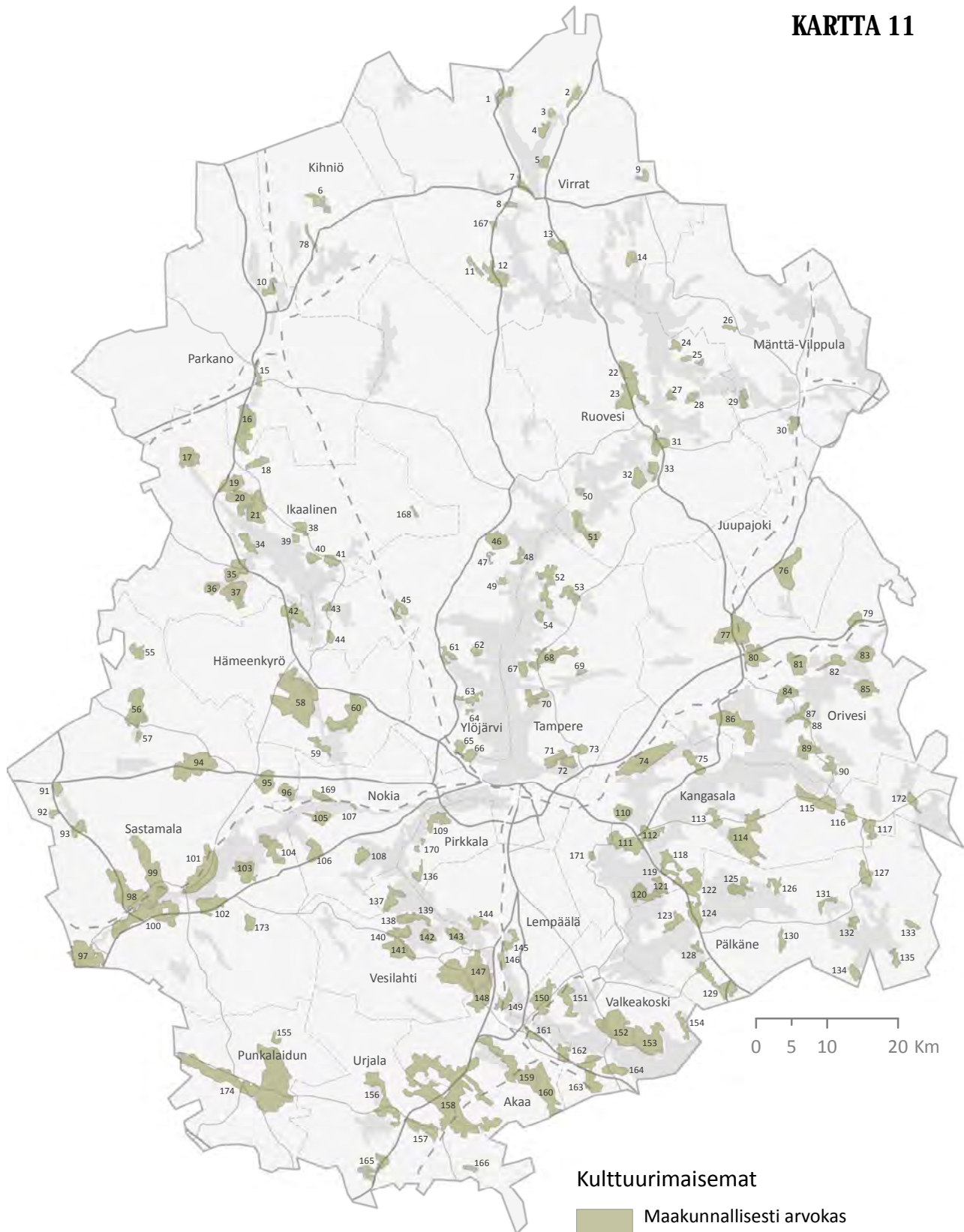
| Kunta                 | Numero | Nimi   |
|-----------------------|--------|--|
| Hämeenkyrö, Ikaalinen | 1      | Vatulanharju-Ulvaanharju                         |
| Hämeenkyrö            | 92     | Hämeenkyrön kulttuurimaisema                     |
| Juupajoki, Orivesi    | 85     | Juupajoen kulttuurimaisema                       |
| Kangasala             | 7      | Kirkkoharju-Kuohunharju                          |
| Kangasala, Pälkäne    | 8      | Keisarinharju-Vehoniemenharju-Syrjänharju        |
| Kangasala             | 84     | Haralanharju                                     |
| Punkalaidun           | 94     | Punkalaitumenjoen kulttuurimaisema               |
| Ruovesi               | 93     | Ruoveden reitin kulttuurimaisema                 |
| Sastamala             | 86     | Rautaveden kulttuurimaisema                      |
| Sastamala             | 87     | Kokemäenjokilaakson kulttuurimaisema (Pirkanmaa) |
| Tampere               | 3      | Epilänharju                                      |
| Tampere               | 5      | Kalevankangas                                    |
| Tampere               | 6      | Aakkulanharju                                    |
| Tampere               | 88     | Pispalanharju-Pyynikki                           |
| Valkeakoski           | 83     | Sääksmen-Tarttilan kulttuurimaisema              |
| Vesilahti             | 89     | Vesilahden kulttuurimaisema                      |
| Virrat                | 90     | Ähtärin reitin kulttuurimaisema (Pirkanmaa)      |
| Ylöjärvi              | 2      | Teivaalanharju                                   |

### Arvokkaat maisema-alueet: maakunnalliset kohteet

Lähde: Maakunnallisten maisema-alueiden inventointi (Pirkanmaan liitto 2013)

| Kunta                 | Numero | Nimi  |
|-----------------------|--------|---|
| Ikaalinen             | 2      | Kelminselän kulttuurimaisema                                |
| Ikaalinen             | 1      | Kallionkielen-Tevaniemen-Riitalan kulttuurimaisema          |
| Kangasala             | 12     | Saarikylien ja Vehoniemenkylän kulttuurimaisema             |
| Kangasala             | 3      | Liuksialan-Tiihalan kulttuurimaisema                        |
| Nokia, Pirkkala,      | 7      | Pyhäjärven-Nokianvirran-Kuloveden kulttuurimaisema          |
| Sastamala, Hämeenkyrö |        |   |
| Orivesi               | 14     | Talvianen-Ristijärven kulttuurimaisema                      |
| Orivesi               | 5      | Längelmäen kulttuurimaisema                                 |
| Orivesi               | 9      | Pitkätjärven-Päilahden kulttuurimaisema                     |
| Orivesi               | 4      | Lyytikälän-Hirsilän kulttuurimaisema                        |
| Pälkäne               | 8      | Pinteleen kulttuurimaisema                                  |
| Pälkäne               | 11     | Pälkäneen kulttuurimaisema                                  |
| Sastamala             | 13     | Suodenniemen kulttuurimaisema                               |
| Sastamala             | 6      | Mouhijärven kirkonseudun ja Tupurlanjärven kulttuurimaisema |
| Tampere               | 17     | Viitapohjan kulttuurimaisema                                |
| Urjala                | 15     | Urjalan kulttuurimaisema                                    |
| Virrat                | 16     | Vaskiveden kulttuurimaisema                                 |
| Ylöjärvi              | 18     | Viljakkalan - Harhalan kulttuurimaisema                     |

# KARTTA 11



Maakunnallisesti arvokkaita kulttuurimaisemia ei esitetä Pirkanmaan maakuntakaavassa 2040 niiltä osin jotka ovat yhtenevät valtakunnallisesti ja maakunnallisesti arvokkaiden maisema-alueiden kanssa.



## Maakunnallisesti arvokkaat kulttuurimaisemat

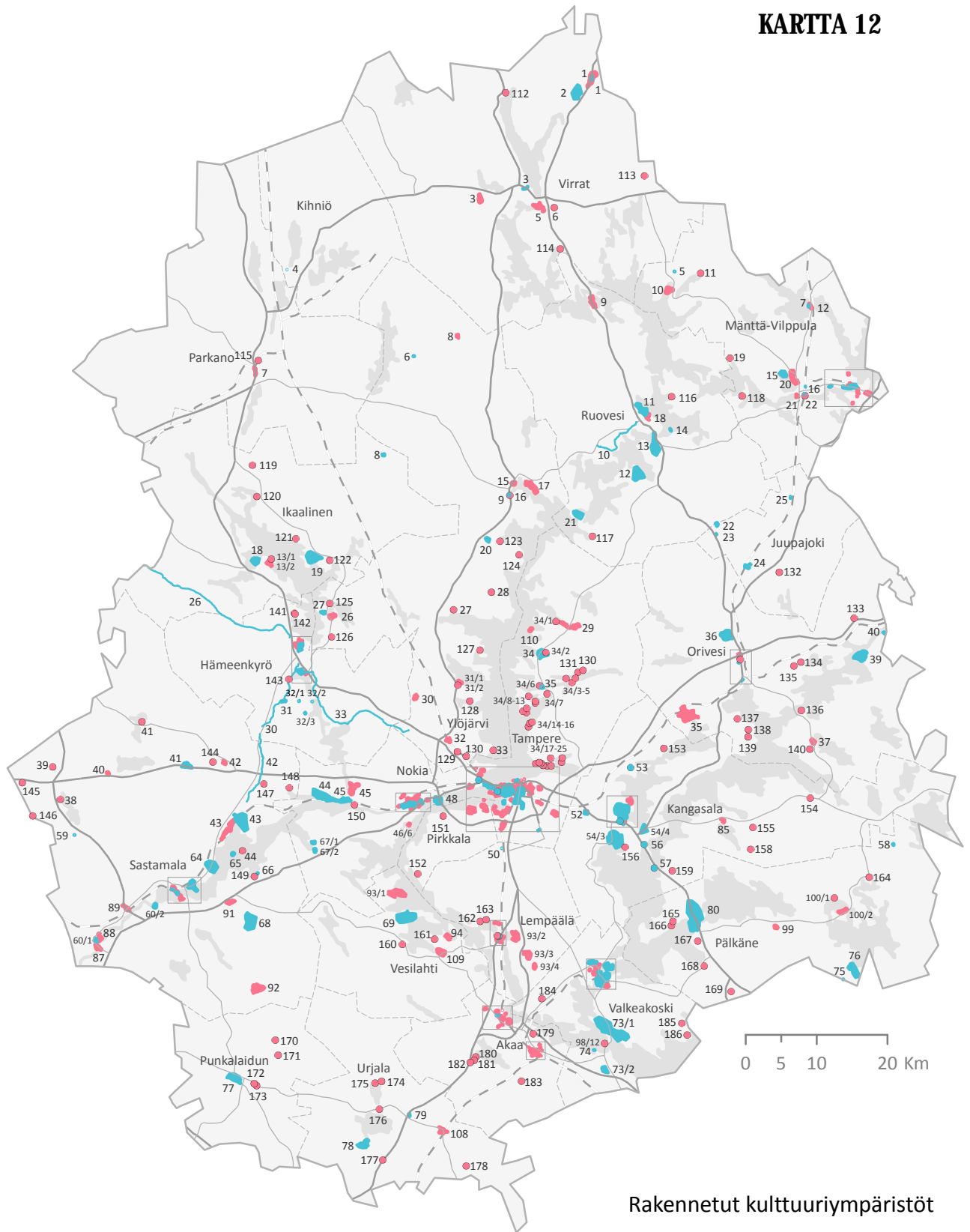
Lähde: Kulttuurimaisemat 2016. Pirkanmaan maisemallisesti ja kulttuurihistoriallisesti arvokkaat maatalousalueet. (Pirkanmaan liitto 2016)

| Kunta           | Numero | Nimi   |
|-----------------|--------|--|
| Akaa            | 162    | Tyrisevän-Teristen kulttuurimaisema                        |
| Akaa            | 161    | Rätön kulttuurimaisema                                     |
| Akaa            | 159    | Sontulan-Järviön-Sotkian-Kurisjärven kulttuurimaisema      |
| Akaa            | 160    | Kurvolan-Lontilanjoen kulttuurimaisema                     |
| Akaa            | 148    | Heinäsuon-Sarkkilan kulttuurimaisema                       |
| Akaa, Lempäälä  | 149    | Perälän-Tanhuanpäänvainion kulttuurimaisema                |
| Akaa, Urjala    | 158    | Tarpianjoen kulttuurimaisema                               |
| Hämeenkyrö      | 42     | Uraisen-Osaran-Kostulan kulttuurimaisema                   |
| Hämeenkyrö      | 58     | Kierikkalan-Vanajan-Laitilan-Kirkkojärven kulttuurimaisema |
| Hämeenkyrö      | 59     | Jumesniemen kulttuurimaisema                               |
| Hämeenkyrö      | 60     | Sasin-Manhalan kulttuurimaisema                            |
| Ikaalinen       | 18     | Poltinjoen kulttuurimaisema                                |
| Ikaalinen       | 19     | Riitalan-Heittolan kulttuurimaisema                        |
| Ikaalinen       | 21     | Tevaniemen kulttuurimaisema                                |
| Ikaalinen       | 20     | Kiialan-Höytölän kulttuurimaisema                          |
| Ikaalinen       | 39     | Vähä-Röyhiön kulttuurimaisema                              |
| Ikaalinen       | 34     | Kartun kulttuurimaisema                                    |
| Ikaalinen       | 35     | Kilvakkalan-Viljalan kulttuurimaisema                      |
| Ikaalinen       | 36     | Vatulan kulttuurimaisema                                   |
| Ikaalinen       | 38     | Saukonperän kulttuurimaisema                               |
| Ikaalinen       | 41     | Luhalahden kirkko ja kulttuurimaisema                      |
| Ikaalinen       | 37     | Haapimaan-Vatsiaisten kulttuurimaisema                     |
| Ikaalinen       | 17     | Kovelahden kulttuurimaisema                                |
| Ikaalinen       | 40     | Iso-Röyhiön kylän kulttuurimaisema                         |
| Ikaalinen       | 168    | Juhtimäen kulttuurimaisema                                 |
| Juupajoki       | 76     | Kopsamon-Sahrajärven kulttuurimaisema                      |
| Kangasala       | 75     | Köyrän kulttuurimaisema                                    |
| Kangasala       | 115    | Kuhmalahden-Puntarin kulttuurimaisema                      |
| Kangasala       | 116    | Tervaniemen kulttuurimaisema                               |
| Kangasala       | 113    | Sahalahden kirkonseudun kulttuurimaisema                   |
| Kangasala       | 112    | Vääksyn kartanon-Kerppolan kulttuurimaisema                |
| Kangasala       | 111    | Herttualan-Jokioisten-Liuksialan kulttuurimaisema          |
| Kangasala       | 118    | Heponiemen kulttuurimaisema                                |
| Kangasala       | 119    | Raikun kulttuurimaisema                                    |
| Kangasala       | 121    | Vehoniemen kulttuurimaisema                                |
| Kangasala       | 120    | Saarikylien kulttuurimaisema                               |
| Kangasala       | 117    | Pohjan-Rasinkulman kulttuurimaisema                        |
| Kangasala       | 114    | Korpiniemen-Moltsian-Pakkalanjärven kulttuurimaisema       |
| Kangasala       | 110    | Tursolan-Rikun kulttuurimaisema                            |
| Kangasala       | 74     | Havisevan-Lihasulan-Palon kulttuurimaisema                 |
| Kangasala       | 171    | Ohtolan kylä   |
| Kangasala       | 172    | Vehkajärven kylä ja kulttuurimaisema                       |
| Kihniö          | 6      | Korhoskylän kulttuurimaisema                               |
| Kihniö          | 78     | Myllykylän ja Tarsian kulttuurimaisema                     |
| Lempäälä        | 144    | Aimalan-Nurmen kulttuurimaisema                            |
| Lempäälä        | 145    | Ahtialan-Lastusten-Vaihmalan kulttuurimaisema              |
| Lempäälä        | 146    | Hiidenvuolteen kulttuurimaisema                            |
| Mänttä-Vilppula | 26     | Hokkaskylän kulttuurimaisema                               |
| Mänttä-Vilppula | 30     | Suluslahden-Pynnöskylän kulttuurimaisema                   |
| Mänttä-Vilppula | 29     | Ahveslahden kulttuurimaisema                               |
| Nokia           | 107    | Knuutilan kulttuurimaisema                                 |
| Nokia           | 105    | Ruolahden kulttuurimaisema                                 |
| Nokia           | 106    | Sarkolan-Vahalahden kulttuurimaisema                       |
| Nokia           | 108    | Pajulahden-Huhtaan kulttuurimaisema                        |
| Nokia           | 169    | Kauniaisten-Kuljun kulttuurimaisema                        |
| Orivesi         | 77     | Höllön-Nihuantaustan-Onnistaipaleen kulttuurimaisema       |
| Orivesi         | 83     | Längelmäen kulttuurimaisema                                |
| Orivesi         | 81     | Laasolan-Koljonkulman-Pitkäjärven kulttuurimaisema         |

|             |     |  |
|-------------|-----|--|
| Orivesi     | 85  | Attilan-Pääskylän kulttuurimaisema                       |
| Orivesi     | 84  | Päilahden kulttuurimaisema                               |
| Orivesi     | 90  | Vijasjärven kulttuurimaisema                             |
| Orivesi     | 80  | Pehulan kulttuurimaisema                                 |
| Orivesi     | 79  | Talviaisten kulttuurimaisema                             |
| Orivesi     | 89  | Uihelan-Eräjärven kulttuurimaisema                       |
| Orivesi     | 86  | Naappilan-Koivuniemen-Suomaseman kulttuurimaisema        |
| Orivesi     | 82  | Uuhiniemen-Piittalan kulttuurimaisema                    |
| Orivesi     | 87  | Vetterkullan kartano ja kulttuurimaisema                 |
| Orivesi     | 88  | Hirtolahden kulttuurimaisema                             |
| Parkano     | 10  | Linnankylän kulttuurimaisema                             |
| Parkano     | 15  | Viinikanojan kulttuurimaisema                            |
| Parkano     | 16  | Alaskylän kulttuurimaisema                               |
| Pirkkala    | 136 | Anian kylän kulttuurimaisema                             |
| Pirkkala    | 109 | Pirkkalankylän-Sankilan-Tanilan kulttuurimaisema         |
| Pirkkala    | 170 | Topparin ja Savilahden kulttuurimaisema                  |
| Punkalaidun | 155 | Liitsolan kulttuurimaisema                               |
| Punkalaidun | 174 | Punkalaitumenjoen-Koskioisten-Oriniemen kulttuurimaisema |
| Pälkäne     | 127 | Rautajärven kulttuurimaisema                             |
| Pälkäne     | 122 | Varalan-Kirvun-Iharin kulttuurimaisema                   |
| Pälkäne     | 126 | Sappeen kulttuurimaisema                                 |
| Pälkäne     | 125 | Luikalan-Salmentaankulttuurimaisema                      |
| Pälkäne     | 131 | Haltian kulttuurimaisema                                 |
| Pälkäne     | 124 | Epaalan-Kuulialan kulttuurimaisema                       |
| Pälkäne     | 132 | Niemikunnan kulttuurimaisema                             |
| Pälkäne     | 123 | Mälkilän-Myttäälän kulttuurimaisema                      |
| Pälkäne     | 130 | Kaukkalan-Kouvalan kulttuurimaisema                      |
| Pälkäne     | 134 | Puutikkalan kulttuurimaisema                             |
| Pälkäne     | 129 | Kaitamon-Laitikkalan kulttuurimaisema                    |
| Pälkäne     | 135 | Kuohijoen kulttuurimaisema                               |
| Pälkäne     | 133 | Padankosken kulttuurimaisema                             |
| Pälkäne     | 128 | Kankahaisten kulttuurimaisema                            |
| Ruovesi     | 32  | Pekkalan kulttuurimaisema                                |
| Ruovesi     | 33  | Jäminkipohjan kulttuurimaisema                           |
| Ruovesi     | 25  | Rantakylän kulttuurimaisema                              |
| Ruovesi     | 31  | Ruhalan kulttuurimaisema                                 |
| Ruovesi     | 28  | Hanhon kulttuurimaisema                                  |
| Ruovesi     | 22  | Mustajärven kulttuurimaisema                             |
| Ruovesi     | 23  | Pappilankulman-Parosperän kulttuurimaisema               |
| Ruovesi     | 27  | Vastalahden kulttuurimaisema                             |
| Ruovesi     | 24  | Tuuhoskylän kulttuurimaisema                             |
| Ruovesi     | 50  | Sarvanan kulttuurimaisema                                |
| Ruovesi     | 51  | Muroleen kulttuurimaisema                                |
| Sastamala   | 55  | Sävijärven kulttuurimaisema                              |
| Sastamala   | 57  | Koppelon kulttuurimaisema                                |
| Sastamala   | 94  | Selkeen-Eskolan-Tervämäen kulttuurimaisema               |
| Sastamala   | 95  | Valkaman-Rienilän-Tupurlan kulttuurimaisema              |
| Sastamala   | 102 | Vehmaan-Leinilän-Ekon kulttuurimaisema                   |
| Sastamala   | 97  | Villilän-Kiviniemen kulttuurimaisema                     |
| Sastamala   | 100 | Kilpijoen-Hoipolan-Tyrväänkylän kulttuurimaisema         |
| Sastamala   | 104 | Kutalan kulttuurimaisema                                 |
| Sastamala   | 103 | Kärppälän-Karkunkylän kulttuurimaisema                   |
| Sastamala   | 56  | Leppijoen-Taipaleen-Kirkkojärven kulttuurimaisema        |
| Sastamala   | 96  | Salmin kulttuurimaisema                                  |
| Sastamala   | 98  | Kikkelänjoen kulttuurimaisema                            |
| Sastamala   | 99  | Vaunujoen kulttuurimaisema                               |
| Sastamala   | 92  | Jaaran kulttuurimaisema                                  |
| Sastamala   | 91  | Tervahaudan kulttuurimaisema                             |
| Sastamala   | 93  | Raudun kulttuurimaisema                                  |
| Sastamala   | 101 | Rautaveden länsirannan kirkkojen kulttuurimaisema        |
| Sastamala   | 173 | Kaltsilan, Uudenkylän ja Vanhankylän kulttuurimaisema    |
| Tampere     | 52  | Taivallahden-Löytänän kulttuurimaisema                   |
| Tampere     | 54  | Kivirannan kulttuurimaisema                              |

|             |     |  |
|-------------|-----|--|
| Tampere     | 69  | Kulkkilan kulttuurimaisema                         |
| Tampere     | 67  | Taulaniemen-Padustaipaleen kulttuurimaisema        |
| Tampere     | 68  | Teiskon-Asuntilan kulttuurimaisema                 |
| Tampere     | 53  | Yrjölänkylän kulttuurimaisema                      |
| Tampere     | 70  | Uskalin-Paavolan-Kämmenniemen kulttuurimaisema     |
| Tampere     | 72  | Nurmin kulttuurimaisema                            |
| Tampere     | 71  | Hirviniemen kulttuurimaisema                       |
| Tampere     | 73  | Sorilan-Palon kulttuurimaisema                     |
| Urjala      | 156 | Urjalankylän-Honkolan kulttuurimaisema             |
| Urjala      | 165 | Menosten kulttuurimaisema                          |
| Urjala      | 157 | Laukeelan kulttuurimaisema                         |
| Urjala      | 166 | Kokon kulttuurimaisema                             |
| Valkeakoski | 151 | Liuttulan-Vedentaan kulttuurimaisema               |
| Valkeakoski | 154 | Haukilan-Mälkiäisen kulttuurimaisema               |
| Valkeakoski | 164 | Jutikkalan kulttuurimaisema                        |
| Valkeakoski | 150 | Metsäkansan kulttuurimaisema                       |
| Valkeakoski | 163 | Tarttilan-Munteen-Linnaisten kulttuurimaisema      |
| Valkeakoski | 153 | Ritvalan-Ikkalan kulttuurimaisema                  |
| Valkeakoski | 152 | Sääksmäen-Huittulan kulttuurimaisema               |
| Vesilahti   | 137 | Palhon-Vakkalan kulttuurimaisema                   |
| Vesilahti   | 139 | Hinsalan kulttuurimaisema                          |
| Vesilahti   | 138 | Laukon kulttuurimaisema                            |
| Vesilahti   | 142 | Sakoisten kulttuurimaisema                         |
| Vesilahti   | 143 | Kaakilanniemen kulttuurimaisema                    |
| Vesilahti   | 141 | Narvan kulttuurimaisema                            |
| Vesilahti   | 147 | Koskenkylän-Saarikunnan-Mantereen kulttuurimaisema |
| Vesilahti   | 140 | Kuralan kulttuurimaisema                           |
| Virrat      | 2   | Soininkylän kulttuurimaisema                       |
| Virrat      | 1   | Liedenpohjan kulttuurimaisema                      |
| Virrat      | 3   | Lahdenkylän kulttuurimaisema                       |
| Virrat      | 4   | Ikkalan kulttuurimaisema                           |
| Virrat      | 5   | Ilomäen kulttuurimaisema                           |
| Virrat      | 11  | Havangankylän kulttuurimaisema                     |
| Virrat      | 13  | Jäähdyspohjan kulttuurimaisema                     |
| Virrat      | 7   | Herrasen kulttuurimaisema                          |
| Virrat      | 14  | Monoskylän kulttuurimaisema                        |
| Virrat      | 8   | Härkösenkylän kulttuurimaisema                     |
| Virrat      | 9   | Kitusen kulttuurimaisema                           |
| Virrat      | 12  | Vaskiveden kulttuurimaisema                        |
| Virrat      | 167 | Koronkylä  |
| Ylöjärvi    | 48  | Toikon kulttuurimaisema                            |
| Ylöjärvi    | 49  | Leppälahden kulttuurimaisema                       |
| Ylöjärvi    | 43  | Inkulan silta ja kulttuurimaisema                  |
| Ylöjärvi    | 61  | Mutalan kulttuurimaisema                           |
| Ylöjärvi    | 63  | Lempiäniemen kulttuurimaisema                      |
| Ylöjärvi    | 64  | Antaverkan kulttuurimaisema                        |
| Ylöjärvi    | 65  | Keijärven-Mäkkylän kulttuurimaisema                |
| Ylöjärvi    | 45  | Karhen kulttuurimaisema                            |
| Ylöjärvi    | 47  | Pilpusniemen kulttuurimaisema                      |
| Ylöjärvi    | 46  | Parkkuun kulttuurimaisema                          |
| Ylöjärvi    | 44  | Harhalan kulttuurimaisema                          |
| Ylöjärvi    | 62  | Taivalpohjan kulttuurimaisema                      |
| Ylöjärvi    | 66  | Teivaalan kulttuurimaisema                         |

# KARTTA 12



## Rakennetut kulttuuriympäristöt

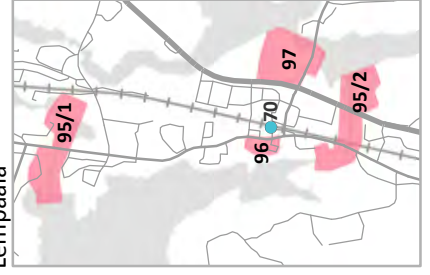
- Valtakunnallisesti merkittävä
- Maakunnallisesti merkittävä
- Valtakunnallisesti merkittävä
- Valtakunnallisesti merkittävä
- Maakunnallisesti merkittävä
- Kohteet esitety erillisillä kartoilla

# KARTTA 12a

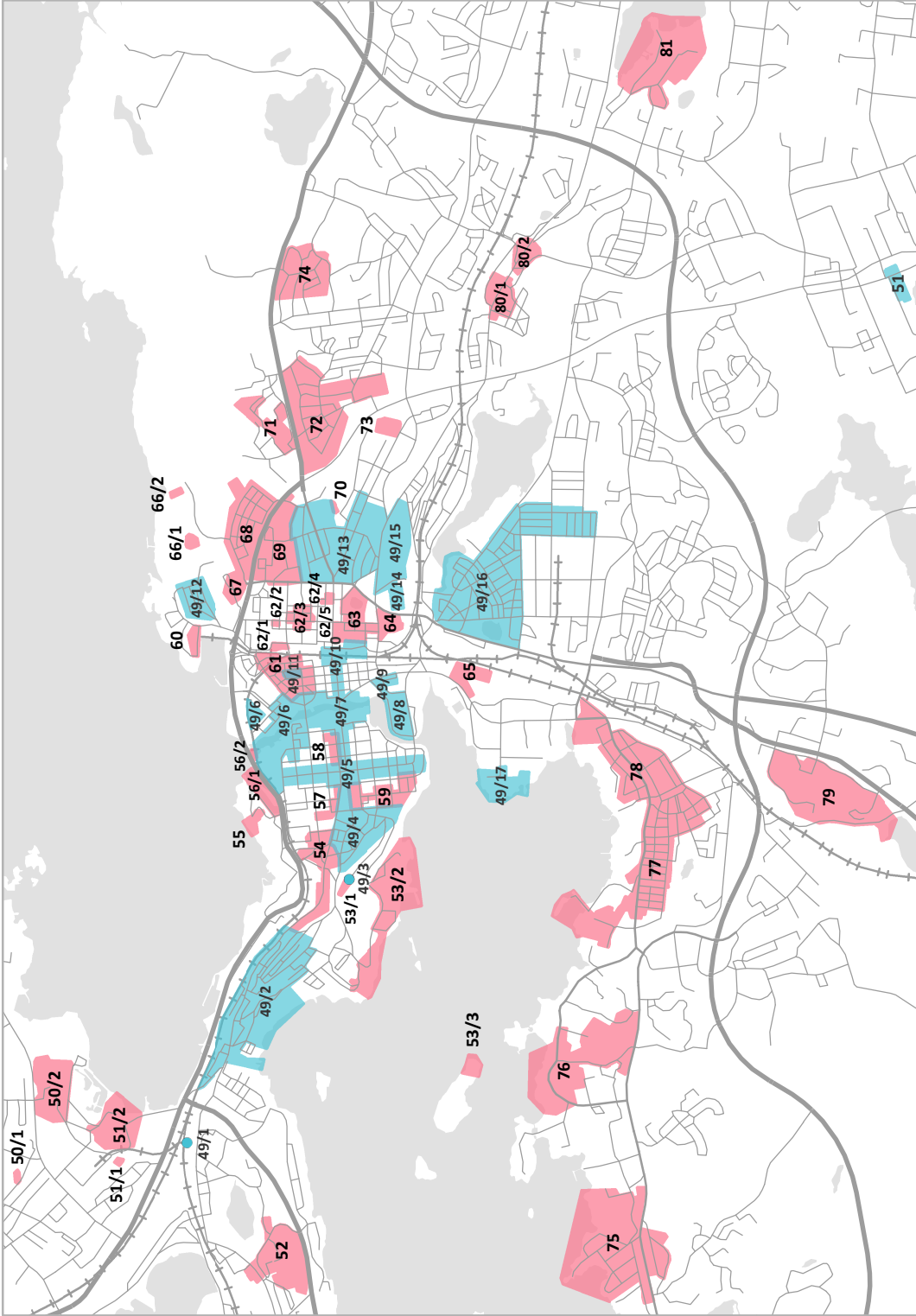
Hämeenkyrö



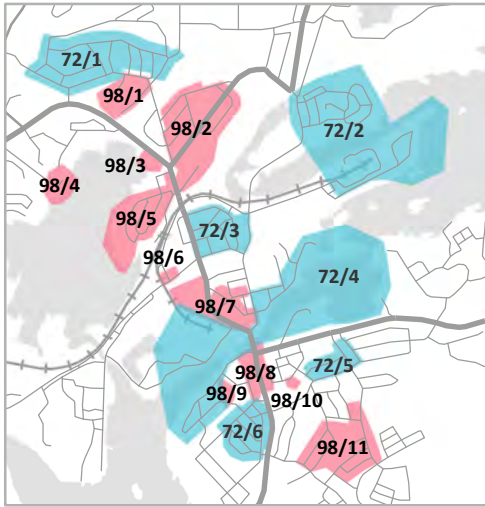
Lempäälä



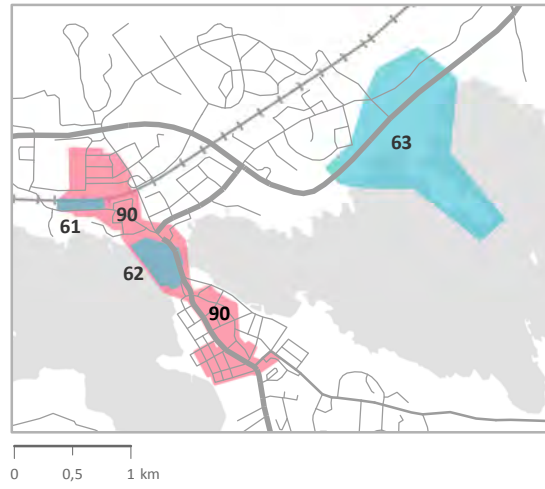
Tampere ja Pirkkala



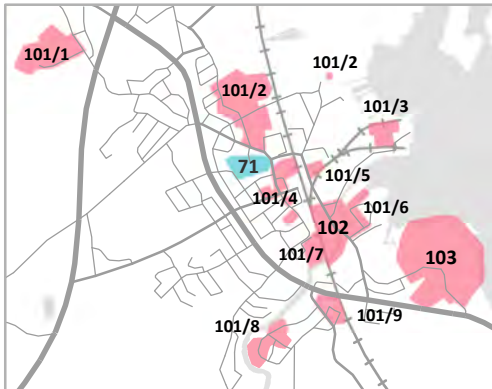
Valkeakoski



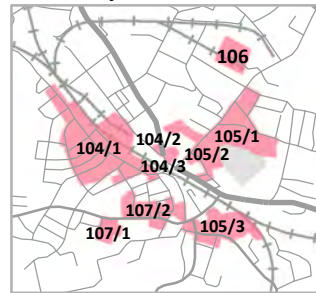
Sastamala



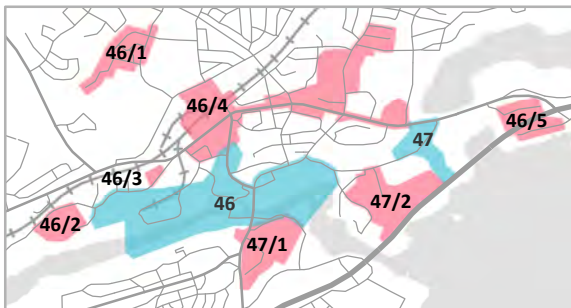
Akaa, Viiala



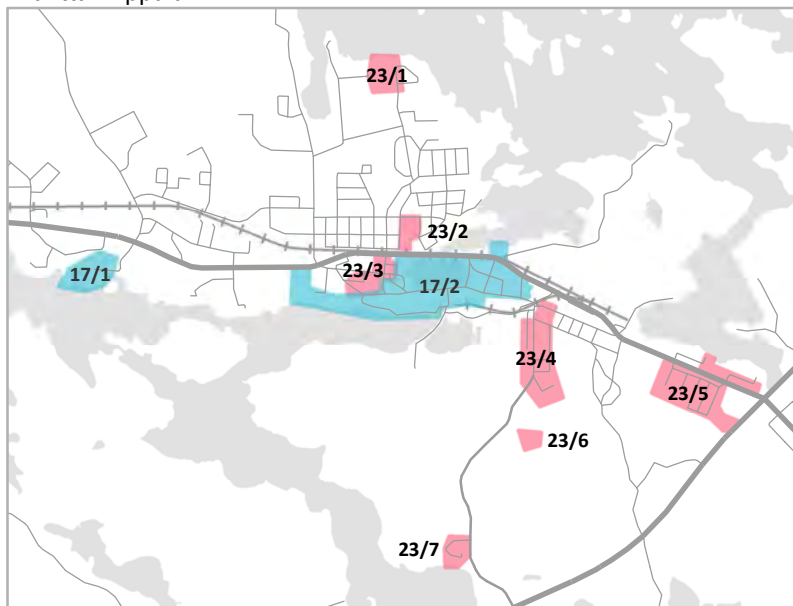
Akaa, Toijala



Nokia



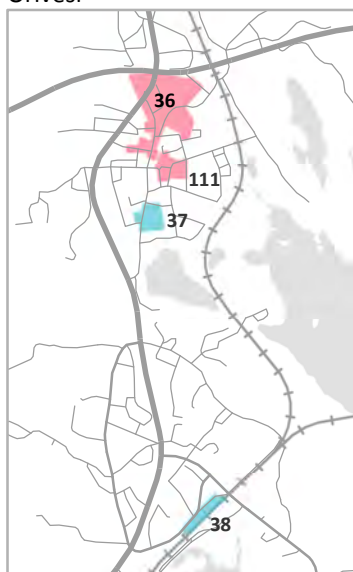
Mänttä-Vilppula



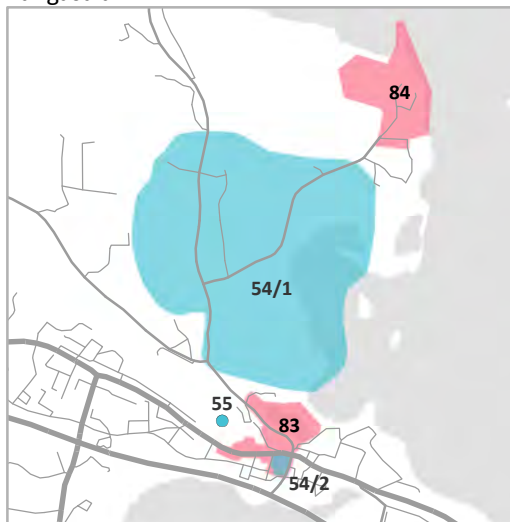
0 0,5 1 km

KARTTA 12c

Orivesi



Kangasala



## Valtakunnallisesti merkittävät rakennetut kulttuuriympäristöt

| Kunta                | Numero | Nimi  |
|----------------------|--------|---|
| Akaa                 | 71     | Viialan kirkko  |
| Hämeenkyrö           | 28     | Kyröskosken tehdasyhdyskunta  |
| Hämeenkyrö           | 29     | Hämeenkyrön vanha keskusta  |
| Hämeenkyrö           | 31     | Herttualan kylä   |
| Hämeenkyrö           | 32/1   | F.E. Sillanpään kodit / Töllinmäki  |
| Hämeenkyrö           | 32/2   | F.E. Sillanpään kodit / Saavutus  |
| Hämeenkyrö           | 32/3   | F.E. Sillanpään kodit / Myllykolu   |
| Hämeenkyrö           | 30     | Hämeenkankaan- ja Kyrönkankaantie / Hämeenkankaantie                      |
| Hämeenkyrö, Ylöjärvi | 33     | Hämeenkankaan- ja Kyrönkankaantie / Hämeenkankaantie                      |
| Hämeenkyrö,Ikaalinen | 26     | Hämeenkankaan- ja Kyrönkankaantie / Hämeenkankaantie / Kyrönkankaantie    |
| Hämeenkyrö,Sastamala | 42     | Hämeenkankaan- ja Kyrönkankaantie / Hämeenkankaantie                      |
| Ikaalinen            | 8      | Koveron kruununmetsätorppa  |
| Ikaalinen            | 18     | Ikaalisten vanhan kauppalan alue ja Ikaalisten kirkonseutu                |
| Ikaalinen            | 19     | Ison-Röyhiön kylä   |
| Ikaalinen,Hämeenkyrö | 26     | Hämeenkankaan- ja Kyrönkankaantie / Hämeenkankaantie / Kyrönkankaantie    |
| Juupajoki            | 22     | Hyytiälän metsäasema  |
| Juupajoki            | 23     | Kallenaution kestäkievari   |
| Juupajoki            | 24     | Korkeakosken tehdasyhdyskunta   |
| Juupajoki            | 25     | Lylyn rautatieasema   |
| Kangasala            | 52     | Vatialan siunauskappeli   |
| Kangasala            | 53     | Kangasalan näkötornit / Haralanharjun näkötorni                           |
| Kangasala            | 54/1   | Kangasalan kirkko, kartanot ja suurtilat / Tursola ja Sorola              |
| Kangasala            | 54/2   | Kangasalan kirkko, kartanot ja suurtilat / Kangasalan kirkko              |
| Kangasala            | 54/3   | Kangasalan kirkko, kartanot ja suurtilat / Liuksialan kartano             |
| Kangasala            | 54/4   | Kangasalan kirkko, kartanot ja suurtilat / Vääksyn kartano                |
| Kangasala            | 55     | Kangasalan näkötornit / Kirkkoharjun näkötorni                            |
| Kangasala            | 56     | Kangasalan näkötornit / Keisarinharjun näkötorni                          |
| Kangasala            | 57     | Kangasalan näkötornit / Vehoniemen näkötorni                              |
| Kihniö               | 4      | Museosilta / Markkulan silta  |
| Lempäälä             | 50     | Sääksjärven rautatiepysäkki   |
| Lempäälä             | 70     | Lempäälän rautatieasema   |
| Mänttä-Vilppula      | 5      | Pohjaslahden kirkko   |
| Mänttä-Vilppula      | 7      | Vilppulan ja Kolhon rautatieasemat / Kolhon rautatieasema                 |
| Mänttä-Vilppula      | 15     | Kotiniemen kasvatustila   |
| Mänttä-Vilppula      | 16     | Vilppulan ja Kolhon rautatieasemat / Vilppulan rautatieasema ja vahtitupa |
| Mänttä-Vilppula      | 17/1   | Mäntän tehtaaja yhdyskunta / Joenniemen kartano                           |
| Mänttä-Vilppula      | 17/2   | Mäntän tehtaaja yhdyskunta  |
| Nokia                | 44     | Kauniaisten ja Kuljun kartanot  |
| Nokia                | 45     | Siuronmäki ja rautatieasema   |
| Nokia                | 46     | Nokian teollisuuslaitokset  |
| Nokia                | 47     | Nokian kirkko ja Maatilan pappila   |
| Nokia                | 48     | Pitkäniemen sairaala  |
| Nokia                | 67/1   | Sarkolan ja Vahalahden kyläkeskukset / Vahalahti                          |
| Nokia                | 67/2   | Sarkolan ja Vahalahden kyläkeskukset / Sarkola                            |
| Orivesi              | 36     | Onnistaipaleen kylä   |
| Orivesi              | 37     | Oriveden kirkko   |
| Orivesi              | 38     | Oriveden rautatieasema  |
| Orivesi              | 39     | Längelmäen kirkonkylä   |
| Orivesi              | 40     | Tunkelon Isotalo  |
| Punkalaidun          | 77     | Punkalaitumen keskustan kylämaisema                                       |
| Pälkäne              | 58     | Raiskion torppa   |
| Pälkäne              | 75     | Vihavuoden mylly- ja sahayhdyskunta                                       |
| Pälkäne              | 76     | Puutikkalan kylä  |
| Pälkäne              | 80     | Pälkäneen pitäjänkeskus   |
| Ruovesi              | 10     | Peräkunnan tie  |
| Ruovesi              | 11     | Ruoveden kirkonkylä   |
| Ruovesi              | 12     | Pekalan kartano   |



|                      |       |   |
|----------------------|-------|---|
| Ruovesi              | 13    | Näsijärven reitin kanavat / Kauttu  |
| Ruovesi              | 14    | Kalelan erämaa-ateljee  |
| Ruovesi              | 21    | Näsijärven reitin kanavat / Murole  |
| Sastamala            | 41    | Eskolan ja Tervämäen kylät  |
| Sastamala            | 43    | Karkun taajama  |
| Sastamala            | 59    | Lähteenmäen torppa  |
| Sastamala            | 60/1  | Kokemäenjoen voimalaitokset / Aetsän voimalaitos                                  |
| Sastamala            | 60/2  | Kokemäenjoen voimalaitokset / Tyrvään voimalaitos                                 |
| Sastamala            | 61    | Tyrvään rautatieasema   |
| Sastamala            | 62    | Vammalan kirkko   |
| Sastamala            | 63    | Tyrvään vanhan kirkon maisema   |
| Sastamala            | 64    | Sastamalan kirkkomaisema  |
| Sastamala            | 65    | Emil Danielssonin erämaa-ateljee  |
| Sastamala            | 66    | Salokunnan kirkko   |
| Sastamala            | 68    | Kaltsilan, Uudenkylän ja Vanhankylän viljelymaisema                               |
| Sastamala,Hämeenkyrö | 42    | Hämeenkan- ja Kyrönkankaantie / Hämeenkankaantie                                  |
| Tampere              | 34    | Teiskon kirkko ja Teiskolan kartano   |
| Tampere              | 35    | Museosilta / Aunessilta   |
| Tampere              | 49/1  | Lielahden rautatieasema   |
| Tampere              | 49/2  | Pispalanrinne   |
| Tampere              | 49/3  | Pyynikin näkötorni  |
| Tampere              | 49/4  | Pyynikinrinne   |
| Tampere              | 49/5  | Hämeenpuisto  |
| Tampere              | 49/6  | Tammerkosken teollisuusmaisema  |
| Tampere              | 49/7  | Tampereen Hämeenkatu, Hämeensilta ja Keskustori                                   |
| Tampere              | 49/8  | Ratinnan stadion  |
| Tampere              | 49/9  | Tampereen linja-autoasema ympäristöineen  |
| Tampere              | 49/10 | Tampereen rautatieasema ja veturitallit   |
| Tampere              | 49/11 | Tampereen tuomiokirkko  |
| Tampere              | 49/12 | Lapin pientaloalue  |
| Tampere              | 49/13 | Kalevan kirkko ja kaupunginosa  |
| Tampere              | 49/14 | Tampereen yleinen sairaala  |
| Tampere              | 49/15 | Kalevankankaan hautausmaa   |
| Tampere              | 49/16 | Viinikka-Nekalan pientaloalue   |
| Tampere              | 49/17 | Hatanpään kartano   |
| Tampere              | 51    | Hervannan keskusakseli  |
| Urjala               | 78    | Nuutajärven lasitehtaan alue  |
| Urjala               | 79    | Urjalan kirkonmäki  |
| Valkeakoski          | 72/1  | Valkeakosken tehtaat ja yhdyskunta / Mäntylän ja Roukonperän asuntoalueet         |
| Valkeakoski          | 72/2  | Valkeakosken tehtaat ja yhdyskunta / Säterin tehtaat, Kirjasniemi ja Ulvajanniemi |
| Valkeakoski          | 72/3  | Valkeakosken tehtaat ja yhdyskunta / Tallinmäki                                   |
| Valkeakoski          | 72/4  | Valkeakosken tehtaat ja yhdyskunta  |
| Valkeakoski          | 72/5  | Valkeakosken tehtaat ja yhdyskunta / Haka-alue                                    |
| Valkeakoski          | 72/6  | Valkeakosken tehtaat ja yhdyskunta / Yrjölä                                       |
| Valkeakoski          | 73/1  | Historiallinen Sääksmäki  |
| Valkeakoski          | 73/2  | Historiallinen Sääksmäki / Jutikkalan kartano                                     |
| Valkeakoski          | 74    | Visavuoren taiteilijakoti ja ateljee  |
| Vesilahti            | 69    | Laukon kartano  |
| Virrat               | 1     | Killinkosken tehdasyhdyskunta   |
| Virrat               | 2     | Soinin kylä   |
| Virrat               | 3     | Näsijärven reitin kanavat / Herranen  |
| Ylöjärvi             | 6     | Aurejärven kirkko   |
| Ylöjärvi             | 9     | Kurun kirkonmäki  |
| Ylöjärvi             | 20    | Ristaniemen yksinäistalo  |
| Ylöjärvi             | 27    | Haverin kaivosyhdyskunta  |
| Ylöjärvi, Hämeenkyrö | 33    | Hämeenkan- ja Kyrönkankaantie / Hämeenkankaantie                                  |

## Maakunnallisesti merkittävät rakennetut kulttuuriympäristöt

| Kunta           | Numero | Nimi   |
|-----------------|--------|--|
| Akaa            | 101/1  | Viialan tehdasyhdyskunta / Kolikkoinmäen asuinalue                   |
| Akaa            | 101/2  | Viialan tehdasyhdyskunta / Viilatehtaan alue ja pienasutus           |
| Akaa            | 101/3  | Viialan tehdasyhdyskunta / Vaneritehtaan alue                        |
| Akaa            | 101/4  | Viialan tehdasyhdyskunta / Keskustan arvoalue                        |
| Akaa            | 101/5  | Viialan tehdasyhdyskunta / Nirha Oy                                  |
| Akaa            | 101/6  | Viialan tehdasyhdyskunta / Lallinmäen alue                           |
| Akaa            | 101/7  | Viialan tehdasyhdyskunta / Nahkatehtaan alue ja Nahkalinna           |
| Akaa            | 101/8  | Viialan tehdasyhdyskunta / Oopakan alue                              |
| Akaa            | 101/9  | Viialan tehdasyhdyskunta / Mäntymäen asutus                          |
| Akaa            | 102    | Haihunkosken kulttuurimaisema  |
| Akaa            | 103    | Varrasniemen kylä ja kulttuurimaisema                                |
| Akaa            | 104/1  | Toijalan aseman ympäristö ja asuinalue                               |
| Akaa            | 104/2  | Toijalan aseman ympäristö ja asuinalue / Laaksolan lastenkoti        |
| Akaa            | 104/3  | Toijalan aseman ympäristö ja asuinalue / Oluttehtaan kellari         |
| Akaa            | 105/1  | Toijalan tapettitehtaat ja keskustan kylät / Nahkialan kylä          |
| Akaa            | 105/2  | Toijalan tapettitehtaat ja keskustan kylät / Tapettitehtaiden alue   |
| Akaa            | 105/3  | Toijalan tapettitehtaat ja keskustan kylät / Toijalan kylä           |
| Akaa            | 106    | Chymoksen tehdasalue   |
| Akaa            | 107/1  | Akaan kirkon ja torin ympäristö / Uusi hautausmaa                    |
| Akaa            | 107/2  | Akaan kirkon ja torin ympäristö                                      |
| Akaa            | 179    | Rätön kartano  |
| Akaa            | 180    | Favénin huvila   |
| Akaa            | 181    | Vanha-Hautaan kartano  |
| Akaa            | 182    | Uusi-Hautaan kartano   |
| Akaa            | 183    | Arolan kartano   |
| Hämeenkyrö      | 24     | Heiskan talo ympäristöineen  |
| Hämeenkyrö      | 25     | Kyröskosken tehdasyhdyskunnan asuinalueet                            |
| Hämeenkyrö      | 141    | Maamieskoulu   |
| Hämeenkyrö      | 142    | Osaran kartano   |
| Hämeenkyrö      | 143    | Kyröspohjan kylä   |
| Ikaalinen       | 13/1   | Kalman ja Kallin kulttuurimaisema / Kalma                            |
| Ikaalinen       | 13/2   | Kalman ja Kallin kulttuurimaisema / Kalli                            |
| Ikaalinen       | 119    | Poltinjoen mylly   |
| Ikaalinen       | 120    | Tevaniemen keskusta  |
| Ikaalinen       | 121    | Vähäröyhiön kylä   |
| Ikaalinen       | 122    | Luhalahden kirkko  |
| Juupajoki       | 132    | Kopsamon kirkonkylä  |
| Kangasala       | 83     | Kangasalan kirkon ja Ukkijärven ympäristö                            |
| Kangasala       | 84     | Pikonlinna   |
| Kangasala       | 85     | Sahalahden kirkko, pappila ja raitti                                 |
| Kangasala       | 153    | Lahasulan kartano  |
| Kangasala       | 154    | Kuhmalahden kirkonkylä   |
| Kangasala       | 155    | Iso-Mattilan pihapiiri   |
| Kangasala       | 156    | Leivin mökkiyhdyskunta   |
| Kangasala       | 158    | Tursolan kylä  |
| Kangasala       | 159    | Raikun kylä  |
| Lempäälä        | 93/2   | Vesilahden ja Lempäälän kartanot ja suurtilat / Lastusen ratsutila   |
| Lempäälä        | 93/3   | Vesilahden ja Lempäälän kartanot ja suurtilat / Sotavallan ratsutila |
| Lempäälä        | 93/4   | Vesilahden ja Lempäälän kartanot ja suurtilat / Kelhon rustholli     |
| Lempäälä        | 95/1   | Lempäälän vesireitit ympäristöineen / Kuokkalankosken ympäristö      |
| Lempäälä        | 95/2   | Lempäälän vesireitit ympäristöineen / Lempäälän kanavan ympäristö    |
| Lempäälä        | 96     | Lempäälän kirkon ympäristö   |
| Lempäälä        | 97     | Mottisen kulttuurimaisema  |
| Lempäälä        | 162    | Penttilän pihapiiri  |
| Lempäälä        | 163    | Lahdenkylän ryhmäkylä  |
| Mänttä-Vilppula | 10     | Vehkakosken ympäristö  |
| Mänttä-Vilppula | 11     | Kangaskosken mylly   |
| Mänttä-Vilppula | 12     | Kolhon Ylä-Kolho, salmi ja Bonnenniemi                               |
| Mänttä-Vilppula | 19     | Tammikosken mylly  |
| Mänttä-Vilppula | 20     | Ajostaipaleen ympäristö  |

|                 |       |   |
|-----------------|-------|---|
| Mänttä-Vilppula | 21    | Vilppulan kirkko  |
| Mänttä-Vilppula | 22    | Vilppulankosken ympäristö   |
| Mänttä-Vilppula | 23/1  | Mäntän keskusta ja Mäntänvuori / Seppälän tila  |
| Mänttä-Vilppula | 23/2  | Mäntän keskusta ja Mäntänvuori / Koulukeskus  |
| Mänttä-Vilppula | 23/3  | Mäntän keskusta ja Mäntänvuori / Torin ympäristö ja Kirkkopelto                         |
| Mänttä-Vilppula | 23/4  | Mäntän keskusta ja Mäntänvuori / Savosenmäki ja Sillanpää                               |
| Mänttä-Vilppula | 23/5  | Mäntän keskusta ja Mäntänvuori / Tammikangas ja Tammiranta                              |
| Mänttä-Vilppula | 23/6  | Mäntän keskusta ja Mäntänvuori / Mäntänvuoren maja                                      |
| Mänttä-Vilppula | 23/7  | Mäntän keskusta ja Mäntänvuori / Sairaala   |
| Mänttä-Vilppula | 118   | Ahvenlahden kantatilat  |
| Nokia           | 45    | Linnavuoren alue  |
| Nokia           | 46/1  | Nokian asemanseutu ja asuinalueet / Alhoniitty  |
| Nokia           | 46/2  | Nokian asemanseutu ja asuinalueet / Utolankallio  |
| Nokia           | 46/3  | Nokian asemanseutu ja asuinalueet / Lauttalan koulu                                     |
| Nokia           | 46/4  | Nokian asemanseutu ja asuinalueet / Asemanseutu, valtatie ja Kylmäojanpuiston ympäristö |
| Nokia           | 46/5  | Nokian asemanseutu ja asuinalueet / Maatiala  |
| Nokia           | 46/6  | Nokian asemanseutu ja asuinalueet / Kehon ryymäpuutarha-alue                            |
| Nokia           | 47/1  | Nokian keskustan kartanot / Nokian kartano  |
| Nokia           | 47/2  | Nokian keskustan kartanot / Viikin kartano  |
| Nokia           | 150   | Knuutilan kartano   |
| Orivesi         | 35    | Siitaman kylä ja kulttuurimaisema   |
| Orivesi         | 36    | Oriveden keskusta   |
| Orivesi         | 37    | Eräjärven kirkon ympäristö ja raitti  |
| Orivesi         | 111   | Oriveden vanha kylä   |
| Orivesi         | 133   | Talviaisten kylä  |
| Orivesi         | 134   | Pitkäjärven kylä  |
| Orivesi         | 135   | Laasolan kylä   |
| Orivesi         | 136   | Vetterkullan kartano  |
| Orivesi         | 137   | Koivuniemen kaupunki  |
| Orivesi         | 138   | Seppälän pihapiiri  |
| Orivesi         | 139   | Ylä-Jussilan pihapiiri  |
| Orivesi         | 140   | Uiherla   |
| Parkano         | 7     | Parkanon kirkon ympäristö ja vanha raitti   |
| Parkano         | 115   | Kairokosken saha ja mylly   |
| Pirkkala        | 75    | Haikan asuinalue, tanssilava ja kartanon alue   |
| Pirkkala        | 76    | Pereen-Nuolialan kulttuurimaisema   |
| Pirkkala        | 151   | Sankilan kartano  |
| Pirkkala        | 152   | Anian kylä  |
| Punkalaidun     | 170   | Liitsolan kylä  |
| Punkalaidun     | 171   | Oriniemen kylä  |
| Punkalaidun     | 172   | Yli-Kirran museo  |
| Punkalaidun     | 173   | Rasin pihapiiri   |
| Pälkäne         | 99    | Kajantilan kylän ympäristö  |
| Pälkäne         | 100/1 | Luopioisten kirkonkylän raitti ja pappila / Pappila                                     |
| Pälkäne         | 100/2 | Luopioisten kirkonkylän raitti ja pappila / Kirkonkylän raitti                          |
| Pälkäne         | 164   | Kantolan kartano ja mylly   |
| Pälkäne         | 165   | Salinmäki   |
| Pälkäne         | 166   | Myttäälän kartano   |
| Pälkäne         | 167   | Kankahaisen pihapiiri   |
| Pälkäne         | 168   | Närin kartano   |
| Pälkäne         | 169   | Kuiseman kartano  |
| Ruovesi         | 9     | Visuveden kulttuurimaisema  |
| Ruovesi         | 18    | Harakkala   |
| Ruovesi         | 116   | Vastalahden tila  |
| Ruovesi         | 117   | Muroleen kirkonkylä   |
| Sastamala       | 38    | Kiikoisten kirkko   |
| Sastamala       | 39    | Kiikoisten pappila  |
| Sastamala       | 40    | Suodenniemen Putajan kivisillat ja raitti   |
| Sastamala       | 41    | Suodenniemen keskusta   |
| Sastamala       | 42    | Uotsola   |
| Sastamala       | 43    | Karkun kirkko, emäntäkoulun ja Riipilänjärven huviloiden ympäristö                      |
| Sastamala       | 44    | Ellivuoren tanssilpaviljonki  |

|           |       |  |
|-----------|-------|--|
| Sastamala | 87    | Keikyän kirkon ympäristö   |
| Sastamala | 88    | Äetsän tehtaot ja voimalaitokset   |
| Sastamala | 89    | Kiikan kirkon ympäristö ja raitti  |
| Sastamala | 90    | Vammalan keskusta  |
| Sastamala | 91    | Stormi   |
| Sastamala | 92    | Sammaljoen kylä  |
| Sastamala | 144   | Selkeen kartano  |
| Sastamala | 145   | Huhdanpään torppa  |
| Sastamala | 146   | Salomaan torppa  |
| Sastamala | 147   | Reinilän kylä  |
| Sastamala | 148   | Salmin kylä  |
| Sastamala | 149   | Kärppälän kylä   |
| Tampere   | 29    | Terälahti  |
| Tampere   | 34/1  | Aitolahden ja Teiskon rantahuilat / Vironmäki                                  |
| Tampere   | 34/2  | Aitolahden ja Teiskon rantahuilat / Pekkala                                    |
| Tampere   | 34/3  | Aitolahden ja Teiskon rantahuilat / Kesämaa                                    |
| Tampere   | 34/4  | Aitolahden ja Teiskon rantahuilat / Suviranta                                  |
| Tampere   | 34/5  | Aitolahden ja Teiskon rantahuilat / Kesäranta                                  |
| Tampere   | 34/6  | Aitolahden ja Teiskon rantahuilat / Neitsytniemi                               |
| Tampere   | 34/7  | Aitolahden ja Teiskon rantahuilat / Väliniemi                                  |
| Tampere   | 34/8  | Aitolahden ja Teiskon rantahuilat / Tapola ja Rauhalinna                       |
| Tampere   | 34/9  | Aitolahden ja Teiskon rantahuilat / Kotkanranta                                |
| Tampere   | 34/10 | Aitolahden ja Teiskon rantahuilat / Villa Strandella                           |
| Tampere   | 34/11 | Aitolahden ja Teiskon rantahuilat / Tallbacken                                 |
| Tampere   | 34/12 | Aitolahden ja Teiskon rantahuilat / Saarentausta                               |
| Tampere   | 34/13 | Aitolahden ja Teiskon rantahuilat / Näsinranta                                 |
| Tampere   | 34/14 | Aitolahden ja Teiskon rantahuilat / Tervakivi                                  |
| Tampere   | 34/15 | Aitolahden ja Teiskon rantahuilat / Vernamo                                    |
| Tampere   | 34/16 | Aitolahden ja Teiskon rantahuilat / Viljasniemi                                |
| Tampere   | 34/17 | Aitolahden ja Teiskon rantahuilat / Käärmeistö                                 |
| Tampere   | 34/18 | Aitolahden ja Teiskon rantahuilat / Virkkula                                   |
| Tampere   | 34/19 | Aitolahden ja Teiskon rantahuilat / Bergbacka                                  |
| Tampere   | 34/20 | Aitolahden ja Teiskon rantahuilat / Pirttilä                                   |
| Tampere   | 34/21 | Aitolahden ja Teiskon rantahuilat / Ensilä                                     |
| Tampere   | 34/22 | Aitolahden ja Teiskon rantahuilat / Pättiniemi                                 |
| Tampere   | 34/23 | Aitolahden ja Teiskon rantahuilat / Kivimäki                                   |
| Tampere   | 34/24 | Aitolahden ja Teiskon rantahuilat / Charpantier                                |
| Tampere   | 34/25 | Aitolahden ja Teiskon rantahuilat / Niemenkärki                                |
| Tampere   | 50/1  | Niemen kartano ja asuntoalue / Paritalot                                       |
| Tampere   | 50/2  | Niemen kartano ja asuntoalue / Kartano ja asuntoalue                           |
| Tampere   | 51/1  | Lielahden kartano ja tehdasalue / Hautausmaa ja muistokappeli                  |
| Tampere   | 51/2  | Lielahden kartano ja tehdasalue / Kartano ja tehdasalue                        |
| Tampere   | 52    | Kaarilan ja Raholan kartanot ja ympäristön asuinalueet                         |
| Tampere   | 53/1  | Pyynikin kohteet ja Viikinsaari / Näkötorni                                    |
| Tampere   | 53/2  | Pyynikin kohteet ja Viikinsaari / Varala, Pyynikin trikoo ja Rosendahl         |
| Tampere   | 53/3  | Pyynikin kohteet ja Viikinsaari / Viikinsaaren ravintola                       |
| Tampere   | 54    | Pirkankadun länsipää   |
| Tampere   | 55    | Näsinneula ja taidemuseo   |
| Tampere   | 56/1  | Mustanlahden satama ja purjehdusseuran paviljonki / Satama-alue                |
| Tampere   | 56/2  | Mustanlahden satama ja purjehdusseuran paviljonki / Purjehdusseuran paviljonki |
| Tampere   | 57    | Uimahalli, taidemuseot ja Amurin työläismuseokortteli                          |
| Tampere   | 58    | Kauppakatu   |
| Tampere   | 59    | Koulukatu  |
| Tampere   | 60    | Lapinniemen tehdasyhdyskunta   |
| Tampere   | 61    | Juhannuskylä   |
| Tampere   | 62/1  | Tammelan teollisuuskohteet ja tori / PMK:n talo                                |
| Tampere   | 62/2  | Tammelan teollisuuskohteet ja tori / Branderin kenkätehdas                     |
| Tampere   | 62/3  | Tammelan teollisuuskohteet ja tori / Tori ja ympäristön tehdas ja asuintalot   |
| Tampere   | 62/4  | Tammelan teollisuuskohteet ja tori / Salhojankadun kenkätehdas                 |
| Tampere   | 62/5  | Tammelan teollisuuskohteet ja tori / Attilan kenkätehdas                       |
| Tampere   | 63    | Tullialue ja Sorsapuisto   |
| Tampere   | 64    | Tampereen Yliopiston päärakennus laajennuksineen                               |

|             |       |  |
|-------------|-------|--|
| Tampere     | 65    | Hyppösen kenkätehdas ja Lokomon hallit   |
| Tampere     | 66/1  | Kaupin pumppaamo ja vesitornit / Vanha ja uusi vesitorni                                 |
| Tampere     | 66/2  | Kaupin pumppaamo ja vesitornit / Kaupinojan pumppulaitos                                 |
| Tampere     | 67    | Kaupin sairaala asuinrakennuksineen  |
| Tampere     | 68    | Petsamo  |
| Tampere     | 69    | Saukonmäki ja Litukan rivitalot  |
| Tampere     | 70    | Kalevan ateljeetalo  |
| Tampere     | 71    | Kantasairaala, voimalaitos ja asuinrakennukset   |
| Tampere     | 72    | Kissanmaa, Hipposkylä ja Hakametsän jäähalli   |
| Tampere     | 73    | Kauppaopisto   |
| Tampere     | 74    | Ruotula  |
| Tampere     | 77    | Härmälä  |
| Tampere     | 78    | Rantaperkiö  |
| Tampere     | 79    | Peltolampi   |
| Tampere     | 80/1  | Messukylän kirkot ympäristöineen / Vanha kirkko ja ympäristö                             |
| Tampere     | 80/2  | Messukylän kirkot ympäristöineen / Uusi kirkko ja ympäristö                              |
| Tampere     | 81    | Kaukajärven aloituskorttelit ja Haihara  |
| Tampere     | 110   | Murikan kurssikeskus   |
| Tampere     | 130   | Vähä-Kulkkilan pihapiiri   |
| Tampere     | 131   | Iso-Kulkkilan pihapiiri  |
| Urjala      | 108   | Huhti  |
| Urjala      | 174   | Honkolan kartano   |
| Urjala      | 175   | Pappila  |
| Urjala      | 176   | Urjalankylä  |
| Urjala      | 177   | Maunulan kartano   |
| Urjala      | 178   | Ikaalan pihapiiri  |
| Valkeakoski | 98/1  | Valkeakosken keskusta ja asuinalueet / Vääränkoivuntien asuinalue                        |
| Valkeakoski | 98/2  | Valkeakosken keskusta ja asuinalueet / Roukko ja Yhtyneiden alue                         |
| Valkeakoski | 98/3  | Valkeakosken keskusta ja asuinalueet / Lempääläntien pistetalot                          |
| Valkeakoski | 98/4  | Valkeakosken keskusta ja asuinalueet / Lotilan kartanon alue                             |
| Valkeakoski | 98/5  | Valkeakosken keskusta ja asuinalueet / Antinniemi ja Lempääläntien varsi                 |
| Valkeakoski | 98/6  | Valkeakosken keskusta ja asuinalueet / Niementien virkailijatalot                        |
| Valkeakoski | 98/7  | Valkeakosken keskusta ja asuinalueet / Valtatien ympäristö ja Tehtaan kenttä             |
| Valkeakoski | 98/8  | Valkeakosken keskusta ja asuinalueet / Eteläinen hallintokeskusta ja Sääksmäentien varsi |
| Valkeakoski | 98/9  | Valkeakosken keskusta ja asuinalueet / Kauppilanmäen museoalue                           |
| Valkeakoski | 98/10 | Valkeakosken keskusta ja asuinalueet / Siunauskappeli                                    |
| Valkeakoski | 98/11 | Valkeakosken keskusta ja asuinalueet / 1960-luvun pientaloalueet                         |
| Valkeakoski | 98/12 | Sääksmäen silta ja ravintola   |
| Valkeakoski | 184   | Metsäkansan kirkko ja keskusta   |
| Valkeakoski | 185   | Haukilan kartano   |
| Valkeakoski | 186   | Mälkiäisen ryhmäkylä   |
| Vesilahti   | 93/1  | Vesilahden ja Lempäälän kartanot ja suurtilat / Palho                                    |
| Vesilahti   | 94    | Vesilahden kirkonkylän ympäristö   |
| Vesilahti   | 109   | Järvenranta  |
| Vesilahti   | 160   | Narvan kylänraitti   |
| Vesilahti   | 161   | Kurjen ja Hollon tilat   |
| Virrat      | 1     | Killinkosken raitti ja maatilat  |
| Virrat      | 3     | Vermas   |
| Virrat      | 5     | Virtain keskusta   |
| Virrat      | 6     | Virtain kappeli  |
| Virrat      | 112   | Liedenpohjan kylä ja tilat   |
| Virrat      | 113   | Kitusen tila   |
| Virrat      | 114   | Jäähdyspohjan myllyt   |
| Ylöjärvi    | 8     | Puntasen yksinäistalo  |
| Ylöjärvi    | 15    | Kurun Kosken kulttuurimaisema  |
| Ylöjärvi    | 16    | Kurun Keihäslahden kulttuurimaisema  |
| Ylöjärvi    | 17    | Palhoniemen huoltokoti ja Karjulan kulttuurimaisema                                      |
| Ylöjärvi    | 26    | Viljakkalan keskusta   |
| Ylöjärvi    | 27    | Pengonpohjan rukoushuone   |
| Ylöjärvi    | 28    | Länsi-Teiskon rukoushuone  |
| Ylöjärvi    | 30    | Parosten kaivos  |
| Ylöjärvi    | 31/1  | Ylinen   |

|          |      |                               |
|----------|------|-------------------------------|
| Ylöjärvi | 31/2 | Ylinen / Muuntaja             |
| Ylöjärvi | 32   | Ylöjärven kirkko ja ympäristö |
| Ylöjärvi | 33   | Villa Urpo                    |
| Ylöjärvi | 123  | Parkunkosken myllyt ja saha   |
| Ylöjärvi | 124  | Toikon pihapiiri              |
| Ylöjärvi | 125  | Inkulan silta                 |
| Ylöjärvi | 126  | Harhalan kylä                 |
| Ylöjärvi | 127  | Taivalpohjan kylä             |
| Ylöjärvi | 128  | Runsaan pihapiiri             |
| Ylöjärvi | 129  | Mäkkylän kartano              |
| Ylöjärvi | 130  | Teivaalan kartano             |

# KARTTA 13



Historiallisesti merkittäviä teitä ei esitetä Pirkanmaan maakuntakaavassa 2040 lukuun ottamatta valtakunnallisesti merkittäviä rakennettuja kulttuuriympäristöjä.

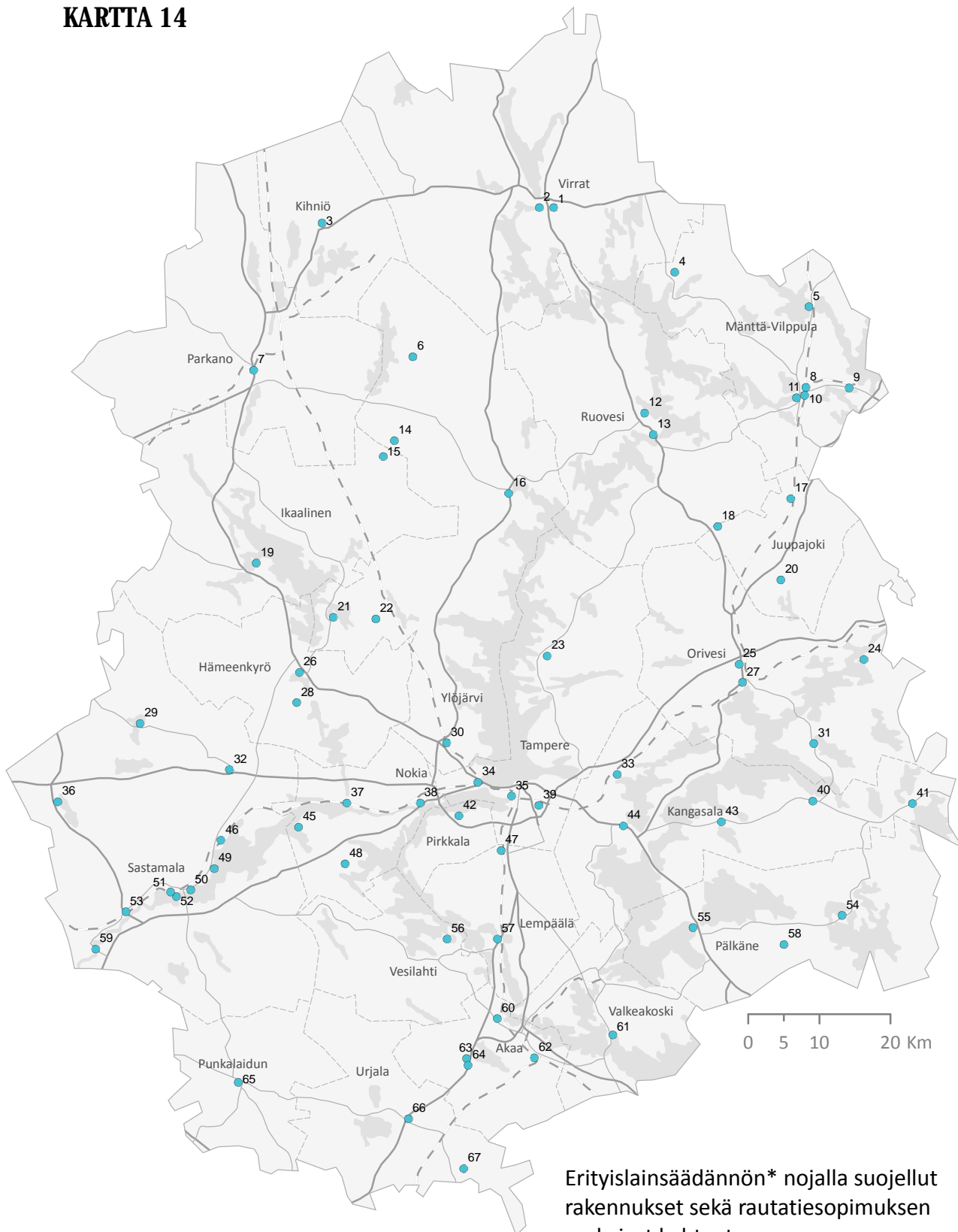
## Historiallisesti merkittävät tiet

### Numero Nimi

|    |   |
|----|---|
| 1  | Huittinen - Tyrvää - Tampere                  |
| 2  | Kyrönkankaantie                               |
| 3  | Tammerkoski - Pälkäne - Hämeenlinna           |
| 4  | Orivesi - Uusikaarlepyy                       |
| 5  | Hämeenlinna - Akaa - Tammerkoski              |
| 6  | Kangasala - Orivesi                           |
| 7  | Orivesi - Jämsä                               |
| 8  | Orivesi - Kuorevesi                           |
| 9  | Punkalaidun - Urjala                          |
| 10 | Urjala - Kylmäkoski - Akaa                    |
| 11 | Humppila - Urjala - Akaa                      |
| 12 | Viiala - Tyrvää                               |
| 13 | Lempäälä - Valkeakoski                        |
| 14 | Valkeakoski - Sääksmäki - Pälkäne, Laitikkala |
| 15 | Messukylä - Teisko - Ruovesi                  |
| 16 | Ylöjärvi - Kuru - Ruovesi                     |
| 17 | Hämeenkyrö - Mouhijärvi                       |
| 18 | Lempäälä - Kangasala                          |
| 19 | Hämeenlinna - Luopioinen - Jämsä              |
| 20 | Pälkäne, Onkkaala - Sahalahti - Kuhmalahti    |
| 21 | Kangasala - Unkila                            |
| 22 | Ikaalinen - Jyväskylä                         |
| 23 | Tampere, Härmälä - Pirkkala                   |
| 24 | Vesilahti - Valkkinen                         |
| 25 | Kyrönkankaan talvitie                         |



# KARTTA 14



**Erityislainsäädännön\* nojalla suojellut rakennukset sekä rautatiesopimuksen mukaiset kohteet**

\* Rakennussuojelulaki  
 Kirkkolaki  
 Ortodoksisesta kirkosta annettu laki  
 Valtion asetuksella suojellut

● Suojeltu rakennuskohte

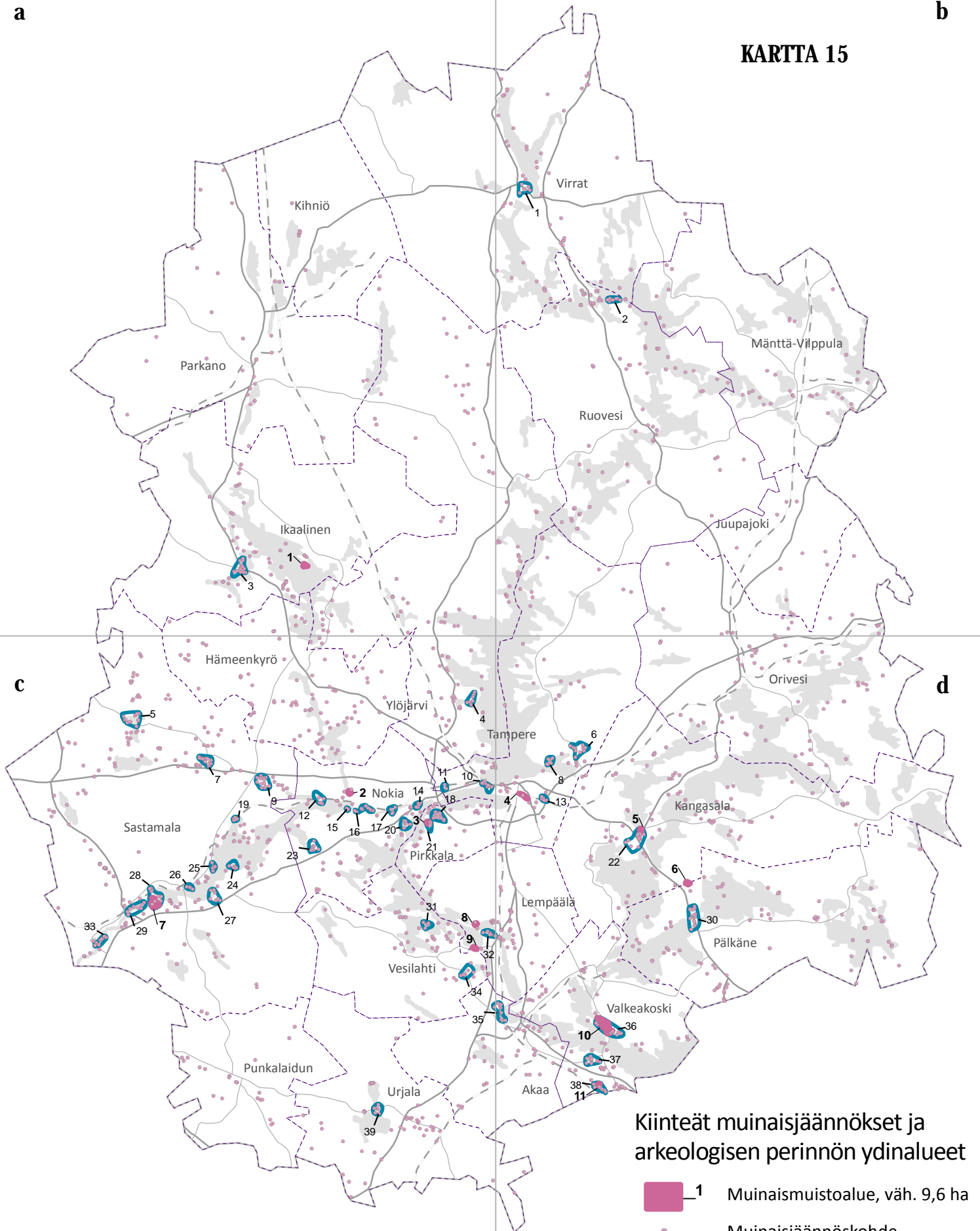
Suojeltuja rakennuskohteita ei esitetä Pirkanmaan maakuntakaavassa 2040.

**Erityislainsäädännön\* nojalla suojellut rakennukset sekä rautatiesopimuksen mukaiset kohteet**

\*Rakennussuojelulaki, Kirkkolaki, Ortodoksisesta kirkosta annettu laki, Valtion asetuksella suojellut

| Kunta           | Numero | Nimi  |
|-----------------|--------|---|
| Akaa            | 63     | Kylmäkosken kirkko  |
| Akaa            | 62     | Akaan kirkko  |
| Akaa            | 60     | Viialan kirkko  |
| Akaa            | 64     | Uusi-Hautaa   |
| Hämeenkyrö      | 26     | Hämeenkyrön kirkko  |
| Hämeenkyrö      | 28     | Töllinmäki kirjailijakoti   |
| Ikaalinen       | 19     | Ikaalisten kirkko   |
| Ikaalinen       | 15     | Koveron kruununmetsätorppa  |
| Juupajoki       | 20     | Juupajoen kirkko  |
| Juupajoki       | 17     | Lylyn asema-alue  |
| Juupajoki       | 18     | Hyytiälän metsäasema  |
| Kangasala       | 43     | Sahalahden kirkko   |
| Kangasala       | 44     | Kangasalan kirkko   |
| Kangasala       | 40     | Kuhmalahden kirkko  |
| Kangasala       | 41     | Vehkajärven kirkko  |
| Kangasala       | 33     | Markkulan tila  |
| Kihniö          | 3      | Kihniön kirkko  |
| Lempäälä        | 47     | Sääksjärven rautatieasema   |
| Lempäälä        | 57     | Lempäälän kirkko,<br>Lempäälän vanha rautatieasema  |
| Mänttä-Vilppula | 10     | Vilppulankosken vahtitupa   |
| Mänttä-Vilppula | 11     | Vilppulan kirkko  |
| Mänttä-Vilppula | 4      | Pohjaslahden kirkko   |
| Mänttä-Vilppula | 9      | Mäntän kirkko   |
| Mänttä-Vilppula | 5      | Kolhon rautatieasema-alue   |
| Mänttä-Vilppula | 8      | Vilppulan rautatieasema   |
| Nokia           | 45     | Suoniemen kirkko  |
| Nokia           | 38     | Nokian kirkko   |
| Nokia           | 48     | Tottijärven kirkko  |
| Nokia           | 37     | Siuron asema-alue,<br>Siuron kirkko   |
| Orivesi         | 31     | Eräjärven kirkko  |
| Orivesi         | 24     | Längelmäen kirkko   |
| Orivesi         | 25     | Oriveden kirkko   |
| Orivesi         | 27     | Oriveden rautatieasema-alue   |
| Parkano         | 7      | Parkanon kirkko   |
| Pirkkala        | 42     | Ollilan tila  |
| Punkalaidun     | 65     | Punkalaitumen kirkko  |
| Pälkäne         | 55     | Pälkäneen kirkko  |
| Pälkäne         | 54     | Luopioisten kirkko  |
| Pälkäne         | 58     | Hetanmäen tilan aitta   |
| Ruovesi         | 12     | Ruoveden kirkko   |
| Ruovesi         | 13     | Ihaniemen huvila  |
| Sastamala       | 46     | Karkun kirkko   |
| Sastamala       | 59     | Keikyän kirkko  |
| Sastamala       | 53     | Kiikan kirkko   |
| Sastamala       | 36     | Kiikoisten kirkko   |
| Sastamala       | 50     | Tyrvään vanha kirkko  |
| Sastamala       | 29     | Suodenniemen kirkko   |
| Sastamala       | 52     | Tyrvään kirkko  |
| Sastamala       | 32     | Mouhijärven kirkko  |
| Sastamala       | 51     | Vammalan (entinen Tyrvään) rautatieasema-alue   |
| Sastamala       | 49     | Karkun vanha pappila,<br>Sastamalan kirkko  |
| Tampere         | 23     | Teiskon kirkko  |
| Tampere         | 34     | Lielahden rautatieasema   |
| Tampere         | 35     | Aleksanterin kirkko,<br>Entinen reaalityseo, Hallituskatu 30 (nyk. Tampereen yliopiston rakennus),<br>Finlaysonin kirkko, |

|             |    |  |
|-------------|----|--|
|             |    | Finlaysonin tehdas,<br>Grand Hotel Tammer,<br>Kalevan kirkko,<br>Kalevankankaan kappeli,<br>Kauppahalli,<br>Pyhien Aleksanteri Nevskin ja Nikolauksen kirkko,<br>Tampereen asema-alue,<br>Tampereen teletalo,<br>Tampereen tuomiokirkko,<br>Tampereen vanha kirkko,<br>Tampereen yleinen sairaala (nyk. Tampereen terveydenhuolto-oppilaitos),<br>Tirkkosen talo,<br>Viinikan kirkko |
| Tampere     | 39 | Messukylän uusi kirkko,<br>Messukylän vanha kirkko   |
| Urjala      | 66 | Urjalan kirkko   |
| Urjala      | 67 | Isotalo  |
| Valkeakoski | 61 | Sääksmäen kirkko   |
| Vesilahti   | 56 | Vesilahden kirkko  |
| Virrat      | 2  | Virtain kirkko   |
| Virrat      | 1  | Virtain Uuden hautausmaan siunauskappeli   |
| Ylöjärvi    | 16 | Kurun kirkko,<br>Tammikankaan kappeli  |
| Ylöjärvi    | 30 | Ylöjärven kirkko   |
| Ylöjärvi    | 21 | Viljakkalan kirkko   |
| Ylöjärvi    | 6  | Aurejärven kirkko  |
| Ylöjärvi    | 14 | Pitkäjärven kämppä   |
| Ylöjärvi    | 22 | Koiviston talo   |

**a****b****KARTTA 15****Kiinteät muinaisjäännökset ja arkeologisen perinnön ydinalueet**

- 1 Muinaismuistoalue, väh. 9,6 ha
- Muinaisjäännöskohde




- 1 Arkeologisen perinnön ydinalue

Muinaisjäännöskohteita ei ole esitetty Pirkanmaan maakuntakaavakartalla.

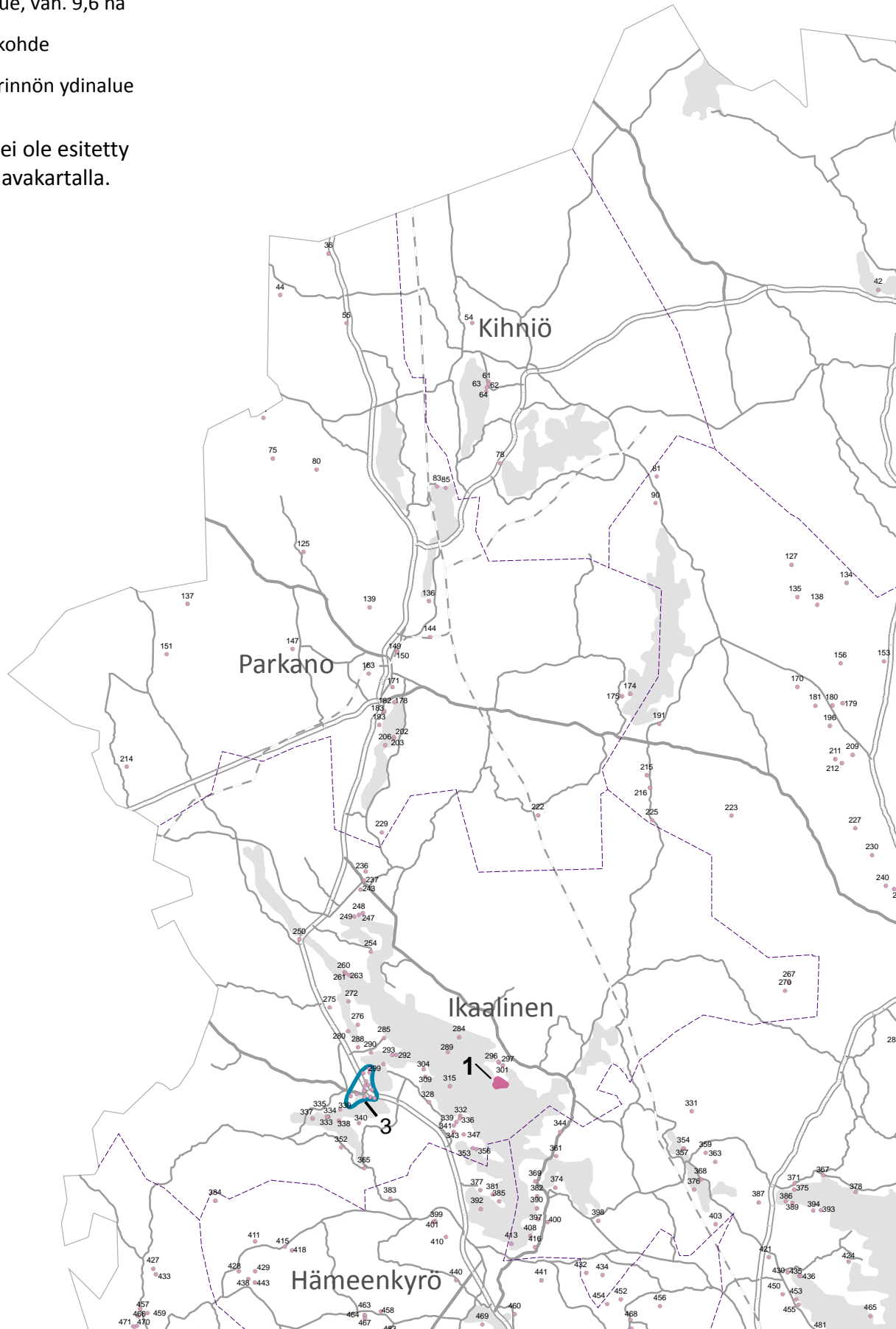
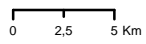
0 5 10Km

# KARTTA 15a

## Kiinteät muinaisjäännökset ja arkeologisen perinnön ydinalueet

-  1 Muinaismuistoalue, väh. 9,6 ha
-  Muinaisjäännöskohde
-  1 Arkeologisen perinnön ydinalue

Muinaisjäännöskohteita ei ole esitetty Pirkanmaan maakuntakaavakartalla.

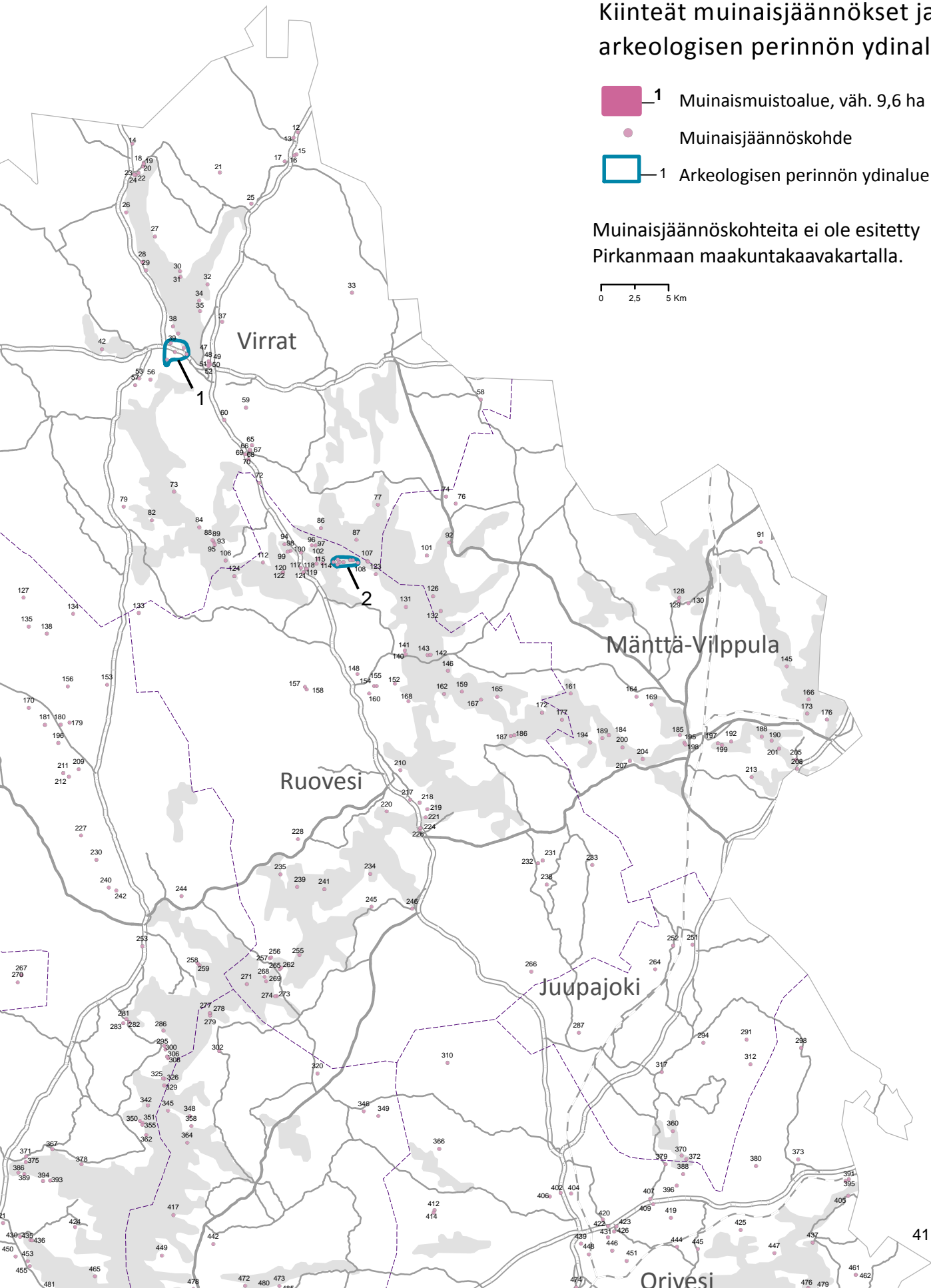


Kiinteät muinaisjännökset ja arkeologisen perinnön ydinalueet

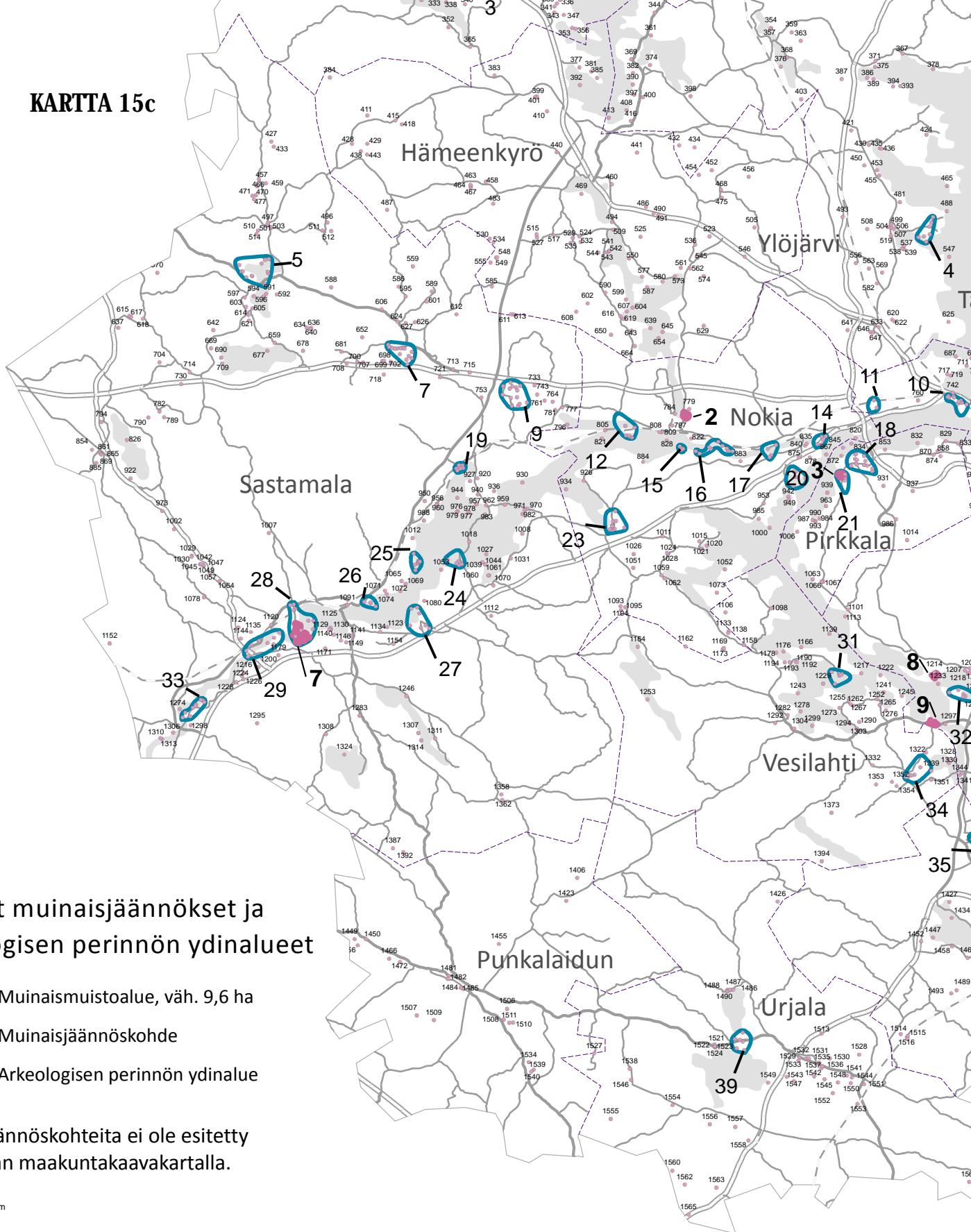
- 1 Muinaismuistoalue, väh. 9,6 ha
- Muinaisjännöskohde
- 1 Arkeologisen perinnön ydinalue

Muinaisjännöskohteita ei ole esitetty Pirkanmaan maakuntakaavakartalla.

0 2,5 5 Km



# KARTTA 15c

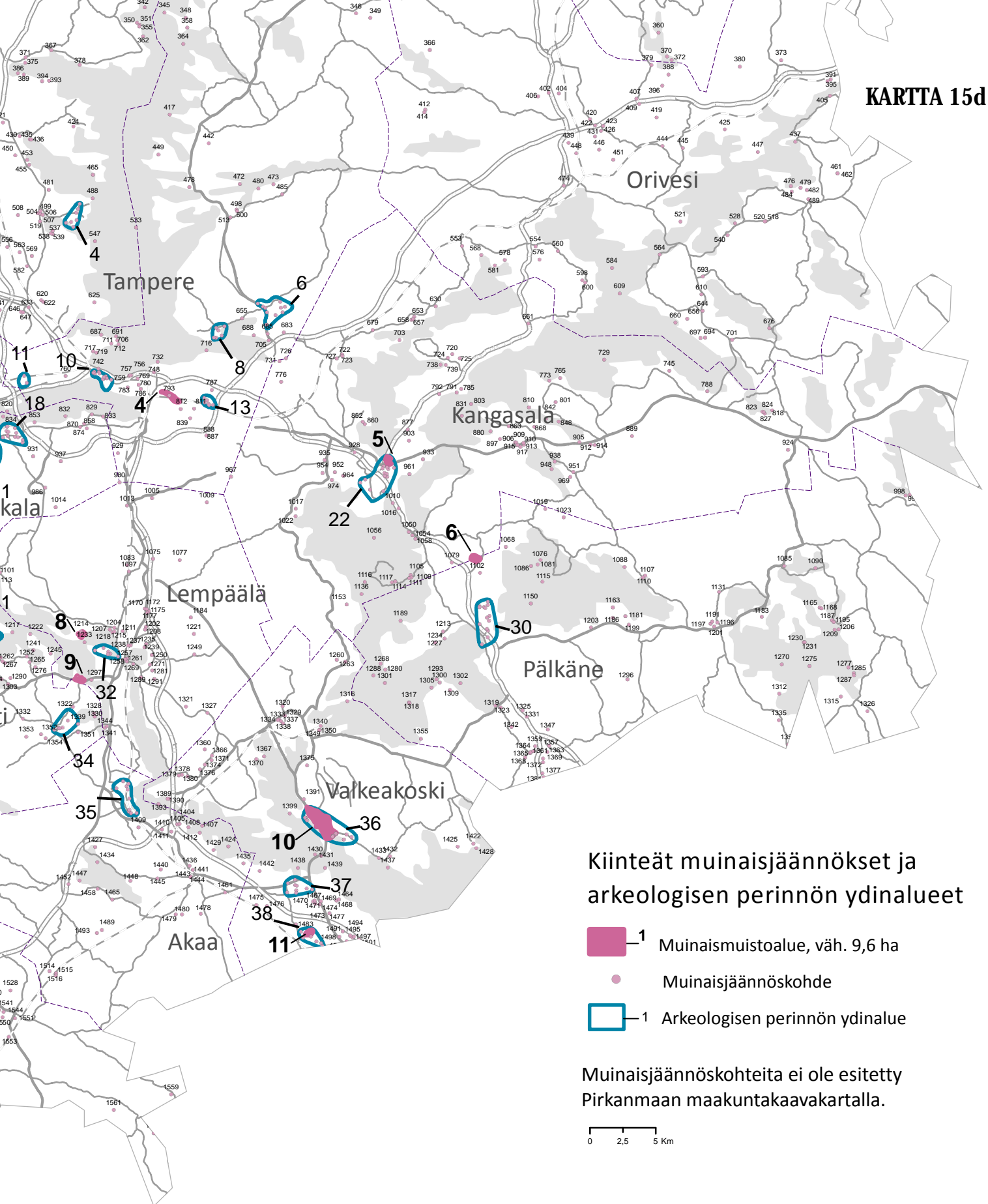


Kiinteät muinaisjännökset ja arkeologisen perinnön ydinalueet

- 1 Muinaismuistoalue, väh. 9,6 ha
- Muinaisjännöskohde
- 1 Arkeologisen perinnön ydinalue

Muinaisjännöskohteita ei ole esitetty Pirkanmaan maakuntakaavakartalla.

0 2,5 5 Km





## Muinaismuistoalueet

| <b>Kunta</b> | <b>Numero</b> | <b>Nimi</b>                      | <b>Tunnus</b> | <b>Pinta-ala (ha)</b> |
|--------------|---------------|----------------------------------|---------------|-----------------------|
| Ikaalinen    | 1             | Arasalon linnavuori              | 143010027     | 17,8                  |
| Nokia        | 2             | Linnavuori                       | 536010001     | 16,5                  |
| Pirkkala     | 3             | Tursiannotko                     | 604010015     | 12,9                  |
| Tampere      | 4             | Kalevankangas                    | 1000020982    | 18,9                  |
| Kangasala    | 5             | Vääksyn (Vääksy) kylä ja kartano | 1000015549    | 13,8                  |
| Pälkäne      | 6             | Kirvunlinna                      | 635010008     | 20,2                  |
| Sastamala    | 7             | Kaukola                          | 912010016     | 63,0                  |
| Lempäälä     | 8             | Aimalankangas                    | 418010012     | 9,6                   |
| Lempäälä     | 9             | Päivääniemi                      | 418010001     | 9,9                   |
| Valkeakoski  | 10            | Rapola                           | 908010001     | 193,1                 |
| Valkeakoski  | 11            | Muntee                           | 1000009740    | 13,5                  |

## Muinaisjäännöskohteet

| Kunta      | Numero | Nimi                             | Tunnus     | Tyyppi                              | Ajoitus   |
|------------|--------|----------------------------------|------------|-------------------------------------|---|
| Akaa       | 1382   | Hinkka                           | 928010011  | asuinpaikat                         | kivikautinen  |
| Akaa       | 1383   | Perälä (Tolvila)                 | 1000001984 | asuinpaikat                         | historiallinen  |
| Akaa       | 1384   | Kellokivi 1                      | 928010009  | asuinpaikat                         | kivikautinen  |
| Akaa       | 1385   | Lapinkulma (Alkula)              | 1000001985 | asuinpaikat                         | historiallinen  |
| Akaa       | 1386   | Kellokivi 2                      | 928010010  | asuinpaikat                         | kivikautinen  |
| Akaa       | 1388   | Vakkistenmäki                    | 928010008  | asuinpaikat                         | kivikautinen  |
| Akaa       | 1393   | Vuollesaari                      | 928010001  | asuinpaikat                         | kivikautinen, pronssikautinen                         |
| Akaa       | 1395   | Haihunkoski                      | 928010007  | asuinpaikat                         | kivikautinen  |
| Akaa       | 1396   | Haihunkoski 2                    | 1000006743 | työ- ja valmistuspaikat             | historiallinen  |
| Akaa       | 1397   | Mustila 1                        | 928010003  | asuinpaikat                         | kivikautinen  |
| Akaa       | 1398   | Siukola 2                        | 928010006  | asuinpaikat                         | kivikautinen  |
| Akaa       | 1404   | Pikkusuo                         | 864010012  | työ- ja valmistuspaikat             | ajottamaton   |
| Akaa       | 1405   | Mäkienperä                       | 864010008  | asuinpaikat                         | kivikautinen, pronssikautinen                         |
| Akaa       | 1407   | Sitto                            | 864010009  | asuinpaikat                         | kivikautinen, pronssikautinen, varhaismetallikautinen |
| Akaa       | 1408   | Taivallahti                      | 864010011  | asuinpaikat                         | varhaismetallikautinen                                |
| Akaa       | 1409   | Pyhälto Ristikivi                | 928010002  | kultti- ja tarinapaikat             | historiallinen  |
| Akaa       | 1410   | Hirsikangas                      | 864010004  | asuinpaikat                         | kivikautinen  |
| Akaa       | 1411   | Toivettula                       | 864010007  | asuinpaikat                         | kivikautinen  |
| Akaa       | 1412   | Kirjoniemi                       | 864010010  | asuinpaikat                         | kivikautinen  |
| Akaa       | 1424   | Terissaari                       | 1000007529 | kivirakenteet                       | historiallinen  |
| Akaa       | 1427   | Tarpia                           | 310010007  | asuinpaikat                         | kivikautinen  |
| Akaa       | 1429   | Matinlahti                       | 864010006  | asuinpaikat                         | kivikautinen  |
| Akaa       | 1434   | Riipanniemi                      | 310010005  | kivirakenteet                       | pronssikautinen                                       |
| Akaa       | 1435   | Mulkue Järvelä                   | 1000002012 | asuinpaikat                         | historiallinen  |
| Akaa       | 1436   | Hallamäki                        | 864010001  | hautapaikat                         | rautakautinen   |
| Akaa       | 1440   | Pätsiniemi Jäkäläkallio          | 1000002013 | maarakennot työ- ja valmistuspaikat | historiallinen  |
| Akaa       | 1441   | Mainiemi                         | 864010002  | hautapaikat                         | rautakautinen   |
| Akaa       | 1443   | Akaan kivisakasti                | 1000002014 | kirkkorakenteet                     | historiallinen  |
| Akaa       | 1444   | Kirkkomäki                       | 864010003  | hautapaikat                         | rautakautinen   |
| Akaa       | 1445   | Eevettulanmäki                   | 310010017  | puolustusvarustukset                | historiallinen  |
| Akaa       | 1447   | Sitönkärki                       | 310010006  | asuinpaikat                         | kivikautinen  |
| Akaa       | 1448   | Koulun pelto                     | 310010008  | asuinpaikat                         | kivikautinen  |
| Akaa       | 1452   | Storey                           | 310010012  | kivirakenteet                       | ajottamaton   |
| Akaa       | 1458   | Eskolanvuori                     | 310010004  | puolustusvarustukset                | historiallinen  |
| Akaa       | 1461   | Nuljunkulma                      | 1000007530 | taide, muistomerkit                 | historiallinen  |
| Akaa       | 1465   | Soininmäki                       | 310010011  | asuinpaikat                         | kivikautinen  |
| Akaa       | 1478   | Metsikkö                         | 864010005  | asuinpaikat                         | kivikautinen  |
| Akaa       | 1479   | Siniänmäki                       | 310010009  | asuinpaikat                         | kivikautinen  |
| Akaa       | 1480   | Hevossaari                       | 310010010  | asuinpaikat                         | kivikautinen  |
| Akaa       | 1489   | Kiimasuo 2                       | 1000011318 | kulkuväylät                         | historiallinen  |
| Akaa       | 1493   | Kiimasuo 1                       | 1000011317 | kulkuväylät                         | historiallinen  |
| Akaa       | 1514   | Mustamäki 1                      | 310010013  | kivirakenteet                       | ajottamaton   |
| Akaa       | 1515   | Mustamäki 2                      | 310010014  | kivirakenteet                       | ajottamaton   |
| Akaa       | 1516   | Mustamäki 3                      | 310010015  | kivirakenteet                       | ajottamaton   |
| Hämeenkyrö | 377    | Räystä                           | 108010026  | kivirakenteet                       | rautakautinen   |
| Hämeenkyrö | 381    | Raunamäki                        | 108010039  | kivirakenteet                       | ajottamaton   |
| Hämeenkyrö | 383    | Likolähteet                      | 1000009572 | kultti- ja tarinapaikat             | historiallinen  |
| Hämeenkyrö | 384    | Lammimäki                        | 108010005  | kivirakenteet                       | historiallinen  |
| Hämeenkyrö | 385    | Isoniemi                         | 108010041  | kivirakenteet                       | ajottamaton   |
| Hämeenkyrö | 392    | Isosaari                         | 108010040  | kivirakenteet                       | rautakautinen   |
| Hämeenkyrö | 399    | Kuroonsuo 3                      | 1000009571 | maarakennot                         | ajottamaton   |
| Hämeenkyrö | 401    | Kuroonsuo 2                      | 1000009570 | työ- ja valmistuspaikat             | historiallinen  |
| Hämeenkyrö | 410    | Kakkurilampi 1                   | 1000009534 | kivirakenteet                       | historiallinen  |
| Hämeenkyrö | 411    | Kortesoja                        | 108010012  | asuinpaikat                         | kivikautinen  |
| Hämeenkyrö | 415    | Antila 1                         | 108010011  | asuinpaikat                         | kivikautinen  |
| Hämeenkyrö | 418    | Osara                            | 108010010  | asuinpaikat                         | kivikautinen  |
| Hämeenkyrö | 428    | Iso-Muotia                       | 108010008  | asuinpaikat                         | kivikautinen  |
| Hämeenkyrö | 429    | Majamaa                          | 108010009  | asuinpaikat                         | kivikautinen  |
| Hämeenkyrö | 438    | Saukko                           | 108010007  | asuinpaikat                         | kivikautinen  |
| Hämeenkyrö | 440    | Rauhamaa                         | 108010057  | hautapaikat                         | varhaismetallikautinen                                |
| Hämeenkyrö | 441    | Vänni                            | 108010038  | asuinpaikat                         | kivikautinen  |
| Hämeenkyrö | 443    | Haapaniemi                       | 108010006  | asuinpaikat                         | kivikautinen  |
| Hämeenkyrö | 452    | Hiirenmäki                       | 108010037  | hautapaikat                         | rautakautinen   |
| Hämeenkyrö | 454    | Kortesonmäki                     | 108010036  | hautapaikat                         | rautakautinen   |
| Hämeenkyrö | 456    | Kiikanvuori                      | 108010060  | kivirakenteet                       | ajottamaton   |
| Hämeenkyrö | 458    | Humppi                           | 108010056  | kivirakenteet                       | ajottamaton   |
| Hämeenkyrö | 460    | Vanha Tampere-Vaasa tielinja     | 1000017753 | kulkuväylät                         | historiallinen  |
| Hämeenkyrö | 463    | Kievari                          | 108010046  | kivirakenteet                       | ajottamaton   |
| Hämeenkyrö | 464    | Mäkipää 1                        | 108010047  | kivirakenteet                       | ajottamaton   |
| Hämeenkyrö | 467    | Kallio                           | 108010048  | kivirakenteet                       | ajottamaton   |
| Hämeenkyrö | 468    | Pilpuankoski                     | 1000014107 | työ- ja valmistuspaikat             | historiallinen  |
| Hämeenkyrö | 469    | Patasenvuori                     | 108010042  | kivirakenteet                       | ajottamaton   |
| Hämeenkyrö | 475    | Rokkakoski                       | 1000014108 | työ- ja valmistuspaikat             | historiallinen  |
| Hämeenkyrö | 483    | Patanen                          | 108010049  | kivirakenteet                       | ajottamaton   |
| Hämeenkyrö | 486    | Pohdinsuo                        | 108010054  | kivirakenteet                       | ajottamaton   |
| Hämeenkyrö | 487    | Holmala                          | 108010050  | kivirakenteet                       | ajottamaton   |
| Hämeenkyrö | 490    | Salmelussuo                      | 108010051  | kivirakenteet                       | ajottamaton   |
| Hämeenkyrö | 491    | Salminussuo                      | 108010035  | kivirakenteet                       | historiallinen  |
| Hämeenkyrö | 494    | Honkaharju                       | 108010024  | asuinpaikat                         | kivikautinen  |
| Hämeenkyrö | 505    | Pitkäsuo                         | 1000018894 | asuinpaikat                         | kivikautinen  |
| Hämeenkyrö | 509    | Laitila                          | 108010023  | hautapaikat                         | rautakautinen   |
| Hämeenkyrö | 515    | Pahamäki                         | 108010019  | kivirakenteet                       | eshistoriallinen                                      |
| Hämeenkyrö | 517    | Herttua                          | 1000017818 | asuinpaikat                         | historiallinen  |
| Hämeenkyrö | 523    | Palo (Palo, Palko)               | 1000014104 | asuinpaikat                         | historiallinen  |
| Hämeenkyrö | 524    | Heinjärven koulu                 | 1000006205 | asuinpaikat                         | kivikautinen  |
| Hämeenkyrö | 525    | Mäkelänvuori                     | 108010034  | kivirakenteet                       | ajottamaton   |
| Hämeenkyrö | 527    | Ala-Keskinen                     | 108010018  | asuinpaikat                         | kivikautinen  |
| Hämeenkyrö | 529    | Yli-Raukola                      | 108010020  | hautapaikat                         | rautakautinen   |
| Hämeenkyrö | 530    | Mustajärvi Mäkipelto             | 108010017  | asuinpaikat                         | kivikautinen  |
| Hämeenkyrö | 532    | Ruusi                            | 108010021  | asuinpaikat                         | kivikautinen  |
| Hämeenkyrö | 534    | Mustajärvi Rantapelto            | 108010016  | asuinpaikat                         | kivikautinen  |
| Hämeenkyrö | 535    | Tättälä                          | 1000006204 | hautapaikat                         | rautakautinen   |
| Hämeenkyrö | 536    | Sarkkila                         | 1000014102 | asuinpaikat                         | historiallinen  |
| Hämeenkyrö | 541    | Huoppo                           | 108010025  | kivirakenteet                       | rautakautinen   |
| Hämeenkyrö | 542    | Kierikkala (Kierikkala) Heikkilä | 1000006392 | asuinpaikat                         | historiallinen  |
| Hämeenkyrö | 543    | Kierikkala Sikomäki              | 1000001900 | kivirakenteet                       | historiallinen  |
| Hämeenkyrö | 544    | Päärynämäki                      | 1000006391 | kivirakenteet                       | historiallinen  |
| Hämeenkyrö | 545    | Vanha-Sasi                       | 1000014100 | asuinpaikat                         | kivikautinen  |
| Hämeenkyrö | 546    | Kankaanmaa                       | 1000017905 | työ- ja valmistuspaikat             | historiallinen  |
| Hämeenkyrö | 548    | Peltoniemi                       | 108010015  | hautapaikat                         | kivikautinen  |
| Hämeenkyrö | 549    | Järvelä                          | 108010014  | asuinpaikat                         | kivikautinen  |
| Hämeenkyrö | 550    | Rajalanvuori                     | 108010052  | kivirakenteet                       | ajottamaton   |
| Hämeenkyrö | 555    | Linnaseinä                       | 108010013  | asuinpaikat                         | kivikautinen  |
| Hämeenkyrö | 561    | Ruonanoja                        | 1000014101 | asuinpaikat                         | kivikautinen  |
| Hämeenkyrö | 562    | Lemmakkala                       | 1000014105 | asuinpaikat                         | historiallinen  |
| Hämeenkyrö | 573    | Sillanpää                        | 108010032  | asuinpaikat                         | kivikautinen  |
| Hämeenkyrö | 574    | Killerinvuori                    | 108010053  | kivirakenteet                       | ajottamaton   |
| Hämeenkyrö | 577    | Nikkilä                          | 108010030  | asuinpaikat                         | kivikautinen  |
| Hämeenkyrö | 580    | Monneronmäki                     | 108010031  | asuinpaikat                         | kivikautinen  |
| Hämeenkyrö | 585    | Perttu                           | 108010004  | asuinpaikat                         | kivikautinen  |
| Hämeenkyrö | 587    | Kotti                            | 108010029  | hautapaikat                         | rautakautinen   |
| Hämeenkyrö | 590    | Sirkkala Myllyniemi              | 1000006395 | työ- ja valmistuspaikat             | historiallinen  |
| Hämeenkyrö | 599    | Tilonvainio                      | 1000006206 | muinaisjäännösrühmät                | rautakautinen   |
| Hämeenkyrö | 602    | Sirkan metsä                     | 108010002  | hautapaikat                         | varhaismetallikautinen                                |

| Kunta      | Numero | Nimi                   | Tunnus     | Tyyppi                  | Ajoitus                                |
|------------|--------|------------------------|------------|-------------------------|--|
| Hämeenkyrö | 604    | Purimonsalmi           | 1000006207 | hautapaikat             | rautakautinen                          |
| Hämeenkyrö | 607    | Lehtiniementahti       | 1000006208 | hautapaikat             | rautakautinen                          |
| Hämeenkyrö | 608    | Lehtolan metsä         | 108010001  | kirivakenteet           | historiallinen                         |
| Hämeenkyrö | 611    | Kelhänniemi            | 108010059  | kirivakenteet           | varhaismetallikautinen                 |
| Hämeenkyrö | 613    | Kukkola                | 108010003  | hautapaikat             | pronssikautinen, rautakautinen         |
| Hämeenkyrö | 616    | Lehtiniemi             | 108010028  | hautapaikat             | rautakautinen                          |
| Hämeenkyrö | 619    | Sillanpäänahde         | 1000017821 | kirivakenteet           | ajoittamaton                           |
| Hämeenkyrö | 629    | Lavassalo              | 108010027  | kirivakenteet           | rautakautinen                          |
| Hämeenkyrö | 639    | Pitkäniemi             | 108010044  | hautapaikat             | varhaismetallikautinen                 |
| Hämeenkyrö | 643    | Jumesniemi 3           | 1000017819 | asuipaikat              | historiallinen                         |
| Hämeenkyrö | 645    | Pajuniemi              | 108010058  | hautapaikat             | varhaismetallikautinen                 |
| Hämeenkyrö | 650    | Pelttarinvuori         | 108010045  | hautapaikat             | varhaismetallikautinen                 |
| Hämeenkyrö | 654    | Iso-Tahkosaari         | 108010043  | hautapaikat             | varhaismetallikautinen                 |
| Hämeenkyrö | 664    | Jumesniemi Tala        | 1000017820 | asuipaikat              | historiallinen                         |
| Ikaalinen  | 236    | Kukkura                | 1000006445 | maarakenteet            | historiallinen                         |
| Ikaalinen  | 237    | Veneslinna             | 1000006444 | muinaisjäännosryhmät    | historiallinen                         |
| Ikaalinen  | 243    | Vääräjoki              | 1000004305 | asuipaikat              | kirivakautinen                         |
| Ikaalinen  | 247    | Heittola 2             | 1000004299 | asuipaikat              | kirivakautinen                         |
| Ikaalinen  | 248    | Heittola 1             | 1000004297 | asuipaikat              | esihistoriallinen                      |
| Ikaalinen  | 249    | Heittola 3             | 1000004302 | asuipaikat              | esihistoriallinen                      |
| Ikaalinen  | 250    | Mansoniemi             | 1000010555 | asuipaikat              | kirivakautinen                         |
| Ikaalinen  | 254    | Tapiainen 2            | 143010031  | asuipaikat              | kirivakautinen                         |
| Ikaalinen  | 260    | Kiiala 3               | 1000024348 | asuipaikat              | kirivakautinen                         |
| Ikaalinen  | 261    | Kiiala 2               | 1000024346 | asuipaikat              | kirivakautinen, varhaismetallikautinen |
| Ikaalinen  | 263    | Kiiala 1               | 1000024345 | asuipaikat              | kirivakautinen                         |
| Ikaalinen  | 267    | Saares 1               | 1000025393 | asuipaikat              | historiallinen                         |
| Ikaalinen  | 270    | Saares 2               | 1000025394 | työ- ja valmistuspaikat | historiallinen                         |
| Ikaalinen  | 272    | Sälli                  | 143010018  | kirivakenteet           | ajoittamaton                           |
| Ikaalinen  | 275    | Joensuu                | 143010017  | asuipaikat              | kirivakautinen                         |
| Ikaalinen  | 276    | Hallia 1               | 143010006  | kirivakenteet           | ajoittamaton                           |
| Ikaalinen  | 280    | Uuraslahti             | 143010007  | kirivakenteet           | ajoittamaton                           |
| Ikaalinen  | 284    | Mäntyniemi N           | 143010042  | asuipaikat              | kirivakautinen                         |
| Ikaalinen  | 285    | Kauppila               | 143010014  | asuipaikat              | kirivakautinen                         |
| Ikaalinen  | 288    | Uuraslahti 2           | 143010038  | asuipaikat              | kirivakautinen                         |
| Ikaalinen  | 289    | Ammänsaaren ranta      | 143010026  | asuipaikat              | kirivakautinen, pronssikautinen        |
| Ikaalinen  | 290    | Retulahti              | 143010039  | asuipaikat              | kirivakautinen                         |
| Ikaalinen  | 292    | Kaaresniemi            | 143010022  | asuipaikat              | kirivakautinen                         |
| Ikaalinen  | 293    | Hallia 2               | 143010021  | asuipaikat              | kirivakautinen                         |
| Ikaalinen  | 296    | Paasto 2               | 1000006414 | työ- ja valmistuspaikat | historiallinen                         |
| Ikaalinen  | 297    | Paasto 1               | 1000006043 | asuipaikat              | kirivakautinen                         |
| Ikaalinen  | 299    | Toivolansaari          | 143010015  | asuipaikat              | kirivakautinen                         |
| Ikaalinen  | 301    | Yli-Oja                | 143010030  | hautapaikat             | rautakautinen                          |
| Ikaalinen  | 303    | Kylpylä                | 143010033  | asuipaikat              | kirivakautinen                         |
| Ikaalinen  | 304    | Kalma                  | 143010041  | muinaisjäännosryhmät    | esihistoriallinen                      |
| Ikaalinen  | 305    | Heinistön lava         | 143010034  | asuipaikat              | kirivakautinen                         |
| Ikaalinen  | 307    | Heinistö               | 1000010554 | asuipaikat              | kirivakautinen                         |
| Ikaalinen  | 309    | Kalli 2                | 143010040  | asuipaikat              | kirivakautinen                         |
| Ikaalinen  | 311    | Tiilitendas            | 143010011  | asuipaikat              | kirivakautinen                         |
| Ikaalinen  | 313    | Hätävärä               | 143010009  | asuipaikat              | kirivakautinen                         |
| Ikaalinen  | 314    | Ala-Soini 2            | 143010010  | asuipaikat              | kirivakautinen                         |
| Ikaalinen  | 315    | Markkasaari            | 143010024  | kirivakenteet           | ajoittamaton                           |
| Ikaalinen  | 316    | Ala-Soini 1            | 143010008  | asuipaikat              | kirivakautinen                         |
| Ikaalinen  | 318    | Kilvakkala Tapiainen 3 | 1000001901 | asuipaikat              | historiallinen                         |
| Ikaalinen  | 319    | Tapiainen 1            | 143010012  | asuipaikat              | kirivakautinen                         |
| Ikaalinen  | 321    | Hiekka 2               | 143010035  | asuipaikat              | kirivakautinen                         |
| Ikaalinen  | 322    | Hiekka 3               | 143010036  | asuipaikat              | kirivakautinen                         |
| Ikaalinen  | 323    | Hiekka 1               | 143010013  | hautapaikat             | rautakautinen                          |
| Ikaalinen  | 324    | Ankö                   | 143010005  | asuipaikat              | kirivakautinen                         |
| Ikaalinen  | 327    | Ankö 2                 | 143010037  | asuipaikat              | kirivakautinen                         |
| Ikaalinen  | 328    | Sarkkila               | 1000019274 | asuipaikat              | historiallinen                         |
| Ikaalinen  | 330    | Niemi                  | 1000015235 | asuipaikat              | historiallinen                         |
| Ikaalinen  | 332    | Lahti                  | 143010019  | kirivakenteet           | ajoittamaton                           |
| Ikaalinen  | 333    | Lindberginmäki 1       | 1000015212 | asuipaikat              | kirivakautinen                         |
| Ikaalinen  | 334    | Lindberginmäki 2       | 1000015213 | asuipaikat              | kirivakautinen                         |
| Ikaalinen  | 335    | Pirttilahti            | 143010032  | asuipaikat              | kirivakautinen                         |
| Ikaalinen  | 336    | Lahdenkallio           | 143010048  | hautapaikat             | varhaismetallikautinen                 |
| Ikaalinen  | 337    | Anjala                 | 1000015211 | asuipaikat              | kirivakautinen                         |
| Ikaalinen  | 338    | Kunho                  | 1000015214 | asuipaikat              | kirivakautinen                         |
| Ikaalinen  | 339    | Lahti 2                | 143010044  | asuipaikat              | kirivakautinen                         |
| Ikaalinen  | 340    | Haapimaa Vira          | 1000015218 | muinaisjäännosryhmät    | historiallinen, rautakautinen          |
| Ikaalinen  | 341    | Kumpu NW               | 143010043  | asuipaikat              | kirivakautinen                         |
| Ikaalinen  | 343    | Kannisto SE            | 143010045  | asuipaikat              | kirivakautinen                         |
| Ikaalinen  | 347    | Vihtilä                | 143010049  | kirivakenteet           | esihistoriallinen                      |
| Ikaalinen  | 352    | Kaalikko               | 143010003  | asuipaikat              | kirivakautinen                         |
| Ikaalinen  | 353    | Liljuksen pelto        | 143010046  | asuipaikat              | kirivakautinen                         |
| Ikaalinen  | 356    | Kotiranta              | 143010047  | asuipaikat              | kirivakautinen                         |
| Ikaalinen  | 365    | Palinperä              | 143010002  | asuipaikat              | kirivakautinen                         |
| Juupajoki  | 251    | Ellinoja               | 177010001  | asuipaikat              | kirivakautinen                         |
| Juupajoki  | 252    | Ala-Lyly               | 177010002  | asuipaikat              | kirivakautinen                         |
| Juupajoki  | 264    | Kopsamo Kiviatomio     | 177000001  | kirivakenteet           | historiallinen                         |
| Juupajoki  | 287    | Ketunkangas S          | 177000004  | työ- ja valmistuspaikat | historiallinen                         |
| Juupajoki  | 291    | Niemi                  | 177010006  | hautapaikat             | esihistoriallinen                      |
| Juupajoki  | 294    | Kivelä                 | 177000002  | kirivakenteet           | historiallinen                         |
| Juupajoki  | 312    | Patuniemi              | 177010007  | kirivakenteet           | ajoittamaton                           |
| Juupajoki  | 317    | Kopsamo                | 1000023123 | asuipaikat              | historiallinen                         |
| Juupajoki  | 360    | Ryttäämäki             | 177010003  | asuipaikat              | kirivakautinen                         |
| Juupajoki  | 370    | Tuomaalanlahti         | 177010004  | asuipaikat              | kirivakautinen                         |
| Juupajoki  | 372    | Kukkosalmi             | 177010005  | asuipaikat              | kirivakautinen                         |
| Kangasala  | 630    | Palon kylätontti       | 1000012366 | asuipaikat              | historiallinen                         |
| Kangasala  | 653    | Lehtola                | 1000008701 | asuipaikat              | kirivakautinen                         |
| Kangasala  | 657    | Suolahti               | 1000008694 | asuipaikat              | kirivakautinen                         |
| Kangasala  | 658    | Honkalehto             | 1000008699 | asuipaikat              | kirivakautinen                         |
| Kangasala  | 661    | Ponsan kylätontti      | 1000012369 | asuipaikat              | historiallinen                         |
| Kangasala  | 679    | Haviseva (Haviseva)    | 1000006457 | asuipaikat              | historiallinen                         |
| Kangasala  | 703    | Toosilanniemi          | 211010035  | kirivakenteet           | ajoittamaton                           |
| Kangasala  | 720    | Järvikulma 2           | 1000008685 | asuipaikat              | kirivakautinen                         |
| Kangasala  | 722    | Suinula                | 1000017959 | asuipaikat              | historiallinen                         |
| Kangasala  | 723    | Markkula               | 1000017955 | työ- ja valmistuspaikat | historiallinen                         |
| Kangasala  | 724    | Järvikulma 1           | 1000008684 | asuipaikat              | kirivakautinen                         |
| Kangasala  | 725    | Järvikulma 3           | 1000008686 | asuipaikat              | kirivakautinen                         |
| Kangasala  | 727    | Vanha Ranssila         | 1000017956 | asuipaikat              | historiallinen                         |
| Kangasala  | 729    | Rutasaaren kärki       | 289010001  | hautapaikat             | pronssikautinen, rautakautinen         |
| Kangasala  | 738    | Kaukalahden pohjukka   | 1000008687 | löytöpaikat             | kirivakautinen                         |
| Kangasala  | 739    | Lentola                | 1000008688 | hautapaikat             | rautakautinen                          |
| Kangasala  | 745    | Perkiö                 | 1000009332 | työ- ja valmistuspaikat | esihistoriallinen                      |
| Kangasala  | 765    | Eskola                 | 1000024357 | kirivakenteet           | historiallinen                         |
| Kangasala  | 773    | Lapinkallio            | 730010015  | kirivakenteet           | ajoittamaton                           |
| Kangasala  | 785    | Vahderpään-Lahdenpohja | 1000008690 | asuipaikat              | kirivakautinen                         |
| Kangasala  | 788    | Sarviniemi             | 1000009327 | asuipaikat              | esihistoriallinen                      |
| Kangasala  | 791    | Vahderpää              | 1000008689 | asuipaikat              | kirivakautinen                         |
| Kangasala  | 792    | Sammalisto             | 1000008692 | asuipaikat              | kirivakautinen                         |
| Kangasala  | 801    | Keljonkorkee           | 1000024367 | kirivakenteet           | historiallinen                         |
| Kangasala  | 803    | Isoniemi               | 1000024363 | asuipaikat              | kirivakautinen                         |
| Kangasala  | 810    | Sillansalmi            | 1000024384 | asuipaikat              | kirivakautinen, varhaismetallikautinen |
| Kangasala  | 818    | Koivusaari             | 1000009331 | asuipaikat              | esihistoriallinen                      |
| Kangasala  | 823    | Kalaniemi 1            | 1000009328 | asuipaikat              | esihistoriallinen                      |
| Kangasala  | 824    | Kalaniemi 2            | 1000009329 | asuipaikat              | esihistoriallinen                      |

| Kunta     | Numero | Nimi                         | Tunnus     | Tyyppi                  | Ajoitus                              |
|-----------|--------|------------------------------|------------|-------------------------|--------------------------------------|
| Kangasala | 827    | Kalaniemi 3                  | 100009330  | asuipaikat              | eshistoriallinen                     |
| Kangasala | 831    | Lammassaari                  | 730010014  | kiwirakenteet           | varhaismetallikautinen               |
| Kangasala | 842    | Uotila                       | 730010013  | asuipaikat              | kivikautinen                         |
| Kangasala | 848    | Seppälä                      | 730010001  | asuipaikat              | kivikautinen                         |
| Kangasala | 852    | Harjuranta                   | 211010037  | asuipaikat              | rautakautinen                        |
| Kangasala | 860    | Likolamminpelto              | 211010028  | asuipaikat              | kivikautinen                         |
| Kangasala | 863    | Pappila                      | 730010003  | asuipaikat              | kivikautinen                         |
| Kangasala | 868    | Saarioinen                   | 730010004  | asuipaikat              | kivikautinen                         |
| Kangasala | 877    | Suomatka                     | 1000008693 | asuipaikat              | kivikautinen                         |
| Kangasala | 880    | Myllynsuu                    | 1000024373 | asuipaikat              | kivikautinen                         |
| Kangasala | 889    | Taustiala Myllynmäki         | 1000024385 | työ- ja valmistuspaikat | historiallinen                       |
| Kangasala | 897    | Solinki                      | 730010005  | asuipaikat              | kivikautinen                         |
| Kangasala | 903    | Vartiavuori                  | 1000001906 | kiwirakenteet           | historiallinen                       |
| Kangasala | 905    | Laurila                      | 730010010  | asuipaikat              | kivikautinen                         |
| Kangasala | 906    | Mäkipää 1                    | 1000024374 | kiwirakenteet           | ajoittamaton                         |
| Kangasala | 909    | Mäkipää 2                    | 1000024375 | kiwirakenteet           | ajoittamaton                         |
| Kangasala | 910    | Uotila 2                     | 1000015892 | asuipaikat              | historiallinen                       |
| Kangasala | 912    | Hoftanoja                    | 730010011  | asuipaikat              | kivikautinen                         |
| Kangasala | 913    | Rautia (Rautio)              | 1000017505 | asuipaikat              | historiallinen                       |
| Kangasala | 914    | Haapaniemi                   | 730010012  | asuipaikat              | kivikautinen                         |
| Kangasala | 915    | Mäkipää                      | 730010006  | asuipaikat              | kivikautinen                         |
| Kangasala | 917    | Heikkilä                     | 730010007  | asuipaikat              | kivikautinen                         |
| Kangasala | 924    | Koulumäki                    | 1000024369 | työ- ja valmistuspaikat | historiallinen                       |
| Kangasala | 928    | Kirkko-Aakkula 1 ja 2        | 211010027  | asuipaikat              | kivikautinen                         |
| Kangasala | 933    | Kerppola (Kerppola)          | 1000017510 | asuipaikat              | historiallinen                       |
| Kangasala | 935    | Jauhia                       | 211010001  | hautapaikat             | rautakautinen                        |
| Kangasala | 938    | Kirkkosillanoja              | 730010009  | asuipaikat              | kivikautinen                         |
| Kangasala | 941    | Huutijärvi                   | 211010003  | asuipaikat              | kivikautinen                         |
| Kangasala | 943    | Sepänjärvi 1                 | 211010006  | asuipaikat              | kivikautinen, pronssikautinen        |
| Kangasala | 945    | Vääksy                       | 211010005  | asuipaikat              | kivikautinen                         |
| Kangasala | 946    | Lentola 3                    | 211010007  | asuipaikat              | kivikautinen                         |
| Kangasala | 947    | Pohtiolampi ja Tiilitehdas   | 211010004  | asuipaikat              | kivikautinen, pronssikautinen        |
| Kangasala | 948    | Holma                        | 730010008  | asuipaikat              | kivikautinen                         |
| Kangasala | 951    | Kalliomäki                   | 730010002  | kultti- ja tarinapaikat | rautakautinen                        |
| Kangasala | 952    | Liuksialan kappeli           | 211010022  | hautapaikat             | rautakautinen                        |
| Kangasala | 954    | Leru                         | 1000017521 | asuipaikat              | historiallinen                       |
| Kangasala | 955    | Lentola 2                    | 211010008  | asuipaikat              | kivikautinen                         |
| Kangasala | 958    | Sarsansuo 1                  | 211010009  | asuipaikat              | kivikautinen                         |
| Kangasala | 961    | Torkkeli                     | 211010032  | hautapaikat             | rautakautinen                        |
| Kangasala | 964    | Leipi (Leifwi)               | 1000017515 | asuipaikat              | historiallinen                       |
| Kangasala | 965    | Sarsansuo 4                  | 211010019  | asuipaikat              | kivikautinen                         |
| Kangasala | 966    | Sarsan mylly                 | 100006458  | työ- ja valmistuspaikat | historiallinen                       |
| Kangasala | 968    | Sarsansuo 2 ja 3             | 211010020  | asuipaikat              | kivikautinen                         |
| Kangasala | 969    | Rauksamanojan mäki           | 1000002001 | kiwirakenteet           | historiallinen                       |
| Kangasala | 972    | Katila 2                     | 211010030  | asuipaikat              | kivikautinen                         |
| Kangasala | 974    | Liuksialan kartano           | 1000001945 | asuipaikat              | historiallinen                       |
| Kangasala | 981    | Katila 1                     | 211010029  | asuipaikat              | rautakautinen                        |
| Kangasala | 991    | Tihala                       | 211010002  | hautapaikat             | rautakautinen                        |
| Kangasala | 994    | Hyrrönhauta                  | 211010036  | asuipaikat              | kivikautinen                         |
| Kangasala | 1010   | Keisarinharju                | 211010026  | asuipaikat              | kivikautinen                         |
| Kangasala | 1016   | Kaivanto                     | 211010010  | asuipaikat              | kivikautinen                         |
| Kangasala | 1017   | Ohtola (Ochtola)             | 1000017522 | asuipaikat              | historiallinen                       |
| Kangasala | 1022   | Wihtinen (Vihtinen)          | 1000017523 | asuipaikat              | historiallinen                       |
| Kangasala | 1050   | Vehoniemenharju 2            | 211010024  | asuipaikat              | kivikautinen, varhaismetallikautinen |
| Kangasala | 1054   | Vehoniemenharju 3            | 211010025  | asuipaikat              | kivikautinen                         |
| Kangasala | 1056   | Kalliosaari                  | 211010011  | kiwirakenteet           | eshistoriallinen                     |
| Kangasala | 1058   | Vehoniemenharju 1            | 211010023  | asuipaikat              | kivikautinen                         |
| Kangasala | 1079   | Varala                       | 1000017961 | asuipaikat              | historiallinen                       |
| Kangasala | 1105   | Hykönsalo (Hykonsalo)        | 1000009075 | asuipaikat              | historiallinen                       |
| Kangasala | 1109   | Jaakkola B                   | 211000012  | hautapaikat             | rautakautinen                        |
| Kangasala | 1111   | Jaakkola A ja B              | 211010012  | muinajäännösryhmät      | rautakautinen                        |
| Kangasala | 1114   | Keinumäki                    | 1000021094 | hautapaikat             | rautakautinen                        |
| Kangasala | 1116   | Huhtamäki                    | 211010015  | kiwirakenteet           | eshistoriallinen                     |
| Kangasala | 1117   | Tuhola                       | 211010031  | asuipaikat              | kivikautinen                         |
| Kangasala | 1136   | Hautasaari                   | 211010016  | kiwirakenteet           | pronssikautinen, rautakautinen       |
| Kangasala | 1153   | Kuohenmaa                    | 211010017  | asuipaikat              | kivikautinen                         |
| Kihniö    | 54     | Yli-Törmä                    | 250010004  | asuipaikat              | kivikautinen                         |
| Kihniö    | 61     | Yli-Ristaniemi 2             | 250010003  | asuipaikat              | kivikautinen                         |
| Kihniö    | 62     | Joensivu                     | 250010006  | asuipaikat              | kivikautinen                         |
| Kihniö    | 63     | Pyhäniemi                    | 250010001  | asuipaikat              | kivikautinen                         |
| Kihniö    | 64     | Yli-Ristaniemi 1             | 250010002  | asuipaikat              | kivikautinen                         |
| Kihniö    | 78     | Ruohonen                     | 250010005  | asuipaikat              | kivikautinen                         |
| Lempäälä  | 980    | Rajasaari                    | 1000024397 | kiwirakenteet           | historiallinen                       |
| Lempäälä  | 1005   | Lehtivuori                   | 1000007098 | kiwirakenteet           | ajoittamaton                         |
| Lempäälä  | 1013   | Sääksjärven kipinäaita       | 1000019457 | kulkuväylät             | historiallinen                       |
| Lempäälä  | 1075   | Rutaperä                     | 1000009749 | maarakenteet            | historiallinen                       |
| Lempäälä  | 1077   | Pirunlinna                   | 418010014  | puolustusvarustukset    | rautakautinen                        |
| Lempäälä  | 1083   | Ylämäen kipinäaita 1         | 1000019920 | kulkuväylät             | historiallinen                       |
| Lempäälä  | 1097   | Ylämäen kipinäaita 2         | 1000019921 | kulkuväylät             | historiallinen                       |
| Lempäälä  | 1101   | Tervämäki                    | 418010017  | kiwirakenteet           | rautakautinen                        |
| Lempäälä  | 1113   | Säijoki                      | 418010016  | hautapaikat             | rautakautinen                        |
| Lempäälä  | 1170   | Kuivaspää                    | 1000019922 | asuipaikat              | historiallinen                       |
| Lempäälä  | 1172   | Ryödin vanha tontti          | 418010027  | kiwirakenteet           | rautakautinen                        |
| Lempäälä  | 1175   | Ryödi                        | 418010026  | kiwirakenteet           | rautakautinen                        |
| Lempäälä  | 1177   | Naarankalmanmäki             | 418010025  | muinajäännösryhmät      | pronssikautinen, rautakautinen       |
| Lempäälä  | 1184   | Lepauksenkorpi               | 1000009748 | työ- ja valmistuspaikat | historiallinen                       |
| Lempäälä  | 1202   | Herralanvuori 1              | 1000019924 | kiwirakenteet           | historiallinen                       |
| Lempäälä  | 1204   | Sarapistonmäki               | 418010011  | hautapaikat             | rautakautinen                        |
| Lempäälä  | 1207   | Jara                         | 1000024394 | kiwirakenteet           | ajoittamaton                         |
| Lempäälä  | 1208   | Herralanvuori 2              | 1000019925 | kiwirakenteet           | historiallinen                       |
| Lempäälä  | 1211   | Kuokkalankoski Pappila       | 1000006475 | kiwirakenteet           | historiallinen                       |
| Lempäälä  | 1214   | Aimala (Aimala)              | 1000015548 | asuipaikat              | historiallinen                       |
| Lempäälä  | 1215   | Kuokkalankosken pohjoisranta | 1000006471 | muinajäännösryhmät      | historiallinen                       |
| Lempäälä  | 1218   | Kuokkalankosken eteläranta   | 1000006473 | muinajäännösryhmät      | historiallinen                       |
| Lempäälä  | 1221   | Toppi                        | 1000009488 | asuipaikat              | kivikautinen                         |
| Lempäälä  | 1233   | Vuollesaari                  | 418010024  | asuipaikat              | rautakautinen                        |
| Lempäälä  | 1235   | Mustonen                     | 418010021  | asuipaikat              | rautakautinen                        |
| Lempäälä  | 1237   | Hääkivi II                   | 418010020  | hautapaikat             | rautakautinen                        |
| Lempäälä  | 1238   | Hääkivi I                    | 418010019  | asuipaikat              | rautakautinen                        |
| Lempäälä  | 1239   | Jutla                        | 418010022  | asuipaikat              | rautakautinen                        |
| Lempäälä  | 1240   | Henneri II                   | 418010007  | asuipaikat              | kivikautinen                         |
| Lempäälä  | 1242   | Sukkila                      | 418010018  | kultti- ja tarinapaikat | rautakautinen                        |
| Lempäälä  | 1244   | Henneri I                    | 418010005  | kiwirakenteet           | rautakautinen                        |
| Lempäälä  | 1247   | Kirjakka I                   | 418010003  | kiwirakenteet           | rautakautinen                        |
| Lempäälä  | 1248   | Kirjakka II                  | 418010004  | kiwirakenteet           | rautakautinen                        |
| Lempäälä  | 1249   | Torittu                      | 1000009747 | työ- ja valmistuspaikat | historiallinen                       |
| Lempäälä  | 1250   | Lastunen                     | 1000024396 | hautapaikat             | rautakautinen                        |
| Lempäälä  | 1251   | Lempäälän kirkko             | 1000014804 | kirkkorakenteet         | keskiaikainen                        |
| Lempäälä  | 1257   | Mottinen                     | 418010023  | muinajäännösryhmät      | moniperiodinen                       |
| Lempäälä  | 1258   | Iluksen aita                 | 1000004917 | kultti- ja tarinapaikat | rautakautinen                        |
| Lempäälä  | 1261   | Lempoinen                    | 418010009  | hautapaikat             | rautakautinen                        |
| Lempäälä  | 1269   | Vaihmalanharju               | 418010010  | muinajäännösryhmät      | rautakautinen                        |
| Lempäälä  | 1271   | Lastunen (Vatsoila)          | 1000001951 | asuipaikat              | historiallinen                       |
| Lempäälä  | 1281   | Lastunen Laasonportti        | 1000003197 | työ- ja valmistuspaikat | historiallinen                       |
| Lempäälä  | 1289   | Vaihmalan (Vaihmalan)        | 1000001952 | asuipaikat              | historiallinen                       |
| Lempäälä  | 1291   | Torisevankulma               | 418010013  | asuipaikat              | kivikautinen                         |
| Lempäälä  | 1297   | Näppiä                       | 418010002  | kiwirakenteet           | rautakautinen                        |

| Kunta           | Numero | Nimi                      | Tunnus     | Tyyppi                  | Ajoitus                        |
|-----------------|--------|---------------------------|------------|-------------------------|--------------------------------|
| Lempäälä        | 1321   | Vanhantalonmäki           | 418010028  | asuinpaikat             | kivikautinen                   |
| Lempäälä        | 1327   | Harhala                   | 1000009746 | kulkuväylät             | historiallinen                 |
| Lempäälä        | 1341   | Rikalan kanavayritys      | 1000001953 | kulkuväylät             | historiallinen                 |
| Lempäälä        | 1344   | Rikala (Rikala)           | 1000001954 | asuinpaikat             | historiallinen                 |
| Mänttä-Vilppula | 74     | Niemelä                   | 933010005  | asuinpaikat             | kivikautinen                   |
| Mänttä-Vilppula | 76     | Kankaanlahti              | 1000024398 | asuinpaikat             | kivikautinen                   |
| Mänttä-Vilppula | 91     | Ristikivi                 | 1000006744 | kivirakenteet           | historiallinen                 |
| Mänttä-Vilppula | 92     | Vehkakoski                | 1000024401 | työ- ja valmistuspaikat | historiallinen                 |
| Mänttä-Vilppula | 101    | Sirola                    | 933010003  | asuinpaikat             | kivikautinen                   |
| Mänttä-Vilppula | 126    | Puolivälinsaari           | 1000007545 | muinaijännösryhmät      | historiallinen                 |
| Mänttä-Vilppula | 128    | Ruokosenniemi             | 1000023127 | asuinpaikat             | kivikautinen                   |
| Mänttä-Vilppula | 129    | Uittosalmi                | 933010001  | asuinpaikat             | kivikautinen                   |
| Mänttä-Vilppula | 130    | Muuraisaari               | 1000023126 | asuinpaikat             | kivikautinen                   |
| Mänttä-Vilppula | 132    | Nuijanniemi               | 933010002  | hautapaikat             | rautakautinen                  |
| Mänttä-Vilppula | 145    | Hiekaniemi                | 506010006  | asuinpaikat             | kivikautinen                   |
| Mänttä-Vilppula | 161    | Majaniemi                 | 1000007548 | kivirakenteet           | historiallinen                 |
| Mänttä-Vilppula | 164    | Uustalo                   | 933010013  | asuinpaikat             | kivikautinen                   |
| Mänttä-Vilppula | 166    | Jussinsaari               | 1000009694 | työ- ja valmistuspaikat | esihistoriallinen              |
| Mänttä-Vilppula | 169    | Valkama                   | 933010012  | asuinpaikat             | kivikautinen                   |
| Mänttä-Vilppula | 173    | Vuolenniemi               | 506010007  | asuinpaikat             | kivikautinen                   |
| Mänttä-Vilppula | 176    | Kohosalmi                 | 506010008  | asuinpaikat             | kivikautinen                   |
| Mänttä-Vilppula | 184    | Karjasalmi                | 1000001987 | kulkuväylät             | historiallinen                 |
| Mänttä-Vilppula | 185    | Poukantie                 | 933010007  | asuinpaikat             | kivikautinen                   |
| Mänttä-Vilppula | 188    | Pieskansaaari             | 506010003  | asuinpaikat             | kivikautinen                   |
| Mänttä-Vilppula | 189    | Ruissaari                 | 933010015  | muinaijännösryhmät      | kivikautinen, pronssikautinen  |
| Mänttä-Vilppula | 190    | Pättiniemi                | 506010005  | asuinpaikat             | kivikautinen                   |
| Mänttä-Vilppula | 192    | Keskikoski                | 933010010  | asuinpaikat             | kivikautinen                   |
| Mänttä-Vilppula | 194    | Vanhakylä                 | 933010016  | asuinpaikat             | kivikautinen                   |
| Mänttä-Vilppula | 195    | Kirkkokangas              | 1000019146 | puolustusvarukset       | historiallinen                 |
| Mänttä-Vilppula | 197    | Lampsenniemi 1            | 933010008  | asuinpaikat             | kivikautinen                   |
| Mänttä-Vilppula | 198    | Kirkkosalmi               | 933010006  | asuinpaikat             | kivikautinen                   |
| Mänttä-Vilppula | 199    | Lampsenniemi 2            | 933010009  | asuinpaikat             | kivikautinen                   |
| Mänttä-Vilppula | 200    | Ruohosalmi                | 1000001988 | työ- ja valmistuspaikat | historiallinen                 |
| Mänttä-Vilppula | 201    | Kajjanlahti               | 506010004  | asuinpaikat             | kivikautinen                   |
| Mänttä-Vilppula | 204    | Majasuo                   | 1000006584 | kivirakenteet           | historiallinen                 |
| Mänttä-Vilppula | 205    | Hietalahti Aluesairaala   | 506010001  | asuinpaikat             | kivikautinen                   |
| Mänttä-Vilppula | 207    | Toivila                   | 933010014  | asuinpaikat             | kivikautinen                   |
| Mänttä-Vilppula | 208    | Kotkansalmi               | 506010002  | asuinpaikat             | kivikautinen                   |
| Mänttä-Vilppula | 213    | Kiviniemi                 | 933010011  | asuinpaikat             | kivikautinen                   |
| Nokia           | 779    | Tappurinoja               | 536010026  | kivirakenteet           | rautakautinen                  |
| Nokia           | 784    | Uusikylä Lahdelma         | 1000001962 | asuinpaikat             | historiallinen                 |
| Nokia           | 797    | Kulju 1                   | 536010030  | asuinpaikat             | kivikautinen                   |
| Nokia           | 798    | Kauniainen (Kauniais)     | 1000001963 | asuinpaikat             | historiallinen                 |
| Nokia           | 800    | Kulju 3                   | 536010048  | asuinpaikat             | kivikautinen                   |
| Nokia           | 805    | Sadanleukaluut 1          | 536010053  | asuinpaikat             | kivikautinen                   |
| Nokia           | 808    | Kulju 2                   | 536010047  | asuinpaikat             | kivikautinen                   |
| Nokia           | 809    | Kuljun koulu              | 1000007509 | asuinpaikat             | historiallinen                 |
| Nokia           | 813    | Kesäniemi 2               | 536010050  | asuinpaikat             | kivikautinen                   |
| Nokia           | 814    | Kesäniemi 4               | 536010052  | työ- ja valmistuspaikat | rautakautinen                  |
| Nokia           | 815    | Maatiala                  | 1000017824 | asuinpaikat             | historiallinen                 |
| Nokia           | 816    | Kesäniemi 3               | 536010051  | työ- ja valmistuspaikat | rautakautinen                  |
| Nokia           | 817    | Viikin kartano 3          | 1000006154 | kivirakenteet           | historiallinen                 |
| Nokia           | 819    | Kesäniemi 1               | 536010049  | asuinpaikat             | kivikautinen                   |
| Nokia           | 820    | Pitkäniemi 2              | 536010046  | asuinpaikat             | kivikautinen                   |
| Nokia           | 821    | Hanhisaari                | 536010027  | asuinpaikat             | kivikautinen                   |
| Nokia           | 822    | Knuutila (Penttilä)       | 1000007490 | asuinpaikat             | historiallinen                 |
| Nokia           | 825    | Viik 2                    | 536010020  | kivirakenteet           | rautakautinen                  |
| Nokia           | 828    | Isosaaren saha            | 1000001960 | teollisuuskohteet       | historiallinen                 |
| Nokia           | 830    | Ollila                    | 536010003  | kivirakenteet           | esihistoriallinen              |
| Nokia           | 835    | Nokian kartano Nokiankivi | 1000001956 | kirkkorakenteet         | moniperiodinen                 |
| Nokia           | 836    | Viik 1                    | 536010019  | hautapaikat             | rautakautinen                  |
| Nokia           | 837    | Viikin säteri             | 1000001961 | asuinpaikat             | historiallinen                 |
| Nokia           | 838    | Utola                     | 536010016  | kivirakenteet           | ajoittamaton                   |
| Nokia           | 840    | Nokian kartano            | 1000024403 | asuinpaikat             | historiallinen                 |
| Nokia           | 841    | Kalmaanmäenkalio          | 536010004  | hautapaikat             | rautakautinen                  |
| Nokia           | 843    | Huvilanniemi              | 536010012  | muinaijännösryhmät      | moniperiodinen                 |
| Nokia           | 844    | Lukkilansalmi 1           | 536010002  | hautapaikat             | rautakautinen                  |
| Nokia           | 846    | Tapanila 1                | 536010037  | asuinpaikat             | kivikautinen                   |
| Nokia           | 847    | Laurila                   | 536010005  | hautapaikat             | rautakautinen                  |
| Nokia           | 849    | Tapanila 2                | 536010039  | asuinpaikat             | rautakautinen                  |
| Nokia           | 850    | Lukkila Ylinen            | 1000001958 | työ- ja valmistuspaikat | historiallinen                 |
| Nokia           | 851    | Haavisto Harjuniitty      | 1000001957 | kulkuväylät             | historiallinen                 |
| Nokia           | 855    | Tapanila 3                | 536010044  | asuinpaikat             | kivikautinen                   |
| Nokia           | 856    | Nikkilä                   | 536010006  | kivirakenteet           | rautakautinen                  |
| Nokia           | 857    | Haapaniemi                | 536010010  | kivirakenteet           | rautakautinen                  |
| Nokia           | 859    | Vuorela                   | 536010007  | kivirakenteet           | rautakautinen                  |
| Nokia           | 862    | Haapaniemi 2              | 536010045  | asuinpaikat             | kivikautinen                   |
| Nokia           | 867    | Varassaari                | 1000024253 | löytöpaikat             | rautakautinen                  |
| Nokia           | 871    | Kuirinmäki                | 536010014  | kivirakenteet           | rautakautinen                  |
| Nokia           | 875    | Ketolanmäki               | 536010024  | hautapaikat             | rautakautinen                  |
| Nokia           | 876    | Mattila                   | 536010013  | muinaijännösryhmät      | moniperiodinen                 |
| Nokia           | 878    | Hakamäki                  | 536010021  | hautapaikat             | rautakautinen                  |
| Nokia           | 883    | Rantavainio               | 536010008  | kivirakenteet           | moniperiodinen                 |
| Nokia           | 884    | Miinanlahti               | 536010055  | asuinpaikat             | kivikautinen                   |
| Nokia           | 907    | Liukuslahti               | 536010035  | asuinpaikat             | kivikautinen                   |
| Nokia           | 911    | Sotkanlinna               | 536010017  | hautapaikat             | rautakautinen                  |
| Nokia           | 918    | Keho 2                    | 1000007926 | muinaijännösryhmät      | moniperiodinen                 |
| Nokia           | 919    | Keho                      | 536010018  | hautapaikat             | rautakautinen                  |
| Nokia           | 921    | Kirkkosaari               | 536010023  | kivirakenteet           | pronssikautinen, rautakautinen |
| Nokia           | 926    | Kamppi                    | 536010028  | asuinpaikat             | kivikautinen                   |
| Nokia           | 932    | Sotkanvirta               | 536010022  | asuinpaikat             | kivikautinen                   |
| Nokia           | 934    | Kalmesaari                | 536010056  | asuinpaikat             | kivikautinen                   |
| Nokia           | 942    | Urhatunniemi              | 536010040  | kivirakenteet           | pronssikautinen, rautakautinen |
| Nokia           | 949    | Urhatunsaari              | 536010011  | kivirakenteet           | pronssikautinen, rautakautinen |
| Nokia           | 953    | Naulonsuo                 | 536010033  | asuinpaikat             | kivikautinen                   |
| Nokia           | 975    | Jutila                    | 1000007097 | kivirakenteet           | ajoittamaton                   |
| Nokia           | 985    | Rekola                    | 536010038  | asuinpaikat             | kivikautinen                   |
| Nokia           | 989    | Pelto-Aho                 | 536010042  | kivirakenteet           | moniperiodinen                 |
| Nokia           | 992    | Vettenrannan vahakivi     | 1000001959 | kivirakenteet           | historiallinen                 |
| Nokia           | 995    | Erkkilä 2                 | 536010057  | asuinpaikat             | kivikautinen                   |
| Nokia           | 996    | Erkkilä 1                 | 536010043  | kivirakenteet           | rautakautinen                  |
| Nokia           | 999    | Pikkuvainio               | 536010036  | asuinpaikat             | kivikautinen                   |
| Nokia           | 1000   | Sorvaniemi                | 1000002240 | asuinpaikat             | kivikautinen                   |
| Nokia           | 1001   | Sarkola 1                 | 1000024405 | asuinpaikat             | keskiaikainen, rautakautinen   |
| Nokia           | 1003   | Talola 1                  | 536010029  | hautapaikat             | rautakautinen                  |
| Nokia           | 1004   | Talola 2                  | 536010034  | asuinpaikat             | kivikautinen                   |
| Nokia           | 1011   | Luiikko                   | 1000002242 | asuinpaikat             | kivikautinen                   |
| Nokia           | 1015   | Pajulahti 1               | 1000002241 | asuinpaikat             | kivikautinen                   |
| Nokia           | 1020   | Pajulahti 2               | 1000007114 | asuinpaikat             | kivikautinen                   |
| Nokia           | 1021   | Pajulahti (Pajulax)       | 1000018641 | asuinpaikat             | historiallinen                 |
| Nokia           | 1024   | Tottijärven kartano       | 1000006697 | asuinpaikat             | historiallinen                 |
| Nokia           | 1026   | Gränstolppa               | 1000002244 | asuinpaikat             | kivikautinen                   |
| Nokia           | 1028   | Tottijärvi                | 1000002243 | asuinpaikat             | kivikautinen                   |
| Nokia           | 1051   | Stukolanjärvi 2           | 1000006696 | työ- ja valmistuspaikat | historiallinen                 |
| Nokia           | 1052   | Perttula                  | 536010032  | asuinpaikat             | kivikautinen                   |
| Nokia           | 1059   | Myllykylä Yli-Pihnalä     | 1000001964 | asuinpaikat             | historiallinen                 |
| Nokia           | 1062   | Myllykylä Ali-Pihnalä     | 1000001965 | asuinpaikat             | historiallinen                 |

| Kunta    | Numero | Nimi                                    | Tunnus      | Tyyppi                      | Ajoitus                        |
|----------|--------|---|-------------|-----------------------------|--------------------------------|
| Nokia    | 1073   | Aho                                     | 1000002247  | asuipaikat                  | kivikautinen                   |
| Nokia    | 1093   | Lana 2                                  | 1000002246  | asuipaikat                  | kivikautinen                   |
| Nokia    | 1095   | Pelttari                                | 536010031   | muinajäännösryhmät          | kivikautinen                   |
| Nokia    | 1104   | Lana 1                                  | 1000002245  | asuipaikat                  | kivikautinen                   |
| Nokia    | 1133   | Pärä                                    | 1000006701  | asuipaikat                  | historiallinen                 |
| Nokia    | 1138   | Tohka                                   | 1000006702  | asuipaikat                  | historiallinen                 |
| Nokia    | 1158   | Koivu                                   | 1000002248  | kvirakenteet                | rautakautinen                  |
| Nokia    | 1162   | Kotaniemi                               | 1000006700  | kvirakenteet                | historiallinen                 |
| Nokia    | 1169   | Kallaskoski 1                           | 1000006706  | työ- ja valmistuspaikat     | historiallinen                 |
| Nokia    | 1173   | Kallaskoski 2                           | 1000006707  | työ- ja valmistuspaikat     | historiallinen                 |
| Orivesi  | 298    | Ristijärvi                              | 1000014020  | asuipaikat                  | historiallinen                 |
| Orivesi  | 310    | Lauttametsä                             | 562010003   | kvirakenteet                | historiallinen                 |
| Orivesi  | 366    | Riuttasalo                              | 562010002   | kvirakenteet                | ajottamaton                    |
| Orivesi  | 373    | Talviaisten mylly                       | 1000014021  | työ- ja valmistuspaikat     | historiallinen                 |
| Orivesi  | 379    | Savo (Joensuu/Sauoi)                    | 1000017529  | asuipaikat                  | historiallinen                 |
| Orivesi  | 380    | Sysikuoppamäki                          | 1000014033  | työ- ja valmistuspaikat     | historiallinen                 |
| Orivesi  | 388    | Aakkola (Ackoila)                       | 1000017575  | asuipaikat                  | historiallinen                 |
| Orivesi  | 391    | Kirkkomaa                               | 1000014027  | kirkkorakenteet             | historiallinen                 |
| Orivesi  | 395    | Kylänoja (Karvia)                       | 1000014028  | asuipaikat                  | historiallinen                 |
| Orivesi  | 396    | Haavisto                                | 1000017577  | asuipaikat                  | historiallinen                 |
| Orivesi  | 402    | Onnistaipale (Taipale/Niemi)            | 1000017579  | asuipaikat                  | historiallinen                 |
| Orivesi  | 404    | Mattila                                 | 562010006   | asuipaikat                  | kivikautinen                   |
| Orivesi  | 405    | Tunkelo                                 | 1000014024  | asuipaikat                  | historiallinen                 |
| Orivesi  | 406    | Onnistaipale (Taipale/Niemi) Hörtsänä   | 1000017580  | asuipaikat                  | historiallinen                 |
| Orivesi  | 407    | Kokkola (Kokkola/Pudas)                 | 1000017578  | asuipaikat                  | historiallinen                 |
| Orivesi  | 409    | Putaankosken mylly                      | 1000019629  | työ- ja valmistuspaikat     | historiallinen                 |
| Orivesi  | 412    | Siitijärvi                              | 1000002370  | asuipaikat                  | esihistoriallinen              |
| Orivesi  | 414    | Ikkala                                  | 562010001   | kvirakenteet                | esihistoriallinen              |
| Orivesi  | 419    | Rantala                                 | 562010009   | asuipaikat                  | kivikautinen                   |
| Orivesi  | 420    | Voitila (Voitila/Voitiala)              | 1000017581  | asuipaikat                  | historiallinen                 |
| Orivesi  | 422    | Nihuanjoki                              | 1000002396  | asuipaikat                  | kivikautinen                   |
| Orivesi  | 423    | Saarenmäki                              | 1000002398  | asuipaikat                  | kivikautinen                   |
| Orivesi  | 425    | Hirvelänlahti                           | 1000014029  | kvirakenteet                | esihistoriallinen              |
| Orivesi  | 426    | Laahusjärvi                             | 1000002397  | asuipaikat                  | kivikautinen                   |
| Orivesi  | 431    | Pehula (Ruotsila/Torittu)               | 1000017582  | asuipaikat                  | historiallinen                 |
| Orivesi  | 437    | Kirkonlahti                             | 1000014044  | asuipaikat                  | historiallinen                 |
| Orivesi  | 439    | Oriveden kylä                           | 1000017613  | asuipaikat                  | historiallinen                 |
| Orivesi  | 444    | Laasola (Lasoila/Laasoila)              | 1000006720  | asuipaikat                  | historiallinen                 |
| Orivesi  | 445    | Pitkäjärvi (Pitkäjärvi)                 | 1000017584  | asuipaikat                  | historiallinen                 |
| Orivesi  | 446    | Pehuniemi                               | 1000002371  | asuipaikat                  | kivikautinen                   |
| Orivesi  | 447    | Piittala                                | 1000014030  | asuipaikat                  | historiallinen                 |
| Orivesi  | 448    | Tähtiniemi                              | 562010005   | asuipaikat                  | kivikautinen                   |
| Orivesi  | 451    | Lyytikälä (Lyytikälä)                   | 1000017583  | asuipaikat                  | historiallinen                 |
| Orivesi  | 461    | Pääskylän mylly 1                       | 1000014031  | työ- ja valmistuspaikat     | historiallinen                 |
| Orivesi  | 462    | Pääskylän mylly 2                       | 1000014032  | kulkuväylät                 | historiallinen                 |
| Orivesi  | 474    | Vanha pappila                           | 10000021096 | asuipaikat                  | historiallinen                 |
| Orivesi  | 476    | Iso-Attila                              | 1000014026  | asuipaikat                  | historiallinen                 |
| Orivesi  | 479    | Mattila                                 | 1000014023  | asuipaikat                  | historiallinen                 |
| Orivesi  | 482    | Pääsky                                  | 1000014022  | asuipaikat                  | historiallinen                 |
| Orivesi  | 484    | VähäAttila                              | 1000014025  | asuipaikat                  | historiallinen                 |
| Orivesi  | 489    | Tuomaala 3                              | 1000014042  | työ- ja valmistuspaikat     | historiallinen                 |
| Orivesi  | 518    | Solala                                  | 1000024428  | raaka-aineen hankintapaikat | historiallinen                 |
| Orivesi  | 520    | Kovasinmäki                             | 1000006717  | raaka-aineen hankintapaikat | historiallinen                 |
| Orivesi  | 521    | Koppala (Koppala)                       | 1000017593  | asuipaikat                  | historiallinen                 |
| Orivesi  | 528    | Leväslähti (Leualax/Lieveslaksi)        | 1000006716  | asuipaikat                  | historiallinen                 |
| Orivesi  | 540    | Leväslähti (Leualax/Lieveslaksi) Einola | 1000017594  | asuipaikat                  | historiallinen                 |
| Orivesi  | 553    | Siitama (Sitama)                        | 1000017585  | asuipaikat                  | historiallinen                 |
| Orivesi  | 554    | Naappila (Naappila)                     | 1000017588  | asuipaikat                  | historiallinen                 |
| Orivesi  | 560    | Koivuniemi (Koivuniemi)                 | 1000017589  | asuipaikat                  | historiallinen                 |
| Orivesi  | 564    | Kuivanen (Kuiviais/Kuivanen)            | 1000017592  | asuipaikat                  | historiallinen                 |
| Orivesi  | 568    | Vanhankylänlahti                        | 1000002403  | asuipaikat                  | historiallinen, kivikautinen   |
| Orivesi  | 576    | Rajalahti (Rajalax)                     | 1000017587  | asuipaikat                  | historiallinen                 |
| Orivesi  | 578    | Padustaipale (Taipale/Pahutaival)       | 1000017586  | asuipaikat                  | historiallinen                 |
| Orivesi  | 581    | Kiviniemi                               | 562010013   | kvirakenteet                | historiallinen                 |
| Orivesi  | 584    | Koskis-Heikkilä                         | 562010012   | hautapaikat                 | pronssikautinen, rautakautinen |
| Orivesi  | 593    | Kauppila (Kauppila)                     | 1000017595  | asuipaikat                  | historiallinen                 |
| Orivesi  | 598    | Suomasema 2                             | 1000017591  | asuipaikat                  | kivikautinen                   |
| Orivesi  | 600    | Suomasema (Somesoma/Suomaisema)         | 1000017590  | asuipaikat                  | historiallinen                 |
| Orivesi  | 609    | Nunnankirkko                            | 562010011   | hautapaikat                 | pronssikautinen, rautakautinen |
| Orivesi  | 610    | Eräjärvi (Nikkilä/Haapaniemi)           | 1000017596  | asuipaikat                  | historiallinen                 |
| Orivesi  | 644    | Uiherla (Uiherola/Viherola)             | 1000017598  | asuipaikat                  | historiallinen                 |
| Orivesi  | 656    | Vanha-Joensuu                           | 1000002399  | asuipaikat                  | kivikautinen                   |
| Orivesi  | 660    | Karvaanmaanlahti                        | 1000006718  | kvirakenteet                | historiallinen                 |
| Orivesi  | 676    | Järvenpää (Järvenpää/Eräjärvi)          | 1000017601  | asuipaikat                  | historiallinen                 |
| Orivesi  | 694    | Hietalahti (Hietalahti)                 | 1000006715  | asuipaikat                  | historiallinen                 |
| Orivesi  | 697    | Riekkola                                | 1000002400  | asuipaikat                  | kivikautinen                   |
| Orivesi  | 701    | Vijasjärvi (Vijasjärvi)                 | 1000017599  | asuipaikat                  | historiallinen                 |
| Parkano  | 36     | Iso Särkijärvi                          | 1000025417  | työ- ja valmistuspaikat     | historiallinen                 |
| Parkano  | 44     | Pitkätantereenalusta                    | 1000025416  | työ- ja valmistuspaikat     | historiallinen                 |
| Parkano  | 55     | Jylhänkangas                            | 1000025392  | kvirakenteet                | ajottamaton                    |
| Parkano  | 71     | Kouranpääkangas                         | 1000025389  | työ- ja valmistuspaikat     | ajottamaton                    |
| Parkano  | 75     | Lattikalampi                            | 1000025413  | työ- ja valmistuspaikat     | historiallinen                 |
| Parkano  | 80     | Löyttyharju                             | 1000025414  | työ- ja valmistuspaikat     | historiallinen                 |
| Parkano  | 83     | Valli                                   | 1000003195  | asuipaikat                  | kivikautinen                   |
| Parkano  | 85     | Teininniemi                             | 1000006722  | muinajäännösryhmät          | historiallinen                 |
| Parkano  | 125    | Mäki                                    | 1000025408  | työ- ja valmistuspaikat     | historiallinen                 |
| Parkano  | 136    | Kaidatvedet Ratapaanantie               | 1000006411  | kvirakenteet                | historiallinen                 |
| Parkano  | 137    | Häädeteidas                             | 581010007   | kvirakenteet                | ajottamaton                    |
| Parkano  | 139    | Parkanon kylä                           | 581010003   | kvirakenteet                | ajottamaton                    |
| Parkano  | 144    | Teerineva NE                            | 1000024433  | työ- ja valmistuspaikat     | historiallinen                 |
| Parkano  | 147    | Matomäki                                | 1000006721  | kvirakenteet                | ajottamaton                    |
| Parkano  | 149    | Viinikanjoki Kairokoski                 | 1000002117  | työ- ja valmistuspaikat     | historiallinen                 |
| Parkano  | 150    | Kairokoski                              | 1000006413  | työ- ja valmistuspaikat     | historiallinen                 |
| Parkano  | 151    | Kartiskakorpi                           | 581010006   | kvirakenteet                | ajottamaton                    |
| Parkano  | 163    | Niemi                                   | 1000001966  | kvirakenteet                | historiallinen                 |
| Parkano  | 171    | Pappilankoski                           | 1000024431  | työ- ja valmistuspaikat     | historiallinen                 |
| Parkano  | 174    | Lannetta kiukaat                        | 1000017967  | kvirakenteet                | historiallinen                 |
| Parkano  | 175    | Lannetta tervahaudat                    | 1000017966  | työ- ja valmistuspaikat     | historiallinen                 |
| Parkano  | 178    | Viinikajoen suu                         | 1000023164  | asuipaikat                  | kivikautinen                   |
| Parkano  | 182    | Haukkala                                | 1000023167  | työ- ja valmistuspaikat     | historiallinen                 |
| Parkano  | 183    | Laurikka                                | 1000023172  | työ- ja valmistuspaikat     | historiallinen                 |
| Parkano  | 193    | Haukkumaa                               | 1000023168  | asuipaikat                  | historiallinen                 |
| Parkano  | 202    | Yliskylä                                | 1000023162  | asuipaikat                  | historiallinen                 |
| Parkano  | 203    | Kauppila                                | 1000023161  | asuipaikat                  | kivikautinen                   |
| Parkano  | 206    | Tuulikkaanniemi                         | 1000023163  | asuipaikat                  | kivikautinen                   |
| Parkano  | 214    | Yli-Saukkoski                           | 581010001   | kvirakenteet                | ajottamaton                    |
| Parkano  | 222    | Vahojärvi Salmenharju                   | 1000001967  | työ- ja valmistuspaikat     | historiallinen                 |
| Parkano  | 229    | Luomanperä                              | 581010004   | kvirakenteet                | ajottamaton                    |
| Pirkkala | 829    | Nuolialan kyläntontti                   | 1000012294  | asuipaikat                  | historiallinen                 |
| Pirkkala | 832    | Haikkaniemi                             | 604010030   | kvirakenteet                | ajottamaton                    |
| Pirkkala | 833    | Partola                                 | 1000012295  | asuipaikat                  | historiallinen                 |
| Pirkkala | 834    | Isosaari                                | 604010028   | asuipaikat                  | kivikautinen                   |
| Pirkkala | 845    | Lehtisaari                              | 604010027   | asuipaikat                  | kivikautinen                   |
| Pirkkala | 853    | Turri                                   | 1000007511  | taide, muistomerkit         | historiallinen                 |
| Pirkkala | 858    | Nuoliala                                | 604010004   | kvirakenteet                | rautakautinen                  |
| Pirkkala | 864    | Katajisto                               | 604010006   | asuipaikat                  | kivikautinen                   |
| Pirkkala | 866    | Sankila (Kataisto)                      | 1000001974  | asuipaikat                  | historiallinen                 |

| Kunta       | Numero | Nimi                         | Tunnus     | Tyyppi                      | Ajoitus                                      |
|-------------|--------|------------------------------|------------|-----------------------------|--|
| Pirkkala    | 870    | Kirkkoveräjä                 | 604010017  | kivirakenteet               | historiallinen, rautakautinen                |
| Pirkkala    | 872    | Pappila (Pappila)            | 1000017273 | asuinpaikat                 | historiallinen                               |
| Pirkkala    | 873    | Vihtamo                      | 604010005  | asuinpaikat                 | kivikautinen                                 |
| Pirkkala    | 874    | Killo                        | 1000024435 | kivirakenteet               | ajottamaton                                  |
| Pirkkala    | 879    | Rajapelto                    | 604010007  | asuinpaikat                 | kivikautinen                                 |
| Pirkkala    | 881    | Kotopelto/Riihentausta       | 604010008  | asuinpaikat                 | kivikautinen                                 |
| Pirkkala    | 882    | Sankila (Sangila)            | 1000018715 | asuinpaikat                 | historiallinen                               |
| Pirkkala    | 886    | Virosmäki (Sikoinen)         | 1000024438 | asuinpaikat                 | historiallinen                               |
| Pirkkala    | 890    | Tanila W                     | 1000020973 | asuinpaikat                 | historiallinen                               |
| Pirkkala    | 891    | Vähälampi                    | 604010009  | asuinpaikat                 | kivikautinen                                 |
| Pirkkala    | 894    | Sorkkala (Sionkylä)          | 1000020974 | asuinpaikat                 | historiallinen                               |
| Pirkkala    | 896    | Sotaplassi                   | 1000006389 | hautapaikat                 | rautakautinen                                |
| Pirkkala    | 902    | Sorkkala SE                  | 1000020975 | asuinpaikat                 | historiallinen                               |
| Pirkkala    | 908    | Raunila                      | 604010010  | asuinpaikat                 | kivikautinen                                 |
| Pirkkala    | 916    | Sapala Toiva                 | 604010003  | kivirakenteet               | rautakautinen                                |
| Pirkkala    | 923    | Juoksianoja 2                | 604010024  | asuinpaikat                 | kivikautinen                                 |
| Pirkkala    | 925    | Juoksianoja 3                | 604010025  | asuinpaikat                 | kivikautinen                                 |
| Pirkkala    | 931    | Heikkilä                     | 1000007514 | kivirakenteet               | historiallinen                               |
| Pirkkala    | 937    | Sankila Vesala               | 604010018  | kivirakenteet               | historiallinen                               |
| Pirkkala    | 939    | Hirvisaaret                  | 604010022  | asuinpaikat                 | kivikautinen                                 |
| Pirkkala    | 963    | Mäkitalo                     | 604010013  | asuinpaikat                 | kivikautinen                                 |
| Pirkkala    | 984    | Lepolahti                    | 604010029  | asuinpaikat                 | kivikautinen                                 |
| Pirkkala    | 986    | Sikala                       | 1000020980 | asuinpaikat                 | historiallinen                               |
| Pirkkala    | 987    | Savilahti                    | 604010001  | asuinpaikat                 | kivikautinen                                 |
| Pirkkala    | 990    | Kenttämäenoja                | 604010014  | asuinpaikat                 | kivikautinen                                 |
| Pirkkala    | 993    | Isomoisio                    | 604010002  | muinajäännösryhmät          | rautakautinen                                |
| Pirkkala    | 1006   | Ania Kränstolppa             | 604010019  | muinajäännösryhmät          | historiallinen                               |
| Pirkkala    | 1014   | Ylinenjärvi                  | 1000020981 | asuinpaikat                 | historiallinen                               |
| Pirkkala    | 1063   | Ania (Ania)                  | 1000001975 | asuinpaikat                 | historiallinen                               |
| Pirkkala    | 1066   | Ania Outinen                 | 604010020  | kivirakenteet               | historiallinen                               |
| Pirkkala    | 1067   | Ania Heikkilä                | 604010021  | asuinpaikat                 | historiallinen                               |
| Pori        | 570    | Pirttilahti ja Peltomaa      | 413010009  | asuinpaikat                 | kivikautinen                                 |
| Punkalaidun | 1406   | Pikkukorpi                   | 619010011  | kivirakenteet               | ajottamaton                                  |
| Punkalaidun | 1423   | Suonio/Suonto                | 619010010  | asuinpaikat                 | kivikautinen                                 |
| Punkalaidun | 1449   | Kalisen jokiranta            | 619010008  | asuinpaikat                 | kivikautinen                                 |
| Punkalaidun | 1450   | Vanttila                     | 1000019706 | asuinpaikat                 | historiallinen                               |
| Punkalaidun | 1455   | Palonkallio                  | 619010012  | kivirakenteet               | ajottamaton                                  |
| Punkalaidun | 1456   | Pihko                        | 619010009  | asuinpaikat                 | kivikautinen                                 |
| Punkalaidun | 1466   | Korpihosa                    | 619010001  | asuinpaikat                 | kivikautinen                                 |
| Punkalaidun | 1472   | Kannisto                     | 1000019703 | asuinpaikat                 | historiallinen                               |
| Punkalaidun | 1481   | Lauttakyläntie               | 1000024440 | kulkuväylät                 | historiallinen                               |
| Punkalaidun | 1482   | Kostila                      | 1000027091 | asuinpaikat                 | historiallinen, keskiaikainen                |
| Punkalaidun | 1484   | Pappila                      | 1000027093 | kivirakenteet               | historiallinen                               |
| Punkalaidun | 1485   | Talo-Pappila                 | 1000027092 | asuinpaikat                 | historiallinen                               |
| Punkalaidun | 1506   | Kupari                       | 619010006  | asuinpaikat                 | kivikautinen                                 |
| Punkalaidun | 1507   | Teikaria                     | 1000019701 | asuinpaikat                 | historiallinen                               |
| Punkalaidun | 1508   | Rautionmaa                   | 619010002  | asuinpaikat                 | kivikautinen                                 |
| Punkalaidun | 1509   | Juutinsaari                  | 619010013  | kivirakenteet               | ajottamaton                                  |
| Punkalaidun | 1510   | Nokkamäki 1                  | 619010004  | asuinpaikat                 | kivikautinen                                 |
| Punkalaidun | 1511   | Nokkamäki II                 | 619010005  | asuinpaikat                 | kivikautinen                                 |
| Punkalaidun | 1534   | Uusi-Jonkka                  | 619010007  | asuinpaikat                 | kivikautinen                                 |
| Punkalaidun | 1539   | Koukonkallio (jokilaaksossa) | 619010014  | kivirakenteet               | ajottamaton                                  |
| Punkalaidun | 1540   | Koukonkallio                 | 619010003  | kultti- ja tarinapaikat     | ajottamaton                                  |
| Pälkäne     | 997    | Riihilahti Lammashaan kärki  | 439010023  | kivirakenteet               | ajottamaton                                  |
| Pälkäne     | 998    | Riihilahti                   | 439010024  | kivirakenteet               | pronssikautinen, rautakautinen               |
| Pälkäne     | 1019   | Tomminlähde                  | 635010036  | kultti- ja tarinapaikat     | historiallinen                               |
| Pälkäne     | 1023   | Sulkajärvi                   | 635010013  | kivirakenteet               | ajottamaton                                  |
| Pälkäne     | 1068   | Linnavuori                   | 635010014  | puolustusvarustukset        | rautakautinen                                |
| Pälkäne     | 1076   | Korkeisvuori                 | 635010009  | kivirakenteet               | ajottamaton                                  |
| Pälkäne     | 1081   | Lietteenenä                  | 635010010  | asuinpaikat                 | kivikautinen                                 |
| Pälkäne     | 1085   | Pihtisalmi                   | 439010010  | asuinpaikat                 | kivikautinen                                 |
| Pälkäne     | 1086   | Iso-Vohlinen                 | 635010040  | asuinpaikat                 | kivikautinen                                 |
| Pälkäne     | 1088   | Korkeamäki                   | 635010015  | kivirakenteet               | ajottamaton                                  |
| Pälkäne     | 1090   | Vedentaka                    | 439010012  | asuinpaikat                 | kivikautinen                                 |
| Pälkäne     | 1102   | Laurila                      | 635010028  | asuinpaikat                 | kivikautinen                                 |
| Pälkäne     | 1107   | Sappee Sappeenvuori          | 1000002128 | raaka-aineen hankintapaikat | historiallinen                               |
| Pälkäne     | 1110   | Sappee Vuorinen              | 1000001998 | kivirakenteet               | historiallinen                               |
| Pälkäne     | 1115   | Etusaari                     | 635010039  | asuinpaikat                 | kivikautinen                                 |
| Pälkäne     | 1131   | Körhämö                      | 439010008  | asuinpaikat                 | kivikautinen                                 |
| Pälkäne     | 1145   | Epaala (Epaala) Kämppi       | 1000003221 | asuinpaikat                 | historiallinen                               |
| Pälkäne     | 1150   | Ristisaari                   | 635010037  | kivirakenteet               | ajottamaton                                  |
| Pälkäne     | 1155   | Epaala Hylli 2               | 1000003219 | kivirakenteet               | rautakautinen                                |
| Pälkäne     | 1159   | Epaala (Epaala) Kansikas     | 1000003220 | asuinpaikat                 | keskiaikainen, rautakautinen                 |
| Pälkäne     | 1160   | Hylli 3                      | 1000015943 | hautapaikat                 | rautakautinen                                |
| Pälkäne     | 1161   | Epaala Ylinen                | 1000003257 | asuinpaikat                 | kivikautinen                                 |
| Pälkäne     | 1163   | Oksala Kylänniemi            | 1000001977 | hautapaikat                 | historiallinen                               |
| Pälkäne     | 1165   | Nokela 2                     | 439010029  | asuinpaikat                 | kivikautinen                                 |
| Pälkäne     | 1167   | Hylli                        | 635010007  | muinajäännösryhmät          | rautakautinen                                |
| Pälkäne     | 1168   | Nokela 1                     | 439010030  | kivirakenteet               | ajottamaton                                  |
| Pälkäne     | 1180   | Kuulialan kylätontti         | 1000015944 | asuinpaikat                 | historiallinen                               |
| Pälkäne     | 1181   | Iso-Lemmittyä Monninpelto    | 439010001  | asuinpaikat                 | kivikautinen                                 |
| Pälkäne     | 1183   | Savivalnio                   | 439010009  | asuinpaikat                 | kivikautinen                                 |
| Pälkäne     | 1185   | Kuuliala (Kuuliala) Heikkilä | 1000003218 | asuinpaikat                 | keskiaikainen, rautakautinen                 |
| Pälkäne     | 1186   | Oksala Lintumäki             | 1000001978 | työ- ja valmistuspaikat     | historiallinen                               |
| Pälkäne     | 1187   | Kelotorppa                   | 1000002623 | kivirakenteet               | ajottamaton                                  |
| Pälkäne     | 1188   | Kuuliala W                   | 1000015945 | asuinpaikat                 | kivikautinen                                 |
| Pälkäne     | 1189   | Seittynniemi                 | 1000007517 | raaka-aineen hankintapaikat | historiallinen                               |
| Pälkäne     | 1191   | Viljamaa Peräpelto           | 439010006  | asuinpaikat                 | kivikautinen                                 |
| Pälkäne     | 1195   | Hietaniemi Hietasenkärki     | 439010015  | asuinpaikat                 | moniperiodinen                               |
| Pälkäne     | 1196   | Niemenmaa                    | 439010007  | asuinpaikat                 | kivikautinen                                 |
| Pälkäne     | 1197   | Soukkio Pitkäsarot           | 439010005  | asuinpaikat                 | kivikautinen                                 |
| Pälkäne     | 1198   | Rauniokirkko                 | 635000002  | kirkkorakenteet             | keskiaikainen                                |
| Pälkäne     | 1199   | Kotiranta                    | 439010002  | asuinpaikat                 | kivikautinen                                 |
| Pälkäne     | 1201   | Viljamaa Kotipelto           | 439010004  | asuinpaikat                 | kivikautinen                                 |
| Pälkäne     | 1203   | Aspila                       | 635010029  | asuinpaikat                 | kivikautinen                                 |
| Pälkäne     | 1205   | Onkkaala (Onkkaala) Tiillilä | 1000003216 | asuinpaikat                 | keskiaikainen, rautakautinen                 |
| Pälkäne     | 1206   | Rulja Kytövalnio             | 439010016  | asuinpaikat                 | kivikautinen                                 |
| Pälkäne     | 1209   | Aapo                         | 439010017  | asuinpaikat                 | kivikautinen                                 |
| Pälkäne     | 1210   | Pappila Pappila              | 1000003215 | asuinpaikat                 | historiallinen, keskiaikainen, rautakautinen |
| Pälkäne     | 1213   | Myttälän ent. kansakoulu     | 635010006  | kultti- ja tarinapaikat     | rautakautinen                                |
| Pälkäne     | 1225   | Ristiänmäki                  | 635010011  | hautapaikat                 | rautakautinen                                |
| Pälkäne     | 1227   | Myttälä                      | 635010004  | hautapaikat                 | rautakautinen                                |
| Pälkäne     | 1230   | Salminkallio                 | 439010028  | taide, muistomerkit         | kivikautinen, pronssikautinen                |
| Pälkäne     | 1231   | Kuivassalmi                  | 439010011  | asuinpaikat                 | kivikautinen                                 |
| Pälkäne     | 1234   | Uotila                       | 635010003  | hautapaikat                 | rautakautinen                                |
| Pälkäne     | 1236   | Kostianvirta                 | 635000001  | tapahtumapaikat             | historiallinen                               |
| Pälkäne     | 1268   | Hirvo                        | 635010001  | asuinpaikat                 | kivikautinen                                 |
| Pälkäne     | 1270   | Vehkasaari                   | 439010013  | hautapaikat                 | varhaismetallikautinen                       |
| Pälkäne     | 1275   | Lehmisaari Uhrikallio        | 439010026  | kivirakenteet               | ajottamaton                                  |
| Pälkäne     | 1277   | Rautia                       | 439010018  | asuinpaikat                 | kivikautinen                                 |
| Pälkäne     | 1280   | Lahtinen                     | 635010002  | asuinpaikat                 | kivikautinen                                 |
| Pälkäne     | 1285   | Niemi                        | 439010019  | asuinpaikat                 | kivikautinen                                 |
| Pälkäne     | 1287   | Niemi Pääskyslahti           | 439010020  | asuinpaikat                 | kivikautinen                                 |
| Pälkäne     | 1288   | Mallasvesi Karhunsalo        | 1000001994 | asuinpaikat                 | historiallinen                               |
| Pälkäne     | 1293   | Aimälä Huhdanniemi           | 1000001976 | työ- ja valmistuspaikat     | historiallinen                               |
| Pälkäne     | 1296   | Alho                         | 439010003  | kivirakenteet               | ajottamaton                                  |
| Pälkäne     | 1300   | Klemola                      | 1000024444 | raaka-aineen hankintapaikat | historiallinen                               |

| Kunta     | Numero | Nimi                        | Tunnus     | Tyyppi                      | Ajoitus                        |
|-----------|--------|-----------------------------|------------|-----------------------------|--------------------------------|
| Päikäne   | 1301   | Puoliväinsaari              | 635010033  | asuinpaikat                 | kivikautinen, pronssikautinen  |
| Päikäne   | 1302   | Liessaari                   | 635010038  | asuinpaikat                 | kivikautinen                   |
| Päikäne   | 1305   | Mustalahki                  | 635010034  | kivirakenteet               | ajoittamaton                   |
| Päikäne   | 1309   | Lassila                     | 635010016  | kultti- ja tarinapaikat     | rautakautinen                  |
| Päikäne   | 1312   | Nikunen Kärkivainio         | 439010014  | asuinpaikat                 | kivikautinen                   |
| Päikäne   | 1315   | Vanha kalkkikaivos          | 1000002653 | raaka-aineen hankintapaikat | historiallinen                 |
| Päikäne   | 1317   | Mallasvesi Niusalo 2        | 1000001993 | kivirakenteet               | historiallinen                 |
| Päikäne   | 1318   | Niusalo                     | 635010025  | kivirakenteet               | rautakautinen                  |
| Päikäne   | 1319   | Ylinen                      | 635010017  | hautapaikat                 | rautakautinen                  |
| Päikäne   | 1323   | Värilä Hinnimäki            | 635010018  | hautapaikat                 | rautakautinen                  |
| Päikäne   | 1325   | Tinnonmäki                  | 635010022  | kivirakenteet               | ajoittamaton                   |
| Päikäne   | 1326   | Lahdenniemi Pakaraisenniemi | 439010025  | asuinpaikat                 | kivikautinen                   |
| Päikäne   | 1331   | Ruokola (Ruokola)           | 1000024448 | muinajäännösryhmät          | historiallinen, rautakautinen  |
| Päikäne   | 1335   | Isomäki                     | 439010027  | kivirakenteet               | historiallinen                 |
| Päikäne   | 1342   | Kaitamo                     | 635010019  | kivirakenteet               | rautakautinen                  |
| Päikäne   | 1347   | Kotila                      | 635010021  | kivirakenteet               | ajoittamaton                   |
| Päikäne   | 1355   | Suoniemi                    | 635010035  | asuinpaikat                 | kivikautinen                   |
| Päikäne   | 1356   | Kantolan kärki              | 439010022  | asuinpaikat                 | kivikautinen                   |
| Päikäne   | 1357   | Niemi-Mikkola               | 635010027  | kivirakenteet               | rautakautinen                  |
| Päikäne   | 1359   | Kataja                      | 1000019707 | asuinpaikat                 | rautakautinen                  |
| Päikäne   | 1361   | Unnaanmäentie               | 1000027602 | kulkuväylät                 | historiallinen                 |
| Päikäne   | 1363   | Niinikoski                  | 635010023  | kivirakenteet               | ajoittamaton                   |
| Päikäne   | 1364   | Ahtiala                     | 635010020  | kultti- ja tarinapaikat     | rautakautinen                  |
| Päikäne   | 1365   | Laitikkala                  | 1000027599 | asuinpaikat                 | historiallinen                 |
| Päikäne   | 1368   | Unnaanmäki                  | 635010026  | kultti- ja tarinapaikat     | rautakautinen                  |
| Päikäne   | 1369   | Suttinen                    | 635010032  | asuinpaikat                 | kivikautinen                   |
| Päikäne   | 1372   | Heikkilä                    | 635010030  | asuinpaikat                 | kivikautinen                   |
| Päikäne   | 1377   | Kokkostonkärki              | 635010024  | kivirakenteet               | rautakautinen                  |
| Päikäne   | 1381   | Myllyoja                    | 635010031  | asuinpaikat                 | kivikautinen                   |
| Ruovesi   | 94     | Visuvesi YläJarkko          | 1000006143 | puolustusvarustukset        | historiallinen                 |
| Ruovesi   | 96     | Värkiniemi 2                | 1000017123 | asuinpaikat                 | kivikautinen                   |
| Ruovesi   | 97     | Värkiniemi 1                | 1000017122 | asuinpaikat                 | kivikautinen                   |
| Ruovesi   | 98     | Ala-Jarkko                  | 702010014  | asuinpaikat                 | kivikautinen                   |
| Ruovesi   | 99     | Koukkari                    | 702010013  | asuinpaikat                 | kivikautinen                   |
| Ruovesi   | 100    | Pusunvuolle                 | 1000024476 | puolustusvarustukset        | moderni                        |
| Ruovesi   | 102    | Vuolenniemi                 | 1000016529 | asuinpaikat                 | kivikautinen                   |
| Ruovesi   | 103    | Kilvensaari NE              | 702010018  | hautapaikat                 | pronssikautinen, rautakautinen |
| Ruovesi   | 104    | Kautionniemi A              | 702010021  | hautapaikat                 | pronssikautinen, rautakautinen |
| Ruovesi   | 105    | Kautionniemi B              | 702010022  | hautapaikat                 | pronssikautinen, rautakautinen |
| Ruovesi   | 108    | Pöykkysaari                 | 702010032  | hautapaikat                 | pronssikautinen, rautakautinen |
| Ruovesi   | 109    | Kilvensaari S               | 702010017  | hautapaikat                 | pronssikautinen, rautakautinen |
| Ruovesi   | 110    | Kilvensaari SE              | 702010019  | kivirakenteet               | esihistoriallinen              |
| Ruovesi   | 111    | Sohvanniemi                 | 702010020  | hautapaikat                 | pronssikautinen, rautakautinen |
| Ruovesi   | 112    | Pilkanniemi                 | 702010006  | hautapaikat                 | varhaismetallikautinen         |
| Ruovesi   | 113    | Kautionniemi C              | 702010033  | kivirakenteet               | esihistoriallinen              |
| Ruovesi   | 114    | Iso Murtosaari              | 702010016  | kivirakenteet               | historiallinen                 |
| Ruovesi   | 115    | Vähä Murtosaari             | 702010015  | asuinpaikat                 | kivikautinen                   |
| Ruovesi   | 116    | Huiniemi 1                  | 1000024450 | asuinpaikat                 | kivikautinen                   |
| Ruovesi   | 117    | Ylistalo                    | 702010010  | asuinpaikat                 | kivikautinen                   |
| Ruovesi   | 118    | Aijänniemi                  | 702010011  | asuinpaikat                 | kivikautinen                   |
| Ruovesi   | 119    | Aijänniemen varustukset     | 1000002000 | puolustusvarustukset        | historiallinen                 |
| Ruovesi   | 120    | Majasaari                   | 702010007  | asuinpaikat                 | kivikautinen, pronssikautinen  |
| Ruovesi   | 121    | Kaivoksen kanava            | 702010009  | kivirakenteet               | esihistoriallinen              |
| Ruovesi   | 122    | Majasaaren kiuas            | 702010008  | kivirakenteet               | ajoittamaton                   |
| Ruovesi   | 123    | Pyssyniemi                  | 702010031  | hautapaikat                 | pronssikautinen, rautakautinen |
| Ruovesi   | 124    | Säänsniemi                  | 1000002762 | asuinpaikat                 | kivikautinen                   |
| Ruovesi   | 131    | Mustasaari                  | 702010035  | hautapaikat                 | pronssikautinen, rautakautinen |
| Ruovesi   | 133    | Valkoienlammi               | 1000025410 | työ- ja valmistuspaikat     | historiallinen                 |
| Ruovesi   | 140    | Svinkisalmi 2               | 1000006730 | työ- ja valmistuspaikat     | historiallinen                 |
| Ruovesi   | 141    | Svinkisalmi                 | 1000006729 | puolustusvarustukset        | historiallinen                 |
| Ruovesi   | 142    | Aittolahti                  | 1000000327 | asuinpaikat                 | kivikautinen                   |
| Ruovesi   | 143    | Kiviuvori E                 | 1000006728 | työ- ja valmistuspaikat     | historiallinen                 |
| Ruovesi   | 146    | Lammassahti                 | 1000024464 | asuinpaikat                 | kivikautinen                   |
| Ruovesi   | 148    | Mustaniemi                  | 1000024470 | asuinpaikat                 | kivikautinen                   |
| Ruovesi   | 152    | Uitoslahti                  | 702010026  | kivirakenteet               | historiallinen                 |
| Ruovesi   | 154    | Mustajärvi torppa 2         | 1000017676 | asuinpaikat                 | historiallinen                 |
| Ruovesi   | 155    | Mustajärvi torppa 3         | 1000017677 | asuinpaikat                 | historiallinen                 |
| Ruovesi   | 157    | Lapinkanta                  | 702010005  | asuinpaikat                 | kivikautinen                   |
| Ruovesi   | 158    | Lapinlahti                  | 702010004  | asuinpaikat                 | kivikautinen                   |
| Ruovesi   | 159    | Sotkansaari                 | 702010025  | hautapaikat                 | varhaismetallikautinen         |
| Ruovesi   | 160    | Mustajärvi                  | 1000017671 | asuinpaikat                 | historiallinen                 |
| Ruovesi   | 162    | Oranniemi                   | 1000024472 | asuinpaikat                 | kivikautinen                   |
| Ruovesi   | 165    | Koljonsaari                 | 702010030  | asuinpaikat                 | kivikautinen                   |
| Ruovesi   | 167    | ItäSotka                    | 702010034  | hautapaikat                 | varhaismetallikautinen         |
| Ruovesi   | 168    | Takalahti                   | 1000024481 | asuinpaikat                 | kivikautinen                   |
| Ruovesi   | 172    | Lylyniemi                   | 1000024469 | asuinpaikat                 | kivikautinen                   |
| Ruovesi   | 177    | Iso Siikonen                | 702010029  | hautapaikat                 | varhaismetallikautinen         |
| Ruovesi   | 186    | Hanho-Majaniemi             | 1000024449 | asuinpaikat                 | kivikautinen                   |
| Ruovesi   | 187    | Majaniemi B                 | 702010028  | kivirakenteet               | esihistoriallinen              |
| Ruovesi   | 210    | Laivaranta 1                | 702010036  | asuinpaikat                 | kivikautinen                   |
| Ruovesi   | 217    | Kautunharju 1               | 1000004420 | asuinpaikat                 | kivikautinen                   |
| Ruovesi   | 218    | Kautunharju 2               | 1000006732 | työ- ja valmistuspaikat     | historiallinen                 |
| Ruovesi   | 219    | Kauttu                      | 1000006725 | asuinpaikat                 | historiallinen                 |
| Ruovesi   | 220    | Rajalahti Pakka             | 1000007520 | asuinpaikat                 | historiallinen                 |
| Ruovesi   | 221    | Lukonokka                   | 1000024468 | puolustusvarustukset        | moderni                        |
| Ruovesi   | 224    | Ruhala 2                    | 1000006727 | puolustusvarustukset        | historiallinen                 |
| Ruovesi   | 226    | Ruhala 3                    | 1000024477 | kulkuväylät                 | historiallinen                 |
| Ruovesi   | 228    | Pihlajalahti                | 1000017983 | asuinpaikat                 | historiallinen                 |
| Ruovesi   | 231    | Loilovuori                  | 702010027  | asuinpaikat                 | kivikautinen                   |
| Ruovesi   | 232    | Rajala                      | 1000007522 | työ- ja valmistuspaikat     | historiallinen                 |
| Ruovesi   | 233    | Ahvenjärvi                  | 1000025395 | työ- ja valmistuspaikat     | historiallinen                 |
| Ruovesi   | 234    | Lapinniemi                  | 702010024  | muinajäännösryhmät          | moniperiodinen                 |
| Ruovesi   | 235    | Majaniemi A                 | 702010003  | kivirakenteet               | ajoittamaton                   |
| Ruovesi   | 238    | Svälähti                    | 1000024480 | asuinpaikat                 | kivikautinen                   |
| Ruovesi   | 239    | Salonsaari                  | 702010002  | asuinpaikat                 | kivikautinen                   |
| Ruovesi   | 241    | Kontuniemi                  | 1000024460 | asuinpaikat                 | kivikautinen                   |
| Ruovesi   | 245    | Kompanjärvi                 | 1000024459 | asuinpaikat                 | kivikautinen                   |
| Ruovesi   | 246    | Jokiranta                   | 702010023  | asuinpaikat                 | kivikautinen                   |
| Ruovesi   | 255    | Jaakonsaari                 | 702010001  | asuinpaikat                 | kivikautinen                   |
| Ruovesi   | 256    | Hekkapera 1                 | 1000006048 | asuinpaikat                 | kivikautinen                   |
| Ruovesi   | 257    | Hekkapera 2                 | 1000006049 | asuinpaikat                 | kivikautinen                   |
| Ruovesi   | 262    | Muroleenkoski 1             | 1000006050 | asuinpaikat                 | kivikautinen                   |
| Ruovesi   | 265    | Muroleenkoski 2             | 1000006724 | puolustusvarustukset        | historiallinen                 |
| Ruovesi   | 266    | Kuivajärvi                  | 1000024463 | työ- ja valmistuspaikat     | historiallinen                 |
| Ruovesi   | 268    | Uniniemi                    | 1000006336 | asuinpaikat                 | kivikautinen                   |
| Ruovesi   | 269    | Jalo                        | 2130       | alusten hylät               | historiallinen                 |
| Ruovesi   | 271    | Lietsaari 1                 | 1000006334 | asuinpaikat                 | kivikautinen                   |
| Ruovesi   | 273    | Murronvainio 2              | 1000006052 | asuinpaikat                 | kivikautinen                   |
| Ruovesi   | 274    | Murronvainio 1              | 1000006051 | asuinpaikat                 | kivikautinen                   |
| Sastamala | 427    | Sävin Majamaa 2             | 1000014712 | asuinpaikat                 | kivikautinen                   |
| Sastamala | 433    | Sävin Majamaa 1             | 1000014711 | asuinpaikat                 | kivikautinen                   |
| Sastamala | 457    | Myllymäki 2                 | 772010007  | asuinpaikat                 | kivikautinen                   |
| Sastamala | 459    | Lähteenmäki 2               | 1000014710 | asuinpaikat                 | kivikautinen                   |
| Sastamala | 466    | Kukkula                     | 772010006  | asuinpaikat                 | kivikautinen                   |
| Sastamala | 470    | Kotajoki                    | 1000014707 | asuinpaikat                 | kivikautinen                   |
| Sastamala | 471    | Törmä 2                     | 1000014703 | asuinpaikat                 | kivikautinen                   |
| Sastamala | 477    | Törmä                       | 772010005  | asuinpaikat                 | kivikautinen                   |



| Kunta     | Numero | Nimi                      | Tunnus     | Tyyppi                  | Ajoitus          |
|-----------|--------|---------------------------|------------|-------------------------|------------------|
| Sastamala | 496    | Hujulahti                 | 1000014709 | asuinpaikat             | kivikautinen     |
| Sastamala | 497    | Taipaleenjoki 2           | 1000011502 | työ- ja valmistuspaikat | historiallinen   |
| Sastamala | 501    | Taipaleenjoki 1           | 1000011501 | työ- ja valmistuspaikat | historiallinen   |
| Sastamala | 503    | Taipale (Märkätaipale)    | 1000011482 | asuinpaikat             | historiallinen   |
| Sastamala | 510    | Mäkitalo                  | 1000007427 | asuinpaikat             | kivikautinen     |
| Sastamala | 511    | Ikamo                     | 1000014708 | asuinpaikat             | kivikautinen     |
| Sastamala | 512    | Majamaa                   | 1000007431 | asuinpaikat             | kivikautinen     |
| Sastamala | 514    | Leppälampi                | 1000011471 | asuinpaikat             | historiallinen   |
| Sastamala | 551    | Koivuniemi                | 1000011470 | asuinpaikat             | historiallinen   |
| Sastamala | 552    | Oravainen                 | 1000011468 | asuinpaikat             | kivikautinen     |
| Sastamala | 557    | Heikkilä                  | 1000011467 | asuinpaikat             | kivikautinen     |
| Sastamala | 558    | Karimaa                   | 772010004  | asuinpaikat             | kivikautinen     |
| Sastamala | 559    | Hyytiälä Pohjanen         | 1000017888 | asuinpaikat             | historiallinen   |
| Sastamala | 565    | Kirkko-oja                | 1000011465 | kulkuväylät             | historiallinen   |
| Sastamala | 566    | Pohjakylä                 | 1000011462 | asuinpaikat             | historiallinen   |
| Sastamala | 567    | Suodenniemen vanha kirkko | 1000011466 | kirkkorakenteet         | historiallinen   |
| Sastamala | 571    | Pukka                     | 1000007386 | asuinpaikat             | kivikautinen     |
| Sastamala | 572    | Luodonmäki 1              | 1000011463 | asuinpaikat             | kivikautinen     |
| Sastamala | 575    | Luodonmäki 2              | 1000024546 | maarakenteet            | historiallinen   |
| Sastamala | 579    | Soila (Suodenniemi)       | 1000011464 | asuinpaikat             | historiallinen   |
| Sastamala | 583    | Kittilä                   | 1000011461 | asuinpaikat             | historiallinen   |
| Sastamala | 586    | Murto Kökkö               | 1000017883 | asuinpaikat             | historiallinen   |
| Sastamala | 588    | VähäHoivanen              | 493010010  | asuinpaikat             | kivikautinen     |
| Sastamala | 589    | Valkoja                   | 1000002349 | asuinpaikat             | kivikautinen     |
| Sastamala | 591    | Kanni                     | 772010003  | asuinpaikat             | kivikautinen     |
| Sastamala | 592    | Myllytokee                | 1000011499 | työ- ja valmistuspaikat | historiallinen   |
| Sastamala | 594    | Pajuniemi                 | 1000011459 | asuinpaikat             | historiallinen   |
| Sastamala | 595    | Murto Husari Paunu        | 1000017882 | asuinpaikat             | historiallinen   |
| Sastamala | 596    | Jalkavala                 | 1000011460 | asuinpaikat             | historiallinen   |
| Sastamala | 597    | Uusi-Kulku                | 772010002  | asuinpaikat             | kivikautinen     |
| Sastamala | 601    | Sarkavainio               | 493010004  | asuinpaikat             | kivikautinen     |
| Sastamala | 603    | Pälä A ja B               | 1000000657 | asuinpaikat             | kivikautinen     |
| Sastamala | 605    | Kouraniemi                | 1000011458 | asuinpaikat             | historiallinen   |
| Sastamala | 606    | Santamäki                 | 493010009  | asuinpaikat             | kivikautinen     |
| Sastamala | 612    | Iso-Hustu                 | 1000002350 | asuinpaikat             | kivikautinen     |
| Sastamala | 614    | Aijölä                    | 1000011457 | asuinpaikat             | kivikautinen     |
| Sastamala | 615    | Koivula                   | 254010003  | asuinpaikat             | kivikautinen     |
| Sastamala | 617    | Majamaa                   | 254010006  | asuinpaikat             | kivikautinen     |
| Sastamala | 618    | Myllymaa 2                | 1000011497 | työ- ja valmistuspaikat | historiallinen   |
| Sastamala | 621    | Kivikkola                 | 772010001  | asuinpaikat             | kivikautinen     |
| Sastamala | 624    | Hyytiälä                  | 1000017877 | asuinpaikat             | historiallinen   |
| Sastamala | 626    | Paavola                   | 493010005  | asuinpaikat             | kivikautinen     |
| Sastamala | 627    | Heinäkoski                | 1000002325 | asuinpaikat             | kivikautinen     |
| Sastamala | 634    | Kuusjärvi                 | 493010012  | asuinpaikat             | kivikautinen     |
| Sastamala | 636    | Myllymäki                 | 493010011  | asuinpaikat             | kivikautinen     |
| Sastamala | 637    | Kiilin Paista             | 254010004  | kivirakenteet           | ajoittamaton     |
| Sastamala | 640    | Peltomäki                 | 1000002294 | asuinpaikat             | kivikautinen     |
| Sastamala | 642    | Alhakoski                 | 1000011488 | työ- ja valmistuspaikat | historiallinen   |
| Sastamala | 652    | Mierola Haapimäki         | 1000017863 | asuinpaikat             | historiallinen   |
| Sastamala | 659    | Impivaara                 | 1000002281 | asuinpaikat             | kivikautinen     |
| Sastamala | 662    | Selkee Hiitu              | 1000017855 | asuinpaikat             | historiallinen   |
| Sastamala | 665    | Tervahaudanmäki           | 493010008  | asuinpaikat             | kivikautinen     |
| Sastamala | 667    | Nikkari                   | 1000018790 | asuinpaikat             | kivikautinen     |
| Sastamala | 668    | Kantola 2                 | 1000024504 | asuinpaikat             | kivikautinen     |
| Sastamala | 669    | Leppäniemi 1              | 1000024542 | kivirakenteet           | historiallinen   |
| Sastamala | 670    | Kantola 1                 | 1000024503 | asuinpaikat             | kivikautinen     |
| Sastamala | 671    | Mouhijärven Vanhakirkko   | 1000017892 | kirkkorakenteet         | historiallinen   |
| Sastamala | 672    | Kantola 3                 | 1000024505 | asuinpaikat             | kivikautinen     |
| Sastamala | 673    | Virta                     | 1000024578 | asuinpaikat             | kivikautinen     |
| Sastamala | 674    | Rämi                      | 493010007  | asuinpaikat             | kivikautinen     |
| Sastamala | 677    | Nivuniemi                 | 1000002280 | asuinpaikat             | kivikautinen     |
| Sastamala | 678    | Hannula                   | 493010013  | asuinpaikat             | kivikautinen     |
| Sastamala | 681    | Kuusela                   | 1000002295 | asuinpaikat             | kivikautinen     |
| Sastamala | 682    | Selkee N                  | 1000024575 | asuinpaikat             | kivikautinen     |
| Sastamala | 684    | Härkihaka                 | 1000002298 | asuinpaikat             | kivikautinen     |
| Sastamala | 686    | Selkeen kartano           | 1000006712 | asuinpaikat             | historiallinen   |
| Sastamala | 690    | Eskola Ranta-Hujo         | 1000024566 | asuinpaikat             | historiallinen   |
| Sastamala | 692    | Selkee                    | 493010006  | kivirakenteet           | historiallinen   |
| Sastamala | 695    | Myllyoja                  | 1000006713 | työ- ja valmistuspaikat | historiallinen   |
| Sastamala | 698    | Vestola 2                 | 1000018794 | asuinpaikat             | kivikautinen     |
| Sastamala | 699    | Vestola                   | 1000017866 | asuinpaikat             | historiallinen   |
| Sastamala | 700    | Tervämäki                 | 1000017868 | asuinpaikat             | historiallinen   |
| Sastamala | 702    | Hanhilahti                | 1000002297 | asuinpaikat             | kivikautinen     |
| Sastamala | 704    | Lähdeniemi                | 1000011453 | asuinpaikat             | kivikautinen     |
| Sastamala | 707    | Eskola                    | 1000017867 | asuinpaikat             | historiallinen   |
| Sastamala | 708    | Yliskallio                | 1000017869 | asuinpaikat             | historiallinen   |
| Sastamala | 709    | Oriinmoisio               | 1000011456 | asuinpaikat             | kivikautinen     |
| Sastamala | 710    | Selkee Ilomäki            | 1000017850 | asuinpaikat             | historiallinen   |
| Sastamala | 713    | Mustianoja                | 1000017842 | asuinpaikat             | historiallinen   |
| Sastamala | 714    | Putaja/Vähälähteenmäki    | 1000000652 | asuinpaikat             | kivikautinen     |
| Sastamala | 715    | Tisala                    | 1000017841 | asuinpaikat             | historiallinen   |
| Sastamala | 718    | Kallio                    | 1000002296 | asuinpaikat             | kivikautinen     |
| Sastamala | 721    | Irola                     | 1000017843 | asuinpaikat             | historiallinen   |
| Sastamala | 728    | Häijä                     | 1000017838 | asuinpaikat             | historiallinen   |
| Sastamala | 730    | Saarenmaa                 | 1000011452 | asuinpaikat             | kivikautinen     |
| Sastamala | 733    | Pohjola                   | 1000002356 | asuinpaikat             | kivikautinen     |
| Sastamala | 734    | Tupurla                   | 1000017837 | asuinpaikat             | historiallinen   |
| Sastamala | 735    | Saikkala                  | 1000017839 | asuinpaikat             | historiallinen   |
| Sastamala | 736    | Vuorainen                 | 493010003  | asuinpaikat             | historiallinen   |
| Sastamala | 737    | Tiainen                   | 493010002  | asuinpaikat             | kivikautinen     |
| Sastamala | 740    | Alasarkki                 | 1000002351 | asuinpaikat             | kivikautinen     |
| Sastamala | 741    | Tiainen 2                 | 1000002355 | asuinpaikat             | kivikautinen     |
| Sastamala | 743    | Hangaslahti               | 1000006714 | puolustusvarustukset    | historiallinen   |
| Sastamala | 744    | Rienilän teillipaikka     | 1000017893 | tapahtumapaikat         | historiallinen   |
| Sastamala | 751    | Pynnokka                  | 1000002354 | asuinpaikat             | kivikautinen     |
| Sastamala | 753    | Lampinen                  | 1000017840 | asuinpaikat             | historiallinen   |
| Sastamala | 755    | Rienilä (Rienilä)         | 1000017836 | asuinpaikat             | historiallinen   |
| Sastamala | 761    | Pukurinokka               | 493010001  | asuinpaikat             | kivikautinen     |
| Sastamala | 764    | Ryömälä                   | 1000017833 | asuinpaikat             | historiallinen   |
| Sastamala | 766    | Hermala                   | 1000017834 | asuinpaikat             | historiallinen   |
| Sastamala | 771    | Ala-Valkama               | 1000002353 | asuinpaikat             | kivikautinen     |
| Sastamala | 774    | Halla                     | 1000002352 | asuinpaikat             | kivikautinen     |
| Sastamala | 775    | Valkamala                 | 1000017835 | asuinpaikat             | historiallinen   |
| Sastamala | 777    | Salmi                     | 1000017832 | asuinpaikat             | historiallinen   |
| Sastamala | 781    | Ristivuori                | 1000002357 | asuinpaikat             | kivikautinen     |
| Sastamala | 782    | Silvola                   | 254010011  | asuinpaikat             | kivikautinen     |
| Sastamala | 789    | Kaunismäki                | 254010005  | asuinpaikat             | kivikautinen     |
| Sastamala | 790    | Niemelä                   | 254010007  | asuinpaikat             | kivikautinen     |
| Sastamala | 794    | Linkkitorninmäki          | 254010012  | kivirakenteet           | eshistoriallinen |
| Sastamala | 796    | Piikkiälänlahti           | 1000002358 | asuinpaikat             | kivikautinen     |
| Sastamala | 826    | Santalaita                | 254010001  | asuinpaikat             | kivikautinen     |
| Sastamala | 854    | Seppälä                   | 254010013  | kivirakenteet           | ajoittamaton     |
| Sastamala | 861    | Yli-Jaara                 | 254010009  | asuinpaikat             | kivikautinen     |
| Sastamala | 865    | Jaaranjoki Honkanen       | 1000024499 | työ- ja valmistuspaikat | historiallinen   |
| Sastamala | 869    | Honkanen                  | 254010010  | asuinpaikat             | kivikautinen     |
| Sastamala | 885    | Uusi-Jaara                | 254010002  | asuinpaikat             | kivikautinen     |
| Sastamala | 892    | Harsu                     | 1000007531 | työ- ja valmistuspaikat | historiallinen   |

| Kunta     | Numero | Nimi  | Tunnus     | Tyyppi                  | Ajoitus                        |
|-----------|--------|---|------------|-------------------------|--------------------------------|
| Sastamala | 893    | Rautatiealue 3                                | 912010054  | asuipaikat              | rautakautinen                  |
| Sastamala | 895    | Rautatiealue 2                                | 912010053  | hautapaikat             | rautakautinen                  |
| Sastamala | 898    | Rautatiealue 1                                | 912010052  | hautapaikat             | rautakautinen                  |
| Sastamala | 899    | Louhiinna-Kotiranta                           | 912010032  | muinajäännösryhmät      | rautakautinen                  |
| Sastamala | 900    | Lautatarha                                    | 912010051  | asuipaikat              | rautakautinen                  |
| Sastamala | 901    | Tulonen                                       | 912010031  | hautapaikat             | rautakautinen                  |
| Sastamala | 904    | Tuomisto 2                                    | 912010050  | kirvakeeteet            | rautakautinen                  |
| Sastamala | 920    | Torstinmäentie                                | 912010070  | kirvakeeteet            | ajoittamaton                   |
| Sastamala | 922    | Souko   | 254010008  | asuipaikat              | kivikautinen                   |
| Sastamala | 927    | Myllyvainio                                   | 912010066  | asuipaikat              | kivikautinen                   |
| Sastamala | 930    | Runkka  | 912010045  | asuipaikat              | kivikautinen                   |
| Sastamala | 936    | Kiurala Koliskangas                           | 1000002025 | työ- ja valmistuspaikat | historiallinen                 |
| Sastamala | 940    | Kuutinlahti                                   | 912010060  | muinajäännösryhmät      | kivikautinen                   |
| Sastamala | 944    | Ikossaari                                     | 912010033  | kirvakeeteet            | pronssikautinen, rautakautinen |
| Sastamala | 950    | Järventaka (Järventaka)                       | 1000002033 | asuipaikat              | historiallinen                 |
| Sastamala | 956    | Koski (Teukku)                                | 1000002034 | asuipaikat              | historiallinen                 |
| Sastamala | 957    | Vohtiniemi                                    | 912010061  | asuipaikat              | kivikautinen                   |
| Sastamala | 959    | Hulttisen lossi                               | 912010039  | asuipaikat              | kivikautinen                   |
| Sastamala | 960    | Koski Koskenoja                               | 1000002023 | työ- ja valmistuspaikat | historiallinen                 |
| Sastamala | 962    | Koirakallio                                   | 912010038  | hautapaikat             | rautakautinen                  |
| Sastamala | 970    | Iso-Hisso                                     | 912010062  | asuipaikat              | kivikautinen                   |
| Sastamala | 971    | Hiidenvainio                                  | 912010041  | kirvakeeteet            | ajoittamaton                   |
| Sastamala | 973    | Hietala                                       | 1000024488 | asuipaikat              | kivikautinen                   |
| Sastamala | 976    | Kuutin Selkäsaari 1                           | 912010034  | asuipaikat              | kivikautinen                   |
| Sastamala | 977    | Parisaaret E                                  | 912010055  | kirvakeeteet            | pronssikautinen, rautakautinen |
| Sastamala | 978    | Parisaaret                                    | 912010035  | asuipaikat              | kivikautinen                   |
| Sastamala | 979    | Kuutin Selkäsaari 2                           | 912010047  | kirvakeeteet            | ajoittamaton                   |
| Sastamala | 982    | Ohriniemi                                     | 912010048  | hautapaikat             | rautakautinen                  |
| Sastamala | 983    | Hiilennokka                                   | 912010037  | kirvakeeteet            | rautakautinen                  |
| Sastamala | 988    | Jokipohja                                     | 912010030  | kirvakeeteet            | ajoittamaton                   |
| Sastamala | 1002   | Kuoppalainen                                  | 988010005  | asuipaikat              | kivikautinen                   |
| Sastamala | 1007   | Vallinmaa                                     | 912010019  | kirvakeeteet            | rautakautinen                  |
| Sastamala | 1008   | Katajisto                                     | 912010063  | kirvakeeteet            | ajoittamaton                   |
| Sastamala | 1012   | Vannelan lato                                 | 912010029  | kirvakeeteet            | rautakautinen                  |
| Sastamala | 1018   | Palosen hiekkakuoppa                          | 912010036  | asuipaikat              | kivikautinen                   |
| Sastamala | 1025   | Karila  | 912010059  | kirvakeeteet            | rautakautinen                  |
| Sastamala | 1027   | Karkun Hiidenmäki                             | 912010043  | hautapaikat             | rautakautinen                  |
| Sastamala | 1029   | Kiimajärvi E 2                                | 1000003670 | asuipaikat              | kivikautinen                   |
| Sastamala | 1030   | Kiimajärvi E 1                                | 1000003669 | asuipaikat              | kivikautinen                   |
| Sastamala | 1031   | Pentti  | 912010044  | puolustusvarustukset    | rautakautinen                  |
| Sastamala | 1032   | Koivula                                       | 912010065  | asuipaikat              | kivikautinen                   |
| Sastamala | 1033   | Sastamalan kirkko                             | 1000014808 | kirvakeeteet            | keskiaikainen                  |
| Sastamala | 1034   | Karkun Ristimäki                              | 912010028  | kirvakeeteet            | rautakautinen                  |
| Sastamala | 1035   | Sastamalan vanha kirkko III                   | 912010056  | hautapaikat             | rautakautinen                  |
| Sastamala | 1036   | Sastamalan kirkon vier                        | 1000002027 | asuipaikat              | historiallinen                 |
| Sastamala | 1037   | Sastamalan vanha kirkko II                    | 912010026  | kirvakeeteet            | rautakautinen                  |
| Sastamala | 1038   | Tapulimäki                                    | 912010057  | hautapaikat             | rautakautinen                  |
| Sastamala | 1039   | Haapaniemi                                    | 1000007539 | asuipaikat              | historiallinen                 |
| Sastamala | 1040   | Uuramo  | 912010064  | asuipaikat              | kivikautinen                   |
| Sastamala | 1041   | Sastamalan vanha kirkko I (Kirkkovainionmäki) | 912010025  | muinajäännösryhmät      | rautakautinen                  |
| Sastamala | 1042   | Mäkelä 3                                      | 1000006845 | asuipaikat              | historiallinen                 |
| Sastamala | 1043   | Karkunkylä (Karkku By)                        | 1000021381 | asuipaikat              | historiallinen, rautakautinen  |
| Sastamala | 1044   | Haapaniemi yksittäistalo                      | 1000017621 | asuipaikat              | historiallinen                 |
| Sastamala | 1045   | Mäkelä 1                                      | 1000003671 | asuipaikat              | kivikautinen                   |
| Sastamala | 1046   | Kankaanmäki                                   | 912010058  | asuipaikat              | kivikautinen                   |
| Sastamala | 1047   | Mäkelän haka                                  | 1000006853 | kirvakeeteet            | historiallinen                 |
| Sastamala | 1048   | Kirkkovainio                                  | 912010027  | hautapaikat             | rautakautinen                  |
| Sastamala | 1049   | Mäkelä 2                                      | 1000003672 | asuipaikat              | kivikautinen                   |
| Sastamala | 1053   | Hurula (Hurula)                               | 1000002028 | asuipaikat              | historiallinen                 |
| Sastamala | 1055   | Raipia  | 1000007538 | asuipaikat              | historiallinen                 |
| Sastamala | 1057   | Kiimajärven kaakkoispää                       | 1000003673 | asuipaikat              | kivikautinen                   |
| Sastamala | 1060   | Kärppälä (Kärppälä)                           | 1000002036 | asuipaikat              | historiallinen                 |
| Sastamala | 1061   | Levonlahti                                    | 912010042  | hautapaikat             | rautakautinen                  |
| Sastamala | 1064   | Hirvioja                                      | 1000024498 | asuipaikat              | kivikautinen                   |
| Sastamala | 1065   | Alanen  | 912010005  | asuipaikat              | rautakautinen                  |
| Sastamala | 1069   | Alanen 2                                      | 1000024583 | asuipaikat              | kivikautinen                   |
| Sastamala | 1070   | Rauhala                                       | 912010067  | asuipaikat              | kivikautinen                   |
| Sastamala | 1071   | Kotisuulinmäki                                | 1000007533 | työ- ja valmistuspaikat | historiallinen                 |
| Sastamala | 1072   | Vihattula (Vihattula)                         | 1000002031 | asuipaikat              | historiallinen                 |
| Sastamala | 1074   | Rautajoki                                     | 912010004  | muinajäännösryhmät      | rautakautinen                  |
| Sastamala | 1078   | Rajakallio                                    | 1000003486 | asuipaikat              | kivikautinen                   |
| Sastamala | 1080   | Humaloja (Humaloja)                           | 1000002029 | asuipaikat              | historiallinen                 |
| Sastamala | 1082   | Kalliala                                      | 912010010  | kirvakeeteet            | rautakautinen                  |
| Sastamala | 1084   | Tyrvään vanha kirkko                          | 912000001  | kirvakeeteet            | keskiaikainen                  |
| Sastamala | 1087   | Tyrvään vanha kirkko                          | 912010049  | asuipaikat              | rautakautinen                  |
| Sastamala | 1089   | Liuhalantie                                   | 1000019873 | asuipaikat              | kivikautinen                   |
| Sastamala | 1091   | Tyrvää Vanha pappila                          | 1000024577 | asuipaikat              | historiallinen                 |
| Sastamala | 1092   | Seppä   | 912010023  | kirvakeeteet            | ajoittamaton                   |
| Sastamala | 1094   | Vanhankirkkonniemi                            | 1000002026 | työ- ja valmistuspaikat | historiallinen                 |
| Sastamala | 1096   | Pulkki-Maijan kallio                          | 912010008  | asuipaikat              | kivikautinen                   |
| Sastamala | 1099   | Kaukolantie                                   | 1000019874 | asuipaikat              | kivikautinen                   |
| Sastamala | 1100   | Ekosaari                                      | 912010009  | asuipaikat              | kivikautinen                   |
| Sastamala | 1103   | Vinkkilän saha                                | 912010024  | kirvakeeteet            | ajoittamaton                   |
| Sastamala | 1108   | Rantavainionmäki                              | 912010007  | hautapaikat             | rautakautinen                  |
| Sastamala | 1112   | Kärppälä (Kärppälä) Vänni                     | 1000024524 | asuipaikat              | historiallinen                 |
| Sastamala | 1118   | Liekosaari                                    | 912010018  | hautapaikat             | rautakautinen                  |
| Sastamala | 1119   | Liekosaari 2                                  | 1000006199 | asuipaikat              | kivikautinen, pronssikautinen  |
| Sastamala | 1120   | Yli-Ritala                                    | 1000024579 | asuipaikat              | kivikautinen                   |
| Sastamala | 1121   | Uunimäki                                      | 1000007532 | asuipaikat              | historiallinen                 |
| Sastamala | 1122   | Leiniälä (Katara)                             | 1000002030 | asuipaikat              | historiallinen                 |
| Sastamala | 1123   | Vehmaanniemi                                  | 912010006  | kirvakeeteet            | rautakautinen                  |
| Sastamala | 1124   | Kankaanpää                                    | 1000003645 | asuipaikat              | kivikautinen                   |
| Sastamala | 1125   | Torra-Maijala                                 | 912010003  | hautapaikat             | rautakautinen                  |
| Sastamala | 1126   | Laukula                                       | 1000017706 | asuipaikat              | historiallinen                 |
| Sastamala | 1127   | Ekajoki                                       | 1000023145 | asuipaikat              | kivikautinen                   |
| Sastamala | 1128   | Kaisti  | 1000006198 | asuipaikat              | kivikautinen                   |
| Sastamala | 1129   | Roismala (Roismala) Hyrkki                    | 1000006422 | asuipaikat              | historiallinen                 |
| Sastamala | 1130   | Roismala (Roismala) Vilppala                  | 1000006429 | asuipaikat              | historiallinen                 |
| Sastamala | 1132   | Hiukkasaari                                   | 912010017  | puolustusvarustukset    | rautakautinen                  |
| Sastamala | 1134   | Vehmaa  | 1000017705 | asuipaikat              | historiallinen                 |
| Sastamala | 1135   | Santanummi                                    | 1000003646 | asuipaikat              | kivikautinen                   |
| Sastamala | 1137   | Kontinkenttä                                  | 1000019875 | asuipaikat              | kivikautinen                   |
| Sastamala | 1140   | Roismalan Ristimäki                           | 912010002  | kirvakeeteet            | rautakautinen                  |
| Sastamala | 1141   | Tuomisto                                      | 912010001  | kirvakeeteet            | rautakautinen                  |
| Sastamala | 1142   | Hartolankoski                                 | 1000004275 | asuipaikat              | kivikautinen                   |
| Sastamala | 1143   | Rukkonkangas                                  | 988010002  | asuipaikat              | kivikautinen                   |
| Sastamala | 1144   | Yli-Tuina                                     | 1000003647 | asuipaikat              | kivikautinen                   |
| Sastamala | 1146   | Papumäki                                      | 1000006200 | asuipaikat              | rautakautinen                  |
| Sastamala | 1147   | Ruotsilan Ketokallio 2                        | 1000006851 | kirvakeeteet            | ajoittamaton                   |
| Sastamala | 1148   | Ruotsilan Kallioketo 1                        | 1000006850 | asuipaikat              | historiallinen                 |
| Sastamala | 1149   | Nuutila                                       | 1000006434 | kirvakeeteet            | historiallinen                 |
| Sastamala | 1151   | Koskenhaka                                    | 988010003  | hautapaikat             | rautakautinen                  |
| Sastamala | 1152   | Korpinen                                      | 988010018  | asuipaikat              | kivikautinen                   |
| Sastamala | 1154   | Ketola  | 1000021372 | asuipaikat              | historiallinen                 |
| Sastamala | 1156   | Kulmuntila (Kulmuntila)                       | 1000006847 | asuipaikat              | historiallinen                 |
| Sastamala | 1157   | Kikkelänmäki Selven                           | 988010019  | hautapaikat             | rautakautinen                  |
| Sastamala | 1171   | Pakilansuo                                    | 1000006080 | asuipaikat              | kivikautinen, pronssikautinen  |

| Kunta     | Numero | Nimi                        | Tunnus     | Tyyppi                      | Ajoitus                        |
|-----------|--------|-----------------------------|------------|-----------------------------|--------------------------------|
| Sastamala | 1174   | Riihimäki                   | 988010004  | muinajäännösryhmät          | historiallinen, rautakautinen  |
| Sastamala | 1179   | Ylönoja                     | 1000003331 | asuipaikat                  | kivikautinen                   |
| Sastamala | 1182   | Mieolaanniemi               | 1000006848 | asuipaikat                  | historiallinen                 |
| Sastamala | 1200   | Jannimäki                   | 1000006846 | asuipaikat                  | historiallinen                 |
| Sastamala | 1216   | Isonojan pelto              | 988010001  | asuipaikat                  | kivikautinen                   |
| Sastamala | 1224   | Mottinen                    | 988010008  | asuipaikat                  | kivikautinen                   |
| Sastamala | 1226   | Kuninkaanlähde B            | 1000006852 | asuipaikat                  | historiallinen                 |
| Sastamala | 1228   | Teukkulan vuori             | 988010006  | asuipaikat                  | kivikautinen                   |
| Sastamala | 1246   | Houhjärvi                   | 912010021  | asuipaikat                  | kivikautinen                   |
| Sastamala | 1254   | Karusvuori 1                | 1000003332 | asuipaikat                  | kivikautinen                   |
| Sastamala | 1256   | Karusvuori 3                | 1000003649 | asuipaikat                  | kivikautinen                   |
| Sastamala | 1259   | Karusvuori 2                | 1000003333 | asuipaikat                  | kivikautinen                   |
| Sastamala | 1264   | Hossa 2                     | 1000003446 | asuipaikat                  | kivikautinen                   |
| Sastamala | 1266   | Hossa 1                     | 1000003425 | asuipaikat                  | kivikautinen                   |
| Sastamala | 1272   | Aetsänkylä W                | 1000003648 | asuipaikat                  | kivikautinen                   |
| Sastamala | 1274   | Voimalaitos 5               | 988010015  | asuipaikat                  | kivikautinen                   |
| Sastamala | 1279   | Ojanperä 1                  | 1000017642 | asuipaikat                  | historiallinen                 |
| Sastamala | 1283   | Tapiola (Tapiola)           | 1000002024 | asuipaikat                  | historiallinen                 |
| Sastamala | 1284   | Marckula                    | 988010016  | asuipaikat                  | kivikautinen                   |
| Sastamala | 1286   | Niemenmäki Hellilä          | 1000006453 | asuipaikat                  | historiallinen                 |
| Sastamala | 1295   | Lammelan hautausmaa         | 988010009  | puolustusvarustukset        | rautakautinen                  |
| Sastamala | 1298   | Järä                        | 988010017  | asuipaikat                  | kivikautinen                   |
| Sastamala | 1306   | Niemelä                     | 988010020  | muinajäännösryhmät          | rautakautinen                  |
| Sastamala | 1307   | Houhjärvi (Puuska)          | 1000017689 | asuipaikat                  | historiallinen                 |
| Sastamala | 1308   | Soiailä Kahilassuo          | 1000006148 | kivirakenteet               | historiallinen                 |
| Sastamala | 1310   | Tervaportti                 | 988010012  | asuipaikat                  | kivikautinen                   |
| Sastamala | 1311   | Houhjärvi (Hannula)         | 1000002037 | asuipaikat                  | historiallinen                 |
| Sastamala | 1313   | Aarikkala (Aarikkala)       | 1000006849 | asuipaikat                  | historiallinen                 |
| Sastamala | 1314   | Houhala rustholli           | 1000017683 | asuipaikat                  | historiallinen                 |
| Sastamala | 1324   | Pyhäniemi                   | 912010020  | kivirakenteet               | rautakautinen                  |
| Sastamala | 1358   | Sammalajoki Myllykoski      | 1000024573 | työ- ja valmistuspaikat     | historiallinen                 |
| Sastamala | 1362   | Sammalajoki (Sammalajoki)   | 1000024574 | asuipaikat                  | historiallinen                 |
| Sastamala | 1387   | Jokela                      | 912010069  | asuipaikat                  | kivikautinen                   |
| Sastamala | 1392   | Hikimoisio                  | 912010068  | asuipaikat                  | kivikautinen                   |
| Tampere   | 277    | Kapeenniemi                 | 837010044  | hautapaikat                 | varhaismetallikautinen         |
| Tampere   | 278    | Kapeenniemen kivilouhokset  | 1000018711 | raaka-aineen hankintapaikat | historiallinen                 |
| Tampere   | 279    | Kapeenniemen kivirakenteet  | 1000018709 | kivirakenteet               | moderni                        |
| Tampere   | 302    | Kapee                       | 1000024610 | kivirakenteet               | historiallinen                 |
| Tampere   | 320    | Metsäsiianmäki              | 837010047  | kivirakenteet               | ajottamaton                    |
| Tampere   | 329    | Kirvessaari                 | 837010049  | hautapaikat                 | pronssikautinen, rautakautinen |
| Tampere   | 345    | Myyrynsniemi                | 837010048  | hautapaikat                 | pronssikautinen, rautakautinen |
| Tampere   | 346    | Autiokorpi                  | 1000024582 | työ- ja valmistuspaikat     | historiallinen                 |
| Tampere   | 348    | Rimminlahti                 | 837010051  | asuipaikat                  | kivikautinen                   |
| Tampere   | 349    | Koivuneva                   | 1000024611 | työ- ja valmistuspaikat     | historiallinen                 |
| Tampere   | 358    | Paksula 1                   | 837010036  | asuipaikat                  | kivikautinen                   |
| Tampere   | 364    | Kontusaari                  | 837010046  | hautapaikat                 | pronssikautinen, rautakautinen |
| Tampere   | 417    | Koljonsaari                 | 837010045  | hautapaikat                 | pronssikautinen, rautakautinen |
| Tampere   | 442    | Teisko (Mustaniemi)         | 1000002006 | asuipaikat                  | historiallinen                 |
| Tampere   | 449    | Teisko (Taulaniemi)         | 1000002007 | asuipaikat                  | historiallinen                 |
| Tampere   | 472    | Teisko (Kuusniemi)          | 1000002005 | asuipaikat                  | historiallinen                 |
| Tampere   | 473    | Teisko Pohtola              | 1000011519 | asuipaikat                  | historiallinen                 |
| Tampere   | 478    | Teisko Nujunlantie          | 1000002002 | puolustusvarustukset        | historiallinen                 |
| Tampere   | 480    | Vattula Ylinen              | 1000011520 | asuipaikat                  | historiallinen                 |
| Tampere   | 485    | Lahdentauusta               | 1000011540 | työ- ja valmistuspaikat     | historiallinen                 |
| Tampere   | 498    | Värmälä Pirilä              | 1000011526 | asuipaikat                  | historiallinen                 |
| Tampere   | 500    | Piriläntie E                | 1000011514 | asuipaikat                  | kivikautinen                   |
| Tampere   | 513    | Valkeamäki                  | 1000011543 | kivirakenteet               | historiallinen                 |
| Tampere   | 623    | Myllymoisio                 | 1000018825 | työ- ja valmistuspaikat     | historiallinen                 |
| Tampere   | 628    | MessukyläRuovesi Sorila 3   | 1000018835 | kulkuväylät                 | historiallinen                 |
| Tampere   | 631    | MessukyläRuovesi Sorila 2   | 1000018834 | kulkuväylät                 | historiallinen                 |
| Tampere   | 632    | Palo (Pahlo) Rentto         | 1000018824 | asuipaikat                  | historiallinen                 |
| Tampere   | 635    | Palo (Palho)                | 1000018823 | asuipaikat                  | historiallinen                 |
| Tampere   | 638    | Sorila (Sorrila)            | 1000018820 | asuipaikat                  | historiallinen                 |
| Tampere   | 648    | Holvasti                    | 1000018822 | työ- ja valmistuspaikat     | historiallinen                 |
| Tampere   | 649    | MessukyläRuovesi Sorila 1   | 1000018833 | kulkuväylät                 | historiallinen                 |
| Tampere   | 651    | Partola (Pardola)           | 1000018821 | asuipaikat                  | historiallinen                 |
| Tampere   | 655    | Laalahti (Laialax)          | 1000018819 | asuipaikat                  | historiallinen                 |
| Tampere   | 663    | MessukyläRuovesi Nurmi 3    | 1000018832 | kulkuväylät                 | historiallinen                 |
| Tampere   | 666    | Hirviniemi Ruokonen         | 1000011516 | asuipaikat                  | historiallinen                 |
| Tampere   | 675    | Hirviniemi Keso III         | 1000011517 | asuipaikat                  | historiallinen                 |
| Tampere   | 680    | Keso II                     | 837010030  | asuipaikat                  | kivikautinen                   |
| Tampere   | 683    | Näätäsuu                    | 1000012283 | työ- ja valmistuspaikat     | historiallinen                 |
| Tampere   | 685    | MessukyläRuovesi Nurmi 2    | 1000018827 | kulkuväylät                 | historiallinen                 |
| Tampere   | 687    | Pyhäöllönpolku              | 837010050  | kivirakenteet               | ajottamaton                    |
| Tampere   | 688    | Nurmi (Nurmis)              | 1000008706 | asuipaikat                  | historiallinen                 |
| Tampere   | 689    | Teisko Hirviniemi           | 1000011518 | asuipaikat                  | historiallinen                 |
| Tampere   | 691    | Lentävänniemi 2             | 837010042  | hautapaikat                 | pronssikautinen, rautakautinen |
| Tampere   | 693    | Hirviniemi Kiikkinen        | 1000011515 | asuipaikat                  | historiallinen                 |
| Tampere   | 696    | Uusi-Kölli                  | 1000011539 | kivirakenteet               | historiallinen                 |
| Tampere   | 705    | MessukyläRuovesi Nurmi 1    | 1000018826 | kulkuväylät                 | historiallinen                 |
| Tampere   | 706    | Lentävänniemi 3             | 837010043  | asuipaikat                  | kivikautinen                   |
| Tampere   | 711    | Lentävänniemi 1             | 837010004  | kivirakenteet               | esihistoriallinen              |
| Tampere   | 712    | Reuharinniemi               | 837010003  | hautapaikat                 | pronssikautinen, rautakautinen |
| Tampere   | 716    | Nihama Soukko               | 1000002003 | kivirakenteet               | historiallinen                 |
| Tampere   | 717    | Niemen kylä (Niemis)        | 1000012258 | asuipaikat                  | historiallinen                 |
| Tampere   | 719    | Niemi 2                     | 1000012260 | kivirakenteet               | historiallinen                 |
| Tampere   | 726    | Aitovuoren rako             | 1000017703 | kivirakenteet               | historiallinen                 |
| Tampere   | 731    | Ruske waha                  | 1000017702 | kivirakenteet               | historiallinen                 |
| Tampere   | 732    | Lappi Rauhaniemi            | 1000006147 | taide, muistomerkit         | historiallinen                 |
| Tampere   | 742    | Näsijärvi                   | 2137       | alusten hyllyt              | historiallinen                 |
| Tampere   | 746    | Pispalan tori               | 1000014084 | työ- ja valmistuspaikat     | historiallinen                 |
| Tampere   | 747    | Pöllipuisto                 | 1000014085 | kulkuväylät                 | historiallinen                 |
| Tampere   | 748    | Lappi                       | 1000006459 | raaka-aineen hankintapaikat | historiallinen                 |
| Tampere   | 749    | Pispa                       | 837010001  | asuipaikat                  | kivikautinen                   |
| Tampere   | 750    | Pättiniemenpuisto           | 1000018714 | asuipaikat                  | historiallinen                 |
| Tampere   | 752    | Pispalan tukkitie 1         | 1000014088 | kulkuväylät                 | historiallinen                 |
| Tampere   | 754    | Pispala                     | 1000014082 | asuipaikat                  | historiallinen                 |
| Tampere   | 756    | Mustalahti 2                | 2136       | alusten hyllyt              | historiallinen                 |
| Tampere   | 757    | Mustalahti 1                | 2135       | alusten hyllyt              | historiallinen                 |
| Tampere   | 758    | Kalkku Mustavuori 2         | 1000011378 | maarakenteet                | historiallinen                 |
| Tampere   | 759    | Mustalahti 3                | 2454       | alusten hyllyt              | historiallinen                 |
| Tampere   | 760    | Harjun hautausmaa           | 1000002008 | hautapaikat                 | historiallinen                 |
| Tampere   | 762    | Pispala Mäkkikatu 23        | 1000017620 | puolustusvarustukset        | historiallinen                 |
| Tampere   | 763    | Pispan koulu                | 1000006359 | puolustusvarustukset        | historiallinen                 |
| Tampere   | 767    | Susikolunpuisto             | 1000014092 | puolustusvarustukset        | historiallinen                 |
| Tampere   | 768    | Pispalanharju               | 1000006152 | puolustusvarustukset        | historiallinen                 |
| Tampere   | 769    | Tampellan masuuni           | 1000002011 | teollisuuskohteet           | historiallinen                 |
| Tampere   | 770    | Tahmelan lähde              | 837010009  | kultti- ja tarinapaikat     | ajottamaton                    |
| Tampere   | 772    | Pispalan pulteriaita        | 1000013969 | kivirakenteet               | historiallinen                 |
| Tampere   | 776    | Ojalan turverata ja -tehdas | 1000019709 | työ- ja valmistuspaikat     | historiallinen                 |
| Tampere   | 778    | Kalkku Mustavuori           | 1000002010 | puolustusvarustukset        | historiallinen                 |
| Tampere   | 780    | Kirjastonpuisto             | 1000018817 | muinajäännösryhmät          | historiallinen                 |
| Tampere   | 783    | Pyynikin kirkkopuisto       | 1000024613 | hautapaikat                 | historiallinen                 |
| Tampere   | 786    | Tammerkoski 9               | 1000023810 | teollisuuskohteet           | historiallinen                 |
| Tampere   | 787    | Pappinen 1                  | 837010016  | asuipaikat                  | kivikautinen                   |
| Tampere   | 793    | Kalevanrinne NW             | 1000024594 | työ- ja valmistuspaikat     | historiallinen                 |
| Tampere   | 795    | Linna                       | 837010018  | kivirakenteet               | rautakautinen                  |

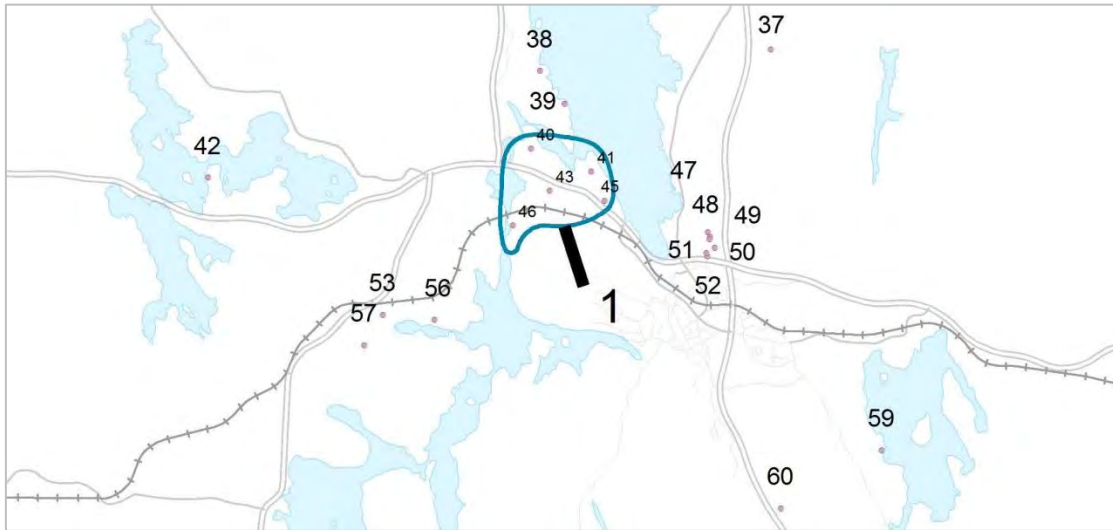
| Kunta       | Numero | Nimi                           | Tunnus     | Tyyppi                             | Ajoitus                        |
|-------------|--------|--------------------------------|------------|------------------------------------|--------------------------------|
| Tampere     | 799    | Kukkojenkivenmäki              | 837010020  | hautapaikat                        | rautakautinen                  |
| Tampere     | 802    | Takahuhti                      | 1000027955 | asuinpaikat                        | historiallinen                 |
| Tampere     | 804    | Veijanmäenkatu                 | 1000022955 | asuinpaikat                        | rautakautinen                  |
| Tampere     | 806    | Veijankuja                     | 837010022  | hautapaikat                        | rautakautinen                  |
| Tampere     | 807    | Pappulanmäki                   | 837010021  | hautapaikat                        | rautakautinen                  |
| Tampere     | 811    | Messukylän kirkko              | 1000014805 | kirkkorakenteet                    | keskiaikainen                  |
| Tampere     | 812    | Kokinpelto                     | 837010014  | asuinpaikat                        | kivikautinen                   |
| Tampere     | 839    | Turtola (Messukylä)            | 1000019047 | asuinpaikat                        | historiallinen                 |
| Tampere     | 887    | Finninmäki                     | 1000006449 | kivirakenteet                      | historiallinen                 |
| Tampere     | 888    | Messukylä Finninmäki           | 1000002004 | kivirakenteet                      | historiallinen                 |
| Tampere     | 929    | Pärrinkoski                    | 1000019472 | työ- ja valmistuspaikat            | historiallinen                 |
| Tampere     | 967    | Muuransuo                      | 1000024612 | kivirakenteet                      | historiallinen                 |
| Tampere     | 1009   | Hervannan torppa               | 1000002009 | asuinpaikat                        | historiallinen                 |
| Urjala      | 1426   | Hakala                         | 887010023  | asuinpaikat                        | kivikautinen                   |
| Urjala      | 1486   | Vahosten vanha pappila         | 1000023249 | asuinpaikat                        | historiallinen                 |
| Urjala      | 1487   | Mäntylä                        | 887010031  | hautapaikat                        | rautakautinen                  |
| Urjala      | 1488   | Huvilamäki                     | 887010032  | kivirakenteet                      | esihistoriallinen              |
| Urjala      | 1490   | Rekunen                        | 887010037  | asuinpaikat                        | kivikautinen                   |
| Urjala      | 1512   | Urjalankylä                    | 1000002015 | puolustusvarustukset               | historiallinen                 |
| Urjala      | 1513   | Porttimäki                     | 887010029  | kivirakenteet                      | esihistoriallinen              |
| Urjala      | 1517   | Häihälä 1                      | 887010033  | muinajäännösryhmät                 | rautakautinen                  |
| Urjala      | 1518   | Häihälä 2                      | 887010035  | kultti- ja tarinapaikat            | rautakautinen                  |
| Urjala      | 1519   | Urjalan kivisakaristo          | 1000014959 | kirkkorakenteet                    | keskiaikainen                  |
| Urjala      | 1520   | Kukkuramäki                    | 887010034  | hautapaikat                        | rautakautinen                  |
| Urjala      | 1521   | Naurismo 2                     | 887010009  | kivirakenteet                      | rautakautinen                  |
| Urjala      | 1522   | Pajamäki                       | 887010007  | hautapaikat                        | rautakautinen                  |
| Urjala      | 1523   | Naurismo 1                     | 887010008  | hautapaikat                        | rautakautinen                  |
| Urjala      | 1524   | Naurismo                       | 1000019711 | kivirakenteet                      | rautakautinen                  |
| Urjala      | 1525   | Sillanpää                      | 887010010  | kivirakenteet                      | esihistoriallinen              |
| Urjala      | 1526   | Lauha                          | 887010011  | kivirakenteet                      | esihistoriallinen              |
| Urjala      | 1527   | Ojantausta                     | 887010004  | kivirakenteet                      | rautakautinen                  |
| Urjala      | 1528   | Kallio                         | 887010025  | kultti- ja tarinapaikat            | rautakautinen                  |
| Urjala      | 1529   | Laukeela (Lauckela)            | 1000014115 | asuinpaikat                        | historiallinen                 |
| Urjala      | 1530   | Hiidenkallio                   | 887010024  | kultti- ja tarinapaikat            | rautakautinen                  |
| Urjala      | 1531   | Kunnalliskoti                  | 887010015  | hautapaikat                        | rautakautinen                  |
| Urjala      | 1532   | Ali-Uotila                     | 887010014  | hautapaikat                        | rautakautinen                  |
| Urjala      | 1533   | Uusi-Septälä                   | 887010013  | kivirakenteet                      | rautakautinen                  |
| Urjala      | 1535   | Salmi (Salmis)                 | 1000014114 | asuinpaikat                        | historiallinen                 |
| Urjala      | 1536   | Jokinen                        | 887010016  | hautapaikat                        | rautakautinen                  |
| Urjala      | 1537   | Jokinen 2                      | 887010038  | asuinpaikat                        | rautakautinen                  |
| Urjala      | 1538   | Kranni ja Sahala               | 887010005  | kivirakenteet                      | esihistoriallinen              |
| Urjala      | 1541   | Toivola                        | 887010020  | asuinpaikat                        | kivikautinen                   |
| Urjala      | 1542   | Härmä                          | 887010017  | hautapaikat                        | rautakautinen                  |
| Urjala      | 1543   | Kolkanoja 1                    | 1000014118 | puolustusvarustukset               | historiallinen                 |
| Urjala      | 1544   | Palomäki                       | 887010021  | asuinpaikat                        | kivikautinen                   |
| Urjala      | 1545   | Neittenlinna                   | 887010018  | hautapaikat                        | rautakautinen                  |
| Urjala      | 1546   | Hirvikangas                    | 887010028  | kivirakenteet                      | esihistoriallinen              |
| Urjala      | 1547   | Urjalan erä                    | 1000014120 | kivirakenteet                      | ajoittamaton                   |
| Urjala      | 1548   | Vesaniemi                      | 887010019  | kivirakenteet                      | esihistoriallinen              |
| Urjala      | 1549   | Rutajärvi                      | 887010036  | puolustusvarustukset               | rautakautinen                  |
| Urjala      | 1550   | Santamäki                      | 887010022  | asuinpaikat                        | kivikautinen                   |
| Urjala      | 1551   | Visa-Heikkilä                  | 1000014117 | puolustusvarustukset               | historiallinen                 |
| Urjala      | 1552   | Mullikkamäki                   | 887010030  | kivirakenteet                      | esihistoriallinen              |
| Urjala      | 1553   | Myllylä                        | 1000014113 | asuinpaikat                        | kivikautinen                   |
| Urjala      | 1554   | Niუმumäki                      | 887010006  | kivirakenteet                      | rautakautinen                  |
| Urjala      | 1555   | Isohuhdanmaa                   | 1000021974 | maarakenteet                       | historiallinen                 |
| Urjala      | 1556   | Tuulensuu                      | 1000018652 | asuinpaikat                        | historiallinen                 |
| Urjala      | 1557   | Nuutajärven linnavuori         | 887010001  | puolustusvarustukset               | rautakautinen                  |
| Urjala      | 1558   | Menonen Ristikallio            | 887500002  | kultti- ja tarinapaikat            | historiallinen                 |
| Urjala      | 1559   | Jokimaa                        | 887010002  | muinajäännösryhmät                 | kivikautinen                   |
| Urjala      | 1560   | Ritamäki                       | 1000021976 | työ- ja valmistuspaikat            | historiallinen                 |
| Urjala      | 1561   | Korpisaari                     | 887010027  | asuinpaikat                        | kivikautinen                   |
| Urjala      | 1562   | Kaitasuo                       | 1000021975 | kivirakenteet                      | historiallinen                 |
| Urjala      | 1563   | Kalkkimäki                     | 1000024617 | raaka-aineen hankintapaikat        |                                |
| Urjala      | 1564   | Hannu                          | 887010003  | asuinpaikat                        | kivikautinen                   |
| Urjala      | 1565   | Mansikkamäki                   | 887010026  | kultti- ja tarinapaikat            | rautakautinen                  |
| Valkeakoski | 1260   | Peltomaa                       | 908010017  | asuinpaikat                        | kivikautinen                   |
| Valkeakoski | 1263   | Paino Jarmunen                 | 908010018  | kivirakenteet                      | historiallinen                 |
| Valkeakoski | 1316   | Heritynniemi                   | 908010015  | hautapaikat                        | pronssikautinen                |
| Valkeakoski | 1320   | Roukko (Vanhakylä)             | 1000002022 | asuinpaikat                        | historiallinen                 |
| Valkeakoski | 1329   | Roukko (Lotila)                | 1000002021 | asuinpaikat                        | historiallinen                 |
| Valkeakoski | 1333   | Korentinoja                    | 1000024624 | kulkuväylät                        | historiallinen                 |
| Valkeakoski | 1334   | Raksantie                      | 1000024626 | kulkuväylät                        | historiallinen                 |
| Valkeakoski | 1337   | Juusonranta 2                  | 908010043  | asuinpaikat                        | kivikautinen                   |
| Valkeakoski | 1338   | Juusonranta 1                  | 908010042  | asuinpaikat                        | kivikautinen                   |
| Valkeakoski | 1340   | Kirjaslampi                    | 908010044  | asuinpaikat                        | kivikautinen                   |
| Valkeakoski | 1349   | Linnosaari                     | 908010014  | kivirakenteet puolustusvarustukset | keskiaikainen, rautakautinen   |
| Valkeakoski | 1350   | Apianlahti Linnosaari          | 1000002019 | puolustusvarustukset               | historiallinen                 |
| Valkeakoski | 1360   | Hyrkkäänmäki                   | 1000009745 | maarakenteet                       | historiallinen                 |
| Valkeakoski | 1366   | Niittystenjärvi                | 1000014543 | asuinpaikat                        | kivikautinen                   |
| Valkeakoski | 1367   | Löytynkallio                   | 908000003  | kivirakenteet                      | historiallinen                 |
| Valkeakoski | 1370   | Venevalkama                    | 908010041  | asuinpaikat                        | kivikautinen                   |
| Valkeakoski | 1371   | Suojala                        | 1000014542 | asuinpaikat                        | kivikautinen                   |
| Valkeakoski | 1374   | Muti                           | 1000009744 | asuinpaikat                        | historiallinen                 |
| Valkeakoski | 1375   | Vallonjärvi                    | 1000024650 | kivirakenteet                      | historiallinen                 |
| Valkeakoski | 1376   | Pietola                        | 1000014545 | asuinpaikat                        | historiallinen                 |
| Valkeakoski | 1378   | Ylenjärvi 2                    | 1000014539 | asuinpaikat                        | kivikautinen                   |
| Valkeakoski | 1379   | Ylenjärvi 1                    | 1000014538 | asuinpaikat                        | kivikautinen                   |
| Valkeakoski | 1380   | Ryttilä eli Kuraus (Kurahuhdi) | 1000014547 | asuinpaikat                        | historiallinen                 |
| Valkeakoski | 1389   | Konhon saaritonni              | 1000014548 | asuinpaikat                        | historiallinen                 |
| Valkeakoski | 1390   | Konho                          | 1000014549 | asuinpaikat                        | historiallinen                 |
| Valkeakoski | 1391   | Sampaankallio                  | 908010024  | kultti- ja tarinapaikat            | keskiaikainen, rautakautinen   |
| Valkeakoski | 1399   | Savinieniemi                   | 908010027  | hautapaikat                        | rautakautinen                  |
| Valkeakoski | 1400   | Vanha-Annala                   | 908010036  | asuinpaikat kivirakenteet          | keskiaikainen, rautakautinen   |
| Valkeakoski | 1401   | Annala (Annala)                | 1000002020 | asuinpaikat                        | historiallinen                 |
| Valkeakoski | 1402   | Annalanniemi                   | 908010034  | hautapaikat                        | rautakautinen                  |
| Valkeakoski | 1403   | Annalanniemi 2                 | 908010035  | asuinpaikat                        | rautakautinen                  |
| Valkeakoski | 1413   | Sääksmäen kirkko 6             | 1000018851 | asuinpaikat                        | rautakautinen                  |
| Valkeakoski | 1414   | Sääksmäen kirkko 5             | 1000015937 | asuinpaikat                        | rautakautinen                  |
| Valkeakoski | 1415   | Sääksmäen kirkko 7             | 1000018852 | asuinpaikat                        | rautakautinen                  |
| Valkeakoski | 1416   | Kiiliä                         | 908010002  | hautapaikat                        | rautakautinen                  |
| Valkeakoski | 1417   | Sääksmäen kirkko 4             | 1000015936 | asuinpaikat                        | historiallinen, rautakautinen  |
| Valkeakoski | 1418   | Sääksmäen kirkko 3             | 1000015935 | asuinpaikat                        | historiallinen                 |
| Valkeakoski | 1419   | Sääksmäen kirkko 2             | 1000015934 | asuinpaikat                        | historiallinen                 |
| Valkeakoski | 1420   | Huittula (Huittula)            | 1000017269 | asuinpaikat                        | historiallinen                 |
| Valkeakoski | 1421   | Rantavainio                    | 1000023948 | löytöpaikat                        | keskiaikainen, rautakautinen   |
| Valkeakoski | 1422   | Ilaankivi                      | 908010016  | kultti- ja tarinapaikat            | rautakautinen                  |
| Valkeakoski | 1425   | KyläSeptälä                    | 908010032  | kultti- ja tarinapaikat            | rautakautinen                  |
| Valkeakoski | 1428   | Nerooniemi                     | 908010033  | kivirakenteet                      | historiallinen                 |
| Valkeakoski | 1430   | Limppusaari-Kalliosaari        | 908010005  | hautapaikat                        | pronssikautinen, rautakautinen |
| Valkeakoski | 1431   | Viidennumero                   | 908010031  | hautapaikat                        | pronssikautinen, rautakautinen |
| Valkeakoski | 1432   | Motjanen                       | 908010004  | hautapaikat                        | rautakautinen                  |
| Valkeakoski | 1433   | Toppolanmäki                   | 908010003  | hautapaikat                        | rautakautinen                  |
| Valkeakoski | 1437   | Ruotsinkallion lähde           | 908010019  | kultti- ja tarinapaikat            | keskiaikainen, rautakautinen   |
| Valkeakoski | 1438   | Visavuori                      | 908010007  | hautapaikat                        | pronssikautinen, rautakautinen |
| Valkeakoski | 1439   | Jylhänkärki                    | 908010006  | hautapaikat                        | pronssikautinen, rautakautinen |
| Valkeakoski | 1442   | Kalalahti 1                    | 1000009742 | kivirakenteet                      | historiallinen                 |

| Kunta       | Numero | Nimi                                | Tunnus     | Tyyppi                              | Ajoitus                        |
|-------------|--------|-------------------------------------|------------|-------------------------------------|--------------------------------|
| Valkeakoski | 1446   | Hiittienmäki                        | 908010008  | hautapaikat                         | rautakautinen                  |
| Valkeakoski | 1451   | Sillantaka                          | 908010026  | asuinpaikat kivirakenteet           | keskiaikainen, rautakautinen   |
| Valkeakoski | 1453   | Etu-Saari                           | 908010010  | hautapaikat kultti- ja tarinapaikat | rautakautinen                  |
| Valkeakoski | 1454   | Taka-Saari                          | 908010009  | hautapaikat kultti- ja tarinapaikat | rautakautinen                  |
| Valkeakoski | 1457   | Vähäkantala                         | 1000023880 | löytöpaikat                         | rautakautinen                  |
| Valkeakoski | 1459   | Kantala                             | 908010028  | kivirakenteet                       | historiallinen                 |
| Valkeakoski | 1460   | Päivölä                             | 908010011  | kultti- ja tarinapaikat             | rautakautinen                  |
| Valkeakoski | 1462   | Paasia                              | 1000024635 | kultti- ja tarinapaikat             | keskiaikainen, rautakautinen   |
| Valkeakoski | 1463   | Päivölään puutarha                  | 908010012  | kultti- ja tarinapaikat             | rautakautinen                  |
| Valkeakoski | 1464   | Jutikkala-Lahinen 1                 | 1000024618 | työ- ja valmistuspaikat             | historiallinen                 |
| Valkeakoski | 1467   | Tiilisalmmäki                       | 908010039  | hautapaikat                         | rautakautinen                  |
| Valkeakoski | 1468   | Jutikkala-Lahinen 2                 | 1000024619 | kivirakenteet                       | historiallinen                 |
| Valkeakoski | 1469   | Jutikkala                           | 908010030  | kivirakenteet                       | historiallinen                 |
| Valkeakoski | 1470   | Kokkomäki                           | 908010038  | hautapaikat                         | rautakautinen                  |
| Valkeakoski | 1471   | Kirsikkamäki                        | 908010045  | hautapaikat                         | rautakautinen                  |
| Valkeakoski | 1473   | Jutikkalan kartano                  | 908010040  | asuinpaikat                         | keskiaikainen, rautakautinen   |
| Valkeakoski | 1474   | Muuntajamäki                        | 908010029  | hautapaikat                         | rautakautinen                  |
| Valkeakoski | 1475   | Alavi                               | 1000024648 | kivirakenteet                       | historiallinen                 |
| Valkeakoski | 1476   | Harakka                             | 1000009741 | työ- ja valmistuspaikat             | historiallinen                 |
| Valkeakoski | 1477   | Ottila                              | 1000024634 | työ- ja valmistuspaikat             | historiallinen                 |
| Valkeakoski | 1483   | Porila                              | 908010046  | kivirakenteet                       | moniperiodinen                 |
| Valkeakoski | 1491   | Pyhäsuo 5                           | 1000023142 | työ- ja valmistuspaikat             | historiallinen                 |
| Valkeakoski | 1492   | Linnanen                            | 1000009689 | asuinpaikat                         | kivikautinen                   |
| Valkeakoski | 1494   | Pyhäsuo 1                           | 1000023138 | työ- ja valmistuspaikat             | historiallinen                 |
| Valkeakoski | 1495   | Pyhäsuo 2                           | 1000023139 | työ- ja valmistuspaikat             | historiallinen                 |
| Valkeakoski | 1496   | Itko 5                              | 1000009690 | muinajäännösryhmät                  | moniperiodinen                 |
| Valkeakoski | 1497   | Pyhäsuo 4                           | 1000023141 | kivirakenteet                       | historiallinen                 |
| Valkeakoski | 1498   | Pyhäsuo 6                           | 1000023143 | työ- ja valmistuspaikat             | historiallinen                 |
| Valkeakoski | 1499   | Pyhäsuo 3                           | 1000023140 | työ- ja valmistuspaikat             | historiallinen                 |
| Valkeakoski | 1500   | Linnaistenkallio                    | 908010021  | kultti- ja tarinapaikat             | keskiaikainen, rautakautinen   |
| Valkeakoski | 1501   | Tiihala Lumikuninkaan kivi          | 908010037  | kivirakenteet                       | historiallinen                 |
| Valkeakoski | 1502   | Pyhäsuo 7                           | 1000023144 | työ- ja valmistuspaikat             | historiallinen                 |
| Valkeakoski | 1503   | Itko 3                              | 1000009739 | asuinpaikat                         | historiallinen                 |
| Valkeakoski | 1504   | Itko 2                              | 1000009691 | asuinpaikat                         | kivikautinen                   |
| Valkeakoski | 1505   | Itko                                | 908010013  | hautapaikat                         | kivikautinen                   |
| Vesilahti   | 1098   | Palho (Palho)                       | 1000002041 | asuinpaikat                         | historiallinen                 |
| Vesilahti   | 1106   | Vakkala Rajaharju                   | 1000002038 | kivirakenteet                       | historiallinen                 |
| Vesilahti   | 1139   | Siikosaari                          | 922010016  | hautapaikat                         | varhaismetallikautinen         |
| Vesilahti   | 1164   | Honkiniemi                          | 922010030  | kivirakenteet                       | ajoittamaton                   |
| Vesilahti   | 1166   | Pritkolinlahti                      | 1000027752 | työ- ja valmistuspaikat             | historiallinen                 |
| Vesilahti   | 1176   | Päireniemi                          | 1000027750 | työ- ja valmistuspaikat             | historiallinen                 |
| Vesilahti   | 1178   | Jussilanhaka                        | 1000027749 | asuinpaikat                         | historiallinen                 |
| Vesilahti   | 1190   | Laukon puisto                       | 922010010  | hautapaikat                         | rautakautinen                  |
| Vesilahti   | 1192   | Laukon kartano                      | 1000001982 | asuinpaikat                         | historiallinen                 |
| Vesilahti   | 1193   | Riihimäki                           | 922000009  | kivirakenteet                       | rautakautinen                  |
| Vesilahti   | 1194   | Pajalahdenranta ja Riihimäki        | 922010009  | hautapaikat                         | rautakautinen                  |
| Vesilahti   | 1212   | Sauvalanniemi                       | 922010014  | hautapaikat                         | rautakautinen                  |
| Vesilahti   | 1217   | Niemenpää Tarkka                    | 1000002043 | asuinpaikat                         | historiallinen                 |
| Vesilahti   | 1219   | Tonttimäki                          | 922010015  | kivirakenteet                       | rautakautinen                  |
| Vesilahti   | 1220   | Hinsala 2                           | 1000012317 | asuinpaikat                         | historiallinen                 |
| Vesilahti   | 1222   | Linnankallio                        | 922010024  | puolustusvarustukset                | rautakautinen                  |
| Vesilahti   | 1223   | Hinsala (Hinsala)                   | 1000001979 | asuinpaikat                         | historiallinen                 |
| Vesilahti   | 1229   | Haihuwannokka                       | 922010012  | kivirakenteet                       | rautakautinen                  |
| Vesilahti   | 1232   | Harmaa                              | 922010013  | hautapaikat                         | rautakautinen                  |
| Vesilahti   | 1241   | Kallioinen                          | 922010029  | kivirakenteet                       | ajoittamaton                   |
| Vesilahti   | 1243   | Niemi (Niemis)                      | 1000001980 | asuinpaikat                         | historiallinen                 |
| Vesilahti   | 1245   | Junnila (Junnila/Kaakila)           | 1000002039 | asuinpaikat                         | historiallinen                 |
| Vesilahti   | 1252   | Vesilahden kivisakaristo            | 1000014810 | kirkkorakenteet                     | keskiaikainen                  |
| Vesilahti   | 1253   | Suonola                             | 922000002  | kivirakenteet                       | ajoittamaton                   |
| Vesilahti   | 1255   | Hukari-Rantavainio                  | 922010018  | hautapaikat                         | rautakautinen                  |
| Vesilahti   | 1262   | Sakoinen                            | 1000019983 | asuinpaikat                         | historiallinen                 |
| Vesilahti   | 1265   | Kirmukarmu                          | 922010020  | hautapaikat                         | rautakautinen                  |
| Vesilahti   | 1267   | Isohaka                             | 922010008  | kivirakenteet                       | ajoittamaton                   |
| Vesilahti   | 1273   | Rautiala                            | 922010006  | kivirakenteet                       | rautakautinen                  |
| Vesilahti   | 1276   | Vanha Pappila                       | 1000002042 | asuinpaikat                         | historiallinen                 |
| Vesilahti   | 1278   | Karholannokka                       | 922010001  | hautapaikat                         | rautakautinen                  |
| Vesilahti   | 1282   | Peruskoulu                          | 922010002  | hautapaikat                         | rautakautinen                  |
| Vesilahti   | 1290   | Suomela Ketunkallio                 | 1000023166 | työ- ja valmistuspaikat             | historiallinen                 |
| Vesilahti   | 1292   | Pöyhölä (Pöhiä)                     | 1000002044 | asuinpaikat                         | historiallinen                 |
| Vesilahti   | 1294   | Rahoinen                            | 922010019  | kivirakenteet                       | rautakautinen                  |
| Vesilahti   | 1299   | Hiidennokka                         | 922010004  | hautapaikat                         | rautakautinen                  |
| Vesilahti   | 1303   | Suomela                             | 922010005  | hautapaikat                         | rautakautinen                  |
| Vesilahti   | 1304   | Hurskasvuoren maalinnoitus          | 922000001  | puolustusvarustukset                | historiallinen                 |
| Vesilahti   | 1322   | Mantere Rinnanmäki                  | 1000024684 | muinajäännösryhmät                  | historiallinen                 |
| Vesilahti   | 1328   | Peltosaari                          | 922010021  | kivirakenteet                       | ajoittamaton                   |
| Vesilahti   | 1330   | Köpinsaari                          | 922010022  | hautapaikat                         | rautakautinen                  |
| Vesilahti   | 1332   | Mustiainen                          | 922010026  | asuinpaikat                         | kivikautinen                   |
| Vesilahti   | 1336   | Kukkola                             | 1000024675 | kultti- ja tarinapaikat             | keskiaikainen, rautakautinen   |
| Vesilahti   | 1339   | Sassinsaari                         | 922010023  | hautapaikat                         | rautakautinen                  |
| Vesilahti   | 1343   | Koskenkylä Riihimäki                | 1000016803 | asuinpaikat                         | historiallinen                 |
| Vesilahti   | 1345   | Koskenkylä                          | 1000016801 | asuinpaikat                         | historiallinen                 |
| Vesilahti   | 1346   | Koskenkylän seurantalo              | 1000006742 | puolustusvarustukset                | historiallinen                 |
| Vesilahti   | 1348   | Koskenkylä 2                        | 1000024674 | puolustusvarustukset                | historiallinen                 |
| Vesilahti   | 1351   | Tohkala                             | 1000024692 | kivirakenteet                       | ajoittamaton                   |
| Vesilahti   | 1352   | Kahnalankorpi                       | 1000024670 | asuinpaikat                         | kivikautinen                   |
| Vesilahti   | 1353   | Kielio                              | 922010025  | asuinpaikat                         | kivikautinen                   |
| Vesilahti   | 1354   | Kahnala Lemola                      | 1000024668 | puolustusvarustukset                | historiallinen                 |
| Vesilahti   | 1373   | Linnamäki                           | 922010007  | puolustusvarustukset                | rautakautinen                  |
| Vesilahti   | 1394   | Soilujärvi                          | 1000024691 | kivirakenteet                       | ajoittamaton                   |
| Virrat      | 12     | Killinkoski 2                       | 1000018056 | puolustusvarustukset                | historiallinen                 |
| Virrat      | 13     | Killinkoski 1                       | 1000018055 | puolustusvarustukset                | historiallinen                 |
| Virrat      | 14     | Ilmarisenhauta                      | 1000003019 | työ- ja valmistuspaikat             | ajoittamaton                   |
| Virrat      | 15     | Killinkoski mylly                   | 1000018057 | työ- ja valmistuspaikat             | historiallinen                 |
| Virrat      | 16     | Killinkoski Hiilimilju & Tervahauta | 1000018058 | työ- ja valmistuspaikat             | historiallinen                 |
| Virrat      | 17     | Killinkoski-Kaunela                 | 1000006814 | asuinpaikat                         | kivikautinen                   |
| Virrat      | 18     | Keskinen C                          | 936010015  | asuinpaikat                         | kivikautinen                   |
| Virrat      | 19     | Keskinen B                          | 936010014  | asuinpaikat                         | kivikautinen                   |
| Virrat      | 20     | Keskinen A                          | 936010013  | asuinpaikat                         | kivikautinen                   |
| Virrat      | 21     | Lahdenkylä                          | 936010022  | hautapaikat                         | pronssikautinen, rautakautinen |
| Virrat      | 22     | Niemi                               | 936010011  | asuinpaikat                         | kivikautinen                   |
| Virrat      | 23     | Syvälahti                           | 936010012  | asuinpaikat                         | kivikautinen                   |
| Virrat      | 24     | Yli-Tulijoki                        | 936010005  | asuinpaikat                         | kivikautinen                   |
| Virrat      | 25     | Välivesi                            | 1000006815 | puolustusvarustukset                | historiallinen                 |
| Virrat      | 26     | Hiedanoja                           | 1000006812 | työ- ja valmistuspaikat             | historiallinen                 |
| Virrat      | 27     | Haukkasalmi N                       | 1000002237 | asuinpaikat                         | kivikautinen                   |
| Virrat      | 28     | Likastenlahti                       | 1000002235 | asuinpaikat                         | kivikautinen                   |
| Virrat      | 29     | Likaniemi                           | 1000002236 | asuinpaikat                         | kivikautinen                   |
| Virrat      | 30     | Tärmättä 1                          | 1000007105 | työ- ja valmistuspaikat             | historiallinen                 |
| Virrat      | 31     | Tärmättä 2                          | 1000006811 | työ- ja valmistuspaikat             | historiallinen                 |
| Virrat      | 32     | Aukonmäki                           | 1000006810 | työ- ja valmistuspaikat             | historiallinen                 |
| Virrat      | 33     | Uurainen Ruokosjärvi                | 936010021  | kivirakenteet                       | historiallinen                 |
| Virrat      | 34     | Mustaniemi                          | 1000015025 | työ- ja valmistuspaikat             | historiallinen                 |
| Virrat      | 35     | Pirkkalanvuoren lounaisjuuri        | 1000015026 | työ- ja valmistuspaikat             | historiallinen                 |
| Virrat      | 37     | Isonevan pohjoispuoli               | 1000015027 | työ- ja valmistuspaikat             | historiallinen                 |
| Virrat      | 38     | Tupparinmäki                        | 1000007102 | työ- ja valmistuspaikat             | historiallinen                 |
| Virrat      | 39     | Herraskylä                          | 936010020  | hautapaikat                         | varhaismetallikautinen         |
| Virrat      | 40     | Marttinsensaaren varustukset        | 1000001990 | puolustusvarustukset                | historiallinen                 |

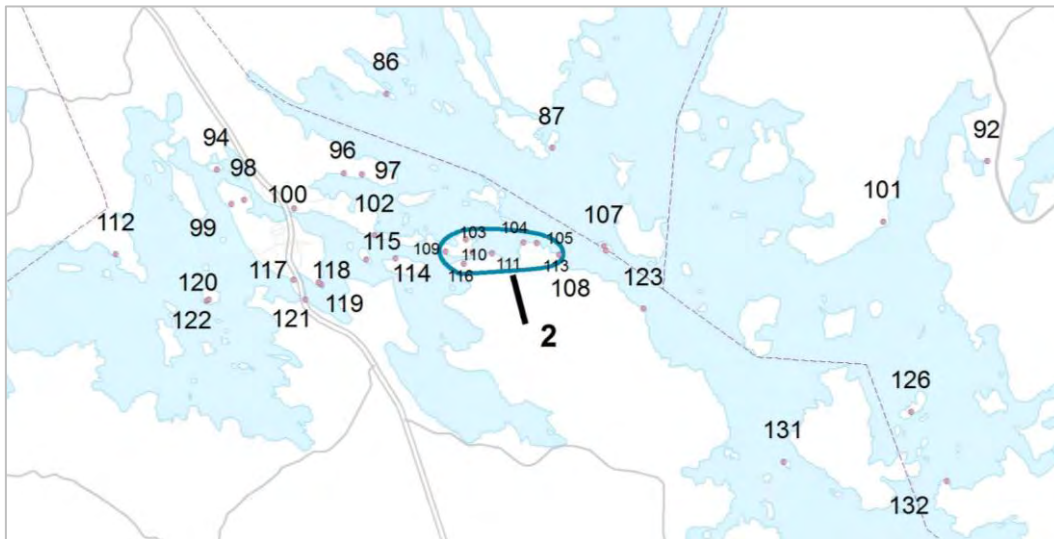
| Kunta    | Numero | Nimi                             | Tunnus     | Tyyppi                      | Ajoitus                        |
|----------|--------|----------------------------------|------------|-----------------------------|--------------------------------|
| Virrat   | 41     | Ala-Marttinen                    | 1000007101 | puolustusvarustukset        | historiallinen                 |
| Virrat   | 42     | Riistanieni                      | 936010027  | asuinpaikat                 | kivikautinen                   |
| Virrat   | 43     | Herraskosken kanava              | 1000007377 | asuinpaikat                 | kivikautinen                   |
| Virrat   | 45     | Heinäaho                         | 936010010  | asuinpaikat                 | kivikautinen                   |
| Virrat   | 46     | Keiturinvuori                    | 1000015034 | puolustusvarustukset        | historiallinen                 |
| Virrat   | 47     | Hietala 1                        | 1000015028 | asuinpaikat                 | kivikautinen                   |
| Virrat   | 48     | Hietalan pilkkapuu               | 1000015031 | kulkuväylät                 | historiallinen                 |
| Virrat   | 49     | Hietala 2                        | 1000015029 | asuinpaikat                 | kivikautinen                   |
| Virrat   | 50     | Hietalan hiihdaudat 2            | 1000015033 | työ- ja valmistuspaikat     | historiallinen                 |
| Virrat   | 51     | Hietala 3                        | 1000015030 | asuinpaikat                 | kivikautinen                   |
| Virrat   | 52     | Hietalan hiihdaudat 1            | 1000015032 | työ- ja valmistuspaikat     | historiallinen                 |
| Virrat   | 53     | YläHärkönen                      | 1000015023 | asuinpaikat                 | kivikautinen                   |
| Virrat   | 56     | Mäki-Härkönen                    | 1000015024 | asuinpaikat                 | kivikautinen                   |
| Virrat   | 57     | Hakala                           | 936010004  | asuinpaikat                 | kivikautinen                   |
| Virrat   | 58     | Uurainen Saukkolampi 2           | 1000002138 | työ- ja valmistuspaikat     | historiallinen                 |
| Virrat   | 59     | Leppäranta                       | 1000007920 | asuinpaikat                 | kivikautinen                   |
| Virrat   | 60     | Keskinen-Toriseva                | 1000008695 | työ- ja valmistuspaikat     | historiallinen                 |
| Virrat   | 65     | Kangasjärvi 2                    | 1000008697 | työ- ja valmistuspaikat     | historiallinen                 |
| Virrat   | 66     | Kangasoja                        | 1000008698 | työ- ja valmistuspaikat     | historiallinen                 |
| Virrat   | 67     | Kangasoja 2                      | 1000015036 | työ- ja valmistuspaikat     | historiallinen                 |
| Virrat   | 68     | Kangasoja 3                      | 1000015037 | työ- ja valmistuspaikat     | historiallinen                 |
| Virrat   | 69     | Kangas-Heikkilä 2                | 936010018  | asuinpaikat                 | kivikautinen                   |
| Virrat   | 70     | Heikkilä                         | 1000008700 | asuinpaikat                 | historiallinen                 |
| Virrat   | 72     | Rasinperä                        | 1000018626 | työ- ja valmistuspaikat     | historiallinen                 |
| Virrat   | 73     | Haapasalmi                       | 936010003  | hautapaikat                 | pronssikautinen, rautakautinen |
| Virrat   | 77     | Majakallio                       | 936010008  | hautapaikat                 | pronssikautinen, rautakautinen |
| Virrat   | 79     | Ala-Purra                        | 936010016  | asuinpaikat                 | kivikautinen                   |
| Virrat   | 82     | Telasto                          | 936010017  | asuinpaikat                 | kivikautinen                   |
| Virrat   | 84     | Oraniemi                         | 936010002  | hautapaikat                 | pronssikautinen, rautakautinen |
| Virrat   | 86     | Majaniemi                        | 936010019  | hautapaikat                 | pronssikautinen, rautakautinen |
| Virrat   | 87     | Mämminsaari                      | 936010009  | kivirakenteet               | ajoittamaton                   |
| Virrat   | 88     | Majasaari 1                      | 936010023  | kivirakenteet               | ajoittamaton                   |
| Virrat   | 89     | Majasaari 4                      | 936010026  | hautapaikat                 | pronssikautinen, rautakautinen |
| Virrat   | 93     | Majasaari 2                      | 936010024  | kivirakenteet               | esihistoriallinen              |
| Virrat   | 95     | Majasaari 3                      | 936010025  | kivirakenteet               | ajoittamaton                   |
| Virrat   | 106    | Maalikallio                      | 1000003018 | hautapaikat                 | varhaismetallikautinen         |
| Virrat   | 107    | Pöykysaari                       | 936010007  | hautapaikat                 | pronssikautinen, rautakautinen |
| Ylöjärvi | 81     | Sirkkamatin kangas               | 1000025407 | työ- ja valmistuspaikat     | historiallinen                 |
| Ylöjärvi | 90     | Huhtanen                         | 1000025415 | työ- ja valmistuspaikat     | historiallinen                 |
| Ylöjärvi | 127    | Alinen Lapinjärvi                | 1000025412 | työ- ja valmistuspaikat     | historiallinen                 |
| Ylöjärvi | 134    | Huoneentelmänmäki                | 1000025401 | työ- ja valmistuspaikat     | historiallinen                 |
| Ylöjärvi | 135    | Lehmikangas                      | 1000025411 | työ- ja valmistuspaikat     | historiallinen                 |
| Ylöjärvi | 138    | Puntanen                         | 1000006456 | maarakenteet                | historiallinen                 |
| Ylöjärvi | 153    | Sysiaho                          | 1000025400 | työ- ja valmistuspaikat     | historiallinen                 |
| Ylöjärvi | 156    | Riuttajärvi                      | 1000025391 | kivirakenteet               | ajoittamaton                   |
| Ylöjärvi | 170    | Paavola                          | 1000025397 | asuinpaikat                 | historiallinen                 |
| Ylöjärvi | 179    | Mylykoski                        | 1000025404 | työ- ja valmistuspaikat     | historiallinen                 |
| Ylöjärvi | 180    | Viitasenmäki                     | 1000025405 | työ- ja valmistuspaikat     | historiallinen                 |
| Ylöjärvi | 181    | Pirjonkangas                     | 1000025402 | työ- ja valmistuspaikat     | historiallinen                 |
| Ylöjärvi | 191    | Ainesjärvi                       | 303010001  | asuinpaikat                 | kivikautinen                   |
| Ylöjärvi | 196    | Seppälänmäki                     | 1000025403 | työ- ja valmistuspaikat     | historiallinen                 |
| Ylöjärvi | 209    | Isohieta                         | 303010004  | asuinpaikat                 | esihistoriallinen              |
| Ylöjärvi | 211    | Mylykangas 2                     | 1000025409 | työ- ja valmistuspaikat     | historiallinen                 |
| Ylöjärvi | 212    | Niemelä                          | 1000025398 | asuinpaikat                 | historiallinen                 |
| Ylöjärvi | 215    | Sikomäki                         | 1000012977 | työ- ja valmistuspaikat     | ajoittamaton                   |
| Ylöjärvi | 216    | Seitsemisharju 1                 | 1000012979 | työ- ja valmistuspaikat     | ajoittamaton                   |
| Ylöjärvi | 223    | Majaniemi 1                      | 1000012976 | kivirakenteet               | ajoittamaton                   |
| Ylöjärvi | 225    | Akavanahde                       | 1000012985 | työ- ja valmistuspaikat     | ajoittamaton                   |
| Ylöjärvi | 227    | Pitkäkangas                      | 303010018  | asuinpaikat                 | kivikautinen                   |
| Ylöjärvi | 230    | Mörtinvuori                      | 1000025399 | kivirakenteet               | historiallinen                 |
| Ylöjärvi | 240    | Järvenpää 2                      | 1000025390 | maarakenteet                | ajoittamaton                   |
| Ylöjärvi | 242    | Keihäsjärvi 1                    | 303010005  | asuinpaikat                 | kivikautinen                   |
| Ylöjärvi | 244    | Kurun (Niklasforsin) harkkohytti | 1000015859 | teollisuuskohteet           | historiallinen                 |
| Ylöjärvi | 253    | Tammikangas                      | 1000025406 | työ- ja valmistuspaikat     | historiallinen                 |
| Ylöjärvi | 258    | Iksenlahti 2                     | 303010017  | asuinpaikat                 | kivikautinen                   |
| Ylöjärvi | 259    | Iksenlahti 1                     | 303010016  | asuinpaikat                 | kivikautinen                   |
| Ylöjärvi | 281    | Parkkuu Alamyly                  | 1000018695 | työ- ja valmistuspaikat     | historiallinen                 |
| Ylöjärvi | 282    | Olkitaipale (Welkilefwelä)       | 1000018700 | asuinpaikat                 | historiallinen                 |
| Ylöjärvi | 283    | Parkkuu Ylämyly                  | 1000018698 | työ- ja valmistuspaikat     | historiallinen                 |
| Ylöjärvi | 286    | Toikko-Miesperä                  | 303010007  | asuinpaikat                 | kivikautinen                   |
| Ylöjärvi | 295    | Toikonlahti 1                    | 303010008  | asuinpaikat                 | kivikautinen                   |
| Ylöjärvi | 300    | Toikonlahti 3                    | 303010011  | asuinpaikat                 | kivikautinen                   |
| Ylöjärvi | 306    | Säynävänniemi W                  | 303010009  | asuinpaikat                 | kivikautinen                   |
| Ylöjärvi | 308    | Huhtisenlahti                    | 303010010  | asuinpaikat                 | kivikautinen                   |
| Ylöjärvi | 325    | Romunokka 1                      | 303010012  | asuinpaikat                 | kivikautinen                   |
| Ylöjärvi | 326    | Romunokka 2                      | 303010013  | asuinpaikat                 | kivikautinen                   |
| Ylöjärvi | 331    | Riihikoski                       | 932010010  | asuinpaikat                 | kivikautinen                   |
| Ylöjärvi | 342    | Toitaansalo                      | 303010002  | kivirakenteet               | ajoittamaton                   |
| Ylöjärvi | 344    | Marttila                         | 932010003  | kivirakenteet               | esihistoriallinen              |
| Ylöjärvi | 350    | Kaitalahti (Kaitala)             | 1000001947 | asuinpaikat                 | historiallinen                 |
| Ylöjärvi | 351    | Niemi 2                          | 303010015  | kivirakenteet               | ajoittamaton                   |
| Ylöjärvi | 354    | Karhejärvi NE 2                  | 1000018050 | työ- ja valmistuspaikat     | historiallinen                 |
| Ylöjärvi | 355    | Niemi                            | 303010014  | asuinpaikat                 | kivikautinen                   |
| Ylöjärvi | 357    | Karhejärvi NE                    | 1000018049 | työ- ja valmistuspaikat     | historiallinen                 |
| Ylöjärvi | 359    | Kitarinjärvi                     | 1000018051 | työ- ja valmistuspaikat     | historiallinen                 |
| Ylöjärvi | 361    | Grönlund                         | 932010002  | hautapaikat                 | rautakautinen                  |
| Ylöjärvi | 362    | Kahanpää (Rantala)               | 1000001946 | asuinpaikat                 | historiallinen                 |
| Ylöjärvi | 363    | Kitarinjärvi S                   | 1000018052 | työ- ja valmistuspaikat     | historiallinen                 |
| Ylöjärvi | 367    | Haaparanta                       | 980010001  | asuinpaikat                 | kivikautinen                   |
| Ylöjärvi | 368    | Karheenkylä                      | 1000018054 | asuinpaikat                 | historiallinen                 |
| Ylöjärvi | 369    | Haverin kaivos                   | 1000001986 | raaka-aineen hankintapaikat | historiallinen, moderni        |
| Ylöjärvi | 371    | Jokelantörmä                     | 980010002  | asuinpaikat                 | kivikautinen                   |
| Ylöjärvi | 374    | Ahrkikala                        | 932010007  | hautapaikat                 | rautakautinen                  |
| Ylöjärvi | 375    | Intti                            | 980010026  | asuinpaikat                 | kivikautinen                   |
| Ylöjärvi | 376    | Nokala NW                        | 1000004416 | työ- ja valmistuspaikat     | esihistoriallinen              |
| Ylöjärvi | 378    | Kömmelinkangas W                 | 303010003  | asuinpaikat                 | kivikautinen                   |
| Ylöjärvi | 382    | Ansomäki                         | 1000013390 | raaka-aineen hankintapaikat | historiallinen                 |
| Ylöjärvi | 386    | Hempura                          | 980010027  | asuinpaikat                 | kivikautinen                   |
| Ylöjärvi | 387    | Tanikarinjärvi                   | 980010038  | kivirakenteet               | ajoittamaton                   |
| Ylöjärvi | 389    | Muorinmoisio                     | 980010003  | asuinpaikat                 | kivikautinen                   |
| Ylöjärvi | 390    | Ihantola                         | 932010009  | hautapaikat                 | esihistoriallinen              |
| Ylöjärvi | 393    | Haapasaaari                      | 980010028  | asuinpaikat                 | kivikautinen                   |
| Ylöjärvi | 394    | Kankaantörmä                     | 980010004  | asuinpaikat                 | kivikautinen                   |
| Ylöjärvi | 397    | Mäkelä                           | 932010005  | asuinpaikat                 | kivikautinen                   |
| Ylöjärvi | 398    | Hirvikoski                       | 932010008  | asuinpaikat                 | kivikautinen                   |
| Ylöjärvi | 400    | Harhalanlammi                    | 1000018631 | asuinpaikat                 | kivikautinen                   |
| Ylöjärvi | 403    | Rantalanvuori                    | 1000018053 | työ- ja valmistuspaikat     | historiallinen                 |
| Ylöjärvi | 408    | Särkkä                           | 932010006  | asuinpaikat                 | kivikautinen                   |
| Ylöjärvi | 413    | Manninsaari                      | 932010004  | asuinpaikat                 | kivikautinen                   |
| Ylöjärvi | 416    | Vilpeenharju                     | 932010011  | kivirakenteet               | esihistoriallinen              |
| Ylöjärvi | 421    | Huhkaa                           | 1000018027 | asuinpaikat                 | historiallinen                 |
| Ylöjärvi | 424    | Anttila                          | 980010029  | asuinpaikat                 | kivikautinen                   |
| Ylöjärvi | 430    | Simola Rantavainio               | 980010011  | asuinpaikat                 | kivikautinen                   |
| Ylöjärvi | 432    | Ahvenusjärvi                     | 932010012  | kivirakenteet               | ajoittamaton                   |
| Ylöjärvi | 434    | Kuussalo                         | 932010001  | kivirakenteet               | esihistoriallinen              |
| Ylöjärvi | 435    | Pohjankylä                       | 1000018028 | asuinpaikat                 | historiallinen                 |
| Ylöjärvi | 436    | Pohjankylä                       | 980010030  | asuinpaikat                 | kivikautinen                   |

| Kunta    | Numero | Nimi                  | Tunnus     | Tyyppi                  | Ajoitus        |
|----------|--------|-----------------------|------------|-------------------------|----------------|
| Ylöjärvi | 450    | Kyöstilän mylly       | 1000018048 | työ- ja valmistuspaikat | historiallinen |
| Ylöjärvi | 453    | Kaskilahti            | 980010006  | asuinpaikat             | kivikautinen   |
| Ylöjärvi | 455    | Kyöstilä              | 1000018041 | asuinpaikat             | historiallinen |
| Ylöjärvi | 465    | Allo                  | 2131       | alusten hylät           | historiallinen |
| Ylöjärvi | 481    | Kaiharila             | 1000018042 | asuinpaikat             | historiallinen |
| Ylöjärvi | 488    | Otavanniemi           | 980010033  | asuinpaikat             | kivikautinen   |
| Ylöjärvi | 492    | Pirunvuori            | 980010025  | kivirakenteet           | ajoittamaton   |
| Ylöjärvi | 493    | Kotikallio            | 980010031  | asuinpaikat             | kivikautinen   |
| Ylöjärvi | 495    | Lempiänniemi Lakiala  | 1000018044 | asuinpaikat             | historiallinen |
| Ylöjärvi | 499    | Pikkulampi            | 980010008  | asuinpaikat             | kivikautinen   |
| Ylöjärvi | 502    | Lempiänniemi Kohmala  | 1000018043 | asuinpaikat             | historiallinen |
| Ylöjärvi | 504    | Jokipohjan Mylly      | 1000018046 | työ- ja valmistuspaikat | historiallinen |
| Ylöjärvi | 506    | Laminsaaren rajakivi  | 1000018047 | kivirakenteet           | historiallinen |
| Ylöjärvi | 507    | Lamminselto           | 980010022  | asuinpaikat             | kivikautinen   |
| Ylöjärvi | 508    | Jokipohja             | 980010007  | asuinpaikat             | kivikautinen   |
| Ylöjärvi | 516    | Marttilanperä         | 980010013  | asuinpaikat             | kivikautinen   |
| Ylöjärvi | 519    | Kuusela               | 980010010  | asuinpaikat             | kivikautinen   |
| Ylöjärvi | 522    | Lempiänniemi Runsas   | 1000018045 | asuinpaikat             | historiallinen |
| Ylöjärvi | 526    | Runsas                | 980010034  | asuinpaikat             | kivikautinen   |
| Ylöjärvi | 531    | Vyhtyläisenniemi      | 980010023  | asuinpaikat             | kivikautinen   |
| Ylöjärvi | 533    | Harvassalo            | 980010035  | asuinpaikat             | kivikautinen   |
| Ylöjärvi | 537    | Petäjaniementörmä     | 980010016  | asuinpaikat             | kivikautinen   |
| Ylöjärvi | 538    | Rantavainio           | 980010020  | asuinpaikat             | kivikautinen   |
| Ylöjärvi | 539    | Törmävainio           | 980010021  | asuinpaikat             | kivikautinen   |
| Ylöjärvi | 547    | Teerimäki             | 980010036  | asuinpaikat             | kivikautinen   |
| Ylöjärvi | 556    | Pajula                | 1000018688 | kivirakenteet           | historiallinen |
| Ylöjärvi | 563    | Viisjärvi             | 1000018687 | kivirakenteet           | historiallinen |
| Ylöjärvi | 569    | Veittijärvi           | 980010032  | asuinpaikat             | kivikautinen   |
| Ylöjärvi | 582    | Hietasmäki            | 1000018690 | kivirakenteet           | historiallinen |
| Ylöjärvi | 620    | Keijärvi (Keijjärvi)  | 1000003196 | asuinpaikat             | historiallinen |
| Ylöjärvi | 622    | Ollila Kotivainio     | 980010019  | asuinpaikat             | kivikautinen   |
| Ylöjärvi | 625    | Vasama                | 980010039  | kivirakenteet           | ajoittamaton   |
| Ylöjärvi | 633    | Mikkola               | 980010024  | hautapaikat             | rautakautinen  |
| Ylöjärvi | 641    | Ahvenisto             | 1000001992 | työ- ja valmistuspaikat | historiallinen |
| Ylöjärvi | 646    | Soppeenmäki Vesitorni | 1000019712 | kivirakenteet           | historiallinen |
| Ylöjärvi | 647    | Soppeenmäki           | 1000001991 | puolustusvarustukset    | historiallinen |

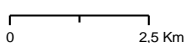
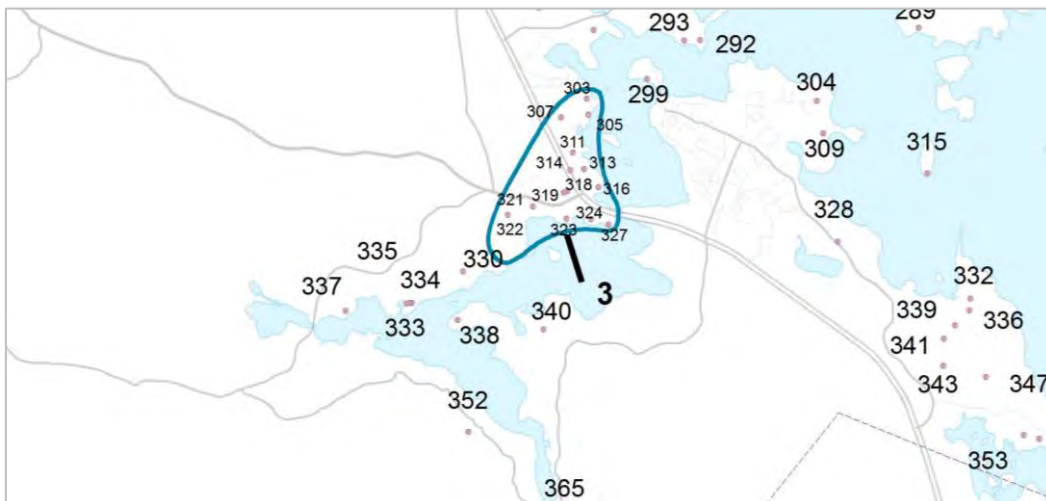
Arkeologisen perinnön ydinalue nro 1, Virrat: Herraskylä



Arkeologisen perinnön ydinalue nro 2, Ruovesi: Visuvesi / Huiniemi



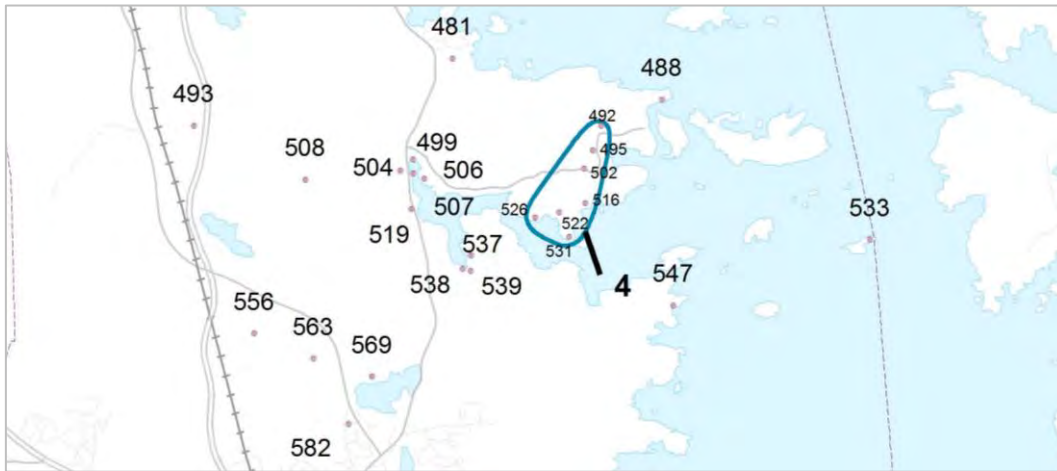
Arkeologisen perinnön ydinalue nro 3, Ikaalinen: Kilvakkala-Tuomarla



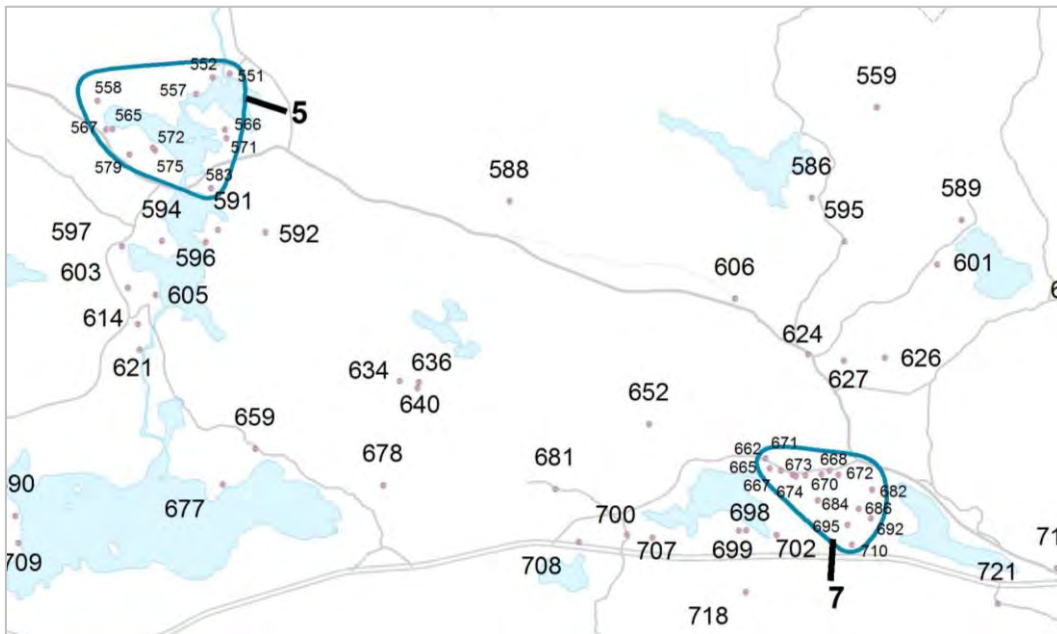


## KARTAT 15e

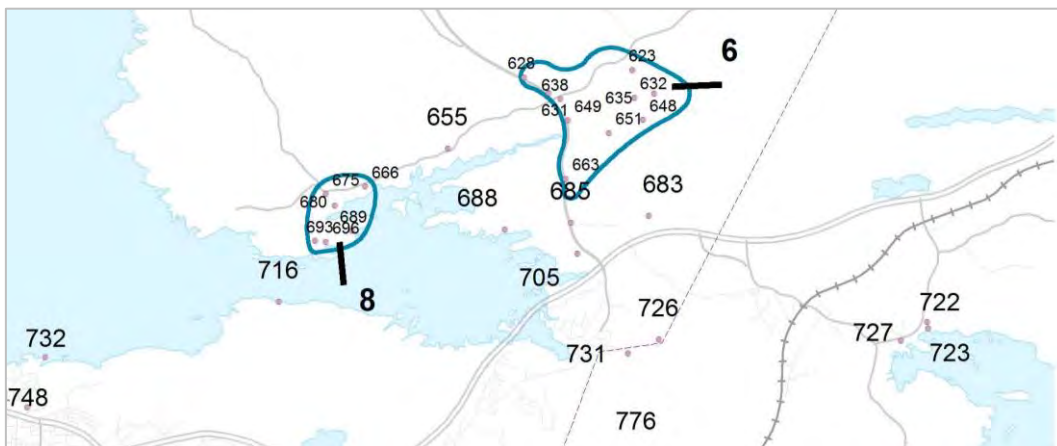
Arkeologisen perinnön ydinalue nro 4, Ylöjärvi: Lempiäniemi



Arkeologisen perinnön ydinalue nro 5, Sastamala: 4 Suodenniemi / Pohjakylä  
Arkeologisen perinnön ydinalue nro 7, Sastamala: Mouhijärvi Vanhakirkko

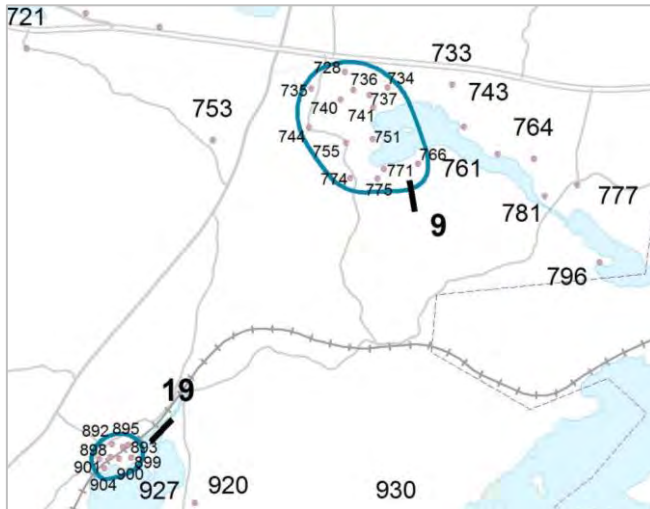


Arkeologisen perinnön ydinalue 6, Tampere: Nurmi-Sorila Tampere  
Arkeologisen perinnön ydinalue nro 8, Tampere: Aitolahti / Junkkari

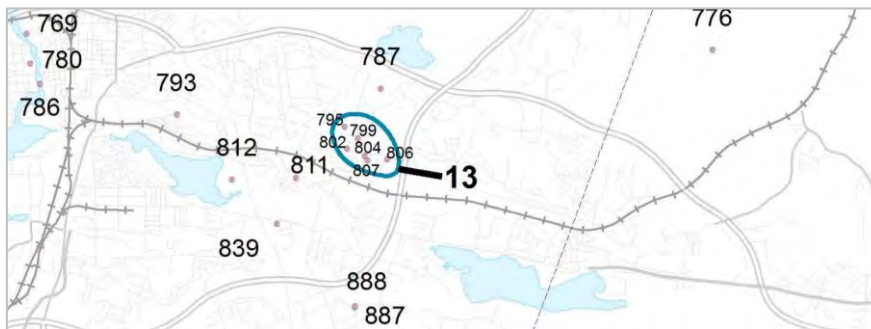


0 2,5 Km

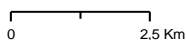
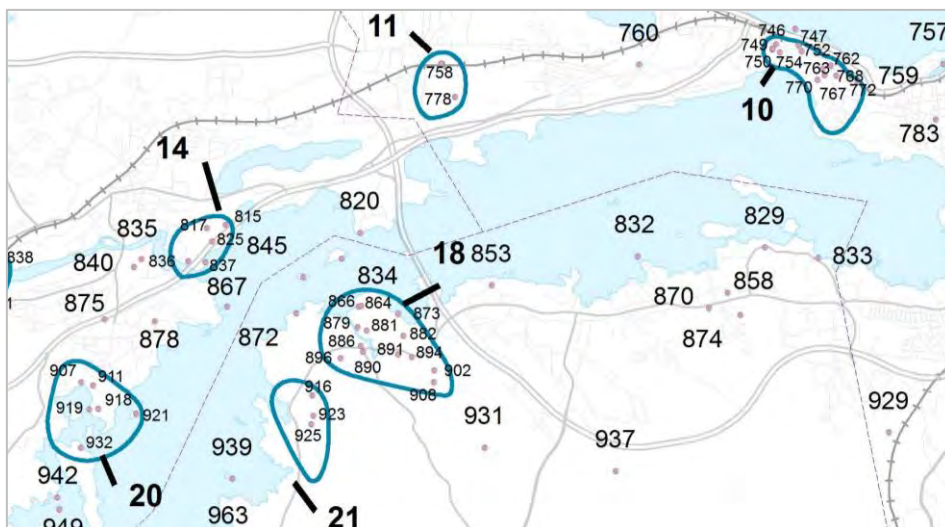
Arkeologisen perinnön ydinalue nro 9, Sastamala: Häijää / Rienilä  
 Arkeologisen perinnön ydinalue nro 19, Sastamala: Karkun keskusta



Arkeologisen perinnön ydinalue nro 13, Tampere: Pappila / Ristinarkku



Arkeologisen perinnön ydinalue nro 10, Tampere: Pispala  
 Arkeologisen perinnön ydinalue nro 11, Tampere: Kalkun Mustavuori  
 Arkeologisen perinnön ydinalue nro 14, Nokia: Viiki  
 Arkeologisen perinnön ydinalue nro 18, Pirkkala: Sankila  
 Arkeologisen perinnön ydinalue nro 20, Nokia: Sotka / Keho / Kattilainen  
 Arkeologisen perinnön ydinalue nro 21, Pirkkala: Pirkkalankylä



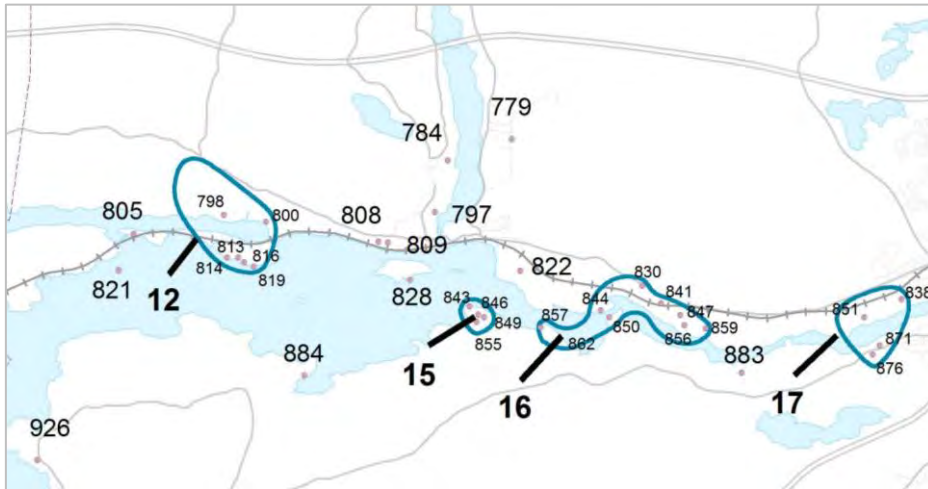
## KARTAT 15e

Arkeologisen perinnön ydinalue nro 12, Nokia: Kesäniemi / Kauniainen

Arkeologisen perinnön ydinalue nro 15, Nokia: Korvola 1.

Arkeologisen perinnön ydinalue nro 16, Nokia: Korvola 2.

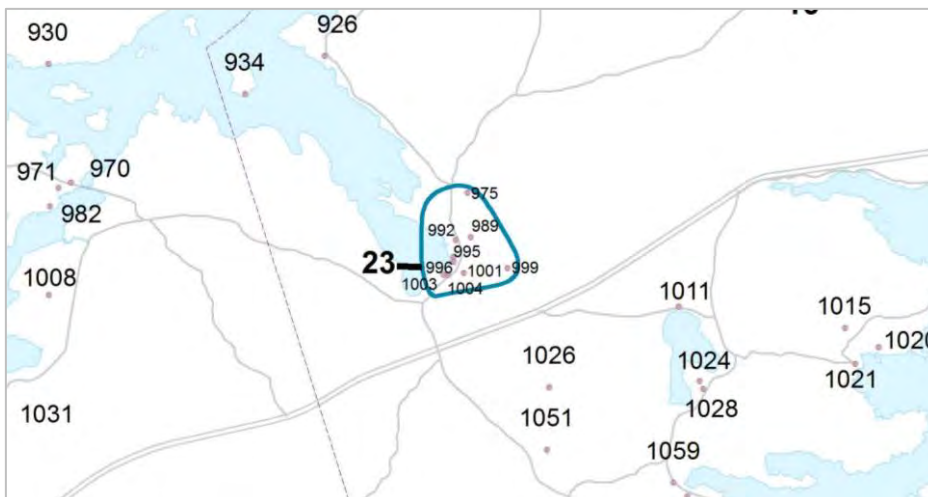
Arkeologisen perinnön ydinalue nro 17, Nokia: Haavisto / Nokianvuori



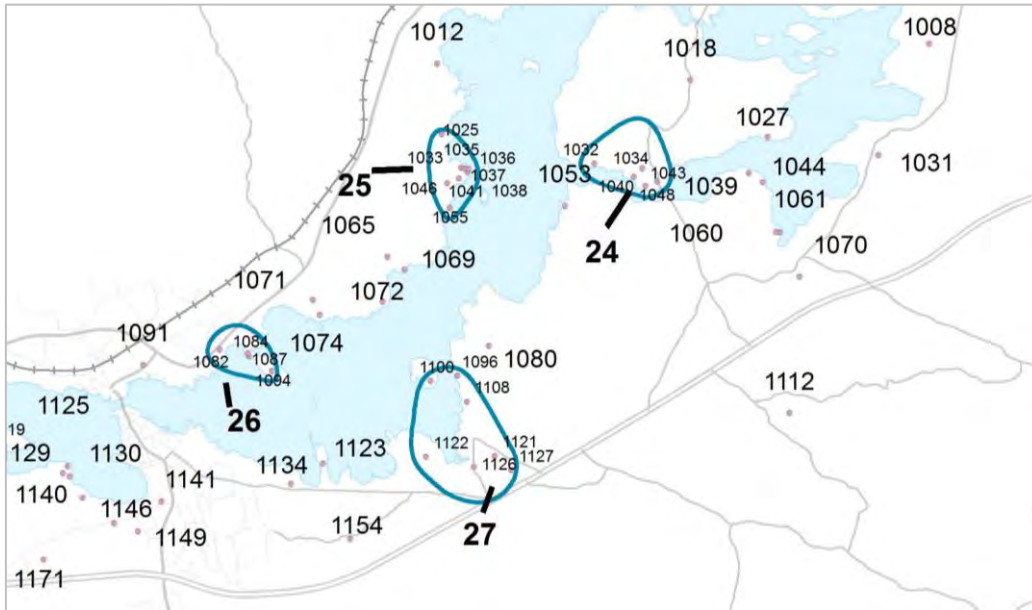
Arkeologisen perinnön ydinalue nro 22, Kangasala: Sarsa / Huutijärvi



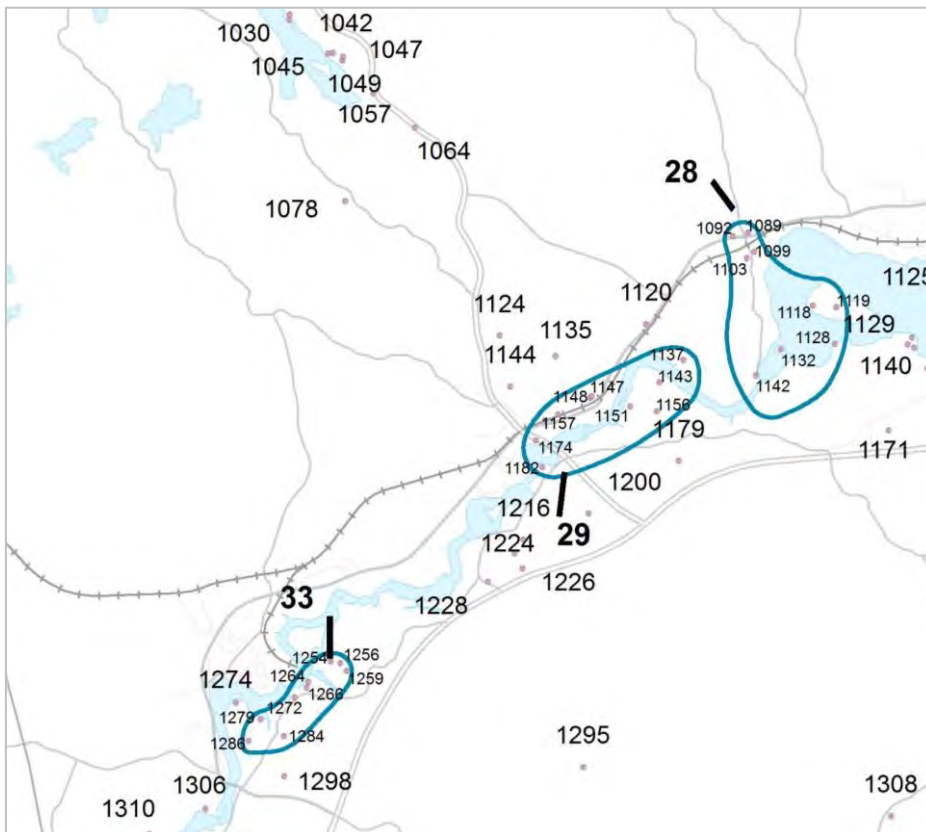
Arkeologisen perinnön ydinalue nro 23, Nokia: Sarkola



Arkeologisen perinnön ydinalue nro 24, Sastamala: Karkunkylä / Lielähti  
 Arkeologisen perinnön ydinalue 25, Sastamala: Sastamalan kirkon alue  
 Arkeologisen perinnön ydinalue nro 26, Sastamala: Tyrvään kirkon alue  
 Arkeologisen perinnön ydinalue nro 27, Sastamala: Eko / Leinilä



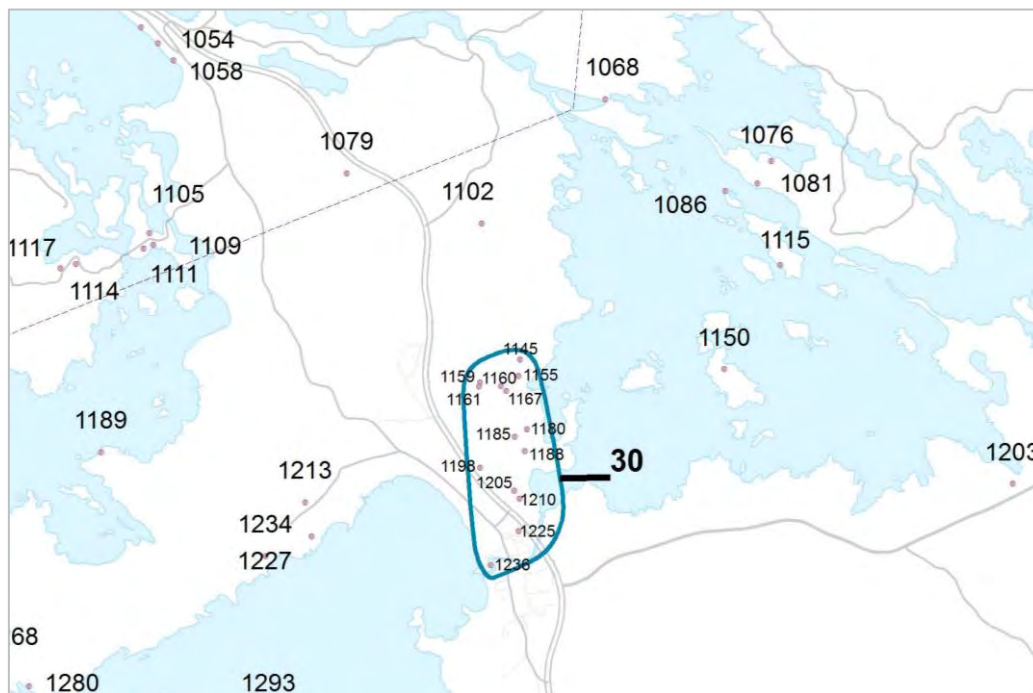
Arkeologisen perinnön ydinalue nro 28, Sastamala: Kaukola  
 Arkeologisen perinnön ydinalue nro 29, Sastamala: Kiikka / Kulmuntila  
 Arkeologisen perinnön ydinalue nro 33, Sastamala: Äetsänmäki / Antinahde



0 2,5 Km

## KARTAT 15e

Arkeologisen perinnön ydinalue nro 30, Pälkäne: Onkaala / Epaala



Arkeologisen perinnön ydinalue nro 31, Vesilahti: Hinsala

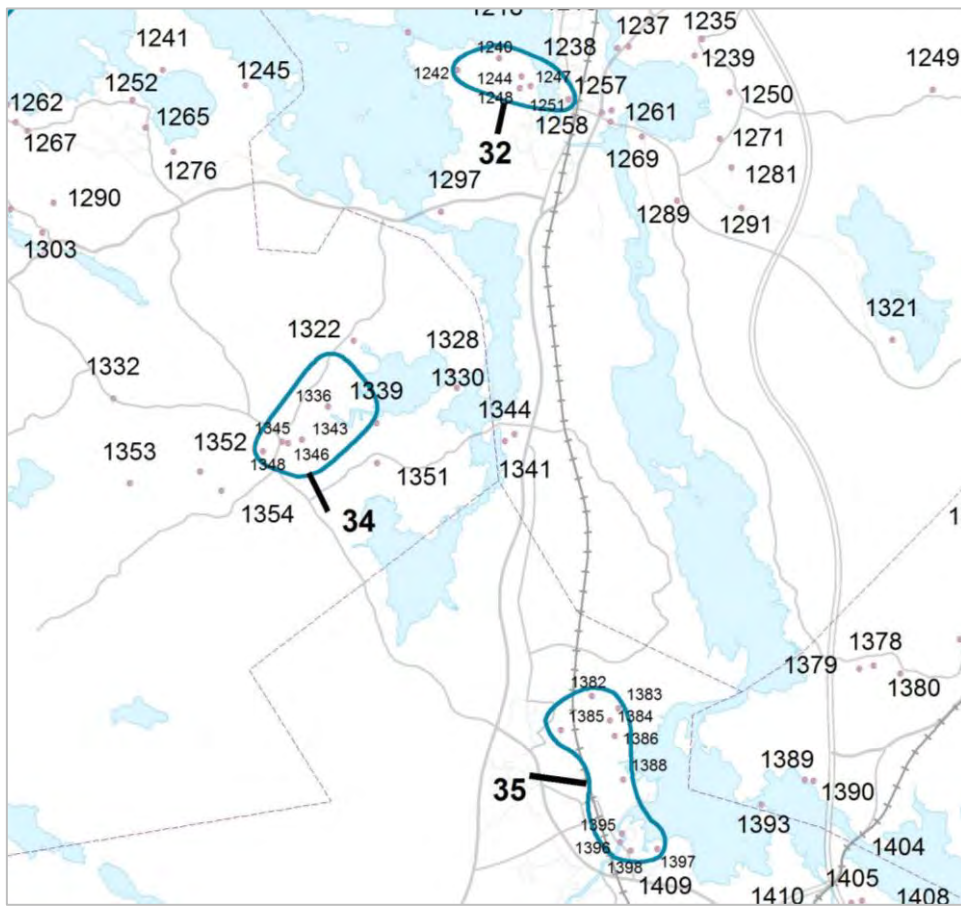


0 2.5 Km

Arkeologisen perinnön ydinalue nro 32, Lempäälä: Haurala / Kirkkolahti

Arkeologisen perinnön ydinalue nro 34, Vesilähti: Koskenkylä

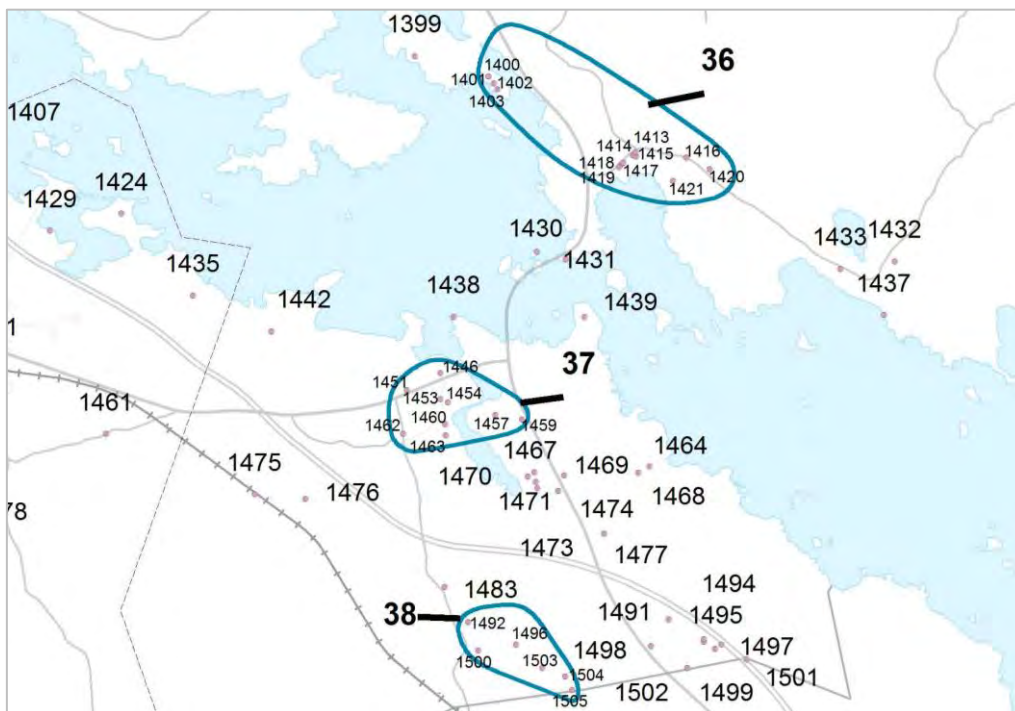
Arkeologisen perinnön ydinalue nro 35, Akaa: Haihunkoski / Lapinkulma



Arkeologisen perinnön ydinalue nro 36, Valkeakoski: Rapolanharju / Sääksmäki

Arkeologisen perinnön ydinalue nro 37, Valkeakoski: Päivölä / Tarttila

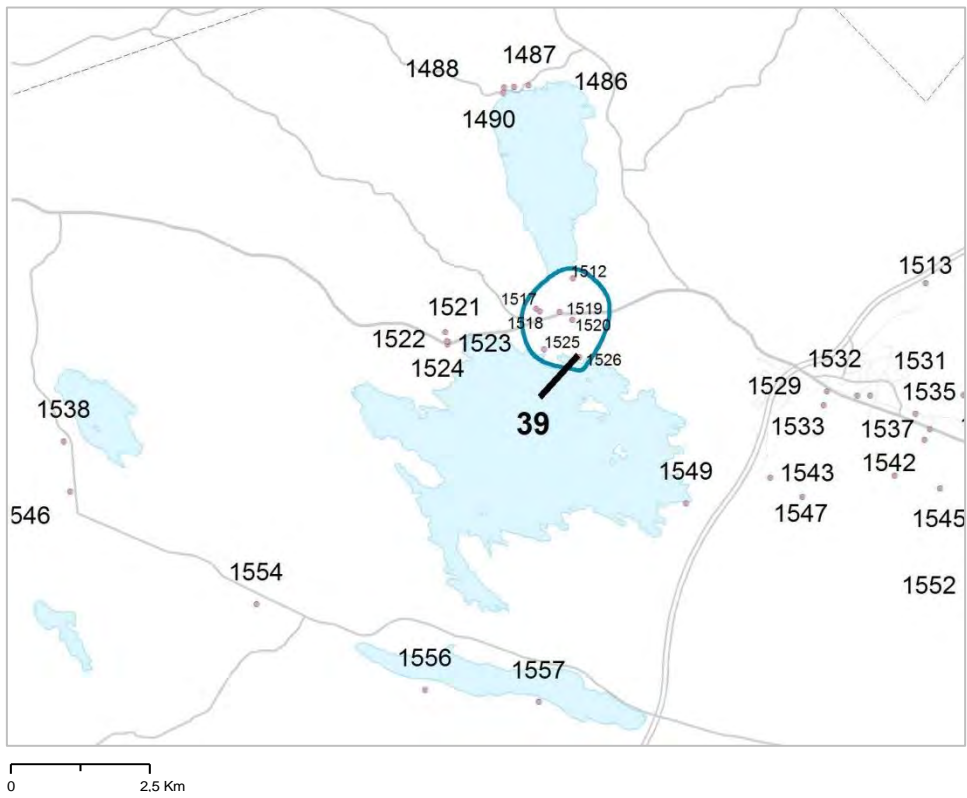
Arkeologisen perinnön ydinalue nro 38, Valkeakoski: Munttee / Linnanen



0 2.5 Km

# KARTAT 15e

Arkeologisen perinnön ydinalue nro 39, Urjala: Urjalankylä



## Arkeologisen perinnön ydinalueet

### Arkeologisen perinnön ydinalue nro 1, Virrat: Herraskylä

| Kunta  | Numero | Nimi                         | Tunnus     | Tyyppi               | Ajoitus        |
|--------|--------|------------------------------|------------|----------------------|----------------|
| Virrat | 40     | Marttisenosaaren varustukset | 1000001990 | puolustusvarustukset | historiallinen |
| Virrat | 41     | Ala-Marttinen                | 1000007101 | puolustusvarustukset | historiallinen |
| Virrat | 43     | Herraskosken kanava          | 1000007377 | asuinpaikat          | kivikautinen   |
| Virrat | 45     | Heinäaho                     | 936010010  | asuinpaikat          | kivikautinen   |
| Virrat | 46     | Keiturinvuori                | 1000015034 | puolustusvarustukset | historiallinen |

### Arkeologisen perinnön ydinalue nro 2, Ruovesi: Visuvesi / Huiniemi

| Kunta   | Numero | Nimi            | Tunnus     | Tyyppi        | Ajoitus                        |
|---------|--------|-----------------|------------|---------------|--------------------------------|
| Ruovesi | 103    | Kilvensaari NE  | 702010018  | hautapaikat   | pronssikautinen, rautakautinen |
| Ruovesi | 104    | Kauhtionniemi A | 702010021  | hautapaikat   | pronssikautinen, rautakautinen |
| Ruovesi | 105    | Kauhtionniemi B | 702010022  | hautapaikat   | pronssikautinen, rautakautinen |
| Ruovesi | 109    | Kilvensaari S   | 702010017  | hautapaikat   | pronssikautinen, rautakautinen |
| Ruovesi | 110    | Kilvensaari SE  | 702010019  | kivirakenteet | esihistoriallinen              |
| Ruovesi | 111    | Sohvanniemi     | 702010020  | hautapaikat   | pronssikautinen, rautakautinen |
| Ruovesi | 113    | Kauhtionniemi C | 702010033  | kivirakenteet | esihistoriallinen              |
| Ruovesi | 116    | Huiniemi 1      | 1000024450 | asuinpaikat   | kivikautinen                   |

### Arkeologisen perinnön ydinalue nro 3, Ikaalinen: Kilvakkala-Tuomarla

| Kunta     | Numero | Nimi                   | Tunnus     | Tyyppi      | Ajoitus        |
|-----------|--------|------------------------|------------|-------------|----------------|
| Ikaalinen | 303    | Kylpylä                | 143010033  | asuinpaikat | kivikautinen   |
| Ikaalinen | 305    | Heinistön lava         | 143010034  | asuinpaikat | kivikautinen   |
| Ikaalinen | 307    | Heinistö               | 1000010554 | asuinpaikat | kivikautinen   |
| Ikaalinen | 311    | Tiilitehdas            | 143010011  | asuinpaikat | kivikautinen   |
| Ikaalinen | 313    | Hätävara               | 143010009  | asuinpaikat | kivikautinen   |
| Ikaalinen | 314    | Ala-Soini 2            | 143010010  | asuinpaikat | kivikautinen   |
| Ikaalinen | 316    | Ala-Soini 1            | 143010008  | asuinpaikat | kivikautinen   |
| Ikaalinen | 318    | Kilvakkala Tapiainen 3 | 1000001901 | asuinpaikat | historiallinen |
| Ikaalinen | 319    | Tapiainen 1            | 143010012  | asuinpaikat | kivikautinen   |
| Ikaalinen | 321    | Hiekka 2               | 143010035  | asuinpaikat | kivikautinen   |
| Ikaalinen | 322    | Hiekka 3               | 143010036  | asuinpaikat | kivikautinen   |
| Ikaalinen | 323    | Hiekka 1               | 143010013  | hautapaikat | rautakautinen  |
| Ikaalinen | 324    | Änkö                   | 143010005  | asuinpaikat | kivikautinen   |
| Ikaalinen | 327    | Änkö 2                 | 143010037  | asuinpaikat | kivikautinen   |

### Arkeologisen perinnön ydinalue nro 4, Ylöjärvi: Lempiäniemi

| Kunta    | Numero | Nimi                | Tunnus     | Tyyppi        | Ajoitus        |
|----------|--------|---------------------|------------|---------------|----------------|
| Ylöjärvi | 492    | Pirunvuori          | 980010025  | kivirakenteet | ajoittamaton   |
| Ylöjärvi | 495    | Lempiäniemi Lakiala | 1000018044 | asuinpaikat   | historiallinen |
| Ylöjärvi | 502    | Lempiäniemi Kohmala | 1000018043 | asuinpaikat   | historiallinen |
| Ylöjärvi | 516    | Marttilanperä       | 980010013  | asuinpaikat   | kivikautinen   |
| Ylöjärvi | 522    | Lempiäniemi Runsas  | 1000018045 | asuinpaikat   | historiallinen |
| Ylöjärvi | 526    | Runsas              | 980010034  | asuinpaikat   | kivikautinen   |
| Ylöjärvi | 531    | Vyhtyläisenniemi    | 980010023  | asuinpaikat   | kivikautinen   |

### Arkeologisen perinnön ydinalue nro 5, Sastamala: Suodenniemi / Pohjakylä

| Kunta     | Numero | Nimi                      | Tunnus     | Tyyppi          | Ajoitus        |
|-----------|--------|---------------------------|------------|-----------------|----------------|
| Sastamala | 551    | Koivuniemi                | 1000011470 | asuinpaikat     | historiallinen |
| Sastamala | 552    | Oravainen                 | 1000011468 | asuinpaikat     | kivikautinen   |
| Sastamala | 557    | Heikkilä                  | 1000011467 | asuinpaikat     | kivikautinen   |
| Sastamala | 558    | Karimaa                   | 772010004  | asuinpaikat     | kivikautinen   |
| Sastamala | 565    | Kirkko-oja                | 1000011465 | kulkuväylät     | historiallinen |
| Sastamala | 566    | Pohjakylä                 | 1000011462 | asuinpaikat     | historiallinen |
| Sastamala | 567    | Suodenniemen vanha kirkko | 1000011466 | kirkkorakenteet | historiallinen |
| Sastamala | 571    | Pukka                     | 1000007386 | asuinpaikat     | kivikautinen   |
| Sastamala | 572    | Luodonmäki 1              | 1000011463 | asuinpaikat     | kivikautinen   |
| Sastamala | 575    | Luodonmäki 2              | 1000024546 | maarakenteet    | historiallinen |
| Sastamala | 579    | Soila (Suodenniemi)       | 1000011464 | asuinpaikat     | historiallinen |
| Sastamala | 583    | Kittilä                   | 1000011461 | asuinpaikat     | historiallinen |

### Arkeologisen perinnön ydinalue 6, Tampere: Nurmi-Sorila Tampere

| Kunta   | Numero | Nimi                       | Tunnus     | Tyyppi                  | Ajoitus        |
|---------|--------|----------------------------|------------|-------------------------|----------------|
| Tampere | 623    | Myllymoisio                | 1000018825 | työ- ja valmistuspaikat | historiallinen |
| Tampere | 628    | Messukylä-Ruovesi Sorila 3 | 1000018835 | kulkuväylät             | historiallinen |
| Tampere | 631    | Messukylä-Ruovesi Sorila 2 | 1000018834 | kulkuväylät             | historiallinen |
| Tampere | 632    | Palo (Pahlo) Rentto        | 1000018824 | asuinpaikat             | historiallinen |
| Tampere | 635    | Palo (Palho)               | 1000018823 | asuinpaikat             | historiallinen |
| Tampere | 638    | Sorila (Sorrila)           | 1000018820 | asuinpaikat             | historiallinen |
| Tampere | 648    | Holvasti                   | 1000018822 | työ- ja valmistuspaikat | historiallinen |
| Tampere | 649    | Messukylä-Ruovesi Sorila 1 | 1000018833 | kulkuväylät             | historiallinen |
| Tampere | 651    | Partola (Pardola)          | 1000018821 | asuinpaikat             | historiallinen |
| Tampere | 663    | Messukylä-Ruovesi Nurmi 3  | 1000018832 | kulkuväylät             | historiallinen |



**Arkeologisen perinnön ydinalue nro 7, Sastamala: Mouhijärvi Vanhakirkko**

| Kunta     | Numero | Nimi                    | Tunnus     | Tyyppi                  | Ajoitus        |
|-----------|--------|-------------------------|------------|-------------------------|----------------|
| Sastamala | 662    | Selkee Hiitu            | 1000017855 | asuinpaikat             | historiallinen |
| Sastamala | 665    | Tervahaudanmäki         | 493010008  | asuinpaikat             | kivikautinen   |
| Sastamala | 667    | Nikkari                 | 1000018790 | asuinpaikat             | kivikautinen   |
| Sastamala | 668    | Kantola 2               | 1000024504 | asuinpaikat             | kivikautinen   |
| Sastamala | 670    | Kantola 1               | 1000024503 | asuinpaikat             | kivikautinen   |
| Sastamala | 671    | Mouhijärven Vanhakirkko | 1000017892 | kirkkorakenteet         | historiallinen |
| Sastamala | 672    | Kantola 3               | 1000024505 | asuinpaikat             | kivikautinen   |
| Sastamala | 673    | Virta                   | 1000024578 | asuinpaikat             | kivikautinen   |
| Sastamala | 674    | Rämi                    | 493010007  | asuinpaikat             | kivikautinen   |
| Sastamala | 682    | Selkee N                | 1000024575 | asuinpaikat             | kivikautinen   |
| Sastamala | 684    | Härkihaka               | 1000002298 | asuinpaikat             | kivikautinen   |
| Sastamala | 686    | Selkeen kartano         | 1000006712 | asuinpaikat             | historiallinen |
| Sastamala | 692    | Selkee                  | 493010006  | kivirakenteet           | historiallinen |
| Sastamala | 695    | Myllyoja                | 1000006713 | työ- ja valmistuspaikat | historiallinen |
| Sastamala | 710    | Selkee Ilomäki          | 1000017850 | asuinpaikat             | historiallinen |

**Arkeologisen perinnön ydinalue nro 8, Tampere: Aitolahti / Junkkari**

| Kunta   | Numero | Nimi                 | Tunnus     | Tyyppi        | Ajoitus        |
|---------|--------|----------------------|------------|---------------|----------------|
| Tampere | 666    | Hirviniemi Ruokonen  | 1000011516 | asuinpaikat   | historiallinen |
| Tampere | 675    | Hirviniemi Keso III  | 1000011517 | asuinpaikat   | historiallinen |
| Tampere | 680    | Keso I-II            | 837010030  | asuinpaikat   | kivikautinen   |
| Tampere | 689    | Teisko Hirviniemi    | 1000011518 | asuinpaikat   | historiallinen |
| Tampere | 693    | Hirviniemi Kiikkinen | 1000011515 | asuinpaikat   | historiallinen |
| Tampere | 696    | Uusi-Kölli           | 1000011539 | kivirakenteet | historiallinen |

**Arkeologisen perinnön ydinalue nro 9, Sastamala: Häijää / Rienilä**

| Kunta     | Numero | Nimi                 | Tunnus     | Tyyppi          | Ajoitus        |
|-----------|--------|----------------------|------------|-----------------|----------------|
| Sastamala | 728    | Häijä                | 1000017838 | asuinpaikat     | historiallinen |
| Sastamala | 734    | Tupurla              | 1000017837 | asuinpaikat     | historiallinen |
| Sastamala | 735    | Saikkala             | 1000017839 | asuinpaikat     | historiallinen |
| Sastamala | 736    | Vuorainen            | 493010003  | asuinpaikat     | historiallinen |
| Sastamala | 737    | Tiainen              | 493010002  | asuinpaikat     | kivikautinen   |
| Sastamala | 740    | Alasarkki            | 1000002351 | asuinpaikat     | kivikautinen   |
| Sastamala | 741    | Tiainen 2            | 1000002355 | asuinpaikat     | kivikautinen   |
| Sastamala | 744    | Rienilän teilipaikka | 1000017893 | tapahtumapaikat | historiallinen |
| Sastamala | 751    | Pyynnokka            | 1000002354 | asuinpaikat     | kivikautinen   |
| Sastamala | 755    | Rienilä (Rienilä)    | 1000017836 | asuinpaikat     | historiallinen |
| Sastamala | 766    | Hermala              | 1000017834 | asuinpaikat     | historiallinen |
| Sastamala | 771    | Ala-Valkama          | 1000002353 | asuinpaikat     | kivikautinen   |
| Sastamala | 774    | Halla                | 1000002352 | asuinpaikat     | kivikautinen   |
| Sastamala | 775    | Valkamala            | 1000017835 | asuinpaikat     | historiallinen |

**Arkeologisen perinnön ydinalue nro 10, Tampere: Pispala**

| Kunta   | Numero | Nimi                 | Tunnus     | Tyyppi                  | Ajoitus        |
|---------|--------|----------------------|------------|-------------------------|----------------|
| Tampere | 746    | Pispalan tori        | 1000014084 | työ- ja valmistuspaikat | historiallinen |
| Tampere | 747    | Pöllipuisto          | 1000014085 | kulkuväylät             | historiallinen |
| Tampere | 749    | Pispa                | 837010001  | asuinpaikat             | kivikautinen   |
| Tampere | 750    | Pättiniemenpuisto    | 1000018714 | asuinpaikat             | historiallinen |
| Tampere | 752    | Pispalan tukkitie 1  | 1000014088 | kulkuväylät             | historiallinen |
| Tampere | 754    | Pispala              | 1000014082 | asuinpaikat             | historiallinen |
| Tampere | 762    | Pispala Mäkitatu 23  | 1000017620 | puolustusvarustukset    | historiallinen |
| Tampere | 763    | Pispan koulu         | 1000006359 | puolustusvarustukset    | historiallinen |
| Tampere | 767    | Susikolonpuisto      | 1000014092 | puolustusvarustukset    | historiallinen |
| Tampere | 768    | Pispalanharju        | 1000006152 | puolustusvarustukset    | historiallinen |
| Tampere | 770    | Tahmelan lähde       | 837010009  | kultti- ja tarinapaikat | ajoittamaton   |
| Tampere | 772    | Pispalan pulteriaita | 1000013969 | kivirakenteet           | historiallinen |

**Arkeologisen perinnön ydinalue nro 11, Tampere: Kalkun Mustavuori**

| Kunta   | Numero | Nimi                | Tunnus     | Tyyppi               | Ajoitus        |
|---------|--------|---------------------|------------|----------------------|----------------|
| Tampere | 758    | Kalkku Mustavuori 2 | 1000011378 | maarakenteet         | historiallinen |
| Tampere | 778    | Kalkku Mustavuori   | 1000002010 | puolustusvarustukset | historiallinen |

**Arkeologisen perinnön ydinalue nro 12, Nokia: Kesäniemi / Kauniainen**

| Kunta | Numero | Nimi                  | Tunnus     | Tyyppi                  | Ajoitus        |
|-------|--------|-----------------------|------------|-------------------------|----------------|
| Nokia | 798    | Kauniainen (Kauniais) | 1000001963 | asuinpaikat             | historiallinen |
| Nokia | 800    | Kulju 3               | 536010048  | asuinpaikat             | kivikautinen   |
| Nokia | 813    | Kesäniemi 2           | 536010050  | asuinpaikat             | kivikautinen   |
| Nokia | 814    | Kesäniemi 4           | 536010052  | työ- ja valmistuspaikat | rautakautinen  |
| Nokia | 816    | Kesäniemi 3           | 536010051  | työ- ja valmistuspaikat | rautakautinen  |
| Nokia | 819    | Kesäniemi 1           | 536010049  | asuinpaikat             | kivikautinen   |

**Arkeologisen perinnön ydinalue nro 13, Tampere: Pappila / Ristinarkku**

| Kunta   | Numero | Nimi              | Tunnus     | Tyyppi        | Ajoitus        |
|---------|--------|-------------------|------------|---------------|----------------|
| Tampere | 795    | Linna             | 837010018  | kivirakenteet | rautakautinen  |
| Tampere | 799    | Kukkojenkivenmäki | 837010020  | hautapaikat   | rautakautinen  |
| Tampere | 802    | Takahuhti         | 1000027955 | asuinpaikat   | historiallinen |
| Tampere | 804    | Veijanmäenkatu    | 1000022955 | asuinpaikat   | rautakautinen  |
| Tampere | 806    | Veijankuja        | 837010022  | hautapaikat   | rautakautinen  |
| Tampere | 807    | Pappulanmäki      | 837010021  | hautapaikat   | rautakautinen  |

**Arkeologisen perinnön ydinalue nro 14, Nokia: Viiki**

| Kunta | Numero | Nimi             | Tunnus     | Tyyppi        | Ajoitus        |
|-------|--------|------------------|------------|---------------|----------------|
| Nokia | 815    | Maatiala         | 1000017824 | asuinpaikat   | historiallinen |
| Nokia | 817    | Viikin kartano 3 | 1000006154 | kivirakenteet | historiallinen |
| Nokia | 825    | Viik 2           | 536010020  | kivirakenteet | rautakautinen  |
| Nokia | 836    | Viik 1           | 536010019  | hautapaikat   | rautakautinen  |
| Nokia | 837    | Viikin säteri    | 1000001961 | asuinpaikat   | historiallinen |

**Arkeologisen perinnön ydinalue nro 15, Nokia: Korvola 1.**

| Kunta | Numero | Nimi        | Tunnus    | Tyyppi             | Ajoitus        |
|-------|--------|-------------|-----------|--------------------|----------------|
| Nokia | 843    | Huvilaniemi | 536010012 | muinajäännösryhmät | moniperiodinen |
| Nokia | 846    | Tapanila 1  | 536010037 | asuinpaikat        | kivikautinen   |
| Nokia | 849    | Tapanila 2  | 536010039 | asuinpaikat        | rautakautinen  |
| Nokia | 855    | Tapanila 3  | 536010044 | asuinpaikat        | kivikautinen   |

**Arkeologisen perinnön ydinalue nro 16, Nokia: Korvola 2.**

| Kunta | Numero | Nimi             | Tunnus     | Tyyppi                  | Ajoitus           |
|-------|--------|------------------|------------|-------------------------|-------------------|
| Nokia | 830    | Ollila           | 536010003  | kivirakenteet           | esihistoriallinen |
| Nokia | 841    | Kalmaanmäenkalio | 536010004  | hautapaikat             | rautakautinen     |
| Nokia | 844    | Lukkilansalmi 1  | 536010002  | hautapaikat             | rautakautinen     |
| Nokia | 847    | Laurila          | 536010005  | hautapaikat             | rautakautinen     |
| Nokia | 850    | Lukkila Ylinen   | 1000001958 | työ- ja valmistuspaikat | historiallinen    |
| Nokia | 856    | Nikkilä          | 536010006  | kivirakenteet           | rautakautinen     |
| Nokia | 857    | Haapaniemi       | 536010010  | kivirakenteet           | rautakautinen     |
| Nokia | 859    | Vuorela          | 536010007  | kivirakenteet           | rautakautinen     |
| Nokia | 862    | Haapaniemi 2     | 536010045  | asuinpaikat             | kivikautinen      |

**Arkeologisen perinnön ydinalue nro 17, Nokia: Haavisto / Nokianvuori**

| Kunta | Numero | Nimi                 | Tunnus     | Tyyppi             | Ajoitus        |
|-------|--------|----------------------|------------|--------------------|----------------|
| Nokia | 838    | Utola                | 536010016  | kivirakenteet      | ajottamaton    |
| Nokia | 851    | Haavisto Harjuniitty | 1000001957 | kulkuväylät        | historiallinen |
| Nokia | 871    | Kuirinmäki           | 536010014  | kivirakenteet      | rautakautinen  |
| Nokia | 876    | Mattila              | 536010013  | muinajäännösryhmät | moniperiodinen |

**Arkeologisen perinnön ydinalue nro 18, Pirkkala: Sankila**

| Kunta    | Numero | Nimi                   | Tunnus     | Tyyppi      | Ajoitus        |
|----------|--------|------------------------|------------|-------------|----------------|
| Pirkkala | 864    | Katajisto              | 604010006  | asuinpaikat | kivikautinen   |
| Pirkkala | 866    | Sankila (Kataisto)     | 1000001974 | asuinpaikat | historiallinen |
| Pirkkala | 873    | Vihtamo                | 604010005  | asuinpaikat | kivikautinen   |
| Pirkkala | 879    | Rajapelto              | 604010007  | asuinpaikat | kivikautinen   |
| Pirkkala | 881    | Kotopelto/Riihentausta | 604010008  | asuinpaikat | kivikautinen   |
| Pirkkala | 882    | Sankila (Sangila)      | 1000018715 | asuinpaikat | historiallinen |
| Pirkkala | 886    | Virosmäki (Sikoinen)   | 1000024438 | asuinpaikat | historiallinen |
| Pirkkala | 890    | Tanila W               | 1000020973 | asuinpaikat | historiallinen |
| Pirkkala | 891    | Vähälampi              | 604010009  | asuinpaikat | kivikautinen   |
| Pirkkala | 894    | Sorkkala (Sionkylä)    | 1000020974 | asuinpaikat | historiallinen |
| Pirkkala | 896    | Sotaplasi              | 1000006389 | hautapaikat | rautakautinen  |
| Pirkkala | 902    | Sorkkala SE            | 1000020975 | asuinpaikat | historiallinen |
| Pirkkala | 908    | Raunila                | 604010010  | asuinpaikat | kivikautinen   |

**Arkeologisen perinnön ydinalue nro 19, Sastamala: Karkun keskusta**

| Kunta     | Numero | Nimi                 | Tunnus     | Tyyppi                  | Ajoitus        |
|-----------|--------|----------------------|------------|-------------------------|----------------|
| Sastamala | 892    | Harsu                | 1000007531 | työ- ja valmistuspaikat | historiallinen |
| Sastamala | 893    | Rautatiealue 3       | 912010054  | asuinpaikat             | rautakautinen  |
| Sastamala | 895    | Rautatiealue 2       | 912010053  | hautapaikat             | rautakautinen  |
| Sastamala | 898    | Rautatiealue 1       | 912010052  | hautapaikat             | rautakautinen  |
| Sastamala | 899    | Louhilinna-Kotiranta | 912010032  | muinajäännösryhmät      | rautakautinen  |
| Sastamala | 900    | Lautatarha           | 912010051  | asuinpaikat             | rautakautinen  |
| Sastamala | 901    | Tulonen              | 912010031  | hautapaikat             | rautakautinen  |
| Sastamala | 904    | Tuomisto 2           | 912010050  | kivirakenteet           | rautakautinen  |

**Arkeologisen perinnön ydinalue nro 20, Nokia: Sotka / Keho / Kattilainen**

| Kunta | Numero | Nimi        | Tunnus     | Tyyppi             | Ajoitus                        |
|-------|--------|-------------|------------|--------------------|--------------------------------|
| Nokia | 907    | Liukuslahti | 536010035  | asuinpaikat        | kivikautinen                   |
| Nokia | 911    | Sotkanlinna | 536010017  | hautapaikat        | rautakautinen                  |
| Nokia | 918    | Keho 2      | 1000007926 | muinajäännösryhmät | moniperiodinen                 |
| Nokia | 919    | Keho        | 536010018  | hautapaikat        | rautakautinen                  |
| Nokia | 921    | Kirkkosaari | 536010023  | kivirakenteet      | pronssikautinen, rautakautinen |
| Nokia | 932    | Sotkanvirta | 536010022  | asuinpaikat        | kivikautinen                   |

**Arkeologisen perinnön ydinalue nro 21, Pirkkala: Pirkkalankylä**

| Kunta    | Numero | Nimi          | Tunnus    | Tyyppi        | Ajoitus       |
|----------|--------|---------------|-----------|---------------|---------------|
| Pirkkala | 916    | Sapala Toiva  | 604010003 | kivirakenteet | rautakautinen |
| Pirkkala | 923    | Juoksianoja 2 | 604010024 | asuinpaikat   | kivikautinen  |
| Pirkkala | 925    | Juoksianoja 3 | 604010025 | asuinpaikat   | kivikautinen  |

**Arkeologisen perinnön ydinalue nro 22, Kangasala: Sarsa / Huutijärvi**

| Kunta     | Numero | Nimi                       | Tunnus    | Tyyppi                  | Ajoitus                       |
|-----------|--------|----------------------------|-----------|-------------------------|-------------------------------|
| Kangasala | 941    | Huutijärvi                 | 211010003 | asuinpaikat             | kivikautinen                  |
| Kangasala | 943    | Sepänjärvi 1               | 211010006 | asuinpaikat             | kivikautinen, pronssikautinen |
| Kangasala | 945    | Vääksy                     | 211010005 | asuinpaikat             | kivikautinen                  |
| Kangasala | 946    | Lentola 3                  | 211010007 | asuinpaikat             | kivikautinen                  |
| Kangasala | 947    | Pohtiolampi ja Tiilitehdas | 211010004 | asuinpaikat             | kivikautinen, pronssikautinen |
| Kangasala | 955    | Lentola 2                  | 211010008 | asuinpaikat             | kivikautinen                  |
| Kangasala | 958    | Sarsansuo 1                | 211010009 | asuinpaikat             | kivikautinen                  |
| Kangasala | 965    | Sarsansuo 4                | 211010019 | asuinpaikat             | kivikautinen                  |
| Kangasala | 966    | Sarsan mylly               | 100006458 | työ- ja valmistuspaikat | historiallinen                |
| Kangasala | 968    | Sarsansuo 2 ja 3           | 211010020 | asuinpaikat             | kivikautinen                  |
| Kangasala | 972    | Katila 2                   | 211010030 | asuinpaikat             | kivikautinen                  |
| Kangasala | 981    | Katila 1                   | 211010029 | asuinpaikat             | rautakautinen                 |
| Kangasala | 991    | Tiihala                    | 211010002 | hautapaikat             | rautakautinen                 |
| Kangasala | 994    | Hyyrönhauta                | 211010036 | asuinpaikat             | kivikautinen                  |

**Arkeologisen perinnön ydinalue nro 23, Nokia: Sarkola**

| Kunta | Numero | Nimi                  | Tunnus     | Tyyppi        | Ajoitus                      |
|-------|--------|-----------------------|------------|---------------|------------------------------|
| Nokia | 975    | Jutila                | 100007097  | kivirakenteet | ajottamaton                  |
| Nokia | 989    | Pelto-Aho             | 536010042  | kivirakenteet | moniperiodinen               |
| Nokia | 992    | Vettenrannan vahakivi | 100001959  | kivirakenteet | historiallinen               |
| Nokia | 995    | Erkkilä 2             | 536010057  | asuinpaikat   | kivikautinen                 |
| Nokia | 996    | Erkkilä 1             | 536010043  | kivirakenteet | rautakautinen                |
| Nokia | 999    | Pikuvainio            | 536010036  | asuinpaikat   | kivikautinen                 |
| Nokia | 1001   | Sarkola 1             | 1000024405 | asuinpaikat   | keskiaikainen, rautakautinen |
| Nokia | 1003   | Talola 1              | 536010029  | hautapaikat   | rautakautinen                |
| Nokia | 1004   | Talola 2              | 536010034  | asuinpaikat   | kivikautinen                 |

**Arkeologisen perinnön ydinalue nro 24, Sastamala: Karkunkylä / Lielähti**

| Kunta     | Numero | Nimi                   | Tunnus     | Tyyppi        | Ajoitus                       |
|-----------|--------|------------------------|------------|---------------|-------------------------------|
| Sastamala | 1032   | Koivula                | 912010065  | asuinpaikat   | kivikautinen                  |
| Sastamala | 1034   | Karkun Ristimäki       | 912010028  | kivirakenteet | rautakautinen                 |
| Sastamala | 1040   | Uuramo                 | 912010064  | asuinpaikat   | kivikautinen                  |
| Sastamala | 1043   | Karkunkylä (Karkku By) | 1000021381 | asuinpaikat   | historiallinen, rautakautinen |
| Sastamala | 1048   | Kirkkovainio           | 912010027  | hautapaikat   | rautakautinen                 |

**Arkeologisen perinnön ydinalue 25, Sastamala: Sastamalan kirkon alue**

| Kunta     | Numero | Nimi                        | Tunnus     | Tyyppi               | Ajoitus        |
|-----------|--------|-----------------------------|------------|----------------------|----------------|
| Sastamala | 1025   | Karila                      | 912010059  | kivirakenteet        | rautakautinen  |
| Sastamala | 1033   | Sastamalan kirkko           | 1000014808 | kirkkorakenteet      | keskiaikainen  |
| Sastamala | 1035   | Sastamalan vanha kirkko III | 912010056  | hautapaikat          | rautakautinen  |
| Sastamala | 1036   | Sastamalan kirkon vieri     | 100002027  | asuinpaikat          | historiallinen |
| Sastamala | 1037   | Sastamalan vanha kirkko II  | 912010026  | kivirakenteet        | rautakautinen  |
| Sastamala | 1038   | Tapulimäki                  | 912010057  | hautapaikat          | rautakautinen  |
| Sastamala | 1041   | Sastamalan vanha kirkko I   | 912010025  | muinaisjäännösrühmät | rautakautinen  |
| Sastamala | 1046   | Kankaanmäki                 | 912010058  | asuinpaikat          | kivikautinen   |
| Sastamala | 1055   | Raipia                      | 1000007538 | asuinpaikat          | historiallinen |

**Arkeologisen perinnön ydinalue nro 26, Sastamala: Tyrvään kirkon alue**

| Kunta     | Numero | Nimi                 | Tunnus    | Tyyppi                  | Ajoitus        |
|-----------|--------|----------------------|-----------|-------------------------|----------------|
| Sastamala | 1082   | Kalliala             | 912010010 | kivirakenteet           | rautakautinen  |
| Sastamala | 1084   | Tyrvään vanha kirkko | 912000001 | kirkkorakenteet         | keskiaikainen  |
| Sastamala | 1087   | Tyrvään vanha kirkko | 912010049 | asuinpaikat             | rautakautinen  |
| Sastamala | 1094   | Vanhankirkonniemi    | 100002026 | työ- ja valmistuspaikat | historiallinen |

**Arkeologisen perinnön ydinalue nro 27, Sastamala: Eko / Leinilä**

| Kunta     | Numero | Nimi                 | Tunnus     | Tyyppi      | Ajoitus        |
|-----------|--------|----------------------|------------|-------------|----------------|
| Sastamala | 1096   | Pulkki-Maijan kallio | 912010008  | asuinpaikat | kivikautinen   |
| Sastamala | 1100   | Ekosaari             | 912010009  | asuinpaikat | kivikautinen   |
| Sastamala | 1108   | Rantavainionmäki     | 912010007  | hautapaikat | rautakautinen  |
| Sastamala | 1121   | Uunimäki             | 1000007532 | asuinpaikat | historiallinen |
| Sastamala | 1122   | Leinilä (Katara)     | 1000002030 | asuinpaikat | historiallinen |
| Sastamala | 1126   | Laukula              | 1000017706 | asuinpaikat | historiallinen |
| Sastamala | 1127   | Ekojoki              | 1000023145 | asuinpaikat | kivikautinen   |

**Arkeologisen perinnön ydinalue nro 28, Sastamala: Kaukola**

| Kunta     | Numero | Nimi           | Tunnus     | Tyyppi               | Ajoitus                       |
|-----------|--------|----------------|------------|----------------------|-------------------------------|
| Sastamala | 1089   | Liuhalantie    | 1000019873 | asuinpaikat          | kivikautinen                  |
| Sastamala | 1092   | Seppä          | 912010023  | kivirakenteet        | ajoittamaton                  |
| Sastamala | 1099   | Kaukolantie    | 1000019874 | asuinpaikat          | kivikautinen                  |
| Sastamala | 1103   | Vinkkilän saha | 912010024  | kivirakenteet        | ajoittamaton                  |
| Sastamala | 1118   | Liekosaari     | 912010018  | hautapaikat          | rautakautinen                 |
| Sastamala | 1119   | Liekosaari 2   | 1000006199 | asuinpaikat          | kivikautinen, pronssikautinen |
| Sastamala | 1128   | Kaisti         | 1000006198 | asuinpaikat          | kivikautinen                  |
| Sastamala | 1132   | Hiukkasaari    | 912010017  | puolustusvarustukset | rautakautinen                 |
| Sastamala | 1142   | Hartolankoski  | 1000004275 | asuinpaikat          | kivikautinen                  |

**Arkeologisen perinnön ydinalue nro 29, Sastamala: Kiikka / Kulmuntila**

| Kunta     | Numero | Nimi                    | Tunnus     | Tyyppi             | Ajoitus                       |
|-----------|--------|-------------------------|------------|--------------------|-------------------------------|
| Sastamala | 1137   | Kontinkenttä            | 1000019875 | asuinpaikat        | kivikautinen                  |
| Sastamala | 1143   | Rukkonkangas            | 988010002  | asuinpaikat        | kivikautinen                  |
| Sastamala | 1147   | Ruotsulan Ketokallio 2  | 1000006851 | kivirakenteet      | ajoittamaton                  |
| Sastamala | 1148   | Ruotsilan Kallioketo 1  | 1000006850 | asuinpaikat        | historiallinen                |
| Sastamala | 1151   | Koskenhaka              | 988010003  | hautapaikat        | rautakautinen                 |
| Sastamala | 1156   | Kulmuntila (Kulmuntila) | 1000006847 | asuinpaikat        | historiallinen                |
| Sastamala | 1157   | Kikkelänmäki Selven     | 988010019  | hautapaikat        | rautakautinen                 |
| Sastamala | 1174   | Riihimäki               | 988010004  | muinajäännösryhmät | historiallinen, rautakautinen |
| Sastamala | 1182   | Mielanniemi             | 1000006848 | asuinpaikat        | historiallinen                |

**Arkeologisen perinnön ydinalue nro 30, Pälkäne: Onkaala / Epaala**

| Kunta   | Numero | Nimi                        | Tunnus     | Tyyppi             | Ajoitus                                      |
|---------|--------|-----------------------------|------------|--------------------|--|
| Pälkäne | 1145   | Epaala (Epaala) Kämppi      | 1000003221 | asuinpaikat        | historiallinen                               |
| Pälkäne | 1155   | Epaala Hylli 2              | 1000003219 | kivirakenteet      | rautakautinen                                |
| Pälkäne | 1159   | Epaala (Epaala) Kansikas    | 1000003220 | asuinpaikat        | keskiaikainen, rautakautinen                 |
| Pälkäne | 1160   | Hylli 3                     | 1000015943 | hautapaikat        | rautakautinen                                |
| Pälkäne | 1161   | Epaala Ylinen               | 1000003257 | asuinpaikat        | kivikautinen                                 |
| Pälkäne | 1167   | Hylli                       | 635010007  | muinajäännösryhmät | rautakautinen                                |
| Pälkäne | 1180   | Kuulialan kylätontti        | 1000015944 | asuinpaikat        | historiallinen                               |
| Pälkäne | 1185   | Kuuliala (Kuuliala) Heikkiä | 1000003218 | asuinpaikat        | keskiaikainen, rautakautinen                 |
| Pälkäne | 1188   | Kuuliala W                  | 1000015945 | asuinpaikat        | kivikautinen                                 |
| Pälkäne | 1198   | Rauniokirkko                | 635000002  | kirkkorakenteet    | keskiaikainen                                |
| Pälkäne | 1205   | Onkaala (Onkaala) Tiiliä    | 1000003216 | asuinpaikat        | keskiaikainen, rautakautinen                 |
| Pälkäne | 1210   | Pappila Pappila             | 1000003215 | asuinpaikat        | historiallinen, keskiaikainen, rautakautinen |
| Pälkäne | 1225   | Ristiänmäki                 | 635010011  | hautapaikat        | rautakautinen                                |
| Pälkäne | 1236   | Kostianvirta                | 635000001  | tapatumapaikat     | historiallinen                               |

**Arkeologisen perinnön ydinalue nro 31, Vesilahti: Hinsala**

| Kunta     | Numero | Nimi              | Tunnus     | Tyyppi        | Ajoitus        |
|-----------|--------|-------------------|------------|---------------|----------------|
| Vesilahti | 1212   | Sauvalanniemi     | 922010014  | hautapaikat   | rautakautinen  |
| Vesilahti | 1219   | Tonttimäki        | 922010015  | kivirakenteet | rautakautinen  |
| Vesilahti | 1220   | Hinsala 2         | 1000012317 | asuinpaikat   | historiallinen |
| Vesilahti | 1223   | Hinsala (Hinsala) | 1000001979 | asuinpaikat   | historiallinen |
| Vesilahti | 1232   | Harmaa            | 922010013  | hautapaikat   | rautakautinen  |

**Arkeologisen perinnön ydinalue nro 32, Lempäälä: Haurala / Kirkkolahti**

| Kunta    | Numero | Nimi             | Tunnus     | Tyyppi                  | Ajoitus       |
|----------|--------|------------------|------------|-------------------------|---------------|
| Lempäälä | 1240   | Henneri II       | 418010007  | asuinpaikat             | kivikautinen  |
| Lempäälä | 1242   | Sukkila          | 418010018  | kultti- ja tarinapaikat | rautakautinen |
| Lempäälä | 1244   | Henneri I        | 418010005  | kivirakenteet           | rautakautinen |
| Lempäälä | 1247   | Kirjakka I       | 418010003  | kivirakenteet           | rautakautinen |
| Lempäälä | 1248   | Kirjakka II      | 418010004  | kivirakenteet           | rautakautinen |
| Lempäälä | 1251   | Lempäälän kirkko | 1000014804 | kirkkorakenteet         | keskiaikainen |

**Arkeologisen perinnön ydinalue nro 33, Sastamala: Äetsänmäki / Antinahde**

| Kunta     | Numero | Nimi               | Tunnus     | Tyyppi      | Ajoitus        |
|-----------|--------|--------------------|------------|-------------|----------------|
| Sastamala | 1254   | Karausvuori 1      | 1000003332 | asuinpaikat | kivikautinen   |
| Sastamala | 1256   | Karausvuori 3      | 1000003649 | asuinpaikat | kivikautinen   |
| Sastamala | 1259   | Karausvuori 2      | 1000003333 | asuinpaikat | kivikautinen   |
| Sastamala | 1264   | Hossa 2            | 1000003446 | asuinpaikat | kivikautinen   |
| Sastamala | 1266   | Hossa 1            | 1000003425 | asuinpaikat | kivikautinen   |
| Sastamala | 1272   | Äetsänkylä W       | 1000003648 | asuinpaikat | kivikautinen   |
| Sastamala | 1279   | Ojanperä 1         | 1000017642 | asuinpaikat | historiallinen |
| Sastamala | 1284   | Markkula           | 988010016  | asuinpaikat | kivikautinen   |
| Sastamala | 1286   | Niemenmäki Hellilä | 1000006453 | asuinpaikat | historiallinen |

**Arkeologisen perinnön ydinalue nro 34, Vesilahti: Koskenkylä**

| Kunta     | Numero | Nimi                   | Tunnus     | Tyyppi                  | Ajoitus                      |
|-----------|--------|------------------------|------------|-------------------------|------------------------------|
| Vesilahti | 1336   | Kukkola                | 1000024675 | kultti- ja tarinapaikat | keskiaikainen, rautakautinen |
| Vesilahti | 1343   | Koskenkylä Riihimäki   | 1000016803 | asuinpaikat             | historiallinen               |
| Vesilahti | 1345   | Koskenkylä             | 1000016801 | asuinpaikat             | historiallinen               |
| Vesilahti | 1346   | Koskenkylän seurantalo | 1000006742 | puolustusvarustukset    | historiallinen               |
| Vesilahti | 1348   | Koskenkylä 2           | 1000024674 | puolustusvarustukset    | historiallinen               |

**Arkeologisen perinnön ydinalue nro 35, Akaa: Haihunkoski / Lapinkulma**

| Kunta | Numero | Nimi                | Tunnus     | Tyyppi                  | Ajoitus        |
|-------|--------|---------------------|------------|-------------------------|----------------|
| Akaa  | 1382   | Hinkka              | 928010011  | asuinpaikat             | kivikautinen   |
| Akaa  | 1383   | Perälä (Tolvila)    | 1000001984 | asuinpaikat             | historiallinen |
| Akaa  | 1384   | Kellokivi 1         | 928010009  | asuinpaikat             | kivikautinen   |
| Akaa  | 1385   | Lapinkulma (Alkula) | 1000001985 | asuinpaikat             | historiallinen |
| Akaa  | 1386   | Kellokivi 2         | 928010010  | asuinpaikat             | kivikautinen   |
| Akaa  | 1388   | Vakkistenmäki       | 928010008  | asuinpaikat             | kivikautinen   |
| Akaa  | 1395   | Haihunkoski         | 928010007  | asuinpaikat             | kivikautinen   |
| Akaa  | 1396   | Haihunkoski 2       | 1000006743 | työ- ja valmistuspaikat | historiallinen |
| Akaa  | 1397   | Mustila 1           | 928010003  | asuinpaikat             | kivikautinen   |
| Akaa  | 1398   | Siukola 2           | 928010006  | asuinpaikat             | kivikautinen   |

**Arkeologisen perinnön ydinalue nro 36, Valkeakoski: Rapolanharju / Sääksmäki**

| Kunta       | Numero | Nimi                | Tunnus     | Tyyppi                     | Ajoitus                       |
|-------------|--------|---------------------|------------|----------------------------|-------------------------------|
| Valkeakoski | 1400   | Vanha-Annala        | 908010036  | asuinpaikat, kivirakenteet | keskiaikainen, rautakautinen  |
| Valkeakoski | 1401   | Annala (Annala)     | 1000002020 | asuinpaikat                | historiallinen                |
| Valkeakoski | 1402   | Annilanniemi        | 908010034  | hautapaikat                | rautakautinen                 |
| Valkeakoski | 1403   | Annilanniemi 2      | 908010035  | asuinpaikat                | rautakautinen                 |
| Valkeakoski | 1413   | Sääksmäen kirkko 6  | 1000018851 | asuinpaikat                | rautakautinen                 |
| Valkeakoski | 1414   | Sääksmäen kirkko 5  | 1000015937 | asuinpaikat                | rautakautinen                 |
| Valkeakoski | 1415   | Sääksmäen kirkko 7  | 1000018852 | asuinpaikat                | rautakautinen                 |
| Valkeakoski | 1416   | Kiiliä              | 908010002  | hautapaikat                | rautakautinen                 |
| Valkeakoski | 1417   | Sääksmäen kirkko 4  | 1000015936 | asuinpaikat                | historiallinen, rautakautinen |
| Valkeakoski | 1418   | Sääksmäen kirkko 3  | 1000015935 | asuinpaikat                | historiallinen                |
| Valkeakoski | 1419   | Sääksmäen kirkko 2  | 1000015934 | asuinpaikat                | historiallinen                |
| Valkeakoski | 1420   | Huittula (Huittula) | 1000017269 | asuinpaikat                | historiallinen                |
| Valkeakoski | 1421   | Rantavainio         | 1000023948 | löytöpaikat                | keskiaikainen, rautakautinen  |

**Arkeologisen perinnön ydinalue nro 37, Valkeakoski: Päivölä / Tarttila**

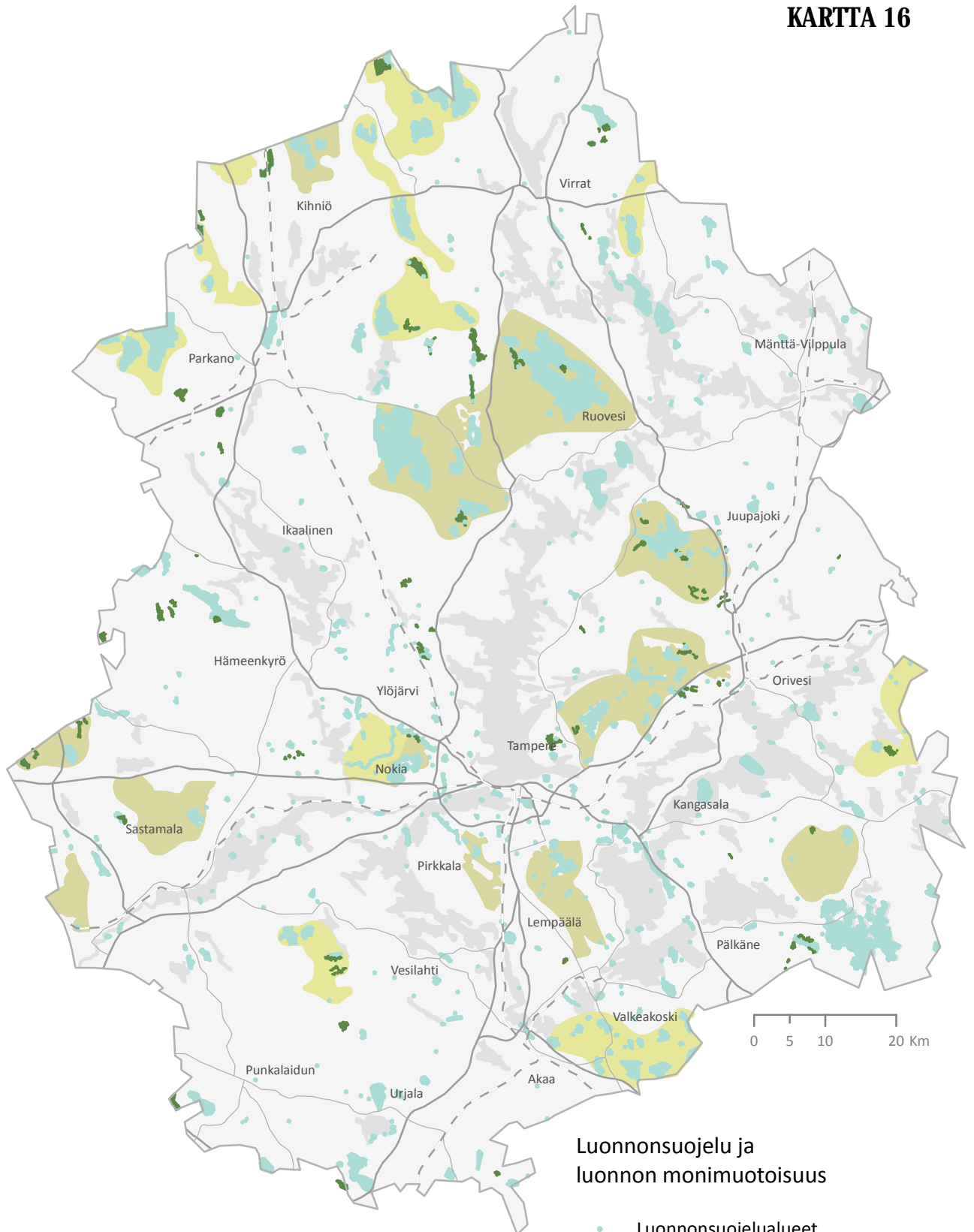
| Kunta       | Numero | Nimi               | Tunnus     | Tyyppi                               | Ajoitus                      |
|-------------|--------|--------------------|------------|--------------------------------------|------------------------------|
| Valkeakoski | 1446   | Hiittänmäki        | 908010008  | hautapaikat                          | rautakautinen                |
| Valkeakoski | 1451   | Sillantaka         | 908010026  | asuinpaikat, kivirakenteet           | keskiaikainen, rautakautinen |
| Valkeakoski | 1453   | Etu-Saari          | 908010010  | hautapaikat, kultti- ja tarinapaikat | rautakautinen                |
| Valkeakoski | 1454   | Taka-Saari         | 908010009  | hautapaikat, kultti- ja tarinapaikat | rautakautinen                |
| Valkeakoski | 1457   | Vähä-Kantala       | 1000023880 | löytöpaikat                          | rautakautinen                |
| Valkeakoski | 1459   | Kantala            | 908010028  | kivirakenteet                        | historiallinen               |
| Valkeakoski | 1460   | Päivölä            | 908010011  | kultti- ja tarinapaikat              | rautakautinen                |
| Valkeakoski | 1462   | Paasia             | 1000024635 | kultti- ja tarinapaikat              | keskiaikainen, rautakautinen |
| Valkeakoski | 1463   | Päivölään puutarha | 908010012  | kultti- ja tarinapaikat              | rautakautinen                |

**Arkeologisen perinnön ydinalue nro 38, Valkeakoski: Muntee / Linnanen**

| Kunta       | Numero | Nimi             | Tunnus     | Tyyppi                  | Ajoitus                      |
|-------------|--------|------------------|------------|-------------------------|------------------------------|
| Valkeakoski | 1492   | Linnanen         | 1000009689 | asuinpaikat             | kivikautinen                 |
| Valkeakoski | 1496   | Itko 5           | 1000009690 | muinaisjäännösryhmät    | moniperiodinen               |
| Valkeakoski | 1500   | Linnaistenkallio | 908010021  | kultti- ja tarinapaikat | keskiaikainen, rautakautinen |
| Valkeakoski | 1503   | Itko 3           | 1000009739 | asuinpaikat             | historiallinen               |
| Valkeakoski | 1504   | Itko 2           | 1000009691 | asuinpaikat             | kivikautinen                 |
| Valkeakoski | 1505   | Itko             | 908010013  | hautapaikat             | kivikautinen                 |

**Arkeologisen perinnön ydinalue nro 39, Urjala: Urjalankylä**

| Kunta  | Numero | Nimi                  | Tunnus     | Tyyppi                  | Ajoitus           |
|--------|--------|-----------------------|------------|-------------------------|-------------------|
| Urjala | 1512   | Urjalankylä           | 1000002015 | puolustusvarustukset    | historiallinen    |
| Urjala | 1517   | Häihälä 1             | 887010033  | muinaisjäännösryhmät    | rautakautinen     |
| Urjala | 1518   | Häihälä 2             | 887010035  | kultti- ja tarinapaikat | rautakautinen     |
| Urjala | 1519   | Urjalan kivisakaristo | 1000014959 | kirkkorakenteet         | keskiaikainen     |
| Urjala | 1520   | Kukkuramäki           | 887010034  | hautapaikat             | rautakautinen     |
| Urjala | 1525   | Sillanpää             | 887010010  | kivirakenteet           | esihistoriallinen |
| Urjala | 1526   | Lauha                 | 887010011  | kivirakenteet           | esihistoriallinen |

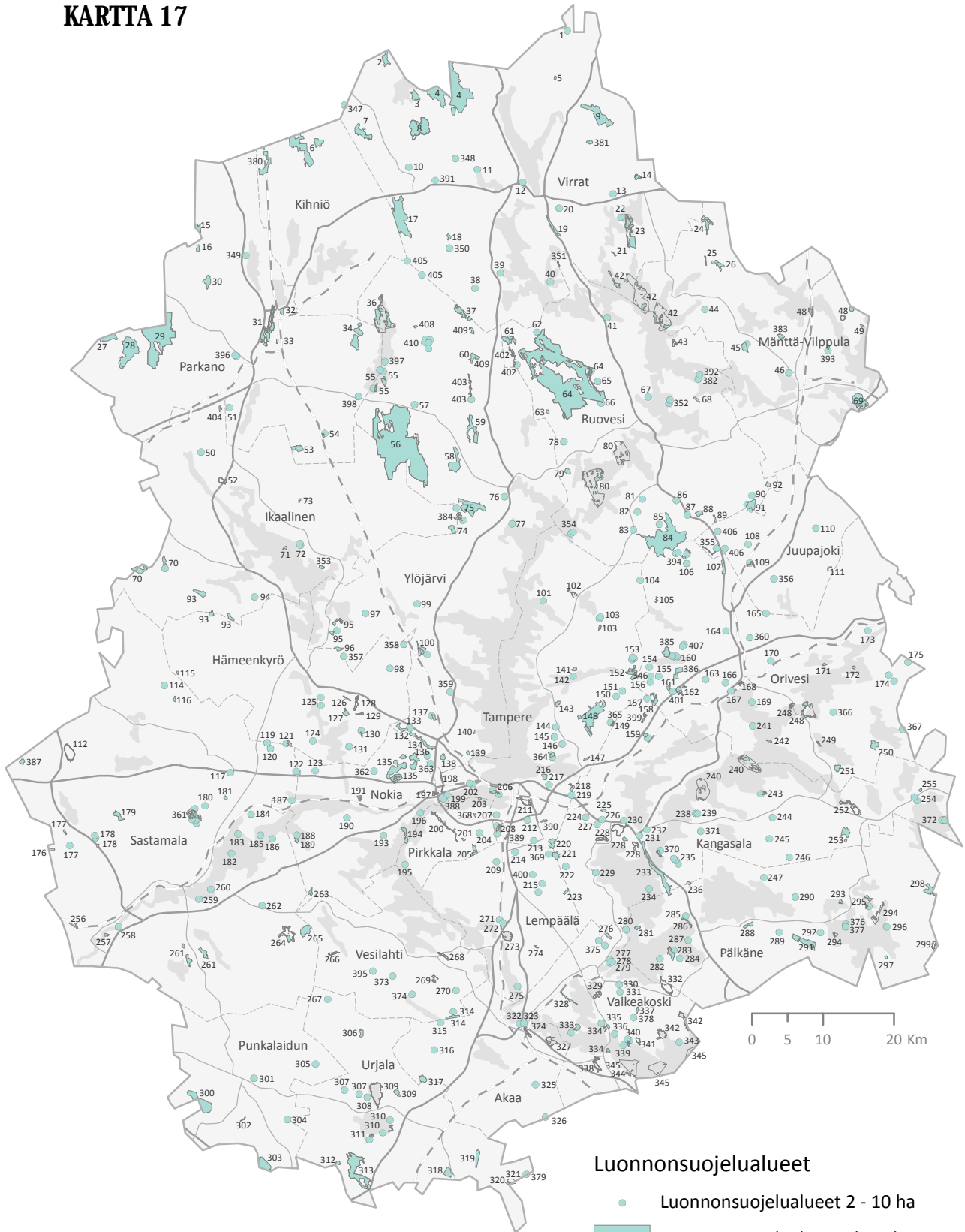


**Luonnonsuojelu ja luonnon monimuotoisuus**

- Luonnonsuojelualueet
- Luonnonsuojelu- ja Natura-alueet
- Valtakunnallisesti arvokkaat suot (Soidensuojelun täydennysehdotus 2016)
- Luonnon monimuotoisuuden ydinalue
- Maa- ja metsätalousvaltainen alue, joka on ekosysteemipalvelujen kannalta merkittävä

Alle 2 ha kokoisia luonnonsuojelualueita sekä valtakunnallisesti arvokkaita soita (Soidensuojelun täydennysehdotus 2016) ei esitetä Pirkanmaan maakuntakaavassa 2040.

# KARTTA 17



## Luonnonsuojelualueet

● Luonnonsuojelualueet 2 - 10 ha

■ Luonnonsuojelualueet yli 10 ha

Alle 2 ha kokoisia luonnonsuojelualueita ei esitetä Pirkanmaan maakuntakaavassa 2040.

## Luonnonsuojelualueet

Suojeluperuste:

Natura = Natura 2000 -verkoston alue, jonka toteutustapana luonnonsuojelulaki

Lehto = valtakunnallinen lehtojen suojeluohjelma

Lintu = valtakunnallinen lintuvesiensuojeluohjelma

Ranta = valtakunnallinen rantojen suojeluohjelma

Suo = valtakunnallinen soidensuojeluohjelma

Koski = koskiensuojelulla rauhoitettu koski

Vanhat metsät = vanhojen metsien suojeluohjelmat

Ysa = suojelualue / -kohde yksityisellä maalla

Vsa = suojelualue / -kohde valtion maalla

Metsähallitus = Metsähallituksen suojelumetsä

Tampere = Tampereen kaupungin luonnonsuojeluohjelma

Pirkanmaan 1. maakuntakaava = Pirkanmaan 1. maakuntakaavan luonnonsuojelualue

Satakunnan maakuntakaava = Satakunnan maakuntakaavan luonnonsuojelualue

Lainsäädäntö:

1 = toteutus luonnonsuojelulla

2 = toteutus luonnonsuojelulla ja / tai muulla lainsäädännöllä

| Kunta                 | Numero | Nimi   | Suojeluperuste                            | Lainsäädäntö |
|-----------------------|--------|--|---|--------------|
| Akaa                  | 315    | Kolunsuojan metsä                            | Ysa                                       | 1            |
| Akaa                  | 316    | Mäkirinne-tila                               | Metsähallitus                             | 2            |
| Akaa                  | 322    | Alhonlahden rantalehto                       | Natura, lehto, ysa                        | 1            |
| Akaa                  | 323    | Rätönjärvi                                   | Pirkanmaan 1. maakuntakaava               | 2            |
| Akaa                  | 324    | Rätönjärvi                                   | Pirkanmaan 1. maakuntakaava               | 2            |
| Akaa                  | 325    | Riutan luonnonsuojelualue                    | Ysa                                       | 1            |
| Akaa                  | 326    | Tuulensuoja                                  | Ysa                                       | 1            |
| Akaa                  | 327    | Terisjärven luonnonsuojelualue               | Ysa, Pirkanmaan 1. maakuntakaava          | 2            |
| Akaa, Urjala          | 317    | Isosuo (Kylmäkoski - Urjala)                 | Suo, ysa                                  | 1            |
| Akaa, Vesilahti       | 314    | Kirveslammin metsä                           | Natura, vanhat metsät, ysa, Metsähallitus | 1            |
| Hämeenkyrö            | 98     | Rajakosken metsä                             | Ysa                                       | 1            |
| Hämeenkyrö            | 115    | Jaakkola                                     | Ysa                                       | 1            |
| Hämeenkyrö            | 121    | Metsäyhtymä Ruusin ja Pentin metsä           | Ysa                                       | 1            |
| Hämeenkyrö            | 124    | Vastajärvenojan lehto                        | Lehto, ysa                                | 1            |
| Hämeenkyrö            | 125    | Hanhijärven purolehdot                       | Lehto, ysa                                | 1            |
| Hämeenkyrö            | 126    | Talan metsä                                  | Ysa                                       | 1            |
| Hämeenkyrö            | 127    | Huutisuo                                     | Natura, ysa                               | 1            |
| Hämeenkyrö            | 128    | Sarkkilanjärvi                               | Lintu, ysa                                | 2            |
| Hämeenkyrö            | 129    | Sasin purolehdot                             | Natura, lehto, ysa                        | 1            |
| Hämeenkyrö            | 130    | Santalan metsä                               | Ysa                                       | 1            |
| Hämeenkyrö            | 131    | Davis  | Ysa                                       | 1            |
| Hämeenkyrö            | 357    | Lahtisen metsä                               | Ysa                                       | 1            |
| Hämeenkyrö            | 358    | Kirmon metsä                                 | Ysa                                       | 1            |
| Hämeenkyrö, Ikaalinen | 93     | Vatulanharju - Ulvaanharju                   | Natura, ysa, Metsähallitus                | 1            |
| Hämeenkyrö, Ylöjärvi  | 96     | Lintuharju                                   | Pirkanmaan 1. maakuntakaava               | 2            |
| Ikaalinen             | 50     | Ojasen metsä                                 | Ysa                                       | 1            |
| Ikaalinen             | 52     | Vähäjärvi                                    | Lintu, ysa                                | 2            |
| Ikaalinen             | 70     | Hämeen kangas                                | Natura, ysa, Metsähallitus                | 2            |
| Ikaalinen             | 71     | Kalman luonnonsuojelualue ja Miettisen metsä | Ysa                                       | 1            |
| Ikaalinen             | 72     | Kujansuun metsä                              | Ysa                                       | 1            |
| Ikaalinen             | 73     | Lannetan metsä                               | Metsähallitus                             | 2            |
| Ikaalinen             | 74     | Lymylampi                                    | Natura, vanhat metsät, ysa                | 1            |
| Ikaalinen             | 94     | Heinosen metsä                               | Ysa                                       | 1            |
| Ikaalinen             | 353    | Sepän metsä                                  | Ysa                                       | 1            |



|                     |     |   |  |   |
|---------------------|-----|---|--|---|
| Ikaalinen           | 404 | Rajaneva  | Metsähallitus  | 2 |
| Ikaalinen, Ylöjärvi | 384 | Silmäkesuo - Rasunneva - Pikku-Rasu                       | Metsähallitus  | 1 |
| Juupajoki           | 108 | Venäläisen metsä  | Ysa  | 1 |
| Juupajoki           | 109 | Juupajoen rotko   | Ysa  | 1 |
| Juupajoki           | 110 | Järvensivun metsä   | Ysa  | 1 |
| Juupajoki           | 111 | Valkeejoen metsä  | Ysa  | 1 |
| Juupajoki           | 355 | Iso-Aituan metsä  | Ysa  | 1 |
| Juupajoki           | 356 | Toivosen metsä  | Ysa  | 1 |
| Juupajoki           | 406 | Pehkusuo - Lapinniittu                                    | Metsähallitus  | 2 |
| Kangasala           | 157 | Ryynäsen metsä  | Ysa  | 1 |
| Kangasala           | 159 | Puikkarinvuoren suojelualue ja Lihasulan metsä            | Ysa  | 1 |
| Kangasala           | 222 | Lepistön metsä  | Ysa  | 1 |
| Kangasala           | 224 | Pitkäjärvenpää  | Pirkanmaan 1. maakuntakaava                                  | 2 |
| Kangasala           | 225 | Kirkkoharjun Lukot (luonnonsuojelualue)                   | Ysa  | 1 |
| Kangasala           | 226 | Pähkinäkallion luonnonsuojelualue                         | Ysa  | 1 |
| Kangasala           | 227 | Suoramanjärven lehto                                      | Lehto, ysa   | 1 |
| Kangasala           | 228 | Kirkkojärvi - Taivallampi, Säkölänjärvi, Kyläjärvi, Ahuli | Natura, lintu, ysa   | 2 |
| Kangasala           | 229 | Mikkolan metsä  | Ysa  | 1 |
| Kangasala           | 230 | Ukkijärven rantalehto (luonnonsuojelualue)                | Ysa  | 1 |
| Kangasala           | 231 | Sarsanuoma  | Pirkanmaan 1. maakuntakaava                                  | 2 |
| Kangasala           | 232 | Huutijärven lehto   | Lehto, ysa   | 1 |
| Kangasala           | 233 | Keisarinharju - Vehoniemenharju                           | Natura, ysa, vsa, Metsähallitus, Pirkanmaan 1. maakuntakaava | 2 |
| Kangasala           | 234 | Joutsiniemen luonnonsuojelualue                           | Ysa  | 1 |
| Kangasala           | 235 | Hepomäen - Kalkunvuoren pähkinälehdot                     | Natura, lehto, ysa   | 1 |
| Kangasala           | 238 | Sainion metsä   | Ysa  | 1 |
| Kangasala           | 239 | Sainion metsä 2   | Ysa  | 1 |
| Kangasala           | 243 | Luonnonperintömetsä                                       | Ysa  | 1 |
| Kangasala           | 244 | Arran metsä   | Ysa  | 1 |
| Kangasala           | 245 | Laurilan metsä  | Ysa  | 1 |
| Kangasala           | 246 | Mäki-Sairiala   | Metsähallitus  | 2 |
| Kangasala           | 252 | Tervajärvi  | Natura, lintu, ysa   | 2 |
| Kangasala           | 253 | Saunakangas   | Vanhat metsät, ysa   | 1 |
| Kangasala           | 254 | Vehkajärvi  | Natura, ysa  | 1 |
| Kangasala           | 255 | Penttilän metsä   | Ysa  | 1 |
| Kangasala           | 370 | Lähteen metsä   | Ysa  | 1 |
| Kangasala           | 371 | Leskisen metsä  | Ysa  | 1 |
| Kangasala           | 372 | Sarkasen metsä  | Ysa  | 1 |
| Kangasala           | 399 | Norojärvien suojelualue                                   | Ysa  | 1 |
| Kangasala, Orivesi  | 240 | Längelmäveden saaret                                      | Ranta, ysa   | 2 |
| Kihniö              | 6   | Päretkivenneva - Pohjoisneva - Teerineva                  | Natura, suo, vsa, Metsähallitus                              | 1 |
| Kihniö              | 380 | Iso-Ristineva   | Metsähallitus  | 1 |
| Kihniö, Ylöjärvi    | 405 | Pahkaneva   | Metsähallitus  | 2 |
| Lempäälä            | 209 | Perimmäinen   | Metsähallitus  | 2 |
| Lempäälä            | 214 | Helininlahden jalopuumetsikkö                             | Ysa  | 1 |
| Lempäälä            | 215 | Ruokolaisen metsä   | Ysa  | 1 |
| Lempäälä            | 223 | Peräkulo  | Natura, Metsähallitus  | 1 |
| Lempäälä            | 271 | Kuokkalankoski  | Koski  | 2 |
| Lempäälä            | 272 | Herralankoski   | Koski  | 2 |
| Lempäälä            | 273 | Ahtialanjärvi   | Natura, lintu, ysa   | 2 |
| Lempäälä            | 274 | Pastellin metsä   | Ysa  | 1 |
| Lempäälä            | 275 | Päivölän lehtometsäalue (luonnonsuojelualue)              | Ysa  | 1 |

|                                     |     |   |  |   |
|-------------------------------------|-----|---|--|---|
| Lempäälä                            | 369 | Maijalan metsä                                    | Ysa  | 1 |
| Lempäälä                            | 400 | Itkosen metsä                                     | Ysa  | 1 |
| Lempäälä,<br>Kangasala              | 221 | Koukkurahka                                       | Natura, ysa, Metsähallitus                         | 1 |
| Mänttä-Vilppula                     | 24  | Lauttajärvi                                       | Vanhat metsät, ysa, vsa                            | 1 |
| Mänttä-Vilppula                     | 25  | Rantalansärkkä                                    | Pirkanmaan 1. maakuntakaava                        | 2 |
| Mänttä-Vilppula                     | 26  | Riihijärven metsä                                 | Natura, vanhat metsät, ysa,<br>Metsähallitus       | 2 |
| Mänttä-Vilppula                     | 44  | Salussärkän luonnonsuojelualue                    | Ysa  | 1 |
| Mänttä-Vilppula                     | 45  | Elämänmäki  | Natura, vanhat metsät, ysa,<br>vsa                 | 1 |
| Mänttä-Vilppula                     | 46  | Elämäntaipaleen luonnonsuojelualue                | Ysa  | 1 |
| Mänttä-Vilppula                     | 48  | Käkijärvi - Mutelinlampi -<br>Pirkanlampi         | Lintu, ysa   | 2 |
| Mänttä-Vilppula                     | 49  | Kuivaniemen luonnonsuojelualue                    | Ysa  | 1 |
| Mänttä-Vilppula                     | 69  | Mäntänvuori                                       | Natura, ysa  | 1 |
| Mänttä-Vilppula                     | 383 | Mäntysuo  | Ysa, Metsähallitus                                 | 2 |
| Mänttä-Vilppula                     | 393 | Lietunsalon metsä                                 | Ysa  | 1 |
| Mänttä-Vilppula,<br>Virrat, Ruovesi | 42  | Tarjannevesi                                      | Natura, ranta, ysa,<br>Metsähallitus               | 2 |
| Nokia                               | 123 | Rinteen metsä                                     | Ysa  | 1 |
| Nokia                               | 135 | Kaakkurijärvet                                    | Natura, ysa, Metsähallitus                         | 1 |
| Nokia                               | 187 | Luntisen metsä                                    | Ysa  | 1 |
| Nokia                               | 188 | Vanajavuoren jalopuumetsikkö ja<br>Mattilan metsä | Ysa  | 1 |
| Nokia                               | 189 | Lapinvuori  | Natura, vanhat metsät, ysa                         | 1 |
| Nokia                               | 190 | Kontaan jalopuumetsikkö                           | Ysa  | 1 |
| Nokia                               | 191 | Ruutanan luonnonsuojelualue                       | Ysa  | 1 |
| Nokia                               | 193 | Hormiston pähkinäpensaslehto                      | Ysa  | 1 |
| Nokia                               | 194 | Luotosaaren lehdot                                | Natura, lehto, ysa                                 | 1 |
| Nokia                               | 196 | Viholan lehto                                     | Lehto, ysa   | 1 |
| Nokia                               | 197 | Kalkku  | Metsähallitus                                      | 2 |
| Nokia                               | 263 | Masojärven suoalue                                | Ysa, Metsähallitus,<br>Pirkanmaan 1. maakuntakaava | 2 |
| Nokia                               | 362 | Saarisen metsä                                    | Ysa  | 1 |
| Nokia                               | 388 | Nokia, Hevoshaka                                  | Tampere  | 1 |
| Orivesi                             | 105 | Kärjenniemen ja Alhosen metsä                     | Ysa  | 1 |
| Orivesi                             | 106 | Huitu ja Mäkelä                                   | Ysa  | 1 |
| Orivesi                             | 107 | Lakkasuo  | Ysa, Metsähallitus                                 | 2 |
| Orivesi                             | 154 | Hirvikangas                                       | Ysa  | 1 |
| Orivesi                             | 155 | Ala-Jalkajärven purolehto                         | Natura, lehto, vsa                                 | 1 |
| Orivesi                             | 156 | Siren - Haapaniemen metsä                         | Ysa  | 1 |
| Orivesi                             | 160 | Pukalan saaret                                    | Metsähallitus, Pirkanmaan 1.<br>maakuntakaava      | 2 |
| Orivesi                             | 161 | Kutemajärven luonnonsuojelualue                   | Natura, vanhat metsät, ysa                         | 1 |
| Orivesi                             | 162 | Soimasuo  | Natura, suo, vsa,<br>Metsähallitus                 | 1 |
| Orivesi                             | 163 | Pehkusuon luonnonsuojelualue                      | Ysa  | 1 |
| Orivesi                             | 164 | Hörsänän arboretum<br>(luonnonsuojelualue)        | Ysa  | 1 |
| Orivesi                             | 165 | Salomäen metsä                                    | Ysa  | 1 |
| Orivesi                             | 166 | Kajarinteen metsä                                 | Ysa  | 1 |
| Orivesi                             | 167 | Mustankorvennokka                                 | Lehto, ysa   | 1 |
| Orivesi                             | 168 | Pappilanlahti                                     | Metsähallitus                                      | 2 |
| Orivesi                             | 169 | Vuorenpään kallionaluslehto                       | Lehto, ysa   | 1 |
| Orivesi                             | 170 | Lundenin metsä                                    | Ysa  | 1 |
| Orivesi                             | 171 | Taipaleen metsä                                   | Ysa  | 1 |
| Orivesi                             | 172 | Rämesalon luonnonsuojelualue                      | Ysa  | 1 |
| Orivesi                             | 173 | Toivosen metsä                                    | Ysa  | 1 |
| Orivesi                             | 174 | Puolitaipaleen metsä                              | Ysa  | 1 |
| Orivesi                             | 175 | Tampinniemen metsä                                | Ysa  | 1 |

|                    |     |  |   |   |
|--------------------|-----|--|---|---|
| Orivesi            | 241 | METSO-Seppälä  | Ysa   | 1 |
| Orivesi            | 242 | Eräpyhä (luonnonsuojelualue)                           | Ysa   | 1 |
| Orivesi            | 248 | Hirttopohja ja Rönninsalmi                             | Lintu, ysa                                    | 2 |
| Orivesi            | 249 | Pekka Rosellin luonnonsuojelualue                      | Ysa   | 1 |
| Orivesi            | 250 | Sinivuoren luonnonpuisto                               | Natura, vanhat metsät, ysa,<br>vsa            | 1 |
| Orivesi            | 251 | Vihossuo   | Pirkanmaan 1. maakuntakaava                   | 2 |
| Orivesi            | 346 | Kuivajärvi   | Ysa   | 1 |
| Orivesi            | 360 | Vihtori Peltonen - Lihasulan<br>Säätiön metsä          | Ysa   | 1 |
| Orivesi            | 366 | Thesleffin metsä                                       | Ysa   | 1 |
| Orivesi            | 367 | Lampisen metsä   | Ysa   | 1 |
| Orivesi            | 385 | Pukala   | Metsähallitus                                 | 2 |
| Orivesi            | 386 | Kutemavuori  | Metsähallitus                                 | 2 |
| Orivesi            | 394 | Kankaansalon metsä                                     | Ysa   | 1 |
| Orivesi            | 401 | Soimasuon ympäristön suot                              | Metsähallitus                                 | 2 |
| Orivesi            | 407 | Veljestenlammi - Rasilammi -<br>Rajalammi - Pöksylammi | Metsähallitus                                 | 2 |
| Orivesi, Kangasala | 158 | Koukkusuon luonnonsuojelualue                          | Ysa, Pirkanmaan 1.<br>maakuntakaava           | 2 |
| Parkano            | 15  | Lätäkkölampi   | Vsa   | 2 |
| Parkano            | 16  | Raatosulkonneva  | Natura  | 1 |
| Parkano            | 27  | Puurokeidas ja Horjunkeidas                            | Natura, ysa, Metsähallitus                    | 2 |
| Parkano            | 28  | Puurokeidas - Hannankeidas                             | Natura, suo, vsa, Metsähallitus               | 2 |
| Parkano            | 29  | Häädetkeitaan luonnonpuisto ja<br>itäpuoliset suot     | Natura, suo, ysa, vsa,<br>Metsähallitus       | 1 |
| Parkano            | 30  | Rengassalo   | Natura, vanhat metsät, vsa                    | 1 |
| Parkano            | 31  | Kaidatvedet  | Natura, ranta, Metsähallitus                  | 2 |
| Parkano            | 32  | Nälkähittenkangas                                      | Natura, vanhat metsät, vsa                    | 1 |
| Parkano            | 33  | Ahvenus  | Natura  | 1 |
| Parkano            | 34  | Isonkivenneva - Marjakangas                            | Natura, vanhat metsät, vsa                    | 1 |
| Parkano            | 51  | Haapakosken metsä                                      | Ysa   | 1 |
| Parkano            | 53  | Teerineva  | Metsähallitus, Pirkanmaan 1.<br>maakuntakaava | 2 |
| Parkano            | 54  | Immosen ja Vanhatalon metsät                           | Ysa   | 1 |
| Parkano            | 349 | Hackin metsä   | Ysa   | 1 |
| Parkano            | 396 | Karhuluoman metsä                                      | Ysa   | 1 |
| Parkano            | 398 | Talaanlahden metsä                                     | Ysa   | 1 |
| Pirkkala           | 195 | Avesaaren lehdot                                       | Lehto, ysa                                    | 1 |
| Pirkkala           | 200 | Sikojoki   | Pirkanmaan 1. maakuntakaava                   | 2 |
| Pirkkala           | 201 | Leppäperkon luonnonsuojelualue                         | Ysa   | 1 |
| Pirkkala           | 204 | Iso-Naistenjärvi - Pehkusuo                            | Metsähallitus                                 | 2 |
| Pirkkala           | 205 | Pulkajärven metsä                                      | Natura, vanhat metsät, ysa,<br>Metsähallitus  | 1 |
| Pirkkala           | 368 | Killon vanha metsä                                     | Ysa   | 1 |
| Punkalaidun        | 300 | Isosuo (Punkalaidun - Huittinen)                       | Natura, suo, ysa, vsa                         | 1 |
| Punkalaidun        | 301 | Leppänen   | Ysa   | 1 |
| Punkalaidun        | 302 | Pöllö-tila   | Metsähallitus                                 | 2 |
| Punkalaidun        | 303 | Telkunsuo  | Natura, suo, vsa, Metsähallitus               | 1 |
| Punkalaidun        | 304 | Keto   | Ysa   | 1 |
| Punkalaidun        | 305 | Kiuaslevo-tila   | Metsähallitus                                 | 2 |
| Pälkäne            | 247 | Mustikkamäki   | Ysa   | 1 |
| Pälkäne            | 280 | Hausalon lehmuslehto                                   | Lehto, ysa                                    | 1 |
| Pälkäne            | 281 | Vaariansuo   | Metsähallitus, Pirkanmaan 1.<br>maakuntakaava | 2 |
| Pälkäne            | 282 | Klemolan metsä   | Ysa   | 1 |
| Pälkäne            | 283 | Äimälän lehtoalue                                      | Natura, lehto, ysa                            | 1 |
| Pälkäne            | 284 | Ruotsilan luonnonsuojelualue                           | Ysa   | 1 |
| Pälkäne            | 285 | Syrjänharjun luonnonsuojelualue                        | Ysa   | 1 |
| Pälkäne            | 286 | Keiniänranta   | Natura, suo, ysa                              | 1 |
| Pälkäne            | 287 | Uutanen kallionaluslehto                               | Lehto, ysa                                    | 1 |

|                    |     |   |  |   |
|--------------------|-----|---|--|---|
| Pälkäne            | 288 | Kukkolanjärvi (Vähäjärvi)                       | Natura, lintu, ysa   | 2 |
| Pälkäne            | 289 | Sirenin metsä                                   | Ysa  | 1 |
| Pälkäne            | 290 | Vähä-Nissin metsä, Vuorensyrjä -tila            | Ysa, Metsähallitus   | 2 |
| Pälkäne            | 291 | Lapinlahti-tila, Janka ja Sakkola               | Ysa, Metsähallitus   | 2 |
| Pälkäne            | 292 | Takkulan lehmuslehto                            | Ysa  | 1 |
| Pälkäne            | 293 | Rantahaka                                       | Metsähallitus  | 2 |
| Pälkäne            | 294 | Kukkiajärvi                                     | Natura, ranta, ysa, Metsähallitus, Pirkanmaan 1. maakuntakaava | 2 |
| Pälkäne            | 295 | Pohjanperän metsä                               | Ysa, Metsähallitus   | 2 |
| Pälkäne            | 296 | Sarkasen harjulehto                             | Lehto, suo   | 1 |
| Pälkäne            | 297 | Kuohijoen kalkkilehto                           | Natura, lehto  | 1 |
| Pälkäne            | 298 | Kurkisuo  | Natura, suo, ysa   | 1 |
| Pälkäne            | 299 | Leppäjärvi                                      | Lintu, ysa   | 2 |
| Pälkäne            | 376 | Rajalansaaren lehmusmetsikkö I                  | Ysa  | 1 |
| Pälkäne            | 377 | Rajalansaaren lehmusmetsikkö II                 | Ysa  | 1 |
| Pälkäne, Kangasala | 236 | Kirvunlinna                                     | Ysa  | 1 |
| Ruovesi            | 41  | Huilahdenharjun luonnonsuojelualue              | Ysa  | 1 |
| Ruovesi            | 43  | Alhonjärvi                                      | Lintu, ysa   | 2 |
| Ruovesi            | 62  | Aspelinin metsä                                 | Ysa  | 1 |
| Ruovesi            | 63  | Temppeleharju                                   | Natura   | 1 |
| Ruovesi            | 64  | Helvetinjärven kansallispuisto                  | Natura, vanhat metsät, ranta, ysa, vsa                         | 1 |
| Ruovesi            | 65  | Selkeen metsä                                   | Ysa  | 1 |
| Ruovesi            | 66  | Kantola   | Ysa  | 1 |
| Ruovesi            | 67  | Palmrothin metsä                                | Ysa  | 1 |
| Ruovesi            | 68  | Hanhonvuoren metsä                              | Natura, Metsähallitus  | 2 |
| Ruovesi            | 78  | METSO-Heininen                                  | Ysa  | 1 |
| Ruovesi            | 79  | Valkeajärvi                                     | Ranta  | 2 |
| Ruovesi            | 80  | Palovesi ja Jäminkiselkä                        | Ranta, ysa, Metsähallitus                                      | 2 |
| Ruovesi            | 81  | Vuorenmaan metsä                                | Ysa  | 1 |
| Ruovesi            | 82  | Roominnotko                                     | Natura, lehto, ysa   | 1 |
| Ruovesi            | 83  | Ruottaniitty - Siikanotko                       | Natura, suo, ysa   | 1 |
| Ruovesi            | 85  | Heinäsen metsä                                  | Ysa  | 1 |
| Ruovesi            | 86  | Ryövärinlähde (luonnonsuojelualue)              | Ysa, Metsähallitus   | 1 |
| Ruovesi            | 87  | Moision metsä                                   | Ysa  | 1 |
| Ruovesi            | 88  | Susimäki  | Natura, vanhat metsät, vsa                                     | 1 |
| Ruovesi            | 89  | Kuivajärven metsä                               | Natura   | 1 |
| Ruovesi            | 90  | Nuijakorpi                                      | Metsähallitus  | 2 |
| Ruovesi            | 91  | Musturi   | Natura, vanhat metsät, vsa, Metsähallitus                      | 2 |
| Ruovesi            | 92  | Kolmikoura                                      | Natura, vanhat metsät, Metsähallitus                           | 2 |
| Ruovesi            | 351 | Kivijärvi-yhtymän metsä                         | Ysa  | 1 |
| Ruovesi            | 352 | Lahtisen metsä                                  | Ysa  | 1 |
| Ruovesi            | 354 | Ruoveden seurakunnan metsä                      | Ysa  | 1 |
| Ruovesi            | 382 | Mustasaari                                      | Metsähallitus  | 2 |
| Ruovesi            | 392 | Mikkolan metsä                                  | Ysa  | 1 |
| Ruovesi            | 402 | Mustajärvi - Pajukkorpi                         | Metsähallitus  | 2 |
| Ruovesi, Orivesi   | 84  | Siikaneva                                       | Natura, suo, ysa, vsa, Metsähallitus                           | 1 |
| Ruovesi, Ylöjärvi  | 61  | Ilvesmäki - Läämännevan metsä ja Iso-Hautajärvi | Natura, Metsähallitus  | 2 |
| Sastamala          | 112 | Kuorsumaanjärvi                                 | Natura, ysa  | 1 |
| Sastamala          | 114 | Valukkasuon metsä                               | Metsähallitus  | 2 |
| Sastamala          | 116 | Keski-Rantalalan metsä                          | Metsähallitus  | 2 |

|           |     |  |  |   |
|-----------|-----|--|--|---|
| Sastamala | 117 | Tuiskun Kolulehto  | Lehto, ysa   | 1 |
| Sastamala | 119 | Pyysillan metsä  | Ysa  | 1 |
| Sastamala | 120 | Järvenpään metsä   | Ysa  | 1 |
| Sastamala | 122 | Piikin metsä   | Ysa  | 1 |
| Sastamala | 176 | Fagerstedtin metsä   | Ysa  | 1 |
| Sastamala | 177 | Kiikoisten metsä   | Natura, vanhat metsät                              | 1 |
| Sastamala | 178 | Uusijaaran metsä   | Ysa  | 1 |
| Sastamala | 179 | Yyrinsuon luonnonsuojelualue                               | Ysa, Metsähallitus,<br>Pirkanmaan 1. maakuntakaava | 2 |
| Sastamala | 180 | Metsäkoski   | Ysa  | 1 |
| Sastamala | 181 | Laurilan metsä II  | Ysa  | 1 |
| Sastamala | 182 | Pirunvuori   | Natura, ysa  | 1 |
| Sastamala | 183 | Laurilan metsä   | Ysa  | 1 |
| Sastamala | 184 | Soivion metsä  | Ysa  | 1 |
| Sastamala | 185 | Toivoniemenvuoren<br>pähkinäpensaslehto 2                  | Ysa  | 1 |
| Sastamala | 186 | Kutalanvuolle  | Koski  | 2 |
| Sastamala | 256 | Viljasen metsä   | Ysa  | 1 |
| Sastamala | 257 | Seivalan metsä   | Ysa  | 1 |
| Sastamala | 258 | Kilpikoski   | Koski  | 2 |
| Sastamala | 259 | Vehmaanniemi   | Natura, ysa  | 1 |
| Sastamala | 260 | Peltomäen metsä  | Ysa  | 1 |
| Sastamala | 261 | Hanhijärvi, Keskistenjärvi,<br>Tapiolanjärvi               | Lintu, ysa   | 2 |
| Sastamala | 262 | Ylisen metsä   | Ysa  | 1 |
| Sastamala | 264 | Ekojärvi   | Natura, lintu                                      | 2 |
| Sastamala | 265 | Rekujärvensuon<br>luonnonsuojelualue                       | Ysa, Pirkanmaan 1.<br>maakuntakaava                | 2 |
| Sastamala | 361 | Ritajärven luonnonsuojelualue                              | Ysa  | 1 |
| Sastamala | 387 | Pikku Rukajärvensuo  | Satakunnan maakuntakaava                           | 2 |
| Tampere   | 101 | Iso-Kuhmon lehto   | Lehto, ysa   | 1 |
| Tampere   | 102 | Nuutilanlahti  | Pirkanmaan 1. maakuntakaava                        | 2 |
| Tampere   | 103 | Teisko, Nalli  | Tampere  | 1 |
| Tampere   | 104 | Teisko, Koskela, Jylhänperä                                | Tampere  | 1 |
| Tampere   | 141 | Teisko, Pikkuhaka  | Tampere  | 1 |
| Tampere   | 142 | Virtasen metsä   | Ysa  | 1 |
| Tampere   | 143 | Nuorajärvi   | Natura, lintu, ysa                                 | 2 |
| Tampere   | 144 | Aitolahti, Korvenvuori                                     | Tampere  | 1 |
| Tampere   | 145 | Ruokoperkoon metsä, Koikansuo                              | Ysa, Tampere                                       | 1 |
| Tampere   | 146 | Mutia  | Ysa  | 1 |
| Tampere   | 147 | Näätäsuu   | Ysa  | 1 |
| Tampere   | 148 | Vattulan säästömetsä ja<br>Kintulammi                      | Ysa, Tampere                                       | 1 |
| Tampere   | 149 | Teisko, Paalijärventie, Holma                              | Ysa, Tampere                                       | 1 |
| Tampere   | 150 | Savolaisen metsä   | Ysa  | 1 |
| Tampere   | 151 | Palvajärven - Koirajärven<br>luonnonsuojelualue            | Ysa  | 1 |
| Tampere   | 152 | Peräjoen suot, Majaketo,<br>Päivärinne ja Santa-ahon metsä | Suo, ysa, Metsähallitus                            | 2 |
| Tampere   | 153 | Majaketo II  | Ysa  | 1 |
| Tampere   | 199 | Villilänsaari, Saarenpuisto                                | Ysa, Tampere                                       | 1 |
| Tampere   | 202 | Vaakkolammin ja Likokallion<br>luonnonsuojelualue          | Ysa  | 1 |
| Tampere   | 203 | Viikinsaaren luonnonsuojelualue                            | Ysa  | 1 |
| Tampere   | 206 | Pyynikin harju<br>(luonnonsuojelualue)                     | Ysa  | 1 |
| Tampere   | 207 | Härmälän Vähäjärvi   | Tampere  | 1 |
| Tampere   | 208 | Peltolammin - Pärrinkosken<br>luonnonsuojelualue           | Ysa, Tampere                                       | 1 |

|                |     |   |   |   |
|----------------|-----|---|---|---|
| Tampere        | 211 | lidesjärvi                                      | Lintu, Tampere                              | 2 |
| Tampere        | 212 | Veisu, Pehkusuo                                 | Tampere                                     | 1 |
| Tampere        | 213 | Hupakonojanpuisto, Myllyoja                     | Tampere                                     | 1 |
| Tampere        | 216 | Kauppi - Niihaman Soukonvuori                   | Ysa   | 1 |
| Tampere        | 217 | Kauppi, Niihama, Lahnakallio                    | Tampere                                     | 1 |
| Tampere        | 218 | Halimasjärven luonnonsuojelualue                | Ysa   | 1 |
| Tampere        | 219 | Petäjässuo                                      | Tampere                                     | 1 |
| Tampere        | 220 | Makkarajärvi - Viitastenperä                    | Tampere                                     | 1 |
| Tampere        | 363 | Leppiojan luonnonsuojelualue                    | Ysa   | 1 |
| Tampere        | 364 | Ruokosen metsä                                  | Ysa   | 1 |
| Tampere        | 365 | Valkosen metsä                                  | Ysa   | 1 |
| Tampere        | 389 | Särkijärvi, Lahdenperä                          | Tampere                                     | 1 |
| Tampere        | 390 | Lukonmäki, Pitkäahde                            | Tampere                                     | 1 |
| Tampere, Nokia | 198 | Myllypuron lehto                                | Natura, lehto, ysa                          | 1 |
| Urdala         | 267 | Lintusen metsä                                  | Ysa   | 1 |
| Urdala         | 306 | Vuorenpykälä                                    | Natura                                      | 1 |
| Urdala         | 307 | Pyssynkankaan metsä                             | Ysa   | 1 |
| Urdala         | 308 | Lonkanvuoren metsä                              | Ysa   | 1 |
| Urdala         | 309 | Kortejärvi ja Kavajärvi                         | Natura, lintu, ysa,<br>Metsähallitus        | 2 |
| Urdala         | 310 | Rutajärven luonnonsuojelualue                   | Ysa   | 1 |
| Urdala         | 311 | Urdalan yhteismetsän<br>luonnonsuojelualue      | Ysa   | 1 |
| Urdala         | 312 | Sammakkolammin<br>luonnonsuojelualue            | Ysa   | 1 |
| Urdala         | 313 | Kaakkosuo - Kivijärvi - Palkkisuo               | Suo, ysa                                    | 1 |
| Urdala         | 318 | Palosuo   | Metsähallitus                               | 2 |
| Urdala         | 319 | Eskolanmetsä                                    | Metsähallitus                               | 2 |
| Urdala         | 320 | Uurtaanharju                                    | Pirkanmaan 1. maakuntakaava                 | 2 |
| Urdala         | 321 | Uurtaanjärvi                                    | Lintu, ysa                                  | 2 |
| Urdala         | 379 | Huotarin metsä                                  | Ysa   | 1 |
| Valkeakoski    | 276 | Annilan ja Keson metsät                         | Ysa   | 1 |
| Valkeakoski    | 277 | Heritynniemen jalopuumetsikkö                   | Ysa   | 1 |
| Valkeakoski    | 278 | Tyrynkankaan jalopuumetsikkö                    | Ysa   | 1 |
| Valkeakoski    | 279 | Heritynniemen jalopuumetsikkö II                | Ysa   | 1 |
| Valkeakoski    | 328 | Kankaankärjen luonnonsuojelualue                | Ysa, Pirkanmaan 1.<br>maakuntakaava         | 2 |
| Valkeakoski    | 329 | Heikkilänmetsä ja Vallonjärvi                   | Natura, ysa, Pirkanmaan 1.<br>maakuntakaava | 2 |
| Valkeakoski    | 330 | Rantatalon metsä                                | Ysa   | 1 |
| Valkeakoski    | 331 | Mettivuoren luonnonsuojelualue                  | Ysa   | 1 |
| Valkeakoski    | 333 | Vainoniemi - Rauttunrahka                       | Natura, ysa                                 | 1 |
| Valkeakoski    | 334 | Vanajaveden alue                                | Natura, lehto, ysa                          | 1 |
| Valkeakoski    | 335 | Rapolan Linnavuori<br>(luonnonsuojelualue)      | Ysa   | 1 |
| Valkeakoski    | 336 | Pappilan tervaleppäkorpi                        | Natura, lehto, ysa                          | 1 |
| Valkeakoski    | 337 | Pitkäkorpi                                      | Natura, vanhat metsät,<br>Metsähallitus     | 2 |
| Valkeakoski    | 338 | Saarioisjärvi                                   | Lintu, ysa                                  | 2 |
| Valkeakoski    | 339 | Sydänniemen pätkinäpensaslehto                  | Ysa   | 1 |
| Valkeakoski    | 340 | Sydänniemen pätkinälehto                        | Natura, lehto, ysa,<br>Metsähallitus        | 2 |
| Valkeakoski    | 341 | Ritvalanjärvi (Vähäjärvi)                       | Lintu, ysa                                  | 2 |
| Valkeakoski    | 342 | Kriipi, Suolahti, Vittianlahti,<br>Uskulanlahti | Lintu, ysa, Metsähallitus                   | 2 |
| Valkeakoski    | 343 | Mälkiäisen lehto                                | Natura, lehto, ysa                          | 1 |
| Valkeakoski    | 344 | Tunturivuoren lehto                             | Natura, lehto, ysa                          | 1 |
| Valkeakoski    | 345 | Vanajavesi                                      | Natura, ranta, ysa                          | 2 |
| Valkeakoski    | 375 | Veikonkorpi ja Sulonkorpi                       | Ysa   | 1 |
| Valkeakoski    | 378 | Pietilän metsä                                  | Ysa   | 1 |

|                         |     |  |   |   |
|-------------------------|-----|--|---|---|
| Valkeakoski,<br>Pälkäne | 332 | Tykölänjärvi                             | Natura, lintu, ysa                                    | 2 |
| Vesilahti               | 266 | Iso-Hyyhynen                             | Natura, Metsähallitus                                 | 2 |
| Vesilahti               | 268 | Vähäjärvi                                | Lintu, ysa  | 2 |
| Vesilahti               | 269 | Onkemäenjärvi                            | Natura, lintu, ysa                                    | 2 |
| Vesilahti               | 270 | Pinalhon luonnonsuojelualue              | Ysa   | 1 |
| Vesilahti               | 373 | Silenin metsä                            | Ysa   | 1 |
| Vesilahti               | 374 | Ryypön metsä                             | Ysa   | 1 |
| Vesilahti               | 395 | Huippuvuoren metsä                       | Ysa   | 1 |
| Virrat                  | 1   | Sihvosen metsä                           | Ysa   | 1 |
| Virrat                  | 2   | Pirjatanneva                             | Natura, Metsähallitus,<br>Pirkanmaan 1. maakuntakaava | 2 |
| Virrat                  | 3   | Mutkaneva                                | Metsähallitus, Pirkanmaan 1.<br>maakuntakaava         | 2 |
| Virrat                  | 4   | Haukkaneva - Nikulinneva                 | Natura, suo, ysa, vsa,<br>Metsähallitus               | 2 |
| Virrat                  | 5   | Kivistön metsä                           | Ysa   | 1 |
| Virrat                  | 7   | Isonneva - Kurjenmetsä                   | Natura, vanhat metsät, suo,<br>ysa, vsa               | 1 |
| Virrat                  | 8   | Silmäneva - Silmälammi                   | Natura, suo   | 1 |
| Virrat                  | 9   | Lakeisnevan kangas                       | Natura, vanhat metsät, vsa,<br>Metsähallitus          | 2 |
| Virrat                  | 10  | Nygårdin metsä                           | Ysa   | 1 |
| Virrat                  | 11  | Vermasjärven pohjoisosa                  | Pirkanmaan 1. maakuntakaava                           | 2 |
| Virrat                  | 12  | Herraskoski                              | Metsähallitus   | 2 |
| Virrat                  | 13  | Mustansilmänkorven<br>luonnonsuojelualue | Ysa   | 1 |
| Virrat                  | 14  | Kituskoski                               | Natura, Metsähallitus                                 | 1 |
| Virrat                  | 17  | Närhineva - Koroluoma                    | Natura, suo, ysa, vsa,<br>Metsähallitus               | 2 |
| Virrat                  | 18  | Koirämäki                                | Vanhat metsät   | 1 |
| Virrat                  | 19  | Torisevan luonnonsuojelualue             | Ysa, Pirkanmaan 1.<br>maakuntakaava                   | 2 |
| Virrat                  | 20  | Koivulehdon metsä                        | Ysa   | 1 |
| Virrat                  | 21  | Korpijärven suot                         | Natura, suo   | 1 |
| Virrat                  | 22  | Majalahden lehto                         | Lehto, Metsähallitus                                  | 2 |
| Virrat                  | 23  | Uurasjärvi                               | Natura, ranta, ysa,<br>Metsähallitus                  | 2 |
| Virrat                  | 38  | Virtasen metsä                           | Ysa   | 1 |
| Virrat                  | 39  | Sierajärven luonnonsuojelualue           | Ysa   | 1 |
| Virrat                  | 40  | Hietarannan metsä                        | Ysa   | 1 |
| Virrat                  | 347 | Ollilan metsä                            | Ysa   | 1 |
| Virrat                  | 348 | Jussilan metsä                           | Ysa   | 1 |
| Virrat                  | 350 | Välimäen metsä                           | Ysa   | 1 |
| Virrat                  | 381 | Teerineva - Lakeisneva                   | Metsähallitus   | 1 |
| Virrat                  | 391 | Vermaksen metsä                          | Ysa   | 1 |
| Ylöjärvi                | 37  | Isonneva - Raitakulonneva                | Natura, suo, vsa                                      | 1 |
| Ylöjärvi                | 55  | Raattaniemi - Vekaraniemi                | Natura, vanhat metsät, vsa                            | 1 |
| Ylöjärvi                | 57  | Jokiniitty-tila                          | Metsähallitus   | 2 |
| Ylöjärvi                | 58  | Petäjäjärvi                              | Natura, vanhat metsät, vsa                            | 1 |
| Ylöjärvi                | 59  | Pitkäkangas                              | Natura, Metsähallitus                                 | 2 |
| Ylöjärvi                | 60  | Pitämävuoret                             | Natura, vanhat metsät, vsa                            | 1 |
| Ylöjärvi                | 75  | Pikku-Suolijärvi                         | Natura, ysa, Metsähallitus                            | 2 |
| Ylöjärvi                | 76  | Metsäopiston metsä                       | Natura  | 1 |
| Ylöjärvi                | 77  | Lammasniemen luonnonsuojelualue          | Ysa   | 1 |
| Ylöjärvi                | 95  | Alholahti                                | Lintu, ysa  | 2 |
| Ylöjärvi                | 97  | Niittyojan metsä                         | Ysa   | 1 |
| Ylöjärvi                | 99  | Lehtiniemen metsä                        | Ysa   | 1 |
| Ylöjärvi                | 100 | Taaborinvuori                            | Natura, vanhat metsät,<br>Metsähallitus               | 2 |

|                     |     |  |   |   |
|---------------------|-----|--|---|---|
| Ylöjärvi            | 132 | Pinsiönkankaan luonnonsuojelualue              | Ysa   | 1 |
| Ylöjärvi            | 133 | Hautalammi                                     | Pirkanmaan 1. maakuntakaava                       | 2 |
| Ylöjärvi            | 134 | Pikku-Ahveniston harju<br>(luonnonsuojelualue) | Ysa, Pirkanmaan 1.<br>maakuntakaava               | 2 |
| Ylöjärvi            | 136 | Mustalammin luonnonsuojelualue                 | Ysa   | 1 |
| Ylöjärvi            | 137 | Perkonmäki                                     | Natura, vanhat metsät,<br>Metsähallitus           | 1 |
| Ylöjärvi            | 138 | Pohjajärven suo                                | Pirkanmaan 1. maakuntakaava                       | 2 |
| Ylöjärvi            | 139 | Ilmarinjärvi                                   | Pirkanmaan 1. maakuntakaava                       | 2 |
| Ylöjärvi            | 140 | Valkeekiven purolehtoalue                      | Natura, lehto, ysa                                | 1 |
| Ylöjärvi            | 359 | Leijon metsä                                   | Ysa   | 1 |
| Ylöjärvi            | 397 | Harjun metsä                                   | Ysa   | 1 |
| Ylöjärvi            | 403 | Riuttasjoen suot                               | Metsähallitus                                     | 2 |
| Ylöjärvi            | 408 | Jakopuro - Vähä Mustajärvi                     | Metsähallitus                                     | 2 |
| Ylöjärvi            | 409 | Lamminneva - Sikoneva - Teerineva              | Metsähallitus                                     | 2 |
| Ylöjärvi            | 410 | Pohjalampi - Koukerolammit -<br>Vehkoslammit   | Metsähallitus                                     | 2 |
| Ylöjärvi, Ikaalinen | 56  | Seitsemisen kansallispuisto                    | Natura, vanhat metsät, suo,<br>vsa, Metsähallitus | 2 |
| Ylöjärvi, Parkano   | 36  | Aurejärvi                                      | Ranta, Metsähallitus                              | 2 |



# KARTTA 18



## Natura 2000 -verkoston alueet




| Kunta                            | Numero | Nimi                            | Erityismääräys (em) |
|----------------------------------|--------|---------------------------------|---------------------|
| Akaa                             | 108    | Alhonlahti                      |                     |
| Akaa                             | 106    | Vähä-Arajärvenpuro              |                     |
| Akaa, Vesilahti                  | 107    | Kirveslammi                     |                     |
| Hämeenkyrö                       | 57     | Sarkkilanjärvi                  | em 21               |
| Hämeenkyrö                       | 58     | Huutisuo - Sasi                 | em 3                |
| Ikaalinen                        | 38     | Lymylampi                       |                     |
| Ikaalinen, Hämeenkyrö            | 51     | Vatulanharju - Ulvaanharju      | em 23               |
| Ikaalinen, Jämijärvi, Kankaanpää | 50     | Hämeenkangas                    | em 4                |
| Kangasala                        | 88     | Keisarinharju - Vehoniemenharju | em 10               |
| Kangasala                        | 89     | Hepomäki - Kalkunvuori          |                     |
| Kangasala                        | 87     | Kirkkojärven alue               | em 11               |
| Kangasala                        | 86     | Hautalammi                      |                     |
| Kangasala                        | 72     | Tervaniemenlahti                |                     |
| Kangasala                        | 75     | Vehkajärvi                      |                     |
| Kangasala                        | 74     | Sipilän niitty                  |                     |
| Kangasala, Lempäälä              | 84     | Salmuksen alue                  |                     |
| Kangasala, Orivesi               | 71     | Längelmäveden saaret            |                     |
| Kihniö                           | 3      | Päretkivenneva - Teerineva      |                     |
| Lempäälä                         | 85     | Peräkulo                        |                     |
| Lempäälä                         | 98     | Ahtialanjärvi                   |                     |
| Mänttä-Vilppula                  | 37     | Mäntänvuori                     |                     |
| Mänttä-Vilppula                  | 36     | Elämänmäki                      |                     |
| Mänttä-Vilppula                  | 14     | Lauttajärvi                     |                     |
| Mänttä-Vilppula                  | 26     | Riihijärvi                      |                     |
| Mänttä-Vilppula, Ruovesi, Virrat | 25     | Tarjannevesi                    |                     |
| Nokia                            | 80     | Lapinvuori                      |                     |
| Nokia                            | 82     | Luotosaari                      | em 12               |
| Nokia                            | 69     | Kaakkurijärvet                  | em 7                |
| Nokia                            | 81     | Pöllönvuori                     | em 19               |
| Nokia, Hämeenkyrö, Ylöjärvi      | 68     | Pinsiön-Matalusjoki             | em 16               |
| Orivesi                          | 73     | Sinivuori                       |                     |
| Orivesi                          | 66     | Hirttopohja                     |                     |
| Orivesi                          | 65     | Kullanpää                       |                     |
| Orivesi, Tampere                 | 63     | Harjunvuori - Viitapohja        |                     |
| Parkano                          | 22     | Isonkivenneva - Marjakangas     |                     |
| Parkano                          | 20     | Nälkähittenkangas               |                     |
| Parkano                          | 18     | Rengassalo                      |                     |
| Parkano                          | 19     | Kaidatvedet                     | em 8                |
| Parkano                          | 16     | Puurokeidas - Hannankeidas      |                     |
| Parkano                          | 8      | Raatosulkonneva                 |                     |
| Parkano                          | 21     | Ahvenus                         | em 1                |
| Parkano, Karvia                  | 15     | Horjun keidas                   |                     |
| Parkano, Karvia                  | 17     | Häädetkeidas                    |                     |
| Pirkkala                         | 83     | Pulkajärvi                      | em 17               |
| Punkalaidun, Huittinen           | 116    | Punkalaitumen Isosuo            | em 18               |
| Punkalaidun, Loimaa              | 118    | Telkunsuo                       |                     |
| Pälkäne                          | 103    | Kuohijoen kalkkilehto           |                     |
| Pälkäne                          | 99     | Äimälä                          |                     |
| Pälkäne                          | 101    | Kukkolanjärvi                   |                     |
| Pälkäne                          | 100    | Keiniänranta                    | em 9                |
| Pälkäne, Hämeenlinna             | 102    | Kukkiajärvi                     |                     |
| Pälkäne, Padasjoki               | 104    | Kurkisuo                        |                     |
| Ruovesi                          | 48     | Musturi                         |                     |
| Ruovesi                          | 45     | Susimäki                        |                     |
| Ruovesi                          | 33     | Helvetinjärvi                   |                     |
| Ruovesi                          | 42     | Roominnotko                     |                     |
| Ruovesi                          | 43     | Ruottaniitty-Siikanotko         |                     |
| Ruovesi                          | 49     | Kolmikoura                      |                     |
| Ruovesi                          | 46     | Kuivajärven metsä               |                     |
| Ruovesi                          | 34     | Temppeleharju                   |                     |

|                           |     |                                       |       |
|---------------------------|-----|---------------------------------------|-------|
| Ruovesi                   | 35  | Hanhonvuoren metsä                    |       |
| Ruovesi                   | 47  | Likaskoski                            |       |
| Ruovesi, Orivesi          | 44  | Siikaneva                             | em 22 |
| Ruovesi, Ylöjärvi         | 32  | Ilvesmäki-Läämännevan metsä           |       |
| Sastamala                 | 76  | Kiikoisten metsä                      |       |
| Sastamala                 | 67  | Kuorsumaanjärvi                       |       |
| Sastamala                 | 93  | Ekojärvi                              |       |
| Sastamala                 | 92  | Hanhijärvi - Keskinen - Tapiolanjärvi |       |
| Sastamala                 | 79  | Pirunvuori                            |       |
| Sastamala                 | 78  | Vehmaanniemi                          |       |
| Sastamala                 | 90  | Kilpikoski                            |       |
| Sastamala                 | 77  | Kiimajärvi                            |       |
| Sastamala                 | 91  | Kilpijoen ranta                       |       |
| Sastamala, Lavia          | 56  | Lavijärven - Palojärven kalliot       |       |
| Tampere                   | 62  | Nuorajärvi                            |       |
| Tampere                   | 64  | Iso-Murron haat                       |       |
| Tampere                   | 41  | Kapeenlahden ranta                    |       |
| Tampere, Nokia            | 70  | Myllypuro                             | em 13 |
| Urkala                    | 117 | Kortejärvi                            |       |
| Urkala                    | 119 | Kaakkosuo - Kivijärvi                 | em 6  |
| Urkala                    | 105 | Vuorenpykälä                          |       |
| Urkala, Hämeenlinna       | 120 | Uurtaanjärvi                          |       |
| Valkeakoski               | 112 | Pitkäkorpi                            |       |
| Valkeakoski               | 109 | Vainoniemi - Rauttunrahka             |       |
| Valkeakoski               | 111 | Heikkilänmetsä                        |       |
| Valkeakoski               | 110 | Kuusistonkärki                        |       |
| Valkeakoski, Hattula      | 115 | Vanajaveden alue                      |       |
| Valkeakoski, Hattula      | 114 | Vanajaveden lintualueet               |       |
| Valkeakoski, Pälkäne      | 113 | Tykölänjärvi                          |       |
| Vesilahti                 | 96  | Onkemäenjärvi                         |       |
| Vesilahti                 | 95  | Iso-Hyyhynen                          |       |
| Vesilahti                 | 97  | Marttilan rantaniitty                 |       |
| Vesilahti                 | 94  | Niinimäen haka                        |       |
| Virrat                    | 7   | Lakeisnevankangas                     |       |
| Virrat                    | 10  | Kituskoski                            |       |
| Virrat                    | 13  | Uurasjärvi                            |       |
| Virrat                    | 4   | Isonneva - Kurjenmetsä                |       |
| Virrat                    | 6   | Silmäneva - Silmälammi                |       |
| Virrat                    | 9   | Närhineva - Koroluoma                 | em 14 |
| Virrat                    | 5   | Joutsenjärvi                          | em 5  |
| Virrat                    | 11  | Hauhusselkä                           |       |
| Virrat                    | 12  | Korpijärven suo                       |       |
| Virrat, Alavus            | 2   | Haukkaneva                            |       |
| Virrat, Seinäjoki, Alavus | 1   | Pirjatanneva                          |       |
| Ylöjärvi                  | 29  | Petäjäjärvi                           |       |
| Ylöjärvi                  | 31  | Pitämävuoret                          |       |
| Ylöjärvi                  | 27  | Raattaniemi - Vekaraniemi             |       |
| Ylöjärvi                  | 39  | Pikku-Suolijärvi                      |       |
| Ylöjärvi                  | 24  | Isonneva - Raitakulonneva             |       |
| Ylöjärvi                  | 30  | Pitkäkangas                           |       |
| Ylöjärvi                  | 40  | Metsäopiston metsä                    |       |
| Ylöjärvi                  | 52  | Alhonlahden alue                      |       |
| Ylöjärvi                  | 60  | Perkonmäki                            | em 15 |
| Ylöjärvi                  | 55  | Taaborinvuori                         |       |
| Ylöjärvi                  | 61  | Valkeekivi                            |       |
| Ylöjärvi                  | 59  | Hirvijärvi                            | em 2  |
| Ylöjärvi                  | 54  | Korpijärven haka                      |       |
| Ylöjärvi, Hämeenkyrö      | 53  | Ruonanjoki                            | em 20 |
| Ylöjärvi, Ikaalinen       | 28  | Seitseminen                           |       |
| Ylöjärvi, Parkano         | 23  | Aurejärvi                             |       |

# KARTTA 19



## Arvokkaat harjualueet

-  Valtakunnallisesti arvokas
-  Maakunnallisesti arvokas
-  Paikallisesti arvokas

Paikallisesti arvokkaita harjualueita ei esitetä Pirkanmaan maakuntakaavassa 2040.

## Arvokkaat harjualueet: valtakunnalliset ja maakunnalliset kohteet

Lähde: Pirkanmaan arvokkaiden harjualueiden inventoinnin tarkistus 2014

Arvoluokitus:

1. Kansainvälisesti arvokas
2. Valtakunnallisesti arvokas
3. Maakunnallisesti arvokas
4. Paikallisesti arvokas

| Kunta                 | Numero | Nimi                            | Arvoluokka | Arvo             |
|-----------------------|--------|---------------------------------|------------|------------------|
| Hämeenkyrö            | 8      | Kyröskosken lentokenttä         | 3          | Maakunnallinen   |
| Hämeenkyrö, Ylöjärvi  | 9      | Pinsiönkangas-Ketunkivenkangas  | 3          | Maakunnallinen   |
| Ikaalinen             | 11     | Hämeenkangas-Jylli              | 2          | Valtakunnallinen |
| Ikaalinen             | 13     | Vääräjoki-Kukkurämäki           | 3          | Maakunnallinen   |
| Ikaalinen, Hämeenkyrö | 16     | Vatulanharju-Ulvaanharju        | 2          | Valtakunnallinen |
| Kangasala             | 21     | Vehoniemenharju                 | 2          | Valtakunnallinen |
| Kangasala             | 22     | Keisarinharju                   | 2          | Valtakunnallinen |
| Kangasala             | 24     | Kirkkoharju-Lentolankangas      | 3          | Maakunnallinen   |
| Kangasala             | 27     | Kirkkoharju-Kailasaari          | 3          | Maakunnallinen   |
| Kangasala, Pälkäne    | 28     | Punamultalukko-Isokangas        | 3          | Maakunnallinen   |
| Kihniö                | 29     | Pyhäniemi                       | 3          | Maakunnallinen   |
| Mänttä-Vilppula       | 34     | Salussärkkä                     | 3          | Maakunnallinen   |
| Mänttä-Vilppula       | 36     | Rantalansärkkä                  | 3          | Maakunnallinen   |
| Mänttä-Vilppula       | 41     | Mäntänvuori                     | 3          | Maakunnallinen   |
| Nokia                 | 44     | Maatianharju                    | 3          | Maakunnallinen   |
| Orivesi               | 47     | Konilamminkangas                | 3          | Maakunnallinen   |
| Parkano               | 51     | Ristiharju                      | 3          | Maakunnallinen   |
| Punkalaidun           | 56     | Vappukangas                     | 3          | Maakunnallinen   |
| Punkalaidun           | 57     | Huhtamonkangas-Kankaanpäänharju | 3          | Maakunnallinen   |
| Punkalaidun, Urjala   | 58     | Särkänharju                     | 3          | Maakunnallinen   |
| Pälkäne               | 59     | Syrjänharju                     | 2          | Valtakunnallinen |
| Pälkäne               | 60     | Kollolanharju                   | 3          | Maakunnallinen   |
| Pälkäne               | 63     | Syrjänharju-Konkinharju         | 3          | Maakunnallinen   |
| Pälkäne               | 64     | Suksia-Sarkanen                 | 3          | Maakunnallinen   |
| Ruovesi               | 67     | Särkikangas                     | 3          | Maakunnallinen   |
| Ruovesi               | 68     | Selkeenvuori                    | 3          | Maakunnallinen   |
| Ruovesi               | 69     | Ryövärinkuoppa                  | 3          | Maakunnallinen   |
| Ruovesi               | 74     | Kattilakuopat-Huilahdenharju    | 3          | Maakunnallinen   |
| Ruovesi               | 77     | Siikakangas                     | 3          | Maakunnallinen   |
| Ruovesi, Tampere      | 80     | Jakamakangas                    | 3          | Maakunnallinen   |
| Tampere               | 87     | Pyynikki                        | 3          | Maakunnallinen   |
| Urjala                | 97     | Hyrsynharju                     | 3          | Maakunnallinen   |
| Valkeakoski           | 106    | Rapolanharju                    | 2          | Valtakunnallinen |
| Virrat                | 110    | Isoharju-Ilmarisenhauta         | 3          | Maakunnallinen   |
| Virrat                | 111    | Lakarinharju                    | 3          | Maakunnallinen   |
| Ylöjärvi              | 115    | Teivaalanharju                  | 3          | Maakunnallinen   |
| Ylöjärvi              | 116    | Pikku-Ahvenisto - Julkujärvi    | 3          | Maakunnallinen   |
| Ylöjärvi              | 122    | Kotkannokka                     | 3          | Maakunnallinen   |
| Ylöjärvi              | 124    | Pitkäkangas                     | 3          | Maakunnallinen   |
| Ylöjärvi              | 125    | Mullikummunmaa                  | 3          | Maakunnallinen   |
| Ylöjärvi, Hämeenkyrö  | 129    | Lintuharju                      | 2          | Valtakunnallinen |
| Ylöjärvi, Ikaalinen   | 131    | Seitsemisharju                  | 2          | Valtakunnallinen |

## Arvokkaat harjualueet: paikalliset kohteet

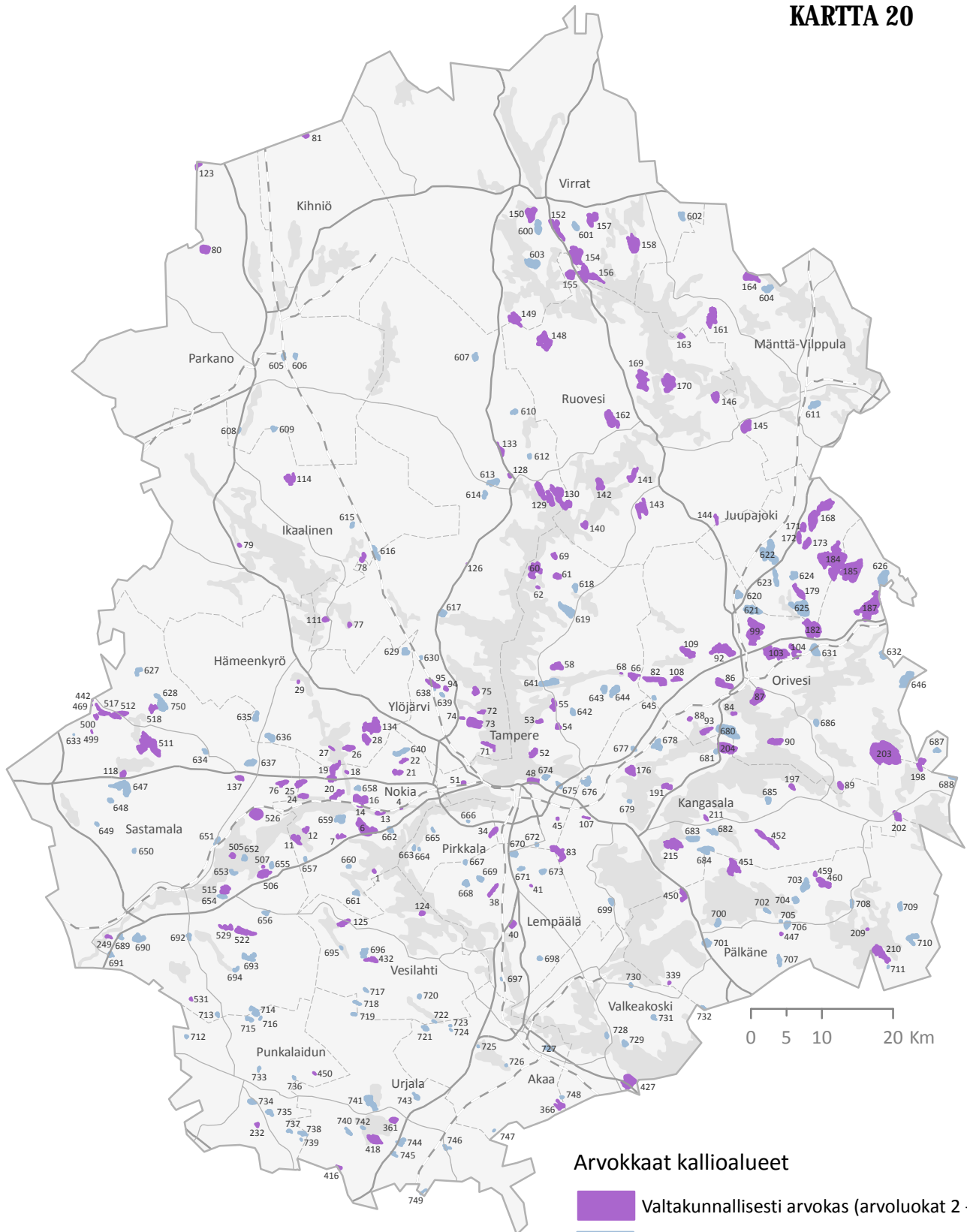
Lähde: Pirkanmaan arvokkaiden harjualueiden inventoinnin tarkistus 2014

Arvoluokitus:

1. Kansainvälisesti arvokas
2. Valtakunnallisesti arvokas
3. Maakunnallisesti arvokas
4. Paikallisesti arvokas

| Kunta                    | Numero | Nimi                       | Arvoluokka | Arvo        |
|--------------------------|--------|----------------------------|------------|-------------|
| Akaa                     | 1      | Kalpekinharju              | 4          | Paikallinen |
| Akaa                     | 2      | Konginharju                | 4          | Paikallinen |
| Akaa                     | 3      | Salakkaniemi-Kangassaari   | 4          | Paikallinen |
| Akaa                     | 4      | Saajanmitanharju           | 4          | Paikallinen |
| Hämeenkyrö               | 5      | Mannanmäki                 | 4          | Paikallinen |
| Hämeenkyrö               | 6      | Kyröskoskenharju           | 4          | Paikallinen |
| Hämeenkyrö               | 7      | Mahnalanharju              | 4          | Paikallinen |
| Ikaalinen                | 10     | Lindberginmäki             | 4          | Paikallinen |
| Ikaalinen                | 12     | Lauttakangas               | 4          | Paikallinen |
| Ikaalinen                | 14     | Hirviharju                 | 4          | Paikallinen |
| Ikaalinen                | 15     | Teikangas                  | 4          | Paikallinen |
| Juupajoki                | 17     | Kaaponharju                | 4          | Paikallinen |
| Juupajoki                | 18     | Huikonkangas-Käpylänkangas | 4          | Paikallinen |
| Juupajoki                | 19     | Sahraikoski                | 4          | Paikallinen |
| Juupajoki                | 20     | Lakkaharju                 | 4          | Paikallinen |
| Kangasala                | 23     | Kuohunharju                | 4          | Paikallinen |
| Kangasala                | 25     | Pikonlinna-Santasaari      | 4          | Paikallinen |
| Kangasala                | 26     | Teivaskukkula              | 4          | Paikallinen |
| Kihniö                   | 30     | Harjuntie                  | 4          | Paikallinen |
| Kihniö                   | 31     | Kuivaniemi-Liettinen       | 4          | Paikallinen |
| Kihniö                   | 32     | Korhosenniemi-Huutoniemi   | 4          | Paikallinen |
| Lempäälä                 | 33     | Maailmansyrjä-Pitkäsaari   | 4          | Paikallinen |
| Mänttä-Vilppula          | 35     | Hiidenhauta                | 4          | Paikallinen |
| Mänttä-Vilppula          | 37     | Loilanniemi                | 4          | Paikallinen |
| Mänttä-Vilppula          | 38     | Selkisaari                 | 4          | Paikallinen |
| Mänttä-Vilppula          | 39     | Kettukangas-Pollarinkangas | 4          | Paikallinen |
| Mänttä-Vilppula          | 40     | Hiekkaniemi-Hirviniemi     | 4          | Paikallinen |
| Mänttä-Vilppula, Keuruu  | 42     | Kirstinharju               | 4          | Paikallinen |
| Mänttä-Vilppula, Virrat  | 43     | Pitkäniemi                 | 4          | Paikallinen |
| Nokia                    | 45     | Viikinharju                | 4          | Paikallinen |
| Orivesi                  | 46     | Hiekkaharju                | 4          | Paikallinen |
| Orivesi                  | 48     | Pitkäkari-Sorminiemi       | 4          | Paikallinen |
| Parkano                  | 49     | Harjukangas-Isosalonmäki   | 4          | Paikallinen |
| Parkano                  | 50     | Isosaari-Viitasaari        | 4          | Paikallinen |
| Parkano                  | 52     | Jylhänmäki                 | 4          | Paikallinen |
| Parkano                  | 53     | Naapuniemi                 | 4          | Paikallinen |
| Parkano                  | 54     | Tornimäki                  | 4          | Paikallinen |
| Parkano                  | 55     | Lätäkköneva-Ahvenlampi     | 4          | Paikallinen |
| Pälkäne                  | 61     | Köykkäänharju-Eskolanharju | 4          | Paikallinen |
| Pälkäne                  | 62     | Karinkärki                 | 4          | Paikallinen |
| Pälkäne                  | 65     | Tuliharju                  | 4          | Paikallinen |
| Pälkäne                  | 66     | Korhonkärki                | 4          | Paikallinen |
| Ruovesi                  | 70     | Kuuroharju-Tuomelanharju   | 4          | Paikallinen |
| Ruovesi                  | 71     | Kautunharju-Nuijaharju     | 4          | Paikallinen |
| Ruovesi                  | 72     | Koukkulammi-Vesitorni      | 4          | Paikallinen |
| Ruovesi                  | 73     | Peskanharju-Iloisetmäet    | 4          | Paikallinen |
| Ruovesi                  | 75     | Karkausniemi               | 4          | Paikallinen |
| Ruovesi                  | 76     | Kuivajärvi-Valkeajärvi     | 4          | Paikallinen |
| Ruovesi                  | 78     | Santakangas                | 4          | Paikallinen |
| Ruovesi, Mänttä-Vilppula | 79     | Leppäkangas                | 4          | Paikallinen |
| Ruovesi, Virrat          | 81     | Kukkokangas                | 4          | Paikallinen |
| Sastamala                | 82     | Houhajärvi                 | 4          | Paikallinen |
| Sastamala                | 83     | Rajamäki                   | 4          | Paikallinen |

|                      |     |                                 |   |             |
|----------------------|-----|---------------------------------|---|-------------|
| Sastamala            | 84  | Hyynilänkangas                  | 4 | Paikallinen |
| Sastamala            | 85  | Jyrmysharju                     | 4 | Paikallinen |
| Tampere              | 86  | Aakkulanharju                   | 4 | Paikallinen |
| Tampere              | 88  | Epilänharju                     | 4 | Paikallinen |
| Tampere              | 89  | Vetämäkannanniemi               | 4 | Paikallinen |
| Tampere              | 90  | Helvetinhauta                   | 4 | Paikallinen |
| Tampere              | 91  | Aunionkangas                    | 4 | Paikallinen |
| Tampere              | 92  | Rääkkykangas                    | 4 | Paikallinen |
| Tampere              | 93  | Ala-Pirttijärvi                 | 4 | Paikallinen |
| Urkala               | 94  | Jussarinharju                   | 4 | Paikallinen |
| Urkala               | 95  | Uurtaanharju                    | 4 | Paikallinen |
| Urkala               | 96  | Päärtinmäki-Hangaslammi         | 4 | Paikallinen |
| Urkala               | 98  | Juurtinkangas                   | 4 | Paikallinen |
| Urkala               | 99  | Isomäki                         | 4 | Paikallinen |
| Urkala               | 100 | Jeltinkangas-Pirttilamminkangas | 4 | Paikallinen |
| Valkeakoski          | 101 | Mäntysaaret-Mainiemi            | 4 | Paikallinen |
| Valkeakoski          | 102 | Selkäsaaret-Oitinkinnas         | 4 | Paikallinen |
| Valkeakoski          | 103 | Helkavuori                      | 4 | Paikallinen |
| Valkeakoski          | 104 | Lukonmäenharju                  | 4 | Paikallinen |
| Valkeakoski          | 105 | Huittulanharju                  | 4 | Paikallinen |
| Valkeakoski          | 107 | Kaira-Kankaankärki              | 4 | Paikallinen |
| Virrat               | 108 | Pihtiharju                      | 4 | Paikallinen |
| Virrat               | 109 | Hyypänkukkula                   | 4 | Paikallinen |
| Virrat               | 112 | Kangasjärvenharju               | 4 | Paikallinen |
| Virrat               | 113 | Saukolammenharju                | 4 | Paikallinen |
| Virrat, Ylöjärvi     | 114 | Ruoketjärven harju              | 4 | Paikallinen |
| Ylöjärvi             | 117 | Kolikangas                      | 4 | Paikallinen |
| Ylöjärvi             | 119 | Kourinharju                     | 4 | Paikallinen |
| Ylöjärvi             | 120 | Hangasjärven kangas             | 4 | Paikallinen |
| Ylöjärvi             | 121 | Kuhaluoto-Leponokka             | 4 | Paikallinen |
| Ylöjärvi             | 123 | Lammasniemi                     | 4 | Paikallinen |
| Ylöjärvi             | 126 | Matinharju                      | 4 | Paikallinen |
| Ylöjärvi             | 127 | Paattiharju                     | 4 | Paikallinen |
| Ylöjärvi, Hämeenkyrö | 128 | Niemenkangas                    | 4 | Paikallinen |
| Ylöjärvi, Hämeenkyrö | 118 | Niemenmäki                      | 4 | Paikallinen |
| Ylöjärvi, Hämeenkyrö | 130 | Vilpeenharju                    | 4 | Paikallinen |



**Arvokkaat kallioalueet**

- Valtakunnallisesti arvokas (arvoluokat 2 - 4)
- Paikallisesti arvokas (arvoluokat 5 - 6)

Paikallisesti arvokkaita kallioalueita ei esitetä Pirkanmaan maakuntakaavassa 2040.



## Arvokkaat kallioalueet: valtakunnalliset kohteet (arvaluokat 2 - 4)

Lähde: Luonnon- ja maisemansuojelun kannalta arvokkaat kallioalueet Turun ja Porin läänissä (VYH 1995), Hämeen läänin luonnon- ja maisemansuojelun kannalta arvokkaat kallioalueet I ja II (SYKE 1996)

Arvaluokitus:

1. Ainutlaatuinen kallioalue
2. Erittäin arvokas kallioalue
3. Hyvin arvokas kallioalue
4. Arvokas kallioalue
5. Kohtalaisen arvokas kallioalue
6. Jonkin verran arvokas kallioalue
7. Kallioalueen maisema- ja luonnonarvot vähäiset

| Kunta                        | Numero | Nimi                               | Arvaluokka | Arvo             |
|------------------------------|--------|------------------------------------|------------|------------------|
| Akaa, Valkeakoski            | 366    | Korkealanvuori-Pöömäenvuori        | 4          | Arvokas          |
| Hämeenkyrö                   | 29     | Patasenvuori                       | 4          | Arvokas          |
| Hämeenkyrö                   | 134    | Kaitajärvenvuoret                  | 4          | Arvokas          |
| Hämeenkyrö                   | 28     | Seinävuori                         | 3          | Hyvin arvokas    |
| Hämeenkyrö                   | 26     | Mustikkavuori-Kotinvuori           | 4          | Arvokas          |
| Hämeenkyrö                   | 27     | Pitkäniemen kalliot                | 3          | Hyvin arvokas    |
| Ikaalinen                    | 114    | Vähä-Ojajärven kalliot             | 4          | Arvokas          |
| Ikaalinen                    | 79     | Uuraslahdenkallio                  | 4          | Arvokas          |
| Ikaalinen, Ylöjärvi          | 78     | Väinänvuori                        | 4          | Arvokas          |
| Juupajoki                    | 168    | Pylkinvuori-Tuulenhuhdanmäki       | 4          | Arvokas          |
| Juupajoki                    | 171    | Moisionvuori                       | 4          | Arvokas          |
| Juupajoki                    | 172    | Piilaminvuori                      | 3          | Hyvin arvokas    |
| Juupajoki                    | 173    | Hirvivuori                         | 4          | Arvokas          |
| Juupajoki                    | 179    | Pohjanvuori-Koirainvuori           | 4          | Arvokas          |
| Juupajoki, Orivesi           | 184    | Tuohivuori-Valkeavuori             | 3          | Hyvin arvokas    |
| Juupajoki, Orivesi           | 182    | Riuttavuoret-Junkinvuori           | 4          | Arvokas          |
| Kangasala                    | 176    | Haralanharju                       | 3          | Hyvin arvokas    |
| Kangasala                    | 191    | Kaukavuori-Parmalanvuori           | 4          | Arvokas          |
| Kangasala                    | 197    | Kalkkivuori                        | 4          | Arvokas          |
| Kangasala                    | 211    | Maamonvuori                        | 4          | Arvokas          |
| Kangasala                    | 107    | Pitkäjärven kallio                 | 4          | Arvokas          |
| Kangasala                    | 452    | Kaakkovuori-Holtanmäki             | 4          | Arvokas          |
| Kangasala                    | 215    | Keikanvuori-Lietisvuori            | 4          | Arvokas          |
| Kangasala, Orivesi           | 204    | Mäyränvuori-Sudenpesänvuori        | 3          | Hyvin arvokas    |
| Kangasala, Tampere, Lempäälä | 83     | Houkanvuori-Ruutananvuoristo       | 4          | Arvokas          |
| Kihniö, Jalasjärvi           | 81     | Käskyvuori                         | 3          | Hyvin arvokas    |
| Lempäälä                     | 38     | Siisjärvenkukkula                  | 3          | Hyvin arvokas    |
| Lempäälä                     | 41     | Pirunlinna                         | 4          | Arvokas          |
| Lempäälä                     | 40     | Herralanvuori-Rassanvuori          | 4          | Arvokas          |
| Mänttä-Vilppula              | 164    | Koninvuori                         | 4          | Arvokas          |
| Mänttä-Vilppula              | 161    | Lillovuori-Susivuori               | 2          | Erittäin arvokas |
| Mänttä-Vilppula              | 145    | Kankaanpäänvuori                   | 4          | Arvokas          |
| Nokia                        | 22     | Huuhkajanvuori                     | 4          | Arvokas          |
| Nokia                        | 21     | Porrasjärvi-Kalliojärvi            | 4          | Arvokas          |
| Nokia                        | 18     | Kyöpelinvuori                      | 4          | Arvokas          |
| Nokia                        | 20     | Ketaranvuori-Vaunuvuori            | 4          | Arvokas          |
| Nokia                        | 24     | Kalkkivuori                        | 3          | Hyvin arvokas    |
| Nokia                        | 16     | Haaparata-Ruutananvuori            | 3          | Hyvin arvokas    |
| Nokia                        | 14     | Hakavuori                          | 4          | Arvokas          |
| Nokia                        | 4      | Kullaanvuori                       | 4          | Arvokas          |
| Nokia                        | 13     | Pöllönvuori                        | 2          | Erittäin arvokas |
| Nokia                        | 6      | Helaamäki-Pihtikorvenvuori         | 2          | Erittäin arvokas |
| Nokia                        | 12     | Naakonvuori                        | 4          | Arvokas          |
| Nokia                        | 7      | Kivipyykkivuori                    | 4          | Arvokas          |
| Nokia                        | 11     | Vanajavuori-Haukkavuori-Lapinvuori | 2          | Erittäin arvokas |
| Nokia                        | 1      | Haistianvuori                      | 4          | Arvokas          |
| Nokia, Hämeenkyrö            | 19     | Vuorenmaanvuori-Mustikkakangas     | 2          | Erittäin arvokas |
| Nokia, Sastamala             | 25     | Peltokankaanvuori                  | 2          | Erittäin arvokas |

|                     |     |                                     |   |                  |
|---------------------|-----|-------------------------------------|---|------------------|
| Orivesi             | 92  | Humalavuori-Karahonganvuori         | 4 | Arvokas          |
| Orivesi             | 104 | Aurikkovuori-Sulkovuori             | 2 | Erittäin arvokas |
| Orivesi             | 103 | Sonsarinvuori-Raiskionvuori         | 2 | Erittäin arvokas |
| Orivesi             | 109 | Vuorilahdenvuori-Paltanmäki         | 4 | Arvokas          |
| Orivesi             | 108 | Kutemavuori-Rantavuori              | 4 | Arvokas          |
| Orivesi             | 185 | Lahovuori-Ruutanavuori              | 3 | Hyvin arvokas    |
| Orivesi             | 99  | Seppälänvuoren-Ärrälänvuoren kallio | 4 | Arvokas          |
| Orivesi             | 82  | Harjunvuori-Yläinenvuori            | 2 | Erittäin arvokas |
| Orivesi             | 86  | Huppionvuori                        | 2 | Erittäin arvokas |
| Orivesi             | 87  | Korpinvuori-Solttilanvuoret         | 4 | Arvokas          |
| Orivesi             | 84  | Mustavuori                          | 3 | Hyvin arvokas    |
| Orivesi             | 88  | Sarkkilansalon kallio               | 4 | Arvokas          |
| Orivesi             | 93  | Hohkakorvenkalliot                  | 4 | Arvokas          |
| Orivesi             | 90  | Eräpyhä                             | 2 | Erittäin arvokas |
| Orivesi             | 89  | Paimennusvuori                      | 4 | Arvokas          |
| Orivesi, Jämsä      | 187 | Harovuori-Kalkunkorkea              | 4 | Arvokas          |
| Orivesi, Kangasala  | 203 | Sinivuori                           | 4 | Arvokas          |
| Orivesi, Kangasala  | 198 | Peltovuori-Kivisalmenvuori          | 3 | Hyvin arvokas    |
| Parkano             | 80  | Alkkianvuori                        | 4 | Arvokas          |
| Parkano, Jalasjärvi | 123 | Majurinvuori-Ruskiavuori            | 4 | Arvokas          |
| Pirkkala, Tampere   | 34  | Taaporinvuori-Myllyvuori            | 4 | Arvokas          |
| Punkalaidun         | 450 | Kauvuori                            | 4 | Arvokas          |
| Punkalaidun         | 232 | Faaraonvuori                        | 4 | Arvokas          |
| Pälkäne             | 451 | Pälkänevuori-Kapeanrannanvuori      | 4 | Arvokas          |
| Pälkäne             | 459 | Tulivuori                           | 4 | Arvokas          |
| Pälkäne             | 460 | Korppivuori-Laurilanvuori           | 4 | Arvokas          |
| Pälkäne             | 450 | Mustikkavuori-Kiimakallio           | 4 | Arvokas          |
| Pälkäne             | 209 | Salminkallio                        | 4 | Arvokas          |
| Pälkäne             | 447 | Tepulinna                           | 4 | Arvokas          |
| Pälkäne             | 210 | Haikanvuori                         | 2 | Erittäin arvokas |
| Pälkäne             | 339 | Pykälänvuori                        | 4 | Arvokas          |
| Pälkäne, Kangasala  | 202 | Karivuori                           | 4 | Arvokas          |
| Ruovesi             | 155 | Riistahuhdanvuori-Siipioravanvuori  | 3 | Hyvin arvokas    |
| Ruovesi             | 148 | Iso Helvetinjärven kalliomaasto     | 3 | Hyvin arvokas    |
| Ruovesi             | 163 | Huhkainvuori                        | 4 | Arvokas          |
| Ruovesi             | 169 | Mannisenvuori-Pölkkyvuori           | 4 | Arvokas          |
| Ruovesi             | 170 | Heinämäki                           | 4 | Arvokas          |
| Ruovesi             | 146 | Kytövuori                           | 4 | Arvokas          |
| Ruovesi             | 162 | Kotavuori-Kalliojärvi               | 2 | Erittäin arvokas |
| Ruovesi             | 141 | Pirulanvuori-Kalliolinna            | 3 | Hyvin arvokas    |
| Ruovesi             | 142 | Velhonvuori-Kettuvuori              | 2 | Erittäin arvokas |
| Ruovesi             | 143 | Vuorenmaanvuori-Roominnotko         | 3 | Hyvin arvokas    |
| Ruovesi             | 140 | Tokosenvuori                        | 4 | Arvokas          |
| Ruovesi, Juupajoki  | 144 | Kuivajärven kallio                  | 4 | Arvokas          |
| Sastamala           | 517 | Suodenjärven kalliot                | 2 | Erittäin arvokas |
| Sastamala           | 518 | Levonniitunkallio                   | 4 | Arvokas          |
| Sastamala           | 512 | Rensselinvuori                      | 3 | Hyvin arvokas    |
| Sastamala           | 500 | Korkeakallio-Rajakallio             | 4 | Arvokas          |
| Sastamala           | 499 | Heinimäen kalliot                   | 4 | Arvokas          |
| Sastamala           | 511 | Hautavuoren kalliomaasto            | 2 | Erittäin arvokas |
| Sastamala           | 118 | Soukonvuori                         | 4 | Arvokas          |
| Sastamala           | 137 | Huuhkavuori                         | 3 | Hyvin arvokas    |
| Sastamala           | 76  | Ryömälänvuori                       | 2 | Erittäin arvokas |
| Sastamala           | 526 | Jyränvuori                          | 4 | Arvokas          |
| Sastamala           | 505 | Pirunvuori                          | 2 | Erittäin arvokas |
| Sastamala           | 507 | Linnavuori                          | 4 | Arvokas          |
| Sastamala           | 506 | Kalmasvuori-Pyhällönvuori           | 4 | Arvokas          |
| Sastamala           | 515 | Huuhkajanvuori-Inkavuori            | 4 | Arvokas          |
| Sastamala           | 529 | Ritavuori-Kulonvuori                | 4 | Arvokas          |
| Sastamala           | 522 | Kirkkovuori-Kotovuori               | 4 | Arvokas          |
| Sastamala           | 249 | Karausvuori                         | 4 | Arvokas          |
| Sastamala           | 531 | Hakavuori                           | 4 | Arvokas          |
| Sastamala, Lavia    | 442 | Laakakallio                         | 3 | Hyvin arvokas    |

|                   |     |                                |   |                  |
|-------------------|-----|--------------------------------|---|------------------|
| Sastamala, Lavia  | 469 | Karhuvuori-Kuusniemennokka     | 4 | Arvokas          |
| Tampere           | 58  | Neevuori                       | 2 | Erittäin arvokas |
| Tampere           | 68  | Peräpohjan kallio              | 4 | Arvokas          |
| Tampere           | 66  | Mustalaisvuori-Peräjärvi       | 2 | Erittäin arvokas |
| Tampere           | 69  | Kulhanvuori                    | 3 | Hyvin arvokas    |
| Tampere           | 60  | Ahvenvuori-Helaavuori          | 3 | Hyvin arvokas    |
| Tampere           | 61  | Löytänänvuori                  | 3 | Hyvin arvokas    |
| Tampere           | 62  | Koivuvuori                     | 4 | Arvokas          |
| Tampere           | 55  | Hulkkionvuori-Lautakatonmäki   | 3 | Hyvin arvokas    |
| Tampere           | 53  | Säynävänlahden kalliot         | 4 | Arvokas          |
| Tampere           | 54  | Korvenvuori                    | 4 | Arvokas          |
| Tampere           | 52  | Alasenlahden kalliot           | 2 | Erittäin arvokas |
| Tampere           | 48  | Tuomikallio-Pirunvuori         | 4 | Arvokas          |
| Tampere           | 51  | Ristimäki                      | 4 | Arvokas          |
| Tampere           | 45  | Hikivuori                      | 3 | Hyvin arvokas    |
| Urjala            | 361 | Hakaraiva                      | 4 | Arvokas          |
| Urjala            | 418 | Kormuntinvuori                 | 3 | Hyvin arvokas    |
| Urjala, Humppila  | 416 | Sammakkolamminkallio           | 4 | Arvokas          |
| Valkeakoski       | 427 | Tunturivuori-Porsasvuori       | 4 | Arvokas          |
| Vesilahti         | 124 | Pirunvuori                     | 2 | Erittäin arvokas |
| Vesilahti         | 125 | Lokkerinvuoret-Laskunvuori     | 4 | Arvokas          |
| Vesilahti         | 432 | Nikkilänvuori                  | 4 | Arvokas          |
| Virrat            | 150 | Pukkivuori-Suonijärvenvuori    | 4 | Arvokas          |
| Virrat            | 157 | Luomanvuori-Tiitusmäki         | 4 | Arvokas          |
| Virrat            | 152 | Yläinen Toriseva-Inkerinkallio | 2 | Erittäin arvokas |
| Virrat            | 158 | Takavuori-Kehvelinvuori        | 2 | Erittäin arvokas |
| Virrat            | 154 | Ronavuori                      | 2 | Erittäin arvokas |
| Virrat, Ruovesi   | 156 | Jouttinvuori-Löyttyvuori       | 3 | Hyvin arvokas    |
| Virrat, Ruovesi   | 149 | Kööpelinvuori                  | 4 | Arvokas          |
| Ylöjärvi          | 133 | Rumavuori                      | 4 | Arvokas          |
| Ylöjärvi          | 128 | Särkivuori                     | 4 | Arvokas          |
| Ylöjärvi          | 129 | Ammunteenvuori-Rättivuori      | 3 | Hyvin arvokas    |
| Ylöjärvi          | 126 | Poikeluksen pallograniitti     | 2 | Erittäin arvokas |
| Ylöjärvi          | 111 | Ansomäki                       | 4 | Arvokas          |
| Ylöjärvi          | 77  | Hirviniemen kalliot            | 4 | Arvokas          |
| Ylöjärvi          | 95  | Särkivuori-Väärnynvuori        | 4 | Arvokas          |
| Ylöjärvi          | 94  | Kaitijärven kallio             | 4 | Arvokas          |
| Ylöjärvi          | 75  | Mustavuori-Pirunvuori          | 4 | Arvokas          |
| Ylöjärvi          | 72  | Isomäki                        | 2 | Erittäin arvokas |
| Ylöjärvi          | 74  | Naurisvuori                    | 4 | Arvokas          |
| Ylöjärvi          | 73  | Mastosvuori-Paskovuori         | 4 | Arvokas          |
| Ylöjärvi          | 71  | Siivikkala                     | 2 | Erittäin arvokas |
| Ylöjärvi, Ruovesi | 130 | Kylmävuori-Engelsmanninvuori   | 3 | Hyvin arvokas    |

## Arvokkaat kallioalueet: paikalliset kohteet (arvoluokat 5 - 6)

Lähde: Luonnon- ja maisemansuojelun kannalta arvokkaat kallioalueet Turun ja Porin läänissä (VYH 1995), Hämeen läänin luonnon- ja maisemansuojelun kannalta arvokkaat kallioalueet I ja II (SYKE 1996)

Arvoluokitus:

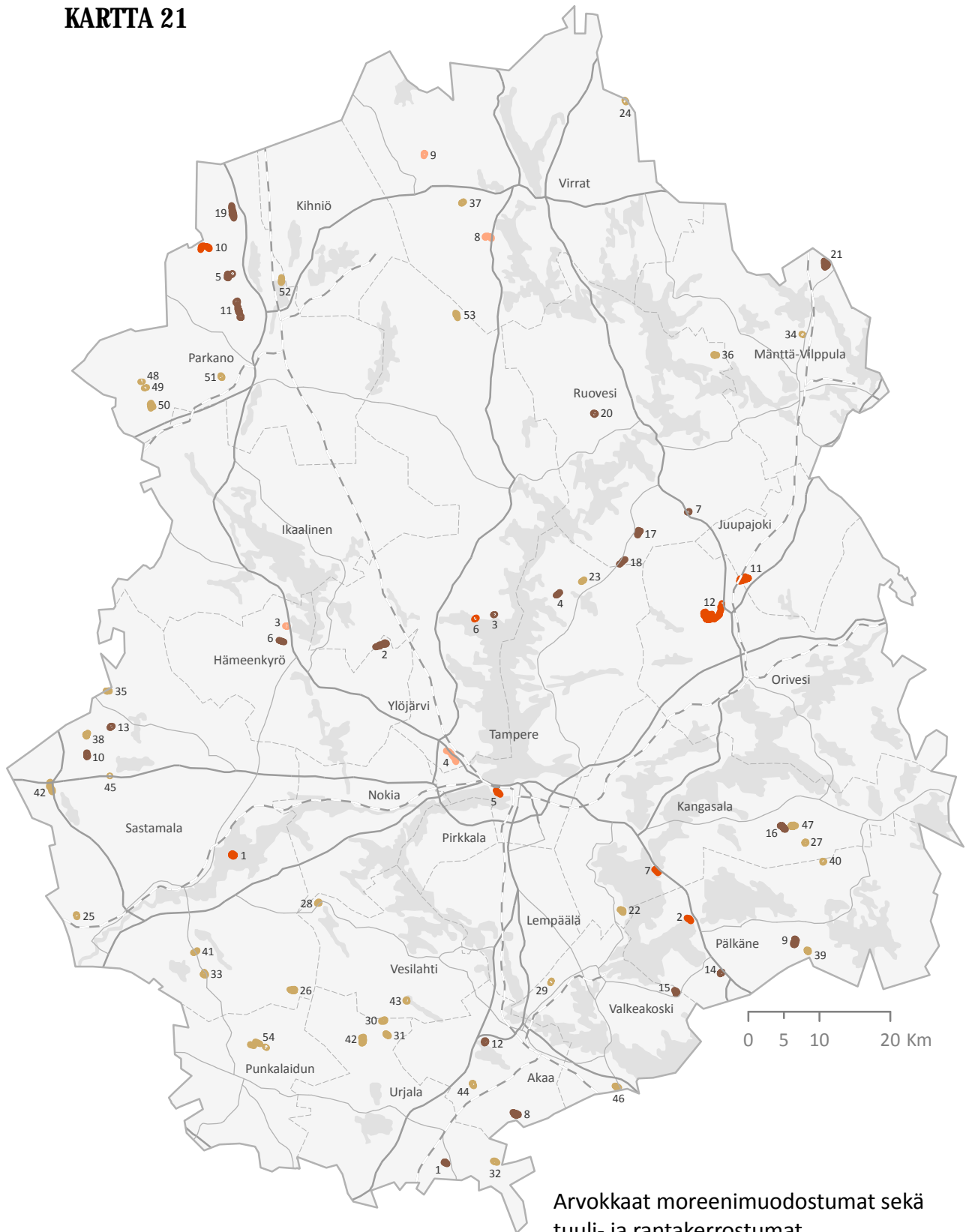
1. Ainutlaatuinen kallioalue
2. Erittäin arvokas kallioalue
3. Hyvin arvokas kallioalue
4. Arvokas kallioalue
5. Kohtalaisen arvokas kallioalue
6. Jonkin verran arvokas kallioalue
7. Kallioalueen maisema- ja luonnonarvot vähäiset

| Kunta                | Numero | Nimi                         | Arvoluokka | Arvo                  |
|----------------------|--------|------------------------------|------------|-----------------------|
| Akaa                 | 721    | Sormussuonkallio             | 6          | Jonkin verran arvokas |
| Akaa                 | 747    | Kuntturinvuori               | 5          | Kohtalaisen arvokas   |
| Akaa                 | 725    | Vironvuori                   | 5          | Kohtalaisen arvokas   |
| Akaa                 | 726    | Aakalanvuori                 | 5          | Kohtalaisen arvokas   |
| Akaa                 | 727    | Nahkialanvuori               | 5          | Kohtalaisen arvokas   |
| Akaa                 | 724    | Laonnutvuori                 | 5          | Kohtalaisen arvokas   |
| Akaa                 | 723    | Sissinkallio                 | 5          | Kohtalaisen arvokas   |
| Hämeenkyrö           | 636    | Kinkinvuori                  | 5          | Kohtalaisen arvokas   |
| Hämeenkyrö           | 635    | Ritalanvuori                 | 5          | Kohtalaisen arvokas   |
| Hämeenkyrö           | 629    | Majamaankulman kallio        | 5          | Kohtalaisen arvokas   |
| Ikaalinen            | 615    | Rastasvuori                  | 5          | Kohtalaisen arvokas   |
| Ikaalinen, Parkano   | 609    | Pirttikallio                 | 5          | Kohtalaisen arvokas   |
| Ikaalinen, Ylöjärvi  | 616    | Kolunkukku                   | 5          | Kohtalaisen arvokas   |
| Juupajoki            | 625    | Sippavuori-Koskenkorvanvuori | 5          | Kohtalaisen arvokas   |
| Juupajoki            | 624    | Tiihanlinna                  | 5          | Kohtalaisen arvokas   |
| Juupajoki            | 623    | Myllyvuori-Haukkavuori       | 5          | Kohtalaisen arvokas   |
| Juupajoki            | 622    | Piilovuori-Telastenvuori     | 5          | Kohtalaisen arvokas   |
| Kangasala            | 699    | Kokovuori                    | 5          | Kohtalaisen arvokas   |
| Kangasala            | 679    | Lukonkallio                  | 5          | Kohtalaisen arvokas   |
| Kangasala            | 677    | Haukkavuori                  | 5          | Kohtalaisen arvokas   |
| Kangasala            | 678    | Kirkkokallio-Heramaanjärvi   | 5          | Kohtalaisen arvokas   |
| Kangasala            | 683    | Pohjanvuori-Kullonvuori      | 5          | Kohtalaisen arvokas   |
| Kangasala            | 681    | Pyyvuori                     | 5          | Kohtalaisen arvokas   |
| Kangasala            | 682    | Kurmittavuori-Puharinvuori   | 5          | Kohtalaisen arvokas   |
| Kangasala            | 685    | Vierikkavuori                | 5          | Kohtalaisen arvokas   |
| Kangasala, Kuhmoinen | 688    | Köykänpiikki                 | 5          | Kohtalaisen arvokas   |
| Kangasala, Pälkäne   | 684    | Ahdinvuori-Ahveniskorkee     | 5          | Kohtalaisen arvokas   |
| Kangasala, Tampere   | 676    | Väljäsuon kalliot            | 5          | Kohtalaisen arvokas   |
| Lempäälä             | 697    | Pyhällönvuori                | 5          | Kohtalaisen arvokas   |
| Lempäälä             | 698    | Hymiä                        | 5          | Kohtalaisen arvokas   |
| Lempäälä             | 669    | Kalliojärven kalliot         | 5          | Kohtalaisen arvokas   |
| Lempäälä             | 668    | Parikkavuori-Latikkavuori    | 5          | Kohtalaisen arvokas   |
| Lempäälä             | 671    | Korppuenvuori                | 5          | Kohtalaisen arvokas   |
| Lempäälä             | 670    | Lehtivuori                   | 5          | Kohtalaisen arvokas   |
| Lempäälä             | 673    | Kuurnakorven kalliot         | 6          | Jonkin verran arvokas |
| Lempäälä, Pirkkala   | 667    | Kokkovuori                   | 5          | Kohtalaisen arvokas   |
| Mänttä-Vilppula      | 611    | Mäntymäki                    | 5          | Kohtalaisen arvokas   |
| Mänttä-Vilppula      | 604    | Haikkavuori                  | 5          | Kohtalaisen arvokas   |
| Nokia                | 657    | Kesonvuori                   | 5          | Kohtalaisen arvokas   |
| Nokia                | 660    | Hämysvuori                   | 5          | Kohtalaisen arvokas   |
| Nokia                | 661    | Humalojanvuori               | 5          | Kohtalaisen arvokas   |
| Nokia                | 659    | Nupinvuori                   | 5          | Kohtalaisen arvokas   |
| Nokia                | 658    | Viinavuori                   | 5          | Kohtalaisen arvokas   |
| Nokia                | 662    | Naulonvuori                  | 5          | Kohtalaisen arvokas   |
| Nokia                | 640    | Siperianvuori                | 5          | Kohtalaisen arvokas   |
| Orivesi              | 631    | Pentinvuori                  | 5          | Kohtalaisen arvokas   |
| Orivesi              | 687    | Passunvuori                  | 5          | Kohtalaisen arvokas   |
| Orivesi              | 645    | Vitavuori                    | 5          | Kohtalaisen arvokas   |
| Orivesi              | 680    | Korvenvuorenkallio           | 5          | Kohtalaisen arvokas   |

|                           |     |                                     |   |                       |
|---------------------------|-----|-------------------------------------|---|-----------------------|
| Orivesi                   | 620 | Näppivuori                          | 5 | Kohtalaisen arvokas   |
| Orivesi                   | 621 | Savivuori                           | 5 | Kohtalaisen arvokas   |
| Orivesi                   | 686 | Perhovuori                          | 5 | Kohtalaisen arvokas   |
| Orivesi, Jämsä            | 632 | Mustikkavuori-Lepovuori             | 5 | Kohtalaisen arvokas   |
| Orivesi, Jämsä            | 626 | Vieruvuori-Vehmaanvuori             | 5 | Kohtalaisen arvokas   |
| Orivesi, Kuhmoinen, Jämsä | 646 | Käärmevuori-Heplenka                | 5 | Kohtalaisen arvokas   |
| Parkano                   | 608 | Oukaronkromu                        | 5 | Kohtalaisen arvokas   |
| Parkano                   | 606 | Iso Rounionvuori                    | 5 | Kohtalaisen arvokas   |
| Parkano                   | 605 | Kirkkovouri                         | 5 | Kohtalaisen arvokas   |
| Pirkkala                  | 665 | Paravuori                           | 5 | Kohtalaisen arvokas   |
| Pirkkala                  | 664 | Kellukkavuori                       | 5 | Kohtalaisen arvokas   |
| Pirkkala                  | 663 | Savilahden kallio                   | 6 | Jonkin verran arvokas |
| Pirkkala                  | 666 | Vuorenhaka                          | 5 | Kohtalaisen arvokas   |
| Punkalaidun               | 712 | Mattilankallio                      | 5 | Kohtalaisen arvokas   |
| Punkalaidun               | 735 | Myllyvuori-Pumpunkallio             | 5 | Kohtalaisen arvokas   |
| Punkalaidun               | 736 | Lylysmäki                           | 5 | Kohtalaisen arvokas   |
| Punkalaidun               | 737 | Isovuori                            | 5 | Kohtalaisen arvokas   |
| Punkalaidun               | 734 | Kelkkakallio (Tornikallio)          | 6 | Jonkin verran arvokas |
| Punkalaidun               | 733 | Pässinkallio (Passinkallio)         | 5 | Kohtalaisen arvokas   |
| Punkalaidun               | 715 | Iso Seinäkallio - Pikku Seinäkallio | 5 | Kohtalaisen arvokas   |
| Punkalaidun               | 716 | Särkikallio                         | 5 | Kohtalaisen arvokas   |
| Punkalaidun               | 738 | Järvenrantavuori                    | 5 | Kohtalaisen arvokas   |
| Punkalaidun               | 739 | Sarkkilankallio                     | 5 | Kohtalaisen arvokas   |
| Punkalaidun, Sastamala    | 714 | Sammakkavuori-Tomminvuori           | 5 | Kohtalaisen arvokas   |
| Pälkäne                   | 707 | Näherinvuori                        | 5 | Kohtalaisen arvokas   |
| Pälkäne                   | 711 | Tossunmäki                          | 5 | Kohtalaisen arvokas   |
| Pälkäne                   | 702 | Kaivannonvuori                      | 5 | Kohtalaisen arvokas   |
| Pälkäne                   | 705 | Korkeisvuori                        | 5 | Kohtalaisen arvokas   |
| Pälkäne                   | 704 | Nuorioisvuori                       | 5 | Kohtalaisen arvokas   |
| Pälkäne                   | 706 | Mustikkavuori                       | 5 | Kohtalaisen arvokas   |
| Pälkäne                   | 703 | Ahveniskallio-Haukkavuori           | 5 | Kohtalaisen arvokas   |
| Pälkäne                   | 708 | Rihkavuori                          | 5 | Kohtalaisen arvokas   |
| Pälkäne                   | 709 | Hirvivuori                          | 5 | Kohtalaisen arvokas   |
| Pälkäne                   | 710 | Vahlevuori                          | 5 | Kohtalaisen arvokas   |
| Pälkäne                   | 732 | Keltakallio                         | 5 | Kohtalaisen arvokas   |
| Pälkäne                   | 700 | Myyränmäki                          | 5 | Kohtalaisen arvokas   |
| Pälkäne                   | 701 | Siltastenvuori-Lautakallio          | 5 | Kohtalaisen arvokas   |
| Sastamala                 | 628 | Lammasvuori                         | 5 | Kohtalaisen arvokas   |
| Sastamala                 | 750 | Maununvuori-Pakkovuoret             | 5 | Kohtalaisen arvokas   |
| Sastamala                 | 627 | Satulavuori-Lippuvuori              | 5 | Kohtalaisen arvokas   |
| Sastamala                 | 713 | Kytövuori                           | 5 | Kohtalaisen arvokas   |
| Sastamala                 | 692 | Järvenpäänvuori                     | 5 | Kohtalaisen arvokas   |
| Sastamala                 | 694 | Halkivuori                          | 5 | Kohtalaisen arvokas   |
| Sastamala                 | 693 | Isovuori-Törmänvuori                | 5 | Kohtalaisen arvokas   |
| Sastamala                 | 650 | Korvenkalliot                       | 5 | Kohtalaisen arvokas   |
| Sastamala                 | 654 | Luukolanvuori                       | 5 | Kohtalaisen arvokas   |
| Sastamala                 | 653 | Hurunvuori-Kankaanvuori             | 5 | Kohtalaisen arvokas   |
| Sastamala                 | 651 | Järventaustanvuori                  | 5 | Kohtalaisen arvokas   |
| Sastamala                 | 656 | Ohrankankaanvuori                   | 5 | Kohtalaisen arvokas   |
| Sastamala                 | 655 | Vihakkaanvuori                      | 5 | Kohtalaisen arvokas   |
| Sastamala                 | 652 | Kulhaanvuori                        | 5 | Kohtalaisen arvokas   |
| Sastamala                 | 689 | Paunuvuori                          | 5 | Kohtalaisen arvokas   |
| Sastamala                 | 690 | Seinäkallio-Heiskalankalliot        | 5 | Kohtalaisen arvokas   |
| Sastamala                 | 691 | Pokankallio                         | 6 | Jonkin verran arvokas |
| Sastamala                 | 649 | Kartanonvuori                       | 5 | Kohtalaisen arvokas   |
| Sastamala                 | 648 | Viitavuori                          | 6 | Jonkin verran arvokas |
| Sastamala                 | 633 | Jattujärvi                          | 6 | Jonkin verran arvokas |
| Sastamala                 | 647 | Tornivuori                          | 5 | Kohtalaisen arvokas   |
| Sastamala                 | 634 | Ohristonvuori                       | 5 | Kohtalaisen arvokas   |
| Sastamala                 | 637 | Porttivuori (Porttivuoret)          | 5 | Kohtalaisen arvokas   |
| Tampere                   | 672 | Myllyvuori                          | 6 | Jonkin verran arvokas |
| Tampere                   | 675 | Hepovuori                           | 5 | Kohtalaisen arvokas   |
| Tampere                   | 674 | Soukonvuori                         | 5 | Kohtalaisen arvokas   |

|                  |     |                             |   |                       |
|------------------|-----|-----------------------------|---|-----------------------|
| Tampere          | 642 | Koiravuori                  | 5 | Kohtalaisen arvokas   |
| Tampere          | 641 | Riihivuori-Naalunvuori      | 5 | Kohtalaisen arvokas   |
| Tampere          | 618 | Kurjenvuori                 | 5 | Kohtalaisen arvokas   |
| Tampere          | 619 | Seinävuorenmää              | 5 | Kohtalaisen arvokas   |
| Tampere          | 643 | Tornivuori                  | 5 | Kohtalaisen arvokas   |
| Tampere          | 644 | Pänkävuoja-Vihtavuori       | 5 | Kohtalaisen arvokas   |
| Ujala            | 749 | Myllyvuori-Sokealamminvuori | 5 | Kohtalaisen arvokas   |
| Ujala            | 745 | Mielieönmäki                | 5 | Kohtalaisen arvokas   |
| Ujala            | 742 | Kajaniemi                   | 5 | Kohtalaisen arvokas   |
| Ujala            | 740 | Kantalanvuori-Astalanvuori  | 5 | Kohtalaisen arvokas   |
| Ujala            | 741 | Valkeakangas-Lonkanvuori    | 5 | Kohtalaisen arvokas   |
| Ujala            | 719 | Miekkostenvuori             | 6 | Jonkin verran arvokas |
| Ujala            | 743 | Myllyvuori                  | 5 | Kohtalaisen arvokas   |
| Ujala            | 744 | Korkeavuori-Pykälönvuori    | 5 | Kohtalaisen arvokas   |
| Ujala            | 746 | Sutostenmäki-Pränninvuori   | 5 | Kohtalaisen arvokas   |
| Ujala, Vesilahti | 718 | Rantalanvuori-Komunvuori    | 5 | Kohtalaisen arvokas   |
| Valkeakoski      | 728 | Saunalahdenkallio           | 5 | Kohtalaisen arvokas   |
| Valkeakoski      | 748 | Patavuori                   | 6 | Jonkin verran arvokas |
| Valkeakoski      | 729 | Riisivuori                  | 5 | Kohtalaisen arvokas   |
| Valkeakoski      | 730 | Koivuniemenkalliot          | 5 | Kohtalaisen arvokas   |
| Valkeakoski      | 731 | Röökänvuori                 | 6 | Jonkin verran arvokas |
| Vesilahti        | 695 | Haukavuori                  | 5 | Kohtalaisen arvokas   |
| Vesilahti        | 717 | Rimminvuori                 | 5 | Kohtalaisen arvokas   |
| Vesilahti        | 696 | Luukkaalanvuori             | 5 | Kohtalaisen arvokas   |
| Vesilahti        | 720 | Pussimäenvuori              | 5 | Kohtalaisen arvokas   |
| Vesilahti, Akaa  | 722 | Ronkionvuori                | 5 | Kohtalaisen arvokas   |
| Virrat           | 603 | Munkkivuori                 | 5 | Kohtalaisen arvokas   |
| Virrat           | 600 | Hooropinvuori-Kulokallio    | 5 | Kohtalaisen arvokas   |
| Virrat           | 601 | Lehtivuori                  | 5 | Kohtalaisen arvokas   |
| Virrat           | 602 | Isovuori                    | 5 | Kohtalaisen arvokas   |
| Ylöjärvi         | 630 | Kaurisvuori                 | 5 | Kohtalaisen arvokas   |
| Ylöjärvi         | 638 | Suorsalammin kallio         | 5 | Kohtalaisen arvokas   |
| Ylöjärvi         | 639 | Liimolanvuori               | 5 | Kohtalaisen arvokas   |
| Ylöjärvi         | 617 | Isomäki                     | 5 | Kohtalaisen arvokas   |
| Ylöjärvi         | 607 | Pitämävuoret                | 5 | Kohtalaisen arvokas   |
| Ylöjärvi         | 612 | Piikainvuori                | 5 | Kohtalaisen arvokas   |
| Ylöjärvi         | 614 | Helvetinvuori               | 5 | Kohtalaisen arvokas   |
| Ylöjärvi         | 613 | Vattuvuori-Leponiemenvuori  | 5 | Kohtalaisen arvokas   |
| Ylöjärvi         | 610 | Lumivuori                   | 5 | Kohtalaisen arvokas   |

# KARTTA 21



## Arvokkaat moreenimuodostumat sekä tuuli- ja rantakerrostumat

- Valtakunnallisesti arvokas moreenimuodostuma
- Seudullisesti arvokas moreenimuodostuma
- Valtakunnallisesti arvokas tuuli- ja rantakerrostuma
- Seudullisesti arvokas tuuli- ja rantakerrostuma

Seudullisesti arvokkaita moreenimuodostumia sekä seudullisesti arvokkaita tuuli- ja rantakerrostumia ei esitetä Pirkanmaan maakuntakaavassa 2040.

## Arvokkaat moreenimuodostumat: valtakunnalliset kohteet

Lähde: Valtakunnallisesti arvokkaat moreenimuodostumat (YM 2007)

Arvoluokitus:

1. Kansainvälisesti arvokas
2. Kansainvälisesti arvokas
3. Valtakunnallisesti arvokas
4. Valtakunnallisesti arvokas
5. Seudullisesti arvokas

| Kunta           | Numero | Nimi                           | Tyyppi       | Arvaluokka | Arvo                       |
|-----------------|--------|--------------------------------|--------------|------------|----------------------------|
| Akaa            | 8      | Vahervuori                     | Kumpumoreeni | 3          | Valtakunnallisesti arvokas |
| Akaa            | 12     | Isomäki                        | Kumpumoreeni | 4          | Valtakunnallisesti arvokas |
| Hämeenkyrö      | 6      | Kakkurilammen reunamoreeni     | Reunamoreeni | 4          | Valtakunnallisesti arvokas |
| Hämeenkyrö      | 2      | Ruohomäenahde                  | Reunamoreeni | 3          | Valtakunnallisesti arvokas |
| Kangasala       | 16     | Piirilahden kumpumoreenialue   | Kumpumoreeni | 4          | Valtakunnallisesti arvokas |
| Mänttä- Viipuri | 21     | Hirvimäki                      | Drumliini    | 4          | Valtakunnallisesti arvokas |
| Parkano         | 19     | Kannonrannan drumliini         | Drumliini    | 4          | Valtakunnallisesti arvokas |
| Parkano         | 5      | Huhdanmäki                     | Kumpumoreeni | 4          | Valtakunnallisesti arvokas |
| Parkano         | 11     | Katajalamminkangas             | Kumpumoreeni | 4          | Valtakunnallisesti arvokas |
| Pälkäne         | 9      | Kallioisjärvenkorpi            | Kumpumoreeni | 4          | Valtakunnallisesti arvokas |
| Pälkäne         | 14     | Ilkonvuori                     | Kumpumoreeni | 3          | Valtakunnallisesti arvokas |
| Ruovesi         | 7      | Notkosillanmäki                | Reunamoreeni | 3          | Valtakunnallisesti arvokas |
| Ruovesi         | 18     | Jakamakangas                   | Reunamoreeni | 3          | Valtakunnallisesti arvokas |
| Ruovesi         | 17     | Pikkunevan reunamoreeni        | Reunamoreeni | 4          | Valtakunnallisesti arvokas |
| Ruovesi         | 20     | Isomäki                        | Kumpumoreeni | 4          | Valtakunnallisesti arvokas |
| Sastamala       | 10     | Palomäenvuori                  | Kumpumoreeni | 4          | Valtakunnallisesti arvokas |
| Sastamala       | 13     | Jyrän kumpumoreenialue         | Kumpumoreeni | 4          | Valtakunnallisesti arvokas |
| Tampere         | 4      | Mäntymäki                      | Reunamoreeni | 4          | Valtakunnallisesti arvokas |
| Urjala          | 1      | Koskuanmäki                    | Drumliini    | 4          | Valtakunnallisesti arvokas |
| Valkeakoski     | 15     | Tykölänjärven kumpumoreenialue | Kumpumoreeni | 4          | Valtakunnallisesti arvokas |
| Ylöjärvi        | 3      | Myllymäki                      | Reunamoreeni | 4          | Valtakunnallisesti arvokas |



## Arvokkaat moreenimuodostumat: seudulliset kohteet

Lähde: Valtakunnallisesti arvokkaat moreenimuodostumat (YM 2007); julkaisun tausta-aineisto (ei kattava)

Arvoluokitus:

1. Kansainvälisesti arvokas
2. Kansainvälisesti arvokas
3. Valtakunnallisesti arvokas
4. Valtakunnallisesti arvokas
5. Seudullisesti arvokas

| Kunta            | Numero | Nimi                    | Tyyppi       | Arvoluokka | Arvo                  |
|------------------|--------|-------------------------|--------------|------------|-----------------------|
| Akaa             | 44     | Mäkirinne               | Kumpumoreeni | 5          | Seudullisesti arvokas |
| Kangasala        | 27     | Hanhiluponkorpi         | Kumpumoreeni | 5          | Seudullisesti arvokas |
| Kangasala        | 22     | Haltianiemi             | Kumpumoreeni | 5          | Seudullisesti arvokas |
| Kangasala        | 47     | Ahvenaisjärvi luoteinen | Kumpumoreeni | 5          | Seudullisesti arvokas |
| Mänttä -Vilppula | 34     | Kotipelto               | Kumpumoreeni | 5          | Seudullisesti arvokas |
| Parkano          | 48     | Likolammi               | Reunamoreeni | 5          | Seudullisesti arvokas |
| Parkano          | 49     | Mäki                    | Reunamoreeni | 5          | Seudullisesti arvokas |
| Parkano          | 50     | Raivaluoma              | Kumpumoreeni | 5          | Seudullisesti arvokas |
| Parkano          | 51     | Isosalonmäki            | Kumpumoreeni | 5          | Seudullisesti arvokas |
| Parkano          | 52     | Kylmälahti läntinen     | Drumliini    | 5          | Seudullisesti arvokas |
| Punkalaidun      | 54     | Ristikangas             | Drumliini    | 5          | Seudullisesti arvokas |
| Pälkäne          | 40     | Laipanrahka             | Kumpumoreeni | 5          | Seudullisesti arvokas |
| Pälkäne          | 39     | Kojjärvi luoteinen      | Kumpumoreeni | 5          | Seudullisesti arvokas |
| Ruovesi          | 36     | Koivujärvi luoteinen    | Kumpumoreeni | 5          | Seudullisesti arvokas |
| Sastamala        | 38     | Mustalaisharju          | Kumpumoreeni | 5          | Seudullisesti arvokas |
| Sastamala        | 25     | Huhdanvuori             | Kumpumoreeni | 5          | Seudullisesti arvokas |
| Sastamala        | 33     | Rompunmaa               | Kumpumoreeni | 5          | Seudullisesti arvokas |
| Sastamala        | 26     | Rajavuori               | Kumpumoreeni | 5          | Seudullisesti arvokas |
| Sastamala        | 41     | Nurmela                 | Reunamoreeni | 5          | Seudullisesti arvokas |
| Sastamala        | 42     | Huhtala                 | Kumpumoreeni | 5          | Seudullisesti arvokas |
| Sastamala        | 45     | Putaja                  | Kumpumoreeni | 5          | Seudullisesti arvokas |
| Sastamala, Lavia | 35     | Välisuo                 | Kumpumoreeni | 5          | Seudullisesti arvokas |
| Tampere          | 23     | Jussila                 | Reunamoreeni | 5          | Seudullisesti arvokas |
| Urjala           | 30     | Kärpänkivet itäinen     | Kumpumoreeni | 5          | Seudullisesti arvokas |
| Urjala           | 31     | Laukkoparvenmäki        | Kumpumoreeni | 5          | Seudullisesti arvokas |
| Urjala           | 32     | Lystinkangas            | Drumliini    | 5          | Seudullisesti arvokas |
| Urjala           | 42     | Talvitienkorpi          | Kumpumoreeni | 5          | Seudullisesti arvokas |
| Valkeakoski      | 29     | Yhteistenmäki           | Reunamoreeni | 5          | Seudullisesti arvokas |
| Valkeakoski      | 46     | Pyhäsuu läntinen        | Drumliini    | 5          | Seudullisesti arvokas |
| Vesilahti        | 28     | Ojala                   | Kumpumoreeni | 5          | Seudullisesti arvokas |
| Vesilahti        | 43     | Karhunmäki luode        | Kumpumoreeni | 5          | Seudullisesti arvokas |
| Virrat           | 24     | Ahvenlampi              | Drumliini    | 5          | Seudullisesti arvokas |
| Virrat           | 37     | Vehkajärvi              | Reunamoreeni | 5          | Seudullisesti arvokas |
| Ylöjärvi         | 53     | Lehtikangas             | Drumliini    | 5          | Seudullisesti arvokas |

### Arvokkaat tuuli- ja rantakerrostumat: valtakunnalliset kohteet

Lähde: Valtakunnallisesti arvokkaat tuuli- ja rantakerrostumat (YM 2011)

Arvoluokitus:

1. Kansainvälisesti arvokas
2. Valtakunnallisesti arvokas
3. Valtakunnallisesti arvokas
4. Valtakunnallisesti arvokas
5. Seudullisesti arvokas

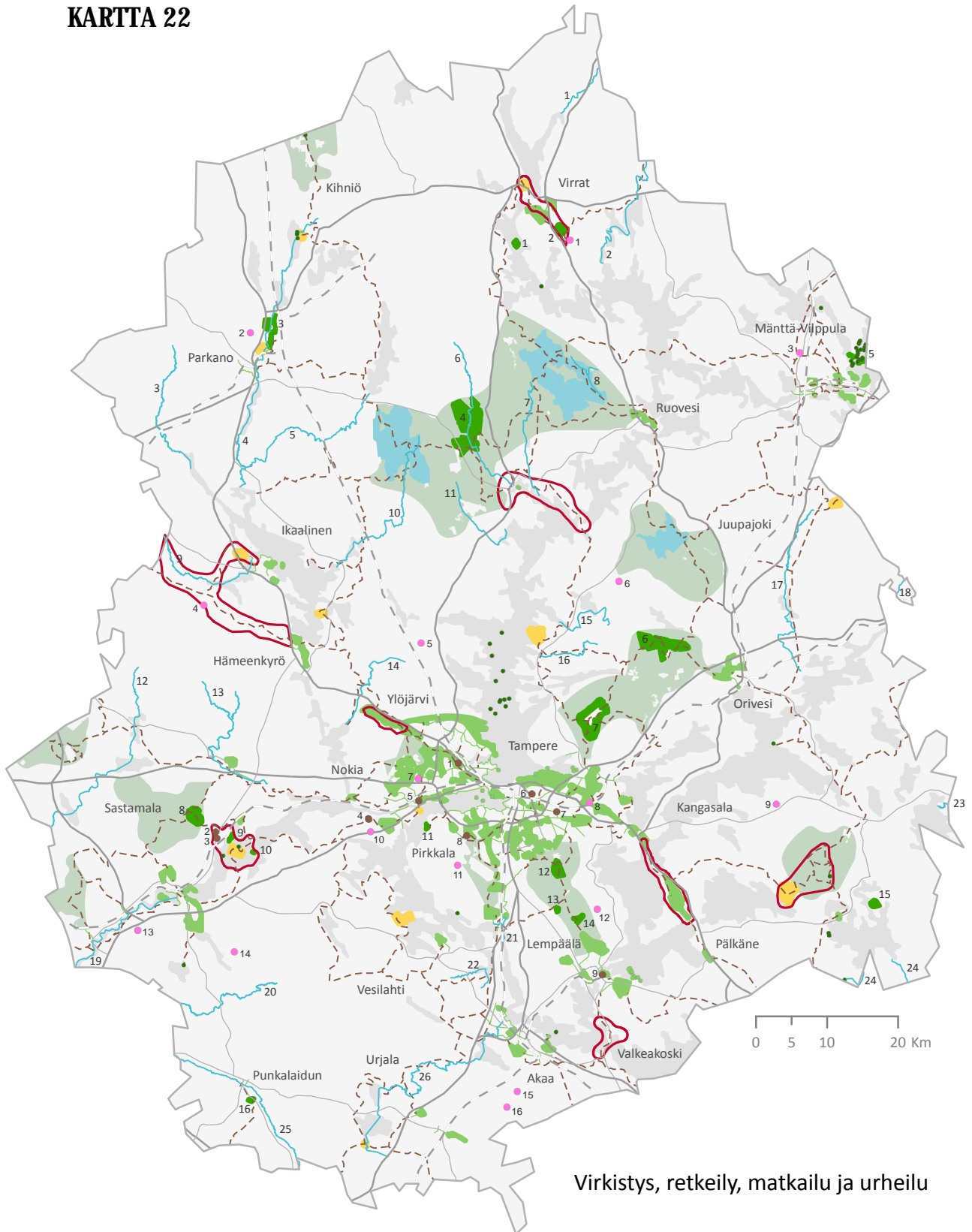
| Kunta     | Numero | Nimi                          | Tyyppi          | Arvoluokka | Arvo                       |
|-----------|--------|-------------------------------|-----------------|------------|----------------------------|
| Juupajoki | 11     | Lakkaharju                    | Tuulikerrostuma | 3          | Valtakunnallisesti arvokas |
| Kangasala | 7      | Vehoniemenharju               | Rantakerrostuma | 4          | Valtakunnallisesti arvokas |
| Orivesi   | 12     | Onnistaipale                  | Tuulikerrostuma | 3          | Valtakunnallisesti arvokas |
| Parkano   | 10     | Alkkianvuoren rantakerrostuma | Rantakerrostuma | 4          | Valtakunnallisesti arvokas |
| Pälkäne   | 2      | Syrjänharju                   | Rantakerrostuma | 4          | Valtakunnallisesti arvokas |
| Sastamala | 1      | Pirunvuori (Ellivuori)        | Rantakerrostuma | 4          | Valtakunnallisesti arvokas |
| Tampere   | 5      | Pyynikki                      | Rantakerrostuma | 4          | Valtakunnallisesti arvokas |
| Ylöjärvi  | 6      | Kotkanhieta                   | Rantakerrostuma | 4          | Valtakunnallisesti arvokas |

### Arvokkaat tuuli- ja rantakerrostumat: seudulliset kohteet

Lähde: Valtakunnallisesti arvokkaat tuuli- ja rantakerrostumat (YM 2011); julkaisun tausta-aineisto (ei kattava)

| Kunta      | Numero | Nimi                         | Tyyppi          | Arvoluokka | Arvo                  |
|------------|--------|------------------------------|-----------------|------------|-----------------------|
| Hämeenkyrö | 3      | Mannanmäki                   | Rantakerrostuma | 5          | Seudullisesti arvokas |
| Virrat     | 9      | Hyypänkukkula                | Rantakerrostuma | 5          | Seudullisesti arvokas |
| Virrat     | 8      | Vaskivuoren huuhtoutumisraja | Rantakerrostuma | 5          | Seudullisesti arvokas |
| Ylöjärvi   | 4      | Teivaalanharju               | Rantakerrostuma | 5          | Seudullisesti arvokas |

# KARTTA 22



## Virkistys, retkeily, matkailu ja urheilu

- |   |  |
|---|--|
| <span style="display: inline-block; width: 15px; height: 15px; background-color: #90EE90; border: 1px solid black;"></span> Virkistysalue   | <span style="display: inline-block; width: 15px; height: 15px; border: 2px solid red;"></span> Matkailun ja virkistystyksen kehittämisen kohdealue                 |
| <span style="display: inline-block; width: 5px; height: 5px; background-color: #90EE90; border-radius: 50%;"></span> Virkistysalue  | <span style="display: inline-block; width: 15px; height: 15px; background-color: #FFD700;"></span> Matkailupalvelujen alue   |
| <span style="display: inline-block; width: 15px; height: 15px; background-color: #008000; border: 1px solid black;"></span> Retkeily- ja ulkoilualue                                      | <span style="display: inline-block; width: 5px; height: 5px; background-color: #8B4513; border-radius: 50%;"></span> Urheilupalvelujen alue                        |
| <span style="display: inline-block; width: 5px; height: 5px; background-color: #008000; border-radius: 50%;"></span> Retkeily- ja ulkoilualue   | <span style="display: inline-block; width: 5px; height: 5px; background-color: #FF69B4; border-radius: 50%;"></span> Ampuma- ja / tai moottoriratatoimintojen alue |
| <span style="display: inline-block; width: 15px; height: 15px; background-color: #ADD8E6;"></span> Kansallispuistot ja Siikaneva  | <span style="display: inline-block; width: 15px; border-bottom: 1px dashed brown;"></span> Ulkoilureitti   |
| <span style="display: inline-block; width: 15px; height: 15px; background-color: #C8E6C9;"></span> Maa- ja metsätalousvaltainen alue, joka on ekosysteemi- palvelujen kannalta merkittävä | <span style="display: inline-block; width: 15px; border-bottom: 1px solid blue;"></span> Melontareitti   |
|   | <span style="display: inline-block; width: 15px; border-bottom: 1px solid green;"></span> Viheryhteys  |

## Retkeily- ja ulkoilualueet: aluevarausmerkinnät

| Kunta               | Numero | Nimi                           |
|---------------------|--------|--------------------------------|
| Kangasala, Lempäälä | 14     | Rutajärvi                      |
| Lempäälä            | 12     | Salmuksen ja Iso-Riutan järvet |
| Lempäälä            | 13     | Kyynäröjärvi                   |
| Mänttä-Vilppula     | 5      | Suutarinselän saaret           |
| Orivesi             | 6      | Pukalan virkistysmetsä         |
| Parkano             | 3      | Kaidatvedet                    |
| Pirkkala            | 11     | Reipinniemi                    |
| Punkalaidun         | 16     | Porttikallio                   |
| Pälkäne             | 15     | Äikkäänselkä-Laitumenmäki      |
| Sastamala           | 8      | Ritajärvet                     |
| Sastamala           | 9      | Papinsaari                     |
| Sastamala           | 10     | Kaukuen saari                  |
| Tampere             | 7      | Kintulampi                     |
| Virrat              | 1      | Vaskisalo eli Salonsaari       |
| Virrat              | 2      | Lakarinharju                   |
| Ylöjärvi            | 4      | Riuttaskorven virkistysmetsä   |

## Melontareitit

| Kunta       | Numero | Nimi  |
|-------------|--------|---|
| Hämeenkyrö  | 14     | Rokkakoskenjoen reitti                      |
| Ikaalinen   | 9      | Jyllinjoen reitti                           |
| Ikaalinen   | 10     | Sipsiönjoen reitti                          |
| Juupajoki   | 17     | Sahajoen-Juupajoen reitti                   |
| Kangasala   | 23     | Bifurkaatioreitti                           |
| Lempäälä    | 21     | Lempäälän koskireitti                       |
| Orivesi     | 18     | Hallin reitti                               |
| Parkano     | 3      | Kovesjoen reitti                            |
| Parkano     | 4      | Parkanon reitti                             |
| Parkano     | 5      | Aurejoen reitti                             |
| Punkalaidun | 25     | Punkalaitumenjoki                           |
| Pälkäne     | 24     | Vesijaon-Hauhon reitti                      |
| Ruovesi     | 8      | Helvetinjärven kansallispuiston rotkojärvet |
| Sastamala   | 12     | Kymmenen joen ja kymmenen järven reitti     |
| Sastamala   | 13     | Kyrönjoen-Pukaranjoen-Hiusjoen reitti       |
| Sastamala   | 20     | Sammaljoen reitti                           |
| Sastamala   | 19     | Kokemäenjoen reitti                         |
| Tampere     | 15     | Kiimajoen reitti                            |
| Tampere     | 16     | Asuntilan reitti                            |
| Urjala      | 26     | Tarpianjoen reitti                          |
| Vesilahti   | 22     | Koskenjoen melontareitti                    |
| Virrat      | 2      | Pihlajaveden reitti                         |
| Virrat      | 1      | Ähtärin reitti                              |
| Ylöjärvi    | 11     | Sikkilänjoen reitti                         |
| Ylöjärvi    | 7      | Haukkajoen reitti                           |
| Ylöjärvi    | 6      | Keihäsjoen reitti                           |

## Urheilupalvelujen alueet

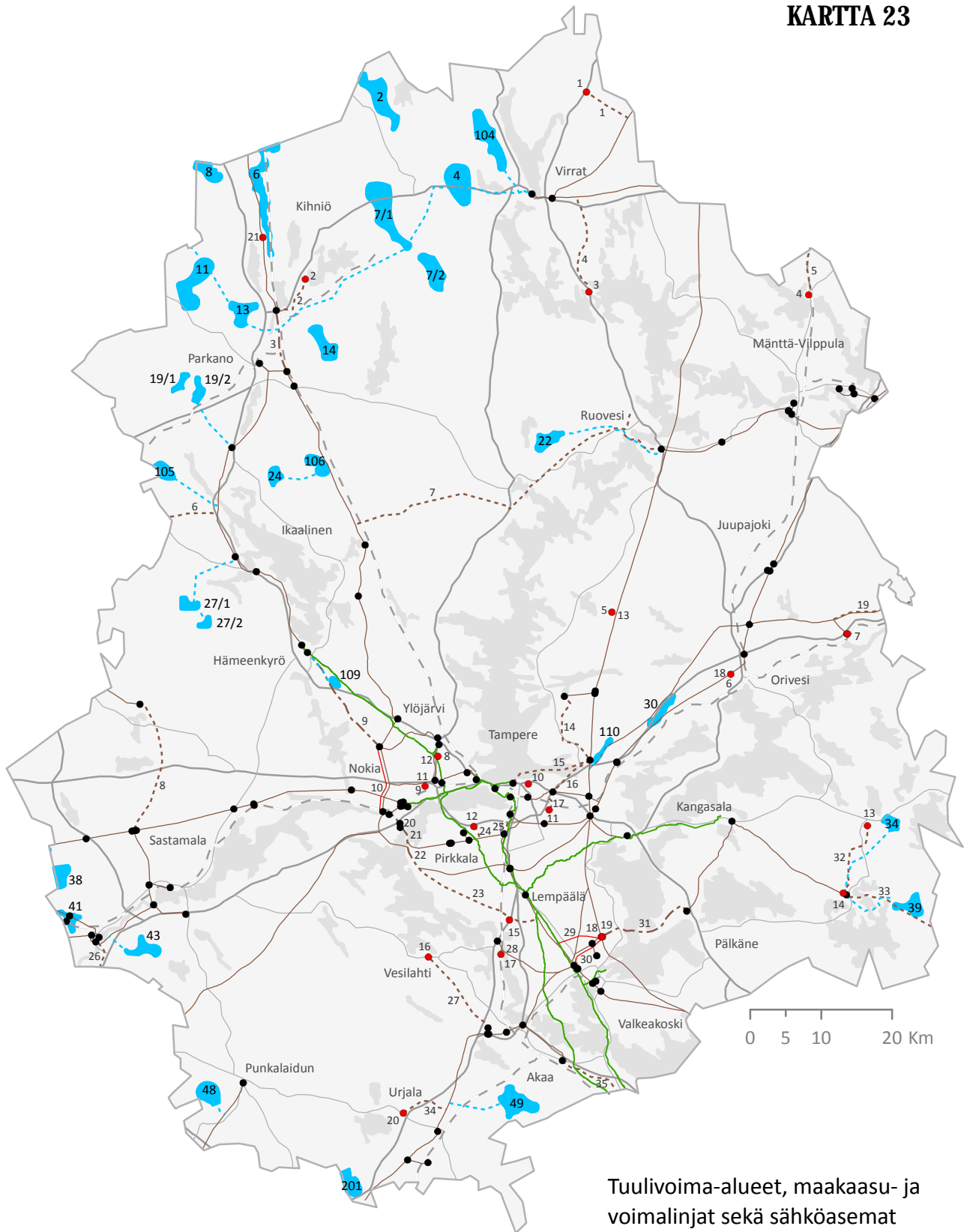
| Kunta       | Numero | Nimi                                      |
|-------------|--------|---|
| Nokia       | 4      | Nokia River Golf                          |
| Nokia       | 5      | Jäähalli                                  |
| Pirkkala    | 8      | Golf Pirkkala                             |
| Sastamala   | 2      | Lakeside Golf Vammala, Järvenranta-kenttä |
| Sastamala   | 3      | Lakeside Golf Vammala, Pirunpelto-kenttä  |
| Tampere     | 7      | Kaukajärven soutustadion                  |
| Tampere     | 6      | Hakametsän urheilukampus                  |
| Valkeakoski | 9      | Hyvinvointikampus                         |
| Ylöjärvi    | 1      | Teivon ravirata                           |

## Ampuma- ja / tai moottoriratoimintojen alueet

| Kunta           | Numero | Nimi   |
|-----------------|--------|--|
| Akaa            | 16     | Toijalan Seudun Ampujien ja Ruskeakiven ampumarata               |
| Akaa            | 15     | Akaan moottoriradat  |
| Ikaalinen       | 4      | Vatulan ampumaurheilukeskus                                      |
| Kangasala       | 9      | Mustakorven ampumarata   |
| Kangasala       | 12     | Kuohenmaan ampumaratavaraus                                      |
| Kangasala       | 8      | Lentola Green Karting Park                                       |
| Lempäälä        | 11     | Kokkovooren haulikkoamumarata ja Satakunnan Lennoston ampumarata |
| Mänttä-Vilppula | 3      | Pollarin ampumarata  |
| Nokia           | 10     | Nokian ampumarata  |
| Nokia           | 7      | Nokian moottoriradat   |
| Parkano         | 2      | Visurinsalon ampumarata  |
| Sastamala       | 13     | Ajoksenkankaan ampuma- ja moottoriratavaraus                     |
| Sastamala       | 14     | Matinsuon ampumarata   |
| Tampere         | 6      | Kaanaan moottoriurheilukeskus                                    |
| Virrat          | 1      | Jäähäydyspohjan ampuma- ja moottorirata                          |
| Ylöjärvi        | 5      | Tappikankaan ampumarata  |

## Matkailupalvelujen alueet

| Kunta        | Nimi                         |
|--------------|------------------------------|
| Ikaalinen    | Ikaalisten kylpylä           |
| Juupajoki    | Juupavaaran laskettelukeskus |
| Kihniö       | Pyhäniemi                    |
| Nokia        | Nokian kylpylä               |
| Parkano      | Käenkoski                    |
| Pälkäne      | Sappeen matkailukeskus       |
| Sastamala    | Ellivuoren laskettelukeskus  |
| Tampere      | Maisansalo                   |
| Uusikaupunki | Nuutajärven lasikylä         |
| Vesilahti    | Laukko                       |
| Virrat       | Herraskylä                   |
| Ylöjärvi     | Haveri                       |



Tuulivoima-alueet, maakaasu- ja voimalinjat sekä sähköasemat

- Voimalinja
- Uusi voimalinja
- Nykyinen ja uusi voimalinja
- - - Voimalinjan yhteystarve
- - - Voimalinja ja yhteystarve
- Maakaasulinja
- Suunniteltu sähköasema
- Sähköasema

- Tuulivoima-alue
- - - Tuulivoima-alueiden liityntäjohdot (yhteystarve)

Tuulivoima-alueiden liityntäjohtoja ei esitetä Pirkanmaan maakuntakaavassa 2040.

## Tuulivoima-alueet

Lähde: Voimaa tuulesta Pirkanmaalla. Tuulivoimaselvitys. (Pirkanmaan liitto 2012),  
Voimaa tuulesta Pirkanmaalla. Uudet tuulivoiman selvitysalueet. (Pirkanmaan liitto 2013)

\* = Katso tv1- ja tv2-merkintöjen suunnittelumääräys.

| Kunta              | Numero | Nimi                             | (lkm)    | (km <sup>2</sup> ) | Huom |
|--------------------|--------|----------------------------------|----------|--------------------|------|
|                    |        |                                  | Voimalat | Pinta-ala          |      |
| Akaa               | 49     | Karhunrahka                      | 13       | 10                 |      |
| Hämeenkyrö         | 27/2   | Konikallio - Kivinevankalliot II | 4        | 1                  | *    |
| Hämeenkyrö         | 109    | Tohlenmaankallio                 | 5        | 1                  | *    |
| Ikaalinen          | 105    | Unnanneva                        | 8        | 4                  | *    |
| Ikaalinen          | 24     | Tevaniemi                        | 10       | 3                  | *    |
| Ikaalinen          | 27/1   | Konikallio - Kivinevankalliot I  | 6        | 3                  | *    |
| Kangasala, Pälkäne | 34     | Kuhmalahti                       | 5        | 3                  |      |
| Kihniö, Parkano    | 6      | Lylyneva - Louhineva             | 20       | 12                 |      |
| Kihniö, Virrat     | 7/1    | Myyränkangas - Pahkakummunmaa I  | 20       | 19                 |      |
| Orivesi, Kangasala | 30     | Siitama                          | 10       | 3                  |      |
| Parkano            | 11     | Takakangas - Pihlajaharju        | 25       | 15                 |      |
| Parkano            | 13     | Isoneva                          | 10       | 7                  |      |
| Parkano            | 8      | Niskalamminkangas                | 8        | 5                  |      |
| Parkano            | 19/1   | Ronokorpi - Karjosillankorpi I   | 4        | 2                  |      |
| Parkano            | 19/2   | Ronokorpi - Karjosillankorpi II  | 6        | 3                  |      |
| Parkano, Ikaalinen | 106    | Luikesneva - Susineva            | 10       | 5                  | *    |
| Parkano, Kihniö    | 14     | Isoneva - Lylyneva               | 15       | 8                  |      |
| Punkalaidun        | 48     | Isosuo                           | 6        | 7                  |      |
| Pälkäne            | 39     | Hirvivuori - Saarikonmäki        | 10       | 5                  |      |
| Sastamala          | 38     | Kaakkimaa                        | 10       | 5                  |      |
| Sastamala          | 41     | Kiimasuonkalliot                 | 10       | 3                  |      |
| Sastamala          | 43     | Ajoksenkangas                    | 10       | 5                  |      |
| Tampere, Kangasala | 110    | Tarastejärvi - Loukkaankorvensuo | 5        | 1                  |      |
| Urjala             | 201    | Urjala - Humppila                | 6        | 6                  |      |
| Virrat             | 104    | Äijänneva - Kummunmäki           | 10       | 12                 |      |
| Virrat             | 4      | Hanhisuo - Vehkamäki             | 15       | 14                 |      |
| Virrat             | 2      | Tuuranneva                       | 15       | 12                 |      |
| Virrat, Ylöjärvi   | 7/2    | Myyränkangas - Pahkakummunmaa II | 15       | 9                  |      |
| Ylöjärvi, Ruovesi  | 22     | Kyntömäki - Pikku-Kivijärvi      | 10       | 5                  |      |

## Voimalinjojen yhteystarpeet

| Kunta                        | Numero | Nimi                                   | Linja  |
|------------------------------|--------|--|--------|
| Akaa, Vesilahti              | 27     | Viiala - Vesilahti                     | 110kV  |
| Ikaalinen                    | 6      | Jämijärvi                              | 110kV  |
| Ikaalinen, Ylöjärvi, Ruovesi | 7      | Sisättö - Kuru - Ruovesi - Ruhala      | 110kV  |
| Lempäälä                     | 28     | Lempäälä eteläinen                     | 110kV  |
| Mänttä-Vilppula              | 5      | Haapamäki - Kolho                      | 110kV  |
| Nokia                        | 11     | Kankaantaka                            | 110kV  |
| Nokia, Hämeenkyrö            | 9      | Elovaara - Kyröskoski                  | 110kV  |
| Nokia, Pirkkala, Lempäälä    | 20-23  | Melo - Lempäälä pohjoinen - Rautasema  | 110kV  |
| Orivesi                      | 18     | Orivesi eteläinen                      | 110kV  |
| Orivesi                      | 19     | Eräslähti - Länkipohja - Jämsä / Halli | 110kV  |
| Parkano                      | 3      | Poikkeusjärvi - Rännäri                | 110kV  |
| Parkano, Kihniö              | 2      | Nerkoo                                 | 110kV  |
| Pirkkala                     | 24     | Linnakorpi                             | 110kV  |
| Pälkäne                      | 33     | Luopioinen - Auttoinen                 | 110kV  |
| Pälkäne, Kangasala           | 32     | Luopioinen - Saloharju - Kuhmalahti    | 110kV  |
| Sastamala                    | 8      | Suodenniemi - Myllymaa                 | 110kV  |
| Sastamala                    | 26     | Äetsä                                  | 110kV  |
| Tampere                      | 13     | Ukaa                                   | 110kV  |
| Tampere                      | 17     | Alasjärvi - Hankkio                    | 110kV  |
| Tampere                      | 15     | Nurmi - Naistenlahti                   | 110kV  |
| Tampere                      | 16     | Nurmi - Alasjärvi                      | 110kV  |
| Tampere                      | 14     | Nurmi - Teisko                         | 110kV  |
| Tampere                      | 25     | Rautaharkko - Multisilta               | 110kV  |
| Urjala                       | 34     | Urjala 2                               | 110kV  |
| Valkeakoski                  | 35     | Tarttila - Kalvola                     | 110kV  |
| Valkeakoski, Pälkäne         | 31     | Lavianvuori - Pälkäne                  | 110 kV |
| Virrat                       | 1      | Killinkoski                            | 110kV  |
| Virrat, Ruovesi              | 4      | Virrat - Visuvesi                      | 110kV  |
| Ylöjärvi                     | 12     | Kolmenkulma                            | 110kV  |

## Uudet voimalinjat

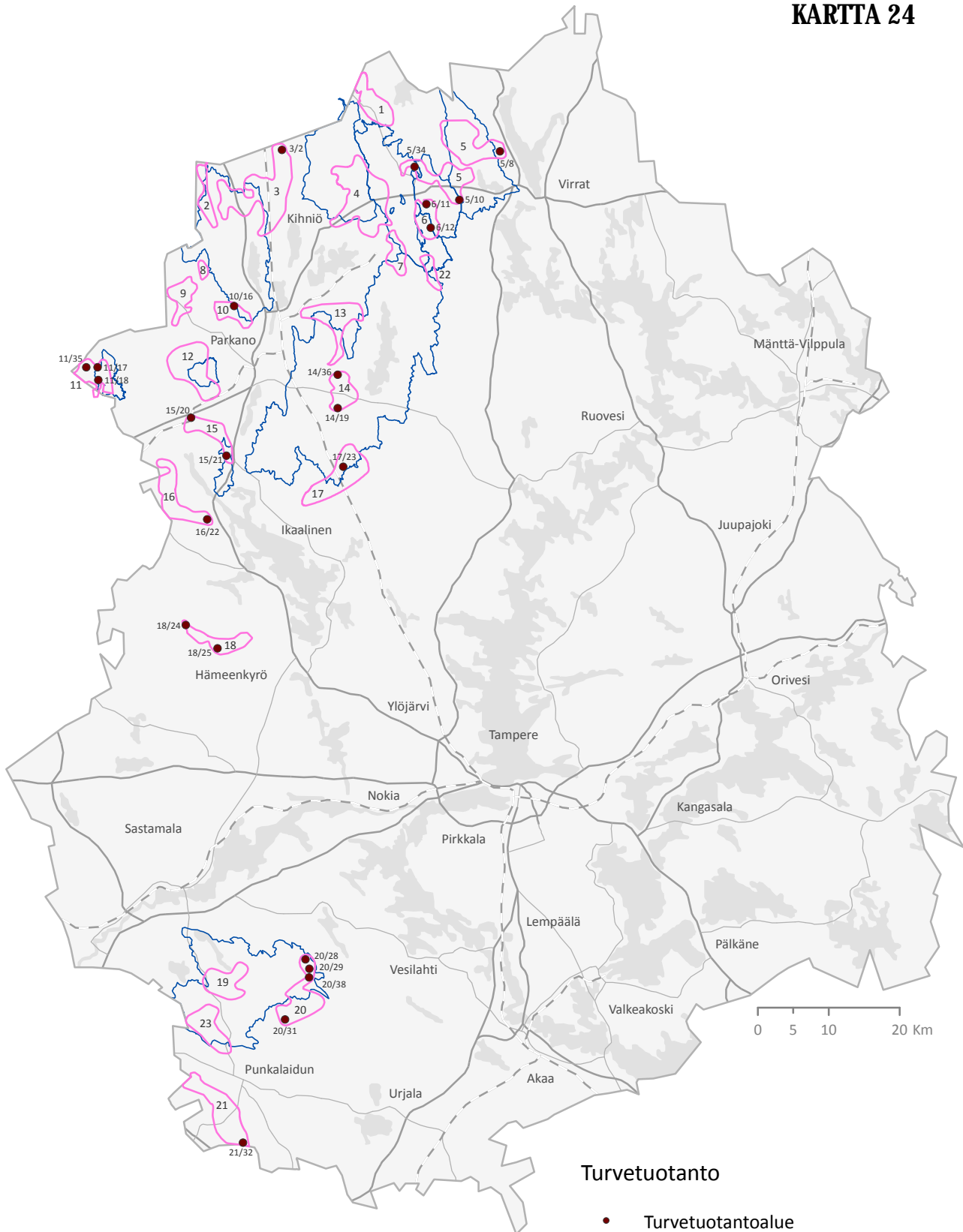
| Kunta                 | Numero | Nimi                   | Linja |
|-----------------------|--------|------------------------|-------|
| Nokia                 | 10     | Melo - Elovaara        | 110kV |
| Valkeakoski           | 30     | Tikinmaa - Lavianvuori | 110kV |
| Valkeakoski, Lempäälä | 29     | Lavianvuori            | 110kV |



## Suunnitellut sähköasemat

| Kunta           | Numero | Nimi               |
|-----------------|--------|--------------------|
| Kangasala       | 18     | Lavianvuori        |
| Kangasala       | 13     | Kuhmalahti         |
| Kangasala       | 19     | Lavianvuori        |
| Kihniö          | 2      | Nerkoo             |
| Lempäälä        | 15     | Lempäälä pohjoinen |
| Lempäälä        | 17     | Lempäälä eteläinen |
| Mänttä-Vilppula | 4      | Kolho              |
| Nokia           | 9      | Kankaantaka        |
| Orivesi         | 7      | Eräslahti          |
| Orivesi         | 6      | Orivesi eteläinen  |
| Parkano         | 21     | Rännäri            |
| Pirkkala        | 12     | Linnakorpi         |
| Pälkäne         | 14     | Saloharju          |
| Ruovesi         | 3      | Visuvesi           |
| Tampere         | 10     | Kauppi             |
| Tampere         | 11     | Hankkio            |
| Tampere         | 5      | Ukaa               |
| Urjala          | 20     | Urjala 2           |
| Vesilahti       | 16     | Vesilahti          |
| Virrat          | 1      | Killinkoski        |
| Ylöjärvi        | 8      | Kolmenkulma        |

# KARTTA 24



## Turvetuotanto

- Turvetuotantoalue
- Turvetuotannon kannalta tärkeä alue
- Turvetuotantoon liittyvä valuma-alue (vesiensuojelu)

Numerointi viittaa Pirkanmaan 1. vaihemaakuntakaavassa käytettyyn numerointiin.

**Turvetuotannon kannalta tärkeät alueet ja niillä sijaitsevat tutkitut turvealueet**

Numerointi viittaa Pirkanmaan 1. vaihemaakuntakaavassa käytettyyn numerointiin.

\* = Katso EOt-merkinnän suunnittelumääräys

| Kunta      | Alue   | Nimi               | Numero | Huom |
|------------|--------|--------------------|--------|------|
| Hämeenkyrö | EOt 18 | Lohineva           |        |      |
| Hämeenkyrö | EOt 18 | Luiruneva          | 18/24  |      |
| Hämeenkyrö | EOt 18 | Porrassuo          |        |      |
| Hämeenkyrö | EOt 18 | Vaiviansuo         | 18/25  |      |
| Ikaalinen  | EOt 15 | Kiimaneva          | 15/20  |      |
| Ikaalinen  | EOt 15 | Levonsuo           | 15/21  | *    |
| Ikaalinen  | EOt 15 | Isoneva            |        |      |
| Ikaalinen  | EOt 15 | Muurainneva        |        |      |
| Ikaalinen  | EOt 15 | Suovanneva         |        |      |
| Ikaalinen  | EOt 15 | Vähäneva           |        |      |
| Ikaalinen  | EOt 16 | Kurkisuo           | 16/22  |      |
| Ikaalinen  | EOt 16 | Haukkaneva         |        |      |
| Ikaalinen  | EOt 16 | Heinikeidas        |        |      |
| Ikaalinen  | EOt 16 | Kauppiasneva       |        |      |
| Ikaalinen  | EOt 16 | Lauttalamminneva   |        |      |
| Ikaalinen  | EOt 16 | Lauttaneva         |        |      |
| Ikaalinen  | EOt 17 | Parvilahdenneva    | 17/23  | *    |
| Ikaalinen  | EOt 17 | Isoneva            |        |      |
| Ikaalinen  | EOt 17 | Isoneva I          |        |      |
| Ikaalinen  | EOt 17 | Kyntöneva          |        |      |
| Ikaalinen  | EOt 17 | Pudotusneva        |        |      |
| Ikaalinen  | EOt 17 | Rahkaneva I        |        |      |
| Ikaalinen  | EOt 17 | Ämmänneva          |        |      |
| Kihniö     | EOt 3  | Kolhonneva         | 3/2    |      |
| Kihniö     | EOt 3  | Halikkoneva        |        |      |
| Kihniö     | EOt 3  | Iso-Perineva       |        |      |
| Kihniö     | EOt 3  | Kokonneva          |        |      |
| Kihniö     | EOt 3  | Leppäsenneva       |        |      |
| Kihniö     | EOt 3  | Vääränjoentausta   |        |      |
| Kihniö     | EOt 4  | Hautaneva          |        |      |
| Kihniö     | EOt 4  | Kastulanneva       |        |      |
| Kihniö     | EOt 4  | Kiimaneva E        |        |      |
| Kihniö     | EOt 4  | Lavaluoma          |        |      |
| Kihniö     | EOt 4  | Lavajärvensuo      |        |      |
| Kihniö     | EOt 4  | Myyränsuo          |        |      |
| Kihniö     | EOt 4  | Raiskinneva        |        |      |
| Kihniö     | EOt 4  | Sikaneva           |        |      |
| Kihniö     | EOt 4  | Sormusneva         |        |      |
| Kihniö     | EOt 4  | Varisneva          |        |      |
| Kihniö     | EOt 7  | Iso Pyöräneva      |        |      |
| Kihniö     | EOt 7  | Koiraviidansuo     |        |      |
| Kihniö     | EOt 7  | Pikku Närhineva    |        |      |
| Kihniö     | EOt 13 | Hirvineva          |        |      |
| Parkano    | EOt 3  | Takaneva           |        |      |
| Parkano    | EOt 3  | Teerineva P        |        |      |
| Parkano    | EOt 10 | Hautalammenneva    | 10/16  |      |
| Parkano    | EOt 10 | Isoneva            |        |      |
| Parkano    | EOt 10 | Lettolamminkeidas  |        |      |
| Parkano    | EOt 10 | Mustakeidas        |        |      |
| Parkano    | EOt 11 | Kivineva           |        |      |
| Parkano    | EOt 11 | Kytömäenkeidas     | 11/18  |      |
| Parkano    | EOt 11 | Pitkäsalonkeidas   | 11/35  | *    |
| Parkano    | EOt 11 | Viitasaarenkeidas  | 11/17  |      |
| Parkano    | EOt 12 | Kangaslamminneva N |        |      |
| Parkano    | EOt 12 | Kettukeidas        |        |      |
| Parkano    | EOt 12 | Kotoneva           |        |      |
| Parkano    | EOt 12 | Mustaneva          |        |      |
| Parkano    | EOt 12 | Näkyväneva         |        |      |

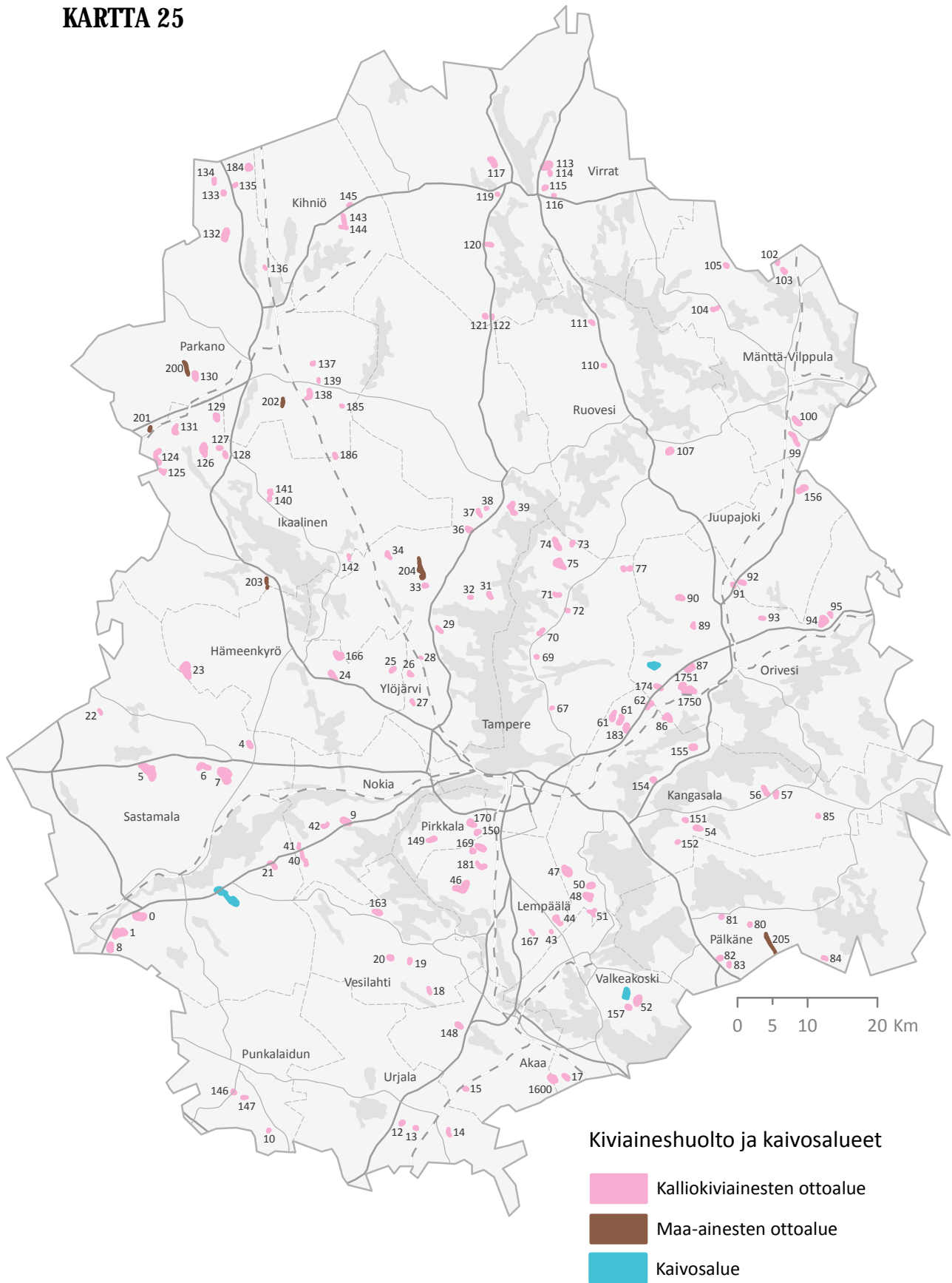
|             |        |                    |       |   |
|-------------|--------|--------------------|-------|---|
| Parkano     | EOt 12 | Takalossuo         |       |   |
| Parkano     | EOt 14 | Kotkansalo         | 14/19 | * |
| Parkano     | EOt 14 | Ruusinrämmä        | 14/36 |   |
| Punkalaidun | EOt 20 | Ilvessuo           |       |   |
| Punkalaidun | EOt 20 | Kuljunsuo          |       |   |
| Punkalaidun | EOt 20 | Lammelansuo        |       |   |
| Punkalaidun | EOt 20 | Nevansuo           | 20/31 |   |
| Punkalaidun | EOt 21 | Lylysuo            |       |   |
| Punkalaidun | EOt 21 | Vihalaidansuo      | 21/32 |   |
| Punkalaidun | EOt 23 | Kankaanniskansuo   |       |   |
| Punkalaidun | EOt 23 | Karjasuo           |       |   |
| Punkalaidun | EOt 23 | Riuttaissuo        |       |   |
| Punkalaidun | EOt 23 | Röyskänsuo         |       |   |
| Sastamala   | EOt 19 | Haapisevanneva     |       |   |
| Sastamala   | EOt 19 | Papinsuo           |       |   |
| Sastamala   | EOt 19 | Rompunsuo          |       |   |
| Sastamala   | EOt 19 | Salonojansuo       |       |   |
| Sastamala   | EOt 19 | Tiineensuo         |       |   |
| Sastamala   | EOt 20 | Kiimasuo           | 20/28 | * |
| Sastamala   | EOt 20 | Varessuo N         | 20/29 |   |
| Sastamala   | EOt 20 | Varessuo S         | 20/38 |   |
| Sastamala   | EOt 23 | Kytövuorensuo      |       |   |
| Sastamala   | EOt 23 | Yltöissuo          |       |   |
| Ujala       | EOt 20 | Heinänsuo          |       |   |
| Virrat      | EOt 1  | Hietasalonneva     |       |   |
| Virrat      | EOt 4  | Isonneva           |       |   |
| Virrat      | EOt 5  | Haapaneva          | 5/34  | * |
| Virrat      | EOt 5  | Heinineva          |       |   |
| Virrat      | EOt 5  | Isonneva E         | 5/8   |   |
| Virrat      | EOt 5  | Kapeenneva         |       |   |
| Virrat      | EOt 5  | Kiimalamminsuo     |       |   |
| Virrat      | EOt 5  | Kivisaarensuo      | 5/10  |   |
| Virrat      | EOt 5  | Kokkoneva          |       |   |
| Virrat      | EOt 5  | Kontoneva          |       |   |
| Virrat      | EOt 5  | Pohjasneva V       |       |   |
| Virrat      | EOt 5  | Äijäneva           |       |   |
| Virrat      | EOt 6  | Paloneva II        | 6/11  |   |
| Virrat      | EOt 6  | Pöckelistönneva    | 6/12  |   |
| Virrat      | EOt 6  | Silmäkeneva        |       |   |
| Virrat      | EOt 6  | Sydänmaanneva      |       |   |
| Virrat      | EOt 22 | Jäkäläneva         |       |   |
| Virrat      | EOt 22 | Pihtineva          |       |   |
| Virrat      | EOt 22 | Sammakkolamminneva |       |   |
| Ylöjärvi    | EOt 13 | Kanahuhdanneva     |       |   |

### Turvetuotantoon liittyvät valuma-alueet

Numerointi viittaa ympäristöhallinnon vesistöaluejaotteluun.

|              |                               |
|--------------|-------------------------------|
| 42.077       | Kihniänjoen yläosa            |
| 42.076.1.002 | Kurjenjärven valuma-alue      |
| 35.45        | Vermasjärven valuma-alue      |
| 35.445       | Vaskuunjärven valuma-alue     |
| 35.444       | Vaskuunjärven valuma-alue     |
| 35.442       | Vaskuunjärven valuma-alue     |
| 35.57        | Aurejärven reitti             |
| 35.56        | Kuivasjärven valuma-alue      |
| 35.526       | Vähjärven valuma-alue         |
| 35.184       | Sammaljoen valuma-alue        |
| 35.183       | Sammaljoen valuma-alue        |
| 35.182       | Sammaljoen valuma-alue        |
| 35.555.1.004 | Kuusijärven valuma-alue       |
| 35.535.1.003 | Hanhijärven valuma-alue       |
| 35.416.1.008 | Ylä-Havankajärven valuma-alue |

# KARTTA 25



## Kalliokiviainesten ottoalueet

Lujuusluokka (TVH 1988):

A = luja kiviaines

I, II = keskiluja kiviaines

III, >III = massakivi

Huom:

\* = Katso EOk-merkinnän suunnittelumääräys

| Kunta      | Numero | Nimi  | Kivilaji   | Lujuusluokka | Huom |
|------------|--------|---|--|--------------|------|
| Akaa       | 15     | Leirikallio, Kulonkallio                    | Graniitti  | III          |      |
| Akaa       | 148    | Pitkäkorpi                                  | Porfyrynen graniitti                                   | III, >III    |      |
| Hämeenkyrö | 23     | Kulovuorenkallio,<br>Kulonpalonvuori        | Granodioriitti, tonaliitti,<br>kvartsidioriitti        | III          |      |
| Hämeenkyrö | 24     | Tornimäki, Suosaarensuo,<br>Murtomäki       | Intermediäärinen vulkaniitti,<br>emäksinen vulkaniitti | II, III      |      |
| Hämeenkyrö | 25     | Suntti, Kurkossuo                           | Granodioriitti, tonaliitti,<br>kvartsidioriitti        | A            |      |
| Hämeenkyrö | 166    | Pakakivenmäki, Hongistonsuo,<br>Metsämaa    | Granodioriitti, tonaliitti,<br>kvartsidioriitti        | I            |      |
| Ikaalinen  | 124    | Lehtiladonmäki, Kiimakangas,<br>Unnanneva   | Intermediäärinen ja felsinen<br>metavulkaniitti        | A, I, >III   |      |
| Ikaalinen  | 125    | Lauttalammit, Ojalansaari                   | Graniitti  | III          |      |
| Ikaalinen  | 126    | Mäyrynvuori, Seppälänvuori                  | Intermediäärinen meta-<br>vulkaniitti                  | A            |      |
| Ikaalinen  | 127    | Ympyriäisenneva, Levonsuo                   | Mafinen ja intermediäärinen<br>metavulkaniitti         | A            |      |
| Ikaalinen  | 128    | Levonsuo, Nälkähaanneva                     | Graniitti  | III          |      |
| Ikaalinen  | 129    | Palokangas                                  | Felsinen ja intermediäärinen<br>metavulkaniitti        | A, I         |      |
| Ikaalinen  | 131    | Korkeakallio, Orisneva,<br>Kilpikalliot     | Intermediäärinen ja felsinen<br>metavulkaniitti        | I, II        |      |
| Ikaalinen  | 140    | Matolammi                                   | Tonaliitti   | III          |      |
| Ikaalinen  | 141    | Konineva                                    | Granodioriitti   | III          |      |
| Ikaalinen  | 142    | Pudotuksenvuoret-Konsonmäki                 | Granodioriitti, tonaliitti,<br>kvartsidioriitti        | III          |      |
| Juupajoki  | 92     | Honkavuori                                  | Dioriitti  | III          |      |
| Juupajoki  | 156    | Isomäki, Soimasuo                           | Porfyrynen graniitti,<br>granodioriitti                | III, >III    |      |
| Kangasala  | 47     | Kuru, Ojakorpi                              | Kiillegneissi  | III, >III    |      |
| Kangasala  | 48     | Nälkäkallio                                 | Granodioriitti, tonaliitti,<br>kvartsidioriitti        | III, >III    |      |
| Kangasala  | 50     | Kanakorpi, Kokojärvenkalliot                | Granodioriitti, tonaliitti,<br>kvartsidioriitti        | III          |      |
| Kangasala  | 54     | Kannisto                                    | Granodioriitti   | III          |      |
| Kangasala  | 56     | Matinahonkalliot, Haarakorpi                | Kiillegneissi  | >III         |      |
| Kangasala  | 57     | Suovanvuoret                                | Kiillegneissi  | >III         |      |
| Kangasala  | 61     | Viinaränninnotko, Teerineva,<br>Pukaralammi | Graniitti  | II, >III     |      |
| Kangasala  | 62     | Ronkasuo, Heinäsuo, Isomäki                 | Graniitti  | III, >III    |      |
| Kangasala  | 85     | Koppelonvuori                               | Amfiboliitti   | II           |      |
| Kangasala  | 151    | Ristanmaa                                   | Kiillegneissi, kiilleliuske                            | III          | *    |
| Kangasala  | 152    | Köykkyräinen                                | Granodioriitti, tonaliitti,<br>kvartsidioriitti        | III          |      |
| Kangasala  | 154    | Hosiokangas                                 | Kiillegneissi, kiilleliuske                            | >III         |      |

|                 |      |   |   |           |   |
|-----------------|------|---|---|-----------|---|
| Kangasala       | 155  | Valjavuori  | Kiilleliuske, arkosiitti,<br>konglomeraattivälikerroksia                    | >III      |   |
| Kangasala       | 183  | Aukeissuo   | Graniitti   | I, III    |   |
| Kangasala       | 51   | Kuuntelukallio  | Granodioriitti, tonaliitti,<br>kvartsidioriitti                             | III       |   |
| Kihniö          | 143  | Varisvuori, Keinukoskensalmi                                | Dioriitti, kvartsidioriitti   | II        |   |
| Kihniö          | 144  | Huokoovuori, Häntäpuonvuori,<br>Kattilamäki                 | Granodioriitti  | II        |   |
| Kihniö          | 145  | Ketunpesänkangas  | Porfyrynen graniitti  | >III      |   |
| Lempäälä        | 43   | Peoraus   | Granodioriitti, tonaliitti,<br>kvartsidioriitti                             | A         |   |
| Lempäälä        | 44   | Kahamäki, Miemola, Patakallio                               | Granodioriitti, tonaliitti,<br>kvartsidioriitti                             | I, II     |   |
| Lempäälä        | 46   | Pitkäkallio, Piiskonvuori,<br>Pehkukorpi                    | Gabro, dioriitti, peridotiitti  | I, III    |   |
| Lempäälä        | 167  | Raiskionvuori   | Granodioriitti, tonaliitti,<br>kvartsidioriitti                             | III, >III | * |
| Lempäälä        | 169  | Multivuori, Matojärvi, Haurala,<br>Perimmäinen              | Mafinen metavulkaniitti,<br>granodioriitti, tonaliitti,<br>kvartsidioriitti | III, >III |   |
| Lempäälä        | 181  | Niinivuori  | Mafinen metavulkaniitti,<br>granodioriitti, tonaliitti,<br>kvartsidioriitti | II, III   |   |
| Mänttä-Vilppula | 99   | Tantarinmäki,<br>Metsonsoidinkallio, Ritakorpi,<br>Ritamäki | Porfyrynen granodioriitti,<br>suonigneissi, kiillegneissi                   | >III      |   |
| Mänttä-Vilppula | 100  | Nimetönmäki, Mäkiahonmäki                                   | Granodioriitti  | III       |   |
| Mänttä-Vilppula | 102  | Multharju   | Porfyrynen granodioriitti   | >III      |   |
| Mänttä-Vilppula | 103  | Metsomäki, Koliseva   | Porfyrynen granodioriitti   | III, >III |   |
| Mänttä-Vilppula | 104  | Ilvesvuori, Likaslammi                                      | Porfyrynen granodioriitti,<br>kvartsimaasälpäliuske                         | I, II     |   |
| Mänttä-Vilppula | 105  | Soikkovuori   | Tasarakainen graniitti  | II        |   |
| Nokia           | 9    | Lamminperä  | Tonaliitti  | III       |   |
| Nokia           | 40   | Kulolamminmaa, Karvakorpi,<br>Perämetsä                     | Kiillegneissi, kiilleliuske   | >III      |   |
| Nokia           | 42   | Pahalampi   | Granodioriitti, tonaliitti,<br>kvartsidioriitti                             | III       |   |
| Nokia           | 41   | Kesonvuori  | Kiillegneissi, kiilleliuske   | >III      |   |
| Orivesi         | 86   | Uikko   | Graniitti   | >III      |   |
| Orivesi         | 87   | Perkuuvuori, Virkajärvenvuori,<br>Ristisuonmäki             | Intermediäärinen ja felsinen<br>metavulkaniitti                             | I         | * |
| Orivesi         | 89   | Jouttijärvi   | Kvartsidioriitti  | II        |   |
| Orivesi         | 90   | Västaräkinnotko   | Graniitti   | III       |   |
| Orivesi         | 91   | Raunavuori  | Sarvivälkegneissi   | II        |   |
| Orivesi         | 93   | Välivuori   | Uraliitti-plagioklaasi-<br>porfyriitti                                      | I         |   |
| Orivesi         | 94   | Aukeasuo, Rajalanvuori,<br>Rajavuori, Levovuori, Pilkkasuo  | Granodioriitti, graniitti   | II, III   |   |
| Orivesi         | 95   | Kalatonjärvi, Mikonojanvuoret                               | Granodioriitti  | II, III   |   |
| Orivesi         | 174  | Mäntysuo, Koipisuo  | Porfyrynen granodioriitti   | III, >III |   |
| Orivesi         | 1750 | Keskinen-Kalaton  | Porfyrynen granodioriitti   | >III      |   |
| Orivesi         | 1751 | Iso Korkijärvi  | Graniitti   | III       |   |
| Parkano         | 130  | Pöytäkangas   | Graniitti   | III       |   |
| Parkano         | 132  | Kettuvuori, Hirsimäki,<br>Virkaneva                         | Graniitti   | II        |   |
| Parkano         | 133  | Kotasaari   | Graniitti   | II        |   |

|             |     |  |   |            |   |
|-------------|-----|--|---|------------|---|
| Parkano     | 134 | Takamäki   | Graniitti                                       | II         |   |
| Parkano     | 135 | Tänänvuori   | Graniitti                                       | II         |   |
| Parkano     | 136 | Polvineva  | Graniitti                                       | III        |   |
| Parkano     | 137 | Susivuori  | Porfyrynen graniitti                            | II         |   |
| Parkano     | 139 | Koluvuori  | Porfyrynen graniitti                            | III        |   |
| Parkano     | 138 | Kiuaskangas, Klasikivi,<br>Lehmivuori                                      | Kvartsimaasälpäliuske                           | I          |   |
| Parkano     | 184 | Sikamäki   | Granodioriitti, tonaliitti,<br>kvartsidioriitti |            |   |
| Parkano     | 185 | Majamäki   | Graniitti                                       |            |   |
| Parkano     | 186 | Vapunvuori   | Granodioriitti, tonaliitti,<br>kvartsidioriitti |            |   |
| Pirkkala    | 170 | Kurikkakallio, Nuoliala  | Kiillegneissi, kiilleliuske                     | III, >III  |   |
| Pirkkala    | 149 | Pirkkalan lentoasema   | Kiilleliuske, pegmatiitti                       | III        |   |
| Pirkkala    | 150 | Kaitajärvi   | Kiillegneissi                                   | III        |   |
| Punkalaidun | 10  | Riihimuurinkallio  | Amfiboliitti                                    | II         |   |
| Punkalaidun | 146 | Jussinmaankallio   | Granodioriitti, tonaliitti,<br>kvartsidioriitti | III        |   |
| Punkalaidun | 147 | Palanutkallio  | Granodioriitti, tonaliitti,<br>kvartsidioriitti | III        | * |
| Pälkäne     | 80  | Porkkakallio   | Kiillegneissi, kiilleliuske                     | >III       |   |
| Pälkäne     | 81  | Pakovuori  | Kiillegneissi, kiilleliuske                     | >III       |   |
| Pälkäne     | 82  | Ansajärvi  | Kiillegneissi                                   | >III       |   |
| Pälkäne     | 83  | Korkeamäki   | Kiillegneissi                                   | III, >III  |   |
| Pälkäne     | 84  | Kiimajärvenvuori   | Kiillegneissi, kiilleliuske                     | II         |   |
| Ruovesi     | 107 | Vennasuo, Pehkuneva  | Graniitti, granodioriitti                       | III, >III  |   |
| Ruovesi     | 110 | Roskalanvuori  | Granodioriitti                                  | II         |   |
| Ruovesi     | 111 | Myyrynkorpi  | Kiillegneissi                                   | >III       |   |
| Sastamala   | 0   | Marjasuo, Pumikanmaa,<br>Paahtakallio                                      | Porfyrynen granodioriitti                       | III        |   |
| Sastamala   | 1   | Rankakorpi, Vittasuonkalliot,<br>Tannivuori, Myllyniitunkallio,<br>Peräsuo | Porfyrynen granodioriitti                       | III        |   |
| Sastamala   | 4   | Haavisto, Sarenmaa   | Porfyrynen granodioriitti,<br>kvartsidioriitti  | III        |   |
| Sastamala   | 5   | Haulikivensuo, Kirkkokallio,<br>Teerikallio, Rajasuo, Mäyräsuo             | Granodioriitti, kvartsidioriitti                | III        |   |
| Sastamala   | 6   | Ristivuoret, Kaluvuoret,<br>Vanhaperkoo                                    | Kiillegneissi, porfyrynen<br>granodioriitti     | III, >III  |   |
| Sastamala   | 7   | Äijässuo, Puusuo, Laihalampi,<br>Ahvenusjärvi                              | Porfyrynen granodioriitti                       | III        |   |
| Sastamala   | 8   | Pokankallio, Sadonkalliot  | Kvartsidioriitti, granodioriitti                | III        |   |
| Sastamala   | 21  | Pyhällönvuori, Mäntykorpi  | Kiillegneissi                                   | III        |   |
| Sastamala   | 22  | Haapakorvenkallio  | Kiillegneissi, kiilleliuske                     | II         |   |
| Tampere     | 67  | Värmälä  | Graniitti                                       | II         |   |
| Tampere     | 69  | Pitkäsuonvuori   | Granodioriitti, tonaliitti,<br>kvartsidioriitti | III        |   |
| Tampere     | 71  | Mustapää, Mustikkakorpi  | Graniitti                                       | III        |   |
| Tampere     | 72  | Mustasuo   | Graniitti                                       | >III       |   |
| Tampere     | 73  | Karhukorpi   | Granodioriitti, tonaliitti,<br>kvartsidioriitti | II, III    |   |
| Tampere     | 74  | Teerivuori, Rappuvuori,<br>Kuusistonmäki                                   | Graniitti, dioriitti                            | I, II, III |   |
| Tampere     | 75  | Loukaskorpi, Pirttikangas  | Granodioriitti                                  | III        |   |
| Tampere     | 77  | Kuuselanneva, Pohjoisvuori   | Graniitti                                       | >III       | * |
| Tampere     | 70  | Jouluvuori, Kurkisuo   | Graniitti                                       | II, III    |   |
| Urjala      | 12  | Koivumäki  | Kvartsidioriitti                                | III        |   |



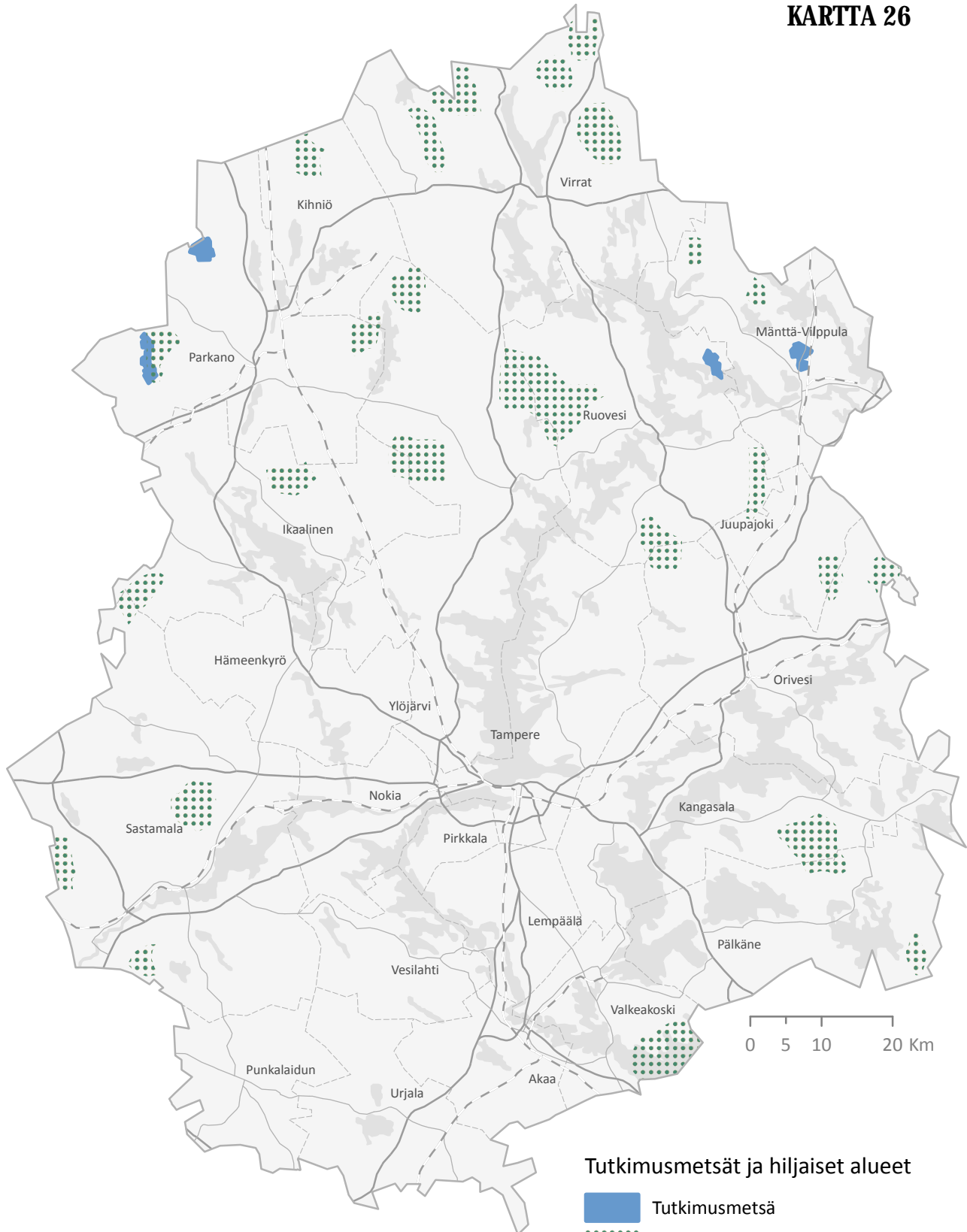
|             |      |  |  |             |
|-------------|------|--|--|-------------|
| Urjala      | 14   | Oksala, Ellinsuo, Korpimaa                   | Granodioriitti, gabro                        | III         |
| Urjala      | 13   | Matomäki                                     | Granodioriitti                               | III         |
| Valkeakoski | 17   | Hopeavuori, Matalakangas                     | Mafinen metavulkaniitti                      | I, II       |
| Valkeakoski | 52   | Hietanen, Mustakorpi                         | Granodioriitti, tonaliitti, kvartsidioriitti | III, >III   |
| Valkeakoski | 157  | Kairankorpi                                  | Kiillegneissi, kiilleliuske                  | III *       |
| Valkeakoski | 1600 | Patavuori, Pikku Patavuori                   | Mafinen metavulkaniitti                      | I, III      |
| Vesilahti   | 19   | Hirvikorpi                                   | Granodioriitti                               | III         |
| Vesilahti   | 20   | Mansikkavuori, Ilveskorpi                    | Graniitti, granodioriitti                    | III, >III * |
| Vesilahti   | 163  | Mieliönsuo, Ritari                           | Kiillegneissi, kiilleliuske                  | III         |
| Vesilahti   | 18   | Lautojanmaa                                  | Graniitti, granodioriitti                    | III         |
| Virrat      | 113  | Kiikkumäki, Perä-Paskonvuori                 | Porfyrynen graniitti, dioriitti              | II, III     |
| Virrat      | 114  | Sarvikorpi                                   | Biotiittikvartsimaasälpäliuske               | I           |
| Virrat      | 115  | Karkkolampi, Sorvanneva                      | Porfyrynen graniitti                         | >III        |
| Virrat      | 116  | Viisarivuori                                 | Hapan-intermediäärinen vulkaaninen kivi      | I           |
| Virrat      | 117  | Hautakangas                                  | Granodioriitti                               | I, II       |
| Virrat      | 119  | Raiskinkallio                                | Porfyrynen granodioriitti                    | III         |
| Virrat      | 120  | Paulakallio                                  | Granodioriitti                               | II          |
| Virrat      | 121  | Jouttineva, Leskirouvanvuori                 | Apliittigraniitti                            | I           |
| Virrat      | 122  | Sitkansolanmäki                              | Porfyrynen graniitti, graniitti              | I, III      |
| Ylöjärvi    | 26   | Kurkosjärvi, Vähä, Syrjänsalo                | Mafinen metavulkaniitti                      | A           |
| Ylöjärvi    | 27   | Huhtakorpi, Kilpijoki, Ilmes                 | Mafinen metavulkaniitti                      | A, II       |
| Ylöjärvi    | 28   | Kanervavuori                                 | Graniitti                                    | III         |
| Ylöjärvi    | 29   | Murtoo                                       | Graniitti                                    | >III        |
| Ylöjärvi    | 31   | Koppasuo, Osanmaa                            | Granodioriitti, graniitti                    | III         |
| Ylöjärvi    | 32   | Kivineva                                     | Granodioriitti                               | III         |
| Ylöjärvi    | 33   | Lähdekorvenmäki                              | Graniitti                                    | >III        |
| Ylöjärvi    | 34   | Keskinen, Metsävuori, Porrassuo, Ylinen      | Granodioriitti, tonaliitti, kvartsidioriitti | II, III     |
| Ylöjärvi    | 36   | Pikku Salmijärvi, Muurainsuo                 | Granodioriitti, graniitti                    | III         |
| Ylöjärvi    | 37   | Eleksenahonvuori, Kaukokorpi, Pahalamminmäki | Granodioriitti, graniitti, dioriitti         | III         |
| Ylöjärvi    | 38   | Romppilampi                                  | Dioriitti                                    | III         |
| Ylöjärvi    | 39   | Silmisuo, Jylynmäki, Tikkavuori              | Kvartsidioriitti, gabro, graniitti           | II          |

### Maa-ainesten ottoalueet

| Kunta     | Numero | Nimi                      |
|-----------|--------|---------------------------|
| Ikaalinen | 203    | Virkakangas               |
| Parkano   | 201    | Kovesjoki seisake         |
| Parkano   | 202    | Poikkeusharju             |
| Parkano   | 200    | Palokangas                |
| Pälkäne   | 205    | Iso-Syrjänmäki            |
| Ylöjärvi  | 204    | Satimusharju, Kankaansivu |

### Kaivosalueet

| Kunta       | Nimi                  |
|-------------|-----------------------|
| Orivesi     | Oriveden kaivos       |
| Sastamala   | Stormin kaivos        |
| Valkeakoski | Kaapelinkulman kaivos |

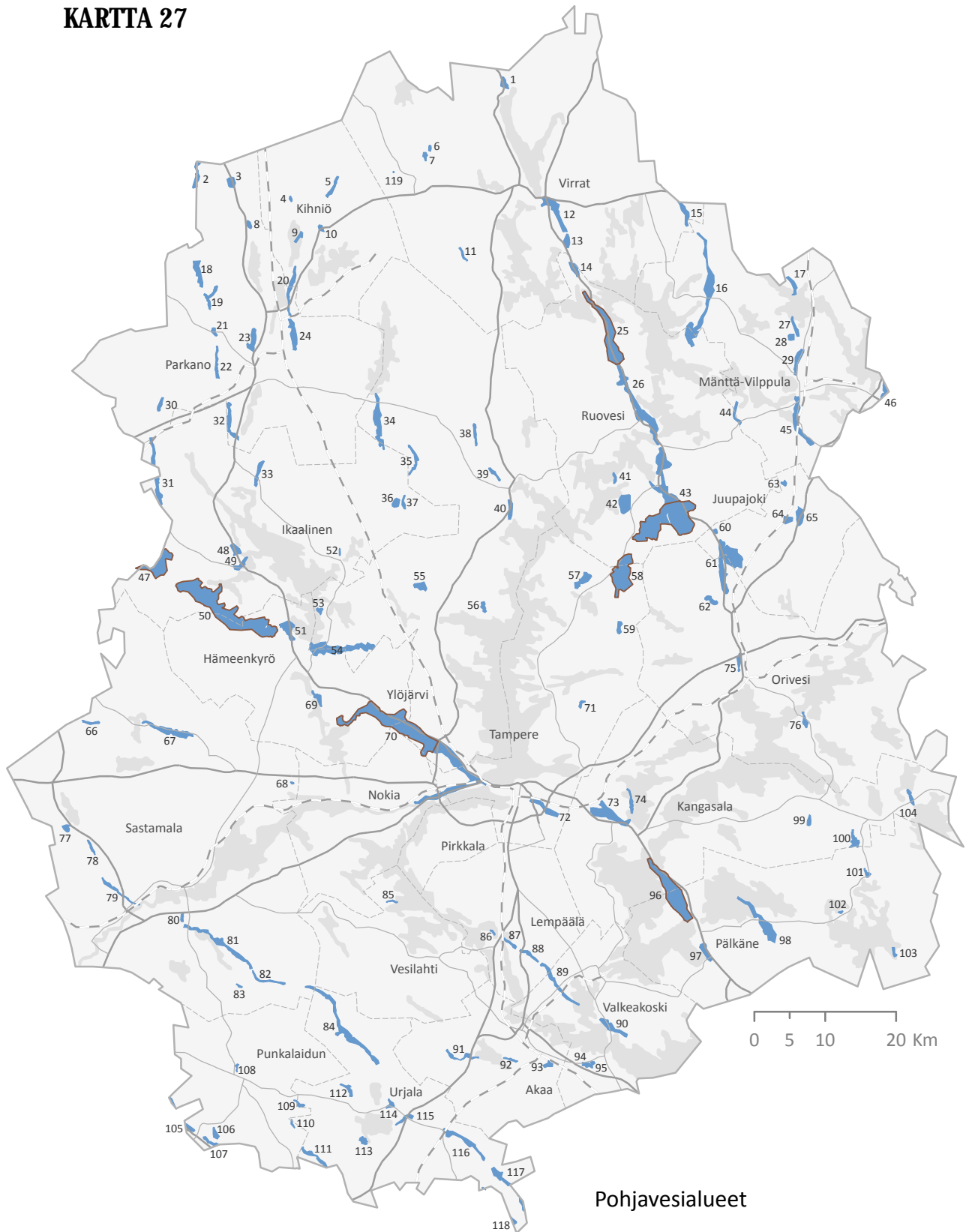


Tutkimusmetsät ja hiljaiset alueet

- Tutkimusmetsä
- Hiljainen alue

Pirkanmaan liiton selvitys:  
 Pirkanmaan melualueet (2014).  
 Hiljaisia alueita ei esitetä  
 Pirkanmaan maakuntakaavassa 2040.

# KARTTA 27



## Pohjavesialueet

- Tärkeä vedenhankintaan soveltuva pohjavesialue
- Teknisen huollon kehittämisen kohdealue, pohjavesialue

## Pohjavesialueet

Lähde: Suomen ympäristökeskus: Pohjavesialueet 24.5.2016

Arvoluokitus:

I Vedenhankintaa varten tärkeä pohjavesialue

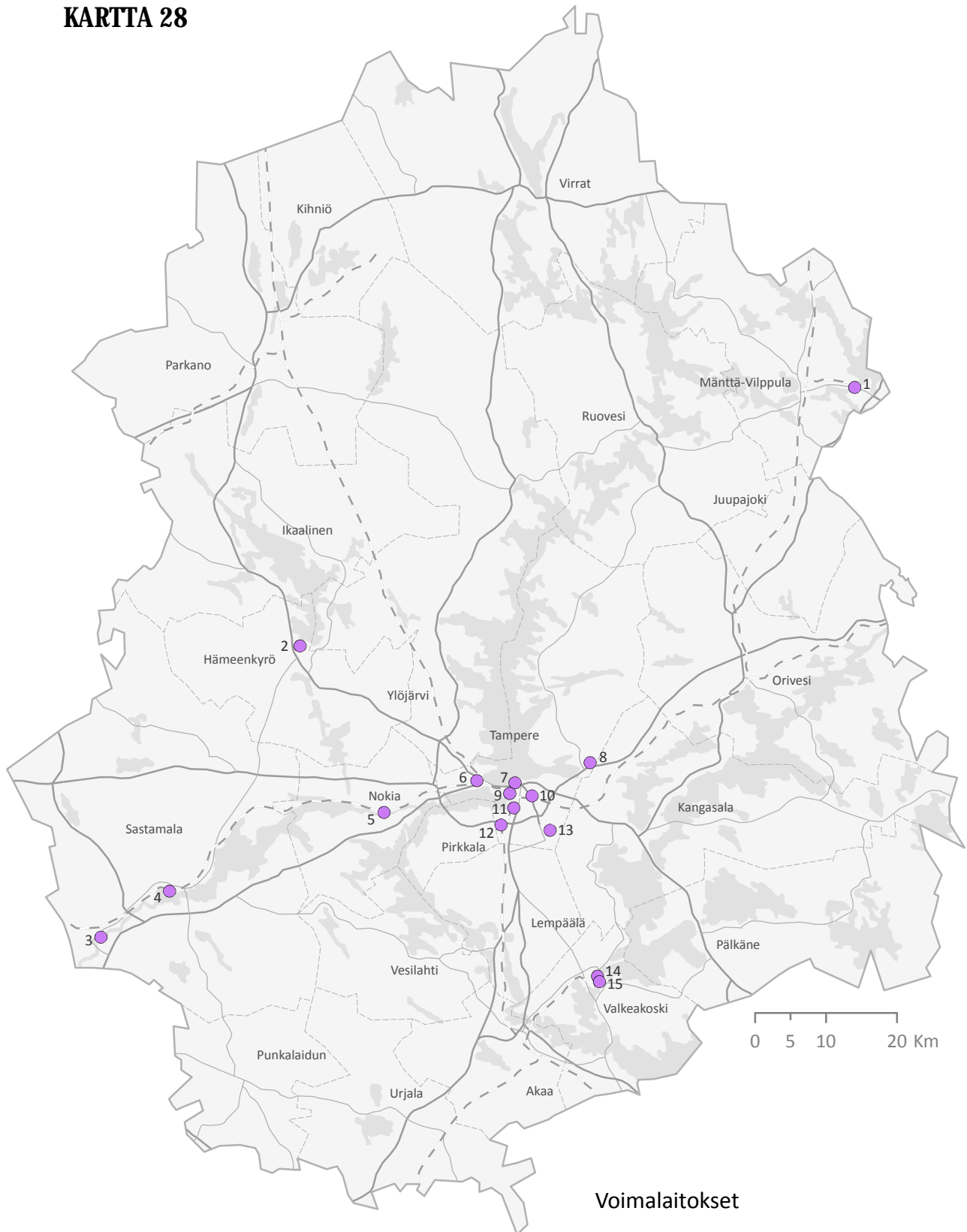
II Vedenhankintaan soveltuva pohjavesialue

| Kunta                                   | Numero | Nimi   | Arvoluokka |
|---|--------|--|------------|
| Akaa                                    | 91     | Kylmäkoski   | I, II      |
| Akaa                                    | 93     | Nuljunkulma  | I          |
| Akaa                                    | 92     | Sontula  | II         |
| Forssa, Urjala                          | 118    | Rämsänkulma  | II         |
| Huittinen, Punkalaidun                  | 105    | Huhtamo-Kanteenmaa   | I          |
| Humppila, Urjala                        | 111    | Kangasniemi, Vehkalankangas  | I, II      |
| Hämeenkyrö                              | 69     | Laitila  | I          |
| Hämeenkyrö                              | 51     | Mannanmäki   | I          |
| Hämeenkyrö, Ikaalinen                   | 50     | Ulvaalanharju, Vatulanharju  | I, II      |
| Hämeenkyrö, Nokia,<br>Tampere, Ylöjärvi | 70     | Epilänharju-Villilä, Ketunkivenkangas,<br>Maatialanharju, Mahnalanharju, Mihari,<br>Ylöjärvenharju | I, II      |
| Hämeenlinna, Urjala                     | 117    | Uurtaanharju-Maanpykälä  | II         |
| Ikaalinen                               | 49     | Heinistö   | I          |
| Ikaalinen                               | 36     | Hulponharju  | II         |
| Ikaalinen                               | 37     | Juhtimäki  | II         |
| Ikaalinen                               | 52     | Luhalahti  | I          |
| Ikaalinen                               | 48     | Teikangas  | I          |
| Ikaalinen                               | 33     | Tevaniemi  | I          |
| Ikaalinen, Jämijärvi                    | 47     | Hämeenkangas   | I          |
| Ikaalinen, Jämijärvi                    | 31     | Lauttalaminkulma, Lauttakangas, Välikylä   | II         |
| Jalasjärvi, Parkano                     | 2      | Kihlakunnankangas  | I          |
| Juupajoki                               | 60     | Hyytiälä   | I          |
| Juupajoki                               | 65     | Mato-Ellinmäki   | II         |
| Juupajoki                               | 63     | Murovuori  | I          |
| Juupajoki                               | 64     | Pirttikangas   | II         |
| Juupajoki, Orivesi                      | 61     | Huikonkangas, Yröskangas-Vatiharju   | I          |
| Jämsä, Mänttä-Vilppula                  | 46     | Kirstinharju, Runttimäki   | I          |
| Kangasala                               | 104    | Kirkkoharju  | II         |
| Kangasala                               | 73     | Kirkkoharju  | II         |
| Kangasala                               | 99     | Lintusyrjä   | I          |
| Kangasala                               | 74     | Riku   | I          |
| Kangasala                               | 100    | Vuortenharju   | II         |
| Kangasala, Pälkäne                      | 96     | Isokangas-Syrjänharju, Vehoniemenharju   | I          |
| Kihniö                                  | 5      | Jokikylä   | I          |
| Kihniö                                  | 10     | Kirkonkylä   | I          |
| Kihniö                                  | 4      | Naarmijärvi  | I          |
| Kihniö                                  | 9      | Pyhäniemi  | I          |
| Kihniö, Parkano                         | 20     | Linnankylä, Mäntylänharju  | I, II      |
| Lavia, Sastamala                        | 66     | Heinijärvi   | I          |
| Lempäälä                                | 86     | Henneri  | II         |
| Lempäälä, Valkeakoski                   | 89     | Leukamaa, Nikkarinhanko-Liuttula   | I, II      |
| Lempäälä, Valkeakoski                   | 87     | Mäyhäjärvi A   | I, II      |
| Lempäälä, Valkeakoski                   | 88     | Mäyhäjärvi C   | I, II      |
| Mänttä-Vilppula                         | 17     | Loilanniemi  | I          |
| Mänttä-Vilppula                         | 29     | Pollarinkangas   | II         |
| Mänttä-Vilppula                         | 45     | Rautainharju   | I          |
| Mänttä-Vilppula                         | 27     | Ruokosenniemi  | II         |
| Mänttä-Vilppula                         | 28     | Valkeiskangas  | II         |
| Mänttä-Vilppula, Ruovesi                | 44     | Ahveninen  | II         |
| Mänttä-Vilppula, Ruovesi                | 16     | Leppäkangas, Salmentaka-Innala   | I, II      |
| Orivesi                                 | 76     | Hirtolahti   | I          |
| Orivesi                                 | 62     | Karhunotko   | I          |
| Orivesi                                 | 75     | Oriveden keskusta  | I          |
| Parkano                                 | 3      | Hoseuskangas   | II         |

|                     |     |  |       |
|---------------------|-----|--|-------|
| Parkano             | 24  | Isokangas-Metsäsianvuori   | I, II |
| Parkano             | 23  | Karjanmaa  | I     |
| Parkano             | 8   | Kuivasjärvi  | I     |
| Parkano             | 32  | Lapinneva etelä, Lapinneva-Lapiolahti                              | I, II |
| Parkano             | 22  | Lapinneva pohjoinen  | II    |
| Parkano             | 18  | Latikkakangas  | I     |
| Parkano             | 30  | Raivala  | I     |
| Parkano             | 19  | Ristiharju   | I     |
| Parkano             | 21  | Vuorijärvi   | I     |
| Punkalaidun         | 106 | Arkkainsuo   | II    |
| Punkalaidun         | 108 | Kenni  | I     |
| Punkalaidun         | 107 | Koenperä   | II    |
| Punkalaidun, Urjala | 109 | Kuoppalankangas  | II    |
| Punkalaidun, Urjala | 110 | Särkänharju  | II    |
| Pälkäne             | 97  | Kollolanharju  | I     |
| Pälkäne             | 102 | Luopioinen kk  | I     |
| Pälkäne             | 101 | Rautakangas  | II    |
| Pälkäne             | 98  | Syrjänharju-Konkinharju  | I, II |
| Pälkäne             | 103 | Tuliharju  | II    |
| Ruovesi             | 43  | Jäminkipohja, Raisinkangas, Siikakangas,<br>Särkikangas-Välikangas | I, II |
| Ruovesi             | 26  | Kirkkokangas, Navettaharju, Nuottiharju,<br>Ruhala, Syväoja        | I, II |
| Ruovesi             | 41  | Mäntyharju   | II    |
| Ruovesi             | 42  | Selkeenvuori   | II    |
| Ruovesi             | 25  | Visuvesi   | I     |
| Ruovesi, Tampere    | 58  | Jakamakangas   | II    |
| Ruovesi, Virrat     | 14  | Kukkokangas  | I     |
| Sastamala           | 81  | Houhajärvi   | I, II |
| Sastamala           | 67  | Hyynilänkangas, Suodenniemi kk                                     | I     |
| Sastamala           | 79  | Kinnala  | I, II |
| Sastamala           | 78  | Koppalaisenmaa   | I     |
| Sastamala           | 83  | Kurjenniemi  | II    |
| Sastamala           | 77  | Nokari   | II    |
| Sastamala           | 80  | Roismala   | II    |
| Sastamala           | 68  | Salmi  | I     |
| Sastamala           | 82  | Sammaljoki   | I, II |
| Tampere             | 72  | Aakkulanharju  | I     |
| Tampere             | 59  | Aunionkangas   | II    |
| Tampere             | 71  | Kreetansuo   | I     |
| Tampere             | 57  | Rääkkykangas   | I     |
| Urjala              | 116 | Hyrsynharju  | I     |
| Urjala              | 84  | Jeltinkangas, Kallionkulma, Pynnänkangas                           | I, II |
| Urjala              | 114 | Juurtinkangas  | II    |
| Urjala              | 112 | Kiimakangas  | II    |
| Urjala              | 115 | Laukeela   | I     |
| Urjala              | 113 | Nuutajärvi   | I     |
| Valkeakoski         | 95  | Päivölä  | I     |
| Valkeakoski         | 90  | Sääksmäki  | I     |
| Valkeakoski         | 94  | Tarttila   | I     |
| Vesilahti           | 85  | Vakkala  | II    |
| Virrat              | 7   | Hyypänkukkula  | I     |
| Virrat              | 6   | Hyypänsaaret   | I     |
| Virrat              | 15  | Isovuori, Piili  | I, II |
| Virrat              | 13  | Jähdyspohja  | I     |
| Virrat              | 12  | Lakarinharju, Puttosharju  | I, II |
| Virrat              | 1   | Liedenpohja  | I     |
| Virrat              | 11  | Pirttikylä   | II    |
| Virrat              | 119 | Varaottamo   |       |
| Ylöjärvi            | 55  | Hangasjärvi  | I     |
| Ylöjärvi            | 56  | Haukikangas  | II    |
| Ylöjärvi            | 53  | Haveri   | I     |
| Ylöjärvi            | 35  | Hiittenhautakangas   | II    |

|          |    |                          |       |
|----------|----|--------------------------|-------|
| Ylöjärvi | 40 | Karusta                  | I     |
| Ylöjärvi | 39 | Leponiemenperä           | II    |
| Ylöjärvi | 54 | Lintuharju, Vilpeenharju | I, II |
| Ylöjärvi | 38 | Pitkäkangas              | I     |
| Ylöjärvi | 34 | Seitsemisharju           | II    |

# KARTTA 28



## Voimalaitokset

● Yli 50 MW voimalaitokset

Voimalaitoksia ei esitetä  
Pirkanmaan maakuntakaavassa 2040.

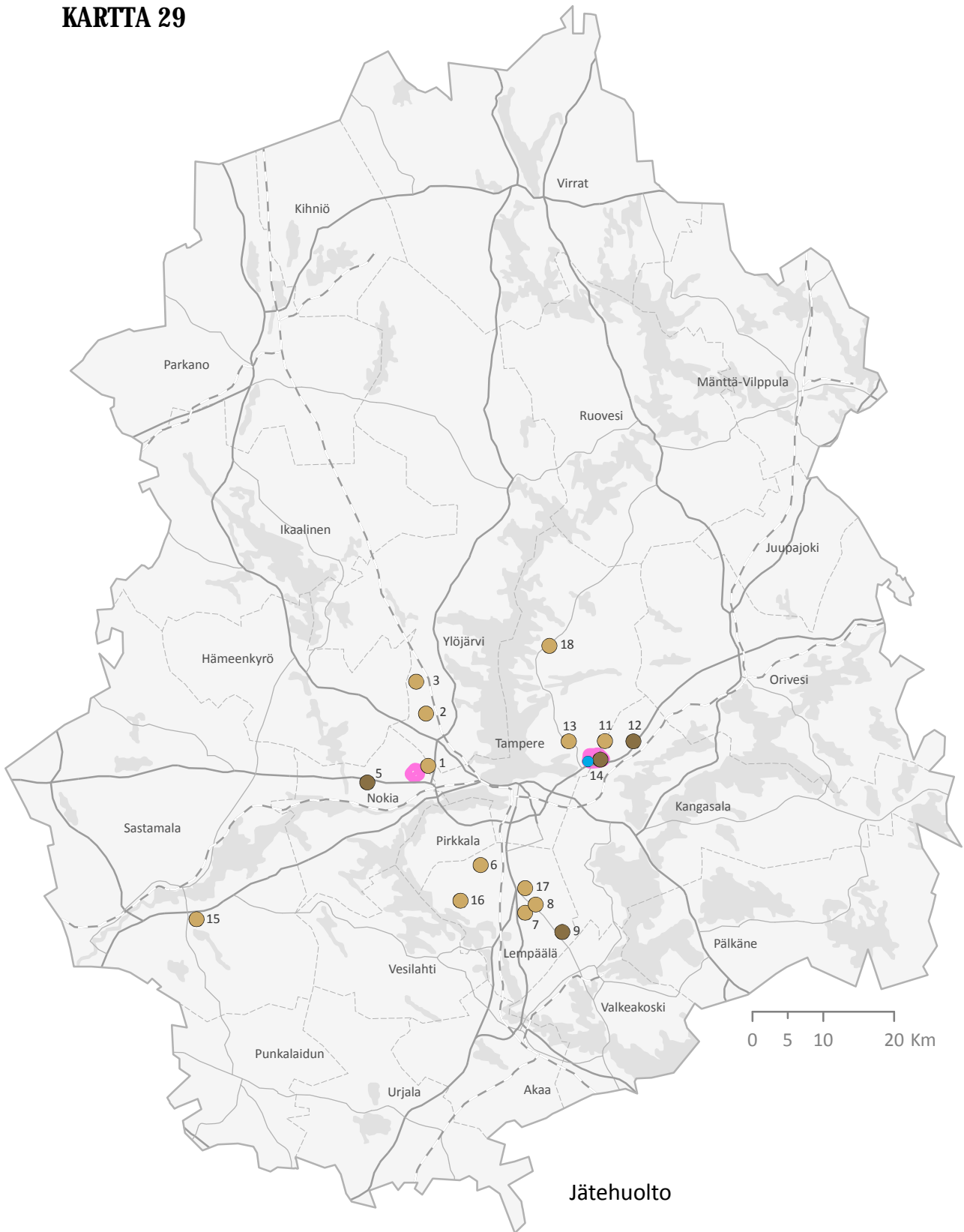
## Voimalaitokset

Yli 50 MW

| Kunta           | Numero | Nimi  |
|-----------------|--------|---|
| Hämeenkyrö      | 2      | Hämeenkyrön Voima   |
| Mänttä-Vilppula | 1      | Mäntän Energia Oy   |
| Nokia           | 5      | Nokianvirran Energia Oy   |
| Sastamala       | 4      | Adven Oy lämpölaitos  |
| Sastamala       | 3      | FC Energia Oy   |
| Tampere         | 10     | Tampereen Energiantuotanto Oy, Hakametsän Lämpökeskus                   |
| Tampere         | 13     | Tampereen Energiantuotanto Oy, Hervannan Lämpökeskus                    |
| Tampere         | 6      | Tampereen Energiantuotanto Oy, Lielahden voimalaitos                    |
| Tampere         | 7      | Tampereen Energiantuotanto Oy, Naistenlahden Voimalaitos ja lämpökeskus |
| Tampere         | 11     | Tampereen Energiantuotanto Oy, Nekalan Lämpökeskus                      |
| Tampere         | 12     | Tampereen Energiantuotanto Oy, Sarankulman Lämpökeskus                  |
| Tampere         | 8      | Tammervoima Oy  |
| Tampere         | 9      | Metsä Board Tako  |
| Valkeakoski     | 14     | Valkeakosken Energia Oy, Radanvarsitien lämpökeskus ja Energia-Tietola  |
| Valkeakoski     | 15     | UPM-Kymmene OYJ Tervasaari  |



# KARTTA 29



## Jätehuolto

- Maanvastaanotto- ja kierrätysalue
- Teknisen huollon kehittämisen kohdealue, maanvastaanotto ja kierrätys
- Hyötyvoimalaitos
- Jätteenkäsittelyalue

## Maanvastaanotto- ja kierrätysalueet

Lähde: Maanvastaanotto- ja kierrätysalue selvitys Tampereen ja sen kehyskuntien alueella 2015 (Pirkanmaan POSKI-hanke),  
Maanvastaanotto- ja kierrätysalueiden lisäselvitys Lempäälän, Sastamalan ja Tampereen alueilla 2016 (Pirkanmaan liitto)

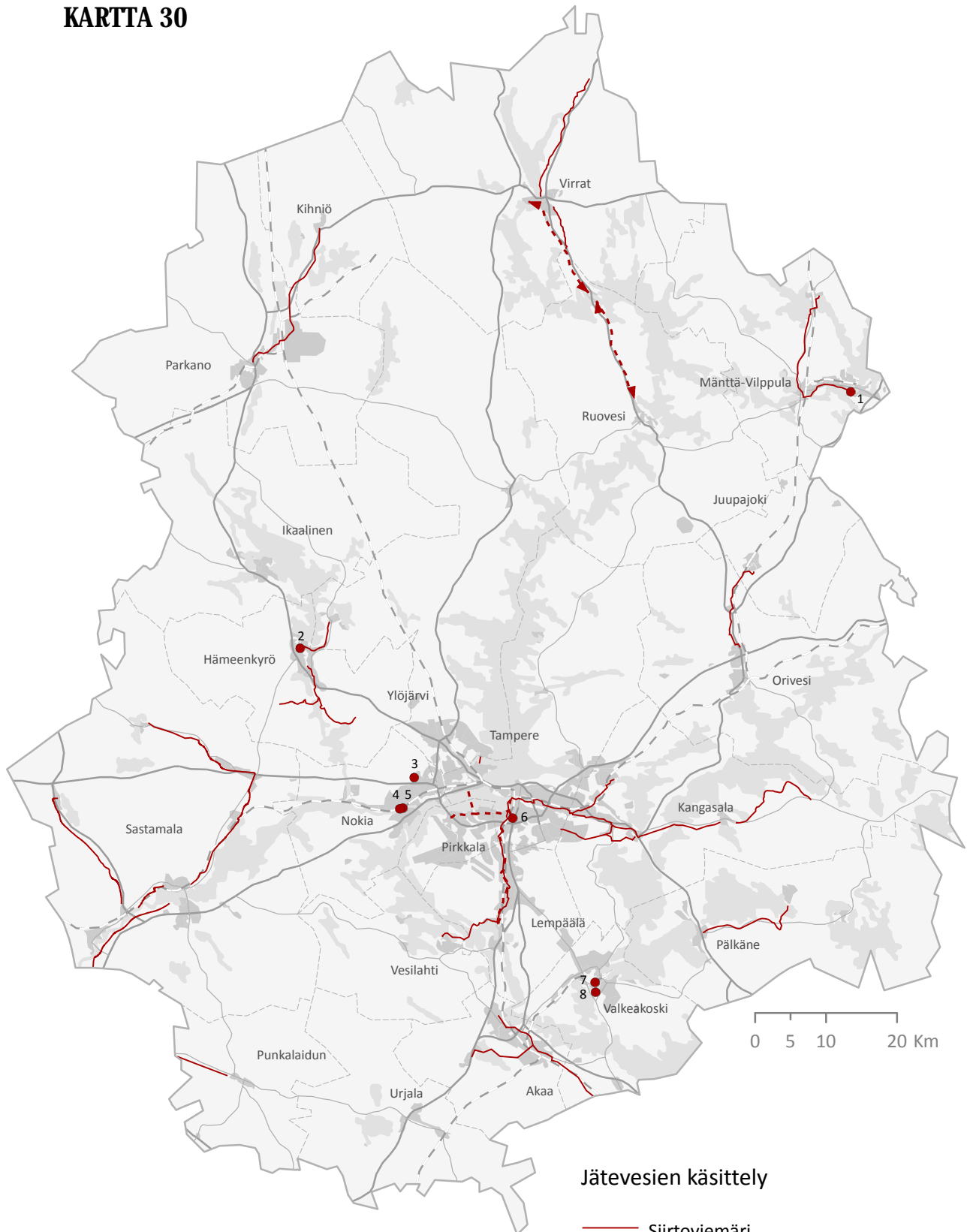
Merkintä:

EJm = Maanvastaanotto- ja kierrätysalue

tkm = Teknisen huollon kehittämisen kohdealue, maanvastaanotto ja kierrätys

| Kunta              | Numero | Nimi                         | Merkintä |
|--------------------|--------|------------------------------|----------|
| Kangasala          | 12     | Löytyntie                    | EJm      |
| Kangasala, Tampere | 11     | Loukkankorvensuo             | tkm      |
| Kangasala, Tampere | 14     | Tarastenjärvi                | EJm      |
| Lempäälä           | 7      | Pitkäkallio                  | tkm      |
| Lempäälä           | 8      | Hormankorpi                  | tkm      |
| Lempäälä           | 9      | Patakallio                   | EJm      |
| Lempäälä           | 17     | Hirvikallio                  | tkm      |
| Lempäälä           | 16     | Pitkäkallio                  | tkm      |
| Lempäälä, Pirkkala | 6      | Uuden ratapihan selvitysalue | tkm      |
| Nokia              | 5      | Kallenkorpi                  | EJm      |
| Nokia, Tampere     | 1      | Juhansuo                     | tkm      |
| Sastamala          | 15     | Huovila                      | tkm      |
| Tampere            | 13     | Haukisuo                     | tkm      |
| Tampere            | 18     | Teisko                       | tkm      |
| Ylöjärvi           | 3      | Kurkosjärvi                  | tkm      |
| Ylöjärvi           | 2      | Röhköntie                    | tkm      |

# KARTTA 30



## Jätevesien käsittely

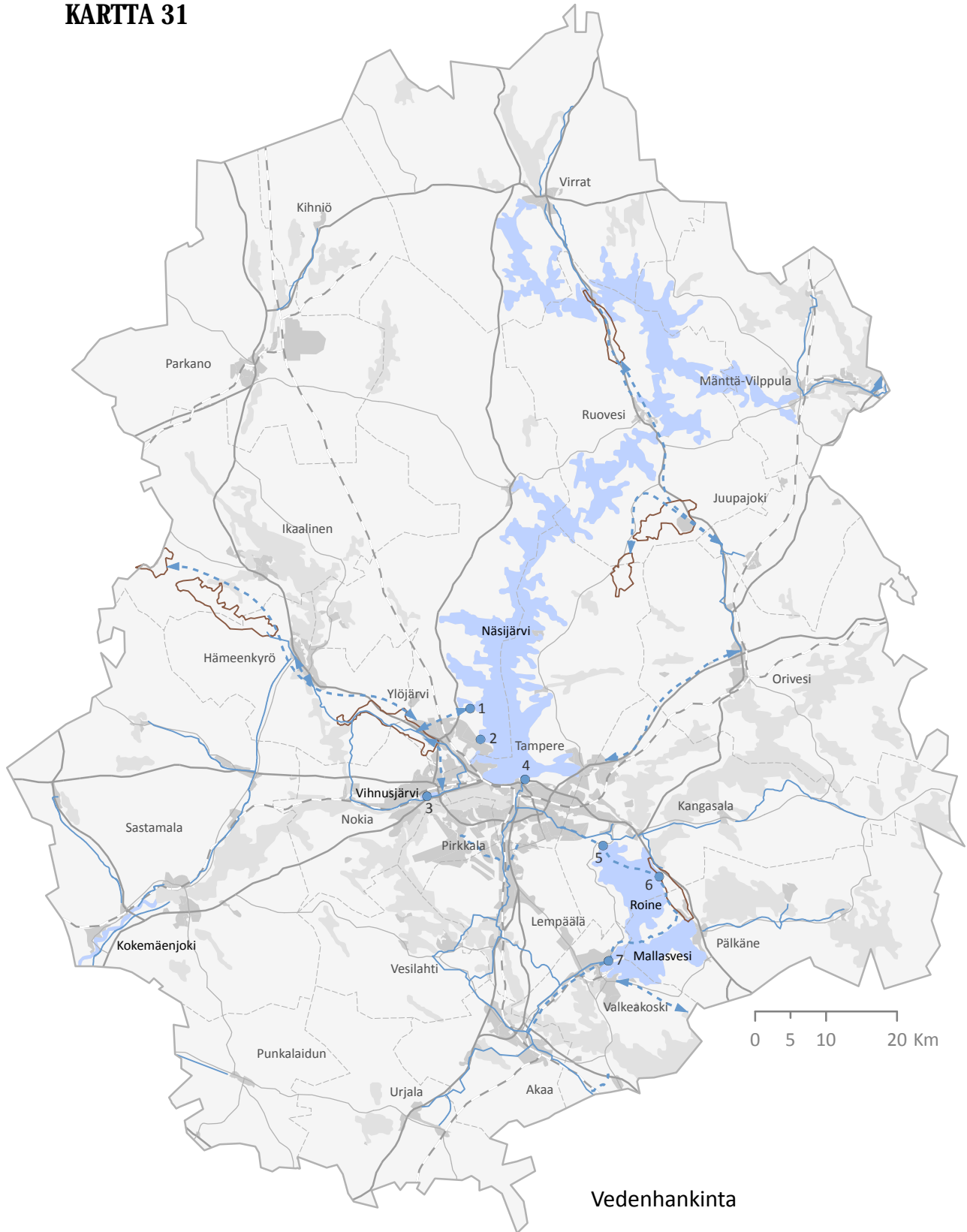
- Siirtoviemäri
- - - Siirtoviemäri, ohjeellinen linjaus
- ◄ - - - ► Siirtoviemäri, yhteystarve
- Jätevesien ja lietteiden käsittely (asukasvastineluku ≥ 20 000)

Pirkanmaan maakuntakaavassa 2040 on osoitettu taajamien väliset merkittävimmät viemäriyhteydet.

## Jätevedenpuhdistamot

| <b>Kunta</b>    | <b>Numero</b> | <b>Nimi</b>                                   |
|-----------------|---------------|---|
| Hämeenkyrö      | 2             | Kyröskosken paperitehtaan puhdistamo          |
| Mänttä-Vilppula | 1             | Mänttä-Vilppulan puhdistamo                   |
| Nokia           | 3             | Koukkujärven jätevedenpuhdistamo              |
| Nokia           | 4             | Kullaanvuoren puhdistamo                      |
| Nokia           | 5             | Nokian paperitehtaan puhdistamo               |
| Tampere         | 6             | Tampereen seudun keskuspuhdistamo, Sulkavuori |
| Valkeakoski     | 7             | Valkeakosken paperitehtaan puhdistamo         |
| Valkeakoski     | 8             | Keskusjätevedenpuhdistamo                     |

# KARTTA 31



## Vedenhankinta

- Yhdysvesijohto
- - - Yhdysvesijohto, ohjeellinen linjaus
- - -> Yhdysvesijohto, yhteistarve
- Pintavedenotto
- Vedenhankintavesistö
- Teknisen huollon kehittämisen kohdealue, pohjavesialue

Pirkanmaan maakuntakaavassa 2040 on osoitettu taajamien väliset merkittävimmät vesijohtoyhteydet.

Vedenhankintavesistöjä koskee yleismääräys.  
Vedenhankintavesistöjä ei esitetä Pirkanmaan maakuntakaavassa 2040.

## Vedenhankintavesistöt ja pintavedenottamot

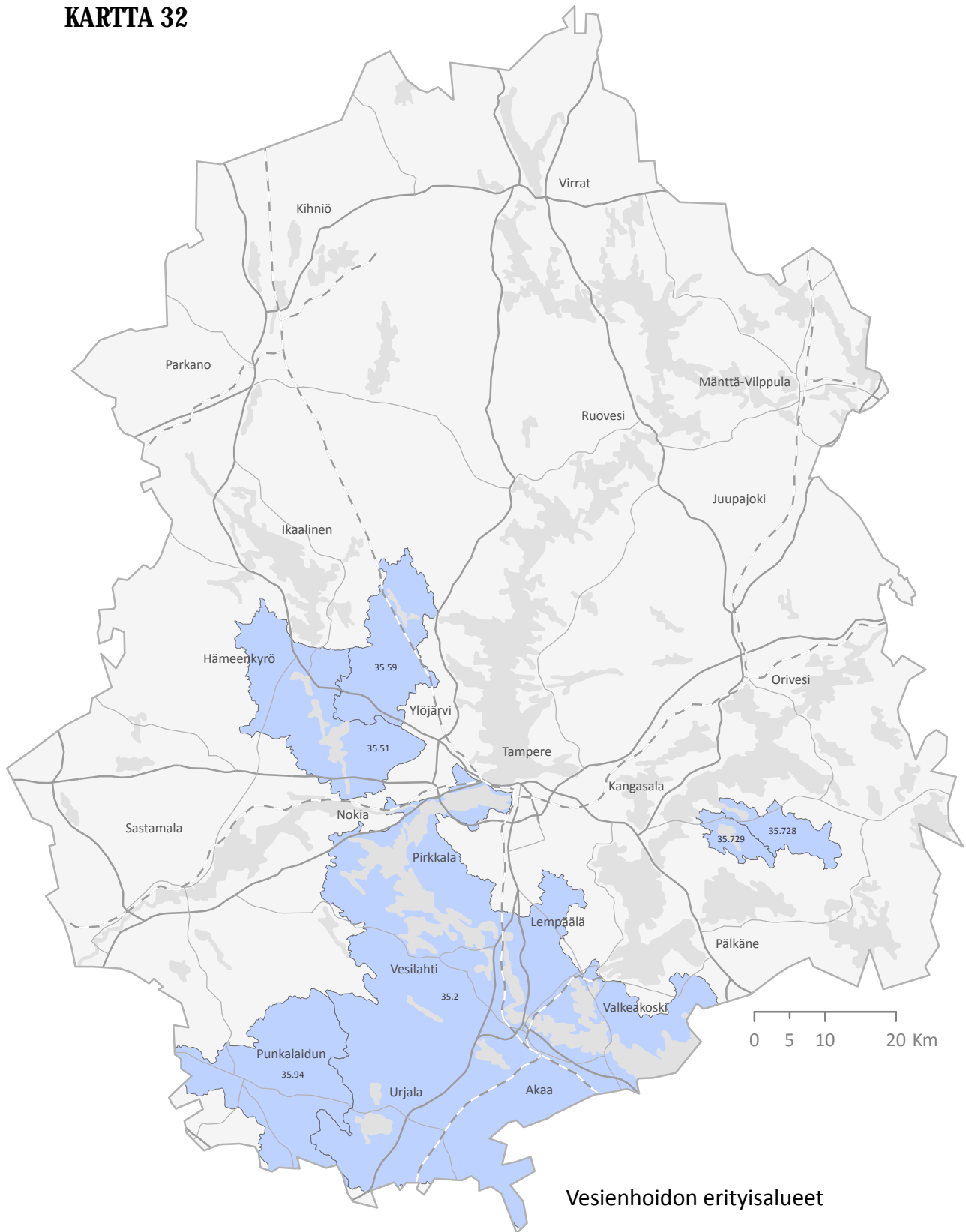
### Pintavedenottamot

| Kunta       | Numero | Nimi                                       |
|-------------|--------|--|
| Kangasala   | 5      | Ruskon pintavedenottamo                    |
| Kangasala   | 6      | Vehoniemi-Isokankaan raakavedenottamo      |
| Nokia       | 3      | Maatialan vedenottamo                      |
| Tampere     | 4      | Kaupinojan pintavedenottamo                |
| Valkeakoski | 7      | Tyrynlahden pintavedenottamo               |
| Ylöjärvi    | 1      | Julkujärvi-Pinsiönkankaan raakavedenottamo |
| Ylöjärvi    | 2      | Siivikkalan pintavedenottamo               |

### Vedenhankintavesistöt

Näsijärvi  
Vihnusjärvi  
Kokemäenjoki  
Roine  
Mallasvesi

# KARTTA 32



## Vesienhoidon erityisalueet

Vesienhoidon erityisalueet

Vesienhoidon erityisalueita koskee yleismääräys. Vesienhoidon erityisalueita ei esitetä Pirkanmaan maakuntakaavassa 2040.

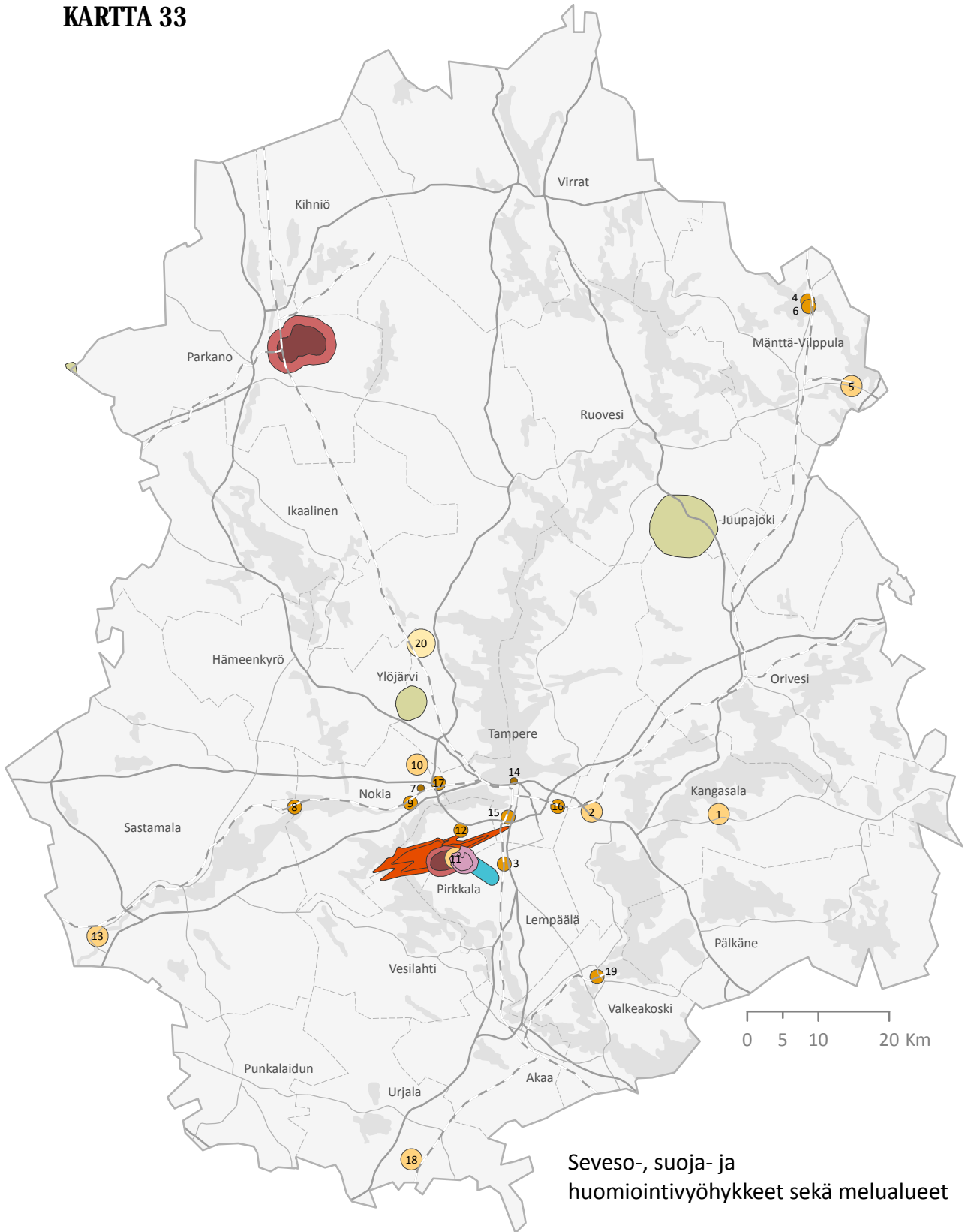
## Vesienhoidon erityisalueet

| <b>Numero</b> | <b>Nimi</b>                   |
|---------------|-------------------------------|
| 35.51         | Mahnalanselän alue            |
| 35.59         | Lavajärven valuma-alue        |
| 35.2*         | Vanajaveden - Pyhäjärven alue |
| 35.728        | Keljonjärven valuma-alue      |
| 35.729        | Myllyojan valuma-alue         |
| 35.94         | Punkalaitumenjoen valuma-alue |

\* = 35.2 osittain, pois lukien seuraavat valuma-alueet:  
35.212, 35.213, 35.214, 35.215, 35.216, 35.217, 35.241,  
35.242 ja 35.223 sekä Tampereen ja Pirkkalan  
puoleinen osa alueesta 35.21



# KARTTA 33



Seveso-, suoja- ja huomiointivyöhykkeet sekä melualueet

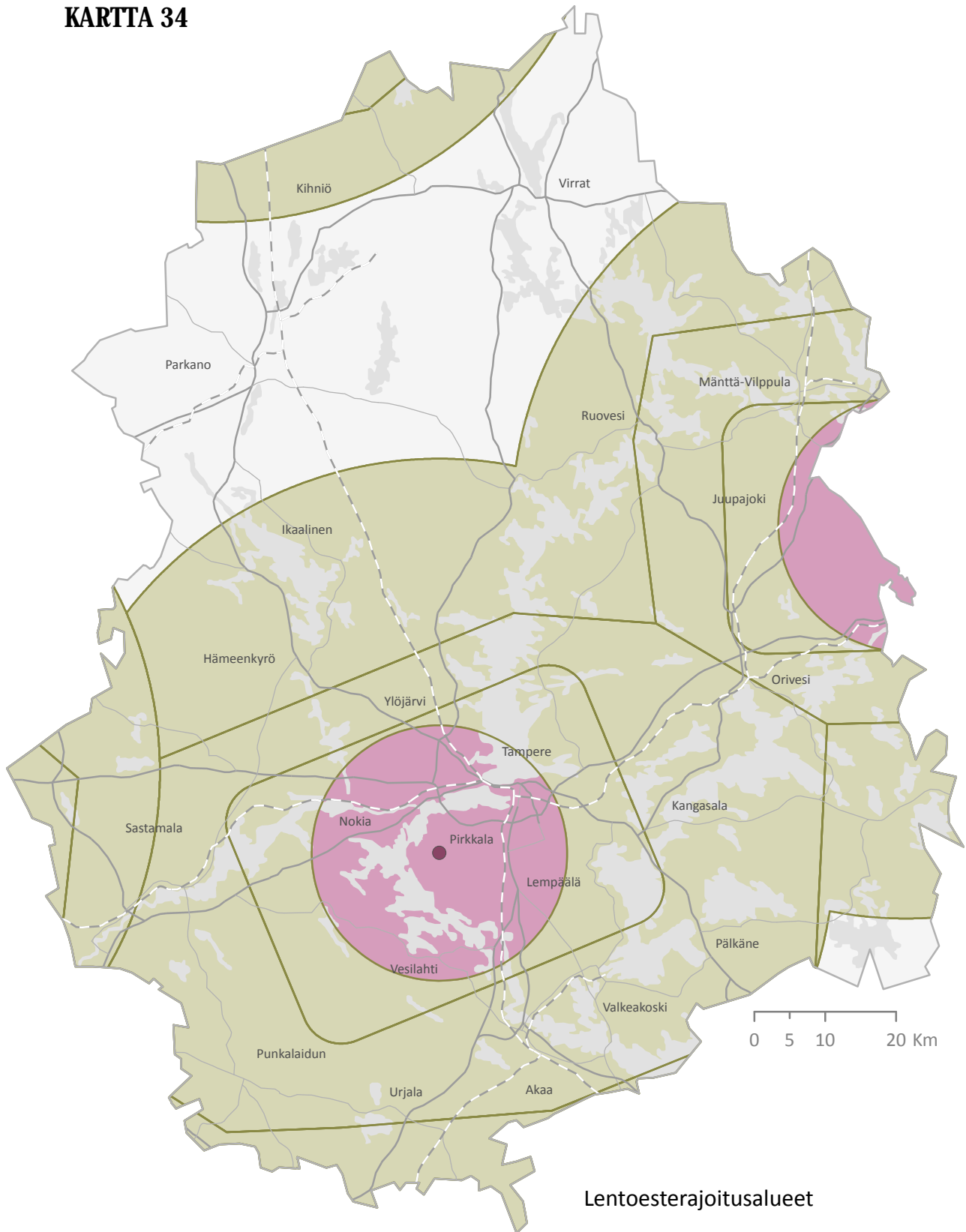
| Puolustusvoimien suojavyöhykkeet | Seveso-vyöhykkeet* | Puolustusvoimien melualueet              |
|----------------------------------|--------------------|--|
| Suojavyöhyke 1                   | 0,5 km             | Melualue 1 ja 2                          |
| Suojavyöhyke 2                   | 1 km               | Tampere-Pirkkalan lentoaseman melualueet |
| Suojavyöhyke 3                   | 1,5 km             | Lentomelualue 1 ja 2                     |
|                                  | 2 km               | Muut vyöhykkeet                          |
|                                  |                    | VAK-ratapihan huomiointivyöhyke          |

\*) Seveso-vyöhykkeitä ei esitetä Pirkkanmaan maakuntakaavassa 2040.

## Seveso-vyöhykkeet

| Kunta           | Numero | Osoite          | Vyöhykkeen leveys (km) |
|-----------------|--------|-----------------|------------------------|
| Kangasala       | 1      | Isoniementie    | 1,5                    |
| Kangasala       | 2      | Somerotie       | 1,5                    |
| Lempäälä        | 3      | Tampereentie    | 1                      |
| Mänttä-Vilppula | 4      | Tehtaantie      | 1                      |
| Mänttä-Vilppula | 6      | Kyllästämöntie  | 1                      |
| Mänttä-Vilppula | 5      | Tehtaankatu     | 1,5                    |
| Nokia           | 7      | Oljytie         | 0,5                    |
| Nokia           | 8      | Rantakaari      | 1                      |
| Nokia           | 9      | Pirkkalaistie   | 1                      |
| Nokia           | 10     | Koukkujärventie | 1,5                    |
| Pirkkala        | 12     | Vesalantie      | 1                      |
| Pirkkala        | 11     | Varuskunnantie  | 1,5                    |
| Sastamala       | 13     | Harmajantie     | 1,5                    |
| Tampere         | 14     | Rauhaniementie  | 0,5                    |
| Tampere         | 15     | Lempäälänkuja   | 1                      |
| Tampere         | 16     | Hyllilänkatu    | 1                      |
| Tampere         | 17     | Kolmihaarankatu | 1                      |
| Urjala          | 18     | Hanhisuontie    | 1,5                    |
| Valkeakoski     | 19     | Tehtaankatu     | 1                      |
| Ylöjärvi        | 20     | Tappikangas     | 2                      |

# KARTTA 34



## Lentoesterajoitusalueet

- Lentoasema
- Esterajoituspintojen alue
- Korkeusrajoitusalue

Voimassa 31.3.2016 alkaen.

Lentoesterajoitusalueita ei esitetä Pirkanmaan maakuntakaavassa 2040.



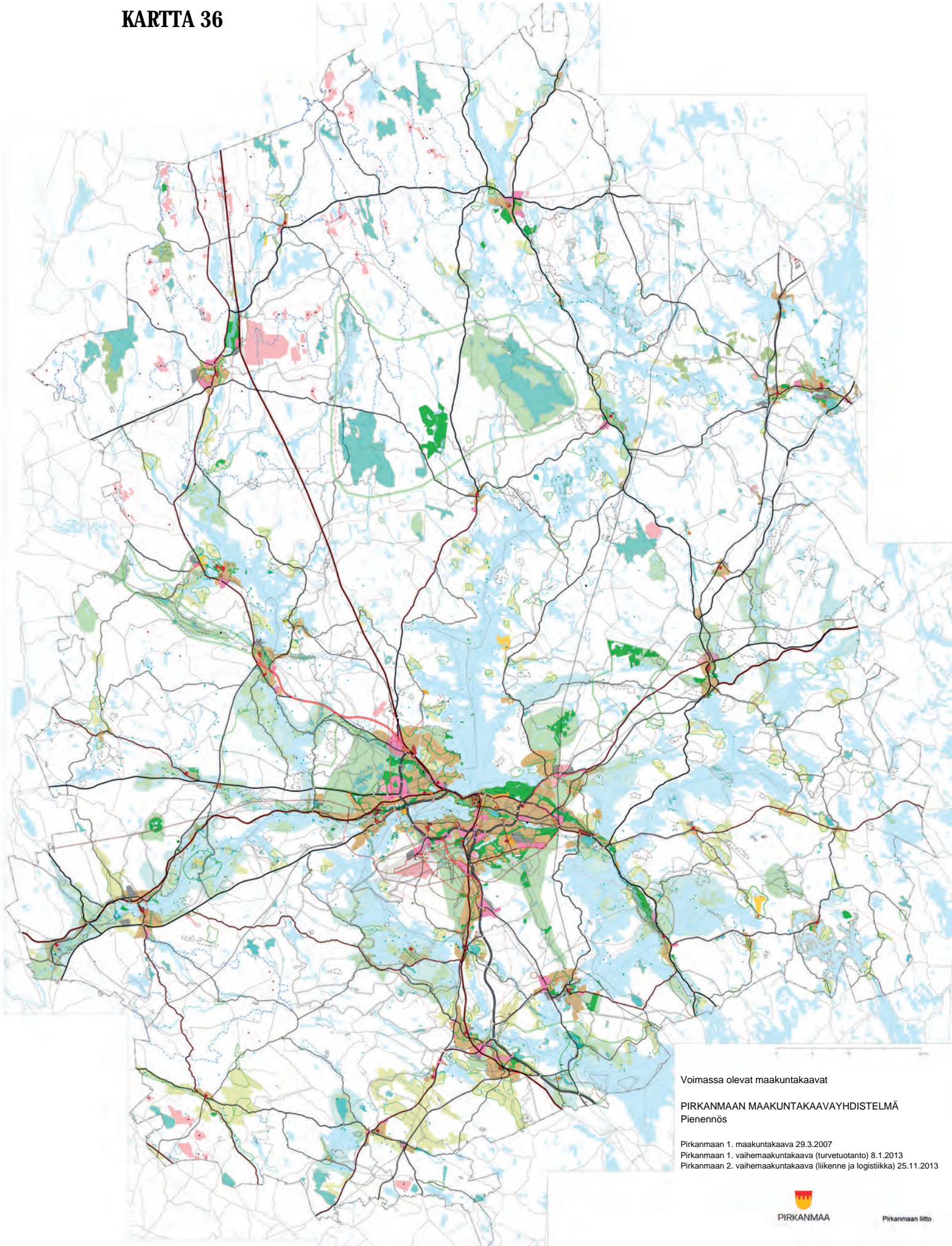
**Tulvariskialue**

Tulvariskialue, muu kuin merkittävä

Tulvariskialueita koskee yleismääräys.  
Tulvariskialueita ei esitetä  
Pirkanmaan maakuntakaavassa 2040.

Pirkanmaalla ei ole tulvariskien hallintalain mukaisia merkittäviä tulvariskialueita.

# KARTTA 36



Voimassa olevat maakuntakaavat

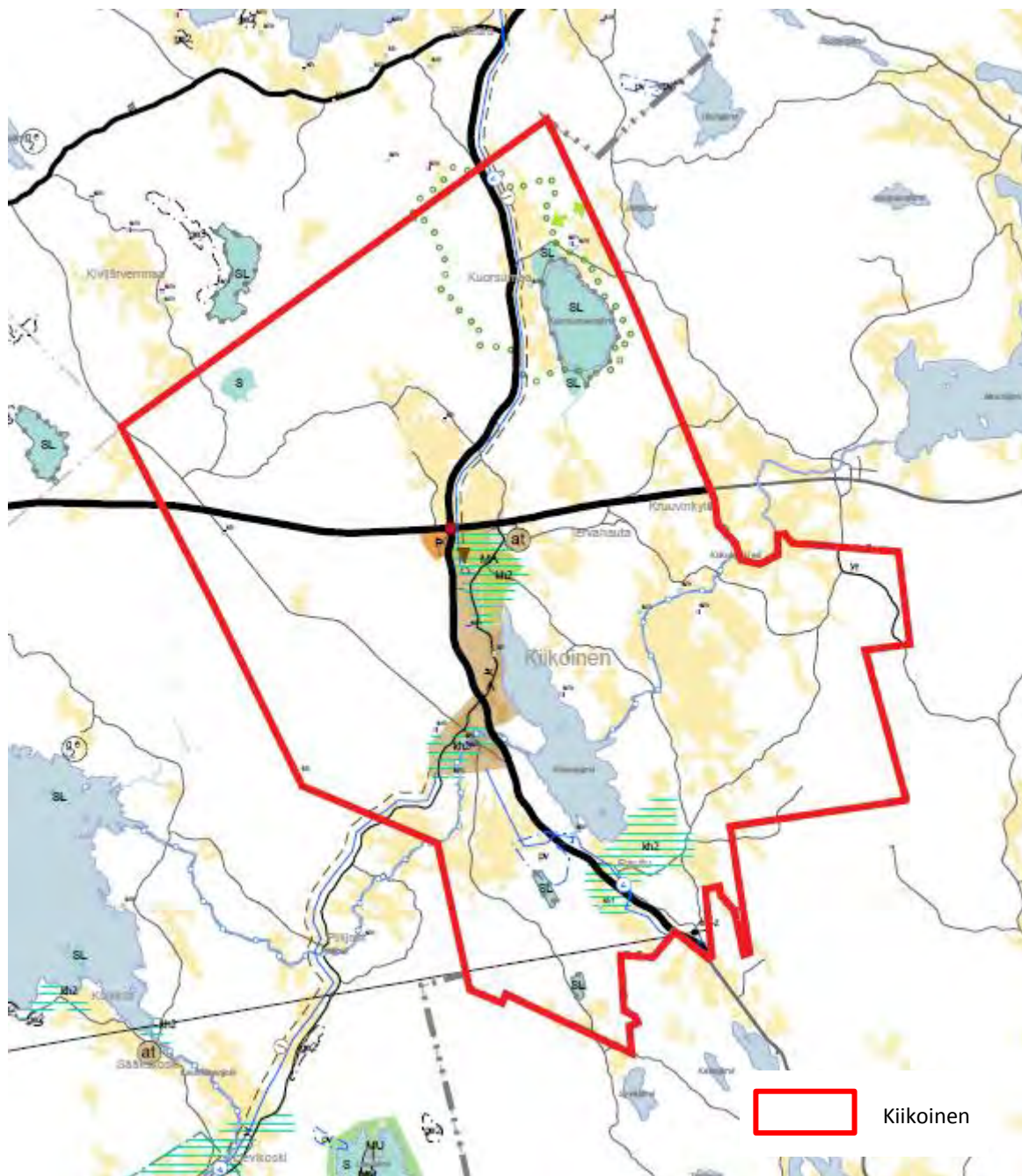
**PIRKANMAAN MAAKUNTAKAAVAYHDISTELMÄ**  
Pienennös

Pirkanmaan 1. maakuntakaava 29.3.2007  
Pirkanmaan 1. vaihemaakuntakaava (turvetuotanto) 8.1.2013  
Pirkanmaan 2. vaihemaakuntakaava (liikenne ja logistiikka) 25.11.2013



PIRKANMAA

Pirkanmaan liitto



Hyväksytty 17.12.2009, vahvistettu 30.11.2011. Ei mittakaavassa.  
Kiikoinen liittyi Pirkanmaahan vuonna 2013.

TEEMME MUUTOSTA YHDESSÄ

Pirkanmaan liitto 2017  
Kelloportinkatu 1 B (käyntiosoite),  
PL 1002, 33101 TAMPERE  
pirkanmaan.liitto@pirkanmaa.fi  
www.pirkanmaa.fi