

# Seenverliebt

*Urlaub in der  
Brandenburgischen Seenplatte*

Ruppiner Seenland

**Geschichten vom Bootsdeck  
Tourentipps für Naturgenießer  
Stadt- und Kulturentdeckungen**





# (REISE-)ZEIT ZUM KENNENLERNEN



Sieben kleine und große, historische, tierische und künstlerische Bewohner des Ruppiner Seenlands haben in unserem Magazin ihre Kontaktanzeigen aufgegeben. Sie erzählen von sich, schwärmen von ihrem Wohnort, ihrem Lieblingssee und den Menschen, denen sie begegnen. Also worauf warten Sie? Nehmen Sie Kontakt auf und lernen Sie sie kennen ...



## Liebe Leserin, lieber Leser,

*nur wer sich kennt, kann sich verlieben ...*

Hätte das Ruppiner Seenland ein Profil auf einem Online-Datingportal, würde dort vermutlich stehen: „Naturverbunden. Ruhe suchend. Genussvoll. Kulturbegeistert. Seenverliebt.“

Fühlen Sie sich angesprochen? Sie ticken ähnlich? Dann ist es ein Match! Also verpassen Sie nicht Ihre Chance: Lernen Sie das Ruppiner Seenland kennen – und lieben!

Der Anfang ist gemacht. Sie halten unser Urlaubsmagazin in den Händen. Blättern Sie durch spannende Geschichten, lernen Sie Menschen und besondere Orte kennen.

Und dann packen Sie Ihre Reisetasche! Denn im Ruppiner Seenland warten sie schon: die inspirierenden Begegnungen, Ihre ganz persönlichen Wohlfühloasen und Lieblingsplätze, Ihre unvergesslichen Urlaubsmomente.

Wer weiß, vielleicht wird ja eine dauerhafte Liebesbeziehung daraus ...?

Wir wünschen Ihnen viel Spaß beim Lesen – und freuen uns auf Ihren Besuch,

**Ihre Gastgeber im Ruppiner Seenland**



# Inhalt

## Auf dem Wasser

- 8 **Dschungelfahrt im Seenland**  
Zwei Familien, ein Hausboot und jede Menge Abenteuer auf dem Wasser
- 12 **Marmeladenglasmomente auf dem Wasser**  
Vom Glück des Hausbooturlaubs
- 14 **Kleine Revierkunde für Freizeit-Kapitäne**
- 54 **Campen mal anders**  
Außergewöhnliche Übernachtungsmöglichkeiten
- 56 **Paddeln entlang der Perlenschnur**  
Ein Kanu-Erlebnisbericht

## Aktiv: Radfahren und Wandern

- 16 **Radeln, reden, baden**  
Mutter und Tochter unterwegs auf dem Fernradweg Berlin-Kopenhagen
- 20 **Radlerglück in Hufeisenform**  
Havel-Radweg
- 22 **Und was sagt Emilie dazu...?**  
FONTANE.RAD-Route
- 24 **Hier punkten die Radfahrer**  
Kinderleichte Tourenplanung mit dem Knotenpunktsystem
- 26 **Garten-Radtouren**  
Zwischen Löwenberg und Gransee blüht das Radlerherz auf.
- 36 **Barrierefrei durch Rheinsberg**  
Ein Blick ins Tagebuch
- 38 **Wanderbares Flachland**  
Vom Naturpark-Erlebnis bis zur Marathondistanz

## 8 Dschungelfahrt im Seenland



## 38 Fontane WANDER-land



## 16 Radeln, Reden, Baden

Für eine bessere Lesbarkeit gendern wir in den Texten nicht. Wir möchten aber, dass sich jeder (w, m, d) angesprochen fühlt und Spaß bei den Entdeckungen im Ruppiner Seenland hat.





## Genuss

- 28 **Mit dem Ruppiner Tour'nbeutel rund um Lindow (Mark)**  
Eine kulinarische Fahrradtour
- 33 **Drei unglaubliche Geschichten über Wasser, Wein und Bier**

## (Stadt-) Kultur

- 34 **Kulturprogramm in Rheinsberg**  
Festivals, Konzerte, Opern und ein Schloss
- 42 **Geschichten von damals und heute**  
Unterwegs in Wustrau und Velten
- 45 **Erlebe Neuruppin!**  
In der Kulturstadt ist immer was los.
- 48 **Heidewitzka, Herr Kutscher**  
Mit Kremser und Kaffee durch die Kyritz-Ruppiner Heide



## Familien

- 51 **Orte mit Aussicht**  
Ich sehe was, was du nicht siehst...
- 52 **Spiel und Spaß für die ganze Familie**  
Oranienburg, Fürstenberg/Havel und Zehdenick

## Unsere Tipps

- 58 **Ins Netz gegangen**  
Online-Angebote
- 59 **Hier sind Sie gut beraten!**  
Tourist-Informationen im Ruppiner Seenland



28

Mit dem Ruppiner Tour'nbeutel unterwegs

54

Campen mal anders

## Anreise in den blauen Norden

### Mit den öffentlichen Verkehrsmitteln

Von Oranienburg oder Hennigsdorf (aus Berlin mit den S-Bahn-Linien S1 bzw. S25 erreichbar) aus können Sie mit verschiedenen Zügen wie z.B. dem RE5 Richtung Rostock/Stralsund und der RB12 nach Templin sowie dem RE6 über Neuruppin Richtung Wittenberge die Region erreichen. Der RE5 durchfährt die Region von Süd nach Nord z.B. ab Berlin Hauptbahnhof. Ab Löwenberg (Mark) fährt die Regionalbahn RB54 über Lindow (Mark) nach Rheinsberg.

### Mit dem Auto

Von **Norden** kommend über die B96 und die A24.

Von **Osten** kommend über die B167 und die B2.

Von **Süden** kommend über die A10, A111 sowie die A114.

Von **Westen** kommend über die B5 und die B103.

### Mit dem Boot

Über die nördliche Havel und ihre Seen oder über die Rheinsberger Gewässer sowie den Rhin. Und über den Oder-Havel-Kanal.







# Kleinburg-Vorpommern

# Feldberg

# Wesenberg

# Mirow Schloss

# Müritz

# Röbel

# Wittstock/Doose

# Rheinsberg

# Fehrbellin

# Wesenberg

Radfernweg Berlin-Kopenhagen Seite 16

Havel-Radweg Seite 20

Hausboot-Tour Seite 8

Augustablick S. 51

Fontane Wandern Land S. 38

Kultur S. 34

Kremsfahrt S. 48

Wanderland S. 53

Wanderland S. 54

Wanderland S. 55

Wanderland S. 56

Wanderland S. 57

Wanderland S. 58

Wanderland S. 59

Wanderland S. 60

Wanderland S. 61

Wanderland S. 62

Wanderland S. 63

Wanderland S. 64

Wanderland S. 65

Wanderland S. 66

Wanderland S. 67

Wanderland S. 68

Wanderland S. 69

Wanderland S. 70

Wanderland S. 71

Wanderland S. 72

Wanderland S. 73

Wanderland S. 74

Wanderland S. 75

Wanderland S. 76

Wanderland S. 77

Wanderland S. 78

Wanderland S. 79

Wanderland S. 80

Wanderland S. 81

Wanderland S. 82

Wanderland S. 83

Wanderland S. 84

Wanderland S. 85

Wanderland S. 86

Wanderland S. 87

Wanderland S. 88

Wanderland S. 89

Wanderland S. 90

Wanderland S. 91

Wanderland S. 92

Wanderland S. 93

Wanderland S. 94

Wanderland S. 95

Wanderland S. 96

Wanderland S. 97

Wanderland S. 98

Wanderland S. 99

Wanderland S. 100

Wanderland S. 101

Wanderland S. 102

Wanderland S. 103

Wanderland S. 104

Wanderland S. 105

Wanderland S. 106

Wanderland S. 107

Wanderland S. 108

Wanderland S. 109

Wanderland S. 110

Wanderland S. 111

Wanderland S. 112

Wanderland S. 113

Wanderland S. 114

Wanderland S. 115

Wanderland S. 116

Wanderland S. 117

Wanderland S. 118

Wanderland S. 119

Wanderland S. 120

Wanderland S. 121

Wanderland S. 122

Wanderland S. 123

Wanderland S. 124

Wanderland S. 125





Themen im Heft:  
**Auf dem Wasser**  
**(Stadt-)Kultur**  
**Radfahren/Wandern**  
**Familien**  
**Gemuss**

- Tourist-Info/Info-Punkt
- Historischer Stadtkern
- Naturlandschaft
- Reisegebietsgrenze
- Bundeslandgrenze
- Regionalverkehr mit Liniennummer und Endbahnhof

© terra press/mag. data © OpenStreetMap und Mapbox. www.openstreetmap.org. Daten lizenziert unter ODbL.





# DSCHUNGELFAHRT IM SEENLAND



Zwei Familien, ein Hausboot und jede Menge Abenteuer auf dem Wasser



„Hmmm, riech mal!“ „Ja, das kenn ich, warte, ich hab's gleich: Kaugummi! Das sind Kaugummi-Kräuter!“

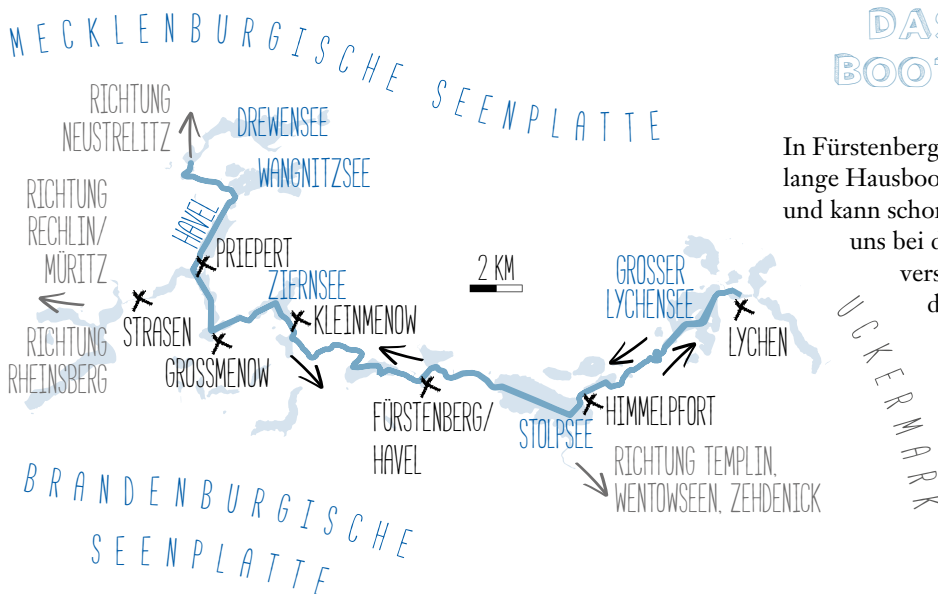
Ich grinse, im Prinzip hat Carla ja recht. Aber hier im Kräutergarten in Himmelpfort wachsen natürlich keine Kaugummibüsche, sondern Pfefferminze. Und jede Menge anderes Grünzeug zum Würzen, Kochen und zum Heilen kleinerer Wehwehchen. Den leicht verwilderten Kräutergarten kann man in Himmelpfort fast nicht verfehlen, jedenfalls nicht, wenn man mit dem Boot kommt, denn der Weg vom Anleger der Wassersportgemeinschaft Stolpsee ins

Städtchen führt direkt dran vorbei. Und hier haben wir angelegt, das Stromkabel unserer Kormoran eingesteckt und unser Liegegeld in der Kasse des Vertrauens deponiert.

Wir, das sind die Eltern Sylvia, Thomas, Simon und Susanne mit unseren Kindern Carla (9 Jahre alt), Flora (10) und Noah und Leonard (beide 13). Wir haben mit dem gemütlichen Hausboot schon einige Gewässer rund um unsere Heimatstadt Berlin erkundet, jetzt sind wir mal etwas weiter weg – im Ruppiner Seenland, also im nördlichen Brandenburg, da wo die Mecklenburgische Seenplatte zur Brandenburgischen wird.

## DAS MUSS DAS BOOT ABKÖNNEN

In Fürstenberg übernehmen wir das 12,80 Meter lange Hausboot. „Das ist solide aus Stahl gebaut und kann schon mal einen Knuff ab“, hatte man uns bei der Charterfirma Kuhnle-Tours versichert. Man wird sehen, dass wir die Nehmerqualitäten des Stahlverdrängers noch schätzen lernen. Doch dazu später. →





## Raumwunder Hausboot

Die Kinder teilen sich zu viert die Bugkabine, die hat zwar eigentlich nur drei Betten, die sind aber so großzügig dimensioniert, dass alle bequem unterkommen. Bleiben noch zwei Kabinen mit je zwei Betten für die Eltern. Jede der drei Schlafkabinen hat ein eigenes kleines Badezimmer, so dass es keine Wartezeiten für Dusche und Klo gibt.

Doch als erstes gilt es, unser Gepäck, den Proviant und unsere Spielsachen an Bord zu bringen. Wir sind nicht zum ersten Mal mit einer Kormoran unterwegs, aber der Stauraum beeindruckt mich immer wieder. Neben Gitarre, Bootsgrill, zwei SUPs nebst Paddeln, Beiboot (nebst eigenen Paddeln) haben wir auch Computer und Videokamera mit. Die Kinder wollen unterwegs einen Film drehen. →



## Touren-Tipp

**Start/Ziel:** Marina Fürstenberg/Havel

**Dauer:** 1 Woche

**Länge:** 65 Kilometer

**Verleih:** KUHNLE-TOURS

[www.kuhnle-tours.de](http://www.kuhnle-tours.de)

◀◀ Erlebnis für alle Sinne. Der Kräutergarten in Himmelport ist gleich neben der Anlegestelle.

◀◀ Das Hausboot als Insel. Mit einem Boot werden das Ruppiner Seenland und seine Nachbarn zum größten Freibad Brandenburgs.

◀ Vier Kinder in drei Betten? Dank der großzügigen Maße passt das!

▼ Der grüne Canyon: Der Weg nach Lychen führt uns auf der Woblitz durch die sanft rauschenden Wälder Brandenburgs.







## Hier kann man ein Hausboot mieten

Genießen Sie das sanfte Schaukeln der Wellen, den Sonnenuntergang über dem See, das selbstgekochte Essen an Deck und den Komfort Ihres schwimmenden Zuhauses auf Zeit.

KUHNLE-TOURS bietet passende Traumboote für den Urlaub mit Freunden, der Familie oder für Paare, die mit Hund und Rad unterwegs sind: Die Flotte umfasst über 150 Boote mit Bootstypen für 2 bis 12 Personen. Auf dem barrierefreien Febomobil genießen auch mobilitätseingeschränkte Urlauber die Freiheit des Hausbooturlaubs und können dank unterfahrbarem Steuerstand selbst den Kurs bestimmen.

Egal ob erfahrener Kapitän oder Hausbootneuling – einen Bootsführerschein brauchen Sie nach einer gründlichen Einweisung auf den meisten Wasserstraßen nicht! Nach Erhalt des Charterscheins wissen Sie alles Wichtige zum Boot, Revier und zu den Wasserregeln und können anschließend auf große Fahrt durch die Brandenburgische und Mecklenburgische Seenplatte gehen.

Alles einsteigen bitte!

### KUHNLE-TOURS GmbH

✉ Marinastraße 1, Hafendorf Müritz  
17248 Rechlin (Müritz)

☎ 039823 - 2660

info@kuhnle-tours.de

www.kuhnle-tours.de

**Charterstationen:** Hafendorf Müritz, Berlin-Zeuthen, Priepert/Kleinseenplatte, Fürstenberg/Havel, Mildenberg/Zehdenick, Malchin/Peene-Usedom, Niderviller/Elsass-Lothringen

Am ersten Tag schaffen wir es nur ein paar Kilometer weit. Durch die neu gebaute Schleuse Steinhavel fahren wir die Havel zu Berg und suchen uns ein lauschiges Ankerplätzchen im Ziernsee. Simon und Noah sind als erstes auf, machen das Beiboot klar und steuern einen nahe gelegenen Campingplatz an. Wie erhofft kommen sie mit frischen Brötchen wieder. Da sich graue Wolken nähern, werfen wir Erwachsenen nach dem Frühstück im Vorbeifahren noch einen sehnsüchtigen Blick auf die Fass-Sauna des Campingplatzes. Aber wir hatten den Kindern einen Besuch beim Fischer mit frischem Räucherfisch versprochen. Selber Schuld. →



Yoga-Übungen funktionieren auch auf dem Hausboot.



Barbecue am Ankerplatz: Den letzten Abend an Bord feiern alle zusammen mit dem Bootsgrill auf dem großen Achterdeck der Kormoran.



Abendruhe mit Festbeleuchtung – zum Schlafen reicht dann ein Ankerlicht.





Beim Ablegen vom Fischer dann ein Schreck: Irgendwas ist mit dem Steuer. Das Boot fährt immer nach links. Der Servicetechniker der Notfall-hotline der Charterfirma geht mögliche Fehler am Telefon mit uns durch. Schließlich bittet er uns, auch angesichts eines nahenden Gewitters, nur mit dem Bugstrahlruder zu steuern, schnell zum Hafen nach Priepert zu fahren und ihn dort zu treffen. Beim Anlegen in Priepert drückt uns eine frühe Gewitterböe dann unerwartet weit

## SIE HABEN 'NE SCHRAUBE LOCKER

nach links. „Krrrr“ – es hört sich nicht schön an, wenn Stahl auf Stahl schrammt. Unsere beiden Skipper, beide mit Bootsführerschein, sind ehrlich zerknirscht, der Drall war allein mit dem Bugstrahlruder nicht aufzuhalten. Ein meterlanger Kratzer zierte seitdem die Bordwand. Das Ruder ist schnell repariert, wir hatten nur eine Schraube locker. So genießen wir im sicheren Hafen das heftige Gewitter auf dem See.

### Dschungelfahrt in Brandenburg

Am nächsten Tag geht es gleich hinter Himmelpfort auf Dschungelfahrt: Die Woblitz mäandert zwischen dicht bewaldeten Hängen Richtung Lychen. Nirgendwo ein Mensch oder ein anderes Boot zu sehen. Herrlich! Auf den Lychener Gewässern feiern wir Floras Geburtstag, backen Kuchen an Bord und drehen mit SUPs, Beiboot und fliegender Kamera einen Film, in dem Meerjungfrauen das Hausboot erobern. Kann man eigentlich noch mehr erleben? Wir legen im Stadthafen an.

Thomas ist wie immer abenteuerlustig und hat in Lychen nicht nur einen traditionellen Handwerksbäcker entdeckt, sondern auch einen Paddelbootverleih. Mit gemieteten Kanus machen wir uns dran, die für Motorboote gesperrten Seen und Bäche Lychens zu erkunden. Was für ein Tag!

Unser letzter Törntag steht bevor: Wir müssen zurück nach Fürstenberg! Die beiden Schleusen machen wir mit links, während die Kinder im Salon schon mal das Videomaterial am Laptop sichten. Der letzte Abend vergeht mit Baden, einem festlichen vegetarischen Barbecue auf dem Bootsgrill und einer Runde Yoga auf dem Achterdeck, während die Männer abwaschen. Und ja, man kann auf einem schwankenden Deck auch auf einem Bein stehen. Man kann dabei sogar noch nach Mücken schlagen!

**Bildbericht von Sylvia Pollex und Thomas Rötting**



## Tachsön

**Stopp! Genug jetzt. Hören Sie auf zu rennen, lassen Sie sich Zeit, nehmen Sie die Schönheit der Landschaft wahr. Lauschen Sie den Vögeln, riechen Sie den Wald, fühlen Sie die unberührte Natur – hier in der Brandenburgischen Seenplatte zwischen Gransee, dem Stechlinsee, Fürstenberg/Havel, Himmelpfort und Zehdenick.**

Tauchen Sie ein in den Stechlin; tiefblau, still, geheimnisvoll. Schon Theodor Fontane setzte dem Klarwassersee ein literarisches Denkmal. Und auch alle anderen kleinen Meere laden ein, sich ihren Reizen hinzugeben – mal heiter sonnenglitzernd, mal mystisch nebelgrau, mal aufbrausend düster. Rund um Fürstenberg/Havel, der auf drei Inseln gelegenen Wasserstadt, entfalten sie ihren Zauber. Ebenso zieht Sie die Havel in ihren Bann, wie sie sich durch ein Wasserland schlängelt, das in Europa seinesgleichen sucht. Wie Perlen auf der Schnur liegen wenige Kilometer entfernt die mehr als 60 Tönstiche in der Landschaft, entstanden durch die Ziegeleien vor etwa 100 Jahren rund um die Havelstadt Zehdenick.

Bettenburgen suchen Sie hier vergebens, Wald, Wiesen und Wasser sind die Hauptdarsteller. Nirgends sonst können Sie so schön campen, am Abend gemeinsam am Lagerfeuer sitzen, über das Leben sinnend, und nachts wiegen Sie die Geräusche der Tiere in den Schlaf.

So einfach ist die Gebrauchsanweisung für die Brandenburgische Seenplatte: Alltag abschalten, Zeit vergessen, glücklich sein.

Dem Alltag entfliehen? Die anerkannten Erholungsorte Himmelpfort, Neuglobsow/Dagow bieten pure Entspannung.

**Für Ihr Urlaubsgefühl daheim:**

[www.fuerstenberger-seenland.de](http://www.fuerstenberger-seenland.de), [www.himmelpfort.de](http://www.himmelpfort.de), [www.stechlin.de](http://www.stechlin.de) und [www.zehdenick-tourismus.de](http://www.zehdenick-tourismus.de)





# Marmeladenglasmomente auf dem Wasser

## Vom Glück des Hausbooturlaubs

**Irgendwas passiert mit einem, sobald man einen Fuß auf ein Hausboot setzt. Im Kopf scheint sich ein Schalter umzulegen und plötzlich spielt das, was an Land so wichtig schien, keine Rolle mehr.**

Wir sind nur gute 100 Kilometer von Berlin entfernt und doch fühlt es sich viel weiter weg an. Das Ruppiner Seenland im Norden Brandenburgs erstreckt sich über 2.000 Kilometer Wasserwege und mehr als 300 Seen und obwohl das Ufer immer irgendwo in Sichtweite ist,

sind wir in unserem eigenen Kosmos. Unsere Crew, unser Hausboot und das, was wir an Bord mit dabei haben: Das ist unser Mikrokosmos, der sich schon nach kurzer Zeit so anfühlt, als hätten wir nie etwas anderes gemacht, als Wasserkarten zu lesen, Knoten zu knüpfen oder rückwärts einzuparken. In Wahrheit sind fast alle von uns keine erfahrenen Seebären, das macht aber nichts: Nach einer theoretischen und praktischen Einweisung sowie einer Probefahrt dürfen wir unser führerscheinfreies Boot selbst steuern.

### Zwischen Entschleunigung...

Das Schöne am Hausbooturlaub ist die Ungebundenheit: Man gestaltet seinen Tag, wie man gerade möchte. Klar, es gibt äußere →





Faktoren, die bestimmte Dinge vorgeben – der Verlauf des Gewässers, das Wetter, der Frisch- und Brauchwasservorrat an Bord – abgesehen davon sind wir frei. Frei zu entscheiden, worauf wir gerade Lust haben. Es ist heiß und das Wasser gerade verlockend? Anker setzen und eine Runde schwimmen gehen. Appetit? Einfach die nächste Marina ansteuern – wir sind nie zu weit von einem leckeren Fischbrötchen entfernt.



Sandra Wickert  
beim Schleusen

Hausbootferien bedeuten automatisch Entschleunigung, denn wir können nur so schnell fahren, wie es das Boot erlaubt. Das regelmäßige Tuckern des Motors, das sanfte Schaukeln, die routinierten Abläufe, die sich schon nach kurzer Zeit einstellen: Das alles trägt dazu bei, dass wir runterkommen von der Hektik des Alltags und einfach nur „sind“.

### ... & Action

Wer nun befürchtet, dass es langweilig wird: weit gefehlt. Wer Action will, wird diese finden. Aufregend ist zum Beispiel das Manövrieren durch die Bootsbrücken, die manchmal ganz schön eng sind. Mit ruhiger Hand gelingt alles, aber kurzzeitig steigt der Adrenalinspiegel an. Spannend wird es auch an den Schleusen. Es gibt verschiedene Arten von Schleusen entlang der Strecke auf der Müritz-Havel-Wasserstraße, manche mit Schleusenwärter, andere zur Selbstbedienung per Hebel.

**„It’s all magnificent – es ist alles großartig“ singen wir am letzten Abend.**

Je nach Schleuse und Uhrzeit kann es sein, dass man eine ganze Weile warten muss. Währenddessen gibt es viele Gelegenheiten, Kontakte außerhalb seiner eigenen Schiffsbesatzung zu knüpfen: Ein Schnack mit dem gut gelaunten Schleusenwärter, der viel Verständnis für uns Freizeitkapitäne aufbringt. Eine Fragerunde mit den Bootsnachbarn: „Wo kommt ihr her? Seid ihr gestern gut durch den Regen gekommen?“


### Ab ins Marmeladenglas!

Wenn ein Moment so schön ist, dass man ihn für immer festhalten möchte, dann ist das ein Marmeladenglasmoment. Beim Hausbooturlaub kann man viele dieser kostbaren Augenblicke erleben, von denen man noch lange zehrt: Mit dem SUP in den Sonnenuntergang paddeln, der Morgennebel, der sich in strahlenden Sonnenschein verwandelt, der Sprung ins kühle Nass, die Gespräche bis tief in die Nacht. „It’s all magnificent – es ist alles großartig –“ singen wir am letzten Abend mit Gitarrenbegleitung an Bord. Und die Sterne leuchten mit uns um die Wette.

**Sandra Wickert**  
tracksandthecity.de







# KLEINE REVIERKUNDE FÜR FREIZEIT-KAPITÄNE

## Schiff ahoi! Auf Du & Du mit dem größten zusammenhängenden Wasserrevier Deutschlands

Wussten Sie schon, ...

... dass Sie auch ohne Bootsführerschein Urlaub auf einem Hausboot machen können?

Schon seit dem Jahr 2000 ist dies auf vielen Gewässern Brandenburgs unbürokratisch möglich. Das extra für diesen Zweck eingeführte Papier nennt sich „Charterbescheinigung“. Diese wird vom Bootsvercharterer nach einer bestandenen, mindestens dreistündigen Einweisung in Theorie und Praxis ausgestellt. Sie gilt für den unmittelbar bevorstehenden Urlaub im jeweiligen Revier.

... wer auf dem Wasser Vorfahrt hat?

Die Linien- und Berufsschifffahrt fährt immer zuerst, und auch sonst gilt: Große Boote haben Vorfahrt vor kleineren. Privat genutzte, motorbetriebene Boote gewähren jedoch den wind- und muskelbetriebenen Sportbooten Vorfahrt, und Segler und Surfer haben wiederum Vorfahrt vor Ruderbooten, Kanus und SUPs.

... dass hier in der Brandenburgischen Seenplatte die einzige Wasserstadt Deutschlands liegt?

Fürstenberg/Havel darf diese Bezeichnung führen, weil mehr als die Hälfte der Stadtfläche aus Wasser besteht.

---

### Marina Alter Hafen Yachtcharter

Hier beginnt Ihr Bootsurlaub! In der idyllischen Marina direkt im schönsten Seenland.

Urlaub in Deutschland – einfach herrlich!

✉ Ziegelei 5, 16792 Mildenberg

☎ 03307 - 4200079

welcome@marina-alter-hafen.de

**Jetzt online buchen:**

www.marina-alter-hafen.de



... dass sowohl der längste als auch der tiefste See Brandenburgs hier zu finden sind?

Der schiffbare Ruppiner See ist mit 14 Kilometern Ausdehnung vom Nord- bis zum Südufer der längste See in Brandenburg, der streng geschützte Stechlinsee mit knapp 70 Metern bis zum Gewässergrund der tiefste.

... bei welcher Schleuse Sie den größten Höhenunterschied überwinden?

An der Schleuse Lehnitz (die sich allerdings außerhalb des Charterscheinreviers befindet) werden mehr als 5 Meter Höhenunterschied ausgeglichen.

... wo Sie die Schleusenzeiten von Bundeswasserstraßen erfahren können?

Bei ELWIS, dem Elektronischen Wasserstraßen-Informationsservice, finden Sie alle wichtigen Informationen für Ihren Bootsurlaub: [www.elwis.de](http://www.elwis.de)

... dass sich im Ruppiner Seenland gleich drei bewegliche Brücken befinden?

Das sind Meisterwerke der Technik, die Sie sowohl vom Wasser aus als auch zu Lande in Aktion bewundern können: die Klappbrücke in Liebenwalde, die über den Finowkanal führt, die Zugbrücke in Altfriesack, die den zum Kanal ausgebauten Rhin überspannt, und die Dammhastbrücke über die Havel in Zehdenick – eine Doppelzugklappbrücke.

... dass es in den Sommermonaten einen schwimmenden Lieferservice gibt?

Der „Wasserkiosk“ verkehrt auf der Rheinsberger Seenkette bis zur Diemitzer und zur Strasener Schleuse und ist unter Tel. 0170 - 5002629 erreichbar.





Klappbrücke in Liebenwalde



Ahohohohoi! Ihr, die da über die sanften Wellen des Haussees an mir vorbeigleitet: Verweilt einen Moment. Ich lade euch in meine Wohnstube in Himmelpfort ein! Und bleibt über Nacht in diesem schönen Ort: Ich sag euch, nichts verückt mehr als das morgendlich-erfrischende Blau des Sees, versteckt hinter der geheimnisvollen Kloster-ruine... Ja, hier bin ich seenverliebt! Ach, könnt ich doch nur das ganze Jahr über hier wohnen! Aber sagt an, welche Wünsche habt IHR?

**Weihnachtsmann**, steinalter, aber rüstiger Single, wohnhaft in Himmelpfort (nur in der Vorweihnachtszeit), sucht Brief-freunde jeden Alters, die ihm ihren Wunschzettel in den Postkasten werfen.

## Lanke Charter in Fürstenberg und Rheinsberg – Leinen los und ab aufs Wasser!



komplett ausgestattet. Ob Sie Ihren Urlaub auf dem Wasser als Familie, mit Freunden oder zu zweit planen – hier finden Sie sicher das geeignete Boot. Bringen Sie auch gerne Ihre Vierbeiner mit. Egal ob mit oder ohne Bootsführerschein, bei Lanke Charter ist jeder Skipper willkommen.

Als Sportboottourist erhalten Sie zuerst eine fachkundige und ausführliche Einweisung mit einem theoretischen und einem praktischen Teil. Zum Abschluss bekommen Sie die Charterbescheinigung und dann kann es auch schon losgehen.

### Lanke Charter GmbH & Co. KG

Geschäftsführer:  
 Alexander Schwabe  
 ✉ Kaistraße 3  
 16831 Rheinsberg  
 ☎ 033931 - 80329  
[www.lanke-charter.de](http://www.lanke-charter.de)



Inmitten der bekanntesten und größten Wasserlandschaften Deutschlands befinden sich die drei Stützpunkte des Lanke Charter Bootsverleihs. Die aus insgesamt 26 Motoryachten und Hausbooten bestehende Flotte finden Sie im Hafendorf Rheinsberg, im Altstadthafen Berlin-Spandau und im Fürstenberger Yachtclub am Tor zur Mecklenburgischen Seenplatte.

Die Motoryachten und Hausboote bieten Platz für 2 bis 8 Personen und sind für das Leben und Wasserwandern

© Jens Schlüter/Deutsche Post (Weihnachtsmann)





# Radeln, reden, baden

Mutter und Tochter unterwegs auf dem  
Fernradweg Berlin-Kopenhagen





Plitsch, platsch – schon krault sie in langen Zügen durch den See. Meine Tochter Franzl ist die Einzige in der Familie, die aus dem Stand ins Wasser hechten kann. Wie hier am Döbertstich. Das ist eine Grube, in der früher Tonerde abgebaut wurde und die sich inzwischen mit Wasser gefüllt hat. Hier bei Zehdenick an der Havel gibt es jede Menge davon. Wie eine natürliche Poollandschaft glitzern die Tonstiche in der Sonne. Schilf wiegt sich am Ufer, azurblaue Libellen zittern übers Wasser, ein Kuckuck ruft. Wir haben unsere E-Bikes an eine Bank gelehnt. Franzl schwimmt, ich krame in den Satteltaschen nach den Badesachen. Nicht schlecht, so eine Erfrischungsmöglichkeit direkt am Wegesrand. Ob da noch mehr kommen? Wir können unbesorgt sein. Noch wissen wir es nicht, aber: Am Ende unserer Tour werden wir gefühlt fast so viel geschwommen sein wie geradelt.

Vor dem Brandenburger Tor in Berlin

### Urbaner Start am Brandenburger Tor

Franzi und ich haben uns den 680 Kilometer langen Radfernweg Berlin-Kopenhagen vorgenommen, wollen in sieben Tagen durch Brandenburg und Mecklenburg-Vorpommern erstmal bis nach Warnemünde radeln, wo die Fähre nach Dänemark ablegt. Jedes Jahr machen wir zu zweit so eine Radtour. Meine Tochter ist 24 Jahre alt und lebt längst ihr eigenes Leben, weit weg von zu Hause. Aber diese gemeinsamen Unternehmungen mit dem Fahrrad lassen wir uns nicht nehmen. Es lässt sich so vieles besprechen, während man nebeneinander in die Pedale tritt, sich die frische Luft um die Nase wehen lässt. Erst recht, wenn es wie in Brandenburg und Mecklenburg-Vorpommern entspannt und ohne große Steigungen dahingeht.



Wir starten früh morgens am Brandenburger Tor. Mitten in Berlin. Ein Start, der seine Reize hat. Als wir dort am frühen Morgen unsere Satteltaschen an den Gepäckträger klemmen, sind wir zwar die einzigen Fernradlerinnen weit und breit, aber keineswegs die einzigen Radfahrerinnen. Im Gegenteil! Von allen Seiten sausen behelmte Anzugträger, Hauptstädterinnen in Birkenstocks, junge Väter mit Cargobikes durch die Portale des Brandenburger Tors. Ein aufregender, urbaner Auftakt für unsere ländliche Tour. →



### Fernradweg Berlin-Kopenhagen

Zwei pulsierende europäische Metropolen, 680 grün-blaue Fahrrad-Kilometer und eine kurze Seereise – der internationale Radweg Berlin-Kopenhagen verbindet die deutsche und die dänische Hauptstadt. Er verspricht reichlich ursprüngliche Natur und viele Gelegenheiten zum Baden und Genießen, zum Staunen und Entdecken.

Etwa 400 Fahrradkilometer sind es vom Brandenburger Tor durch Brandenburg und durch Mecklenburg-Vorpommern bis zum Rostocker Hafen. Im Ruppiner Seenland ist das Wegstreckenzeichen in die Knotenpunktwegweisung eingebunden. Die Rad- und Wirtschaftswege mit geringem Anliegerverkehr sind ausgebaut, asphaltiert und gut beschildert.

[www.bike-berlin-copenhagen.com](http://www.bike-berlin-copenhagen.com)

Der Radweg Berlin-Kopenhagen gilt als „grün-blau“, weil er durch Natur und immer wieder am Wasser entlangführt.



Doch dann wird es auf dem Weg gen Norden schnell ruhiger. In Oranienburg legen wir eine erste Rast ein, direkt vor dem mächtigen, weiß leuchtenden Barockschloss. Davor wacht die

bronzene Statue der Kurfürstin Louise Henriette von Oranien.

Sie, die Gemahlin des Großen Kurfürsten Friedrich Wilhelm, war es, die das Schloss im 17. Jahrhundert errichten ließ. Sie war es auch – lese ich Franzl aus unserem Roadbook vor – die „erstmalig in Brandenburg Kartoffeln anbauen ließ“.

Und somit für so volkstümliche Brandenburger Kulinarik-Klassiker wie Pellkartoffeln mit Quark und Leinöl verantwortlich war.

### Picknick im Ziegeleipark

Gerne hätten wir uns näher mit der Kurfürstin beschäftigt und einen Rundgang durch das Schloss mit seinen prachtvollen Exponaten in Silberkammer und Porzellanzimmer gemacht.

Nicht schlecht, so eine Erfrischungsmöglichkeit direkt am Wegesrand. Ob da noch mehr kommen?

Aber es ist heiß, und so überwiegt dann doch die Lust, zu baden.

Der Radweg Berlin-Kopenhagen gilt als „grün-blau“, weil er durch Natur und immer wieder am Wasser entlangführt. An der

Havel entlang fahren wir immer tiefer hinein nach Brandenburg mit seinen stillen Alleinen, mit Dörfern, in denen sich uralte Backsteinkirchen ducken, und mit sattgelben Rapsfeldern. Bis wir die Tonschiefer erreichen. Im Ziegeleipark Mildenberg picknicken wir gemütlich am Havelufer im Schatten einer Trauerweide. Dann erkunden wir das ausgedehnte grüne Areal, einst das größte Ziegeleirevier Europas. Eine ganze Reihe von Ziegeleien produzierte in den großen Ringöfen, die noch heute wie in der Wiese sitzen und mich an vorzeitliche Grabanlagen erinnern, die Ziegel, die über die Havel nach Berlin verschifft wurden. Große Teile der Hauptstadt entstanden im 20. Jahrhundert aus dem Mildenberger Ton.

Heute ist das Revier ein Industriemuseum mit Erlebnispark, wo wir noch lange zwischen den Ringöfen, den Krananlagen, den ehemaligen Werkstätten und dem Museumshafen herumradeln und die besondere Atmosphäre des Areals genießen. Danach machen wir wieder ein bisschen Strecke – es geht weiter nach Himmelpfort. In dem Örtchen mit dem →



Am Schloss Oranienburg

Rast in Zehdenick



Im Ziegeleipark Mildenberg



bezaubernden Namen gibt es nicht nur eine richtige Chocolaterie, wo wir uns neue Energie in Form köstlicher Pralinen holen. Sondern auch ein Weihnachtspostamt, in dem der Weihnachtsmann jedes Jahr die Briefe von tausenden von Kindern erhält. Postlagernd, versteht sich. „Davon hast du mir nie was erzählt, als ich klein war“, beschwert sich Franzi. „Du kommst aus Bayern“, rechtfertige ich mich. „Du hattest das Christkind.“



Unterwegs in Himmelpfort

### Insensee, Pfaffenteich und Nebelfluss

An den nächsten Tagen gibt es auch in Mecklenburg-Vorpommern viel zu baden. Im Jabelschen See zum Beispiel, und später in der Abenddämmerung noch mal am Krakower See. Zwischen unseren Sprüngen ins Wasser gleiten wir durch eine Welt, in der sich harzduftende Nadelwälder mit wogenden Feldern abwechseln. Hoch wölbt sich der Himmel über uns. „Ich liebe das viele Wasser hier“, freut sich Franzi in Güstrow, wo wir an einem „Insensee“, einem „Pfaffenteich“ und einem Fluss namens Nebel entlang bis zu unserem heutigen Kulturziel radeln: der Gertrudenkappelle. In der gotischen Kapelle sind einige der schönsten Plastiken von Ernst Barlach ausgestellt. 30 Jahre hat der Expressionist in Güstrow gelebt, wo er sich von der hiesigen Backsteingotik angeblich ebenso inspirieren ließ wie von der mecklenburgischen Landbevölkerung.

### Über Rostock bis an die Ostsee

Auch uns gefallen die Menschen. „Die machen tolle Sachen“, stellt Franzi in der „Manufaktur Löwenzahn“ in der Nossentiner Heide fest. Ein paar Kilometer weiter bestaunen wir das „Gutshaus Linstow“, in das wir uns am liebsten gleich einbuchen möchten.



Chocolaterie Himmelpfort

Doch wir wollen ja ans Meer. Nach Rostock, wo die Hafenkranen schon von der Ostsee erzählen, und weiter nach Warnemünde. Dort lassen wir uns auf der Westmole den Wind um die Nase wehen und blicken der Fähre nach, die eben in Richtung Dänemark davon-dampft. Nächstes Jahr sind auch wir an Bord. Und radeln dann weiter bis nach Kopenhagen.

Aber jetzt gehen wir erst mal baden.

**Annette Rübésamen**



## Übernachten auf dem Storchenhof

Chillen mit Stil: Idyllisch inmitten des Naturparks „Uckermärkische Seen“ liegt der Storchenhof Blumenow. Das historische Ambiente des ehemaligen Guts mit großzügigem Gutspark ist wie geschaffen für erholsame Ferien- und Wochenendaufenthalte. Vom kuscheligen Doppelzimmer mit 16 Quadratmetern bis zur zehnmal so großen Ferienwohnung: Alle Räumlichkeiten sind im modernen Landhausstil eingerichtet und strahlen Gemütlichkeit aus. Und das Beste: Auch vierbeinige Familienmitglieder sind herzlich willkommen!

Umgeben von dörflicher Idylle, unberührter Natur und sanft rauschenden Wäldern kann der Stress des Alltags in Windeseile verschwinden. Direkt am Radweg Berlin-Kopenhagen und am Havel-Radweg gelegen, finden sportliche Aktive unzählige Möglichkeiten für Radtouren und Spaziergänge.

Den passenden Rahmen für Seminare und Familienfeiern bilden das geräumige Chalet für 30 Personen sowie ein großer Saal für bis zu 80 Gäste. Auch standesamtliche Trauungen sind auf dem Storchenhof möglich!

### Storchenhof Blumenow

☑ Bredereicher Straße 17

16798 Fürstenberg/Havel

☎ 033087 - 537423

[kontakt@storchenhof-blumenow.de](mailto:kontakt@storchenhof-blumenow.de)

[www.storchenhof-blumenow.de](http://www.storchenhof-blumenow.de)





## Touren-Tipp

**Start:** Havelquelle

**Ziel:** Gnevsdorf

**Dauer:** 6 Tages-  
etappen oder  
nach individueller  
Vorliebe

**Länge:** knapp  
400 Kilometer

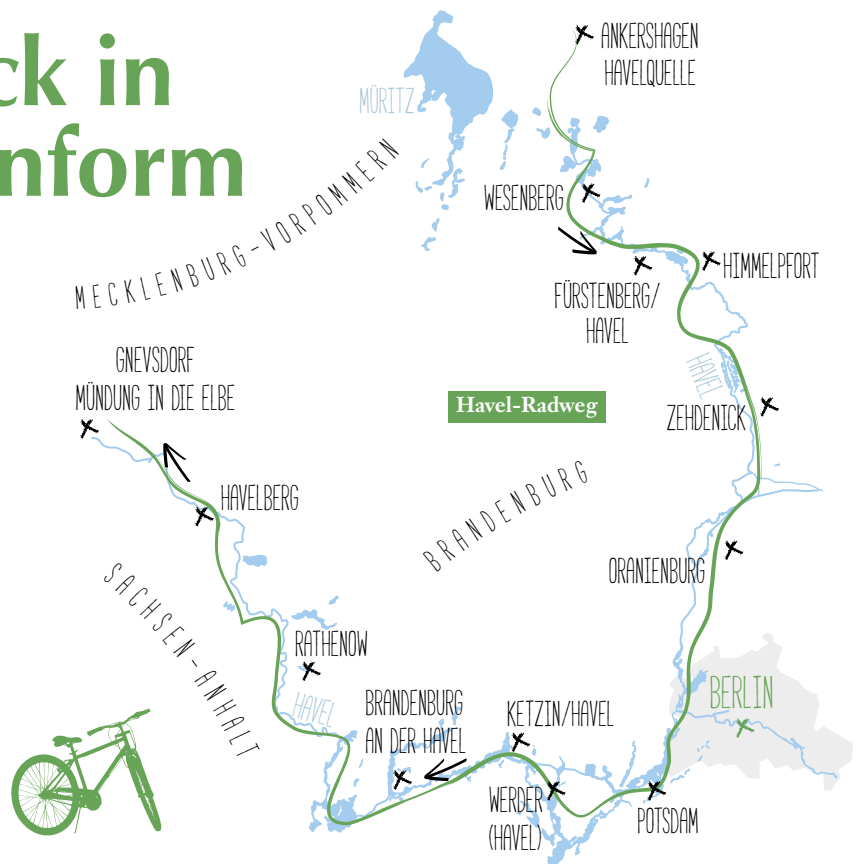
[www.havelradweg.de](http://www.havelradweg.de)



Radler vor dem  
Schloss Oranienburg

# Havel-Radweg Radlerglück in Hufeneisenform

Immer dem Wasser nach: Auf dem Havel-Radweg folgen Radfahrer stets dem Flusslauf – von der Quelle der Havel bis zu der Stelle, an der sie in die Elbe mündet. Dazwischen liegen 400 Kilometer mit dem perfekten Mix aus Ruhe und Erlebnis. Wie wäre es unterwegs mit einer Einkehr oder einem Picknick direkt am Wasser? Mit einem Abstecher zu einem der historischen Schlösser und Gutshäuser entlang des Weges? Mit einem urbanen „Rasttag“, zum Beispiel in der Wasserstadt Fürstenberg/Havel, im lebendigen Oranienburg oder am Hafen in Liebenwalde? Oder einfach mit einem tiefen, innehaltenden Atemzug inmitten verwunschener Wälder und weiter Landschaften?







Ah, was erquicken mich diese Blicke aus meinem Schloss: Zur Linken bestaune ich die funkelnde Havel, zur Rechten den schönsten Schlosspark der Welt – durch den ich Sie gerne führe. Hier feiern wir einmal im Jahr den „Tag in Orange“ anlässlich meiner niederländischen Herkunft. Ich lade Sie ein, betreten Sie mit mir auch unsere prachtvolle Staatsyacht „Sehnsucht“, erkunden wir zusammen den reizvollen Lehnitzsee – ja, dort bin ich seenverliebt! Und Sie?

**Kurfürstin Louise Henriette**,  
verheiratet (39), wohnhaft in  
Oranienburg, sucht sehnsüchtig  
Mitfahrer für ihre Staatsyacht.



## Vom Kurfürsten zum König: Schlossmuseum Oranienburg

Das Oranienburger Schloss besticht heute wie damals durch seine prachtvoll weißen Barockfassaden. Direkt am Wasser gelegen und auf der anderen Seite an den Schlosspark grenzend, fügt es sich malerisch in die Stadt ein. Schwer vorstellbar, dass es sich ursprünglich um ein intimes Landschloss einer holländischen Prinzessin handelte.

Louise Henriette von Oranien (1627–1667) hatte den Großen Kurfürsten Friedrich Wilhelm (1620–1688) geheiratet und von ihm ein altes Gemäuer und das umliegende Land als Geschenk erhalten. Sie machte es zu ihrer Residenz und verwandelte die ganze Umgebung. Aus dem kleinen Bötzwow wurde fortan die Stadt Oranienburg. Nach dem Tod der Kurfürstin wurde das Schloss umgebaut, erweitert und prunkvoll ausgestattet: Der Sohn und Nachfolger, Friedrich III. (1657–1713), nutzte



Barocke Deckengestaltung in der Porzellankammer

es, um seine Machtansprüche zu demonstrieren und wusste die Pracht geschickt einzusetzen: 1701 hatte er sein Ziel erreicht und wurde erster Preußischer König!

Nach wechselvoller Nutzung präsentiert das Schlossmuseum Oranienburg heute eine breite Sammlung

meisterhafter Kunstwerke: Neben prachtvollen Tapisserien aus Brüssel, kostbarem asiatischen Porzellan und eleganten Marmorskulpturen erwarten Sie die Silberschätze der Hohenzollern und bedeutende Gemälde von holländischen Meistern wie van Dyck und Honthorst. Als erstes Preußisches Königsschloss ist es von besonderer historischer Bedeutung für Berlin-Brandenburg und eine Perle Oberhavelns.

### Schlossmuseum Oranienburg

✉ Schlossplatz 1, 16515 Oranienburg  
www.spsg.de

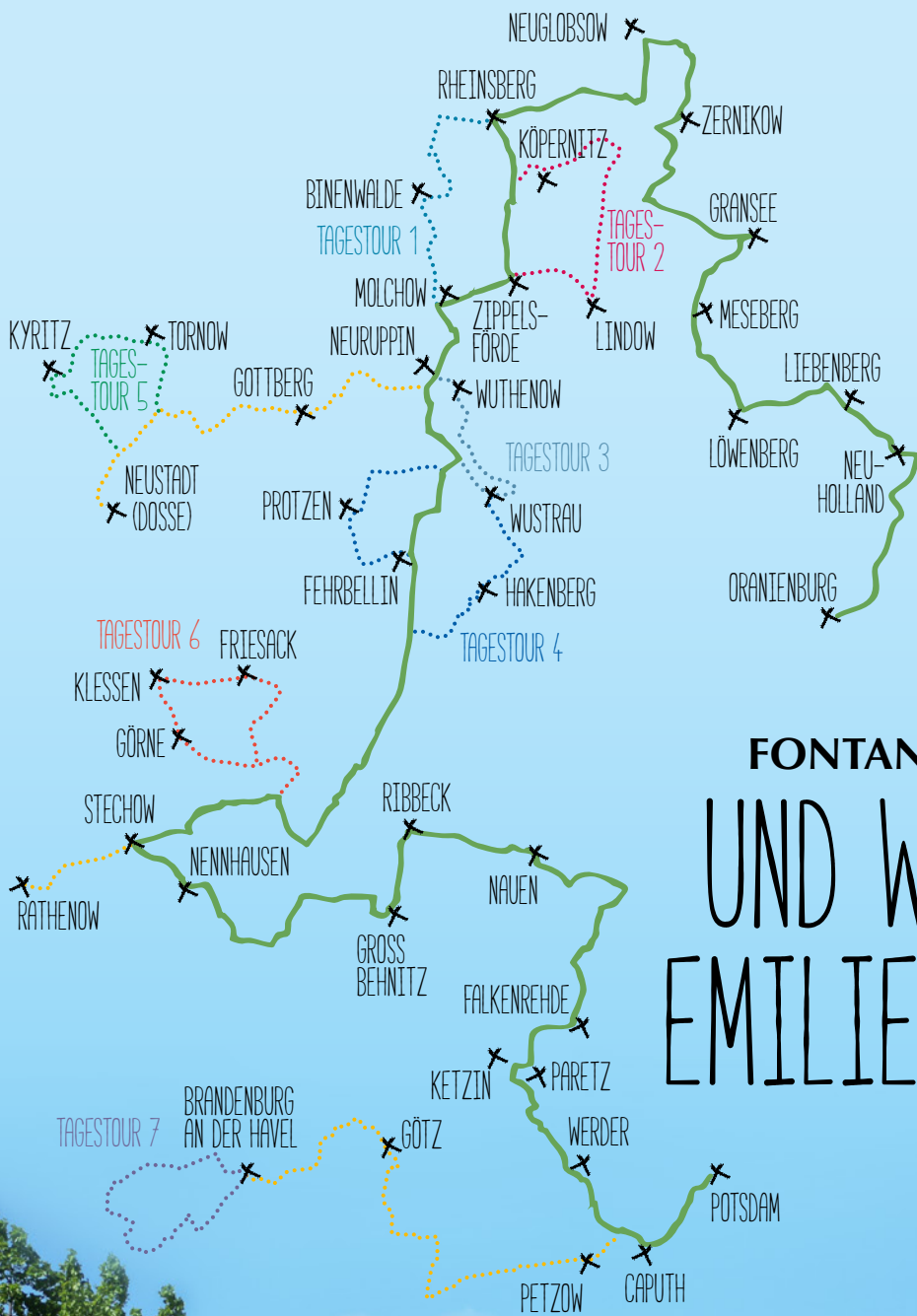
**Eintritt:** 8 Euro, ermäßigt 6 Euro

### Familienkarte Märkisches Schloss:

Gültig an einem Tag für 2 Erwachsene und bis zu 4 Kinder (bis zum vollendeten 18. Lebensjahr) 16 Euro

☺ Die Öffnungszeiten für Sommer- und Wintersaison entnehmen Sie bitte der Webseite.





- Hauptroute, 300 km
- ⋯ Tagestouren 1-7
- ⋯ Variante, Zubringer

# FONTANE.RAD-Route UND WAS SAGT EMILIE DAZU ... ?







## Touren-Tipp

**Start:** Oranienburg, alternativ Neustadt (Dosse)

**Ziel:** Potsdam, alternativ Brandenburg an der Havel

**Dauer:** 8 Tagesetappen oder je nach persönlicher Vorliebe

**Länge:** knapp 300 Kilometer

**Bonus:** Ergänzend gibt es Tages-Rundtouren für Gäste, die gerne mal länger an einem Etappenort verweilen möchten.

[www.fontanerad.de](http://www.fontanerad.de)



„Wenn der Theodor nicht immer nur schreiben würde, könnte man sich ja einfach auch mal der bloßen Natur hingeben...“  
(Emilie Fontane)

Doch Theodor Fontane schrieb weiter. Und heute zählen seine „Wanderungen durch die Mark Brandenburg“ eindeutig zur bekanntesten Reiseliteratur Deutschlands. Knapp 300 Kilometer führt die FONTANE.RAD-Route auf den (literarischen) Spuren Fontanes durchs Ruppiner Seenland, die Prignitz, das Havelland und Potsdam: vorbei an geschichtsträchtigen Schlössern, zur früheren Seidenraupenzucht in Zernikow oder dem glasklaren Stechlinsee, dem er einen eigenen Roman widmete. Und natürlich zu seinem Geburtsort Neuruppin.

An mehr als 60 Fontane-Orten, die der Dichter seinerzeit bereiste, laden Informationstafeln zum Eintauchen in die Lebenswelt des märkischen Schriftstellers ein. Und auch seiner Ehefrau Emilie kommt auf diesen Tafeln eine bedeutende Rolle zu, war sie doch eine seiner schärfsten Kritikerinnen...

◀◀ Gelbes Raps-Blütenmeer am Wegesrand

▲ Radeln entlang der Uferpromenade in Neuruppin

▲ Auf den Informationstafeln zu Fontane-Orten kommt auch Emilie zu Wort.



Holzskulptur „Mexxie III“ von Kuno Lomas



Juten Tach, Freunde! Zum Baden hier? Oder zum Staunen? Denn ick sach's euch: Meenen Blick uff den Großen Stechlinsee, sein türkisblaues Wasser und seine grünen Ufer kann nichts toppen! Eenfach nur himmlisch, fand och schon Theodor Fontane! Wer hier nicht seenverliebt ist – der is'n janz schöner Naturbanause. Apropos Natur – ick bin übrijens aus echtem märkischen Eichenholz jeschnitzt: robust und wetterfest, mir reicht der Bikini. So begrüße ick jeden, der hier an den Strand kommt – sommers wie winters, zum Baden, Paddeln, Fischbrötchen essen. Und wer denkt, dass ick ab und an ein wenig kopflos erscheine – nee, meen Verstand ist so klar wie der Stechlinsee!

**Mexxie III**, Single (20), wohnhaft in Neuglobsow, sucht Aufmerksamkeit – wer mag sich mit ihr fotografieren lassen?

## Geheimtipp: Biohof Kepos Altglobow

**Biobauernhof:** Auf dem Naturland-Hof werden Getreide, Sonnenblumen, Lein, Gemüse (zum Selbsternten), Kartoffeln und Äpfel angebaut. Eigener Strom & E-Tankstelle.

**Ferienhaus:** 1 FeWo (3 SZ/7 Betten), Kamin; 2 Ferienzimmer mit Kochnische und eigenem Bad. Wunderschöner Garten; nahe Stechlinsee.

✉ Seestraße 1b, 16775 Altglobow, ☎ 0151 - 64429995  
mail@biohofkepos.de, www.biohofkepos.de





# HIER PUNKTEN DIE RADFAHRER



Zur Karte  
„Radeln nach  
Zahlen“

## Nehmen Sie die Knotenpunkte mit auf Tour!

Einfach die Nummern der Knotenpunkte der ausgewählten Tour in die Kästen eintragen, die Zahlenleiste ausschneiden, zum Armband oder zum Lenkerband zusammenkleben und los geht's!!



## Hotel & Restaurant „Zum Birkenhof“

Urlaubsparadies: familiengeführtes Hotel inmitten von Wald und Wasser, ideal zum Radfahren, Wandern, Entspannen. 7 Zimmer, mit Restaurant, Gartenterrasse, 5 Caravanstellplätzen, 3 Schlafhäuschen und einer E-Lademöglichkeit.

- ☑ Waldstraße 1  
16775 Großwoltersdorf-Burow
- ☎ 033082 - 404848
- zum-birkenhof-burow@gmx.de
- www.birkenhof-stechlin.de
- 🕒 Die Öffnungszeiten entnehmen Sie bitte der Webseite.



Fahrradspaß beginnt mit einer kinderleichten Tourenplanung. Mit dem Knotenpunktsystem entdecken wir Uferlandschaften und Seen. Die Knotenpunktkarte vom Tourismusverband liegt ausgebreitet vor uns. Wohin führt die nächste Tour?

Mindestens einmal um einen See. Da haben wir eine große Auswahl und lassen uns von einem Spaziergang mit dem Finger auf der Karte leiten. Der Finger bleibt bei der Drei-Seen-Stadt Lindow (Mark) hängen und wir suchen uns den Vieltitzsee für eine gemütliche Feierabendrunde aus. Auf der Karte entdecken wir den Knotenpunkt 70 neben der Tourist-Information. Um den Vieltitzsee einmal zu umrunden, notieren wir auch die weiteren Knotenpunkte 71 und 72 auf einen Papierstreifen (zum Beispiel auf dieser Seite links zum Ausschneiden, Anm. der Redaktion) oder in die Notizen-App für unterwegs.


**Tipp:** Binden Sie den Streifen um das Handgelenk, die Lenkerstange oder das Oberrohr. Mit diesem Trick behalten Sie immer den Überblick.

Die Radkarte informiert auch über die Streckenlänge zwischen zwei Knotenpunkten. Wir errechnen 15 Kilometer für die Runde um den Vieltitzsee.

Nun steigen wir auf die Räder und radeln nach Zahlen. Wie orientiere ich mich vor Ort?

Treffen mehrere Radrouten aufeinander, finden wir einen Knotenpunkt. Dieser ist gekennzeichnet mit einer großen Zahl und Wegweisern. Die Wegweiser geben die Richtungen, die Entfernungen und die nächstgelegenen Knotenpunkte an. Zusätzliche Wegweiser verweisen auf Themenrouten, wie etwa die FONTANE.RAD-Route. Im Vorbeifahren erkennen wir, wie der Radweg weiterführt. So radeln wir mit Schwung zum nächsten Knotenpunkt. Dort angekommen wissen wir genau, wo wir sind: Die Übersichtskarte zeigt den aktuellen Routenabschnitt und die umliegenden Knotenpunkte. →



... So bleibt der Kopf unterwegs frei für Naturerlebnisse. Lieblingsmotive fangen wir mit der Kamera ein und beobachten die untergehende Sonne über dem Vielitzsee. Zurück in Lindow (Mark) radeln wir zum Abschluss zum Wutzsee. Im Ruppiner Seenland liegen die Seen fast immer greifbar vor der Nase ... 

**Kerstin Paar**



Vielitzsee

## Fahrradfreundliche Gastgeber

Der Allgemeine Deutsche Fahrrad-Club, kurz ADFC, zertifiziert bundesweit Bett+Bike-Unterkünfte, die ganz besonders auf die Bedürfnisse von Radfahrern eingehen. Sie bieten Serviceleistungen wie zum Beispiel sichere Fahrradstellplätze, Trockenräume für nasse Kleidung, Infos zu Radwegen und Werkzeug für kleinere Reparaturen am Rad. Ob gemütliche Landpension, städtisches Hotelzimmer oder naturnaher Campingplatz – bei etwa 40 Gastgebern im Ruppiner Seenland (Stand August 2023) können Radler Kraft für ihre nächste Etappe tanken.

[www.bettundbike.de/naturraum/ruppiner-seenland](http://www.bettundbike.de/naturraum/ruppiner-seenland)



## Fahrraderlebnis Lindow (Mark)

Das Sport- und Bildungszentrum Lindow liegt wunderschön eingebettet im Naturpark Stechlin-Ruppiner Land, umgeben von drei Seen und nur wenige Kilometer entfernt vom staatlich anerkannten Erholungsort Lindow (Mark). Ob moderner Aktivurlaub oder absoluter Relaxurlaub – das Sportresort Lindow bietet Ihnen vielfältige Sport- und Erholungsmöglichkeiten. Vom Soccerfeld im Außenbereich und den professionellen Beachvolleyballfeldern bis zum Fitnessstudio finden Sie hier alles, was das Sportlerherz begehrt. Zudem erwarten Sie abwechslungsreiche Freizeitmöglichkeiten für Ihre Familie oder Freunde wie ein Grillplatz, Großfeldschach, Tret- und Ruderboote sowie Leihfahräder. Radwege führen von hier durch erfrischende Wälder, entlang von traumhaften Seen hin zu unberührten Orten, die es zu entdecken lohnt.

Als offizieller Bett+Bike-Betrieb bietet Ihnen das Sportresort den passenden Service rund um Ihren Radausflug. Die Nächte verbringen Sie in modern ausgestatteten und gemütlichen Zimmern des ausgezeichneten 2-Sterne-Superior-Hotels. Morgens wartet ein vollwertiges Frühstücksbuffet auf Sie und am Mittag serviert die Küche eine Auswahl an saisonalen und regionalen Gerichten; bei schönem Wetter auf Wunsch auch auf der Sonnenterrasse!

### Sport- und Bildungszentrum Lindow (Mark)

✉ Granseer Straße 10, 16835 Lindow (Mark)  
☎ 033933 - 400, [info@sb-lindow.com](mailto:info@sb-lindow.com), [www.sb-lindow.com](http://www.sb-lindow.com)



Anzeige







Fahrräder im Fontane Garten Rauschendorf

## Garten-Radtouren

# DA BLÜHT DAS RADLERHERZ AUF

Radfahren, das bedeutet zumeist: im Sattel sitzen, pedalierend den Fahrtwind genießen, den stetigen Wechsel der Landschaft erleben. Manchmal ist eben der Weg das Ziel. Aber nicht immer.

Bei den Garten-Radtouren entlang der Knotenpunkt-routen lautet das Motto (auch): „Absteigen, flanieren und entdecken.“



„Abgefahren“:  
Von Löwenberg nach  
Gransee (und drumherum)

Ein Erlebnis voller Kontraste: Vom Bahnhof Löwenberg führt die Tour über weite Felder und am bewaldeten und überraschend hügeligen Ufer des Großen Lankesees entlang zum großzügig angelegten Lennépark am Schloss & Gut Liebenberg. Was für eine prachtvolle Anlage – keine streng gezirkelten Wege, keine in geometrische Formen gekappten Gehölze, sondern einfach ein stimmungsvoller Landschaftspark mit Teich, altem Baumbestand und viel Raum für die Gäste.

Weiter geht's auf wenig befahrenen Straßen über Bergsdorf und Häsen in Richtung Gransee. Aber Halt! Wer sonntags unterwegs ist, der sollte unbedingt Station im schmucken Ort Kraatz machen: Da hat der Kraatzer Kulturgarten Tür und Tor geöffnet: →





Knotenpunkt-Wegweiser in Kraatz

Es warten ein großer Kräutergarten, eine Streuobstwiese und Kunstwerke aus dem Atelier der Betreiberin. Der Back-Kunst frönt man dort übrigens auch!

Der Bahnhof Gransee ist zunächst nur Zwischenziel, er bietet sich später für die Heimreise an. Denn erst steht noch eine Schleife auf dem Programm.

Diese führt überwiegend auf sehr gut ausgebauten Radwegen um den Geronsee bis nach Rauschendorf. Noch mal Kuchen? Na klar! Der Fontane Garten Rauschendorf liegt etwas versteckt hinter einer Backsteinmauer. Doch wenn sich das Tor am Wochenende öffnet, dann geben die üppig blühenden Sträucher den Blick auf die Kuchen- und Kaffeetheke frei. Hier lohnt es sich, den Sattel für eine Weile gegen den Liegestuhl einzutauschen! (38 Kilometer)

**Knotenpunkte:**

- 9
- 10
- 1
- 87
- 11
- 44
- 24
- 23
- 26
- 25
- 38
- 22
- 23
- 24

Abstecher zu Schloss & Park Liebenberg zwischen den Knotenpunkten **1** und **87**

**Weitere Gartentouren:**

**„Gartenkunst“**

**Garten-Rundtour um Schwante**  
Im Skulpturenpark am Schlossgut Schwante wird Gartenkunst wörtlich genommen. Auch im Landschaftspark am Schloss Ziethen sind Kunstwerke zu entdecken. (18 Kilometer)

- 22
- 21
- 33
- 36
- 23
- 22

**„(R)Adel-Paradies“**

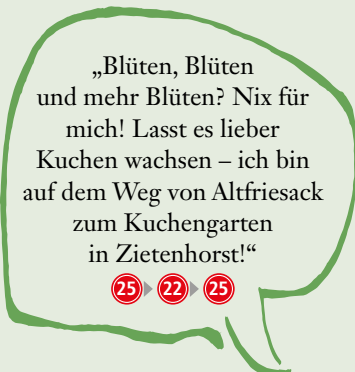
**Garten-Rundtour von Rheinsberg über Lindow**  
Ob Schloss und Lustgarten Rheinsberg, „Garten des Buches“ in der Klosteranlage in Lindow (Mark) oder Gutspark Köpernitz – staunen Sie über historische (Garten-)Architektur. (49 Kilometer)

- 80
- 81
- 82
- 74
- 73
- 70
- 35
- 82
- 81
- 80

**„Grüne Oase“**

**Rundtour um Oranienburg**  
Spuren der aus den Niederlanden stammenden Kurfürstin Louise Henriette von Oranien finden sich nicht nur im prachtvoll angelegten Schlosspark Oranienburg, sondern in der gesamten Stadt an der Havel. (16 Kilometer)

- 57
- 58
- 61
- 60
- 54
- 85
- 84
- 55
- 56
- 57



„Blüten, Blüten und mehr Blüten? Nix für mich! Lasst es lieber Kuchen wachsen – ich bin auf dem Weg von Altfriesack zum Kuchengarten in Zietenhorst!“

- 25
- 22
- 25



**Natürlich Fehrbellin!**

Still und verträumt liegt sie da – zwischen endlosen Weiten, historischen Dörfern und der Stadt Fehrbellin, eingebettet in Alleen, Wälder und das großflächige Luchgebiet – die „Wiege Preußens“.

Kaum zu glauben, dass hier in der legendären Schlacht bei Fehrbellin 1675 der Große Kurfürst Friedrich Wilhelm die Schweden aus der Mark Brandenburg vertrieb. Noch heute erinnert eine Siegestsäule in Hakenberg an den damaligen Triumph. Nur wenige Kilometer weiter lädt das Brandenburg-Preußen Museum Wustrau zur Reise in die brandenburgische Vergangenheit ein.

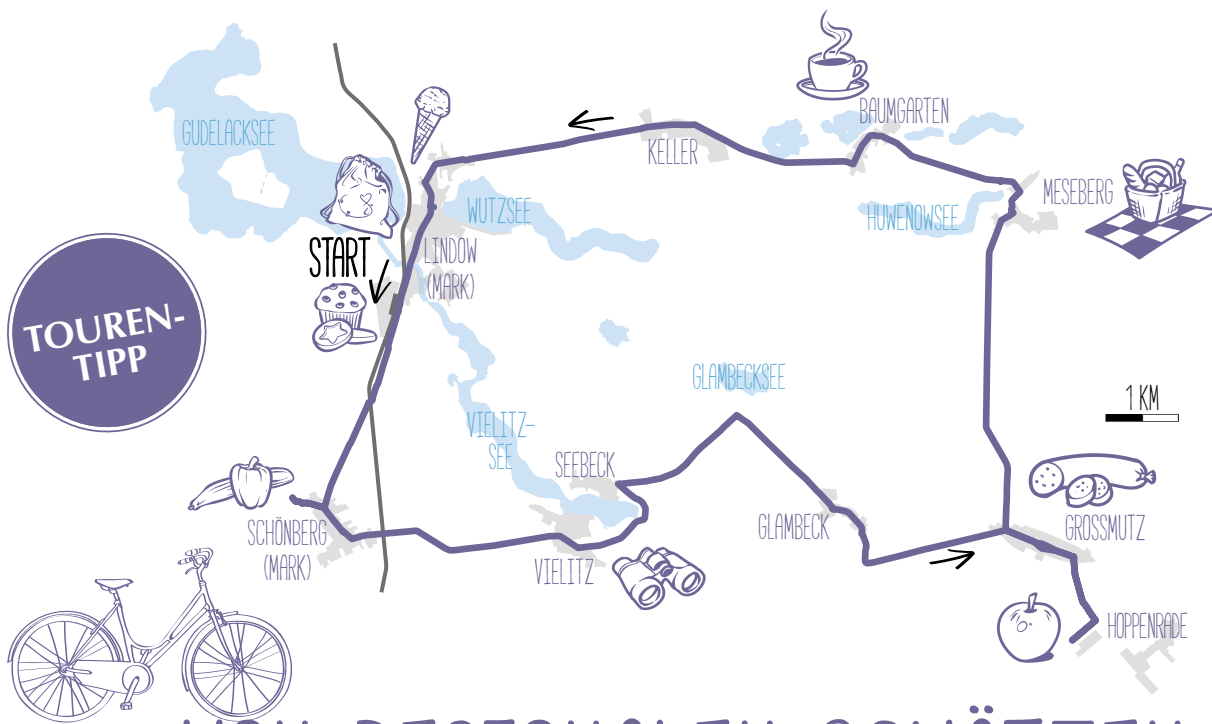
Wer lieber aktiv in der Natur unterwegs ist, der findet ganzjährig tolle Freizeit- und Erholungsmöglichkeiten: Besonders schön sind die Wanderwege von Wustrau bis Altfriesack im Frühjahr. Hoffläden entdecken Sie in Kuhhorst oder Linum, und im Sommer lockt die Kanutour durchs Rhinluch. Im Herbst werden die Teiche des Storchendorfs Linum zu einem der größten Kranichrastplätze Europas – und im Winter? Wieso heben Sie nicht einfach mal vom Flugplatz Fehrbellin ab und schauen sich das Luchgebiet von oben an?

**Gemeinde Fehrbellin**

✉ Johann-Sebastian-Bach-Straße 6  
16833 Fehrbellin  
☎ 033932 - 595134  
tourismus@gemeinde-fehrbellin.de  
www.fehrbellin.de

© Fotos: Michael Haaldenhorst (Fontane Garten), Gemeinde Fehrbellin/Scout Scout (Kamu)





# VON REGIONALEN SCHÄTZEN UND MALERISCHEN AUSSICHTEN

## Mit dem Ruppiner Tour'nbeutel rund um Lindow (Mark)

Die Vorfreude auf Seeblicke und Landluft, auf regionale Köstlichkeiten und ihre Geschichten zieht Sie hinaus und aufs Fahrrad. In der Tourist-Information am Marktplatz von Lindow (Mark), der Stadt der drei Seen, haben Sie soeben den Ruppiner Tour'nbeutel erworben – einen festen Beutel aus Jeansstoff mit gemütlich sitzenden Rucksackträgern. Auf der Vorderseite das hübsch gestickte Motiv dessen, was Sie heute vorhaben: Eine Fahrradtour mit Genuss-Stopps, ein aktiver Ausflug mit kulinarischen Pausen – ganz nach Ihrem Geschmack.

Den Ruppiner Tour'nbeutel gibt es in der Tourist-Information Lindow (Mark)

geht's los: Sie könnten auch nach Knotenpunkten fahren, haben Ihr Smartphone jedoch sowieso in der Lenkerhalterung klemmen – daher laden Sie sich den GPX-Track runter und starten Ihre Tour. Der Appetit auf die regionalen Spezialitäten wächst!

### Der Tour'nbeutel füllt sich

Ihr erster Stopp ist die Mühlen Bäckerei Rabeneck gleich gegenüber der Tourist-Information. Sie besorgen eine Auswahl an frischen Brötchen – der Belag kommt später, Sie wissen schon, wo Sie diesen erhalten – und gönnen sich einige Kekse für zwischendurch.

Am Bahnhof vorbei radeln Sie hinaus in die Landschaft. Am Rande des kleinen Ortes Schönberg liegt Ihr nächster Halt: Beim Bioland Hof Föhrenlicht ergattern Sie frische Tomaten, eine knackige Gurke und Paprika, die Sie sogleich in Ihrem Ruppiner Tour'nbeutel verstauen.

Weiter geht's entlang ausgedehnter Felder, das Getreide wiegt sich sanft im Wind, der auch Ihnen um die Nase weht. Kurz nachdem Sie den Ortsteil Vielitz durchquert haben, erreichen Sie einen Aussichtspunkt mit Blick auf den →

Im Beutel entdecken Sie einen Flyer mit „Einkaufsliste“. Insgesamt sechs Anbieter regionaler Produkte sowie zwei Rastplätze liegen auf der etwa 35 Kilometer langen Strecke, die Ihnen als Tourenvorschlag unterbreitet wird – verortet auf einer Karte. Ebenfalls im Rucksack enthalten: Eine Trinkflasche für unterwegs, die Sie sich gleich frisch mit Wasser auffüllen lassen können! Jetzt







Die Fahrradtour startet im Zentrum von Lindow (Mark)

Vielitzsee. Herrlich! Sie machen es sich auf dem überdachten Rastplatz bequem und greifen in Ihren Tour'nbeutel: Zeit für Kekse!

Doch Sie möchten sich den großen Appetit noch für den zweiten angekündigten Picknickplatz aufheben und steigen wieder aufs Rad: Weiter geht es durch dichten, idyllischen Wald. Wie das duftet!

### Apfel, Honig, Leberwurst

In Großmutz radeln Sie bewusst rechts am Anger vorbei – auf der anderen Seite fahren Sie auf dem Rückweg entlang. Denn bevor es zum Bauernhof Koch geht, der hier liegt, möchten Sie unbedingt den auf der Tour verzeichneten Abstecher Richtung Hoppenrade zum Apfelhof Wähnert unternehmen! Im Hofladen reihen sich neben dem Gemüse Flaschen und Gläser aneinander – rot, orange, gelb gefüllt. Sie entscheiden sich für hofeigenen Apfelsaft (Streubobstmischung!), Marmelade und Honig für Ihre Brötchen.

Dann geht es die Straße zurück und zum Bauernhof Koch. Er liegt direkt gegenüber der schönen neugotischen Feldsteinkirche im Dorfzentrum. An der Straße erwartet Sie der hofeigene Verkaufsautomat: Die Foodbox wird täglich mit frischen Produkten bestückt und hat 24/7 geöffnet. Durchs Hoftor hindurch werden Sie von Frau Koch begrüßt; sie versorgt gerade Gäste, die es sich im lauschigen Sitzbereich in der Hofmitte bequem gemacht haben, mit Getränken. Nachdem Sie den Rindern im Stall einmal tief in die Augen geblickt haben, geben Sie an der →



## Frisch gebackene Ideen

Immer wieder gibt's neue Kreationen aus der Handwerksbäckerei Plentz: frisches Brot, knusprige Brötchen, verlockende Kuchen und Torten, leckere Snacks, ein köstliches Frühstücksangebot sowie traditionelle Stollen. Das Familienunternehmen in fünfter Generation legt Wert auf natürliche Zutaten und gibt dem Teig ausreichend Zeit, um optimal zu reifen. Die alte Getreidesorte Champagnerroggen für das preisgekrönte Champagnerroggen-Vollkornbrot baut der Landwirt aus der Region direkt vor Ort an. Im Café nebenan warten saisonale Köstlichkeiten. Und wenn die Weihnachtszeit anbricht, entstehen handgefertigte Dominosteine. Insgesamt acht Läden in Oberhavel laden zum Verweilen ein. Wie wäre es mit einem Stück Torte, einem Kaffee oder einem Eisbecher im Café oder auf der sonnigen Terrasse?

Wer freitags oder samstags am Schwantener Dorfanger anhält, erlebt den historischen Holzbackofen in Aktion und kann unter fünf verschiedenen Holzofenbrotsorten wählen.



Wohnmobilreisende finden befestigte Stellplätze gegenüber der Bäckerei.

Weitere Termine für Veranstaltungen finden sich auf der Website [plentz.de](http://plentz.de).

### Bäckerei und Konditorei Plentz

✉ Dorfstraße 43  
16727 Oberkrämer OT Schwante  
☎ 033055 - 79010  
[info@plentz.de](mailto:info@plentz.de), [plentz.de](http://plentz.de), [laden-plentz.de](http://laden-plentz.de)  
Auch auf Facebook und Instagram!





## „Den Wald zu Häupten, den See zu Füßen, so träumst du hier ...“

Theodor Fontane

Genießen Sie Wellnessurlaub am idyllischen Beetzer See in Sommerfeld. Die weite, unverstellte Natur des Kremmener Luchs gibt ein Gefühl unglaublicher Gelassenheit. Wer das Glück hat, ein paar Tage mit ihr zu verbringen, wird niemals den Eindruck haben, etwas zu verpassen.

### Ruhezone am See

Das Hotel liegt direkt am idyllischen Beetzer See, umgeben von viel Wald. Der See ist ruhig und ohne weitere Anbindung. Eine Umrundung entspricht knapp 3 Kilometer.

### Hotel für Erwachsene

Das Hotel ist besonders für Erwachsene geeignet – ANIMA SPA-Eintritt ab 14 Jahre. Restaurant, Café, Wellness-Bistro, Terrasse und Rosengarten sind exklusiv den Hotelgästen vorbehalten.

### Insel der Erholung

85 Gästezimmer, Doppel- und Einzelzimmer, Suiten, Appartements, Wellness & Beauty, beheizter Außenpool, Innenpool, Saunen, Dampfbad, Kneippgang, Eisbrunnen, Leihfahrräder

### persönlich – privat – familiär

#### Hotel & Spa Sommerfeld

Hotel am See Betriebs GmbH

☑ Beetzer Straße 1a

16766 Kremmen

☎ 033055 - 970

www.hotelsommerfeld.de

Verkaufstheke Ihre Bestellung auf: Jagdwurst, ein Glas Leberwurst und ein paar Pfefferbeißer für unterwegs sollen es werden. Passt alles in den Ruppiner Tour'nbeutel!

Nun geht's wieder aufs Rad, erneut entlang gelber, grüner, goldener Felder, die Ihnen einen weiten Blick ermöglichen. Die Straße, die Sie entlang fahren, ist kaum befahren und so genießen Sie die Ruhe...

### Picknick mit Schlossblick

Dann erreichen Sie Meseberg. Das historische Schloss liegt etwas versteckt hinter hohen Mauern und Zäunen. Hintergrund: Es dient heute als Gästehaus der Bundesregierung und wird ganzjährig bewacht. Nur einmal im Jahr öffnet es seine Türen für die Öffentlichkeit.

Doch den Schlossblick werden Sie noch genießen: Denn der nächste Halt ist wieder ein Picknickplatz. Sie radeln ein Stück um den gleich hinter dem Schloss liegenden Huwenowsee herum und erreichen den in der Routenführung ausgewiesenen Rastplatz: Von hier aus haben Sie sowohl den See als auch das Schloss in seiner ganzen Schönheit im Blick! Das ist der Moment, einige Ihrer Schätze aus dem Tour'nbeutel auspacken: Die Brötchen belegen Sie mit Wurst, Käse, ein paar Tomaten und Paprika. Auch die restlichen Kekse müssen dran glauben...

Kaffeedurst hat sich in Ihnen breit gemacht: Wie gut, dass der nächste Halt der Seehof Baumgarten ist. Nach nur wenigen Minuten Fahrtzeit erreichen Sie den Imbiss – privat von →

Picknick am Schloss Meseberg





den Eigentümern der dortigen Ferienwohnungen geführt – und lassen sich den kleinen Koffeinkick schmecken.

### Zum Abschluss ein Eis

Mit neuer Energie treten Sie den Rückweg nach Lindow (Mark) an. Die letzten Kilometer genießen Sie nur noch die idyllische Landschaft und den leisen Klang der Räder auf dem Asphalt.



Tourenende an der „Schönen Nonne“ im Wutzsee


Zurück am Marktplatz in Lindow (Mark) entscheiden Sie sich noch für ein Eis auf dem Marktplatz. Ihr immer noch gut gefüllter Tour'nbeutel nimmt neben Ihnen Platz. In Gedanken gehen Sie Ihre heutige Radtour und Ihre erworbenen regionalen Spezialitäten noch einmal durch. Ihre Lieben zu Hause werden sich ebenfalls freuen...




**Und die nächste (Genuss-)Tour? Die führt Sie durch Kremmen – natürlich wieder mit dem Ruppiner Tour'nbeutel!**

**Diese Tourenempfehlung ist im Rahmen des Projekts „LandWert regional“ entstanden.**

Das Projekt „LandWert regional“ wird vom Landestourismusverband Brandenburg e.V. für pro agro e.V. - Verband zur Förderung des ländlichen Raumes in der Region Brandenburg-Berlin e.V. durchgeführt und durch das Ministerium für Landwirtschaft, Umwelt und Klimaschutz des Landes Brandenburg (MLUK) sowie durch den Europäischen Landwirtschaftsfonds für die Entwicklung des ländlichen Raumes (ELER) gefördert.




## Frischer Landgenuss vom Bauernhof

Der Spargelhof Kremmen ist ein moderner Landwirtschaftsbetrieb, dessen Herzstück der liebevoll gestaltete Bauernhof ist. Die vielen zahmen Hoftiere, der Hofladen, gemütliche Restaurants und der große Abenteuerspielplatz machen ihn zu einem beliebten Ausflugsziel für die ganze Familie.

Hier sind Sie das ganze Jahr über herzlich willkommen. Zu jeder Jahreszeit bietet der Spargelhof vor Ort sowie an den vielen Verkaufsständen in und um Berlin kulinarische Abwechslung aus eigener Ernte: Das Frühjahr steht ganz im Zeichen des köstlichen Kremmener Spargels. Ab Anfang Juli werden dann die herrlich aromatischen und handverlesenen Heidelbeeren geerntet, bis im September viele verschiedene und leuchtend-bunte Kürbisse einzug auf dem Hof halten. Anfang November beginnt die gemütliche und besinnliche Jahreszeit, in der neben den knusprig gebratenen Freilandgänsen und -enten aus eigener Aufzucht auch Wild aus dem Kremmener Wald frisch aus dem Ofen auf den Tisch kommt. Auch Kinder haben hier jede Menge



Spaß. Besondere Highlights sind das große Badevergnügen im Sommer und das ausgelassene Schlittschuhlaufen im Winter. Wenn Sie länger verweilen möchten, dann übernachten Sie auf dem hofnahen, idyllisch gelegenen Wohnmobil-Stellplatz. Die Selbstpflückfelder mit ihren köstlichen Heidelbeeren runden Ihren Landurlaub perfekt ab!

Sie planen ein Fest? Egal ob Hochzeit, Familienfeier oder andere Veranstaltungen, nutzen Sie gerne eine der vielen Locations auf dem Hof und lassen Sie Ihre Feier zu einem ganz besonderen Moment werden.

### Spargelhof Kremmen

✉ Groß-Ziethener Weg 2, 16766 Kremmen  
 ☎ 033055 - 2080  
 info@spargelhof-kremmen.de  
 spargelhof-kremmen.de




© Fotos: pro agro e.V./Nazarly Kryvosheyev (Genuss-Tour), Thomas Janowitz (Genuss-Tour, Wandern)


Anzeige





# Der wunderbare Weg.

*Brandenburg für Körper, Geist & Seele*


**LANDURLAUB  
 BRANDENBURG**  
*Ferien, Freizeit und Einkaufen auf dem Lande*





[landurlaub-brandenburg.de](http://landurlaub-brandenburg.de)




[brandenburger-landpartie.de](http://brandenburger-landpartie.de)  

[@proagro](https://www.facebook.com/proagro)




[@proagroev](https://www.youtube.com/proagroev)

gefördert durch  

  
 LAND BRANDENBURG  
 Ministerium für Landwirtschaft, Umwelt und Klimaschutz  
 EUROPÄISCHE UNION  
 Europäischer Landwirtschaftsfonds  
 für die Entwicklung des ländlichen Raums



# Rein eingeschenkt!

## Drei unglaubliche Geschichten über Wasser, Wein und Bier aus dem Ruppiner Seenland

### Gebort & gefunden

Wir schreiben das Jahr 2011. In Rheinsberg werden Bohrungen für ein geplantes Thermalbad durchgeführt. Doch welche Überraschung: Statt einer Thermal- wird eine Mineralwasserquelle gefunden! Und sie sprudelt aus eiszeitlichen Gesteinsschichten erstklassiges Mineralwasser in seiner ursprünglichsten Form und mit einer optimalen Mischung an Mineralien hervor. Die „**Rheinsberger Preussenquelle**“ ist geboren – herrlich geschmacksneutral, stets nachhaltig, bio und echt regional.



### Versucht, verworfen & vermarktet

Das Kloster Dünamünde in Lettlands Hauptstadt Riga erwarb im Jahr 1231 in der Gemeinde Temnitz-Quelle Ländereien zum Weinanbau. Aber der Boden war zu trocken. Also wurden die Ländereien wieder aufgegeben. Doch noch immer zeugt ein Wohnplatz mit dem Namen Dünamünde von diesem Versuch. Und der Wein „**Temnitzer Sommer**“ erzählt noch heute die Geschichte des ersten und bisher (?) letzten Weinbaus im Amt Temnitz. Erhältlich im Weinhaus Neuruppin.



### Quer einsteigen & groß rauskommen

Ein Lehrer für Deutsch und Geschichte und ein Vertriebs-Experte mit 30 Jahren Erfahrung im Autobusiness haben einen Traum: eigenes Bier brauen! Eigentlich kannten sie einander kaum, aber ihre Ideen schweißten sie zusammen. Sie besuchten Brauereien in ganz Deutschland, eigneten sich über Bücher Fachwissen an, und der Lehrer absolvierte ein Fernstudium zum Craft-Bierbrauer. Eine leerstehende Halle in Zehdenick wurde gefunden – und siehe da: Das erste regionale Ziegelbier aus der „**Ziegel-Braumanufaktur Zehdenick**“ ist auf dem Markt! Die Etiketten erzählen die Geschichte der früheren Zehdenicker Ziegelherstellung. Lieben wir.



### Zu Gast in Rheinsberg beim „Jungen Fritz“

Rheinsberg ist ein charmantes Städtchen mit Schloss und Park am Ufer des Grienericksees, mit Schlosstheater und der Flaniermeile Schloßstraße – und mittendrin lädt das Gast- & Logierhaus „Zum Jungen Fritz“ ein zur gemütlich-kulinarischen Rast.

**Schlemmen & genießen:** Ob schmackhafte Hausmannskost, Fisch oder Regionales je nach Saison – hier findet jeder sein Lieblingsgericht. Für Familien mit Kindern gibts preiswerte Menüs. Am schönsten sitzt es sich draußen unter alten Bäumen. Drinnen finden die Gäste einen rustikalen Schankraum mit historischem Fachwerk, der sich ideal zum Essen, Feiern und für gesellige Treffs bei frisch gezapftem Bier eignet.

**Schlafen & träumen:** Wer Rheinsberg näher kennenlernen möchte, bleibt einfach länger und genießt im Obergeschoss des Logierhauses den Komfort der Einzel- und Doppelzimmer mit neu gestalteten Bädern sowie TV und WLAN. Radfahrer sind herzlich willkommen – der „Junge Fritz“ ist eine zertifizierte Bett+Bike-Unterkunft. Auf dem Hof gibts Stellplätze und Möglichkeiten für Reparaturen. Und weil der Chef des gastlichen Hauses selbst leidenschaftlicher Motorradfahrer ist, hält er die besten Touren-Tipps für Ausflüge ins Ruppiner Seenland bereit.

### Gast- & Logierhaus „Zum Jungen Fritz“

✉ Schloßstraße 8, 16831 Rheinsberg  
☎ 033931-2168  
info@junger-fritz.de  
www.junger-fritz.de





## Seehotel Rheinsberg – Barrierefreiheit am Ufer des Grienericksees

Deutschlands größtes komplett barrierefreies Hotel bietet Erholungsurlaub für Menschen mit und ohne Behinderungen. Das erfahrene Personal und die moderne Einrichtung des Hotels sind auf Gäste mit besonderen Bedürfnissen bestens eingestellt. Entspannen Sie in einem der 104 Zimmer und Familienzimmer mit Seeblick oder in einem der 6 Ferienappartements und nutzen Sie die kostenfreien Angebote des Hauses wie das Vital-Zentrum mit Schwimmbad, Dampfbad und Fitnessraum sowie die Kegelbahn.

Das 4-Sterne-Hotel ist ein idealer Ausgangspunkt, um Rheinsberg und Umgebung zu entdecken, zum Beispiel auf einem Fahrgastschiff. Der Weg vom Hotel zum Hafen oder zum Schloss ist auch für Rollstuhlfahrer problemlos nutzbar. Auch Kremserfahrten direkt vom Hotel aus sind möglich. Oder Sie nutzen den Rad-, E-Bike- oder E-Scooter-Verleih.

Zudem finden Sie auf der Homepage des Seehotels jedes Jahr besondere Angebote zu den einzelnen Jahreszeiten und nach individuellen Interessen der Gäste.

**Tipp: Nutzen Sie die Kennenlertage für Ihren ersten Aufenthalt und sparen Sie bis zu 22 Prozent des Übernachtungspreises!**

### Seehotel Rheinsberg

☒ Donnersmarckweg 1

16831 Rheinsberg

☎ 033931 - 3440


reservierung@seehotel-rheinsberg.de

www.seehotel-rheinsberg.de

Operngala  
im Schlosshof



## Musenhof Rheinsberg: ganzjähriges Kultur- programm mit Festivals, Konzerten und Opern



Opern im barocken Heckentheater, verzaubernde Liederabende im historischen Spiegelsaal oder Schauspiel im wiederaufgebauten Schlosstheater: Das Kulturprogramm in Rheinsberg hält für jeden Geschmack etwas parat. Bei den zahlreichen Konzerten reicht die bunte Palette von virtuoser Barockmusik über Jazz bis hin zum Pop – und auch Theateraufführungen und Familienveranstaltungen finden ganzjährig statt.

Zu Ostern, Pfingsten und im Sommer locken Musikfestivals in die idyllische Kleinstadt mit ihrem Schloss und Park am Grienericksee. Von Mitte Juni bis Ende August bespielt das Internationale Festival junger Opernsänger\*innen „Kammeroper Schloss Rheinsberg“ das Gelände mit einzigartigen Aufführungen.

Die künstlerische Vielfalt steht in der Tradition des einstigen Musenhofs der preußischen Prinzen Friedrich und Heinrich: Sie verhalfen vor über 200 Jahren Rheinsberg zur kulturellen Blüte. Die glückhafte Verbindung von Natur, Musik und Architektur an einem kulturhistorischen Ort, inmitten einer idyllischen Landschaft, inspirierte vor 30 Jahren Festivalgründer Siegfried Matthus. Bis heute fasziniert dieser Zauber die Künstlerinnen und Künstler, die hier wirken, sowie die Gäste von nah und fern.

### Musikkultur Rheinsberg gGmbH

☒ Kammeroper Schloss Rheinsberg

Schlosstheater Rheinsberg

Osterfestspiele Schloss Rheinsberg

www.musikkultur-rheinsberg.de

☎ Tickets 033931 - 72117 (Mo–Fr 10–15 Uhr)

tickets@musikkultur-rheinsberg.de







Blick aus der Parade Schlafkammer

## Naturerlebnis und Kunstgenuss: Schloss Rheinsberg

Nacheinander bewohnt und als Musenhof berühmt gemacht: Schloss Rheinsberg am schönen Grienericksee war der Lieblingsort der Brüder Kronprinz Friedrich (II.) und Prinz Heinrich. Zahlreiche Kunstwerke schmücken die Räume des Schlosses und laden zu einer Reise ins 18. Jahrhundert ein. Durch umfangreiche Restaurierungen gelang es in den letzten Jahren, die originalen Raumdekorationen aus der friderizianischen Zeit um 1740 sowie die unter Prinz Heinrich geschaffenen frühklassizistischen Raumfassungen um 1786 zurückzugewinnen. Sie vermitteln gemeinsam mit den hier ausgestellten Gemälden und kunsthandwerklichen Objekten einen Eindruck von der Wohnkultur, dem Lebensgefühl und der Sammelfreude der einstigen Besitzer. Aber nicht nur das: Der Liebesgott Amor und seine kecken Begleiter, zu entdecken auf einem Deckengemälde von Antoine Pesne, versetzen die Gäste in eine romantische Stimmung.

### Schloss Rheinsberg

✉ 16831 Rheinsberg, [www.spspg.de](http://www.spspg.de)

Tickets: [tickets.spspg.de](http://tickets.spspg.de)

**Eintritt:** gültig für Schloss Rheinsberg und Kurt Tucholsky Literaturmuseum an einem Tag 10 Euro, ermäßigt 7 Euro

**Familienticket Schloss Rheinsberg:** gültig für Schloss Rheinsberg und Kurt Tucholsky Literaturmuseum, für einen Tag für 2 Erwachsene und bis zu 4 Kinder (bis zum vollendeten 18. Lebensjahr) 20 Euro

☺ Die Öffnungszeiten für Sommer- und Wintersaison entnehmen Sie bitte der Webseite.



Schloss Rheinsberg



Mauz, sprechen Sie mich gerne mit Hoheit an! Wenn ich in der Abendsonne meine Runden an meinem liebsten Grienericksee drehe – dem See, an dessen Ufern bereits Kronprinz Friedrich lustwandelte – dann verkörpere ich die Eleganz eines wahren Prinzen. Mit meinem flauschigen Fell streife ich die Beine junger Opernsänger, die in der Atmosphäre von Schloss und See lustvoll Liebesarien darbieten, ich verzaubere sie, Gäste aus aller Welt, die wie ich dem Reiz des Schlossparks nicht widerstehen können und setze mich – mein Spiegelbild im Blick – am Seeufer in Szene ... Ach, Rheinsberg, du Bilderbuch für (Seen-)Verliebte!



**Schlosskater Sheldon**, Single und Facebook-Promi (U10), wohnhaft in Rheinsberg, sucht streichel-freudige Katzenliebhaber



# LIEBES TAGEBUCH ...

... ein Wochenende in Rheinsberg, zu dritt! Eingeeckelt im barrierefreien Seehotel – ob man uns die Vorfreude wohl ansieht? Die Aufregung ist groß. Die Prinzenstadt hat viel zu bieten und die 2,5 Tage schienen viel zu kurz für all unsere Pläne...



Los geht's...



Na warte...

Auf dem Weg in Richtung Schloss haben wir einen lustigen Brunnen entdeckt: Da muss natürlich mit Wasser gespielt werden. Wie alt sind wir nochmal?



Frischer Fisch

Mmmh, Fischbrötchen. Wir sind zwar nicht am Meer – aber wir lernen: Auch im Ruppiner Seenland kommt man nicht drum herum. Frisch und aus der Region. Lecker!



Wow. Das Rokocoschloss in Rheinsberg haut uns um! Die Kolonnaden, die zwei Türmchen, der wunderschön angelegte Park direkt am Seeufer – hier fühlt man sich wie Prinz und Prinzessin.



Immer wieder schön!

Vom Wasser aus ist der Blick aufs Schloss noch zehnmal besser! Dank des barrierefreien Ausflugsschiffs der Reederei Halbeck - mit Lift! – konnten wir sogar zu dritt oben auf'm Sonnendeck sitzen und die zweieinhalbstündige Fahrt über die Rheinsberger Seen genießen!

## Wanderreiten mit Handicap

Therapeutische Ausritte fördern die körperliche und seelische Gesundheit und steigern die Leistungsfähigkeit. Die speziell ausgebildeten Pferde und der patentierte Sitzgurt geben Sicherheit.

### Infos und Buchung:

Nuester UG – unsere Gesundheit,  
Christa Lemmé  
info@christa-lemme.de  
www.nuester-ug.de





Zurück am Hafen in Rheinsberg sind wir ein wenig traurig, dass die Fahrt schon vorbei ist. Dank besser Unterhaltung durch den Kapitän verging die Zeit wie im Flug ...



Herrlich war's!

## Gesundes Ruppiner Seenland – FreiRaum für Gesundheit und Entspannung

Abschalten und durchatmen: Entdecken Sie das Gesunde Ruppiner Seenland, lassen Sie sich von der atemberaubenden, abwechslungsreichen Naturkulisse zwischen Berlin und Hamburg verzaubern und gönnen Sie Körper und Seele etwas ganz Besonderes.



Bewegung und Entspannung: Ob Nordic Walking, Yoga, Wandern, Radfahren – hier ist für jeden etwas dabei. Stellen Sie mit Wildkräutern und Heilpflanzen Öle, Salben oder Smoothies her. Schöpfen Sie Kraft beim Waldbaden, entspannen Sie bei einer Klangmassage, reinigen Sie Ihren Körper bei einer Fastenwoche inmitten der Natur oder tanken Sie Kraft in der Thermalsole in Neuruppin. Lust auf Neues? Probieren Sie pferdegestütztes Life-Coaching, um neue Wege für sich zu entdecken.

„FreiRaum für Sport“: Bereiten Sie sich auf Ihr nächstes Lauffevent im Laufpark Stechlin vor oder trainieren Sie Ihre Fitness in unserem Gesundheitsstudio „Natur“. Lust auf eine sportliche Herausforderung? Dann sind der Swim-Run in Rheinsberg oder der Fontane-Wandermarathon genau das Richtige.

Sorgenfreier Urlaub: Auch gesundheitlich eingeschränkte Personen können ihren Aufenthalt genießen oder erfahren eine hochwertige medizinisch-therapeutische Behandlung in einer der ansässigen Kliniken. Physiotherapeuten, Heilpraktiker und Ernährungsberater flankieren das therapeutische Angebot. Das Gesunde Ruppiner Seenland und seine gastfreundlichen Partner freuen sich auf Sie!

[www.gesundes-ruppiner-seenland.de](http://www.gesundes-ruppiner-seenland.de)

Anzeige



Lecker!

Aber das superleckere Eis im Café Tucholsky bringt die gute Laune schnell zurück! Von der Terrasse des Cafés haben wir einen guten Blick auf die mit den Wellen schaukelnden Boote im Hafen.

Mit dem Rollfiets des Seehotels, ein Fahrrad, an dem sich vorne ein abkoppelbarer Rollstuhl befindet, sind wir zu dritt auf fünf Rädern unterwegs (zwei sind nicht im Bild). Nach ein wenig Übung hat's dann auch geklappt mit dem entspannten Radeln. Wie man sieht: Es macht Spaß!



Let's keep rolling!

Ein rundum gelungener Tag! Der Steg vorm Seehotel lädt ein, unsere Erlebnisse Revue passieren zu lassen und die Abendsonne zu genießen. Wir sind gespannt, was uns in den nächsten Tagen erwartet. Denn Rheinsberg hat noch so viel mehr zu bieten!



Ein gelungener Tag.

© Fotos: Madlen Krippendorf (Tagebuch-Artikel), Dörte Paschke (Niester UG)



# FontaneWANDERland

## Schritt für Schritt durch den Naturpark Stechlin-Ruppiner Land

Zwischen den Städten Fürstenberg/Havel, Gransee, Neuruppin und Wittstock/Dosse erleben Sie zweifellos eine der schönsten Landschaften Brandenburgs: den Naturpark Stechlin-Ruppiner Land.

Atmen Sie den würzigen Duft der Wälder, die sich auf fast zwei Drittel des Naturparkgebiets ausdehnen. Lassen Sie sich von der im Spätsommer lila blühenden **Kyritz-Ruppiner Heide** verzaubern. Tauchen Sie ein in das klare Wasser der zahlreichen, zu einem großen Teil miteinander verbundenen Seen. Begegnen Sie mit etwas Glück seltenen und geschützten Tierarten wie Fischotter und Biber, Eisvogel oder Wiedehopf, Fisch- und Seeadler. Hier warten echte Naturabenteuer auf Sie – egal, ob Sie zu Fuß, mit dem Rad oder dem Boot unterwegs sind!

Dank eines Masterplans wird der Naturpark mit den angeschlossenen Landschaftsräumen um die Städte Fehrbellin, Neuruppin und Wittstock/Dosse nun zur offiziellen und attraktiven Wanderregion: zum **FontaneWANDERland**! Schon jetzt durchziehen zahlreiche Wanderwege die Landschaft: Sie führen entlang von schilfbewachsenen Seeufern, über Holzbrücken und durch geheimnisvolle Moore, vorbei an Naturschauspielen wie sprudelnden Quellen, uralten Bäumen oder durch charmante Dörfer. Und das Wanderwegenetz wächst...

Auf einem 240 Kilometer langen **Fontane-Wanderweg** wandern Sie zukünftig nicht nur durch wunderschöne Natur, sondern auch auf den Spuren des wohl bekanntesten Schriftstellers der Region: Theodor Fontane. Der Anfang ist gemacht...

Wir laden Sie ein: Seien Sie Fontane! Entschleunigen Sie. Erleben Sie die Landschaft des Naturparks Stechlin-Ruppiner Land langsamen Schrittes. Entdecken Sie die Geheimnisse der Natur und lernen Sie die Menschen kennen, die im Naturpark leben und arbeiten. Genießen Sie regionale Köstlichkeiten.

Halten Sie inne – und Ihre Eindrücke gut fest. Wie Fontane.

[www.stechlin-ruppiner-land-naturpark.de](http://www.stechlin-ruppiner-land-naturpark.de)

Der Nagelfleck ist ein typischer Schmetterling der Buchenwälder.



Fischadler



Starten Sie Ihren Ausflug ins FontaneWANDERland doch im Besucherzentrum des Naturparks Stechlin-Ruppiner Land in Menz. Hier erhalten Sie alle weiterführenden Infos!



Wanderer auf dem Moorerlebnispfad in Menz

### NaturParkHaus Stechlin

✉ Kirchstraße 4, 16775 Stechlin OT Menz

☎ 033082 - 51210

post@naturparkhaus.de

[www.naturparkhaus.de](http://www.naturparkhaus.de)







Termine & Strecken für 2024/2025 finden Sie im jeweiligen Termineinleger oder online

Wanderer auf dem Poetensteig in Rheinsberg

# 42 Kilometer durch den Naturpark

## Der Fontane-Wandermarathon

Der Fontane-Wandermarathon ist seit 2019 das herausragende Natursportereignis im Ruppiner Seenland. Entlang der literarischen Spuren des deutschen Schriftstellers führt er die Teilnehmer auf jährlich wechselnden Strecken durch den Naturpark Stechlin-Ruppiner Land:



Familie Lessing besuchte und zu „Effi Briest“ inspiriert wurde. Von der Kyritz-Ruppiner Heide bis zur seiner Geburtsstadt Neuruppin.

Von Rheinsberg quer durch die von Fontane so geliebte Ruppiner Schweiz. Von Fürstenberg/Havel rund um den Stechlinsee, dem Fontane sogar einen eigenen Roman widmete. Von Lindow (Mark) über Meseberg, wo er einst die

Ob als Halbmarathon mit 21 Kilometern oder als Marathon mit 42 Kilometern – hier tauchen die Wanderer in eine herrliche wald- und seenreiche Landschaft ein.

Wer als erstes im Ziel ankommt? Völlig egal! Im Vordergrund steht die Verbindung aus aktivem Naturerlebnis, Geschichte und Nachhaltigkeit: So erfahren die Teilnehmenden an den Kontrollpunkten Wissenswertes zum Naturpark und genießen Lebensmittel in Bio-Qualität. Und die Strecke ist stets versüßt mit kleinen literarischen Anekdoten und Zitaten von Fontane.

[www.fontane-wandermarathon.de](http://www.fontane-wandermarathon.de)



### Wandergastgeber

Der Deutsche Wanderverband zertifiziert bundesweit Qualitätsgastgeber Wanderbares Deutschland, die besonders wanderfreundlich sind; z.B. durch die Bereitstellung von Wanderinfos, Hol- und Bringservices, Gepäcktransfers, Trocknungsmöglichkeiten für nasse Kleidung oder auch von Lunchpaketen mit regionalen Produkten. Wanderer, die hier buchen, können sich also auf Qualität und besonderen Service freuen. Im Ruppiner Seenland gibt es derzeit sechs Qualitätsunterkünfte (Stand August 2023): Hotel Gutenmorgen in Flecken Zechlin, Jugendherberge Ravensbrück, Kremserhof Zermützel, Gutshaus Darsikow, Luisenhof Katerbow und Pension Hofgarten in Rheinsberg.

© Fotos: Wolfgang Ehn/TMB Tourismus-Marketing Brandenburg GmbH (Mooreerlebnispfad, Poetensteig), Naturpark Stechlin-Ruppiner Land (Schmetterling, Fischadler), Thomas Janowitz (Wanderer)



# Ach, wunderbares Flachland!

Wer braucht schon Berge, wenn er Wald und Seen hat?  
Im Ruppiner Seenland wandern Sie ohne schweißtreibende  
Anstiege durch zauberhafte Landschaften und tanken die  
Kraft der brandenburgischen Natur!



Radwanderkirche in Dannenwalde und Kleiner Wentowsee



## Dann und wann nach Dannenwalde ...

**Länge:** 11 Kilometer

**Dauer:** 3 Stunden

**Start/Ziel:** Bahnhof Dannenwalde

**An-/Abreise:** mit dem RE5

**Sumpfiger Bruchwald, kleine Fließe und Seeblicke: Der Rundwanderweg um den Kleinen Wentowsee bei Dannenwalde bietet echte, naturnahe Erholung, weit ab vom Trubel der Stadt.**

Der Kleine Wentowsee liegt etwa auf halber Strecke zwischen Fürstenberg/Havel und Gransee und markiert mit seinem östlichsten Ende die Grenze des Naturparks Stechlin-Ruppiner Land zum Naturpark Uckermärkische Seen. Der 11 Kilometer lange Rundwanderweg führt entgegen dem Uhrzeigersinn vom Bahnhof Dannenwalde am bewaldeten Ufer des Kleinen Wentowsees entlang und hinein ins mystische Bruchwaldgebiet „Wiesenpläne“, das vom Pölzowkanal und dem Pölzer Fließ durchzogen

ist. Wer sich nach Licht und Weite sehnt, der wird auf der zweiten Hälfte der Wandertour beglückt: Hier öffnet sich die Landschaft und der Weg führt entlang grüner Wiesen und Felder. Im charmanten Ort Seilershof ist ein Abstecher ans Seeufer möglich, bei dem die Wanderfüße abgekühlt werden können.

Kulturgenuss gibt es zum Abschluss in Dannenwalde: Entdecken Sie das Königin-Luise-Denkmal, besichtigen Sie die achteckige, neugotische „Radwanderkirche am Weg“ oder den Bahnhof, der als „Umweltbahnhof“ mehr als nur ein Haltepunkt ist! Und im Hofladen von „Richard's Wild“ können Sie sich noch ein paar regionale Spezialitäten sichern...

## Ferienwohnungen Birkenhof

4 Ferienwohnungen (je 44 m<sup>2</sup>, max. 5 Gäste, 2 Schlafzimmer) laden ganzjährig zum Entspannen ein. Brötchenservice, Frühstück, Restaurantbesuch und Halbpension möglich!

✉ Waldstraße 1, 16775 Großwoltersdorf-Burow

☎ 033082 - 404848

zum-birkenhof-burow@gmx.de

www.ferienwohnungen-birkenhof.de







## Was für ein schöner Flecken!

**Länge:** 12 Kilometer  
**Dauer:** 3 Stunden  
**Start/Ziel:** Tourist-Information Flecken Zechlin  
**An-/Abreise:** mit der RB 54 bis Rheinsberg, dann mit dem Bus 785 bis Haltestelle „Flecken Zechlin“

Der Rundwanderweg um den Großen Zechliner See verspricht pures Urlaubsglück: Der See gehört zu den klarsten Gewässern im Rheinsberger Seengebiet, und der Wanderweg verläuft zu einem großen Teil direkt am Ufer entlang...



Großer Zechliner See; Eine Holzbrücke führt über den Zechliner Kanal, der den Schwarzen See mit dem Großen Zechliner See verbindet.



Eigentlich sind es sogar gleich zwei Seen, die auf der Wandertour umrundet werden – zumindest teilweise. Die Wandertour startet im staatlich anerkannten Erholungsort Flecken Zechlin, der sich malerisch mit verwinkelten Gassen und Treppen an den Hängen des Schwarzen Sees ausbreitet. Dann geht es im Uhrzeigersinn um den Großen Zechliner See, entlang duftender Wiesen und über kleine Sandpisten, durch dichten Wald und über Brücken – von der aus sich wunderbar Boote beobachten lassen.

Lassen Sie sich an einer Badestelle die Sonne ins Gesicht scheinen oder wagen Sie den Sprung ins strahlend blaue Wasser. Für Kinder gibt es zudem einen Spielplatz zum Austoben. Und wer seinen Appetit stillen möchte, der findet am Marktplatz in Flecken Zechlin eine Traditionsbäckerei!



## Auszeit vom Alltag

### Hotel „Am Alten Rhin“

Direkt am Ruppiner See und zentral im kleinen Ort Alt Ruppin lädt das 3-Sterne-Superior-Hotel „Am Alten Rhin“ zum Entspannen, zu Kunst- und kulinarischem Genuss ein.

Es erwarten Sie 33 mit viel Liebe zum Detail eingerichtete Zimmer, „Opas gemütliche Kaminkneipe“, ein Restaurant und eine Gartenterrasse. Genießen Sie regionale und saisonale Küche, die auch Forellen vom heimischen Fischer und Wild aus den umliegenden Wäldern bietet. Dazu schmeckt ein guter Tropfen der Winzerin aus der Partnerstadt Bad Kreuznach besonders gut.

Ob wandern, radeln oder paddeln – das Hotel ist bester Ausgangspunkt für schöne Touren in die Umgebung. Der Rad- und Kanuverleih „Rhinpaddel“ liegt gleich nebenan und auch zur Badestelle in Alt Ruppin sind es nur 500 Meter. Reisen Sie mit dem eigenen Rad an, gehören Aufladestationen für E-Bikes und eine Fahrradgarage zum kostenlosen Service des Hauses.

Spielplatz, Tischtennis und Sauna vervollständigen das Wohlfühlangebot. Auch für Ihre Tagungen und Feiern bietet das Hotel die passenden Räume und eine herzliche Atmosphäre – das Hotel-Team freut sich auf Sie.

### Hotel & Restaurant „Am Alten Rhin“

✉ Friedrich-Engels-Straße 12  
 16827 Neuruppin OT Alt Ruppin  
 ☎ 03391 - 7650  
 info@hotelaar.de  
 www.hotel-am-alten-rhin.de



# Das Brandenburg-Preußen Museum in Wustrau

Ein Spaziergang durch die Geschichte Brandenburg-Preußens – damals und heute

Das Brandenburg-Preußen Museum liegt am Süden des Ruppiner Sees im malerischen Wustrau, in dem auch Theodor Fontane seine „Wanderungen durch die Mark Brandenburg“ begann. In der Hauptausstellung des Museums erhalten Sie einen vielfältigen Überblick über die Geschichte Brandenburg-Preußens. Preußen war nicht nur Marschmusik und Pickelhaube, es stand auch für religiöse Toleranz, für Bildung und Spitzenforschung und den Beginn eines modernen Sozialstaates. In den Sonderausstellungen werden besondere Themen der brandenburgisch-preußischen, deutschen und regionalen Geschichte beleuchtet.



## Museum digital: „Preußisch Blau“ – ein Podcast zur preußischen Geschichte

Im Podcast des Brandenburg-Preußen Museums dreht sich alles um preußische Geschichte und Geschichten. Mit den großen preußischen Ideen beschäftigen sich die Expertinnen und Experten am Mikrofon ebenso wie mit königlichem Klatsch, abenteuerlichen Reisen und spannenden Kriminalfällen.

Immer wieder wird auch ein Blick über den „preußischen Tellerrand“ hinaus geworfen, denn preußische Geschichte ist immer eingebettet in größere Zusammenhänge und Kontexte.

## Sonderausstellung

In der Sonderausstellung „Bilderwelt · Weltbilder“ widmet sich das Museum bis Ende 2024 einem Thema, welches das Ruppiner Land seit zwei Jahrhunderten prägt und bewegt – den Bilderbogen, einem Massenmedium des 19. Jahrhunderts. Am Beginn stand eine drucktechnische Revolution, die Erfindung der Lithografie. Mit ihr war es erstmals möglich, Millionen Bilder zu produzieren und eine wahre Bilderflut brach über die Menschen herein. Die Ausstellung gibt Einblicke in die Produktion und den Vertrieb der Bilderbogen, zeigt die große thematische Vielfalt und beleuchtet die verschiedenen Funktionen von der Unterhaltung, über die Information und auch die politische Meinungsbildung.

## Veranstaltungen

In einem vielseitigen Veranstaltungsprogramm für Groß und Klein können Sie im Brandenburg-Preußen Museum noch tiefer in die Geschichte eintauchen. Neben der etablierten Vortragsreihe runden Buchvorstellungen und kulturelle Veranstaltungen, wie Lesungen und Konzerte das Programm ab. Neue Formate, wie eine Veranstaltungsreihe zu Themen der Landesgeschichte Brandenburgs in Zusammenarbeit mit Partnern aus der Region werden angeboten.

### Brandenburg-Preußen Museum

☒ Eichenallee 7a, 16818 Wustrau, ☎ 033925 - 70798, [museum@bpm-wustrau.de](mailto:museum@bpm-wustrau.de), [www.bpm-wustrau.de](http://www.bpm-wustrau.de)



Ausstellungsraum der Sonderausstellung „Bilderwelt · Weltbilder“





# GESCHICHTE(N) SAMMELN



Escape-Room „Theodor Fontane“ in Neuruppin

Lassen Sie sich von der mehr als 800-jährigen brandenburgisch-preußischen Geschichte in den Bann ziehen: Sie erzählt von musischen Kronprinzen und Großen Kurfürsten, von verfeindeten Adelsgeschlechtern und mächtigen Frauen im Ruppiner Seenland. Ihre prachtvollen Schlösser und stattlichen Herrenhäuser sind heute Museen, stilvolle Hotels oder Kulissen für Musik und Theater.

Gehen Sie auf Entdeckungstour durch historische Stadtkerne, Dorfkirchen aus Feldsteinen und alte Klosterruinen. Sie zeugen von einer längst vergangenen Zeit und mittelalterlicher Baukunst; Lehr- und Schaugärten von dem schon damals allumfassenden Pflanz- und Heilwissen der früheren Bewohner.

Vom Ton zur Kunst ist es nicht weit – das gilt nicht nur in der Musik: Aus dem großen Tonvorkommen in der Region entwickelten sich in Rheinsberg und Velten bis heute andauernde Keramiktraditionen. Bei Zehdenick entstand im 19. Jahrhundert das einst größte Ziegeleirevier Europas – noch heute zeugen die idyllischen Tonstiche von der damaligen Industrie.

Also Stift und Kamera eingesteckt und auf geht's! Welche Geschichten sammeln Sie?

## Velten: Industriekultur im Grünen

**Eingebettet zwischen Wiesen, Wäldern und der Havel und nur 45 Minuten vom Zentrum Berlins entfernt: Die Ofenstadt Velten ist ein idealer Ort für Erkundungen zu Fuß oder mit dem Rad.**

Um 1900 zählte das aufstrebende Velten aufgrund reicher Tonvorkommen 42 Ofenkachelfabriken und Ziegeleien – eine weltweit einmalige Ballung. Heute besitzt die Ofenstadt zwei renommierte Museen, die dieses keramische Erbe bewahren. Das Ofen- und Keramikmuseum gibt faszinierende Einblicke in die Welt des Kachelofens und der Baukeramik. Es nimmt sich damit eines Handwerks an, das seit 2023 als immaterielles UNESCO-Kulturerbe gilt.

Der Reiz des Museumsbesuchs liegt auch im authentischen Ambiente: In einer 1872 gegründeten Ofenfabrik beheimatet, atmet das Gebäude mit jedem Ziegelstein und jeder Kachel Industriekulturgeschichte. Nebenan werden im Hedwig-Bollhagen-Museum die filigranen Tassen, Teller und Vasen der bekannten Keramikünstlerin (1907–2001) präsentiert. Sie sind preisgekrönte Werke



der Moderne, die zum nationalen Kulturgut zählen und noch immer hergestellt werden. Der kulturreiche Tag kann entspannt ausklingen – ob am Wasserspiel auf dem neu gestalteten Marktplatz, am Bernsteinsee mit Wakeboard-Park oder im Biergarten des Ausflugslokals „Zum weißen Schwan“ am Havelufer.

**Ofen- und Keramikmuseum & Hedwig-Bollhagen-Museum**

✉ Wilhelmstraße 32/33, 16727 Velten  
www.okmhb.de





Stahlskulptur von  
Matthias Zágon Hohl-Stein



Seid begrüßt! Verzeiht meine Direktheit: Ihr seht aus wie ein Reisender. Ach, auch ich war es lange Zeit, ich naiver Tor... Aber ich seh' es wohl, Ihr habt einen trefflichen Geschmack – Ihr habt jenen schönen Ruppiner See ebenso im Visier wie meine Wenigkeit! Sagt, seid Ihr ebenfalls seenverliebt? Mein Blick streift die Boote auf den Wellen – ob es wohl Archen sind, wie die in meiner Hand? Mich dünkt, auch wenn ich mein Glück hier in Neuruppin gefunden habe, so ist meine Weisheit noch nicht vollkommen. Und was ist mit Euch? Seid Ihr noch auf der Suche?

**Parzival**, Antiritter und verheiratet (Mitte 20), wohnhaft in Neuruppin, begleitet Euch auf der Suche nach Wahrheit, Sinn und Vollkommenheit.



# Fontanestadt Neuruppin

Die Kulturstadt entdecken, immer wissen was los ist: Neuruppin erleben!  
Ganz einfach alles auf einer Webseite:



[www.neuruppin-erleben.de](http://www.neuruppin-erleben.de)

© Fotos: MarrenKörner/Doro Presch, Andreas Kunow/Fontane



Sängerin Doro Presch im Kulturhaus Stadtgarten und Fontane-Figur von Ottmar Hörl zur Eröffnung von fontane.200



Ohne Salz ist der  
Urlaub nicht süß:  
Resort Mark Brandenburg

eigenen Naturprodukte wie Sole-seife oder Solecreme – angereichert mit dem hauseigenen Thermalsalz – bei einer wohltuenden Massage im Beauty&Spa-Bereich oder als sinnvolles Souvenir zum Mitnehmen. Kulinarisch werden Sie zudem mit regionalen Produkten verwöhnt.

**Resort Mark Brandenburg**

✉ An der Seepromenade 20  
16816 Neuruppin  
☎ 03391 - 40350

[www.resort-mark-brandenburg.de](http://www.resort-mark-brandenburg.de)

Stellen Sie sich vor, Sie entspannen in der größten schwimmenden Seesauna Deutschlands mit weitem Blick auf den Ruppiner See und die Silhouette der Fontanestadt Neuruppin, springen anschließend zur Abkühlung in den See – und relaxen wahlweise auf der großzügigen Sommerwiese, dem Seesaunadeck oder in einem der wohligen Ruheräume. So schön kann Urlaub sein!

Das Resort Mark Brandenburg mit dem 4-Sterne Superior Hotel und der Fontane Therme bietet Ihnen

das ganze Jahr über eine wunderbare Auszeit für Körper, Geist und Seele. Herzhaft und traditionell, stimulierend oder klärend – in verschiedenen Themensaunen finden Sie pure Entspannung. In den Außenpools der Therme baden Sie in reiner Naturheilssole, die unterhalb des Resorts aus 1.700 Metern Tiefe aus der Fontane Quelle, Brandenburgs einziger staatlich anerkannter und zertifizierter Heilquelle, gefördert wird. Entdecken Sie auch die einzigartigen,







**Das Leben ist nie langweilig  
und in seiner künstlerischen  
Darstellung am wenigsten.**

Theodor Fontane, an Emilie Fontane  
21. Juni 1878

# UNENDLICHER FONTANE-KOSMOS

mit Freude, Humor und Leichtigkeit



**oben:** Schauspieler Hans Machowiak las Fontanes Krimi-Novelle „Unterm Birnbaum“ bei der Open-Air-Lesung 2023 auf dem Neuruppiner Kirchplatz.

**Mitte:** 2023 verwandelte sich Neuruppin in Fontanopolis. Die Musen der Musik, der Dichtung und des Tanzes besuchten die Fontanestadt.

**unten:** Susanne Gregor – eine von 14 Autorinnen und Autoren, die 2023 beim 10. Europäischen Festival der Reiseliteratur „Neben der Spur“ in Neuruppin zu Gast war.

Seit zehn Jahren durchstreift Neuruppin den unendlichen Fontane-Kosmos und wandert mit seinen Besuchern durch das poetisch-realistische Universum, das Theodor Fontane einst geschaffen hat. Mit Lesungen und Theater, mit Musik und Poesie, mit Hofgeplauder und Wanderungen lädt das Team der Fontane-Festspiele jedes Jahr aufs Neue zum Rendezvous mit dem Weltgeist ein. Freude, Humor und Heiterkeit inspirieren zur wunderbaren Leichtigkeit des Seins.

Das Programm ist und bleibt ein Experimentierfeld für neue künstlerische Ausdrucksformen, ein Spagat zwischen bewährter Traditionspflege, Unterhaltung und hochkarätiger Kultur.

Zum Fontane-Kosmos gehören mittlerweile mehrere Festivals in Neuruppin: die Fontane-Festspiele zu Pfingsten, das Europäische Festival der Reiseliteratur „Neben der Spur“ im August/September, das Kinder- und Jugendliteraturfestival „querfeld(x)“, das Poesiefestival „Pop & Petersilie“ im November, außerdem „Hereinspaziert – Neuruppiner öffnen ihre Höfe“, die Open-Air-Sonntagslesungen, Busausflüge, Wanderungen und Radtouren ins Fontaneland, literarische Fontane-Stadtpaziergänge durch Neuruppin, Schreib- und Fotowettbewerbe, der

Fontane-Song-Contest oder das online-Format „Fontane keimfrei“.

Und immer wieder gibt es neue Ideen: Mal hält das Hörbuch Einzug ins Programm, mal wandeln die Musen der Künste durch die Stadt und dann taucht plötzlich das mobile Fontane-Einsatzkommando auf. 30 bis 40 Veranstaltungen stellt das Fontane-Kosmos-Team jährlich in Neuruppin auf die Beine.

Dort, wo im Herzen Neuruppins die Fontane-Festspiele und viele andere Veranstaltungen des Fontane-Kosmos entwickelt und organisiert werden, hat sich auch ein gemütlicher und sehr individueller Veranstaltungsort etabliert. Im historischen Ensemble aus Hof, ehemaligem Waschhaus und großem Garten in der Präsidentenstraße 47 am Neuruppiner Bernhard-Brasch-Platz finden einige der Veranstaltungen der Fontane-Festspiele statt: Lesungen, Musikabende, Workshops, Hoffeste. Auch Reisegruppen sind herzlich eingeladen.

## Information und Tickets

☎ 03391 - 6598198  
info@fontane-kosmos.de  
www.fontane-kosmos.de





Blick vom Museum  
Neuruppin in Richtung  
Tempelgarten



Museum Neuruppin


# Stadtgeschichte im Museum Neuruppin


Im größten klassizistischen Bürgerhaus der Fontanestadt, erbaut 1791, präsentiert das barrierefreie Museum Neuruppin wahre Sammlungsschätze und spannende Geschichten aus dem Ruppiner Land. Es beherbergt eine der ältesten Sammlungen Brandenburgs sowie rund 13.000 Bilderbogen aus den drei Neuruppiner Verlagen Gustav Kühn, Oehmigke & Riemschneider und F.W. Bergemann u.a.

Die Dauerausstellung zeigt auf 800 Quadratmetern ur- und frühgeschichtliche Funde, die Stadtgeschichte vom Mittelalter bis in die jüngste Vergangenheit sowie die Geschichte der Bilderbogen. Vorgestellt werden Neuruppiner Talente wie Theodor Fontane, Karl Friedrich Schinkel und Wilhelm Gentz. Der 2016 preisgekrönte Neubau bietet Raum für vielfältige, zeitgemäße Wechselausstellungen.

Die Spuren Theodor Fontanes in Neuruppin gibt es spielerisch für Besucher ab 10 Jahren mit der Stadtrallye durch das historische Stadtzentrum sowie mit dem Computerspiel „Theodor“ im Museum zu entdecken.

Mit den Museums-Apps können Sie die Neuruppiner Geschichte digital erkunden:

 Die App „Museum Neuruppin Objektgeschichten“ bietet vertiefende Informationen zu ausgewählten Objekten der Dauerausstellung sowie spannende Einblicke in die Sammlung des Museums. Mit Fotos, Plänen, Karten und Filmen erschließen sich Zusammenhänge, die über die museale Präsentation hinausgehen. In der Rubrik „Hörstationen im Museum“ können bei einem Rundgang durch die Dauerausstellung die Audiobeiträge der Hörstation kontaktlos auf dem eigenen Endgerät angehört werden. Alternativ zur App ist die Ausleihe eines Multimediaguides möglich.

 Die App „Museum Neuruppin unterwegs“ lädt zu interaktiven Spaziergängen durch die Stadt ein. Ergänzend zum Museumsrundgang werden fünf Spaziergänge zu authentischen Orten – auf Deutsch und auf Englisch – angeboten. In einem Quiz wird das frisch

erworbene Wissen zur Stadtgeschichte und zu Theodor Fontane getestet.

Das Drei-Museen-Ticket ermöglicht den Besuch von drei Museen im Ruppiner Land: Museum Neuruppin, Brandenburg-Preußen Museum Wustrau und Kurt Tucholsky Literaturmuseum im Schloss Rheinsberg. Das Kombi-Ticket kann in einem der drei Museen erworben werden. Innerhalb eines Monats können mit dem Ticket die beiden anderen Museen jeweils einmal besucht werden.

Das Museum bleibt dienstags geschlossen, die genauen Öffnungszeiten finden Sie auf der Webseite.

### Museum Neuruppin

✉ August-Bebel-Straße 14/15, 16816 Neuruppin  
☎ 03391 - 3555100, info@museum-neuruppin.de  
www.museum-neuruppin.de

Anzeige



Ausstellungsraum zur mittelalterlichen Stadtgeschichte

© Fotos: Henry Mündt (Fontane-Kosmos), Kienzle | Oberhammer (Museum Neuruppin)



## Rundum schöne Aussichten

Wo gibts die schönste Sicht auf die Dosse-Stadt Wittstock? Natürlich vom Turm der St.-Marien-Kirche! Erklimmen Sie die 203 Stufen und lassen Sie sich in 65 Metern Höhe den Wind um die Nase wehen. Ihnen zu Füßen liegt der Marktplatz mit dem Rathaus, geschäftiges Treiben auf historischem Pflaster. Wie ein grünes Band schlängeln sich Wall- und Parkanlagen um die Stadt, geschmückt mit einer stattlichen Mauer aus rotem Backstein. Sie zählt zu den wenigen komplett erhaltenen Backsteinmauern deutschlandweit. Hier und da blitzt das dunkle Blau der Dosse durchs Grün, und im Dosseteich glitzert das Wasser der Fontäne in der Sonne.



► Heideturm auf dem Sielmannhügel

► Mit der Kutsche durch die Heide

Im Süden thront die Alte Bischofsburg. Jedenfalls, was von ihr übrig blieb, wie der 32 Meter hohe Amtsturm. Einst residierten hier die Havelberger Bischöfe. Heute erzählt das Museum des Dreißigjährigen Krieges auch von der großen Schlacht am nahen Scharfenberg. Sattes Wiesengrün schiebt sich in Ihren Blick, die Gedenkplattform lässt sich nur er-

ahnen. Steigen Sie also den Turm herab und entdecken Sie Wittstock aus einer neuen Perspektive, begleitet vom Duft der überall blühenden Rosen in der historischen Altstadt.

### Touristinformation Wittstock/Dosse

- ✉ Am Bahnhof 2  
16909 Wittstock/Dosse
- ☎ 03394 - 429550
- touristinfo@stadt-wittstock.de
- www.wittstock.de

Rosen am Gröpertor und Bischofsburg



# HEIDEWITZKA, HERR KUTSCHER!

## Mit Kremser und Kaffee durch die Kyritz-Ruppiner Heide

Die Kutsche rumpelt sanft über sandigen Untergrund, entlang der Wege blüht violette Besenheide, Schmetterlinge und Bienen flattern durch niedrige Büsche und Kraut. Zwei Schwarzwälder Füchse sind vor den Wagen gespannt. Die beiden Pferde mit dem blonden Langhaar leben auf dem Pferdehof Pakropa, ihre Rasse gilt als besonders gutmütig.

Die Sitzbänke des gefederten Kremser sind gepolstert, daher schunkeln wir gerne im Rhythmus der Pferdehufe mit, die uns quer durchs blühende Heideparadies ziehen. Ein weiterer Rhythmus kommt hinzu: Kutscher Tommy stimmt ein kleines Lied zur Erheiterung seiner Fahrgäste an. Die Fahrgäste sind wir – zwei Familien mit Kindern, für die schon die Kutschfahrt ein Abenteuer ist. Wir sitzen im geräumigen Planwagen und genießen die herrliche Aussicht auf die spätsommerliche Farbenpracht und die im Wind wehende Pferdemähne. Bei einer Pause am Heideturm gibt's Saft, Kaffee und selbstgebackenen Kuchen von Tommys Frau.

Tommy erzählt, dass viele ältere Kutschgäste die Kyritz-Ruppiner Heide noch als Truppenübungsplatz kennen, der bis 1993 von der russischen Armee genutzt wurde und als „Bombodrom“ in die Geschichte einging. Erst nach zahlreichen Protestaktionen für eine „freie Heide“ wurde 2009 vom Bundesverteidigungsministerium →





verkündet, das Gelände nicht weiter für militärische Zwecke zu nutzen.

Heute – etliche Kampfmittelbeseitigungen später – sind viele Wege durch die Heide wieder frei, für Radfahrer mit guten Reifen, für Wanderer, für Natur- und Landschaftsführer, für Pferde mit oder ohne Kutsche. Seit 2021 gehört die Kyritz-Ruppiner Heide vollständig zum Naturpark Stechlin-Ruppiner Land und ist ein beliebtes touristisches Ziel in der Region.

Dass einige Wege nicht verlassen werden dürfen – nicht nur aufgrund noch schlummernder Kampfmittel, sondern auch des Naturschutzes wegen – stört die wenigsten Besucher. Und schon gar nicht unsere zwei Kaltblüter, die geduldig entlang des prachtvollen Blütenmeers traben, während wir staunend, schnuppernd und gut gelaunt das Naturschauspiel um uns herum beobachten.

**Führungen und Kremserfahrten**

[www.kyritz-ruppiner-heide.de/natur](http://www.kyritz-ruppiner-heide.de/natur)



Seenverliebt? Nix für mich! Mein schönstes Heide-Blütenmeer – das hup-uup-uup ich lieb!

**Wiedehopf**, ziemlich treu (Alter unbekannt), wohnhaft in der Kyritz-Ruppiner Heide, sucht Wanderer für gemeinsame Ausflüge – und seine Ruhe.



**Netzeband Kultur**

Unter der Dachmarke „Netzeband Kultur“ wird im kleinen Theaterdorf im Amt Temnitz ganzjährig ein prall gefüllter Spielplan mit Veranstaltungen in und um die Temnitzkirche geboten: Besuchen Sie szenische Lesungen, Gesprächsabende oder bewegende Konzerte. Herzstück bleibt der 1996 gegründete Theatersommer! Auf drei Naturbühnen im Gutsпарк erleben Sie von Juni bis August einzigartige Inszenierungen.

Das Kultstück „Unter dem Milchwald“ von Dylan Thomas eröffnet jährlich den Festivalsommer. 53 überlebensgroße, skurrile Figuren entführen das Publikum unter märkischen Bäumen in ein walisisches Fischerdorf.

Ein Kinderstück ergänzt das Programm: 2024 und 2025 ist dies die Netzebander Fassung des Kunstmärchens „Die Regentrude“ von Theodor Storm. Ein Land wünscht sich nichts sehnlicher als Regen... Doch kann die Regentrude wieder zum Leben erweckt und der Feuerteufel besiegt werden? Eine fabelhafte Geschichte über das Gleichgewicht von Mensch und Natur.

Höhepunkte sind die jährlich wechselnden Synchrontheater-Inszenierungen, das Markenzeichen des Theatersommers: Darsteller bewegen sich mit ausdrucksstarken Masken zur vorproduzierten Tonspur. Ein einmaliges Theatererlebnis, bei dem die weitläufige Gutsparkwiese zur Open-Air-Bühne wird und das geflüsterte Wort Gänsehaut verspricht.

**Tickets:** 033931 - 34940  
[info@tourist-information-rheinsberg.de](mailto:info@tourist-information-rheinsberg.de)  
[www.netzeband-kultur.de](http://www.netzeband-kultur.de)

© Fotos: Steffen Lehmann (Heideturm), Pferdehof Pakropa (Kutschfahrt)



## Jugendherberge Ravensbrück

In einzigartiger Naturparklandschaft gelegen, wo sich zahllose Seen zu einer Kette verbinden, ist die Jugendherberge Ravensbrück ein idealer Ausgangspunkt für Radtouren, Kanutouren und Wanderungen. Auf dem weitläufigen Gelände gibt es zudem viele Freizeitangebote.

Ob Single, Paar oder Familie, ob wochentags oder am Wochenende – die Jugendherberge bietet Natur-Erlebnis-Programme mit und ohne Tourenbegleitung. Preise und Termine bitte erfragen.



Als Pilotheus für nachhaltige Jugendherbergen erwarten Sie außerdem:

- Lebensmittel, teilweise in Bio-Qualität und aus der Region
- Ökostrom & Recycling-Papier
- barrierefreie Zugänge
- 3-Sterne-QMJ-Zertifizierung für Ausstattung und Qualität

Die Jugendherberge wurde in der ehemaligen Aufseherinnen-Siedlung des Frauenkonzentrationslagers Ravensbrück errichtet. In Zusammenarbeit mit den Pädagogischen Diensten der Gedenkstätte bietet die Jugendherberge verschiedene thematische Programme, bei denen sich Jugendliche aktiv mit der besonderen Geschichte auseinandersetzen können.

### Jugendherberge Ravensbrück

✉ Straße der Nationen 3  
16798 Fürstenberg/Havel  
☎ 033093 - 60590  
jh-ravensbrueck@jugendherberge.de  
www.jh-ravensbrueck.de

## Wölfe und Co. im Tierpark Kunsterspring

Wie leben Wölfe in einem Rudel? Warum sind Schwarzstörche so selten? Wie lange können Fischotter tauchen? Das und noch viel mehr erfahren Besucher im Tierpark Kunsterspring. Die 16 Hektar große Anlage erstreckt sich entlang des Kunstertals mit seinen Wäldern, Wiesen und Feuchtgebieten.



Neu an der Fischotteranlage ist der Infopunkt, der Videos und Fotos vom regen Treiben der grandiosen Schwimmer zeigt. Im Tierpark leben auch andere heimische Tierarten wie Luchse, Wisente, Wildkatzen und Eulen – ca. 400 Tiere in fast 80 Arten.

Um sie näher kennenzulernen gibt es Themenführungen: „Fischotter & Co.“ und „Wölfe und ihre Beutetiere“. Beliebte bei den Jüngsten ist auch das Streichelgehege.

Der Tierpark ist ganzjährig geöffnet, die genauen Uhrzeiten entnehmen Sie bitte der Webseite.




### Tierpark Kunsterspring der Fontanestadt Neuruppin

✉ Kunsterspring 4  
16818 Neuruppin  
OT Gühlen Glienicke  
☎ 033929 - 70271  
info@tierpark-kunsterspring.de  
www.tierpark-kunsterspring.de







„Ich sehe was,  
was du nicht siehst...“  
– oder doch?

Drei Orte mit Aussicht, an denen dieses  
(Kinder-)Spiel großen Spaß macht.



Glasklar ein Lieblingsplatz:  
**Der  
Augustablick**

Ich sehe was, und das ist... türkis!  
Es ist das türkisblau-glitzernde Wasser des Peetschsees, das durch das sommerlich-grüne Laub schimmert und einen in Staunen versetzt. Eine Treppe mit hölzernem Geländer führt vom Steilufer des Sees zum in luftiger Höhe liegenden Aussichtspunkt. Wie wäre es mit einem Picknick im kleinen Pavillon? Großherzogin Augusta Caroline entdeckte und genoss einst diese malerische Aussicht am See: Ein Gedenkstein erinnert heute an die naturliebende Augusta und ihren „Augustablick“. Wird es auch Ihr neuer Lieblingsplatz?



Stufen zum Erfolg:  
**Die Siegesssäule  
Hakenberg**

Ich sehe was, und das ist... gold! Goldene Ähren im Wind? Das Gold der Abendstunde am Himmel? Oder doch die vergoldete Statue der Siegesgöttin auf der Spitze der Siegesssäule...? Das 36 Meter hohe Denkmal in Hakenberg erinnert an die Schlacht bei Fehrbellin im Jahr 1675, in der brandenburg-preußische Truppen ihre schwedischen Gegner besiegten. Die umlaufende Galerie am oberen Ende der Säule ist als Aussichtsplattform begehbar und bietet einen herrlichen Ausblick auf die unendliche Weite der Landschaft. Die Ähnlichkeit zu der „Viktoria“ am Berliner Mehringplatz scheint verblüffend – und tatsächlich ist die Statue, die auf der Hakenberger Siegesssäule thront, ein später vergoldeter Nachguss der Berliner Siegesgöttin. ... und wer zählt jetzt die Treppenstufen bis nach ganz oben?



Echte Ausstrahlung:  
**Der Leuchtturm  
Rheinsberg**

Ich sehe was, und das ist... rot-weiß! Das kann ja nur der Leuchtturm im Hafendorf Rheinsberg sein. Er ist ein beliebtes Urlaubsfotomotiv und echtes (Wieder-)Erkennungsmerkmal! Schon von weitem begrüßt er ankommende Freizeitkapitäne, Leuchtturmbesucher können den Wasserwanderern von der Aussichtsplattform winken. Durch seine angeschlossenen Brücken ist er Bindeglied zwischen den einzelnen Inseln des Feriendomizils am Rheinsberger See. Eine nautische Funktion besitzt er nicht – aber einfach nur schön sein, reicht ja auch aus. Oder?





Nur wenige Kilometer nördlich von Berlin, direkt an der Havel und am Radweg Berlin-Kopenhagen, liegt Oranienburgs größter Garten. Der 30 Hektar große Familien- und Freizeitpark bietet seinen Gästen grenzenlose Entspannung und Familienspaß zu jeder Jahreszeit.

Familienspaß trifft Kulturgenuss:

## Der Schlosspark Oranienburg

Naturerlebnis, Gartenkunst, Freizeitspaß – all das finden Besucher im großzügigen Schlosspark. Kinder können sich auf der weitläufigen Spiellandschaft nach Herzenslust austoben. Während die Erwachsenen es sich auf den ausgedehnten Wiesen bequem machen und dabei alles im Blick haben.

Abseits des Trubels warten liebevoll gestaltete Gartenzimmer darauf, entdeckt zu werden. Hier finden Besucher Fitnessgeräte, ein Schachfeld und sogar ein überdimensionales Bett, umgeben von üppigen Blüten und viel Grün. Der historische Teil des Schlossparks lädt zu erholsamen Spaziergängen ein, die ausgedehnten Wiesen zum Verweilen und Entspannen. Das Grüne Klassenzimmer im Schlosspark bietet eine Vielzahl an abwechslungsreichen Anlaufpunkte, eine Findlingsstrecke, einen Barfußpfad und sogar einen Dinosaurier. Der Schlosspark dient zudem als Kulisse für verschiedene Open-Air-Veranstaltungen, wie zum Beispiel das jährliche „Picknick in Weiß“ im Juli. Die barocke Orangerie öffnet regelmäßig ihre Pforten für Veranstaltungen.

### Schlosspark-Kasse

✉ Schloßplatz 1, 16515 Oranienburg  
☎ 03301 - 5220041, info@oranienburg-erleben.de

### Weitere Familienabenteuer in und um Oranienburg

Im einstigen Wohnsitz der Kurfürstin Louise Henriette von Oranien, Brandenburgs ältestem Barockschloss, befinden sich heute das Schloss- und das Regionalmuseum. Im Regionalmuseum tauchen Familien interaktiv in die Geschichte ein, während das Schlossmuseum Meisterwerke der Kunst beherbergt. Nur wenige Minuten von der Altstadt entfernt befindet sich die Gedenkstätte und das Museum Sachsenhausen, ein Mahnmal jüngster Geschichte, das an die dunklen Kapitel des Nationalsozialismus erinnert.

In der TURM ErlebnisCity können sich Familien auf Badespaß freuen, und im Tier-, Freizeit- und Saurierpark Germendorf erwarten sie neben den tierischen Bewohnern auch aufregende Spiellandschaften und Fahrgeschäfte. Ein Ausflug zum Lehnitzsee oder eine Radtour entlang der Stadt bieten Groß und Klein vielfältige Naturerlebnisse.

### Tourist-Information

✉ Schloßplatz 2, 16515 Oranienburg  
☎ 03301 - 5220040, info@oranienburg-erleben.de  
www.oranienburg-erleben.de





# LAND REGATTA

Schatzsuche in  
Fürstenberg/Havel

Gehen Sie an Bord des imaginären Geisterschiffes „Der fliegende Holländer“, entdecken Sie verborgene Orte und knacken Sie knifflige Rätsel! Bei der **LAND REGATTA – der Entdeckertour (nicht nur) für Kinder** – geht es quer durch die Wasserstadt Fürstenberg/Havel. In der Tourist-Info, Startpunkt Ihrer Schatzsuche, erhalten Sie ein Logbuch mit Stadtplan, der Ihnen stets den richtigen Weg weist.

Die kostenfreie LAND REGATTA ist geeignet für Kinder zwischen 6 und 12 Jahren – und für junggebliebene Erwachsene.

## Auf Entdeckertour im Abenteuerland an der Havel

**Geschichte hautnah erleben? Im Ziegeleipark Mildenberg können Groß und Klein in vergangene Zeiten eintauchen: Wie hat man einst Ziegel hergestellt? Wer's ganz genau wissen möchte, schlüpft an alten Streichertischen in die Rolle der einstigen Ziegeleiarbeiter und probiert die harte Arbeit einfach selbst mal aus.**

Wer sich von der Ziegelherstellung lieber umfassend und anschaulich erzählen lässt, lernt bei einer Feldbahn-Fahrt oder bei einer der täglichen Führungen das Gelände kennen. Die multimedialen Ausstellungen vermitteln zudem Wissenswertes zur Ziegelei- und Technikgeschichte.

### Familienzeit

Auch der Freizeitspaß kommt nicht zu kurz: Kleintiergehege, Abenteuer-spielwiese und eine Schatzsuche

begeistern die jüngeren Gäste. An warmen Tagen zeigt der Wasserspielplatz auf erfrischend-spielerische Art, wie ein Ziegelstein entsteht. Derweil gehen die „Großen“ auf Ziegeleipark- oder GPS-Rallye auf dem weitläufigen Industriegelände mitten in der Tonstichlandschaft.

Ein Besuch im denkmalgeschützten Zehdenicker Ziegeleirevier verspricht ein einmaliges Erlebnis für die ganze Familie – also nichts wie hin ins Abenteuerland an der Havel!

### Ziegeleipark Mildenberg

☑ Ziegelei 10  
16792 Zehdenick OT Mildenberg  
☎ 03307 - 310410  
[www.ziegeleipark.de](http://www.ziegeleipark.de)

☉ Von April bis November geöffnet, die genauen Zeiten entnehmen Sie bitte der Webseite.

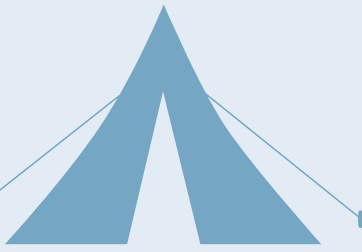


© Fotos: Steffen Höft (Kinder im Schlosspark), Thomas Ahrens (Wal), Thomas Rosenthal (Fürstenberg/Havel), Tom Schwere (Ziegeleipark)

Anzeige



# Campen mal anders



## Außergewöhnliche Übernachtungsmöglichkeiten im Ruppiner Seenland



Übernachten im Campingfass in Mildenberg

### Bunte Träume: Zirkus- und Schäferwagen in Zermützel

In knalligen Farben strahlen die Zirkus- und Schäferwagen auf dem Kremserhof Zermützel um die Wette. Hier sind Übernachtungen mit Komfort und Charme in der herrlichen Ruhe der Natur möglich. Die hofeigenen Pferde schlafen nur wenige Meter entfernt – und warten darauf, mit Ihnen am nächsten Morgen eine Kutschfahrt zu unternehmen.



### Fas(s)t nicht zu toppen: Campingfass an der Havel

Keine Lust, das Zelt aufzuschlagen? Dann übernachten Sie doch im Campingfass! Die komfortablen Schlaf-Fässer aus Kiefernholz auf dem Campingplatz an der Marina Alter Hafen verfügen über große Familienbetten und einen Esstisch. Ideal für Radfahrer, Wasserwanderer, aber auch für Verliebte oder Familien mit Kindern.

## Camping auf dem Wasser

Sie lieben Urlaub mit dem Campingmobil und Sie lieben das Wasser? Dann verbinden Sie jetzt beide Leidenschaften und erleben Sie einen Bootsurlaub der besonderen Art. Bei „freecamper“ ist dies möglich. Mieten Sie sich ganz einfach ein motorisiertes Floß, stellen Sie Ihr Wohnmobil oder Ihren Wohnwagen darauf ab und schippern Sie, ohne Bootsführerschein, durch das Ruppiner Seenland und die Mecklenburgische Seenplatte.

Damit Sie sich auch wie ein echter Skipper fühlen können, gibt es natürlich zuerst eine gründliche Einweisung. Nach Erhalt Ihrer Charterbescheinigung heißt es dann „Leinen los“. Diese Kombination von Camping mit Bootsurlaub lässt Sie traumhafte Sonnenuntergänge auf dem Wasser, maritimes Feeling und Ruhe mitten in der Natur erleben.

Ausgedacht hat sich das Ganze Markus Frielinghaus. Der Diplom-Sportlehrer war so fasziniert vom blauen Norden, dass er sich hier mit seinem Team ganz dem Wassertourismus verschrieb. Mittlerweile fahren zehn dieser neuartigen Fahrzeuge auf den Wasserstraßen, die viel entspannter sind als Landstraßen.

Sie sind auf den Geschmack gekommen und möchten auch einmal einen „freecamper“ buchen, dann können Sie dies

direkt auf der Webseite tun. Und lassen Sie sich dort auch gleich von den vorgeschlagenen Touren inspirieren. Ahoi und allzeit gute Fahrt!

### Mietbasis: Neuer Hafen am Ziegeleipark Mildenberg

✉ Ziegelei 10, 16792 Zehdenick

☎ 039923-71626

service@freecamper.de

www.freecamper.de







70-er Jahre Wohnwagen in Tornow

### Echte Ostalgie: DDR-Wohnwagen am Großen Wentowsee

Bastei oder Comet 5? Gleich zwei restaurierte Wohnwagen aus DDR-Zeiten können auf dem Campingplatz am Großen Wentowsee angemietet werden. Der Platz befindet sich in sonniger Südlage zwischen See und Wald und bietet Ruhe suchenden Urlaubern ab 14 Jahren den nötigen Raum. Eine Zeitreise in die 70er-Jahre Brandenburgs!



Er hat mich unsterblich gemacht: Mein liebster Wutzsee! Ach, bin ich seenverliebt! Die Klosterruine am Ufer – eine leidvolle Erinnerung an mein Schicksal, mein steinernes Abbild in den Wellen – die romantische Verklärung meines Lebens, dessen Ende unbekannt ist. Doch ich bin hier – ich lausche den Gesprächen der Seebesucher, ich beobachte die Naturgenießer und Sonnenanbeter, ich rieche den Duft von gutem Essen und Kaffee und ich warte, warte, warte... auf meinen Geliebten, der mit mir hier verschwand!

**Schöne Nonne Amelie**, unsterblich verliebt (recht jung), wohnhaft in Lindow (Mark) wartet immer noch... – Leisten Sie ihr Gesellschaft?

### Entdecken Sie die Ruhe abseits vom Strom in Lindow (Mark)

Eingebettet in eine zauberhafte Wald- und Seenlandschaft bietet Ihnen der staatlich anerkannte Erholungsort ideale Voraussetzungen für eine Auszeit in der Natur. Entdecken Sie individuelle Angebote, familiäre Gastgeber und viele liebenswerte Menschen mit ganz persönlichen Geschichten. Besuchen Sie uns gerne mit dem ÖPNV, die Stadt ist durch ihre Lage im Dreieck Gransee – Rheinsberg – Neuruppin gut angebunden.

#### Urlaub auf und am Wasser

Ob in Familie, mit Freunden oder Kollegen, Lindow (Mark) bietet seinen Urlaubern Naturerlebnisse mit Abenteuercharakter. Eine Übernachtung im Biwak auf der Insel Werder oder eine Hausboottour lassen die Herzen von Outdoor-Fans höher schlagen.

#### Kultur und Geschichte

Kulturbegeisterte überrascht die Stadt der drei Seen mit einer Zeitreise durch die Geschichte in der restaurierten Klosterruine und mit dem einzigartigen jüdisch-christlich-muslimischen Garten des Buches. Im Sommer bietet diese einzigartige Kulisse Platz für Konzerte und Lesungen. Weitere Veranstaltungen finden

auf dem Marktplatz, an der Süßen Ecke am Wutzsee und am Gudelacksee statt. Kurioses über die Lindower erfahren Sie während einer Kloster- und Stadtführung.

#### Urlaubsquartiere für jeden Geschmack

Familiengeführte Hotels, Pensionen, Ferienwohnungen und -häuser, Hausboote, Camping oder das Sport- und Bildungszentrum – in Lindow (Mark) findet jeder Gast die passende Unterkunft. Die Tourist-Information berät Sie gern, die Öffnungszeiten finden Sie auf der Homepage.

#### Tourist-Information der Stadt Lindow (Mark)

- ✉ Am Marktplatz 1, 16835 Lindow (Mark)
- ☎ 033933 - 70297, tourist-info@lindow-mark.de
- www.lindow-mark.de, Facebook: StadtLindowMark



© Fotos Lindow (Mark): Cineastik, Filmproduktion GmbH, gefördert aus Mitteln des Bundes und des Landes Brandenburg im Rahmen der Gemeinschaftsaufgabe: „Verbesserung der regionalen Wirtschaftsstruktur“ – GRW-Infrastruktur



# Paddeln entlang der Perlenschnur



Blau – grün – blau – grün – blau: Auf den weiten Seen spiegelt sich der Himmel, die schmalen Flüsse und Kanäle reflektieren waldreiche Ufer. Mittendrin: mein Kajak und ich.

Wer eine Kette fädeln möchte, muss erst eine Schleife legen. Dann einen Knoten machen, um später alle Perlen festzuhalten. Für mich bedeutet das heute: Auch wenn meine geplante Kajaktour von Rheinsberg aus nordwärts führt, steuere ich erst nach Süden und drehe eine Runde in der Bucht des Grienericksees.

gegenüberliegenden Obelisken bewundern, einmal auch die Dimension wahrnehmen, welcher kleiner Punkt mein Kajak wohl wäre, würde man See, Stadt und Schiffe von oben betrachten.

Brückendurchfahrten zählen zu den Höhepunkten dieser Tour von See zu See.

🕒 Einmal das Rokoko-Schloss fotografieren, wie es sich aus dem Wasser erhebt, einmal den

🔄 Dann ist die Schleife geschlossen, nun kann ich alle Eindrücke festhalten. Mittig paddle ich durch den Grienericksee, meine erste Perle →



## Touren-Tipp

**Start:** Rheinsberg, zum Beispiel am Yachthafen oder beim Ruderverein

**Ziel:** Flecken Zechlin

**Dauer:** Tagestour

**Länge:** etwa 17 Kilometer





des Tages. Zur Linken erstreckt sich der Boberow-Wald, zur Rechten ziehen

Boothäuser und Anleger vorbei, und schon liegt das erste kurze Kanalstück vor mir.

Die Ufer ziehen – zumindest gefühlt – viel schneller vorbei. Rasch habe ich Perle zwei erreicht, den Rheinsberger See. Rechter Hand erblicke ich das imposante Hafendorf mit dem großen Hotel, flankiert von vielen kleineren Häusern. Kurz darauf passiere ich die Remus-Insel mitten im See und nehme dann fast nur noch Natur an den Ufern rechts und links von mir wahr.

Das folgende längere Stück im Repenter Kanal lässt mich zur ersten Brückendurchfahrt einfädeln. Hier rückt man näher zusammen auf dem Wasser, andere Kanuten kommen mir grüßend entgegen. Und schon ist die nächste Perle in Sicht, der Schlabornsee. Vorbei geht's am Rheinsberger Ortsteil Zechlinerhütte, und ich nehme mir vor, bald für eine Pause anzuhalten.

Nur der in saftiges Blattgrün getauchte Regowkanal samt großer Biberburg liegt noch zwischen mir und Perle Nummer vier, dem Tietzowsee. Zugegeben, diesen See werde ich heute nur zu einem ganz kleinen Teil befahren. Gleich nach der Einfahrt halte ich mich links. Dort liegt das Restaurant „Zum Achter“, bei dem ich anlegen kann. Ziemlich genau die Hälfte ist nun geschafft.

Frisch gestärkt verlasse ich den Tietzowsee über den Zootzenkanal, und auf geht es in den gleichnamigen See. Die fünfte Perle des heutigen Tages empfängt mich eher stürmisch, zumindest haben drei Windsurfer hier sichtlich Freude. Ich versuche, ihre Kurse zu „lesen“ und mich danach zu richten, denn die Vorfahrt gehört ihnen. Dann wird der See schmaler, das waldreiche Ufer rückt wieder näher an mich heran. Juchhu, der Repenter Kanal hat mich wieder!

Die Grillen im Ohr, das Uferschilf im Blick, komme ich zügig voran. Bis sich der Ausblick auf den Zechliner See öffnet. Diese Perle zeichnet sich nicht nur durch ihre türkis-leuchtende Farbe, sondern auch durch ihre bemerkenswerte Größe aus. Jetzt muss ich noch ein paar Kraftreserven mobilisieren. Als die hölzerne Fußgängerbrücke in Sicht kommt, die den Zechliner Kanal umspannt, bin ich erleichtert: Gleich habe ich die Abschlussperle erreicht: den Schwarzen See in Flecken Zechlin. Und der fangfrische Fisch in der Fischerhütte Gehrt wartet schon auf mich!

Itta Olaj



## „Bett + Kanu“-Unterkünfte

Auf Paddelabenteuer, aber keine Lust zum Zelten? Im Ruppiner Seenland sorgen die mit dem Qualitätssiegel „Bett + Kanu“ zertifizierten Unterkünfte entlang der Wasserwege dafür, dass Paddler auf ihren Mehrtagestouren nicht auf Komfort verzichten müssen. Auch wenn man schon am nächsten Morgen weiterpaddeln möchte, wartet hier statt dem Zelt ein festes Dach über dem Kopf und statt der Isomatte ein bequemes Bett. Kanus bekommen an Land einen sicheren Platz, und die Versorgung hungriger Mägen ist auch gesichert.

[www.ruppiner-seenland.de/bett-und-kanu](http://www.ruppiner-seenland.de/bett-und-kanu)

## Tante Polly Ferienhof

**Direkt am See!** 6 moderne Ferienwohnungen mit Kamin für bis zu 20 Pers., ideal für den Angelurlaub.

Überdachte Terrasse, große Spielwiese, Steg, WLAN, Wallbox; Verleih: Kanu, SUP, Angelmotorboot, Liegeplatz.

✉ Pelzkuhler Str. 1 & 3, 17255 Strasen

☎ 039828 - 26449, [info@tantepolly.de](mailto:info@tantepolly.de)

[www.tantepolly.de](http://www.tantepolly.de)



## Marina Alter Hafen Bootsverleih

Genieße ein paar Stunden auf dem Wasser!

**Fahre Boot** – auch führerscheinfrei – auf der Havel am Ziegeleipark. Motorboot - Kanu - SUP

✉ Ziegelei 11, 16792 Mildenberg

☎ 03307 - 420504

☉ April–Oktober täglich 8–19 Uhr

[welcome@marina-alter-hafen.de](mailto:welcome@marina-alter-hafen.de)

[www.marina-alter-hafen.de](http://www.marina-alter-hafen.de)



## Floßverleih TreibGuT

Einfach Du • Dein Floß • die Natur • kein Schnickschnack  
Entspannen • schwimmen • Seele baumeln lassen

**Probier es aus!**

✉ Dorfplatz 2c, 16827 Molchow

☎ 0160 - 96769691

☉ April–Oktober

[info@flossverleih-treibgut.de](mailto:info@flossverleih-treibgut.de)

[www.flossverleih-treibgut.de](http://www.flossverleih-treibgut.de)







# Ins Netz gegangen

Was gibt es sonst noch zu entdecken?

Sie sind aktuell im Ruppiner Seenland unterwegs? Dann entdecken Sie die schönsten Ausflugsziele des Ruppiner Seenlands gleich in Ihrer Nähe.



„**MeinRuppinerSeenland**“ macht's möglich!

Scannen Sie einfach den QR-Code, scrollen Sie digital durch Ihre Umgebung und dann raus in die Brandenburgische Seenplatte!



## #seenverliebt

Sie haben das Ruppiner Seenland kennengelernt und schwärmen noch immer? Dann lassen Sie uns doch an Ihren schönsten Urlaubserinnerungen teilhaben und verlinken Sie uns in Ihren Posts:

 [dasruppinerseenland](#)  
 [das\\_ruppinerseenland](#)

Oder nutzen Sie den Hashtag **#seenverliebt**, um Ihre schönsten See-Momente im Ruppiner Seenland mit uns und der Instagram-Community zu teilen!

## Taschenpost

Wir würden ja gerne Flaschenpost versenden – aber das dauert bei unseren vielen Seen einfach zu lange! Unsere Alternative: **#Taschenpost** aus dem Ruppiner Seenland

Kompakt und leicht, digital und schnell: Melden Sie sich für unseren **Newsletter** an und erhalten Sie monatlich (April bis September) bzw. alle zwei Monate (Oktober bis März) Urlaubsinformationen und Ausflugstipps fürs Ruppiner Seenland direkt in Ihre (Reise-)Tasche – dorthin, wo Sie unterwegs Ihre E-Mails transportieren!



## Impressum

### Tourismusverband Ruppiner Seenland e.V.

✉ Fischbänkenstraße 8, 16816 Neuruppin  
☎ 03391 - 659630  
info@ruppiner-seenland.de  
www.ruppiner-seenland.de  
www.brandenburgische-seenplatte.de  
📺 ruppinerseenland

### Layout und Karten: terra press GmbH

✉ Albrechtstraße 18, 10117 Berlin  
☎ 030 - 275817560  
info@terra-press.de  
www.terra-press.de

**Redaktion:** TV Ruppiner Seenland (wenn nicht separat gekennzeichnet): Wander- & Radrouten, Camping, Kultur & Köstlichkeiten: Jannika Olesch; Gartentouren & Wasserwissen: Itta Olaj. Koordination der PR-Beiträge: Marylou Reichrath

**Fotos (wenn nicht gekennzeichnet):** Titelbild: Sylvia Pollex/Thomas Rötting. Im Innenteil: TV Ruppiner Seenland, terra press, jeweilige Inserenten

### Online erhältlich unter:

[www.ruppiner-seenland.de/shop/karten-broschueren](http://www.ruppiner-seenland.de/shop/karten-broschueren)

Für den Inhalt der Anzeigen sind die Inserenten verantwortlich. Nachdruck, Vervielfältigungen, auch auszugsweise, nur nach vorheriger Genehmigung des Herausgebers gestattet.

**Redaktionsschluss:** 01.09.2023

Das Urlaubsmagazin wurde auf Recyclingpapier gefertigt, was zu 100% aus Altpapier besteht und mit dem Blauen Engel ausgezeichnet ist.





# Hier sind Sie gut beraten!

Tourist-Informationen im Ruppiner Seenland

## Fehrbellin

### Tourist-Information

- ✉ Johann-Sebastian-Bach-Straße 7c  
16833 Fehrbellin
- ☎ 033932 - 70255
- info@gemeinde-fehrbellin.de
- www.fehrbellin.de

## Flecken Zechlin

### Tourist-Information Stadt Rheinsberg

- ✉ Rheinsberger Straße 15  
16837 Flecken Zechlin
- ☎ 033923 - 715013
- info.fleckenzechlin@freenet.de
- www.fleckenzechlin.de

## Fürstenberg/Havel

### Tourist-Information Fürstenberger Seenland e. V.

- ✉ Markt 5, 16798 Fürstenberg/Havel
- ☎ 033093 - 32254
- info@fuerstenberger-seenland.de
- www.fuerstenberger-seenland.de

## Gransee

### Tourist-Information im Heimatmuseum

- ✉ Rudolf-Breitscheid-Straße 44  
16775 Gransee
- ☎ 03306 - 21606
- museum@gransee-info.de
- www.gransee-info.de

## Hennigsdorf

### Stadtinformation Hennigsdorf

- ✉ Rathausplatz 1, 16761 Hennigsdorf
- ☎ 03302 - 877320
- stadtinformation@hennigsdorf.de
- www.hennigsdorf.de

## Himmelfort

### Weihnachtshaus & Tourist-Information im Haus des Gastes

- ✉ Klosterstraße 23  
16798 Fürstenberg/Havel  
OT Himmelfort
- ☎ 033089 - 41888
- info@weihnachtshaus-himmelfort.de
- www.himmelfort.de

## Kremmen

### Touristinformationspunkt Stadt Kremmen

- ✉ Scheunenweg 49, 16766 Kremmen
- ☎ 033055 - 21161
- TIP@kremmen.de
- www.kremmen.de

## Liebenwalde

### Touristeninformation in der Stadtbibliothek

- ✉ Marktplatz 20, 16559 Liebenwalde
- ☎ 033054 - 80555
- bibliothek@liebenwalde.de
- www.liebenwalde.de

## Lindow (Mark)

### Tourist-Information Lindow (Mark)

- ✉ Am Marktplatz 1  
16835 Lindow (Mark)
- ☎ 033933 - 70297
- tourist-info@lindow-mark.de
- www.lindow-mark.de

## Neuglobsow

### Tourist-Information Stechlin im Glasmacherhaus

- ✉ Stechlinseestraße 21  
16775 Stechlin OT Neuglobsow
- ☎ 033082 - 70202
- info@stechlin.de
- www.stechlin.de

## Neuruppin

### Tourismus-Service BürgerBahnhof GmbH

- ✉ Karl-Marx-Straße 1, 16816 Neuruppin
- ☎ 03391 - 45460
- info@tourismus-neuruppin.de
- www.tourismus-neuruppin.de

## Oranienburg

### Tourismus und Kultur Oranienburg gGmbH

- ✉ Schlossplatz 2, 16515 Oranienburg
- ☎ 03301 - 5220040
- info@oranienburg-erleben.de
- www.oranienburg-erleben.de

## Rheinsberg

### Tourist-Information Stadt Rheinsberg

- Remise am Schloss
- ✉ Mühlenstraße 15A, 16831 Rheinsberg
- ☎ 033931-34940
- info@tourist-information-rheinsberg.de
- www.rheinsberg.de

## Vehlefanz

### Tourismusinformation Oberkrämer - An der Bockwindmühle

- ✉ Lindenallee 71  
16727 Oberkrämer OT Vehlefanz
- ☎ 03304 - 2061227
- tourismus@oberkraemer.de
- www.oberkraemer.de

## Velten

### Stadtinformation der Ofenstadt Velten

- ✉ Rathausstraße 17, 16727 Velten
- ☎ 03304 - 379222
- stadtinfo@velten.de
- www.velten.de

## Walsleben

### Tourismus-Service Amt Temnitz

- ✉ Bergstraße 2, 16818 Walsleben
- ☎ 033920 - 6750
- info@amt-temnitz.de
- www.amt-temnitz.de

## Wustrau

### Touristeninformation im Brandenburg-Preußen Museum

- ✉ Eichenallee 7a, 16818 Wustrau
- ☎ 033925 - 70798
- museum@bpm-wustrau.de
- www.brandenburg-preussen-museum.de

## Zehdenick

### Tourist-Information Zehdenick

- ✉ Am Markt 11, 16792 Zehdenick
- ☎ 03307 - 2877
- touristinfo@havelstadtzehdenick.de
- www.zehdenick-tourismus.de



# Ahoi! Reederei Halbeck in Rheinsberg

Wir planen auch Ihre  
individuelle Fahrt!



## Fahrten mit unseren Panoramaschiffen


Erleben Sie mehrmals täglich unsere 5-Seen-Rundfahrt, ideal für Wandertouristen. Unsere Anlegertour mit Zwischenhalten sowie Naturfahrten nach Flecken Zechlin. Genießen Sie auf unserer barrierefreien MS „Remus“ wundervolle Touren z.B. zur Mecklenburgischen Grenze.



## Yachtcharter & Bootsverleih

Entdecken Sie die Seenwelt mit unserer Vielzahl an Booten und seien Sie Ihr eigener Kapitän! Für Tagesausflüge auf dem Wasser bieten wir Ihnen Kajaks, Ruder- bzw. Tretboote, außerdem führerscheinfreie Motorboote (4-8 Pers.) und Daycruiser (bis zu 6 Pers.). Erleben Sie mit unseren komfortablen Yachten die wundervolle Seenlandschaft und genießen Sie Ihren mehrtägigen Urlaub auf dem Wasser.

Über kurzfristige Änderungen bzw. Einschränkungen informieren Sie sich bitte telefonisch oder im Internet.



## Information & Buchung

Reederei Halbeck  
Markt 11  
16831 Rheinsberg  
Tel. (03 39 31) 386 19  
post@schiffahrt-rheinsberg.de  
www.schiffahrt-rheinsberg.de



Bootsverleih und Yachthafen  
Kurt-Tucholsky-Straße  
Tel. (03 39 31) 393 90



## Leinen los in der Brandenburger und Mecklenburger Seenlandschaft mit unseren Motorbooten und Yachten!



Wir haben uns spezialisiert auf Touren mit führerscheinfreien und führerscheinpflichtigen Motorbooten.

- ausführliche Einweisung
- Kartenmaterial an Bord
- Halbtagestörns ab 85,-
- Tagestörns ab 135,-



### Erkunden ab Rheinsberg

Boat City Rheinsberg  
Kaistraße 3  
16831 Rheinsberg  
Tel: 033931 80545  
www.boote-rheinsberg.de  
Hafen-Hotline: 0176 10144409



### Erkunden ab Neuruppin

Boat City Neuruppin  
Zum Schwanenufer 17  
16816 Neuruppin  
Tel: 03391 405699  
www.bootsverleih-neuruppin.de  
Hafen-Hotline: 0160 2783845

Ob Anfänger oder erfahrener  
Bootsführer – beim Boat City Bootsverleih finden Sie das passende  
Boot oder eine Yacht zum Mieten oder Chartern.

Mieten Sie jetzt Ihre Ferienwohnung für Ihren Urlaub  
in Neuruppin: [www.sonnenufer-neuruppin.de](http://www.sonnenufer-neuruppin.de)

Jetzt zum Kapitän werden! | [info@boat-city.de](mailto:info@boat-city.de) | [www.boat-city.de](http://www.boat-city.de)

