

LA FLORE VASCULAIRE DE L' AIRE D' ÉTUDE DU PROJET
DE PARC NATIONAL DE LA BAIE-AUX-FEUILLES,
QUÉBEC (58°45'N., 69°35'O.)

Norman Dignard et Andrée Michaud



Ministère des Ressources naturelles
Direction de la recherche forestière
Herbier du Québec
2013

Québec 



Baie aux Feuilles (gauche). Rivière Mannic (droit haut). *Hedysarum boreale* subsp. *mackenziei*, baie aux Baleines (droit bas). Photos : A. Thibault MDDEFP; N. Dignard MRN.

LA FLORE VASCULAIRE DE L' AIRE D'ÉTUDE DU PROJET
DE PARC NATIONAL DE LA BAIE AUX FEUILLES,
QUÉBEC (58°45'N., 69°35'O.)

Norman Dignard et Andrée Michaud

Ministère des Ressources naturelles
Direction de la recherche forestière
Herbier du Québec
2013

TABLE DES MATIÈRES

TABLE DES MATIÈRES.....	iii
LISTE DES TABLEAUX.....	iv
LISTE DES FIGURES.....	iv
INTRODUCTION.....	1
1. CARACTÉRISTIQUES BIOPHYSIQUES DE L'AIRE D'ÉTUDE.....	2
2. EXPLORATIONS ANTÉRIEURES.....	9
3. MÉTHODOLOGIE.....	12
4. RÉSULTATS.....	22
4.1 Liste annotée des plantes vasculaires.....	22
4.2 Analyse de la flore vasculaire.....	171
4.2.1 Décompte des taxons.....	171
4.2.2 Répartition des taxons par famille.....	172
4.2.3 Spectre phytogéographique de la flore vasculaire.....	172
4.2.4 Additions à la flore vasculaire de la région.....	174
4.2.5 Taxons d'intérêt.....	174
4.2.5.1 Taxons calcicoles, calciphiles ou basiphiles.....	174
4.2.5.2 Espèces rares à l'échelle de l'aire d'étude.....	178
4.2.5.3 Espèces menacées ou vulnérables au Québec.....	179
4.2.5.4 Espèces possiblement en péril et espèces sensibles au Canada.....	187
4.3 Sites et secteurs d'intérêt identifiés pour la flore vasculaire dans l'aire d'étude.....	188
CONCLUSION ET RECOMMANDATIONS.....	192
REMERCIEMENTS.....	193
RÉFÉRENCES.....	194
ANNEXES	
Annexe 1. Liste des taxons recensés dans l'aire d'étude du projet de parc national de la Baie-aux-Feuilles, selon l'ordre phylogénétique proposé par Rothfels <i>et al.</i> (2012) et APG III (2009).....	199
Annexe 2. Liste alphabétique des taxons recensés dans l'aire d'étude du projet de parc national de la Baie-aux-Feuilles (noms scientifiques, français et anglais).....	207
Annexe 3. Photographies.....	215

LISTE DES TABLEAUX

Tableau 1.	Liste des récolteurs des plantes vasculaires dans l'aire d'étude du projet de parc national de la Baie-aux-Feuilles et ses environs immédiats	10
Tableau 2.	Localisation et coordonnées des sites de récoltes de plantes vasculaires de l'aire d'étude du projet de parc national de la Baie-aux-Feuilles et de ses environs (1896-2012).	13
Tableau 3.	Spectre phytogéographique de la flore vasculaire de l'aire d'étude du projet du parc national de la Baie-aux-Feuilles.....	173
Tableau 4.	Comparaison des proportions d'espèces arctiques et boréales, de l'indice A/B et du nombre de taxons dans douze localités du Nunavik	173
Tableau 5.	Liste des taxons calcicoles, calciphiles et basiphiles présent dans l'aire d'étude, nombre de sites occupés et numéro des sites	174
Tableau 6.	Liste des sites comportant au moins 5 taxons calcicoles, calciphiles ou basiphiles..	176
Tableau 7.	Cotes des taxons possédant un statut de vulnérabilité au Canada	187

LISTE DES FIGURES

Figure 1.	Localisation du périmètre de l'aire d'étude et des sites de récoltes de plantes vasculaires (1896-2012), projet de parc national de la Baie-aux-Feuilles.....	3
Figure 2.	Vue de la baie aux Feuilles vers Tasiujaq, à partir de l'anse du Comptoir. Sommet rocheux occupé par une lichénaie à <i>Rhizocarpon</i> spp. et <i>Arctoparmelia saxatilis</i>	7
Figure 3.	Vue de la côte et du chapelet d'îlots au large de l'île Qikirtajuaq, au nord-est de la baie aux Feuilles. Toundra herbacée à <i>Carex</i> spp. et lichénaies saxicoles.	7
Figure 4.	Vue de la côte sud de la baie aux Feuilles près de la pointe Flat, à environ 50 km à l'ouest de l'embouchure de la rivière Koksoak. Toundra arbustive à éricacées et lichens terricoles.	7
Figure 5.	Littoral rocheux, baie des Baleines. Les rivages calcaires de la baie aux Feuilles sont riches en plantes, abritant plusieurs populations d' <i>Hedysarum boreale</i> subsp. <i>mackenziei</i> , une espèce menacée ou vulnérable de la région.	7
Figure 6.	Vaste estran exondé à marée basse, baie Boulder. Les marais salés sont très peu fréquent et, à l'exception de ceux de la baie Anngiap, très étroits. Il sont dominés par <i>Pucinellia</i> spp., <i>Carex subspathacea</i> , <i>C. glareosa</i> et <i>C. salina</i>	7
Figure 7.	Toundra arbustive et arbustaie riveraine à <i>Salix planifolia</i> et <i>Alnus viridis</i> subsp. <i>crispa</i> le long d'un ruisseau, anse du Comptoir. C'est là qu'a été découverte la seconde occurrence québécoise de <i>Gentiana nivalis</i>	7
Figure 8.	Vue du secteur situé au nord du lac Mannic, compris dans les formations géologiques de la Fosse du Labrador. Les affleurements de roches ferrugineuses (couleur brun orangé) sont présents partout dans le corridor de la fosse.	8
Figure 9.	Affleurements de dolomie (couleur beige orangé) parsemant le paysage de la Fosse du Labrador, entre l'embouchure de la rivière aux Feuilles et Aupaluk. Les taxons calcicoles sont nombreux dans les fissures humides.	8
Figure 10.	Vallée de la rivière aux Feuilles, à environ 50 km de l'embouchure. Ses rives, celles de ses affluents et la partie inférieure de ses versants sont occupées par la pessière noire.	8

Figure 11.	Pessières noires à mousses et arbustaies riveraines à saules (<i>Salix planifolia</i> et <i>S. argyrocarpa</i>) et à aulne crispé le long du ruisseau Hérault, non loin de la rivière aux Feuilles.....	8
Figure 12.	Paysage typique du secteur du lac Faujas. Les pessières occupent les dépôts bien drainés à mal drainés, et les tourbières, les dépôts organiques. Les marais et les marécages riverains sont fréquents.	8
Figure 13.	Pessières noires et saulaies riveraines en bordure d'une rivière du secteur de la Fosse du Labrador, environ 25 km au sud-est de la baie Sèche	8
Figure 14.	Répartition des sites abritant au moins 5 espèces calcicoles, calciphiles ou basiphiles, aire d'étude du projet de parc national de la Baie-aux-Feuilles	181
Figure 15.	Répartition des sites abritant les espèces considérées comme rares et les espèces susceptibles d'être désignées menacées ou vulnérables au Québec, aire d'étude du projet de parc national de la Baie-aux-Feuilles	183
Figure 16.	Répartition de <i>Braya glabella</i> subsp. <i>glabella</i> au Québec–Labrador	185
Figure 17.	Répartition de <i>Calamagrostis purpurea</i> au Québec–Labrador.....	185
Figure 18.	Répartition de <i>Carex lapponica</i> au Québec–Labrador	185
Figure 19.	Répartition de <i>Carex petricosa</i> var. <i>misandroides</i> au Québec–Labrador	185
Figure 20.	Répartition de <i>Deschampsia sukatschewii</i> au Québec–Labrador	186
Figure 21.	Répartition de <i>Gentiana nivalis</i> au Québec–Labrador	186
Figure 22.	Répartition de <i>Hedysarum boreale</i> subsp. <i>mackenziei</i> au Québec–Labrador	186
Figure 23.	Sites et secteurs d'intérêt pour la flore vasculaire, aire d'étude du projet de parc national de la Baie-aux-Feuilles	189

INTRODUCTION

En 1992, le ministère du Loisir, de la Chasse et de la Pêche déposait un plan d'action sur les parcs dans lequel étaient présentés dix-huit territoires, situés au nord du 50^e parallèle, désignés « territoires réservés aux fins de création de parcs ». Afin de concrétiser les objectifs de conservation du gouvernement du Québec et de stimuler l'industrie touristique au Nunavik, une entente spécifique portant sur le développement des parcs a été signée en juin 2002 par l'ARK et la FAPAQ. Elle prévoyait, entre autres, la production par l'ARK du document intitulé *État des connaissances* qui synthétise l'information sur les plans biophysique, culturel et humain pour chacun des projets de parcs du Nunavik, et qui est destiné à soutenir la réalisation du *Plan directeur provisoire* par le ministère du Développement durable, de l'Environnement, de la Faune et des Parcs.

C'est dans ce contexte que l'ARK a retenu les services du botaniste du ministère des Ressources naturelles (MRN) en vue de compiler et de mettre à jour les données existantes sur la flore vasculaire de l'aire d'étude, de présenter une liste des espèces et une analyse de la flore et d'identifier des aires d'intérêt ou critiques pour la conservation. À cet effet, une campagne de terrain a été menée en juillet et en août 2012.

L'aire d'étude du projet de parc national de la Baie-aux-Feuilles est située aux abords du plus important estuaire de la baie d'Ungava, où sont observées les plus hautes marées du monde, dont l'amplitude atteint près de 20 m. Cette région est caractérisée par une côte au profil irrégulier, découpée de bras de mer, de baies, d'îles et d'estuaires importants comme ceux des rivières aux Feuilles et Koksoak. La région est aussi réputée pour la richesse de sa flore, de sa faune – en particulier son troupeau de bœufs musqués unique au Québec – de ses paysages et de ses nombreux vestiges d'occupation humaine. La création du parc permettra d'assurer la conservation des paysages et des ressources de cette extraordinaire partie du territoire québécois.

1. CARACTÉRISTIQUES BIOPHYSIQUES DE L'AIRE D'ÉTUDE

L'aire étudiée en vue de délimiter le périmètre du parc national de la Baie-aux-Feuilles est située au sud-est de la baie d'Ungava, à proximité des communautés de Tasiujaq et d'Aupaluk. Elle couvre une superficie d'environ 9 000 km² (Figure 1) et s'étend entre 57°57' et 59°21' de latitude nord et 68°13' et 71°48' de longitude ouest, s'étirant vers l'intérieur sur une centaine de kilomètres, le long de l'imposante rivière aux Feuilles. Ce territoire est partiellement protégé par la réserve de parc national de la Baie-aux-Feuilles (3 850 km²), qui a un statut provisoire de protection. L'aire d'étude englobe une partie des régions naturelles¹ de la Côte de la baie d'Ungava (B42), de la Fosse du Labrador (B35) et du Plateau de l'Ungava (B39) (MLCP 1986). Le projet de parc national de la Baie-aux-Feuilles vise à protéger un échantillon représentatif de cette partie de la péninsule de l'Ungava.

L'aire d'étude est soumise à des conditions climatiques très froides et sèches, avec une saison de végétation courte, s'étalant entre 78 et 120 jours de croissance. Elle est exposée à de forts vents d'ouest (vitesse moyenne de 18,5 km/h). La température moyenne annuelle oscille entre -9,3 et -5,4 °C. Les températures moyennes oscillent autour de -24 °C en hiver, et 12 °C pendant le court été. Les précipitations totales annuelles varient de 457 à 761 mm (MLCP, 1986; Li et Ducruc, 1999; Environnement Canada, 2012).

Température moyenne des 3 mois les plus chauds	Minimum 4,7 °C, maximum 10,0 °C
Précipitations totales des 3 mois les plus chauds	Minimum 166 mm, maximum 265 mm
Degré-jours de croissance (seuil supérieur à 5 °C) ^a	531,9
Vents moyens annuels (vitesse / direction) [*]	15,1 km/h / SO
Nébulosité moyenne annuelle (janvier / juillet) [*]	
Couverture de 0 à 2 dixièmes (janvier /juillet)	1659,3 h (221,9 h / 100,6 h)
Couverture de 8 à 10 dixièmes (janvier /juillet)	5526,3 h (370,2 h / 474,7 h)

^a Données 1971-2000 enregistrées à la station Kuujuaq A (58°06'N.- 68°25'O., altitude 39,9 m).

L'aire d'étude couvre deux provinces géologiques. À l'ouest, elle occupe une partie de la province du Supérieur alors qu'à l'est, elle fait partie de la province de Rae. La province du Supérieur, qui constitue la majeure partie de la péninsule de l'Ungava, est composée de roches archéennes (4 à 2,5 Ga), comprenant notamment des syénogranites, des monzogranites, des granodiorites et des tonalites. Elle renferme aussi de nombreuses séquences de roches volcaniques orientées NNO-SSE. Dans sa partie nord, elle est aussi traversée d'est en ouest par une bande de roches volcano-sédimentaires de la fosse d'Ungava. La province géologique est reconnue pour ses gisements de cuivre, d'or, de zinc, de nickel et d'argent. La province de Rae est constituée de roches archéennes et paléoprotozoïques (2,1 à 1,75 Ga). À l'ouest, elle est occupée par l'Orogène du Nouveau-Québec, appelé également Fosse du Labrador, constitué d'une bande de roches sédimentaires et volcaniques qui s'étend du détroit d'Hudson jusqu'à proximité du lac Manicouagan et dont la largeur peut atteindre 160 km. Les autres roches associées à la Fosse du Labrador sont les gabbros et les basaltes, les mudrocks et les calcaires (dolomies et marbres). Depuis plusieurs années, l'immense gisement de fer de la région d'Aupaluk est le théâtre d'une intense exploration (Li et Ducruc, 1999; Bellavance, 2009).

¹ Le MDDEFP utilise également un cadre écologique de référence (CÉR) plus récent (Li et Ducruc, 1999). Selon ce cadre, l'aire d'étude est partagée entre deux provinces naturelles (J, Péninsule d'Ungava et K, Bassin de la baie d'Ungava), quatre régions naturelles (J01, J03, K04 et K05) et cinq ensembles physiographiques (J0105, J0301, J0303, K0403, K0503).

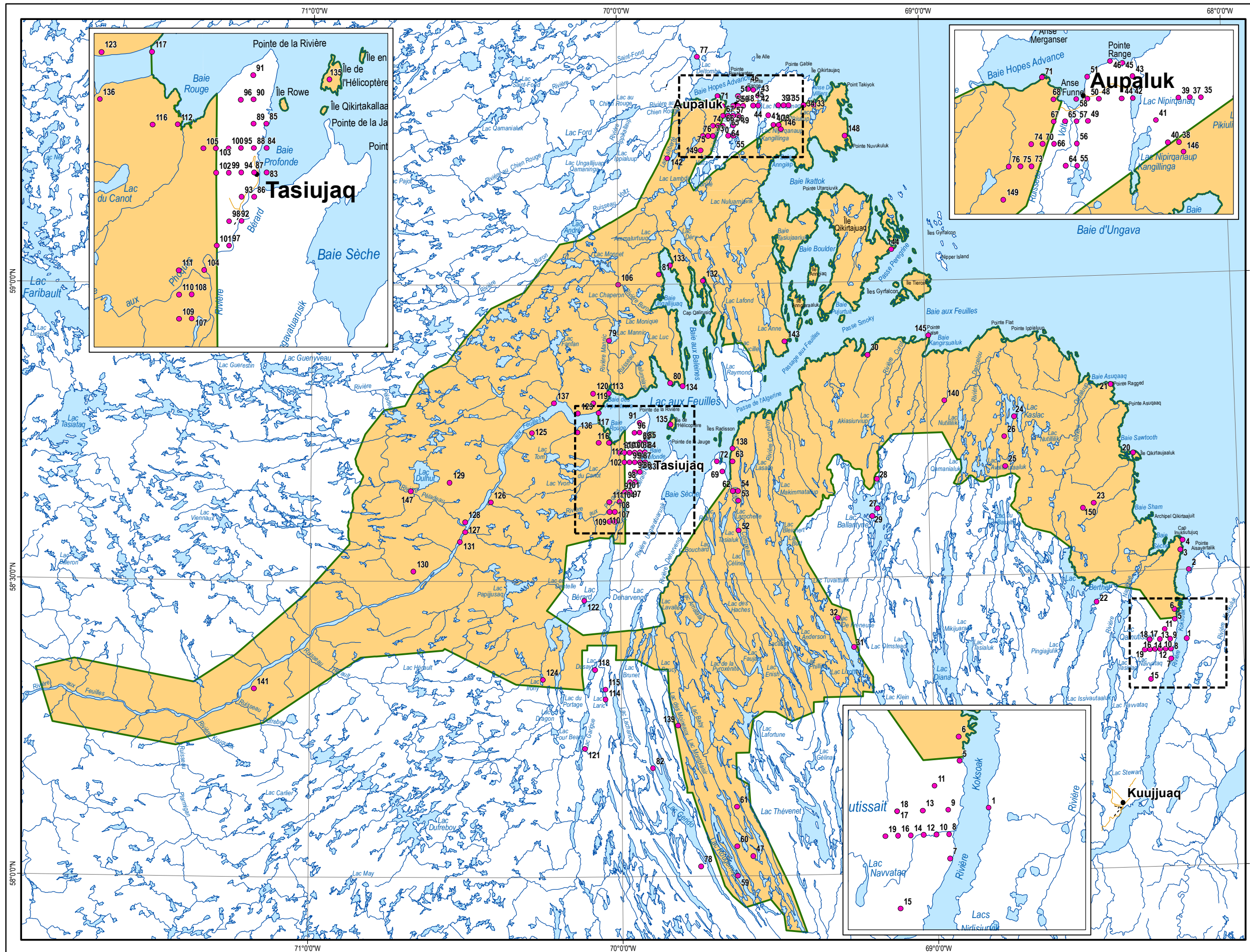


Figure 1. Localisation du périmètre de l'aire d'étude et des sites de récoltes de plantes vasculaires (1896-2012), projet de parc national de la Baie-aux-Feuilles.

- Aire d'étude
- Site de récolte

Métadonnées

Système de référence Géodésique : NAD 83 compatible avec le système mondial WGS 84
 Projection cartographique : Conique de Lambert avec deux parallèles d'échelle conservée (46° et 60°)

0 10 20 30 Km

1/675 000

Sources

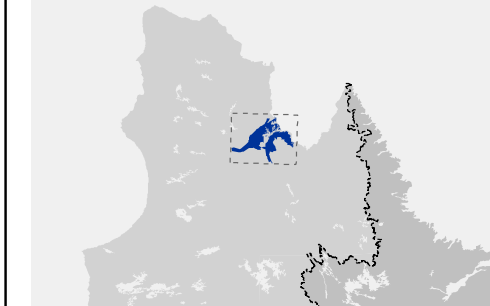
Données : Base de données topographiques et administratives (BDTA) à l'échelle 1/250 000
 Organisme : Ministère des Ressources naturelles

Réalisation

Direction du patrimoine écologique et des parcs
 Service des parcs
 Division de la géomatique et de l'infographie

© Gouvernement du Québec, février 2013

Projet de parc national de la Baie-aux-Feuilles



Les extrémités nord-ouest et nord de la péninsule d'Ungava ont été les premières à être libérées des glaces à la fin du Wisconsinien. Dans la partie ouest de l'aire d'étude, le till laissé par le glacier est généralement mince et discontinu sur le socle rocheux. Certains secteurs sont toutefois couverts d'autres types de moraines ou de drumlinoïdes, d'eskers, de traînées morainiques derrière abri (*crag-and-tails*), de bourrelets morainiques et de moraines de décrépitude ou d'ablation ainsi que de moraines de Rogen. Dans la partie est de l'aire d'étude, qui correspond à la région de la Fosse du Labrador, la couverture morainique est assez peu importante. Dans les secteurs nord et sud, quelques moraines de décrépitude, d'ablation et des dépôts façonnés par l'écoulement de la glace sont observés. Le sommet des crêtes est souvent dénudé ou recouvert d'une mince couche de dépôts glaciaires. Les dépressions ont retenu une bonne quantité de matériaux meubles. Au fur et à mesure que le glacier s'est éloigné de la zone littorale pour retraire vers l'intérieur des terres, la mer d'Iberville a inondé le territoire déprimé sous le poids de la glace, talonnant le front glaciaire, puis s'est retirée sous l'effet du relèvement isostatique. Les limites qu'elle a atteintes sont reconnaissables par des marques comme les zones de délavage des moraines, les anciens cordons littoraux, les plages ainsi que les deltas perchés le long des principales rivières. Dans la baie d'Ungava, la limite maximale atteinte par la mer d'Iberville s'établit à 180 m à Tasiujaq et à 182 m à Kuujuaq. Dans la région de la baie aux Feuilles, la mer s'est élevée vers l'intérieur jusqu'à une altitude de 174 m (Li et Ducruc, 1999; Bellavance, 2009).

Le principal élément du réseau hydrographique du territoire est la rivière aux Feuilles et son estuaire correspondant au lac aux Feuilles et, plus en aval, à la baie aux Feuilles. Longue de 480 km, la rivière s'écoule vers le nord-est depuis le lac Minto jusque dans la baie d'Ungava. Le lac aux Feuilles représente un élargissement de la rivière et correspond à une partie de son estuaire. Il est long de 55 km et large de 36 km à certains endroits. De par sa configuration extrêmement irrégulière, son trait de côte forme entre autres les baies Profonde (abritant le village de Tasiujaq), Sèche, aux Baleines et Boulder. Les îles et les presqu'îles sont nombreuses. Dans le périmètre étudié, les principaux tributaires de la rivière et du lac aux Feuilles sont, d'ouest en est, les ruisseaux et rivières Dufreboy, Hérault, Péladeau, Mannic, Bérard, Compeau et Curot. Les lacs du territoire se comptent par milliers. Les plus importants sont les lacs Kaslac, de Freneuse, Rougemont, Bérard, Papijjusaq et Dulhut. Au nord de la baie aux Feuilles, s'ouvrant sur la baie d'Ungava, on retrouve les baies Ikattok et Hopes Advance, cette dernière abritant la communauté d'Aupaluk. Les marées de la baie aux Feuilles sont reconnues comme étant, à égalité avec celles de la baie de Fundy, les plus fortes au monde avec une amplitude moyenne de 17 m. La force des courants de marée est si grande qu'elle génère dans certains goulets des vagues atteignant 2 m de hauteur. Les estrans peuvent être larges de 1 ou 2 km et sont constellés de blocs glaciels. Les déplacements sur la baie et le lac aux Feuilles doivent impérativement tenir compte de l'ampleur du phénomène.

L'aire d'étude chevauche le domaine de la toundra forestière pour les deux tiers et le domaine de la toundra arbustive, pour le tiers restant (adapté de Payette, 2009). Le premier englobe la vallée de la rivière aux Feuilles et une grande partie du territoire au sud et à l'ouest de celle-ci, alors que le second couvre le nord de la rivière aux Feuilles et la région située entre la baie aux Feuilles et l'embouchure de la rivière Koksoak, sur une largeur d'environ 60 km. Le domaine de la toundra forestière, correspondant à la zone de transition entre la forêt boréale et la toundra, est caractérisé par la présence de communautés arborées dans les endroits protégés comme le fond et les versants inférieurs de vallées, alors que les hauts versants, les sommets ou les plateaux exposés sont généralement occupés par des communautés arbustives ou herbacées typiques du domaine de la toundra arbustive.

Dans l'aire d'étude, la densité des communautés arborescentes varie considérablement : de manière générale, la densité des arborales sur sites mésiques et hydriques est plus importante que celle des sites xériques. Il en va souvent de même pour les arbustives. Les arborales et les

arbustives sont surtout présentes dans les vallées de la rivière aux Feuilles et de ses tributaires, dans le secteur situé au sud du lac Bérard et dans le quadrilatère formé des lacs Soucy, Tuvaitulik, Rougemont et Lizotte. La pessière noire à mousses et éricacées colonise surtout les versants et les plateaux bien drainés, tandis que les stations humides, parfois tourbeuses et correspondant généralement aux dépressions et aux fonds des vallées, sont occupées par la pessière noire à sphaignes. Les versants supérieurs et les crêtes situées à faible altitude ainsi que les dépôts très bien drainés sont occupés par la pessière noire à lichens. Le couvert arborescent est composé surtout d'épinette noire, accompagné occasionnellement par le mélèze laricin. La strate arbustive comprend *Rhododendron groenlandicum*, *Alnus viridis* subsp. *crispa*, *Betula glandulosa*, *Vaccinium uliginosum*, *Empetrum nigrum* et *Salix* spp. La strate muscinale, plus ou moins continue, est habituellement dominée par *Pleurozium schreberi*, *Hylocomium splendens* et *Ptilium crista-castrensis* sur les sites mésiques et par les sphaignes sur les sites mal drainés. Sur les sites xériques, la strate muscinale est souvent peu développée (*Pleurozium schreberi*, *Polytrichum piliferum*, *Ptilidium ciliare* et *Dicranum* spp.), au profit d'une strate lichénique plus importante, dominée par les *Cladonia*, les *Stereocaulon* et autres lichens fruticuleux.

La toundra arbustive est caractérisée par l'absence quasi totale d'arbres à port dressé (présence sporadique de krummholz d'épinette noire et de petits mélèzes dans les endroits abrités) et par une végétation de type mosaïque où se côtoient, à la faveur des légères variations du relief, du drainage et de l'exposition, des communautés constituées d'arbustes bas (*Arctous alpina*, *Salix uva-ursi*, *Vaccinium uliginosum*, *V. vitis-idaea*, *Empetrum nigrum*, etc.), de plantes herbacées (*Carex bigelowii*, *Anthoxanthum monticolum*, *Luzula confusa*, *Poa arctica*, *Arctagrostis latifolia*, *Trisetum spicatum*, *Festuca brachyphylla*, *Cerastium alpinum*, *Pedicularis* spp., etc.), de bryophytes (*Dicranum groenlandicum*, *Rhytidium rugosum*, *Aulacomnium turgidum*, *Polytrichum piliferum*, *Racomitrium lanuginosum*, etc.) et de lichens fruticuleux terricoles (*Cladonia rangiferina*, *C. stellaris*, *Alectoria ochroleuca*, *Ochrolechia frigida*, *Sphaeophorus globosus*, *Flavocetraria nivalis*, *Cetraria nivalis*, *Bryocaulon divergens* et *Stereocaulon* spp., etc.). Les blocs et les affleurement rocheux sont partiellement occupés par des communautés à lichens foliacés (*Arctoparmelia centrifuga*, *Brodoa oroarctica*, *Ophioparma lapponica*, *Umbilicaria* spp., *Parmelia saxatilis*, etc.) et crustacés (*Rhizocarpon geographicum*, *Lecanora* spp., *Lecidea* spp. et *Pertusaria* spp.).

Les dépressions ouvertes des plateaux ainsi que les rives des lacs, des étangs et des petits cours d'eau sont habituellement occupées par des tourbières minérotrophes (fens), constituées d'un mince horizon organique souvent parsemé de blocs et où l'eau est présente en surface, ou encore, par des marais ou des marécages. Les tourbières sont dominées par les cypéracées (*Carex* spp. et *Eriophorum angustifolium* principalement) et les bryophytes (*Sarmentypnum sarmentosum*, *S. exannulatus*, *Scorpidium* spp. et *Campylium* spp.), les marais par *Carex* spp. et *Eriophorum scheuchzeri* et les marécages par les saules (*Salix* spp.) et les cyperacées. Les tourbières ombrotrophes, quant à elles, sont observées surtout dans la partie sud-est de l'aire d'étude et occupent les dépressions fermées. Elles sont colonisées par les sphaignes (notamment *Sphagnum fuscum* et *S. capillifolium*), les éricacées et les cypéracées (*Carex rariflora*, *C. rotundata*, *Trichophorum cespitosum*, *Eriophorum callitrix*, *E. angustifolium*, *E. vaginatum* subsp. *spissum*, etc.). Certaines d'entre elles, observées lors du survol du sud-est du territoire, présentent des paises et des étangs résultant de la fonte de leurs noyaux de glace. Le littoral des baies aux Feuilles et d'Ungava est, dans son ensemble, très rocheux ou rocailleux. Les seuls marais intertidaux ayant une importance en termes de superficie ont été observés dans la baie Ikattok et, dans une moindre mesure, dans la baie Boulder. Dépassant rarement plus d'une centaine de mètres de largeur, ils sont colonisés, du bas vers le haut de l'estran, par les *Puccinellia* puis par les *Carex subspathacea*, *C. salina*, *C. mackenziei* et *C. glareosa*. Les figures 2 à 13 présentent un aperçu des paysages et de la végétation de l'aire d'étude.



Figure 2. Vue de la baie aux Feuilles vers Tasiujaq, à partir de l'anse du Comptoir. Sommet rocheux occupé par une lichénaie à *Rhizocarpon* spp. et *Arctoparmelia saxatilis*.



Figure 3. Vue de la côte et du chapelet d'îlots au large de l'île Qikirtajuaq, au nord-est de la baie aux Feuilles. Toundra herbacée à *Carex* spp. et lichénaies saxicoles.



Figure 4. Vue de la côte sud de la baie aux Feuilles près de la pointe Flat, à environ 50 km à l'ouest de l'embouchure de la rivière Koksoak. Toundra arbustive à éricacées et lichens terricoles.



Figure 5. Littoral rocheux, baie des Baleines. Les rivages calcaires de la baie aux Feuilles sont riches en plantes, abritant plusieurs populations d'*Hedysarum boreale* subsp. *mackenziei*, une espèce menacée ou vulnérable de la région.



Figure 6. Vaste estran exondé à marée basse, baie Boulder. Les marais salés sont peu fréquents et, à l'exception de ceux de la baie Anngiap, très étroits. Ils sont dominés par *Puccinellia* spp., *Carex subspathacea*, *C. glareosa* et *C. salina*.



Figure 7. Toundra arbustive et arbustaie riveraine à *Salix planifolia* et *Alnus viridis* subsp. *crispa* le long d'un ruisseau, anse du Comptoir. C'est à cet endroit qu'a été découverte la seconde occurrence québécoise de *Gentiana nivalis*.



Figure 8. Vue du secteur situé au nord du lac Mannic, compris dans les formations géologiques de la Fosse du Labrador. Les affleurements de roches ferrugineuses (couleur brun orangé) sont présents partout dans le corridor de la fosse.



Figure 9. Affleurements de dolomie (couleur beige orangé) parsemant le paysage de la Fosse du Labrador, entre l'embouchure de la rivière aux Feuilles et Aupaluk. Les taxons calcicoles sont nombreux dans les fissures humides.



Figure 10. Vallée de la rivière aux Feuilles, à environ 50 km de l'embouchure. Ses rives, celles des affluents et la partie inférieure des versants sont occupées par la pessière noire.



Figure 11. Pessières noires à mousses et arbustives riveraines à saules (*Salix planifolia* et *S. argyrocarpa*) et à aulne crispé le long du ruisseau Hérault, non loin de la rivière aux Feuilles.



Figure 12. Paysage typique du secteur du lac Faujas. Les pessières occupent les dépôts bien drainés à mal drainés, et les tourbières, les dépôts organiques. Les marais et les marécages riverains sont fréquents.



Figure 13. Pessières noires et saulaies riveraines en bordure d'une rivière du secteur de la Fosse du Labrador, environ 25 km au sud-est de la baie Sèche.

2. EXPLORATIONS ANTÉRIEURES

Près d'une quarantaine de personnes ont réalisé des récoltes de plantes vasculaires dans l'aire d'étude du projet de parc de la Baie-aux-Feuilles (Tableau 1). C'est avec le géologue Albert Peter Low et son compagnon naturaliste William Spreadborough que l'exploration botanique de la région de la baie aux Feuilles a commencé. Lors d'une traversée entre le lac Guillaume-Delisle et la baie d'Ungava en août 1896, ils firent quelques récoltes non loin de l'embouchure de la rivière Koksoak (Low, 1898). En 1948, John W. Marr, écologiste à l'Université du Colorado à Boulder et fondateur de l'*Institute of Arctic and Alpine Research*, organise une expédition dans la région située entre la baie aux Feuilles et Kuujuaq. Accompagné du botaniste Erik K. Bonde, de J. C.W.R. Marr et d'Archibald Roach, ils effectuent une centaine de récoltes dans l'aire d'étude. Albert Legault, professeur de botanique à l'Université de Sherbrooke, entreprend une série d'herborisations nordiques. Il fait un bref arrêt près du lac Gérido en juillet 1954, d'où il ramène quelques récoltes. De retour dans la région en 1963, il herborise durant quelques jours à l'embouchure de la rivière aux Feuilles. Un groupe de personnes rattaché à l'Université McGill de Montréal séjourne quelques semaines aux environs d'Aupaluk en 1956, 1957 et 1958. En 1957, la phytopathologiste Dorothy E. Swales, également de McGill, se joint à eux. Yrjö Mäkinen de l'Université de Turku en Finlande herborise sur la rivière Koksoak et aux environs de Kuujuaq pendant trois jours en juillet 1967. Au cours des étés 1972 et 1973, Jean-Pierre Ducruc, accompagné de Camille Roy et Jean Deshayé, procède à la cartographie des structures de la végétation de la région en vue d'identifier les habitats favorables à l'introduction du bœuf musqué. Plusieurs publications et de nombreuses récoltes sont issues de ces travaux (Ducruc, 1972, 1973; Ducruc et Zarnovican, 1974, 1976). En 1972, Miroslav M. Grandtner (Université Laval) explore les environs des lacs Kaslac et Dusay, vraisemblablement dans ce même contexte. Serge Payette et les étudiants du Centre d'études nordiques (Université Laval) ont surtout œuvré sur le cours amont de la rivière aux Feuilles, à l'ouest de l'aire étudiée. On n'a recensé qu'une seule de leurs récoltes pour le territoire. En 1977, Kaye L. MacInnes, une botaniste diplômée de l'Université Western Ontario, récolte des spécimens dans les environs de Tasiujaq pour le compte de Jean Pilon, étudiant diplômé qui poursuit des travaux en géomorphologie (Cayouette, en prép.). Jean Goutier, géographe à l'emploi du ministère des Ressources naturelles, fait une centaine de récoltes aux lacs Gerido et Rougemont au cours de campagnes de cartographie géologique effectuées en 1987 et 1989. C'est toutefois Marcel Blondeau, Frère des Écoles Chrétiennes, qui contribuera le plus à faire connaître la flore vasculaire de la région, récoltant à lui seul 1 240 spécimens. En 1982, il explore pendant quelques jours la région de Kuujuaq et du Vieux-Chimo. Dix ans plus tard, en 1992, il herborise autour de Tasiujaq, remontant également la rivière Bérard sur une dizaine de kilomètres. Cependant, il pénètre à peine dans l'aire d'étude. L'année suivante, c'est les environs du village d'Aupaluk qu'il explore pendant près de trois semaines, allant jusqu'à l'anse de Villiers et l'escarpement Tryon vers l'est et la rivière Aarsutaup vers l'ouest. Les données recueillies dans la région de la baie aux Feuilles et celles qu'il a amassées au cours de ses vingt ans d'herborisations nordiques sont présentées dans son atlas des plantes vasculaires des villages nordiques (Blondeau *et al.*, 2010).

Tableau 1. Liste des récolteurs des plantes vasculaires dans l'aire d'étude du projet de parc national de la Baie-aux-Feuilles et ses environs immédiats.

Récolteur(s)	Site(s) [*]	Date des récoltes	Nombre de spécimens [†]	Herbier(s) [‡]
William Spreadborough	3	16 au 20 août 1896	9	CAN
Albert Peter Low	3	18 août 1896	1	CAN
J. Carroll	87	28 juillet 1942	28	CAN
Erik K. Bonde, John.W. Marr, Johanna C.W.R. Marr et Achibald W. Roach ⁺	15, 20, 21, 104, 105, 112, 113, 123, 125, 126, 127, 128, 130	24 juillet au 24 août 1948	91	QUE (QFA)
Dale J. Osborn	4	19 août 1952	67	QFA (DAO)
Hubert Stephen et George H. Michie ^d	121, 122, 124	1 ^{er} juin au 25 août 1953	43	MTMG (CAN, QFA)
A.C. Newton	61	10 septembre 1953	7	CAN
Albert Legault	82	22 juillet 1954	4	QFA
Richard (Dick) Avison	51	6 juillet au 11 août 1956	55	MTMG (QFA)
Ernest Buteau	31	9 au 21 juillet 1957	32	QUE
Dorothy E. Swales	51	25 juillet 1957	2	MTMG
Marjorie Avison	51	19 juillet au 14 septembre 1957	21	MTMG
Robert I. Hamilton	51	10 septembre 1957	2	MTMG
A.T. Avison	51, 77	12 juillet au 26 septembre 1958	63	MTMG (QFA)
Thomas Avison	51	15 juillet au 7 septembre 1958	11	MTMG
Albert Legault	119, 120	29 juillet au 2 août 1963	286	QFA (DAO, MT, CAN, QUE)
B.W.A. Parks	2,3	3 et 4 août 1965	8	DAO
Yrjö Mäkinen	3, 5, 6, 17, 18, 19	25 au 28 juillet 1967	59	CAN (QFA)
D. Cunnington	87	2 mars 1968	1	QFA
Miroslav M. Grandtner	26, 118	16 et 20 août 1972	190	QFA (CAN)
Jean-Louis Lethiecq	25, 80, 104, 105	24 août au 1 ^{er} septembre 1972	9	QFA
Jean Deshayes et Jean-Pierre Ducruc	89	24 août au 2 septembre 1972	154	QFA
Jean Deshayes, Jean-Pierre Ducruc et Camille Roy	89	24 août au 2 septembre 1972	30	QFA
Jean-Pierre Ducruc	22, 23, 25, 30, 32, 52, 53, 54, 59, 60, 62, 69, 79, 80, 104, 105, 114, 115, 116, 129	1 ^{er} août au 1 ^{er} septembre 1972	1106	QFA
René Pomerleau	104, 105	1 et 2 septembre 1972	3	QFA
Jean-Pierre Ducruc	27, 28, 31, 32	9 juillet au 29 août 1973	138	QFA
Jean-Louis Lethiecq	29	28 juillet 1973	9	QFA
Henri Ouellet	126	30 juin au 18 juillet 1974	25	CAN
Serge Payette, Jean Deshayes et Hélène Gilbert	117	7 juillet 1976	1	QFA

Tableau 1. (suite).

Kaye L. MacInnes	87, 88, 92, 94, 97, 98, 99, 100, 101, 104, 106	31 juillet au 16 août 1977	251	MT (DAO, CAN, NFLD)
Jean Goutier	47	24 juillet au 20 août 1989	20	MT
Marcel Blondeau	7, 8, 9, 10, 12, 14, 16, 19	12 au 18 juillet 1982	154	QFA
Marcel Blondeau	83, 84, 86, 87, 88, 89, 90, 91, 92, 93, 94, 95, 96, 97, 99, 100, 101, 102, 103, 107, 108, 109, 110, 111	29 juillet au 11 août 1992	630	QFA (DAO, MT)
Marcel Blondeau	33, 34, 35, 37, 38, 39, 40, 41, 42, 43, 44, 45, 46, 48, 49, 50, 51, 55, 56, 57, 58, 64, 65, 66, 67, 68, 70, 71, 73, 74, 75, 76, 87	30 juillet au 19 août 1993	456	QFA (DAO, MT)
Norman Dignard	79, 132-150	23 juillet au 8 août 2012	632	QUE (QFA, DAO)
TOTAL			4620	

* Le site 131 a été éliminé et ne figure pas dans le tableau.

† Ce nombre comprend également les duplicatas de spécimens distribués dans les différents herbiers. Ceux-ci sont mentionnés entre parenthèses à la suite de l'acronyme de l'herbier où sont déposés les spécimens originaux.

‡ Acronymes des herbiers selon l'*Index Herbariorum* (Thiers, 2007+).

† L'ordre des récolteurs peut varier sur certaines récoltes.

3. MÉTHODOLOGIE

La compilation des récoltes de plantes vasculaires provenant de l'aire d'étude² et consignées dans la banque de données du projet *Flore du Québec-Labrador nordique* (Centre d'études nordiques et Herbarium Louis-Marie, Université Laval) a permis de générer une liste des espèces du territoire. Ces spécimens sont conservés dans les principaux herbiers du Québec et de l'est du Canada³. L'examen des cartes topographiques, des documents thématiques (géologie, géomorphologie et végétation) ainsi que des images de l'aire d'étude disponibles sur le site Web GoogleEarth a permis de faire une première sélection de sites à visiter. Le survol de l'aire d'étude réalisé au début du séjour a permis de raffiner cette sélection et de déterminer les sites qui devaient être visités en priorité. Les déplacements sur le terrain se sont faits par hélicoptère (4 jours) et par bateau (16 jours). Nous avons tenté de couvrir la plus grande diversité possible de formes de terrain et d'habitats, de même que les formations géologiques qui nous ont paru offrir un bon potentiel, notamment les dolomies et les roches ferrugineuses.

Entre le 23 juillet et le 8 août 2012, 25 sites ont été inventoriés, s'ajoutant aux 125 sites déjà visités entre 1896 et 1993 (Tableau 2; Figure 1). En 2012, un effort particulier a été consenti pour rechercher des taxons qui n'avaient pas encore été repérés, à partir de la liste dressée au préalable. Pour chaque nouveau site de récolte, les coordonnées (NAD 83) et l'altitude (en mètres) ont été obtenues à l'aide d'un GPS Garmin 60CSx.

Toutes les récoltes de plantes vasculaires seront déposées à l'Herbarium du Québec (QUE), sous la responsabilité conjointe des ministères des Ressources naturelles (MRN) et de l'Agriculture, des Pêcheries et de l'Alimentation du Québec (MAPAQ). Quelques duplicatas seront éventuellement déposés à l'Herbarium Louis-Marie (QFA) de l'Université Laval, à Québec, et à l'herbarium d'Agriculture et agroalimentaire Canada (DAO), à Ottawa.

² Nous avons aussi inclus dans cette compilation toutes les récoltes effectuées à moins de 15 km des limites de l'aire d'étude afin d'obtenir le portrait le plus fidèle possible de la flore.

³ Herbarium du Québec, ministère des Ressources naturelles et ministère de l'Agriculture, des Pêcheries et de l'Alimentation du Québec, Québec (QUE); herbarium d'Agriculture et agroalimentaire Canada, Ottawa (DAO); Herbarium Louis-Marie, Université Laval (QFA), Herbarium national du Canada, Musée canadien de la Nature, Ottawa (CAN), Herbarium de l'Université McGill, Sainte-Anne-de-Bellevue (MTMG), Herbarium Marcel Blondeau (BLOM) maintenant incorporé à l'Herbarium Louis-Marie, Université Laval.

Tableau 2. Localisation et coordonnées des sites de récoltes de plantes vasculaires de l'aire d'étude du projet de parc national de la Baie-aux-Feuilles et de ses environs (1896-2012).

Numéro	Site(s) et date(s)	Coordonnées (deg.-min./deg.)
1*	Région de Fort Chimo, côté est du village, 25 juillet 1967.	58°23'N., 68°07'O./ 58,38333°N., 68,11667°O.
2.	Embouchure de la rivière Koksoak, 3 août 1965.	58°30'N., 68°10'O./ 58,50000°N., 68,16667°O.
3.	Entre le cap Inuksutujuq et Kuujjuaq, 27 juillet 1967; le long de la rivière Koksoak, 16 et 18 août 1896.	58°32'N., 68°10'O./ 58,53333°N., 68,16667°O.
4.	Anse Schnack (cap Inuksutujuq), 19 août 1951.	58°33'N., 68°11'O./ 58,55000°N., 68,18333°O.
5.	Entre le cap Inuksutujuq et Kuujjuaq, 4 km au sud de la passe "The Narrows", 28 juillet 1967.	58°25'N., 68°13'O./ 58,41667°N., 68,21667°O.
6.	Entre le cap Inuksutujuq et Kuujjuaq, 1,6 km au sud de la passe "The Narrows", 27 juillet 1967.	58°26'N., 68°13'O./ 58,43333°N., 68,21667°O.
7.	Ouest de la rivière Koksoak, env. 29 km au nord de Kuujjuaq, 18 juillet 1982.	58°21'N., 68°14'O./ 58,35000°N., 68,23333°O.
8*	Ouest de la rivière Koksoak, env. 30 km au nord de Kuujjuaq, 18 juillet 1982.	58°22'N., 68°14'O./ 58,36667°N., 68,23333°O.
9*	Ouest de la rivière Koksoak, env. 32 km au nord de Kuujjuaq, 16 juillet 1982.	58°23'N., 68°14'O./ 58,38333°N., 68,23333°O.
10*	Ouest de la rivière Koksoak, env. 32 km au nord de Kuujjuaq, 17 juillet 1982.	58°22'N., 68°15'O./ 58,36667°N., 68,25000°O.
11*	Entre le cap Inuksutujuq et Kuujjuaq, 5 km au nord-est de la "564-ft Hill", 28 juillet 1967.	58°24'N., 68°15'O./ 58,40000°N., 68,25000°O.
12*	Ouest de la rivière Koksoak, env. 32 km au nord de Kuujjuaq, 17 juillet 1982.	58°22'N., 68°16'O./ 58,36667°N., 68,26667°O.
13*	Entre le cap Inuksutujuq et Kuujjuaq, 3,2 km au nord-est de la "564-ft Hill", 28 juillet 1967.	58°23'N., 68°16'O./ 58,38333°N., 68,26667°O.
14*	Ouest de la rivière Koksoak, env. 32 km au nord de Kuujjuaq, 17 juillet 1982.	58°22'N., 68°17'O./ 58,36667°N., 68,28333°O.
15*	Environs du poste de traite de la Compagnie de la Baie d'Hudson à Kuujjuaq, 25 juillet 1948.	58°19'N., 68°18'O./ 58,31667°N., 68,30000°O.
16*	Ouest de la rivière Koksoak, env. 32 km au nord de Kuujjuaq, 17 juillet 1982.	58°22'N., 68°18'O./ 58,36667°N., 68,30000°O.
17*	Entre le cap Inuksutujuq et Kuujjuaq, 1,6 km au nord-est de la "564-ft Hill", 28 juillet 1967.	58°23'N., 68°18'O./ 58,38333°N., 68,30000°O.
18*	Entre le cap Inuksutujuq et Kuujjuaq, 3,2 km au nord-est de la "564-ft Hill", 28 juillet 1967.	58°21'N., 68°19'O./ 58,35000°N., 68,31667°O.
19*	Ouest de la rivière Koksoak, env. 32 km au nord de Kuujjuaq, 17 juillet 1982; entre le cap Inuksutujuq et Kuujjuaq, aux environs de la "564-ft Hill", 28 juillet 1967.	58°22'N., 68°19'O./ 58,36667°N., 68,31667°O.
20.	Île au large de la côte sud de la baie d'Ungava, entre la rivière aux Feuilles et la rivière Koksoak, 26 juillet 1948; environs d'un village d'été inuit sur l'île au large de la côte sud-ouest de la baie d'Ungava, 26 juillet 1948; baie d'Ungava, entre la rivière aux Feuilles et la rivière Koksoak, 26 juillet 1948.	58°42'N., 68°20'O./ 58,70000°N., 68,33333°O.

Tableau 2. (suite).

Numéro	Site(s) et date(s)	Coordonnées (deg.-min./deg.)
21.	Île au large de la côte sud de la baie entre la Rivière aux feuilles et la rivière Koksoak, 26 juillet 1948; environs d'un village d'été inuit sur l'île au large de la côte sud-ouest de la baie d'Ungava, entre la Rivière aux feuilles et la rivière Koksoak, 26 juillet 1948.	58°49'N., 68°24'O./ 58,81667°N., 68,40000°O.
22*.	Lac Berthet, 9 août 1972.	58°27'N., 68°28'O./ 58,45000°N., 68,46667°O.
23.	Lac Berthet, 9 août 1972.	58°37'N., 68°28'O./ 58,61667°N., 68,46667°O.
24.	Lac Kaslak, pointe sud du lac, 16 août 1972.	58°46'N., 68°43'O./ 58,76667°N., 68,71667°O.
25.	Lac Kaslac, 16 août 1972.	58°41'N., 68°45'O./ 58,68333°N., 68,75000°O.
26.	Lac Kaslak, pointe sud du lac, 16 août 1972.	58°44'N., 68°45'O./ 58,73333°N., 68,75000°O.
27*.	Lac Ballantyne, 28 juillet 1973.	58°37'N., 69°10'O./ 58,61667°N., 69,16667°O.
28.	Lac Ballantyne, 28 juillet 1973.	58°40'N., 69°10'O./ 58,66667°N., 69,16667°O.
29*.	Lac Ballantyne, 28 juillet 1973.	58°36'N., 69°10'O./ 58,60422°N., 69,18356°O.
30.	Tasiujaq, 31 août 1972.	58°56'N., 69°11'O./ 58,93333°N., 69,18333°O.
31.	Lac De Freneuse, juillet 1957; lac Cleary, région du lac De Freneuse, août 1957.	58°23'N., 69°15'O./ 58,38333°N., 69,25000°O.
32.	Lac De Freneuse, 9 août 1973.	58°26'N., 69°18'O./ 58,43333°N., 69,30000°O.
33.	Environs d'Aupaluk, près du lac Pikiuliup, 6 août 1993.	59°18'N., 69°21'O./ 59,30000°N., 69,35000°O.
34.	Environs d'Aupaluk, près du lac Pikiuliup, 6 août 1993.	59°18'N., 69°23'O./ 59,30000°N., 69,38333°O.
35*.	Environs d'Aupaluk, près du lac Pikiuliup, 2 août 1993.	59°18'N., 69°26'O./ 59,30000°N., 69,43333°O.
37*.	Environs d'Aupaluk, près du lac Pikiuliup, 6 août 1993.	59°18'N., 69°27'O./ 59,30000°N., 69,45000°O.
38.	Environs d'Aupaluk, près du lac Pikiuliup et escarpement Tryon, 11 août 1993.	59°16'N., 69°28'O./ 59,26667°N., 69,46667°O.
39*.	Environs d'Aupaluk, entre les lacs Pikiuliup et Nipirqanaq, 6 août 1993.	59°18'N., 69°28'O./ 59,30000°N., 69,46667°O.
40.	Environs d'Aupaluk. Escarpement Tryon, 11 août 1993.	59°16'N., 69°29'O./ 59,26667°N., 69,48333°O.
41*.	Environs d'Aupaluk. Lac Nipirqanaq, 11 août 1993.	59°17'N., 69°30'O./ 59,28333°N., 69,50000°O.
42*.	Environs d'Aupaluk. Lac Nipirqanaq, 9 août 1993.	59°18'N., 69°32'O./ 59,30000°N., 69,53333°O.

Tableau 2. (suite).

Numéro	Site(s) et date(s)	Coordonnées (deg.-min./deg.)
43*.	Environs d'Aupaluk. Lac Nipirqanaq, 9 août 1993.	59°19'N., 69°32'O./ 59,31667°N., 69,53333°O.
44*.	Environs d'Aupaluk. Lac Nipirqanaq, 4 août 1993.	59°18'N., 69°33'O./ 59,30000°N., 69,55000°O.
45*.	Environs d'Aupaluk, env. 4 km au nord du village, 9 août 1993.	59°20'N., 69°33'O./ 59,33333°N., 69,55000°O.
46*.	Environs d'Aupaluk, env. 3 km au nord du village, 9 août 1993.	59°20'N., 69°34'O./ 59,33333°N., 69,56667°O.
47.	Lac Rougemont, 27 juillet 1989.	58°02'N., 69°35'O./ 58,03333°N., 69,58333°O.
48*.	Environs d'Aupaluk, env. 1 km à l'est du village, 1 août 1993.	59°18'N., 69°35'O./ 59,30000°N., 69,58333°O.
49*.	Environs d'Aupaluk, env. 2 km au sud du village, 17 août 1993.	59°17'N., 69°36'O./ 59,28333°N., 69,60000°O.
50*.	Environs d'Aupaluk, secteur de l'aéroport, 3 août 1993.	59°18'N., 69°36'O./ 59,30000°N., 69,60000°O.
51*.	Environs d'Aupaluk, 4 août 1993; environs d'Aupaluk, 20 juillet 1958; baie Hopes Advance, 7 septembre 1958.	59°19'N., 69°36'O./ 59,31667°N., 69,60000°O.
52.	Rivière Tasikkuminai, 25 août 1972.	58°35'N., 69°37'O./ 58,58333°N., 69,61667°O.
53.	Rivière Tasikkuminai, 25 août 1972.	58°38'N., 69°37'O./ 58,63333°N., 69,61667°O.
54.	Rivière Tasikkuminai, 25 août 1972.	58°39'N., 69°37'O./ 58,65000°N., 69,61667°O.
55*.	Environs d'Aupaluk, env. 6 km au sud du village, 17 août 1993.	59°15'N., 69°37'O./ 59,25000°N., 69,61667°O.
56*.	Environs d'Aupaluk, env. 4 km au sud du village, 17 août 1993.	59°16'N., 69°37'O./ 59,26667°N., 69,61667°O.
57*.	Environs d'Aupaluk, env. 2 km au sud du village, près du ruisseau Voltz, 5 août 1993.	59°17'N., 69°37'O./ 59,28333°N., 69,61667°O.
58*.	Aupaluk, sur le rivage de la baie, 30 juillet 1993.	59°18'N., 69°37'O./ 59,30000°N., 69,61667°O.
59.	Lac Rougemont, 14 août 1972.	58°00'N., 69°38'O./ 58,00000°N., 69,63333°O.
60.	Lac Rougemont, 14 août 1972.	58°03'N., 69°38'O./ 58,05000°N., 69,63333°O.
61.	Lac Kavisiliralik, 10 septembre 1953.	58°07'N., 69°38'O./ 58,11667°N., 69,63333°O.
62.	Rivière Tasikkuminai, 25 août 1972.	58°39'N., 69°38'O./ 58,65000°N., 69,63333°O.
63.	Extrémité sud de l'anse du Comptoir (site de l'ancien poste de traite, connu localement sous le nom « Old Tasiujaq »), 24 août 1972.	58°42'N., 69°38'O./ 58,70000°N., 69,63333°O.

Tableau 2. (suite).

Numéro	Site(s) et date(s)	Coordonnées (deg.-min./deg.)
64*.	Environs d'Aupaluk, 6 km au sud du village, 17 août 1993.	59°15'N., 69°38'O./ 59,25000°N., 69,63333°O.
65*.	Environs d'Aupaluk, 2,5 km au sud-ouest du village, 4,5 km au sud-sud-ouest du village et 6 km au sud du village, 10 au 12 août 1993.	59°17'N., 69°38'O./ 59,28333°N., 69,63333°O.
66.	Environs d'Aupaluk, 2,5 km au sud-ouest du village, 10 août 1993.	59°16'N., 69°39'O./ 59,26667°N., 69,65000°O.
67*.	Environs d'Aupaluk, 3 km au sud-ouest du village, 10 août 1993.	59°17'N., 69°39'O./ 59,28333°N., 69,65000°O.
68*.	Environs d'Aupaluk, 2,5 km à l'ouest-sud-ouest du village, 5 août 1993.	59°18'N., 69°39'O./ 59,30000°N., 69,65000°O.
69*.	Pointe Copper, 25 août 1972.	58°41'N., 69°40'O./ 58,68333°N., 69,66667°O.
70*.	Environs d'Aupaluk, 5 km au sud-ouest du village. Sud de la colline Apex, 10 août 1993.	59°16'N., 69°40'O./ 59,26667°N., 69,66667°O.
71*.	Environs d'Aupaluk, 4 km à l'ouest du village. Colline Apex, 5 août 1993.	59°19'N., 69°40'O./ 59,31667°N., 69,66667°O.
72.	Pointe Copper, 25 août 1972.	58°42'N., 69°41'O./ 58,70000°N., 69,68333°O.
73.	Environs d'Aupaluk, 7 km au sud-sud-ouest du village, 10 août 1993.	59°15'N., 69°41'O./ 59,25000°N., 69,68333°O.
74*.	Environs d'Aupaluk, 6 km au sud-sud-ouest du village, 4 août 1993.	59°16'N., 69°41'O./ 59,26667°N., 69,68333°O.
75.	Environs d'Aupaluk, 8 km au sud-sud-ouest du village, 10 août 1993.	59°15'N., 69°42'O./ 59,25000°N., 69,70000°O.
76.	Environs d'Aupaluk, 9 km au sud-ouest du village, 10 août 1993.	59°15'N., 69°43'O./ 59,25000°N., 69,71667°O.
77*.	11,5 km au nord-ouest d'Aupaluk, 26 septembre 1958.	59°23'N., 69°44'O./ 59,38333°N., 69,73333°O.
78*.	Lac Gerido, 27 juillet 1987.	58°01'N., 69°45'O./ 58,01667°N., 69,75000°O.
79.	Extrémité sud du lac Mannic, 23 juillet 2012.	58°54'20,8"N., 70°01'51,5"O./ 58,90578°N., 70,03096°O.
80.	Anse aux Refuges, 30 août 1972.	58°50'N., 69°50'O./ 58,83333°N., 69,83333°O.
81.	Bras nord, ouest de la baie aux Baleines, 30 août 1972.	59°01'N., 69°52'O./ 59,01667°N., 69,86667°O.
82*.	Lac Gerido, 22 juillet 1954.	58°11'N., 69°54'O./ 58,18333°N., 69,90000°O.
83*.	Environs de Tasiujaq, île Qikirtaguluk, 8 août 1992.	58°42'N., 69°55'O./ 58,70000°N., 69,91667°O.
84*.	Environs de Tasiujaq, env. 2 km au nord du village, 5 août 1992.	58°43'N., 69°55'O./ 58,71667°N., 69,91667°O.

Tableau 2. (suite).

Numéro	Site(s) et date(s)	Coordonnées (deg.-min./deg.)
85*.	Environs de Tasiujaq, env. 4 km au nord du village, 5 août 1992.	58°44'N., 69°55'O./ 58,73333°N., 69,91667°O.
86*.	Environs de Tasiujaq, env. 1 km au sud du village, 7 août 1992; environs de Tasiujaq, env. 1 km au sud du village, bord de la rivière Bérard, 31 juillet 1992.	58°41'N., 69°56'O./ 58,68333°N., 69,93333°O.
87*.	Tasiujaq, 2 septembre 1972; environs de Tasiujaq, 10 août 1977; environs de Tasiujaq, 31 juillet 1992; environs de Tasiujaq, le long de la rivière Bérard, 31 juillet 1992; environs de Tasiujaq, près de la piste d'atterrissage, 21 août 1993.	58°42'N., 69°56'O./ 58,70000°N., 69,93333°O.
88*.	Environs de Tasiujaq, 3 août 1977; environs de Tasiujaq, 6 août 1992; environs de Tasiujaq, le long de la rivière Bérard, 31 juillet 1992.	58°43'N., 69°56'O./ 58,71667°N., 69,93333°O.
89*.	Environs de Tasiujaq, env. 4,2 km au nord-nord-ouest du village, 6 août 1992.	58°44'N., 69°56'O./ 58,73333°N., 69,93333°O.
90*.	Environs de Tasiujaq, env. 6 km au nord du village, 6 août 1992.	58°45'N., 69°56'O./ 58,75000°N., 69,93333°O.
91*.	Environs de Tasiujaq, env. 8 km au nord du village, 6 août 1992.	58°46'N., 69°56'O./ 58,76667°N., 69,93333°O.
92*.	Environs de Tasiujaq, le long de la rivière Bérard, 9 août 1977; environs de Tasiujaq, le long de la rivière Bérard, env. 4 km au sud du village, 4 août 1992; environs de Tasiujaq, le long de la rivière Bérard, env. 5 km au sud du village, 4 août 1992.	58°40'N., 69°57'O./ 58,66667°N., 69,95000°O.
93*.	Environs de Tasiujaq, le long de la rivière Bérard, env. 2 km au sud du village, 4 août 1992.	58°41'N., 69°57'O./ 58,68333°N., 69,95000°O.
94*.	Environs de Tasiujaq, le long de la rivière Bérard, 2 août 1977; environs de Tasiujaq, env. 1 km au nord-ouest du village, 30 juillet 1992.	58°42'N., 69°57'O./ 58,70000°N., 69,95000°O.
95*.	Environs de Tasiujaq, env. 2,5 km au nord-ouest du village, 10 août 1992.	58°43'N., 69°57'O./ 58,71667°N., 69,95000°O.
96*.	Environs de Tasiujaq, env. 6 km au nord-ouest du village, 6 août 1992.	58°45'N., 69°57'O./ 58,75000°N., 69,95000°O.
97*.	Environs de Tasiujaq, le long de la rivière Bérard, 6 août 1977; environs de Tasiujaq, le long de la rivière Bérard, environ 7 km au sud du village, 4 août 1992.	58°39'N., 69°58'O./ 58,65000°N., 69,96667°O.
98*.	Environs de Tasiujaq, le long de la rivière Bérard, 3 août 1977.	58°40'N., 69°58'O./ 58,66667°N., 69,96667°O.
99*.	Environs de Tasiujaq, le long de la rivière Bérard, 2 août 1977; environs de Tasiujaq, 7 août 1977; environs de Tasiujaq, env. 2 km à l'ouest du village, 2 août 1992.	58°42'N., 69°58'O./ 58,70000°N., 69,96667°O.
100*.	Environs de Tasiujaq, 8 août 1977; environs de Tasiujaq, env. 3 km au nord-ouest du village, 2 août 1992.	58°43'N., 69°58'O./ 58,71667°N., 69,96667°O.
101.	Environs de Tasiujaq, le long de la rivière Bérard, 16 août 1977; environs de Tasiujaq, le long de la rivière Bérard, env. 7 km au sud du village, 4 août 1992.	58°39'N., 69°59'O./ 58,65000°N., 69,98333°O.
102.	Environs de Tasiujaq, env. 3 km à l'ouest du village, 2 août 1992.	58°42'N., 69°59'O./ 58,70000°N., 69,98333°O.
103.	Environs de Tasiujaq, env. 4 km à l'ouest-nord-ouest du village, 10 août 1992.	58°43'N., 69°59'O./ 58,71667°N., 69,98333°O.

Tableau 2. (suite).

Numéro	Site(s) et date(s)	Coordonnées (deg.-min./deg.)
104.	Environs de Tasiujaq, le long de la rivière Bérard, 31 juillet 1977; environs de Tasiujaq, le long de la rivière Bérard, env. 8 km au sud du village, 24 août 1972; Tasiujaq, rivière Bérard, 27 août 1972; environs de Tasiujaq, rivière Bérard, env. 10 km au sud du village, 2 septembre 1972.	58°38'N., 70°00'O./ 58,63333°N., 70,00000°O.
105.	Environs de Tasiujaq, env. 5 km à l'ouest du village, 31 août 1972; environs de Tasiujaq, env. 5 km au nord-ouest du village, 31 août 1972.	58°43'N., 70°00'O./ 58,71667°N., 70,00000°O.
106.	Environs de Tasiujaq, le long de la rivière Buron, 11 août 1977.	59°00'N., 70°00'O./ 59,00000°N., 70,00000°O.
107.	Environs de Tasiujaq, le long de la rivière Bérard, env. 11 km au sud du village, 4 août 1992.	58°36'N., 70°01'O./ 58,60000°N., 70,01667°O.
108.	Environs de Tasiujaq, le long de la rivière Bérard, env. 10 km au sud du village, 4 août 1992.	58°37'N., 70°01'O./ 58,61667°N., 70,01667°O.
109.	Environs de Tasiujaq, le long de la rivière Bérard, env. 10 km au sud du village, 4 août 1992; environs de Tasiujaq, le long de la rivière Bérard, env. 12 km au sud du village, 4 août 1992.	58°36'N., 70°02'O./ 58,60000°N., 70,03333°O.
110.	Environs de Tasiujaq, le long de la rivière Bérard, env. 10 km au sud du village, 4 août 1992.	58°37'N., 70°02'O./ 58,61667°N., 70,03333°O.
111.	Environs de Tasiujaq, le long de la rivière aux Phoques, env. 9 km au sud du village, 4 août 1992.	58°38'N., 70°02'O./ 58,63333°N., 70,03333°O.
112.	Lac aux Feuilles, près de la passe "The Narrows", 27 juillet 1948; rive ouest du lac aux Feuilles, près de la passe "The Narrows", 27 juillet 1948; rive ouest du lac aux Feuilles, à l'entrée de la passe "The Narrows", 27 juillet 1948.	58°44'N., 70°02'O./ 58,73333°N., 70,03333°O.
113.	Rive nord du lac aux Feuilles, 6,4 km à l'est du rétrécissement à l'embouchure de la rivière aux Feuilles, 27 juillet 1948.	58°49'N., 70°02'O./ 58,81667°N., 70,03333°O.
114*.	Lac Laric, 20 août 1972.	58°18'N., 70°03'O./ 58,30000°N., 70,05000°O.
115*.	Lac Laric, 20 août 1972; lac Dusay, 20 août 1972.	58°19'N., 70°03'O./ 58,31667°N., 70,05000°O.
116.	Environs de Tasiujaq, env. 9 km à l'ouest du village, 1 ^{er} septembre 1972.	58°44'N., 70°04'O./ 58,73333°N., 70,06667°O.
117.	Rivière aux Feuilles, 7 juillet 1976.	58°47'N., 70°04'O./ 58,78333°N., 70,06667°O.
118*.	Lac Dusay, 20 août 1972.	58°21'N., 70°05'O./ 58,35000°N., 70,08333°O.
119.	Embouchure de la rivière aux Feuilles, 30 juillet 1963.	58°48'N., 70°05'O./ 58,80000°N., 70,08333°O.
120.	Embouchure de la rivière aux Feuilles, env. 3 km au nord de l'embouchure, 2 août 1963.	58°49'N., 70°05'O./ 58,81667°N., 70,08333°O.
121*.	Lac Garigue, 9 juin 1953.	58°13'N., 70°07'O./ 58,21667°N., 70,11667°O.
122*.	Lac Bérard, 25 août 1953.	58°28'N., 70°07'O./ 58,46667°N., 70,11667°O.

Tableau 2. (suite).

Numéro	Site(s) et date(s)	Coordonnées (deg.-min./deg.)
123.	Rive nord du lac aux Feuilles, 6,4 km à l'est du rétrécissement à l'embouchure de la rivière aux Feuilles, 27 juillet 1948.	58°47'N., 70°08'O./ 58,78333°N., 70,13333°O.
124.	Environs du lac aus Feuilles, lac Irony, 1 ^{er} juin 1953; lac Irony, 4 juillet 1953.	58°20'N., 70°15'O./ 58,33333°N., 70,25000°O.
125.	Embouchure de la rivière aux Feuilles, 25 août 1948; juste en amont de la passe "The Narrows", près de la rivière aux Feuilles, 25 août 1948; embouchure de la rivière aux Feuilles, côté nord, 25 août 1948.	58°45'N., 70°17'O./ 58,75000°N., 70,28333°O.
126.	Rivière aux Feuilles, 19 km en amont du premier rapide, 13 juillet 1974.	58°30'N., 70°30'O./ 58,50000°N., 70,50000°O.
127.	Rivière aux Feuilles, 24 km en amont de la passe "The Narrows", 24 août 1948.	58°35'N., 70°30'O./ 58,58333°N., 70,50000°O.
128.	Rivière aux Feuilles, 24 km en amont de la passe "The Narrows", 24 août 1948.	58°36'N., 70°30'O./ 58,60000°N., 70,50000°O.
129.	Lac Duluth, 4 septembre 1972.	58°40'N., 70°33'O./ 58,66667°N., 70,55000°O.
130.	Env. 48 km en remontant la rivière aux Feuilles, rive nord, 24 août 1948.	58°31'N., 70°40'O./ 58,51667°N., 70,66667°O.
131.	Rivière aux Feuilles, 29 km en amont du premier rapide, 13 et 18 juillet 1974; rivière aux Feuilles, 32 km en amont de la passe "The Narrows", 5 août 1948.	58°34'N., 70°31'O./ 58,56667°N., 70,51667°O.
132.	Baie aux Baleines, extrémité nord du bras nord-est, 24-25 juillet 2012.	59°00'18,7"N., 69°43'20,4"O./ 59,00519°N., 69,72232°O.
133.	Baie aux Baleines, extrémité nord-est du bras nord-ouest, 26 juillet 2012.	59°01'54,3"N., 69°49'47,8"O./ 59,03175°N., 69,82996°O.
134.	Baie aux Baleines, à l'entrée du côté ouest, 26 juillet 2012.	58°49'41,7"N., 69°47'34,3"O./ 58,82826°N., 69,79287°O.
135.	Île de l'Hélicoptère, au large de Tasiujaq, 27 juillet 2012.	58°45'48,0"N., 69°49'57,5"O./ 58,76334°N., 69,83264°O.
136.	Rivière aux Feuilles, baie Napaartulik, environ 4 km en aval du premier rapide, 28 juillet 2012.	58°45'03,6"N., 70°08'09,1"O./ 58,75099°N., 70,13587°O.
137.	Rivière aux Feuilles, baie à l'embouchure de la rivière Kuugaaluk, 29 juillet 2012.	58°48'02,1"N., 70°12'39,5"O./ 58,80057°N., 70,21096°O.
138.	Anse du Comptoir, rive est, 31 juillet 2012.	58°43'18,7"N., 69°37'57,2"O./ 58,72186°N., 69,63255°O.
139.	Lac Montplaisir, 52 km au sud de Tasiujaq, 1 ^{er} août 2012.	58°15'17,4"N., 69°49'08,1"O./ 58,25484°N., 69,81892°O.
140.	Environ 12 km à l'ouest du lac Kaslac, 1 ^{er} août 2012.	58°47'48,1"N., 68°56'31,2"O./ 58,79670°N., 68,94199°O.
141.	Rive sud de la rivière aux Feuilles, 4 km au nord-est de l'embouchure du ruisseau Dufreboy, 2 août 2012.	58°19'04,0"N., 71°10'42,0"O./ 58,31779°N., 71,17833°O.
142.	Lac Laliberté, 16 km au sud-ouest du village d'Aupaluk, 2 août 2012.	59°12'45,9"N., 69°50'04,5"O./ 59,21276°N., 69,83458°O.
143.	Baie Boulders, à l'entrée du côté ouest, 3 août 2012.	58°54'03,8"N., 69°27'30,3"O./ 58,90105°N., 69,45843°O.

Tableau 2. (suite).

Numéro	Site(s) et date(s)	Coordonnées (deg.-min./deg.)
144.	Île Qikirtajuaq, sur la rive face à l'île Tiercel 4 août 2012.	59°03'12,9"N., 69°06'16,9"O./ 59,05357°N., 69,10468°O.
145.	Pointe False, rive est, 5 août 2012.	58°54'24,7"N., 68°59'21,8"O./ 58,90686°N., 68,98939°O.
146.	Escarpement Tryon, 9,5 km au sud-est du village d'Aupaluk, 6 août 2012.	59°15'33,6"N., 69°27'36,6"O./ 59,25933°N., 69,46017°O.
147.	Confluence de la décharge du lac Dulhut et de la rivière Péladeau, 7 août 2012.	58°39'08,0"N., 70°40'35,9"O./ 58,65221°N., 70,67663°O.
148.	Pointe Nuvukuluk, 22 km à l'est-sud-est du village d'Aupaluk, 8 août 2012.	59°14'48,3"N., 69°14'59,0"O./ 59,24676°N., 69,24973°O.
149.	Collines à 3 km au nord du lac Voltz, 8 août 2012.	59°13'30,5"N., 69°43'30,5"O./ 59,22514°N., 69,72514°O.
150.	Sud du lac Kaslac, entre le lac du Basalte et la baie Sham, 8 août 2012.	58°36'33,7"N., 68°30'08,0"O./ 58,60935°N., 68,50222°O.

* Les sites de récolte dont les numéros sont suivis d'un astérisque sont situés en dehors du périmètre de l'aire d'étude, à une distance variant de 1,5 à 15 km. Les sites situés à moins d'une minute de latitude ou de longitude (soit une distance d'environ 1,5 km et correspondant à la précision des données géographiques) de la limite de l'aire d'étude sont considérés comme en faisant parti. Le site 36 est éliminé (erreur de coordonnées).

Toutes les récoltes de 2012 ont été identifiées par l'auteur, à l'exception des *Draba*, identifiées par Benoît Tremblay (MDDEFP). Les principaux ouvrages utilisés pour identifier le matériel sont ceux de Hultén (1968), Scoggan (1978-1979), Cody (1996) et les volumes publiés de la série *Flora of North America* (FNAEC 1993, 1997, 2000, 2002a, 2002b, 2003a, 2003b, 2005, 2006a, 2006b et 2006c, 2007, 2009 et 2010). La nomenclature des plantes vasculaires suit généralement celle de Brouillet *et al.* (2010) et, dans quelques cas, celle proposée dans les volumes publiés de la série *Flora of North America* ou par le site *Grass Manual on the Web* (<http://herbarium.usu.edu/webmanual>). Le type d'aire de répartition des taxons, tel que formulé par Payette et Lepage (1977), a été déterminé à partir des travaux des auteurs suivants : Hultén (1950, 1958, 1964, 1968, 1971), Fernald (1950), Rousseau (1974), Scoggan (1978-79), Porsild et Cody (1980), FNAEC (1993, 1997, 2000, 2002a, 2002b, 2003a, 2003b, 2005, 2006a, 2006b, 2006c, 2007, 2009, 2010), Czerepanov (1995), Cody (1996), Kartesz et Meacham (1999), Elven 2007+ et Cayouette (2008).

La liste annotée présente, dans l'ordre, les éléments suivants :

1. le nom scientifique du taxon, en ordre alphabétique pour en faciliter la recherche (les taxons sont présentés selon l'ordre phylogénétique à l'annexe 1);
2. les synonymes entre crochets, s'il y a lieu, correspondant souvent à la nomenclature originale utilisée sur les étiquettes des spécimens;
3. les noms français et anglais (sauf quelques exceptions) proposés par le site Web Vascan (Brouillet *et al.* 2010+);
4. le type d'aire de répartition, tel que décrit originalement par Payette et Lepage (1977) et modifié;
5. le ou les sites des récoltes ainsi que quelques caractéristiques des habitats. Les coordonnées des sites de récolte antérieurs à 2012 sont en degrés-minutes. Elles ont été gracieusement fournies par le responsable du projet *Flore du Québec-Labrador nordique*, une initiative du Centre d'études nordiques et de l'Herbier Louis-Marie de l'Université

Laval. Les coordonnées des sites des récoltes de 2012 sont précises au dixième de seconde;

6. le nom du ou des récolteurs et le numéro de récolte, suivi entre parenthèses du numéro d'acquisition et de l'acronyme de l'herbier où la récolte est conservée, et de la date de la récolte. Les spécimens de l'Herbier Marie-Victorin ne possèdent pas de numéros d'acquisition. Ils sont identifiés par l'acronyme de l'herbier (MT) suivi des lettres s.n., signifiant sans numéro (MT s.n.).

Les types d'affinité bioclimatique et d'aire de répartition des taxons se définissent comme suit :

Amphiatlantique : pour les taxons dont l'aire de répartition occupe les deux côtés de l'Atlantique et n'atteint pas le Pacifique.

Amphibéringienne : pour les taxons dont l'aire de répartition s'étend de part et d'autre du détroit de Béring, et atteint parfois l'est du Canada.

Arctique : pour les taxons dont l'aire de répartition est principalement centrée en milieu arctique, au-delà de la limite écologique des forêts en latitude.

Arctique-alpine : pour les taxons dont l'aire de répartition est principalement centrée en milieu arctique et alpin, au-delà de la limite écologique des forêts en latitude ou en altitude.

Asiatique : pour les taxons dont l'aire de répartition comprend le continent asiatique.

Bipolaire : pour les taxons dont l'aire de répartition est partagée entre les deux pôles.

Boréale : pour les taxons dont l'aire de répartition est principalement centrée en milieu boréal, correspondant à la zone de la forêt coniférienne boréale.

Circumboréale : pour les taxons dont l'aire de répartition est principalement centrée en milieu boréal dans tout l'hémisphère nord.

Circumpolaire : pour les taxons dont l'aire de répartition est principalement centrée en milieu arctique dans tout l'hémisphère nord.

Est-asiatique : pour les taxons dont l'aire de répartition comprend la partie orientale du continent asiatique.

Nord-américaine : pour les taxons dont l'aire de répartition est limitée au continent nord-américain, y compris le Groenland et l'Archipel arctique.

Nord-est américaine : pour les taxons dont l'aire de répartition est principalement centrée à l'est du 100° degré de latitude nord.

4. RÉSULTATS

Toutes les récoltes de plantes vasculaires consignées dans la banque de données du projet *Flore du Québec–Labrador nordique* ainsi que les récoltes faites lors de la campagne de terrain de juillet et août 2012 sont présentées dans la liste annotée qui suit. Cette liste, dans laquelle les taxons sont énumérés suivant l'ordre alphabétique, comprend les 4 620 récoltes effectuées depuis plus d'un siècle dans l'aire d'étude et à moins de 15 km de son périmètre. La liste des taxons présentée à l'annexe 1 suit l'ordre phylogénique proposé par Rothfels *et al.* (2012) et l'APG III (2009). L'annexe 2 présente la liste alphabétique des taxons selon leur nom scientifique et comprend leurs noms français et anglais.

4.1 Liste annotée des plantes vasculaires

Achillea millefolium L. subsp. *lanulosa* (Nutt.) Piper var. *lanulosa* [Syn. : *Achillea borealis* Bong.; *A. millefolium* L. subsp. *borealis* (Bong.) Breitung; *A. millefolium* var. *nigrescens* E. Mey.; *A. nigrescens* (E. Mey.) Rydb.] – Boréal nord-américain (Elven 2007+) – Achillée laineuse; woolly yarrow – (28) Lac Ballantyne. Platière lacustre. J.-P. Ducruc s.n. (QFA), 28.07.1973; (32) Lac De Freneuse. Bas d'esker. J.-P. Ducruc s.n. (QFA), 09.08.1973; (54) Rivière Tasikkuminai. Terrasse marine. Exposition sud-est. J.-P. Ducruc s.n. (QFA), 25.08.1972; (104) Environs de Tasiujaq, le long de la rivière Bérard, env. 10 km au sud du village. J.-P. Ducruc s.n. (QFA), 02.09.1972; (104) Environs de Tasiujaq, le long de la rivière Bérard, env. 10 km au sud du village. Platière caillouteuse. J.-P. Ducruc s.n. (QFA), 27.08.1972; (105) Environs de Tasiujaq, env. 5 km à l'ouest du village. J.-P. Ducruc s.n. (QFA), 31.08.1972; (99) Near Tasiujaq. Upland sandy ridge. K.L. MacInnes 5129 (DAO160517), 07.08.1977; (99) Near Tasiujaq. Upland sandy ridge. K.L. MacInnes 5129 (MT s.n.), 07.08.1977; (31) Lac De Freneuse. E. Buteau 5 (QUE76179), 07.1957; (87) Tasiujaq. J. Deshayé & J.-P. Ducruc 72-481 (QFA296030), 02.09.1972; (80) Anse aux Refuges. Aulnaie à *Solidago macrophylla* en bas de pente. Colluvions. Drainage ralenti. J.-P. Ducruc 142-10 (QFA331216), 30.08.1972; (128) Leaf River, 15 miles upstream from the Narrows. Rocky sand bank. J.W. Marr & E.K. Bonde 48395 (QUE57178), 24.08.1948; (61) La Kavisiliralik. A.C. Newton 10 (CAN226746), 10.09.1953; (126) Rivière aux Feuilles, 19 km en amont du premier rapide. Bancs de sable. H. Ouellet s.n. (CAN379186), 13.07.1974; (4) Schnack Cove (cap Inuksutujuq). Meadow in canyon. D.J. Osborn s.n. (SFSs.n.), 19.08.1951; (87) Environs de Tasiujaq. Terrasse de sable et de cailloux du haut rivage, avec *Oxytropis campestris* var. *johannensis*, *Taraxacum lacerum* et *Campanula rotundifolia*. M. Blondeau TQ92130 (QFA383745), 31.07.1992; (94) Environs de Tasiujaq, env. 1 km au nord-ouest du village. Talus de rocher, en sous-étage d'abrisseaux. M. Blondeau TQ92067 (QFA383746), 30.07.1992; (4) Schnack Cove (cap Inuksutujuq). Meadow in canyon. D.J. Osborn s.n. (QFA107268), 19.08.1952; (9) Ouest de la rivière Koksoak, env. 32 km au nord de Kuujuaq. Rochers du rivage, alvéole humide avec *Calamagrostis neglecta*, *Poa arctica* et *Poa glauca*. M. Blondeau 487b (QFA266927), 16.07.1982; (101) Near Tasiujaq, along Finger River. Disturbed site, abandoned airstrip. K.L. MacInnes 5280 (MT s.n.), 16.08.1977; (101) Near Tasiujaq, along Finger River. Disturbed site, abandoned airstrip. K.L. MacInnes 5281 (MT s.n.), 16.08.1977; (136) Rivière aux Feuilles, baie Napaartulik, environ 4 km en aval du premier rapide. N. Dignard 12-179 (QUE), 28 juillet 2012; (138) Anse du Comptoir, rive est. N. Dignard 12-259 (QUE), 31 juillet 2012; (145) Pointe False, rive est. N. Dignard 12-423a (QUE), 5 août 2012.

Agrostis mertensii Trin. [Syn. : *Agrostis borealis* Hartm.; *A. mertensii* subsp. *borealis* (Hartm.) Tzvel.] – Circumboréal à aire discontinue (Hultén 1968) – Agrostide de Mertens; northern bentgrass – (9) Ouest de la rivière Koksoak, env. 32 km au nord de Kuujuaq. Rochers du

rivage, alvéole humide avec *Calamagrostis neglecta*, *Poa arctica* et *Poa glauca*. M. Blondeau (FC)487b (BLOM), 16.07.1982; (59) Lac Rougemont. Toundra rase discontinue. Dépôt morainique. Drainage rapide. J.-P. Ducruc 72-15 (QFA326205), 14.08.1972; (104) Environs de Tasiujaq, le long de la rivière Bérard, env. 10 km au sud du village. Saulaie à *Mnium punctatum* en bas de pente. Colluvions. Drainage ralenti. J.-P. Ducruc 162-15 (QFA326206), 02.09.1972; (51) Environs d'Aupaluk, env. 1 km au nord du village. Herbaçaie du haut rivage, sur le gravier, avec *Poa arctica* et *Luzula confusa*. M. Blondeau AU-93203 (QFA433883), 04.08.1993; (55) Environs d'Aupaluk, env. 6 km au sud du village. Saulaie à *Salix planifolia*, entre les arbustes. M. Blondeau AU-93377 (QFA433882), 17.08.1993; (87) Environs de Tasiujaq. Terrasse rocailleuse du haut rivage. M. Blondeau TQ92403 (QFA383787), 09.08.1992; (93) Environs de Tasiujaq, le long de la rivière Bérard, env. 2 km au sud du village. Terrasse sablonneuse du haut rivage. M. Blondeau TQ92309 (QFA383788), 04.08.1992; (138) Anse du Comptoir, rive est. N. Dignard 12-267 (QUE), 31 juillet 2012; (148) Pointe Nuvukuluk, 22 km à l'est-sud-est du village d'Aupaluk. N. Dignard 12-477 (QUE), 8 août 2012.

Alnus viridis (Chaix) DC. subsp. ***crispa*** (Ait.) Turrill [Syn. : *Alnus crispa* (Chaix) DC. var. *mollis* (Fern.) Fern.; *A. viridis* (Vill.) Lam. & DC. var. *crispa* (Michx.) House] – Boréal nord-américain et asiatique (Hultén 1968) – Aulne crispé; american green alder – (7) Ouest de la rivière Koksoak, env. 29 km au nord de Kuujuaq. Au pied d'un rocher maritime, au-dessus du rivage. M. Blondeau 565 (QFA0267050), 18.07.1982; (94) Environs de Tasiujaq, env. 1 km au nord-ouest du village. Pente de rocher près d'un ruisseau. M. Blondeau TQ92072 (QFA0388099), 30.07.1992; (94) Environs de Tasiujaq, env. 1 km au nord-ouest du village. Pente de rocher près d'un ruisseau. M. Blondeau TQ92072 (QFA0383611), 30.07.1992; (94) Environs de Tasiujaq, env. 1 km au nord-ouest du village. Pente de rocher près d'un ruisseau. M. Blondeau TQ92072 (DAO761135), 30.07.1992; (101) Environs de Tasiujaq, le long de la rivière Bérard, env. 7 km au sud du village. Talus mal drainé. M. Blondeau TQ92270 (QFA0383610), 04.08.1992; (63) Tasiujaq (Vieux poste). J. Deshayé & J.-P. Ducruc 72-351 (QFA0296630), 24.08.1972; (54) Rivière Tasikkuminai. J.-P. Ducruc s.n. (QFA0480178); (80) Anse aux Refuges. Aulnaie à *Solidago macrophylla* en bas de pente. Colluvions. Drainage ralenti. J.-P. Ducruc 142-6 (QFA0330253), 30.08.1972; (80) Anse aux Refuges. Aulnaie. J.-P. Ducruc s.n. (QFA0480177), 30.08.1972; (104) Environs de Tasiujaq, le long de la rivière Bérard, env. 10 km au sud du village. Flanc rocheux, exposition sud-est. J.-P. Ducruc s.n. (QFA0480174), 24.08.1972; (104) Environs de Tasiujaq, le long de la rivière Bérard, env. 10 km au sud du village. Flanc montagneux, exposition sud-est. J.-P. Ducruc s.n. (QFA0480175), 24.08.1972; (105) Environs de Tasiujaq, env. 5 km à l'ouest du village. Saulaie. J.-P. Ducruc s.n. (QFA0480169), 31.08.1972; (105) Environs de Tasiujaq, env. 5 km à l'ouest du village. J.-P. Ducruc s.n. (QFA0480179), 01.09.1972; (115) Lac Laric. Berges du lac. J.-P. Ducruc s.n. (QFA0480176), 20.08.1972; (116) Environs de Tasiujaq, env. 9 km à l'ouest du village. Saulaie à *Solidago macrophylla* en bas de pente. J.-P. Ducruc 156-14 (QFA0332162), 01.09.1972; (119) Embouchure de la rivière aux Feuilles. Flancs rocheux. A. Legault 6945 (SFS04437), 30.07.1963; (87) Near Tasiujaq. Sheltered slope. K.L. MacInnes 5161 (DAO160697), 10.08.1977; (87) Near Tasiujaq. Sheltered slope. K.L. MacInnes 5161 (MT s.n.), 10.08.1977; (87) Near Tasiujaq. Sheltered slope. K.L. MacInnes 5161 (DAO160697), 10.08.1977.

Andromeda polifolia L. var. ***latifolia*** Aiton [Syn. : *Andromeda glaucophylla* Link] – Boréal nord-est américain (Hultén 1971) – Andromède glauque; glaucous-leaved bog rosemary – (89) Environs de Tasiujaq, env. 4,2 km au nord-nord-ouest du village. Marais à *Eriophorum angustifolium* et *Trichophorum caespitosum*, avec *Juncus triglumis* var. *albescens*. M. Blondeau TQ92342 (QFA383685), 06.08.1992; (105) Environs de Tasiujaq, env. 5 km à

l'ouest du village. J.-P. Ducruc s.n. (QFA0480515), 31.08.1972; (5) Entre le cap Inuksutujuq et Kuujjuaq, 4 km au sud de la passe "The Narrows". Boggy shore of a pond. Y. Mökinen 67-1249 (CAN315040), 28.07.1967; (5) Entre le cap Inuksutujuq et Kuujjuaq, 4 km au sud de "The Narrows". Boggy shore of a pond. Y. Mökinen 67-1249 (QFA315040), 28.07.1967.

Andromeda polifolia L. var. ***polifolia*** [Syn. : *Andromeda polifolia* L.] – Circumboréal (Hultén 1971) – Andromède à feuilles de polium; northern bog rosemary – (56) Environs d'Aupaluk, env. 4 km au sud du village. Pré humide à *Carex rariflora*, avec *Carex dioica* ssp. *gynocrates* et *Juncus triglumis*. M. Blondeau AU-93369 (QFA441300), 17.08.1993; (56) Environs d'Aupaluk, env. 4 km au sud du village. Pré humide à *Carex rariflora*, avec *Carex dioica* ssp. *gynocrates* et *Juncus triglumis*. M. Blondeau AU-93369 (BLOM9915), 17.08.1993; (126) Rivière aux Feuilles, 19 km en amont du premier rapide. H. Ouellet s.n. (CAN379187), 30.06.1974.

Andromeda polifolia L. var. ***xjamesiana*** (Lepage) B. Boivin [Syn. : *Andromeda xjamesiana* Lepage] – Andromède de Jamésie; James Bay andromeda – (56) Environs d'Aupaluk, env. 4 km au sud du village. Pré humide à *Carex rariflora*, avec *Carex dioica* ssp. *gynocrates* et *Juncus triglumis*. M. Blondeau AU-93369 (DAO761136), 17.08.1993; (89) Environs de Tasiujaq, env. 4,2 km au nord-nord-ouest du village. Marais à *Eriophorum angustifolium* et *Trichophorum caespitosum*, avec *Juncus triglumis* var. *albescens*. M. Blondeau TQ92342 (DAO761137), 06.08.1992; (89) Environs de Tasiujaq, env. 4,2 km au nord-nord-ouest du village. Marais à *Eriophorum angustifolium* et *Trichophorum caespitosum*, avec *Juncus triglumis* var. *albescens*. M. Blondeau TQ92342 (BLOM9733), 06.08.1992; (107) Environs de Tasiujaq, le long de la rivière Bérard, env. 11 km au sud du village. Dans les sphaignes, avec *Trichophorum caespitosum*, entouré de quelques *Picea mariana* et *Larix laricina*. M. Blondeau TQ92264 (QFA383684), 04.08.1992; (107) Environs de Tasiujaq, le long de la rivière Bérard, env. 11 km au sud du village. Dans les sphaignes, avec *Trichophorum caespitosum*, entouré de quelques *Picea mariana* et *Larix laricina*. M. Blondeau TQ92264 (DAO761138), 04.08.1992; (25) Lac Kaslac. Dépression semi-tourbeuse. J.-P. Ducruc s.n. (QFA0480460), 16.08.1972; (25) Lac Kaslac. Dépression semi-tourbeuse. J.-P. Ducruc s.n. (QFA0480778), 16.08.1972; (105) Environs de Tasiujaq, env. 5 km à l'ouest du village. Plateau semi-tourbeux. J.-P. Ducruc s.n. (QFA0480514), 31.08.1972; (101) Near Tasiujaq, along Finger River. Common on low hummocks in wet Scirpus marsh. K.L. MacInnes 5179 (MT s.n.), 13.08.1977; (150) Sud du lac Kaslac, entre le lac du Basalte et la baie Sham, N. Dignard 12-526 (QUE), 8 .08. 2012.

Androsace septentrionalis L. [Syn. : *Androsace septentrionalis* L. subsp. *septentrionalis*] – Circumboréal (Hultén 1971) – Androsace septentrionale; northern fairy-candelabra – (58) Aupaluk, sur le rivage de la baie. Terrasse de sable et gravier du rivage, avec *Stellaria longipes*, *Taraxacum lacerum*, *Leymus mollis* et *Honckenya peploides*. M. Blondeau AU-93007 (QFA441298), 30.07.1993; (87) Environs de Tasiujaq. Terrasse sablonneuse du haut rivage, formant une population abondante. M. Blondeau TQ92004 (MT s.n.), 29.07.1992; (87) Environs de Tasiujaq. Terrasse sablonneuse du haut rivage, formant une population abondante. M. Blondeau TQ92004 (DAO761239), 29.07.1992; (87) Tasiujaq. J. Deshayé & J.-P. Ducruc 72-425 (QFA296042), 27.08.1972; (104) Environs de Tasiujaq, le long de la rivière Bérard, env. 10 km au sud du village. Berge en Éboulis. J.-P. Ducruc s.n. (QFA), 27.08.1972; (119) Embouchure de la rivière aux Feuilles. Sur cailloux de la grève. A. Legault 6971 (QUE22214), 31.07.1963; (119) Embouchure de la rivière aux Feuilles. Sur cailloux de la grève. A. Legault 6971 (QFA0074229), 31.07.1963; (119) Embouchure de la rivière aux Feuilles. Sur cailloux de la grève. A. Legault 6971 (DAO482067), 31.07.1963; (119) Embouchure de la rivière aux Feuilles. Sur cailloux de la grève. A. Legault 6971 (CAN289575), 31.07.1963; (119) Embouchure de la rivière aux Feuilles. Sur cailloux de la grève. A. Legault 6971 (MT s.n.),

31.07.1963; (119) Embouchure de la rivière aux Feuilles. Sur cailloux de la grève. A. Legault 6971 (SFS10371), 31.07.1963; (87) Near Tasiujaq. High gravel beach near seashore. K.L. MacInnes 5240 (DAO160498), 04.08.1977; (87) Near Tasiujaq. High gravel beach near seashore. K.L. MacInnes 5240 (MT s.n.), 04.08.1977; (104) Environs de Tasiujaq. Le long de la rivière Bérard, env. 8 km au sud du village. Ruisseau envahi par la marée. J.-P. Ducruc s.n. (QFBE18438), 24.08.1972; (87) Environs de Tasiujaq. Terrasse sablonneuse du haut rivage, formant une population abondante. M. Blondeau TQ92004 (QFA383717), 29.07.1992; (135) Île de l'Hélicoptère, au large de Tasiujaq. N. Dignard 12-160 (QUE), 27 juillet 2012.

Anemone parviflora Michx. – Boréal nord-américain (Hultén 1968) – Anémone à petites fleurs; small-flowered anemone – (51) Environs d'Aupaluk. A.T. Avison s.n. (MTMG6284), 20.07.1958; (51) Environs d'Aupaluk. R. Avison s.n. (MTMG6277), 21.07.1956; (51) Environs d'Aupaluk. R. Avison s.n. (MTMG25561), 21.07.1956; (19) Ouest de la rivière Koksoak, env. 32 km au nord de Kuujuaq. Saulaie, en pente de montagne, dans la sphaigne, avec *Bartsia alpina* et *Pedicularis flammea*. M. Blondeau 516 (QFA0267094), 17.07.1982; (71) Environs d'Aupaluk, 4 km à l'ouest du village. Sud de la colline Apex. Combe à neige (pente est) dominée par *Poa alpina*, *Oxyria digyna* et *Carex bigelowii*. M. Blondeau AU-93229 (QFA0439679), 05.08.1993; (76) Environs d'Aupaluk, 9 km au sud-ouest du village. Pente sud-est d'une colline; avec *Hierochloa alpina*, *Pyrola grandiflora* et *Poa arctica*. M. Blondeau AU-93288 (QFA0439678), 10.08.1993; (94) Environs de Tasiujaq, env. 1 km au nord-ouest du village. Au pied d'un talus de rocher, avec *Anemone richardsonii*. M. Blondeau TQ92043 (QFA0383592), 30.07.1992; (112) Leaf Lake, near Narrows. Wet creek bank. E.K. Bonde 48274 (QUE051453), 27.07.1948; (31) Lac De Freneuse. E. Buteau 19 (QUE076166), 07.1957; (87) Environs de Tasiujaq. J. Carroll s.n. (CAN211906), 28.07.1942; (63) Tasiujaq (Vieux poste). J. Deshayé & J.-P. Ducruc 72-309 (QFA0296626), 24.08.1972; (81) Bras nord-ouest de la baie aux Baleines. J. Deshayé & J.-P. Ducruc 72-449 (QFA0296585), 30.08.1972; (87) Tasiujaq. J. Deshayé & J.-P. Ducruc 72-466 (QFA0296055), 31.08.1972; (28) Lac Ballantyne. Haut de plage. J.-P. Ducruc s.n. (QFA0480372), 28.07.1973; (28) Lac Ballantyne. Haut de plage. J.-P. Ducruc s.n. (QFA0480373), 29.07.1973; (28) Lac Ballantyne. Platière lacustre. J.-P. Ducruc s.n. (QFA0480374), 28.07.1973; (104) Environs de Tasiujaq, le long de la rivière Bérard, env. 10 km au sud du village. Ruisseau envahi par la marée. J.-P. Ducruc s.n. (QFA0480365), 24.08.1972; (104) Environs de Tasiujaq, le long de la rivière Bérard, env. 10 km au sud du village. Terrasse fluviale supérieure. J.-P. Ducruc s.n. (QFA0480368), 24.08.1972; (104) Environs de Tasiujaq, le long de la rivière Bérard, env. 10 km au sud du village. Combe à neige. J.-P. Ducruc s.n. (QFA0480371), 27.08.1972; (105) Environs de Tasiujaq, env. 5 km à l'ouest du village. Rochers. J.-P. Ducruc s.n. (QFA0480370), 31.08.1972; (115) Lac Laric. Pente rocheuse. J.-P. Ducruc s.n. (QFA0480367), 20.08.1972; (78) Lac Gerido. Toundra. J. Goutier 134 (MT s.n.), 27.07.1987; (118) Lac Dusay. Tuf calcaire (eff. HCl 10 %, à 15 % eff. forte); toundra à *Dryas integrifolia* et lichens; pH : s (HT) 7,5. M.M. Grandtner G 1487B (QFA0405549), 20.08.1972; (118) Lac Dusay. Tuf calcaire (eff. HCl 10 %, à 15 % eff. forte); toundra à *Dryas integrifolia* et lichens; pH : s (HT) 7,5. M.M. Grandtner G 1453 (QFA0405541), 20.08.1972; (118) Lac Dusay. Tuf calcaire (eff. HCl 10 %, à 15 % eff. forte); toundra à *Dryas integrifolia* et lichens; pH : s (HT) 7,5. M.M. Grandtner G 1458 (QFA0405542), 20.08.1972; (118) Lac Dusay. Tuf calcaire (eff. HCl 10 %, à 15 % eff. forte); toundra à *Dryas integrifolia* et lichens; pH : s (HT) 7,5. M.M. Grandtner G 1438 (QFA0405546), 20.08.1972; (118) Lac Dusay. Tuf calcaire (eff. HCl 10 %, à 15 % eff. forte); toundra à *Dryas integrifolia* et lichens. M.M. Grandtner G 1458 (CAN0519499), 20.08.1972; (119) Embouchure de la rivière aux Feuilles. Sur le bord d'un petit ruisseau entre les collines rocheuses. A. Legault 6905 (DAO541465), 29.07.1963; (119) Embouchure de la rivière aux Feuilles. Sur le bord d'un petit ruisseau entre les collines rocheuses. A. Legault 6905 (SFS05321), 29.07.1963; (87) Near Tasiujaq. Damp mossy tundra.

K.L. MacInnes 5268 (MT s.n.), 03.08.1977; (61) La Kavisiliralik. A.C. Newton 7 (CAN228100), 10.09.1953; (124) Lac Irony. Open hill. H. Stephen 7 (MTMG103765), 04.07.1953; (132) Baie aux Baleines, extrémité nord du bras nord-est. N. Dignard 12-115c (QUE), 24-25 juillet 2012; (132) Baie aux Baleines, extrémité nord du bras nord-est. N. Dignard 12-123a (QUE), 24-25 juillet 2012; (137) Rivière aux Feuilles, baie à l'embouchure de la rivière Kuugaaluk. N. Dignard 12-196 (QUE), 29 juillet 2012; (138) Anse du Comptoir, rive est. N. Dignard 12-257a (QUE), 31 juillet 2012.

Anemone richardsonii Hook. – Arctique-alpin nord-américain et est-asiatique (Hultén 1968) – Anémone de Richardson; anémone de Richardson – (51) Environs d'Aupaluk. M. Avison s.n. (MTMG6261), 27.07.1957; (8) Ouest de la rivière Koksoak, env. 30 km au nord de Kuujuaq. En bordure d'un ruisseau, avec *Coptis trifolia* et *Rubus chamaemorus*. M. Blondeau 541 (QFA0267064), 18.07.1982; (94) Environs de Tasiujaq, env. 1 km au nord-ouest du village. Au pied d'un talus de rocher, avec *Anemone parviflora*. M. Blondeau TQ92056 (QFA0383591), 30.07.1992; (112) Leaf Lake, near Narrows. Wet creek bank. E.K. Bonde 48252 (QUE051464), 27.07.1948; (87) Environs de Tasiujaq. J. Carroll s.n. (CAN211908), 28.07.1942; (63) Tasiujaq (Vieux poste). J. Deshayé & J.-P. Ducruc 72-308 (QFA0296627), 24.08.1972; (72) Pointe Copper. J. Deshayé & J.-P. Ducruc 72-364 (QFA0296584), 25.08.1972; (54) Rivière Tasikkuminai. Flanc rocailleux, exposition nord-ouest. J.-P. Ducruc s.n. (QFA0480366), 25.08.1972; (80) Anse aux Refuges. Aulnaie. J.-P. Ducruc s.n. (QFA0480382), 30.08.1972; (104) Environs de Tasiujaq, le long de la rivière Bérard, env. 10 km au sud du village. Terrasse fluviale supérieure. J.-P. Ducruc s.n. (QFA0480369), 24.08.1972; (104) Environs de Tasiujaq, le long de la rivière Bérard, env. 10 km au sud du village. J.-P. Ducruc s.n. (QFA0480381), 02.09.1972; (105) Environs de Tasiujaq, env. 5 km à l'ouest du village. Saulaie à *Solidago macrophylla* en bas de pente. Colluvions. Drainage moyen. J.-P. Ducruc 151-13 (QFA0330262), 31.08.1972; (105) Environs de Tasiujaq, env. 5 km à l'ouest du village. Rochers. J.-P. Ducruc s.n. (QFA0480377), 31.08.1972; (105) Environs de Tasiujaq, env. 5 km à l'ouest du village. Saulaie. J.-P. Ducruc s.n. (QFA0480378), 31.08.1972; (105) Environs de Tasiujaq, env. 5 km à l'ouest du village. Saulaie sur le bord des rochers. J.-P. Ducruc s.n. (QFA0480379), 01.09.1972; (105) Environs de Tasiujaq, env. 5 km à l'ouest du village. Saulaie, étang, ruisseau. J.-P. Ducruc s.n. (QFA0480380), 31.08.1972; (116) Environs de Tasiujaq, env. 9 km à l'ouest du village. Saulaie à *Solidago macrophylla* en bas de pente. Colluvions. Drainage ralenti. J.-P. Ducruc 156-5 (QFA0330263), 01.09.1972; (119) Embouchure de la rivière aux Feuilles. Sur le bord d'un petit ruisseau entre les collines rocheuses. A. Legault 6906 (DAO539956), 29.07.1963; (119) Embouchure de la rivière aux Feuilles. Sur le bord d'un petit ruisseau entre les collines rocheuses. A. Legault 6906 (SFS05358), 29.07.1963; (98) Near Tasiujaq, along Finger River. Sheltered seepage area. Late snow cover. K.L. MacInnes 5269 (MT s.n.), 03.08.1977; (124) Lac Irony. Along lake shore. H. Stephen 27 (MTMG103811), 07.07.1953; (104) Environs de Tasiujaq. Le long de la rivière Bérard, env. 8 km au sud du village. Saulaie. J.-P. Ducruc s.n. (QFBE18426), 24.08.1972; (132) Baie aux Baleines, extrémité nord du bras nord-est. N. Dignard 12-142a (QUE), 24-25 juillet 2012; (136) Rivière aux Feuilles, baie Napaartulik, environ 4 km en aval du premier rapide. N. Dignard 12-171b (QUE), 28 juillet 2012; (137) Rivière aux Feuilles, baie à l'embouchure de la rivière Kuugaaluk. N. Dignard 12-197 (QUE), 29 juillet 2012; (138) Anse du Comptoir, rive est. N. Dignard 12-257b (QUE), 31 juillet 2012.

Antennaria alpina (L.) Gaertn. [Syn. : *Antennaria* (L.) Gaertn. subsp. *alpina*; *A. alpina* subsp. *canescens* (Lange) Chmielewski; *A. alpina* var. *alpina*; *A. alpina* var. *canescens* Lange; *A. sornborgeri* Fern.; *A. ungavensis* (Fern.) Malte] – Arctique-alpin circumpolaire (Chmielewski 1998) – Antennaire alpine; alpine pussytoes – (118) Lac Dusay. Tuf calcaire (eff. HCl 10 %, à 15 % eff. forte); tundra à *Dryas integrifolia* et lichens; pH : s (HT) 7,5. M.M. Grandtner

G1506A(1/2) (CAN0519512), 20.08.1972; (113) N. shore Leaf Bay, 4 miles e. of narrows at mouth of Leaf River. Rocky ledge. E.K. Bonde, J.W. Marr, J.C.W.R. Marr & A.W. Roach 48282 (MT s.n.), 27.07.1948; (119) Embouchure de la rivière aux Feuilles. Sur rochers surplombants. A. Legault 6970 (MT s.n.), 31.07.1963; (119) Embouchure de la rivière aux Feuilles. Sur rochers surplombants. A. Legault 6970 (CAN290723), 31.07.1963; (86) Environs de Tasiujaq, env. 1 km au sud du village. Pente sablo-graveleuse du rivage, en sous-étage de *Salix glauca*, sur les cailloux, avec *Oxytropis deflexa* var. *foliolosa*. M. Blondeau TQ92348 (QFA383752), 07.08.1992; (119) Embouchure de la rivière aux Feuilles. Sur rochers surplombants. A. Legault 6970 (SFS12216), 31.07.1963; (119) Embouchure de la rivière aux Feuilles. Sur le bord d'un petit ruisseau entre les collines rocheuses. A. Legault 6908 (DAO762839), 29.07.1963; (87) Environs de Tasiujaq, le long de la rivière Bérard. Pente sablo-graveleuse du rivage de la rivière, avec *Arabis alpina*, *Salix reticulata*, *Poa alpina* et *Equisetum arvense*. M. Blondeau TQ92110 (QFA383751), 31.07.1992; (99) Environs de Tasiujaq, env. 2 km à l'ouest du village. Toundra moyennement humide; avec *Vaccinium uliginosum*. M. Blondeau TQ92211 (QFA383754), 02.08.1992; (99) Environs de Tasiujaq, env. 2 km à l'ouest du village. Gradin de rocher, dans les mousses, en sous-étage de *Betula glandulosa*, avec *Vaccinium uliginosum*. M. Blondeau TQ92214 (QFA383753), 02.08.1992; (118) Lac Dusay. Sur rebords humides. M.M. Grandtner G 1386B (QFA405578), 20.08.1972; (50) Environs d'Aupaluk, secteur de l'aéroport. Talus herbeux près d'un groupement à *Salix glauca*, avec *Potentilla crantzii*, *Polygonum viviparum* et *Erigeron humilis*. M. Blondeau AU-93164 (QFA441372), 03.08.1993; (51) Environs d'Aupaluk, env. 1 km au nord du village. Talus de rocher. M. Blondeau AU-93339 (QFA441369), 15.08.1993; (87) Environs de Tasiujaq. Talus de rocher; dans les mousses, avec *Salix herbacea*. M. Blondeau TQ92251 (QFA383749), 03.08.1992; (93) Environs de Tasiujaq, le long de la rivière Bérard, env. 2 km au sud du village. Recoin de rocher. M. Blondeau TQ92188 (QFA383750), 01.08.1992; (93) Environs de Tasiujaq, le long de la rivière Bérard, env. 2 km au sud du village. Corniche d'un escarpement rocheux. M. Blondeau TQ92436 (QFA383748), 11.08.1992; (72) Pointe Copper. J. Deshayé & J.-P. Ducruc 72-377 (QFA296598), 25.08.1972; (87) Tasiujaq. J. Deshayé & J.-P. Ducruc 72-383 (QFA296029), 26.08.1972; (69) Pointe Copper. Versant de vallée galciaire. J.-P. Ducruc s.n. (QFA275803), 25.08.1972, (54) Rivière Tasikkuminai. Flanc rocaillieux, exposition nord-ouest. J.-P. Ducruc s.n. (QFA), 25.08.1972; (69) Pointe Copper. Versant de vallée galciaire. J.-P. Ducruc s.n. (QFA), 25.08.1972; (80) Anse aux Refuges. Sommet proche. J.-P. Ducruc s.n. (QFA), 30.08.1972; (132) Baie aux Baleines, extrémité nord du bras nord-est. N. Dignard 12-105d (QUE), 24-25 juillet 2012; (134) Baie aux Baleines, à l'entrée du côté ouest. N. Dignard 12-151 (QUE), 26 juillet 2012; (140) Environ 12 km à l'ouest du lac Kaslac. N. Dignard 12-295 (QUE), 1^{er} août 2012; (145) Pointe False, rive est. N. Dignard 12-424 (QUE), 5 août 2012; (148) Pointe Nuvukuluk, 22 km à l'est-sud-est du village d'Aupaluk. N. Dignard 12-488 (QUE), 8 août 2012.

Antennaria monocephala DC. subsp. ***angustata*** (Greene) Hult. [Syn. : *Antennaria angustata* Greene] – Arctique nord-américain (Chmielewski et Chinnappa 1990) – Antennaire étroite; narrow-leaved pygmy pussytoes – (48) Environs d'Aupaluk, env. 1 km à l'est du village. Talus de rocher (combe à neige), avec *Salix herbacea*. M. Blondeau AU-93090 (QFA441370), 01.08.1993; (48) Environs d'Aupaluk, env. 1 km à l'est du village. Pente de rocher, avec *Polygonum viviparum*, *Carex scirpoidea* et les lichens. M. Blondeau AU-93098 (QFA441371), 01.08.1993; (51) Environs d'Aupaluk, env. 1 km au nord du village. Terrasse de sable, avec *Agrostis mertensii*, *Luzula confusa* et *Festuca brachyphylla*. M. Blondeau AU-93205 (QFA441373), 04.08.1993; (51) Environs d'Aupaluk, env. 1 km au nord du village. Talus d'un rocher littoral. M. Blondeau AU-93354 (QFA441374), 15.08.1993; (87) Environs de Tasiujaq. Paroi d'un escarpement rocheux, avec *Potentilla crantzii*, *Solidago multiradiata* et *Silene acaulis*. M. Blondeau TQ92425 (QFA383747), 10.08.1992; (105) Environs de Tasiujaq, env.

5 km à l'ouest du village. Éboulis sur pente nord-est. J.-P. Ducruc s.n. (QFA), 01.09.1972; (105) Environs de Tasiujaq, env. 5 km à l'ouest du village. Flanc rocheux (névé). J.-P. Ducruc s.n. (QFA), 31.08.1972; (118) Lac Dusay. Tuf calcaire (eff. HCl 10 %, à 15 % eff. forte); toundra à *Dryas integrifolia* et lichens; pH : s (HT) 7,5. M.M. Grandtner G 1506A (1/2) (QFA405565), 20.08.1972; (118) Lac Dusay. Tuf calcaire (eff. HCl 10 %, à 15 % eff. forte); toundra à *Dryas integrifolia* et lichens; pH : s (HT) 7,5. M.M. Grandtner G 1455A (QFA405566), 20.08.1972; (119) Embouchure de la rivière aux Feuilles. Sur le bord d'un petit ruisseau entre les collines rocheuses. A. Legault 6908 (SFS12198), 29.07.1963; (113) N. shore Leaf Bay, 4 miles e. of narrows at mouth of Leaf River. Rocky ledge. E.K. Bonde, J.W. Marr, J.C.W.R. Marr & A.W. Roach 48282 (MT s.n.), 27.07.1948; (132) Baie aux Baleines, extrémité nord du bras nord-est. N. Dignard 12-123d (QUE), 24-25 juillet 2012; (132) Baie aux Baleines, extrémité nord du bras nord-est. N. Dignard 12-143d (QUE), 24-25 juillet 2012; (136) Rivière aux Feuilles, baie Napaartulik, environ 4 km en aval du premier rapide. N. Dignard 12-175 (QUE), 28 juillet 2012; (140) Environ 12 km à l'ouest du lac Kaslac. N. Dignard 12-300 (QUE), 1^{er} août 2012; (142) Lac Laliberté, 16 km au sud-ouest du village d'Aupaluk. N. Dignard 12-358a (QUE), 2 août 2012; (145) Pointe False, rive est. N. Dignard 12-422 (QUE), 5 août 2012; (146) Escarpement Tryon, 9,5 km au sud-est du village d'Aupaluk. N. Dignard 12-432 (QUE), 6 août 2012.

Anthoxanthum arcticum Veldkamp [Syn. : *Hierochloe pauciflora* R. Br.] – Arctique circumpolaire (Hultén 1968) – Hiérochloë pauciflore; arctic sweetgrass – (34) Environs d'Aupaluk, près du lac Pikiuliup. Herbaçaie dense et humide, dans les mousses, avec *Hierochloe pauciflora* et *Carex subspathacea*. M. Blondeau AU-93248 (QFA433977), 06.08.1993; (34) Environs d'Aupaluk, près du lac Pikiuliup. Herbaçaie dense et humide, dans les mousses, avec *Hierochloe pauciflora* et *Carex subspathacea*. M. Blondeau AU-93248 (QFA433881), 06.08.1993; (34) Environs d'Aupaluk, près du lac Pikiuliup. Herbaçaie dense et humide, dans les mousses, avec *Hierochloe pauciflora* et *Carex subspathacea*. M. Blondeau AU-93248 (DAO761363), 06.08.1993; (66) Environs d'Aupaluk, 2,5 km au sud-ouest du village. Marais, dans les mousses avec *Carex pauciflora*. M. Blondeau AU-93297 (QFA433880), 10.08.1993; (68) Environs d'Aupaluk, 2,5 km à l'ouest-sud-ouest du village. Herbaçaie humide du haut rivage, dans les mousses, parfois avec *Hippuris vulgaris* ou avec *Salix lanata*. M. Blondeau AU-93238 (QFA433976), 05.08.1993; (68) Environs d'Aupaluk, 2,5 km à l'ouest-sud-ouest du village. Herbaçaie humide du haut rivage, dans les mousses, parfois avec *Hippuris vulgaris* ou avec *Salix lanata*. M. Blondeau AU-93238 (QFA433879), 05.08.1993; (68) Environs d'Aupaluk, 2,5 km à l'ouest-sud-ouest du village. Herbaçaie humide du haut rivage, dans les mousses, parfois avec *Hippuris vulgaris* ou avec *Salix lanata*. M. Blondeau AU-93238 (DAO761364), 05.08.1993.

Anthoxanthum hirtum (Schrank) Y. Shouten & Veldkamp subsp. ***arcticum*** (J. Presl) G.C. Tucker [Syn. : *Hierochloë odorata* (L.) Beauv. subsp. *arctica* (J. Presl) Tzvelev] – Circumboréal (Weimarck 1971) – Hiérochloë hirsute; hairy sweetgrass – (48) Environs d'Aupaluk, env. 1 km à l'est du village. Dépression au pied d'un rocher. Dans le sable, avec *Carex bigelowii* et *Polygonium viviparum*. M. Blondeau AU-93099 (QFA433878), 01.08.1993; (86) Environs de Tasiujaq, env. 1 km au sud du village. Au pied d'un talus de rochers. M. Blondeau TQ92380 (QFA383815), 07.08.1992; (86) Environs de Tasiujaq, env. 1 km au sud du village. Pente glaiseuse du rivage de la rivière. M. Blondeau TQ92116 (QFA383814), 31.07.1992.

Anthoxanthum monticola (Bigel.) Veldkamp subsp. ***alpinum*** (Sw. ex Willd.) Soreng [Syn. : *Hierochloë alpina* (Sw. ex Willd.) Roemer & J.A. Schultes subsp. *alpina*] – Arctique-alpin circumpolaire (Weimarck 1971) – Hiérochloë alpine; alpine sweetgrass – (16) Ouest de la

rivière Koksoak, env. 32 km au nord de Kuujjuaq. Plateau de toundra, au sommet d'une montagne. Avec *Diapensia lapponica*, *Salix arctica* et *Vaccinium uliginosum*. M. Blondeau 520 (QFA267090), 17.07.1982; (19) Ouest de la rivière Koksoak, env. 32 km au nord de Kuujjuaq. Sommet d'une montagne, plateau de toundra. M. Blondeau 526e (QFA267072), 17.07.1982; (19) Ouest de la rivière Koksoak, env. 32 km au nord de Kuujjuaq. Plateau de toundra, au sommet d'une colline. M. Blondeau (FC) 520 (BLOM), 17.07.1982; (19) Ouest de la rivière Koksoak, env. 32 km au nord de Kuujjuaq. Sommet d'une colline; plateau de toundra. M. Blondeau (FC) 526e (BLOM), 17.07.1982; (50) Environs d'Aupaluk, secteur de l'aéroport. Dominant sur une terrasse sablonneuse. Abondant. M. Blondeau AU-93077 (QFA433891), 01.08.1993; (87) Environs de Tasiujaq. Au pied d'un talus de rocher. M. Blondeau TQ92414 (QFA383810), 10.08.1992; (87) Environs de Tasiujaq. Bombement moussu dans la toundra moyennement humide. M. Blondeau TQ92040 (QFA383809), 30.07.1992; (72) Pointe Copper. J. Deshayes & J.-P. Ducruc 72-363 (QFA299892), 25.08.1972; (59) Lac Rougemont. Toundra rase discontinue. Dépôt morainique. Drainage rapide. J.-P. Ducruc 72-8 (QFA326219), 14.08.1972; (116) Environs de Tasiujaq, env. 9 km à l'ouest du village. Toundra rase humide sur un replat. Alluvions marines. Drainage ralenti. J.-P. Ducruc 154-2 (QFA326225), 01.09.1972; (129) Lac Duluth. Toundra arbustive rase à lichens à mi-versant. Moraine. Drainage rapide. J.-P. Ducruc 172-12 (QFA326218), 04.09.1972; (4) Schnack Cove (cap Inuksutujuq). Tundra and meadow. D.J. Osborn s.n. (QFA0107279), 19.08.1952; (138) Anse du Comptoir, rive est. N. Dignard 12-265 (QUE), 31 juillet 2012; (145) Pointe False, rive est. N. Dignard 12-416 (QUE), 5 août 2012; (146) Escarpement Tryon, 9,5 km au sud-est du village d'Aupaluk. N. Dignard 12-437b (QUE), 6 août 2012; (148) Pointe Nuvukuluk, 22 km à l'est-sud-est du village d'Aupaluk. N. Dignard 12-471b (QUE), 8 août 2012.

Anthoxanthum monticola (Bigelow) Veldkamp subsp. ***monticola*** [Syn.: *Hierochloë alpina* (Sw. ex Willd.) Roemer & J.A. Schultes subsp. *orthantha* (Sørensen) G. Weim.] – Boréal-alpin nord-américain (Weimarck 1971) – Hiéochloé des montagnes; alpine sweetgrass – (9) Ouest de la rivière Koksoak, env. 32 km au nord de Kuujjuaq. Rochers secs au-dessus du rivage. M. Blondeau 491 (QFA266923), 16.07.1982; (9) Ouest de la rivière Koksoak, env. 32 km au nord de Kuujjuaq. Rochers secs au-dessus du rivage. M. Blondeau (FC) 491 (BLOM), 16.07.1982; (38) Environs d'Aupaluk. Escarpement Tryon. Au pied de l'escarpement (pente sud), dans les mousses, avec *Epilobium angustifolium*. M. Blondeau AU-93301 (QFA433905), 11.08.1993; (71) Environs d'Aupaluk, 4 km à l'ouest du village. Colline Apex. Corniche d'un escarpement rocheux, dans les lichens, avec *Taraxacum* sp. et *Pyrola grandiflora*. M. Blondeau AU-93235 (QFA433877), 05.08.1993; (83) Environs de Tasiujaq, île Qikirtaguluk. Terrasse de toundra sèche, dans les mousses épaisses. M. Blondeau TQ92391 (QFA383813), 08.08.1992; (93) Environs de Tasiujaq, le long de la rivière Bérard, env. 2 km au sud du village. Talus d'un rocher, dans les mousses. M. Blondeau TQ92190 (QFA383812), 01.08.1992; (93) Environs de Tasiujaq, le long de la rivière Bérard, env. 2 km au sud du village. Talus d'un rocher, dans les mousses. M. Blondeau TQ92184 (QFA383811), 01.08.1992; (93) Environs de Tasiujaq, le long de la rivière Bérard, env. 2 km au sud du village. Talus d'un rocher, dans les mousses. M. Blondeau TQ92190 (DAO761365), 01.08.1992.

Récoltes identifiées à *Anthoxanthum monticola* s.l. : (22) Lac Berthet. J.-P. Ducruc s.n. (QFA0479798), 09.08.1972; (28) Lac Ballantyne. Toundra rase discontinue. J.-P. Ducruc 73-351 (QFA0479803), 29.07.1973; (32) Lac De Freneuse. Toundra rase discontinue. J.-P. Ducruc s.n. (QFA0479808), 10.08.1973; (32) Lac De Freneuse. Toundra à lichens. J.-P. Ducruc 73-2743 (QFA0479807), 09.08.1973; (32) Lac De Freneuse. Toundra à lichens. J.-P. Ducruc 73-2511 (QFA0479806), 09.08.1973; (54) Rivière Tasikkuminai. Flanc rocailleux. Exposition nord-ouest. J.-P. Ducruc s.n. (QFA0479796), 25.08.1972; (54) Rivière Tasikkuminai. J.-P. Ducruc s.n. (QFA0479795), 25.08.1972; (80) Anse aux Refuges. Sommet proche. J.-P. Ducruc s.n. (QFA0479793), 30.08.1972; (104) Environs de Tasiujaq, le long de la rivière Bérard, env. 10 km

au sud du village. Terrasse fluviale supérieure. J.-P. Ducruc s.n. (QFA0479800), 24.08.1972; (104) Environs de Tasiujaq, le long de la rivière Bérard, env. 10 km au sud du village. Escarpement rocheux. Exposition sud-est. J.-P. Ducruc s.n. (QFA0479797), 24.08.1972; (105) Environs de Tasiujaq, env. 5 km à l'ouest du village. Rochers. J.-P. Ducruc s.n. (QFA0479794), 31.08.1972; (129) Lac Duluth. J.-P. Ducruc s.n. (QFA0479799), 04.09.1972; (26) Lac Kaslak, pointe sud du lac. M.M. Grandtner G 1227 (QFA409671), 16.08.1972; (87) Near Tasiujaq. Habitat variable: peat plateau to gravel ridge. K.L. MacInnes 5413 (MT s.n.), 03.08.1977; (113) North shore of Leaf Bay, 4 miles of narrows at mouth of Leaf River. J.C.W.R. Marr, J.W. Marr, A.W. Roach & E.K. Bonde 48267 (QUE45903), 27.07.1948; (3) Entre le cap Inuksutujuq et Kuujuaq. Rocky seashore slope. Y. Mökinen 67-1122 (CAN314496), 27.07.1967.

Anthoxanthum nitens (Weber) Y. Schouten & Veldkamp subsp. ***nitens*** [Syn.: *Hierochloe odorata* (L.) P. Beauv. subsp. *odorata*] – Circumboréal (Hultén 1950) – Hiéochloé odorante; vanilla sweetgrass – (4) Schnack Cove (cap Inuksutujuq). Meadow in canyon. D.J. Osborn s.n. (QFA0107278), 19.08.1952; (104) Environs de Tasiujaq, le long de la rivière Bérard, env. 10 km au sud du village. J.-P. Ducruc s.n. (QFA0479801), 02.09.1972; (138) Anse du Comptoir, rive est. N. Dignard 12-268 (QUE), 31 juillet 2012.

Arabidopsis arenicola (Richardson ex Hook.) Reidar Elvin *et al.* [Syn.: *Arabis arenicola* (Richardson ex Hook.) Gelert; incl. var. *arenicola* et var. *pubescens* (S. Wats.) Gelert] – Arctique nord-est américain (Porsild et Cody 1980) – Arabette arctique; sand rockcress – (50) Environs d'Aupaluk, secteur de l'aéroport. Terrasse sablonneuse. M. Blondeau AU-93078 (QFA439659), 01.08.1993; (87) Environs de Tasiujaq. Talus sablo-graveleux du rivage, avec *Cerastium alpinum*, *Stellaria longipes* et *Astragalus alpinus*. M. Blondeau TQ92011 (QFA388097), 29.07.1992; (87) Environs de Tasiujaq. Talus sablo-graveleux du rivage, avec *Cerastium alpinum*, *Stellaria longipes* et *Astragalus alpinus*. M. Blondeau TQ92011 (QFA383529), 29.07.1992; (119) Embouchure de la rivière aux Feuilles. À l'embouchure d'un petit ruisseau. A. Legault 6991 (DAO563534), 01.08.1963; (119) Embouchure de la rivière aux Feuilles. À l'embouchure d'un petit ruisseau. A. Legault 6991 (SFS05864), 01.08.1963.

Arabis alpina L. – Arctique-alpin circumpolaire (Hultén 1958) – Arabette alpine; alpine rockcress – (51) Environs d'Aupaluk. R. Avison s.n. (MTMG3437), 05.08.1956; (51) Environs d'Aupaluk. T. Avison s.n. (MTMG3438), 18.07.1958; (75) Environs d'Aupaluk, 8 km au sud-sud-ouest du village. Au pied d'un éboulis (pente sud-est) dans la terre noire, avec *Silene uralensis*. M. Blondeau AU-93293 (QFA439660), 10.08.1993; (86) Environs de Tasiujaq, env. 1 km au sud du village, bord de la rivière Bérard. Pente glaiseuse de la rivière. M. Blondeau TQ92115 (QFA383528), 31.07.1992; (86) Environs de Tasiujaq, env. 1 km au sud du village, bord de la rivière Bérard. Pente glaiseuse de la rivière. M. Blondeau TQ92115 (QFA388098), 31.07.1992; (113) N. shore Leaf Bay, 4 miles e. of narrows at mouth of Leaf River. Dry creek bank. E.K. Bonde, J.W. Marr, J.C.W.R. Marr & A.W. Roach 48285 (QUE051944), 27.07.1948; (87) Tasiujaq. J. Deshayé & J.-P. Ducruc 72-410 (QFA299378), 27.08.1972; (28) Lac Ballantyne. Haut de plage. J.-P. Ducruc s.n. (QFA478551), 28.07.1973; (80) Anse aux Refuges. Aulnaie à *Solidago macrophylla* en bas de pente. Colluvions. Drainage ralenti. J.-P. Ducruc 142-7 (QFA332056), 30.08.1972; (80) Anse aux Refuges. J.-P. Ducruc s.n. (QFA478555), 30.08.1972; (104) Environs de Tasiujaq, le long de la rivière Bérard, env. 10 km au sud du village. Berge en éboulis. J.-P. Ducruc s.n. (QFA478552), 27.08.1972; (104) Environs de Tasiujaq, le long de la rivière Bérard, env. 10 km au sud du village. Combe à neige. J.-P. Ducruc s.n. (QFA478554), 27.08.1972; (105) Environs de Tasiujaq, env. 5 km à l'ouest du village. Saulaie à *Solidago macrophylla* en bas de pente. J.-P. Ducruc 156-15 (QFA332058), 01.09.1972; (105) Environs de Tasiujaq, env. 5 km à l'ouest du village. J.-P. Ducruc s.n. (QFA478553), 31.08.1972; (142) Lac Laliberté, 16 km au sud-ouest du village d'Aupaluk. N. Dignard 12-367b (QUE), 2 août 2012; (143) Baie Boulders, à l'entrée du côté ouest. N. Dignard 12-377 (QUE), 3 août 2012.

Arctagrostis latifolia (R. Br.) Griseb. subsp. *latifolia* – Circumpolaire (Hultén 1968) – Arctagrostide à larges feuilles; polargrass – (80) Anse aux Refuges. Sommet proche. J.-P. Ducruc s.n. (QFA0479712), 30.08.1972; (104) Environs de Tasiujaq, le long de la rivière Bérard, env. 10 km au sud du village. J.-P. Ducruc s.n. (QFA0479706), 02.09.1972; (4) Schnack Cove (cap Inuksutujuq). D.J. Osborn s.n. (DAO636913), 19.08.1952; (50) Environs d'Aupaluk, secteur de l'aéroport. En bordure d'une route de gravier. M. Blondeau AU-93329 (QFA433885), 13.08.1993; (50) Environs d'Aupaluk, secteur de l'aéroport. Herbaçaie humide au bord d'un petit lac, avec *Ledum decumbens* et *Rubus chamaemorus*. M. Blondeau AU-93065 (QFA433884), 01.08.1993; (81) Bras nord-ouest de la baie aux Baleines. J. Deshayé, J.-P. Ducruc & C. Roy 72-455 (QFA299890), 30.08.1972; (28) Lac Ballantyne. Toundra arbustive rase. J.-P. Ducruc 73-223 (QFA0479715), 28.07.1973; (32) Lac De Freneuse. Toundra rase à lichens. J.-P. Ducruc 73-2911b (QFA0479717), 10.08.1973; (104) Environs de Tasiujaq, le long de la rivière Bérard, env. 10 km au sud du village. J.-P. Ducruc 164-165 (QFA0479710), 02.09.1972; (104) Environs de Tasiujaq, le long de la rivière Bérard, env. 10 km au sud du village. Terrasse fluviale supérieure. J.-P. Ducruc s.n. (QFA0479709), 24.08.1972; (116) Environs de Tasiujaq, env. 9 km à l'ouest du village. Toundra rase humide à *Eriophorum spissum*. Alluvions marines. Drainage ralenti. J.-P. Ducruc 157 (QFA332236), 01.09.1972; (26) Lac Kaslak, pointe sud du lac. Dépôt glacio-lacustre; tourbeux; toundra à sphaigne et calamagrostide; pH s (HT) 4,5; humidité 4. M.M. Grandtner G1209 (QFA405647), 16.08.1972; (26) Lac Kaslak, pointe sud du lac. Dépôt glacio-lacustre; tourbeux; toundra à sphaignes et calamagrostide; pH: s (HT) 4,5; humidité 4. M.M. Grandtner G1208A (QFA405648), 16.08.1972; (26) Lac Kaslak, pointe sud du lac. Dépôts glacio-lacustres, humus tourbeux, toundra à sphaignes et calamagrostide, humidité 4, pH s (HT) 4,5. M.M. Grandtner G1209 (CAN0519500), 16.08.1972; (6) Entre le cap Inuksutujuq et Kuujjuaq, 1,6 km au sud de "The Narrows". Rocky heath, around small ponds. Y. Mökinen 67-1094 (CAN314525), 27.07.1967; (19) Entre le cap Inuksutujuq et Kuujjuaq, au pied de la "564-ft Hill". Boggy edge of a small pond. Y. Mökinen 67-1226 (CAN314527), 28.07.1967; (4) Schnack Cove (cap Inuksutujuq). Tundra and meadow. D.J. Osborn s.n. (SFS59252), 19.08.1952; (8) Ouest de la rivière Koksoak, env. 30 km au nord de Kuujjuaq. Au bord d'un étang. M. Blondeau 544 (QFA0267061), 18.07.1982; (10) Ouest de la rivière Koksoak, env. 32 km au nord de Kuujjuaq. Tourbière où abondent *Salix* sp. et *Ledum* sp. M. Blondeau 503 (QFA0267106), 17.07.1982; (10) Ouest de la rivière Koksoak, env. 32 km au nord de Kuujjuaq. Tourbière où abondent *Salix* sp. et *Ledum* sp. M. Blondeau 503 (BLOM00595), 17.07.1982; (19) Ouest de la rivière Koksoak, env. 32 km au nord de Kuujjuaq. Tourbière à sphaigne où s'entremêlent des groupements de *Poa arctica*, *Betula glandulosa* et de *Carex* sp. M. Blondeau 514 (QFA0267095), 17.07.1982; (93) Environs de Tasiujaq, le long de la rivière Bérard, env. 2 km au sud du village. Bombement moussu dans la toundra humide. M. Blondeau TQ92162 (QFA383789), 01.08.1992; (63) Tasiujuaq (Vieux poste). J. Deshayé, J.-P. Ducruc & C. Roy 72-311 (QFA299893), 24.08.1972; (59) Lac Rougemont. J.-P. Ducruc 76-2 (QFA0479711), 14.08.1972; (80) Anse aux Refuges. J.-P. Ducruc s.n. (QFA0479713), 30.08.1972; (104) Environs de Tasiujaq, le long de la rivière Bérard, env. 10 km au sud du village. Combe à neige. J.-P. Ducruc s.n. (QFA0479708), 27.08.1972; (104) Environs de Tasiujaq, le long de la rivière Bérard, env. 10 km au sud du village. J.-P. Ducruc s.n. (QFA0479707), 02.09.1972; (104) Environs de Tasiujaq, le long de la rivière Bérard, env. 10 km au sud du village. Terrasse fluviale supérieure. J.-P. Ducruc s.n. (QFA0479705), (26) Lac Kaslak, pointe sud du lac. M.M. Grandtner G1218 (QFA405645), 16.08.1972; (94) Near Tasiujaq, along Finger River. Peat plateau. K.L. MacInnes 7078 (MT s.n.), 02.08.1977; (132) Baie aux Baleines, extrémité nord du bras nord-est. N. Dignard 12-118 (QUE), 24-25 juillet 2012; (138) Anse du Comptoir, rive est. N. Dignard 12-230a (QUE), 31 juillet 2012; (139) Lac Montplaisir, 52 km au sud de Tasiujaq. N. Dignard 12-291c (QUE), 1^{er} août 2012; (146) Escarpement Tryon, 9,5 km au sud-

est du village d'Aupaluk. N. Dignard 12-445 (QUE), 6 août 2012; (149) Collines à 3 km au nord du lac Voltz. N. Dignard 12-518 (QUE), 8 août 2012.

Arctophila fulva (Trin.) Rupr. – Arctique-alpin circumpolaire (Hultén 1962) – Arctophile fauve; pendantgrass – (57) Environs d'Aupaluk, env. 2 km au sud du village, près du ruisseau Voltz. Mare, avec *Hippuris vulgaris* et *Carex aquatilis*. M. Blondeau AU-93226 (QFA433978), 05.08.1993; (57) Environs d'Aupaluk, env. 2 km au sud du village, près du ruisseau Voltz. Mare, avec *Hippuris vulgaris* et *Carex aquatilis*. M. Blondeau AU-93226 (QFA433887), 05.08.1993; (57) Environs d'Aupaluk, env. 2 km au sud du village. Mare, avec *Hippuris vulgaris* et *Carex aquatilis*. M. Blondeau AU-93226 (DAO761268), 05.08.1993; (65) Environs d'Aupaluk, 2,5 km au sud-ouest du village. Mare à *Hippuris vulgaris*, *Eleocharis acicularis*, *Myriophyllum sibiricum*, *Potamogeton filiformis* et *P. vaginatus*. M. Blondeau AU-93279 (QFA433886), 10.08.1993; (65) Environs d'Aupaluk, 2,5 km au sud-ouest du village. Mare à *Hippuris vulgaris*, *Eleocharis acicularis*, *Myriophyllum sibiricum*, *Potamogeton filiformis* et *P. vaginatus*. M. Blondeau AU-93279 (DAO761267), 10.08.1993.

Arctous alpina (L.) Niedenzu [Syn.: *Arctostaphylos alpina* (L.) Spreng.] – Arctique-alpin circumpolaire (Hultén 1968) – Busserole alpine; alpine bearberry – (48) Environs d'Aupaluk, env. 1 km à l'est du village. Affleurement rocheux au sommet d'une colline, avec *Salix uva-ursi*. M. Blondeau AU-93200 (QFA432189), 03.08.1993; (94) Environs de Tasiujaq, env. 1 km au nord-ouest du village. Pente de rocher, avec *Vaccinium vitis-idaea*, *Ledum decumbens* et *Empetrum nigrum*. M. Blondeau TQ92147 (QFA383686), 01.08.1992; (21) Vicinity eskimo summer village site on island off s.w. shore Ungava Bay. E.K. Bonde, J.W. Marr, J.C.W.R. Marr & A.W. Roach 48214 (QFA0055403), 26.07.1948; (87) Tasiujaq. J. Deshayé & J.-P. Ducruc 72-401 (QFA296043), 26.08.1972; (32) Lac De Freneuse. Toundra rase à lichen. J.-P. Ducruc 73-2751 (QFA0480465), 09.08.1973; (32) Lac De Freneuse. Toundra rase discontinuée. J.-P. Ducruc 73-2816 (QFA0480470), 10.08.1973; (32) Lac De Freneuse. Toundra rase à lichen. J.-P. Ducruc s.n. (QFA0480471), 09.08.1973; (54) Rivière Tasikkuminai. Flanc rocaillieux exposition nord-ouest. J.-P. Ducruc s.n. (QFA0480461), 25.08.1972; (69) Pointe Copper. Terrasse marine, exposition est. J.-P. Ducruc s.n. (QFA0480462), 25.08.1972; (80) Anse aux Refuges. Aulnaie. J.-P. Ducruc s.n. (QFA0480473), 30.08.1972; (80) Anse aux Refuges. Sommet proche. J.-P. Ducruc s.n. (QFA0480476), 30.08.1972; (105) Environs de Tasiujaq, env. 5 km à l'ouest du village. Toundra rase. Mosaïque de milieu sec et humide. Alluvions marines. Drainage moyen. J.-P. Ducruc 153-5 (QFA332223), 31.08.1972; (105) Environs de Tasiujaq, env. 5 km à l'ouest du village. Éboulis sur pente nord-est. J.-P. Ducruc s.n. (QFA0480472), 01.09.1972; (4) Schnack Cove (cap Inuksutujuq). Tundra. D.J. Osborn (QFA107253), 19.08.1952; (25) Lac Kaslac. Toundra rase à lichens et arbustes ras. J.-P. Ducruc 101-5 (QFA332038), 16.08.1972; (25) Lac Kaslac. Dépression semi-tourbeuse. J.-P. Ducruc s.n. (QFA0480463), 16.08.1972; (54) Rivière Tasikkuminai. J.-P. Ducruc s.n. (QFA0480474), 26.08.1972; (104) Environs de Tasiujaq, le long de la rivière Bérard, env. 10 km au sud du village. Escarpement rocheux exposition sud-est. J.-P. Ducruc s.n. (QFA0480464), 24.08.1972; (87) Near Tasiujaq. Turfy tundra, hummocks and peat plateau. K.L. MacInnes 5090 (MT s.n.), 02.08.1977; (132) Baie aux Baleines, extrémité nord du bras nord-est. N. Dignard 12-145a (QUE), 24-25 juillet 2012; (141) Rive sud de la rivière aux Feuilles, 4 km au nord-est de l'embouchure du ruisseau Dufrebois. N. Dignard 12-341a (QUE), 2 août 2012; (145) Pointe False, rive est. N. Dignard 12-408a (QUE), 5 août 2012; (148) Pointe Nuvukuluk, 22 km à l'est-sud-est du village d'Aupaluk. N. Dignard 12-495e (QUE), 8 août 2012.

Arctous rubra (Rehd. & Wilson) Nakai [Syn.: *Arctostaphylos rubra* (Rehd. & Wilson) Fern.] – Arctique-alpin circumpolaire (Hultén 1950) – Busserole rouge; red bearberry – (115) Lac

Laric. Toundra rase à lichens et *Dryas* à mi-versant. Dépôts morainiques. Entourbement. Drainage moyen. J.-P. Ducruc 122-2 (QFA332040), 22.08.1972; (118) Lac Dusay. Tuf calcaire (eff. HCl 10 %, à 15 % eff. forte); toundra à *Dryas integrifolia* et lichens; pH : s (HT) 7,5. M.M. Grandtner G 1480 (QFA405664), 20.08.1972.

Arenaria humifusa Wahlenb. – Arctique-alpin amphiatlantique à répartition transaméricaine (Hultén 1958) – Sabline rampante; creeping sandwort – (51) Environs d'Aupaluk. A.T. Avison s.n. (MTMG1828), 18.08.1958; (12) Ouest de la rivière Koksoak, env. 32 km au nord de Kuujjuaq. Tourbière à *Eriophorum spissum*, *Arctagrostis latifolia* et *Juncus albescens*. M. Blondeau 504c (QFA0431137), 17.07.1982; (58) Aupaluk, sur le rivage de la baie. Terrasse de gravier remanié, avec *Papaver lapponicum*, *Juncus castaneus*, *Draba* sp. et *Stellaria longipes*. M. Blondeau AU-93114 (QFA0439696), 02.08.1993; (87) Environs de Tasiujaq. Talus de rocher, dans les mousses humides et la terre noire, avec *Salix herbacea* et *Rubus arcticus* subsp. *acaulis*. M. Blondeau TQ92249 (QFA0383614), 03.08.1992; (97) Environs de Tasiujaq, le long de la rivière Bérard, environ 7 km au sud du village. Terrain sablonneux humide. M. Blondeau TQ92276 (QFA0383615), 04.08.1992; (3) Entre le cap Inuksutujuq et Kuujjuaq. Rocky seashore slope. Y. Mökinen 67-1135 (CAN314881), 27.07.1967.

Armeria maritima (P. Mill.) Willd. subsp. *sibirica* (Turcz. ex Boiss.) Nyman [Syn. : *Armeria labradorica* Wallr. var. *submutica* (Blake) H.F. Lewis; *A. maritima* (P. Mill.) Willd. subsp. *labradorica* (Wallr.) Hult.; *A. maritima* var. *labradorica* (Wallr.) G.H.M. Lawrence; *A. maritima* var. *sibirica* (Turcz. ex Boiss.) G.H.M. Lawrence] – Arctique-alpin circumpolaire (Lefèbvre & Vekemans 1995) – Arméria de Sibérie; sea thrift – (119) Embouchure de la rivière aux Feuilles. Toundra sur cailloutis. A. Legault 6999 (CAN289576), 02.08.1963; (51) Environs d'Aupaluk. A.T. Avison s.n. (MTMG5877), 15.07.1958; (51) Environs d'Aupaluk. M. Avison s.n. (MTMG25574), 14.09.1957; (51) Environs d'Aupaluk. Wet marsh to semi-erly habitat. R. Avison s.n. (MTMG5876), 21.07.1956; (58) Aupaluk, sur le rivage de la baie. Pré dense et ras du rivage, avec *Oxytropis johannensis*, *Artemisia borealis*, *Campanula rotundifolia* et *Oxytropis deflexa*. M. Blondeau AU-93010 (QFA441292), 30.07.1993; (87) Environs de Tasiujaq. Terrasse de sable et de cailloux du haut rivage. M. Blondeau TQ92125 (QFA388096), 31.07.1992; (87) Environs de Tasiujaq. Terrasse de sable et de cailloux du haut rivage. M. Blondeau TQ92125 (QFA383569), 31.07.1992; (118) Lac Dusay. Tuf calcaire (eff. HCl 10 %, à 15 % eff. forte); toundra à *Dryas integrifolia* et lichens; pH : s (HT) 7,5. M.M. Grandtner G 1485 (QFA405734), 20.08.1972; (119) Embouchure de la rivière aux Feuilles. Toundra sur cailloutis. A. Legault 6999 (DAO485014), 02.08.1963; (119) Embouchure de la rivière aux Feuilles. Toundra sur cailloutis. A. Legault 6999 (MT s.n.), 02.08.1963; (119) Embouchure de la rivière aux Feuilles. Toundra sur cailloutis. A. Legault 6999 (SFS10450), 02.08.1963; (87) Near Tasiujaq. On old beach ridge K.L. MacInnes 5239 (DAO160497), 03.08.1977; (87) Near Tasiujaq. Occasional on old beach ridge. K.L. MacInnes 5239 (MT s.n.), 03.08.1977; (128) Leaf River, 15 miles upstream from the Narrows. Dry sandy areas. J.W. Marr & E.K. Bonde 48389 (QUE55932), 24.08.1948; (126) Rivière aux Feuilles, 19 km en amont du premier rapide. Dunes de sables. H. Ouellet s.n. (CAN379204), 14.07.1974; (126) Rivière aux Feuilles, 19 km en amont du premier rapide. Dunes de sables. H. Ouellet s.n. (CAN578184), 14.07.1974; (54) Rivière Tasikkuminai. Terrasse marine, exposition sud-est. J.-P. Ducruc s.n. (QFA0480743), 25.08.1972; (80) Anse aux Refuges. Aulnaie. J.-P. Ducruc s.n. (QFA0480744), 30.08.1972; (104) Environs de Tasiujaq, le long de la rivière Bérard, env. 10 km au sud du village. Terrasse fluviale supérieure. J.-P. Ducruc s.n. (QFA0480745), 24.08.1972; (104) Environs de Tasiujaq, le long de la rivière Bérard, env. 10 km au sud du village. Platière caillouteuse. J.-P. Ducruc s.n. (QFA0480746), 27.08.1972; (105) Environs de Tasiujaq, env. 5 km à l'ouest du village. Éboulis sur pente nord-est. J.-P. Ducruc s.n. (QFA0480747), 01.09.1972; (105) Environs de Tasiujaq, env. 5 km à l'ouest du

village. Saulaie. J.-P. Ducruc s.n. (QFA0480748), 31.08.1972; (132) Baie aux Baleines, extrémité nord du bras nord-est. N. Dignard 12-143b (QUE), 24-25 juillet 2012; (138) Anse du Comptoir, rive est. N. Dignard 12-243 (QUE), 31 juillet 2012; (149) Collines à 3 km au nord du lac Voltz. N. Dignard 12-499a (QUE), 8 août 2012.

Arnica angustifolia J. Vahl subsp. *angustifolia* [Syn.: *Arnica alpina* (L.) Olin subsp. *angustifolia* (J. Vahl) Maguire; *A. alpina* subsp. *sornborgeri* (Fern.) Maguire; *A. alpina* var. *angustifolia* (J. Vahl) Fern.; *A. alpina* var. *plantaginea* (Pursh) Ediger & T.M. Barkl.; *A. alpina* var. *ungavensis* Boivin; *A. plantaginea* Pursh; *A. sornborgeri* Fern.; *A. terrae-novae* Fern.] – Arctique-alpin nord-américain (Hultén 1968) – Arnica à feuilles étroites; narrow-leaved arnica – (69) Pointe Copper. Terrasse marine, exposition est. J.-P. Ducruc s.n. (QFA), 25.08.1972; (104) Environs de Tasiujaq, le long de la rivière Bérard, env. 10 km au sud du village. Berge en éboulis. J.-P. Ducruc s.n. (QFA), 27.08.1972; (104) Environs de Tasiujaq, le long de la rivière Bérard, env. 10 km au sud du village. Flanc rocheux, exposition sud-est. J.-P. Ducruc s.n. (QFA), 24.08.1972; (104) Environs de Tasiujaq, le long de la rivière Bérard, env. 10 km au sud du village. Sommet rocheux dénudé. J.-P. Ducruc s.n. (QFA), 24.08.1972; (105) Environs de Tasiujaq, env. 5 km à l'ouest du village. Éboulis. J.-P. Ducruc s.n. (QFA), 01.09.1972; (105) Environs de Tasiujaq, env. 5 km à l'ouest du village. Flanc rocheux. J.-P. Ducruc s.n. (QFA), 31.08.1972; (115) Lac Laric. Pente rocheuse. J.-P. Ducruc s.n. (QFA), 20.08.1972; (112) On west side of Leaf Lake, near Narrows. Common on dry hillside. E.K. Bonde, J.W. Marr, J.C.W.R. Marr & A.W. Roach 48273 (QUE58706), 27.07.1948; (51) Environs d'Aupaluk. M. Avison s.n. (MTMG2478), 14.09.1957; (86) Environs de Tasiujaq, env. 1 km au sud du village. Talus du rivage, entre les cailloux; sous les branches de *Salix glauca*. M. Blondeau TQ92365 (QFA383743), 07.08.1992; (86) Environs de Tasiujaq, env. 1 km au sud du village. Éclaircie d'une arbustaie à *Salix glauca* et *Salix planifolia*. M. Blondeau TQ92121 (QFA383742), 31.07.1992; (86) Environs de Tasiujaq, env. 1 km au sud du village. Éclaircie d'une arbustaie à *Salix glauca* et *Salix planifolia*. M. Blondeau TQ92121 (MT s.n.), 31.07.1992; (101) Environs de Tasiujaq, le long de la rivière Bérard, env. 7 km au sud du village. Éclaircie d'une arbustaie à *Betula glandulosa* et *Salix vestita*. M. Blondeau TQ92291 (QFA383744), 04.08.1992; (87) Tasiujaq. J. Deshayé & J.-P. Ducruc 72-384 (QFA296025), 26.08.1972; (47) Lac Rougemont. Toundra. J. Goutier 101 (MT s.n.), 27.07.1989; (47) Lac Rougemont. Toundra. J. Goutier 100 (MT s.n.), 26.07.1989; (78) Lac Gerido. Toundra. J. Goutier 139 (MT s.n.), 25.07.1987; (118) Lac Dusay. Toundra herbeuse à saules et *Arctostaphylos rubra*; pH : s (HT) 7,0; exposition nord. M.M. Grandtner G 1416 (1/2) (QFA405737), 20.08.1972; (118) Lac Dusay. Tuf calcaire (eff. HCl 10 %, à 15 % eff. forte); toundra à *Dryas integrifolia* et lichens; pH : s (HT) 7,5. M.M. Grandtner G 1486 (1/2) (QFA405736), 20.08.1972; (118) Lac Dusay. Tuf calcaire (eff. HCl 10 %, à 15 % eff. forte); toundra à *Dryas integrifolia* et lichens; pH : s (HT) 7,5. M.M. Grandtner G1486(1/2) (CAN0519380), 20.08.1972; (119) Embouchure de la rivière aux Feuilles. Sur rochers. A. Legault 6911 (DAO162064), 29.07.1963; (119) Embouchure de la rivière aux Feuilles. Sur rochers. A. Legault 6911 (SFS13421), 29.07.1963; (94) Near Tasiujaq, along Finger River. On sheltered slope among willow shrubs approx. 1 m tall. K.L. MacInnes s.n. (DAO160516), 13.08.1977; (99) Near Tasiujaq. On sheltered slope among willow shrubs approx. 1 m tall. K.L. MacInnes 5174 (MT s.n.), 13.08.1977; (126) Rivière aux Feuilles, 19 km en amont du premier rapide. H. Ouellet s.n. (CAN379188), 14.07.1974; (3) Along the Koksoak River. W. Spreadborough 14385 (CAN109170), 16.08.1896; (124) Lac Irony. Dry hillside. H. Stephen 34b (MTMG103821), 11.07.1953; (51) Baie Hopes Advance. D.E. Swales s.n. (MTMG2487), 07.09.1957; (132) Baie aux Baleines, extrémité nord du bras nord-est. N. Dignard 12-127b (QUE), 24-25 juillet 2012; (132) Baie aux Baleines, extrémité nord du bras nord-est. N. Dignard 12-127b (QUE), 24-25 juillet 2012; (134) Baie aux Baleines, à l'entrée du côté

ouest. N. Dignard 12-152 (QUE), 26 juillet 2012; (140) Environ 12 km à l'ouest du lac Kaslac. N. Dignard 12-294 (QUE), 1^{er} août 2012.

Artemisia campestris L. subsp. ***canadensis*** (Michx.) Scoggan [Syn. : *A. campestris* L. var. *canadensis* (Michx.) S.L. Welsh] – Arctique-alpin nord-est américain (FNA vol 19 20 où 21) – Armoise du Canada; Canada mugwort – (104) Environs de Tasiujaq, le long de la rivière Bérard, env. 10 km au sud du village. Platière caillouteuse. J.-P. Ducruc s.n. (QFA), 27.08.1972; (104) Near Tasiujaq, along Finger River. Sandy riverbank. K.L. MacInnes 5215 (MT s.n.), 31.07.1977; (54) Rivière Tasikkuminai. Bordure de plage. J.-P. Ducruc s.n. (QFA), 25.08.1972; (80) Anse aux Refuges. Haut de plage schisteux. J.-P. Ducruc s.n. (QFA), 30.08.1972; (58) Aupaluk, sur le rivage de la baie. Sable et gravier du rivage, avec *Cerastium alpinum* et *Astragalus alpinus*. M. Blondeau AU-93012 (QFA441368), 30.07.1993; (87) Environs de Tasiujaq. Terrasse de sable et de cailloux du haut rivage, avec *Oxytropis campestris* var. *johannensis*, *Taraxacum lacerum*, *Campanula rotundifolia* et *Achillea millefolium* ssp. *borealis*. M. Blondeau TQ92129 (QFA383741), 31.07.1992; (87) Environs de Tasiujaq. Terrasse de sable et de cailloux du haut rivage, avec *Oxytropis campestris* var. *johannensis*, *Taraxacum lacerum*, *Campanula rotundifolia* et *Achillea millefolium* ssp. *borealis*. M. Blondeau TQ92129 (QFA388095), 31.07.1992; (72) Pointe Copper. J. Deshayé & J.-P. Ducruc 72-378 (QFA296600), 25.08.1972; (81) Bras nord-ouest de la baie aux Baleines. J. Deshayé & J.-P. Ducruc 72-452 (QFA296601), 30.08.1972; (54) Rivière Tasikkuminai. Bordure de plage. J.-P. Ducruc s.n. (QFBE18562), 25.08.1972; (3) Along the Koksoak River. W. Spreadborough 14380 (CAN108008), 20.08.1896; (138) Anse du Comptoir, rive est. N. Dignard 12-244 (QUE), 31 juillet 2012; (143) Baie Boulders, à l'entrée du côté ouest. N. Dignard 12-388 (QUE), 3 août 2012; (149) Collines à 3 km au nord du lac Voltz. N. Dignard 12-499b (QUE), 8 août 2012.

Tous ces spécimens ont été identifiés sous *Artemisia borealis* Pall., *A. borealis* var. *purshii* Besser ou *A. campestris* L. var. *borealis* (Pallas) H.M. Hall & Clements. Ces noms ne s'appliquent désormais plus aux taxons présents au Québec (Shultz 2006).

Astragalus alpinus L. var. ***alpinus*** – Arctique-alpin circumpolaire (Hultén 1971) – Astragale alpin; alpine milkvetch – (51) Environs d'Aupaluk. M. Avison & D.E. Swales s.n. (MTMG25568), 21.07.1957; (19) Ouest de la rivière Koksoak, env. 32 km au nord de Kuujjuaq. Sommet d'une montagne, toundra alpine, avec *Vaccinium uliginosum* et *Rhododendron lapponicum*. M. Blondeau 521 (QFA0267089), 17.07.1982; (19) Ouest de la rivière Koksoak, env. 32 km au nord de Kuujjuaq. Sommet d'une montagne, toundra alpine. Avec *Salix uva-ursi* et *Vaccinium uliginosum*. M. Blondeau 526b (QFA0267070), 17.07.1982; (58) Aupaluk, sur le rivage de la baie. Rivage de sable et cailloux, avec *Poa glauca*, *Taraxacum lacerum* et *Artemisia borealis*. M. Blondeau AU-93005 (QFA0441325), 30.07.1993; (86) Environs de Tasiujaq, env. 1 km au sud du village. Terrasse rocailleuse du haut rivage; avec *Carex norvegica* et *Campanula rotundifolia*. M. Blondeau TQ92351 (QFA0383682), 07.08.1992; (86) Environs de Tasiujaq, env. 1 km au sud du village. Terrasse rocailleuse du haut rivage; avec *Carex norvegica* et *Campanula rotundifolia*. M. Blondeau TQ92351 (QFA0388094), 07.08.1992; (87) Environs de Tasiujaq. Haut rivage sablo-graveleux à *Poa pratensis* subsp. *alpigena* et *Poa glauca*, *Cerastium alpinum*, *Oxytropis campestris* var. *johannensis*, *Stellaria longipes* et *Astragalus alpinus*. M. Blondeau TQ92018 (QFA0383683), 29.07.1992; (87) Environs de Tasiujaq. Haut rivage sablo-graveleux à *Poa pratensis* subsp. *alpigena* et *Poa glauca*, *Cerastium alpinum*, *Oxytropis campestris* var. *johannensis*, *Stellaria longipes* et *Astragalus alpinus*. M. Blondeau TQ92018 (BLOM9552), 29.07.1992; (21) On island off south shore of bay between Koksoak and Leaf River. Moss mat. E.K. Bonde 48212 (QUE053410), 26.07.1948; (113) N. shore Leaf Bay, 4 miles e. of narrows at mouth of Leaf River. E.K. Bonde, J.W. Marr, J.C.W.R. Marr & A.W. Roach 48270 (QUE053411),

27.07.1948; (31) Lac De Freneuse. E. Buteau 10 (QUE076174), 14.07.1957; (87) Environs de Tasiujaq. J. Carroll s.n. (CAN211954), 28.07.1942; (54) Rivière Tasikkuminai. Toundra rase à *Salix vestita* et *Arctostaphylos rubra*. Alluvions marines. Drainage moyen. J.-P. Ducruc 137-11 (QFA0332020), 26.08.1972; (54) Rivière Tasikkuminai. Toundra rase à lichens et *Empetum nigrum*. Alluvions marines. Drainage moyen. J.-P. Ducruc 138-3 (QFA0332021), 26.08.1972; (54) Rivière Tasikkuminai. J.-P. Ducruc s.n. (QFA0480383), 25.08.1972; (105) Environs de Tasiujaq, env. 5 km à l'ouest du village. Toundra rase discontinue. Moraine. Drainage ralenti. J.-P. Ducruc 152-1 (QFA0332019), 31.08.1972; (105) Environs de Tasiujaq, env. 5 km à l'ouest du village. J.-P. Ducruc s.n. (QFA0480446), 31.08.1972; (104) Environs de Tasiujaq, le long de la rivière Bérard, env. 10 km au sud du village. Platière caillouteuse. J.-P. Ducruc s.n. (QFBE18474), 27.08.1972; (78) Lac Gerido. Toundra. J. Goutier 130 (MT s.n.), 25.07.1987; (119) Embouchure de la rivière aux Feuilles. Toundra sèche sur cailloutis. A. Legault 7015 (QFA0074224), 02.08.1963; (119) Embouchure de la rivière aux Feuilles. Toundra très sèche sur cailloutis. A. Legault 7015 (QUE022221), 02.08.1963; (119) Embouchure de la rivière aux Feuilles. Toundra très sèche sur cailloutis. A. Legault 7015 (MT s.n.), 02.08.1963; (119) Embouchure de la rivière aux Feuilles. Toundra sèche sur cailloutis. A. Legault 7015 (CAN289554), 02.08.1963; (119) Embouchure de la rivière aux Feuilles. Toundra sèche sur cailloutis. A. Legault 7009 (SFS8561), 02.08.1963; (119) Embouchure de la rivière aux Feuilles. Toundra très sèche sur cailloutis. A. Legault 7015 (SFS8562), 02.08.1963; (119) Embouchure de la rivière aux Feuilles. Toundra très sèche sur cailloutis. A. Legault 7008 (SFS8570), 02.08.1963; (119) Embouchure de la rivière aux Feuilles. Toundra très sèche sur cailloutis. A. Legault 7013 (SFS8571), 02.08.1963; (119) Embouchure de la rivière aux Feuilles. Toundra très sèche sur cailloutis. A. Legault 7012 (SFS8560), 02.08.1963; (119) Embouchure de la rivière aux Feuilles. Toundra très sèche sur cailloutis. A. Legault 7013 (DAO762464), 02.08.1963; (119) Embouchure de la rivière aux Feuilles. Toundra très sèche sur cailloutis. A. Legault 7012 (DAO762465), 02.08.1963; (119) Embouchure de la rivière aux Feuilles. Toundra très sèche sur cailloutis. A. Legault 7009 (DAO762466), 02.08.1963; (119) Embouchure de la rivière aux Feuilles. Toundra très sèche sur cailloutis. A. Legault 7015 (DAO762467), 02.08.1963; (87) Near Tasiujaq. Common at edge of beach ridge. K.L. MacInnes 5094 (MT s.n.), 03.08.1977; (87) Near Tasiujaq. Common at edge of beach ridge. K.L. MacInnes 5094 (DAO160487), 03.08.1977; (133) Baie aux Baleines, extrémité nord-est du bras nord-ouest. N. Dignard 12-147f (QUE), 26 juillet 2012; (145) Pointe False, rive est. N. Dignard 12-418 (QUE), 5 août 2012; (148) Pointe Nuvukuluk, 22 km à l'est-sud-est du village d'Aupaluk. N. Dignard 12-458 (QUE), 8 août 2012.

Astragalus eucosmus B.L. Robins. [Syn. : *Astragalus eucosmus* B.L. Robins. subsp. *sealei* (Lepage) Hult.; *A. sealei* Lepage] – Arctique-alpin nord-américain (Hultén 1968) – Astragale élégant; elegant milkvetch – (51) Environs d'Aupaluk, env. 1 km au nord du village. Gradin d'un talus de rocher littoral, avec *Cassiope tetragona* et *Epilobium latifolium*. M. Blondeau AU-93345 (QFA0441326), 15.08.1993; (58) Aupaluk, sur le rivage de la baie. Rivage de sable et cailloux, à l'intérieur d'une population clairsemée de *Leymus mollis*, avec *Honckenya peploides* et *Androsace* sp. M. Blondeau AU-93023 (QFA0441327), 31.07.1993; (58) Aupaluk, sur le rivage de la baie. Rivage de sable et gravier, zone à *Leymus mollis*, avec *Astragalus alpinus* et *Stellaria longipes*. M. Blondeau AU-93006 (QFA0441328), 30.07.1993; (83) Environs de Tasiujaq, île Qikirtaguluk. Terrasse de gravier; dans les mousses et les lichens, avec *Campanula rotundifolia*, *Oxytropis campestris* var. *johannensis*, *Carex norvegica* et *Poa glauca*. M. Blondeau TQ92393 (QFA0383680), 08.08.1992; (87) Environs de Tasiujaq. Pré du haut rivage, avec *Oxytropis deflexa* var. *foliolosa*. M. Blondeau TQ92029 (QFA0383679), 30.07.1992; (87) Environs de Tasiujaq. Haut rivage sablo-graveleux à *Poa pratensis* subsp. *alpigena* et *Poa glauca*, *Cerastium alpinum*, *Oxytropis campestris* var. *johannensis*, *Stellaria longipes* et *Astragalus alpinus*. M. Blondeau TQ92020 (QFA0383681),

29.07.1992; (87) Environs de Tasiujaq. Pré du haut rivage, avec *Oxytropis deflexa* var. *foliolosa*. M. Blondeau TQ92029 (MT s.n.), 30.07.1992; (87) Tasiujaq. J. Deshayé & J.-P. Ducruc 72-391 (QFA0296049), 26.08.1972; (54) Rivière Tasikkuminai. Flanc rocaillieux exposition au nord-ouest. J.-P. Ducruc s.n. (QFA0480387), 25.08.1972; (54) Rivière Tasikkuminai. J.-P. Ducruc s.n. (QFA0480388), 26.08.1972; (69) Pointe Copper. Versant de la vallée glaciaire. J.-P. Ducruc s.n. (QFA0480389), 25.08.1972; (118) Lac Dusay. Tuf calcaire (eff. HCl 10 %, à 15 % eff. forte); toundra à *Dryas integrifolia* et lichens; pH : s (HT) 7,5. M.M. Grandtner G 1439 (QFA0405918), 20.08.1972; (118) Lac Dusay. Tuf calcaire (eff. HCl 10 %, à 15 % eff. forte); toundra à *Dryas integrifolia* et lichens; pH : s (HT) 7,5. M.M. Grandtner G 1449(1/2) (QFA0405919), 20.08.1972; (101) Near Tasiujaq, along Finger River. Sandy disturbed site. K.L. MacInnes 5168 (MT s.n.), 11.08.1977; (101) Near Tasiujaq, along Finger River. Sandy disturbed site. K.L. MacInnes 5168 (DAO160488), 11.08.1977; (69) Pointe Copper. Versant de vallée glaciaire. J.-P. Ducruc s.n. (QFBE18473), 26.08.1972; (132) Baie aux Baleines, extrémité nord du bras nord-est. N. Dignard 12-116 (QUE), 24-25 juillet 2012; (132) Baie aux Baleines, extrémité nord du bras nord-est. N. Dignard 12-129 (QUE), 24-25 juillet 2012; (133) Baie aux Baleines, extrémité nord-est du bras nord-ouest. N. Dignard 12-147c (QUE), 26 juillet 2012; (135) Île de l'Helicoptère, au large de Tasiujaq. N. Dignard 12-158c (QUE), 27 juillet 2012; (138) Anse du Comptoir, rive est. N. Dignard 12-228 (QUE), 31 juillet 2012; (143) Baie Boulders, à l'entrée du côté ouest. N. Dignard 12-370a (QUE), 3 août 2012; (149) Collines à 3 km au nord du lac Voltz. N. Dignard 12-500 (QUE), 8 août 2012.

***Bartsia alpina* L.** – Arctique-alpin amphiatlantique (Hultén 1958) – Bartsie alpine; alpine bartsia – (51) Environs d'Aupaluk. A.T. Avison s.n. (MTMG8714), 12.07.1956; (51) Environs d'Aupaluk. R. Avison s.n. (MTMG87), 21.07.1956; (51) Environs d'Aupaluk. R. Avison s.n. (MTMG25554), 05.08.1956; (51) Environs d'Aupaluk, env. 1 km au nord du village. Talus d'un rocher littoral, avec *Salix galuca* et *Pedicularis lapponica*. M. Blondeau AU-93355 (QFA441282), 15.08.1993; (55) Environs d'Aupaluk, env. 6 km au sud du village. En sous-étage de *Salix planifolia*, dans les mousses. M. Blondeau AU-93389 (QFA441283), 17.08.1993; (58) Aupaluk, sur le rivage de la baie. Pré en pente faible où croissent *Empetrum nigrum*, *Vaccinium uliginosum*, *Cassiope tetragona* et *Rhododendron lapponicum*. M. Blondeau AU-93134 (QFA441284), 02.08.1993; (94) Environs de Tasiujaq, env. 1 km au nord-ouest du village. Pente herbeuse, avec *Veronica wormskjoldii*. M. Blondeau TQ92063 (QFA383516), 30.07.1992; (113) N. shore Leaf Bay, 4 miles e. of narrows at mouth of Leaf River. Boggy ground. E.K. Bonde, J.W. Marr, J.C.W.R. Marr & A.W. Roach 48269 (QUE56639), 27.07.1948; (31) Lac De Freneuse. E. Buteau 28 (QUE76159), 07.1957; (87) Environs de Tasiujaq. J. Carroll s.n. (CAN211951), 28.07.1942; (63) Tasiujaq (Vieux poste). J. Deshayé, J.-P. Ducruc & C. Roy 72-326 (QFA296611), 24.08.1972; (28) Lac Ballantyne. Platière lacustre. J.-P. Ducruc s.n. (QFA0480760), 28.07.1973; (54) Rivière Tasikkuminai. Terrasse marine, exposition sud-est. J.-P. Ducruc s.n. (QFA0480759), 25.08.1972; (80) Anse aux Refuges. Haut de plage schisteux. J.-P. Ducruc s.n. (QFA0480761), 30.08.1972; (80) Anse aux Refuges. Sommet proche. J.-P. Ducruc s.n. (QFA0480762), 30.08.1972; (104) Environs de Tasiujaq, le long de la rivière Bérard, env. 10 km au sud du village. Saulaie. J.-P. Ducruc s.n. (QFA0480758), 24.08.1972; (47) Lac Rougemont. Toundra. J. Goutier 110 (MT s.n.), 27.07.1989; (78) Lac Gerido. Toundra. J. Goutier 132 (MT s.n.), 25.07.1987; (118) Lac Dusay. Tuf calcaire (eff. HCl 10 %, à 15 % eff. forte); toundra à *Dryas integrifolia* et lichens; pH : s (HT) 7,5. M.M. Grandtner G 1487 A (QFA406027), 20.08.1972; (118) Lac Dusay. Tuf calcaire (eff. HCl 10 %, à 15 % eff. forte); toundra à *Dryas integrifolia* et lichens; pH : s (HT) 7,5. M.M. Grandtner G 1506 B(1/2) (QFA406028), 20.08.1972; (119) Embouchure de la rivière aux Feuilles. Sur les bords d'un ruisseau, sur pente rocheuse. A. Legault 6916 (DAO435588), 29.07.1963; (119) Embouchure de la rivière aux Feuilles. Sur les bords d'un

ruisseau, sur pente rocheuse. A. Legault 6916 (SFS10966), 29.07.1963; (87) Near Tasiujaq. On sheltered slope, among dwarf *Betula*. K.L. MacInnes 5125 (DAO160493), 07.08.1977; (87) Near Tasiujaq. On sheltered slope, among dwarf *Betula*. K.L. MacInnes 5125 (MT s.n.), 07.08.1977; (124) Lac Irony. Damp ground. H. Stephen 32 (MTMG103820), 11.07.1953; (132) Baie aux Baleines, extrémité nord du bras nord-est. N. Dignard 12-128a (QUE), 24-25 juillet 2012; (132) Baie aux Baleines, extrémité nord du bras nord-est. N. Dignard 12-142a (QUE), 24-25 juillet 2012; (148) Pointe Nuvukuluk, 22 km à l'est-sud-est du village d'Aupaluk. N. Dignard 12-493 (QUE), 8 août 2012; (149) Collines à 3 km au nord du lac Voltz. N. Dignard 12-506 (QUE), 8 août 2012.

Betula glandulosa Michx. – Boréal nord-américain (Hultén 1968) – Bouleau glanduleux; glandular birch – (51) Environs d'Aupaluk. R. Avison s.n. (MTMG1227), 05.08.1956; (55) Environs d'Aupaluk, env. 6 km au sud du village. Saulaie planifoliée. M. Blondeau AU-93386 (QFA0439712), 17.08.1993; (58) Aupaluk, sur le rivage de la baie. Talus bien drainé, dans les lichens, avec *Carex bigelowii*. M. Blondeau AU-93140 (QFA0439713), 02.08.1993; (94) Environs de Tasiujaq, env. 1 km au nord-ouest du village. Au pied d'un talus de rocher, entre les cailloux. M. Blondeau TQ92077 (QFA0383612), 30.07.1992; (87) Tasiujaq. J. Deshayé & J.-P. Ducruc 72-402 (QFA0296060), 27.08.1972; (22) Lac Berthet. Arbustaie basse à *Betula glandulosa*, *Salix* et mousses. J.-P. Ducruc 32-1 (QFA0330233), 09.08.1972; (25) Lac Kaslac. Toundra rase dans une dépression ouverte. J.-P. Ducruc 103-1 (QFA0330230), 16.08.1972; (25) Lac Kaslac. Dépression semi-tourbeuse. J.-P. Ducruc s.n. (QFA0480415), 16.08.1972; (32) Lac De Freneuse. Bas d'esker. J.-P. Ducruc s.n. (QFA0480413), 09.08.1973; (52) Rivière Tasikkuminai. Terrasse marine exposition sud-est. J.-P. Ducruc s.n. (QFA0480416), 25.08.1972; (54) Rivière Tasikkuminai. Mélèzaie à bouleau glanduleux à mi-versant. Moraine remaniée. Drainage ralenti. J.-P. Ducruc 134-1 (QFA0330239), 25.08.1972; (54) Rivière Tasikkuminai. Broussailles d'épinette noire avec aulnes et bouleau glanduleux. Dépôt organique. J.-P. Ducruc 133-11 (QFA0330246), 25.08.1972; (59) Lac Rougemont. Toundra rase discontinue. Dépôt morainique. Drainage rapide. J.-P. Ducruc 72-3 (QFA0330235), 14.08.1972; (59) Lac Rougemont. Broussailles à bouleau glanduleux avec buissons d'épinette noire sur tapis muscinal continu. Gleyification. Drainage ralenti. J.-P. Ducruc 71-1 (QFA0330234), 14.08.1972; (59) Lac Rougemont. J.-P. Ducruc 72-75-11 (QFA0480394), 14.08.1972; (80) Anse aux Refuges. Aulnaie à *Solidago macrophylla* en bas de pente. Colluvions. Drainage ralenti. J.-P. Ducruc 142-24 (QFA0330244), 30.08.1972; (80) Anse aux Refuges. Sommet proche. J.-P. Ducruc s.n. (QFA0480396), 30.08.1972; (104) Environs de Tasiujaq, le long de la rivière Bérard, env. 10 km au sud du village. Ruisseau envahi par la marée. J.-P. Ducruc s.n. (QFA0480393), 24.08.1972; (104) Environs de Tasiujaq, le long de la rivière Bérard, env. 10 km au sud du village. Sommet rocheux dénudé. J.-P. Ducruc s.n. (QFA0480397), 24.08.1972; (104) Environs de Tasiujaq, le long de la rivière Bérard, env. 10 km au sud du village. J.-P. Ducruc s.n. (QFA0480398), 02.09.1972; (104) Environs de Tasiujaq, le long de la rivière Bérard, env. 10 km au sud du village. J.-P. Ducruc s.n. (QFA0480399), 02.09.1972; (104) Environs de Tasiujaq, le long de la rivière Bérard, env. 10 km au sud du village. J.-P. Ducruc s.n. (QFA0480402), 02.09.1972; (105) Environs de Tasiujaq, env. 5 km à l'ouest du village. Saulaie à *Solidago macrophylla* en bas de pente. Colluvions. Drainage moyen. J.-P. Ducruc 151-17 (QFA0330229), 31.08.1972; (105) Environs de Tasiujaq, env. 5 km à l'ouest du village. Saulaie. J.-P. Ducruc s.n. (QFA0480390), 01.09.1972; (105) Environs de Tasiujaq, env. 5 km à l'ouest du village. J.-P. Ducruc s.n. (QFA0480391), 31.08.1972; (105) Environs de Tasiujaq, env. 5 km à l'ouest du village. Rochers. J.-P. Ducruc s.n. (QFA0480400), 31.08.1972; (115) Lac Laric. Broussailles de bouleaux glanduleux dans une dépression ouverte. Alluvions lacustres. Drainage rapide. J.-P. Ducruc 124-1 (QFA0330236), 20.08.1972; (116) Environs de Tasiujaq, env. 9 km à l'ouest du village. Toundra rase humide sur un replat. Alluvions marines. Drainage ralenti. J.-

P. Ducruc 154-8 (QFA0330242), 01.09.1972; (129) Lac Duluth. Toundra arbustive rase à lichens à mi-versant. Moraine. Drainage rapide. J.-P. Ducruc 172-1 (QFA0330243), 04.09.1972; (26) Lac Kaslak, pointe sud du lac. Toundra humide à *Calamagrostis* et sphaigne; humidité : 4. M.M. Grandtner G 1212 (QFA0406036), 16.08.1972; (26) Lac Kaslak, pointe sud du lac. Sable fluvio-lacustre; brunisol dystrique cryique; toundra à bouleau glanduleux et lichens; humidité :4; pH : s (HT) 4,0. M.M. Grandtner G 1203 (QFA0406039), 16.08.1972; (119) Embouchure de la rivière aux Feuilles. Sur rochers. A. Legault 6938 (SFS04395), 30.07.1963; (87) Near Tasiujaq. Abundant on mineral and organic soils. K.L. MacInnes 5116 (DAO160524), 06.08.1977; (61) La Kavisiliralik. A.C. Newton 3 (CAN226615), 10.09.1953; (4) Schnack Cove (cap Inuksutujuq). D.J. Osborn s.n. (QFA0107270), 19.08.1952; (4) Schnack Cove (cap Inuksutujuq). Birch-grass. D.J. Osborn s.n. (SFS59227), 19.08.1952; (104) Environs de Tasiujaq. Le long de la rivière Bérard, env. 8 km au sud du village. Terrasse alluviale. J.-P. Ducruc s.n. (QFBE18537), 24.08.1972; (150) Sud du lac Kaslac, entre le lac du Basalte et la baie Sham, N. Dignard 12-525 (QUE), 8.08.2012.

Bistorta vivipara (L.) Delarbre [Syn.: *Persicaria vivipara* (L.) Decraene; *Polygonum viviparum* L.] – Arctique-alpin circumpolaire (Hultén 1971) – Renouée vivipare; alpine bistort – (51) Environs d'Aupaluk. A.T. Avison s.n. (MTMG6036), 16.07.1958; (50) Environs d'Aupaluk, secteur de l'aéroport. Terrasse de sable et cailloux, avec *Carex bigelowii*, *Hierochloa alpina* et *Poa arctica*. M. Blondeau AU-93254 (QFA0439709), 07.08.1993; (87) Environs de Tasiujaq. Haut rivage sablo-graveleux à *Poa pratensis* subsp. *alpigena* et *Poa glauca*, avec *Cerastium alpinum*, *Stellaria longipes* et *Astragalus alpinus*. M. Blondeau TQ92012 (QFA0383570), 29.07.1992; (87) Environs de Tasiujaq. Haut rivage sablo-graveleux à *Poa pratensis* subsp. *alpigena* et *Poa glauca*, avec *Cerastium alpinum*, *Stellaria longipes* et *Astragalus alpinus*. M. Blondeau TQ92012 (QFA0388049), 29.07.1992; (20) Common on island off south shore of bay between Koksoak and Leaf River. E.K. Bonde, J.W. Marr, J.C.W.R. Marr & A.W. Roach 48235 (QUE050874), 26.07.1948; (31) Lac De Freneuse. E. Buteau 12 (QUE076152), 07.1957; (87) Environs de Tasiujaq. J. Carroll s.n. (CAN211895), 28.07.1942; (63) Tasiujaq (Vieux poste). J. Deshayé & J.-P. Ducruc 72-304 (QFA0296628), 24.08.1972; (72) Pointe Copper. J. Deshayé & J.-P. Ducruc 72-381 (QFA0296583), 25.08.1972; (87) Tasiujaq. J. Deshayé & J.-P. Ducruc 72-395 (QFA0296056), 26.08.1972; (25) Lac Kaslac. J.-P. Ducruc s.n. (QFA0480211), 16.08.1972; (25) Lac Kaslac. Dépression semi-tourbeuse. J.-P. Ducruc s.n. (QFA0480212), 16.08.1972; (28) Lac Ballantyne. Platière lacustre. J.-P. Ducruc s.n. (QFA0480230), 28.07.1973; (32) Lac De Freneuse. Bas d'esker. J.-P. Ducruc s.n. (QFA0480229), 09.08.1973; (54) Rivière Tasikkuminai. Broussailles à saules et aulnes. J.-P. Ducruc s.n. (QFA0480213), 25.08.1972; (54) Rivière Tasikkuminai. Terrasse marine, exposition sud-est. J.-P. Ducruc s.n. (QFA0480214), 25.08.1972; (69) Pointe Copper. Versant de vallée glaciaire. J.-P. Ducruc s.n. (QFA0480215), 25.08.1972; (80) Anse aux Refuges. Sommet proche. J.-P. Ducruc s.n. (QFA0480217), 30.08.1972; (104) Environs de Tasiujaq, le long de la rivière Bérard, env. 10 km au sud du village. Sommet rocheux dénudé. J.-P. Ducruc s.n. (QFA0480218), 24.08.1972; (104) Environs de Tasiujaq, le long de la rivière Bérard, env. 10 km au sud du village. Terrasse fluviale supérieure. J.-P. Ducruc s.n. (QFA0480219), 24.08.1972; (104) Environs de Tasiujaq, le long de la rivière Bérard, env. 10 km au sud du village. Terrasse fluviale supérieure. J.-P. Ducruc s.n. (QFA0480220), 24.08.1972; (104) Environs de Tasiujaq, le long de la rivière Bérard, env. 10 km au sud du village. J.-P. Ducruc s.n. (QFA0480222), 02.09.1972; (104) Environs de Tasiujaq, le long de la rivière Bérard, env. 10 km au sud du village. Saulaie. J.-P. Ducruc s.n. (QFA0480223), 24.08.1972; (105) Environs de Tasiujaq, env. 5 km à l'ouest du village. Saulaie. J.-P. Ducruc s.n. (QFA0480221), 31.08.1972; (105) Environs de Tasiujaq, env. 5 km à l'ouest du village. Rochers. J.-P. Ducruc s.n. (QFA0480224), 31.08.1972; (105) Environs de Tasiujaq, env. 5 km à l'ouest du village. Saulaie. J.-P. Ducruc s.n. (QFA0480225), 31.08.1972; (105) Environs de Tasiujaq, env. 5 km à

l'ouest du village. Éboulis sur pente nord-est. J.-P. Ducruc s.n. (QFA0480226), 01.09.1972; (105) Environs de Tasiujaq, env. 5 km à l'ouest du village. Saulaie, étang, ruisseau. J.-P. Ducruc s.n. (QFA0480227), 31.08.1972; (105) Environs de Tasiujaq, env. 5 km à l'ouest du village. Aulnaie. J.-P. Ducruc s.n. (QFA0480228), 01.09.1972; (115) Lac Laric. Toundra rase à lichens et carex avec touffes de *Rhododendron*. J.-P. Ducruc 121-13 (QFA0332060), 20.08.1972; (47) Lac Rougemont. Toundra. J. Goutier 111 (MT s.n.), 25.07.1989; (119) Embouchure de la rivière aux Feuilles. Chemin de gravier de la Fenimor Iron Ore. A. Legault 7004 (SFS04726), 01.08.1963; (94) Near Tasiujaq, along Finger River. Scattered in moderately drained upland. K.L. MacInnes 5082 (DAO160505), 02.08.1977; (94) Near Tasiujaq, along Finger River. Scattered in moderately drained upland. K.L. MacInnes 5082 (MT s.n.), 02.08.1977; (4) Schnack Cove (cap Inuksutujuq). Meadow in canyon. D.J. Osborn s.n. (QFA0107265), 19.08.1952; (2) Mouth of Koksoak River. Growing around rocks near water. B.W.A. Parks 9 (DAO738254), 03.08.1965; (124) Lac Irony. Low damp regions. H. Stephen 26 (MTMG103810), 07.07.1953; (132) Baie aux Baleines, extrémité nord du bras nord-est. N. Dignard 12-102a (QUE), 24-25 juillet 2012; (144) Île Qikirtajuaq, sur la rive face à l'île Tiercel. N. Dignard 12-398b (QUE), 04.08.2012; (148) Pointe Nuvukuluk, 22 km à l'est-sud-est du village d'Aupaluk. N. Dignard 12-472 (QUE), 8 août 2012.

Botrychium lunaria (L.) Sw. – Circumboréal (Hultén 1950) – Botryche lunaire; common moonwort – (94) Environs de Tasiujaq, env. 1 km au nord-ouest du village. Au bord d'un ruisseau, le long d'une pente de rocher; sol humide. M. Blondeau TQ92079 (QFA0383844), 30.07.1992; (118) Lac Dusay. Rebords humides. M.M. Grandtner G 1395 (QFA0406139), 20.08.1972; (138) Anse du Comptoir, rive est. N. Dignard 12-275 (QUE), 31 juillet 2012.

Braya glabella Richards. subsp. ***glabella*** [Syn.: *Braya humilis* (C.A. Mey.) B.L. Rob. var. *americana* (Hooker) B. Boivin] – Arctique-alpin circumpolaire (Hultén 1950) – Braya glabre; smooth braya – (51) Environs d'Aupaluk. M. Avison s.n. (MTMG25573), 1957; (51) Environs d'Aupaluk. R. Avison s.n. (MTMG3776), 15.07.1956; (108) Environs de Tasiujaq, le long de la rivière Bérard, env. 10 km au sud du village. Talus sablo-graveleux au bord d'un chemin de terre. M. Blondeau TQ92278 (BLOM9527), 04.08.1992; (108) Environs de Tasiujaq, le long de la rivière Bérard, env. 10 km au sud du village. Talus sablo-graveleux au bord d'un chemin de terre. M. Blondeau TQ92278 (QFA388093), 04.08.1992; (108) Environs de Tasiujaq, le long de la rivière Bérard, env. 10 km au sud du village. Talus sablo-graveleux au bord d'un chemin de terre. M. Blondeau TQ92278 (QFA383530), 04.08.1992; (109) Environs de Tasiujaq, le long de la rivière Bérard, env. 12 km au sud du village. Crevasse d'un talus de rocher, en grande partie dénudé, avec *Dryas integrifolia*, *Saxifraga oppositifolia*, *Braya glabella* et *Carex glacialis*. M. Blondeau TQ92274 (QFA383531), 04.08.1992; (100) Near Tasiujaq. Summit of rocky outcrop. K.L. MacInnes 5140 (MT s.n.), 08.08.1977.

Calamagrostis canadensis (Michx.) Beauv. var. ***canadensis*** [Syn.: *Calamagrostis canadensis* (Michx.) Beauv. var. *robusta* Vasey] – Boréal nord-américain (Greene 1980) – Calamagrostide du Canada; bluejoint reedgrass – (55) Environs d'Aupaluk, env. 6 km au sud du village. Saulaie planifoliée. M. Blondeau AU-93385 (QFA429770), 17.08.1993; (54) Rivière Tasikkuminai. J.-P. Ducruc s.n. (QFA0479721), 25.08.1972; (54) Rivière Tasikkuminai. Flanc rocailleux, exposition nord-ouest. J.-P. Ducruc s.n. (QFA0479720), 25.08.1972; (105) Environs de Tasiujaq, env. 5 km à l'ouest du village. Saulaie, étang, ruisseau. J.-P. Ducruc s.n. (QFA0479722), 31.08.1972; (129) Lac Duluth. J.-P. Ducruc s.n. (QFA0479719), 04.09.1972.

Calamagrostis canadensis (Michx.) Beauv. var. ***langsдорffii*** (Link) Inman [Syn.: *Calamagrostis canadensis* (Michx.) Beauv. var. *scabra* (Presl) Hitchc.; *C. langsдорffii* (Link) Trin.] – Circumboréal (Hultén 1968, Greene 1980) – Calamagrostide de Langsdorff; Langsdorff's

reedgrass – (50) Environs d'Aupaluk, secteur de l'aéroport. Haut rivage sablonneux, avec *Stellaria longipes* et *Carex bigelowii*. M. Blondeau AU-93260 (QFA429767), 07.08.1993; (107) Environs de Tasiujaq, le long de la rivière Bérard, env. 11 km au sud du village. Entre les cailloux, au bord d'une cabane de campement. M. Blondeau TQ92260 (QFA383790), 04.08.1992; (22) Lac Berthet. "Arbustaire basse à *Betula glandulosa*, *Salix* sp. et mousses. Entourbement. Drainage ralenti." J.-P. Ducruc 32-2 (QFA332199), 09.08.1972; (28) Lac Ballantyne. Toundra arbustive. J.-P. Ducruc 73-151 (QFA0479736), 28.07.1973; (32) Lac De Freneuse. Toundra rase à lichens. J.-P. Ducruc 73-2911 (QFA0479740), 10.08.1973; (32) Lac De Freneuse. Prairie tourbeuse à *Carex*. J.-P. Ducruc s.n. (QFA0479739), 09.08.1973; (54) Rivière Tasikkuminai. Broussailles à saule et aulne. J.-P. Ducruc s.n. (QFA0479731), 25.08.1972; (59) Lac Rougemont. Sommet d'une île. J.-P. Ducruc s.n. (QFA0479726), 14.08.1972; (59) Lac Rougemont. J.-P. Ducruc 72-14 (QFA0479725), 14.08.1972; (59) Lac Rougemont. Platière. J.-P. Ducruc s.n. (QFA0479724), 14.08.1972; (104) Environs de Tasiujaq, le long de la rivière Bérard, env. 10 km au sud du village. J.-P. Ducruc s.n. (QFA0479730), 02.09.1972; (105) Environs de Tasiujaq, env. 5 km à l'ouest du village. Saulaie. J.-P. Ducruc s.n. (QFA0479732), 31.08.1972; (105) Environs de Tasiujaq, env. 5 km à l'ouest du village. J.-P. Ducruc s.n. (QFA0479723), 31.08.1972; (116) Environs de Tasiujaq, env. 9 km à l'ouest du village. Saulaie à *Solidago macrophylla* en bas de pente. Colluvions. Drainage ralenti. J.-P. Ducruc 156-1 (QFA326221), 01.09.1972; (26) Lac Kaslak, pointe sud du lac. Dépôt glacio-lacustre; tourbeux; toundra à sphaignes et calamagrostide; pH : s (HT) 4,5. M.M. Grandtner G 1208B (QFA406287), 16.08.1972; (4) Schnack Cove (cap Inuksutujuq). Birch-grass. D.J. Osborn s.n. (QFA0107257), 19.08.1952; (31) Lac De Freneuse. Toundra rase discontinue. J.-P. Ducruc s.n. (QFBE18490), 10.08.1973.

Récoltes identifiées à *Calamagrostis canadensis* s.l. – (80) Anse aux Refuges. Aulnaie à *Solidago macrophylla* en bas de pente. Colluvions. Drainage ralenti. J.-P. Ducruc 142-18 (QFA332237), 30.08.1972; (118) Lac Dusay. Toundra herbeuse à saules et *Arctostaphylos rubra*. Exposition nord. M.M. Grandtner G 1426 (1/2) (QFA406283), 20.08.1972; (118) Lac Dusay. Toundra herbeuse à saules et *Arctostaphylos rubra*. pH : s (HT) 7,0; exposition nord. M.M. Grandtner G1426 (CAN0519389), 20.08.1972; (87) Near Tasiujaq. Sandy ridge. K.L. MacInnes 5171 (MT s.n.), 11.08.1977; (4) Schnack Cove (cap Inuksutujuq). Birch-grass. D.J. Osborn s.n. (DAO636912), 19.08.1952; (4) Schnack Cove (cap Inuksutujuq). Birch-grass. D.J. Osborn s.n. (SFS59226), 19.08.1952.

Calamagrostis lapponica (Wahlenb.) Hartm. [Syn. : *Calamagrostis lapponica* var. *nearctica* Porsild] – Arctique-alpin circumpolaire (Hultén 1964, Greene 1980) – Calamagrostide de Laponie; Lapland reedgrass – (44) Environs d'Aupaluk. Lac Nipirqanaq. Herbaçaie humide; dans les mousses, avec *Poa arctica*. M. Blondeau AU-93220 (QFA429205), 04.08.1993; (86) Environs de Tasiujaq, env. 1 km au sud du village. Pré bien drainé. M. Blondeau TQ92375 (QFA383792), 07.08.1992; (87) Environs de Tasiujaq. Talus sablonneux, près d'une pierre. M. Blondeau TQ92382 (QFA383791), 07.08.1992; (87) Environs de Tasiujaq. Dépression humide. M. Blondeau TQ92413 (QFA388092), 10.08.1992; (87) Environs de Tasiujaq. Dépression humide. M. Blondeau TQ92413 (QFA383794), 10.08.1992; (93) Environs de Tasiujaq, le long de la rivière Bérard, env. 2 km au sud du village. Terrasse sablonneuse, le long de la route de terre du village. M. Blondeau TQ92310 (QFA383793), 04.08.1992; (116) Environs de Tasiujaq, env. 9 km à l'ouest du village. Toundra rase humide à bryophytes à mi-versant. Moraine remaniée. Drainage ralenti. J.-P. Ducruc 155-1 (QFA326220), 01.09.1972.

Calamagrostis purpurascens R. Br. [Syn. : *Calamagrostis purpurascens* var. *laricina* Louis-Marie] – Arctique-alpin nord-américain (Hultén 1968) – Calamagrostide pourpre; purple reedgrass – (118) Lac Dusay. Bétulaie glanduleuse à mousses; strate, abondance, sociabilité et vitalité : hb : +.1. M.M. Grandtner G 1411 (QFA406298), 20.08.1972; (132) Baie aux Baleines, extrémité nord du bras nord-est. N. Dignard 12-143 (QUE), 24-25 juillet 2012; (138)

Anse du Comptoir, rive est. N. Dignard 12-239a (QUE), 31 juillet 2012; (141) Rive sud de la rivière aux Feuilles, 4 km au nord-est de l'embouchure du ruisseau Dufrebois. N. Dignard 12-320a (QUE), 2 août 2012; (142) Lac Laliberté, 16 km au sud-ouest du village d'Aupaluk. N. Dignard 12-351 (QUE), 2 août 2012; (146) Escarpement Tryon, 9,5 km au sud-est du village d'Aupaluk. N. Dignard 12-431 (QUE), 6 août 2012.

Calamagrostis stricta (Timm) Koel. subsp. *inexpansa* (Gray) C.W. Greene [Syn. : *Calamagrostis canadensis* var. *arcta* Stebbins; *C. inexpansa* Gray; *C. stricta* subsp. *inexpansa* var. *inexpansa*] – Boréal nord-américain (Hultén 1968) – Calamagrostide contractée; northern reedgrass – (3) Entre le cap Inuksutujuq et Kuujjuaq. Rocky seashore slope. Y. Mökinen 67-1125 (CAN314528), 27.07.1967; (115) Lac Laric. J.-P. Ducruc s.n. (QFA232795), 20.08.1972.

Calamagrostis stricta (Timm) Koel. subsp. *stricta* [Syn. : *Calamagrostis neglecta* (Ehrh.) Gaertn., Mey. & Scherb. *nom. illeg.*; *C. neglecta* subsp. *stricta* (Timm) Tzvelev; *C. neglecta* var. *micrantha* (Kearney) Stebbins; *C. stricta* subsp. *stricta* var. *stricta*; *C. stricta* var. *borealis* (Laest.) Hartm.] – Circumboréal (Greene 1980) – Calamagrostide raide; slimstemmed reedgrass – (4) Schnack Cove (cap Inuksutujuq). D.J. Osborn s.n. (SFS59251), 19.08.1952; (4) Schnack Cove (cap Inuksutujuq). D.J. Osborn s.n. (QFA0107260), 19.08.1952; (9) Ouest de la rivière Koksoak, env. 32 km au nord de Kuujjuaq. Rochers du rivage, alvéole humide avec *Calamagrostis neglecta*, *Poa arctica* et *Poa glauca*. M. Blondeau 485 (QFA266929), 16.07.1982; (9) Ouest de la rivière Koksoak, env. 32 km au nord de Kuujjuaq. Rochers du rivage, alvéole humide avec *Calamagrostis neglecta*, *Poa arctica* et *Poa glauca*. M. Blondeau (FC) 485 (BLOM), 16.07.1982; (44) Environs d'Aupaluk. Lac Nipirqanaq. Mare asséchée. M. Blondeau AU-93211 (QFA429751), 04.08.1993; (50) Environs d'Aupaluk, secteur de l'aéroport. Tertre sablonneux près d'un petit lac, avec *Agrostis mertensii* et *Poa arctica*. M. Blondeau AU-93338 (QFA429753), 14.08.1993; (50) Environs d'Aupaluk, secteur de l'aéroport. Talus de sable et cailloux, avec *Stellaria longipes*, *Polygonum viviparum*, *Carex bigelowii* et *Trisetum spicatum*. M. Blondeau AU-93255 (QFA429747), 07.08.1993; (56) Environs d'Aupaluk, env. 4 km au sud du village. Pré humide à *Duonia fisheri*, près d'un ruisseau, avec *Potentilla palustris*. M. Blondeau AU-93364 (QFA429752), 17.08.1993; (85) Environs de Tasiujaq, env. 4 km au nord du village. Haut rivage; avec *Salix arctica*, *Oxytropis deflexa*, *Rhinanthus minor*, *Silene uralensis*, *Gentianella tenella* et *Euphrasia frigida*. M. Blondeau TQ92332 (QFA383795), 05.08.1992; (136) Rivière aux Feuilles, baie Napaartulik, environ 4 km en aval du premier rapide. N. Dignard 12-171c (QUE), 28 juillet 2012; (137) Rivière aux Feuilles, baie à l'embouchure de la rivière Kuugaaluk. N. Dignard 12-192 (QUE), 29 juillet 2012; (137) Rivière aux Feuilles, baie à l'embouchure de la rivière Kuugaaluk. N. Dignard 12-209 (QUE), 29 juillet 2012; (147) Confluence de la décharge du lac Dulhut et de la rivière Péladeau, N. Dignard 12-451 (QUE), 7 août 2012.

Callitriche hermaphroditica L. – Circumboréal (Hultén 1971) – Callitriche hermaphrodite; northern water-starwort – (65) Environs d'Aupaluk, 2,5 km au sud-ouest du village. Mare à *Hippuris vulgaris*, *Arctophila fulva*, *Potamogeton subsibiricus*, *Ranunculus reptans* et *Ranunculus aquatilis*. M. Blondeau AU-93307 (QFA441316), 12.08.1993; (86) Environs de Tasiujaq, env. 1 km au sud du village. Étang du haut littoral, avec *Callitriche anceps* et *Ranunculus aquatilis*. M. Blondeau TQ92358 (QFA383553), 07.08.1992; (86) Environs de Tasiujaq, env. 1 km au sud du village. Étang du haut littoral, avec *Callitriche anceps* et *Ranunculus aquatilis*. M. Blondeau TQ92358 (MT s.n.), 07.08.1992; (86) Environs de Tasiujaq, env. 1 km au sud du village. Étang du haut littoral, avec *Callitriche anceps* et *Ranunculus aquatilis*. M. Blondeau TQ92358 (DAO761256), 07.08.1992; (86) Environs de Tasiujaq, env. 1 km au sud du village. Étang du haut littoral, avec *Callitriche anceps* et *Ranunculus aquatilis*. M. Blondeau TQ92358 (BLOM9568), 07.08.1992.

Callitriche palustris L. [Syn. : *Callitriche palustris* L. var. *verna* (L.) Fenley ex Jeps.; *C. verna* L.] – Circumboréal (Hultén 1968) – Callitriche des marais; spring water-starwort – (39) Environs d'Aupaluk, entre les lacs Pikiuliup et Nipirqanaq. Dans la vase du bord exondé d'une mare dominée par *Sparganium hyperboreum*. M. Blondeau AU-93252 (QFA441317), 06.08.1993; (44) Environs d'Aupaluk. Lac Nipirqanaq. Mare de rocher, près d'un lac. Submergé à 40-50 cm de profondeur. M. Blondeau AU-93273 (QFA441318), 09.08.1993; (44) Environs d'Aupaluk. Lac Nipirqanaq. Mare de rocher, près d'un lac. Submergé à 40-50 cm de profondeur. M. Blondeau AU-93273 (BLOM9862), 09.08.1993; (86) Environs de Tasiujaq, env. 1 km au sud du village. Étang du haut rivage. M. Blondeau TQ92363 (QFA383554), 07.08.1992; (86) Environs de Tasiujaq, env. 1 km au sud du village. Étang du haut rivage. M. Blondeau TQ92363 (DAO761255), 07.08.1992; (86) Environs de Tasiujaq, env. 1 km au sud du village. Étang du haut rivage. M. Blondeau TQ92363 (BLOM9736), 07.08.1992; (87) Environs de Tasiujaq. Petite mare du haut rivage, avec *Ranunculus gmelinii* et *R. hyperboreus*. M. Blondeau TQ92400 (QFA383552), 09.08.1992.

Campanula rotundifolia L. [Syn. : *Campanula gieseckiana* Vest ex J.A. Schultes; *C. groenlandica* Berlin] – Circumboréal (Hultén 1971) – Campanule à feuilles rondes; common harebell – (51) Environs d'Aupaluk. A.T. Avison s.n. (MTMG1438), 15.08.1958; (50) Environs d'Aupaluk, secteur de l'aéroport. Terrasse sablonneuse, avec *Polygonum viviparum* et *Campanula uniflora*. M. Blondeau AU-93076 (QFA441346), 01.08.1993; (58) Aupaluk, sur le rivage de la baie. Terrasse de sable et gravier du rivage, avec *Erigeron uniflorus* et *Astragalus alpinus*. M. Blondeau AU-93003 (QFA441345), 30.07.1993; (86) Environs de Tasiujaq, env. 1 km au sud du village. Terrasse sablo-graveleuse du haut rivage, avec *Astragalus alpinus* et *Carex norvegica*. M. Blondeau TQ92355 (QFA388089), 07.08.1992; (86) Environs de Tasiujaq, env. 1 km au sud du village. Terrasse sablo-graveleuse du haut rivage, avec *Astragalus alpinus* et *Carex norvegica*. M. Blondeau TQ92355 (QFA388090), 07.08.1992; (86) Environs de Tasiujaq, env. 1 km au sud du village. Terrasse sablo-graveleuse du haut rivage, avec *Astragalus alpinus* et *Carex norvegica*. M. Blondeau TQ92355 (QFA388091), 07.08.1992; (86) Environs de Tasiujaq, env. 1 km au sud du village. Terrasse sablo-graveleuse du haut rivage, avec *Astragalus alpinus* et *Carex norvegica*. M. Blondeau TQ92355 (QFA383550), 07.08.1992; (87) Environs de Tasiujaq. Terrasse de sable et de cailloux du haut rivage, avec *Oxytropis campestris* var. *johannensis*, *Taraxacum lacerum* et *Achillea millefolium* ssp. *borealis*. M. Blondeau TQ92127 (QFA383549), 31.07.1992; (87) Environs de Tasiujaq. Terrasse de cailloux. M. Blondeau TQ92364 (QFA383548), 07.08.1992; (31) Lac De Freneuse. E. Buteau 3 (QUE76181), 07.1957; (87) Tasiujaq. J. Deshayé, J.-P. Ducruc & C. Roy 72-474 (QFA296033), 02.09.1972; (54) Rivière Tasikkuminai. Terrasse marine exposée au sud-est. J.-P. Ducruc s.n. (QFA478719), 25.08.1972; (54) Rivière Tasikkuminai. J.-P. Ducruc s.n. (QFA478718), 26.08.1972; (80) Anse aux Refuges. Anfractuosités rocheuses. Haut de plage schisteux. J.-P. Ducruc s.n. (QFA478708), 30.08.1972; (104) Environs de Tasiujaq, le long de la rivière Bérard, env. 10 km au sud du village. Escarpement rocheux, exposé au sud-est. J.-P. Ducruc s.n. (QFA478715), 24.08.1972; (104) Environs de Tasiujaq, le long de la rivière Bérard, env. 10 km au sud du village. Bord de chemin. J.-P. Ducruc s.n. (QFA478714), 02.09.1972; (104) Environs de Tasiujaq, le long de la rivière Bérard, env. 10 km au sud du village. Ruisseau envahi par la marée. J.-P. Ducruc s.n. (QFA478713), 24.08.1972; (104) Environs de Tasiujaq, le long de la rivière Bérard, env. 10 km au sud du village. Platière caillouteuse. J.-P. Ducruc s.n. (QFA478712), 27.08.1972; (105) Environs de Tasiujaq, env. 5 km à l'ouest du village. Éboulis sur pente nord-est. J.-P. Ducruc s.n. (QFA478717), 01.09.1972; (105) Environs de Tasiujaq, env. 5 km à l'ouest du village. Saulaie. J.-P. Ducruc s.n. (QFA478716), 31.08.1972; (105) Environs de Tasiujaq, env. 5 km à l'ouest du village. Saulaie. J.-P. Ducruc s.n. (QFA478722), 31.08.1972; (115) Lac Laric. Pente

rocheuse. J.-P. Ducruc s.n. (QFA478709), 20.08.1972; (118) Lac Dusay. Tuf calcaire (eff. HCl 10 %, à 15 % eff. forte); tundra à *Dryas integrifolia* et lichens; pH : s (HT) 7,5. M.M. Grandtner G 1419 (CAN0519382), 20.08.1972; (118) Lac Dusay. Tuf calcaire (eff. HCl 10 %, à 15 % eff. forte); mélèzaie à *Ledum* et *Shepherdia*; pH : s (HT) 7,5. M.M. Grandtner G 1489 (QFA406332), 20.08.1972; (118) Lac Dusay. Tuf calcaire (eff. HCl 10 %, à 15 % eff. forte); mélèzaie à *Ledum* et *Shepherdia*; pH : s (HT) 7,5. M.M. Grandtner G 1469 (1/2) (QFA406320), 20.08.1972; (118) Lac Dusay. Tuf calcaire (eff. HCl 10 %, à 15 % eff. forte); mélèzaie à *Ledum* et *Shepherdia*; pH : s (HT) 7,5. M.M. Grandtner G 1485B (QFA406331), 20.08.1972; (87) Near Tasiujaq. Gravel ridges. K.L. MacInnes 5270 (DAO160518), 05.08.1977; (87) Near Tasiujaq. Gravel ridges. K.L. MacInnes 5270 (MT s.n.), 05.08.1977; (128) Leaf River, 15 miles upstream from the Narrows. In lichen and under shrubs on terrace. J.W. Marr & E.K. Bonde 48394 (QUE57207), 24.08.1948; (3) Entre le cap Inuksutujuq et Kuujjuaq. Sheltered rock crevice area on a seashore slope. Y. Mökinen 67-1117 (CAN315094), 27.07.1967; (4) Schnack Cove (cap Inuksutujuq). D.J. Osborn (QFA107275), 19.08.1952; (126) Rivière aux Feuilles, 19 km en amont du premier rapide. H. Ouellet s.n. (CAN379181), 14.07.1974; (122) Lac Bérard. Open, sandy ground. H. Stephen 42 (MTMG103832), 25.08.1953; (119) Embouchure de la rivière aux Feuilles. Sur tundra sèche. A. Legault 6901 (SFS11594), 29.07.1963; (132) Baie aux Baleines, extrémité nord du bras nord-est. N. Dignard 12-104a (QUE), 24-25 juillet 2012; (132) Baie aux Baleines, extrémité nord du bras nord-est. N. Dignard 12-127c (QUE), 24-25 juillet 2012; (141) Rive sud de la rivière aux Feuilles, 4 km au nord-est de l'embouchure du ruisseau Dufrebois. N. Dignard 12-336 (QUE), 2 août 2012; (148) Pointe Nuvukuluk, 22 km à l'est-sud-est du village d'Aupaluk. N. Dignard 12-495a (QUE), 8 août 2012.

***Campanula uniflora* L.** – Arctique-alpin circumpolaire à aire discontinue en Asie (Hultén 1968) – Campanule uniflore; arctic bellflower – (51) Environs d'Aupaluk. A.T. Avison s.n. (MTMG1423), 20.07.1959; (51) Environs d'Aupaluk. Dry ground. M. Avison s.n. (MTMG1422), 05.08.1957; (50) Environs d'Aupaluk, secteur de l'aéroport. Terrasse sablonneuse, avec *Polygonum viviparum* et *Campanula rotundifolia*. M. Blondeau AU-93075 (QFA441348), 01.08.1993; (50) Environs d'Aupaluk, secteur de l'aéroport. Terrasse de sable, avec *Papaver lapponicum* et *Hierochloe alpina*. M. Blondeau AU-93256 (QFA441347), 07.08.1993; (100) Environs de Tasiujaq, env. 3 km au nord-ouest du village. Ostiole de tundra. M. Blondeau TQ92229 (QFA383551), 02.08.1992; (87) Environs de Tasiujaq. J. Carroll s.n. (CAN211966), 28.07.1942; (63) Tasiujaq (Vieux poste). J. Deshayes & J.-P. Ducruc 72-312 (QFA296606), 24.08.1972; (59) Lac Rougemont. J.-P. Ducruc s.n. (QFA0480690), 14.08.1972; (80) Anse aux Refuges. Sommet proche. J.-P. Ducruc s.n. (QFA478721), 30.08.1972; (104) Environs de Tasiujaq, le long de la rivière Bérard, env. 10 km au sud du village. Flanc montagneux, exposé au sud-est. J.-P. Ducruc s.n. (QFA478711), 24.08.1972; (104) Environs de Tasiujaq, le long de la rivière Bérard, env. 10 km au sud du village. Plaine alluviale. J.-P. Ducruc s.n. (QFA478710), 24.08.1972; (47) Lac Rougemont. Tundra. J. Goutier 118 (MT s.n.), 26.07.1989; (119) Embouchure de la rivière aux Feuilles. Sur rochers suintants. A. Legault 6913 (DAO762817), 29.07.1963; (119) Embouchure de la rivière aux Feuilles. Sur le rebord de la falaise. A. Legault 6961 (CAN290718), 31.07.1963; (119) Embouchure de la rivière aux Feuilles. Sur le rebord de la falaise. A. Legault 6961 (QFA0074233), 31.07.1963; (119) Embouchure de la rivière aux Feuilles. Sur le rebord de la falaise. A. Legault 6961 (QUE22211), 31.07.1963; (119) Embouchure de la rivière aux Feuilles. Sur le rebord de la falaise. A. Legault 6961 (MT ns), 31.07.1963; (119) Embouchure de la rivière aux Feuilles. Sur rochers suintants. A. Legault 6913 (SFS11567), 29.07.1963; (119) Embouchure de la rivière aux Feuilles. Sur le rebord de la falaise. A. Legault 6961 (SFS11564), 31.07.1963; (143) Baie Boulders, à l'entrée du côté ouest. N. Dignard 12-387 (QUE), 3 août 2012.

Cardamine bellidifolia L. – Arctique-alpin circumpolaire (Hultén 1971) – Cardamine à feuilles de pâquerette; alpine bittercress – (51) Environs d'Aupaluk. T. Avison s.n. (MTMG3556), 25.07.1958; (48) Environs d'Aupaluk, env. 1 km à l'est du village. Paroi d'un rocher. M. Blondeau AU-93201 (QFA439661), 03.08.1993; (48) Environs d'Aupaluk, env. 1 km à l'est du village. Fente de rocher. M. Blondeau AU-93102 (QFA439662), 01.08.1993; (104) Tasiujaq (Vieux poste). Flancs rocheux. J.-P. Ducruc s.n. (QFBE18525), 24.08.1972; (87) Tasiujaq. J. Deshayé & J.-P. Ducruc 72-469 (QFA299377), 01.09.1972; (32) Lac De Freneuse. Toundra rase à lichens. J.-P. Ducruc 73-2515 (QFA478580), 09.08.1973; (104) Environs de Tasiujaq, le long de la rivière Bérard, env. 10 km au sud du village. Sommet rocheux dénudé. J.-P. Ducruc s.n. (QFA478578), 24.08.1972; (105) Environs de Tasiujaq, env. 5 km à l'ouest du village. Flanc rocheux. J.-P. Ducruc s.n. (QFA478579), 31.08.1972; (138) Anse du Comptoir, rive est. N. Dignard 12-236 (QUE), 31 juillet 2012.

Cardamine nymanii Gandoger [Syn.: *Cardamine pratensis* L. var. *angustifolia* Hook.] – Circumboréal (Hultén 1968) – Cardamine à feuilles étroites; Nyman's cuckooflower – (15) Vicinity Ft. Chimo H.B. Co. Trading Post. Rare in pool in small streambed; completely submerged. E.K. Bonde, J.W. Marr, J.C.W.R. Marr & A.W. Roach 48193 (QUE0051941), 25.07.1948; (119) Embouchure de la rivière aux Feuilles. Dépression humide. A. Legault 6931 (DAO112606), 30.07.1963; (98) Near Tasiujaq, along Finger River. Sheltered slope with late snow cover. K.L. MacInnes 5187 (DAO160492), 13.08.1977. (51) Environs d'Aupaluk. Very wet habitat. A.T. Avison s.n. (MTMG3541), 12.08.1958; (51) Environs d'Aupaluk. A.T. Avison s.n. (MTMG3544), 12.08.1958; (51) Environs d'Aupaluk. M. Avison s.n. (MTMG3545), 19.07.1957; (58) Aupaluk, sur le rivage de la baie. Au pied d'un talus sablonneux et au bord d'une mare. M. Blondeau AU-93131 (QFA439663), 02.08.1993; (87) Environs de Tasiujaq. Pré humide près des habitations, avec *Montia lamprosperma*. M. Blondeau TQ92181 (QFA383527), 01.08.1992; (88) Environs de Tasiujaq. Toundra humide; en sous-étage de *Salix planifolia*. M. Blondeau TQ92340 (QFA383505), 06.08.1992; (72) Pointe Copper. J. Deshayé & J.-P. Ducruc 72-371 (QFA299379), 25.08.1972; (54) Rivière Tasikkuminai. Berge fleurie. J.-P. Ducruc s.n. (QFA478582), 25.08.1972; (105) Environs de Tasiujaq, env. 5 km à l'ouest du village. Saulaie. J.-P. Ducruc s.n. (QFA478581), 31.08.1972; (105) Environs de Tasiujaq, env. 5 km à l'ouest du village. J.-P. Ducruc s.n. (QFA0480503), 31.08.1972; (119) Embouchure de la rivière aux Feuilles. Dépression humide. A. Legault 6931 (SFS05764), 30.07.1963; (98) Near Tasiujaq, along Finger River. Sheltered slope with late snow cover. K.L. MacInnes 5187 (MT s.n.), 13.08.1977; (148) Pointe Nuvukuluk, 22 km à l'est-sud-est du village d'Aupaluk. N. Dignard 12-471d (QUE), 8 août 2012.

Carex adelostoma Krecz. – Arctique-alpin circumpolaire à aire discontinue (Hultén 1950) – Carex à bec obscur; circumpolar sedge – (107) Environs de Tasiujaq, le long de la rivière Bérard, env. 11 km au sud du village. Petite tourbière humide, avec *Salix arctophila*, *Carex vaginata* et *Carex cf. rotundata*. M. Blondeau TQ92265 (DAO761392), 04.08.1992; (107) Environs de Tasiujaq, le long de la rivière Bérard, env. 11 km au sud du village. Petite tourbière humide, avec *Salix arctophila*, *Carex vaginata* et *Carex cf. rotundata*. M. Blondeau TQ92265 (QFA0383855), 04.08.1992; (107) Environs de Tasiujaq, le long de la rivière Bérard, env. 11 km au sud du village. Petite tourbière humide, avec *Salix arctophila*, *Carex vaginata* et *Carex cf. rotundata*. M. Blondeau TQ92265 (BLOM9601), 04.08.1992.

Carex aquatilis Wahlenb. s.l. [incl. var. *aquatilis* et var. *minor* Boott] – Circumboréal (Hultén 1964) – Carex aquatique; water sedge – (130) Ca. 30 mi. up Leaf River, n. side. Pond. E.K. Bonde, J.W. Marr, J.C.W.R. Marr & A.W. Roach 48391 (QUE47533), 24.08.1948; (8) Ouest de la rivière Koksoak, env. 30 km au nord de Kuujuaq. Ruisseau, en colonie avec

Eriophorum angustifolium. M. Blondeau 500 (QFA0266914), 17.07.1982; (8) Ouest de la rivière Koksoak, env. 30 km au nord de Kuujuaq. Ruisseau, en colonie avec *Eriophorum angustifolium*. M. Blondeau (FC) 500 (BLOM), 17.07.1982; (8) Ouest de la rivière Koksoak, env. 30 km au nord de Kuujuaq. Tourbière à sphaigne, avec *Eriophorum angustifolium* et *Scirpus cespitosus*. M. Blondeau (FC) 502 (BLOM), 17.07.1982; (14) Ouest de la rivière Koksoak, env. 32 km au nord de Kuujuaq. Saulaie à *Salix planifolia*, dans la sphaigne avec *Carex rariflora*. M. Blondeau 506a (QFA0267102), 17.07.1982; (14) Ouest de la rivière Koksoak, env. 32 km au nord de Kuujuaq. Saulaie à *Salix planifolia*, dans la sphaigne avec *Carex rariflora*. M. Blondeau (FC) 506a (BLOM), 17.07.1982; (50) Environs d'Aupaluk, secteur de l'aéroport. En bordure d'un petit lac, dans les mousses humides, avec *Carex rariflora*. M. Blondeau AU-93047 (QFA0438620), 01.08.1993; (58) Aupaluk, sur le rivage de la baie. En bordure d'une mare, dans la boue. M. Blondeau AU-93315 (QFA0438619), 13.08.1993; (87) Environs de Tasiujaq. Marais tourbeux à *Eriophorum angustifolium*. M. Blondeau TQ92175 (QFA0383860), 01.08.1992; (100) Environs de Tasiujaq, env. 3 km au nord-ouest du village. En bordure d'un lac. M. Blondeau TQ92227 (QFA0383859), 02.08.1992; (101) Environs de Tasiujaq, le long de la rivière Bérard, env. 7 km au sud du village. Au bord d'un étang. M. Blondeau TQ92296 (QFA0383858), 04.08.1992; (101) Environs de Tasiujaq, le long de la rivière Bérard, env. 7 km au sud du village. Marécage. M. Blondeau TQ92294 (QFA0383857), 04.08.1992; (107) Environs de Tasiujaq, le long de la rivière Bérard, env. 11 km au sud du village. Mare près de la rivière, avec *Carex chordorrhiza* et *Carex adelostoma*. M. Blondeau TQ92262 (QFA0388088), 04.08.1992; (107) Environs de Tasiujaq, le long de la rivière Bérard, env. 11 km au sud du village. Mare près de la rivière, avec *Carex chordorrhiza* et *Carex adelostoma*. M. Blondeau TQ92262 (QFA0383861), 04.08.1992; (107) Environs de Tasiujaq, le long de la rivière Bérard, env. 11 km au sud du village. Mare près de la rivière, avec *Carex chordorrhiza* et *Carex adelostoma*. M. Blondeau TQ92261 (QFA0383856), 04.08.1992; (107) Environs de Tasiujaq, le long de la rivière Bérard, env. 11 km au sud du village. Mare près de la rivière, avec *Carex chordorrhiza* et *Carex adelostoma*. M. Blondeau TQ92262 (DAO761391), 04.08.1992; (81) Bras nord-ouest de la baie aux Baleines. J. Deshayé, J.-P. Ducruc & C. Roy 72-442 (QFA0300689), 30.08.1972; (54) Rivière Tasikkuminai. Terrasse marine, exposition sud-est. J.-P. Ducruc s.n. (QFA0479855), 25.08.1972; (104) Environs de Tasiujaq, le long de la rivière Bérard, env. 10 km au sud du village. J.-P. Ducruc s.n. (QFA0479852), 02.09.1972; (105) Environs de Tasiujaq, env. 5 km à l'ouest du village. Saulaie, étang, ruisseau. J.-P. Ducruc s.n. (QFA0479861), 31.08.1972; (104) Near Tasiujaq, along Finger River. Wet sedge meadow. K.L. MacInnes s.n. (MT s.n.), 31.07.1977; (104) Near Tasiujaq, along Finger River. Wet sedge meadow K.L. MacInnes 5289 (DAO160702), 31.07.1977; (126) Rivière aux Feuilles, 29 km en amont du premier rapide, rivière Guenyveau. Berges de la rivière. H. Ouellet s.n. (CAN379182), 13.07.1974; (132) Baie aux Baleines, extrémité nord du bras nord-est. N. Dignard 12-135b (QUE), 24-25 juillet 2012; (137) Rivière aux Feuilles, baie à l'embouchure de la rivière Kuugaaluk. N. Dignard 12-208 (QUE), 29 juillet 2012; (146) Escarpement Tryon, 9,5 km au sud-est du village d'Aupaluk. N. Dignard 12-434b (QUE), 6 août 2012; (149) Collines à 3 km au nord du lac Voltz. N. Dignard 12-513 (QUE), 8 août 2012; (150) Sud du lac Kaslac, entre le lac du Basalte et la baie Sham, N. Dignard 12-532 (QUE), 8 .08. 2012.

Carex arctogena H. Sm. – Arctique-alpin amphiatlantique (Hultén 1958) – *Carex* capité; capitata sedge – (45) Environs d'Aupaluk, env. 4 km au nord du village. Pré humide; dans les mousses avec *Potentilla prostrata*. M. Blondeau AU-93266 (QFA0438628), 09.08.1993; (50) Environs d'Aupaluk, secteur de l'aéroport. Terrasse sablonneuse, avec *Campanula rotundifolia*, *Festuca brachyphylla*, *Papaver lapponicum* et *Potentilla hyparctica*. M. Blondeau AU-93079 (QFA0438629), 01.08.1993; (87) Environs de Tasiujaq. Toundra moyennement humide.

M. Blondeau TQ92034 (QFA0383872), 30.07.1992; (92) Environs de Tasiujaq, le long de la rivière Bérard, env. 5 km au sud du village. Terrasse sablonneuse, avec les lichens. M. Blondeau TQ92307 (QFA0383871), 04.08.1992; (97) Near Tasiujaq, along Finger River. Fine gravel with closed birch-lichen cover. K.L. MacInnes 5120 (MT s.n.), 06.08.1977; (136) Rivière aux Feuilles, baie Napaartulik, environ 4 km en aval du premier rapide. N. Dignard 12-167a (QUE), 28 juillet 2012; (138) Anse du Comptoir, rive est. N. Dignard 12-233a (QUE), 31 juillet 2012.

Carex atratiformis Britt. – Boréal nord-américain (Murray 2002) – *Carex* atratiforme; scabrous black sedge – (87) Environs de Tasiujaq. Dépression d'un talus de cailloux, avec *Salix herbacea*. M. Blondeau TQ92250 (QFA0383862), 03.08.1992; (87) Environs de Tasiujaq. Dépression d'un talus de cailloux, avec *Salix herbacea*. M. Blondeau TQ92250 (DAO761393), 03.08.1992; (87) Environs de Tasiujaq. Dépression d'un talus de cailloux, avec *Salix herbacea*. M. Blondeau TQ92250 (BLOM9600), 03.08.1992; (110) Environs de Tasiujaq, le long de la rivière Bérard, env. 10 km au sud du village. Talus de cailloux. M. Blondeau TQ92255 (QFA0383863), 04.08.1992; (138) Anse du Comptoir, rive est. N. Dignard 12-259a (QUE), 31 juillet 2012.

Carex atrofusca Schkuhr – Arctique-alpin circumpolaire (Hultén 1968) – *Carex* brun foncé; dark-brown sedge – (50) Environs d'Aupaluk, secteur de l'aéroport. Au bord d'un petit lac, avec *Luzula wahlenbergii*, *Empetrum nigrum* et les mousses. M. Blondeau AU-93083 (QFA0419660), 01.08.1993; (50) Environs d'Aupaluk, secteur de l'aéroport. Au bord d'un petit lac, avec *Luzula wahlenbergii*, *Empetrum nigrum* et les mousses. M. Blondeau AU-93083 (BLOM10001), 01.08.1993; (58) Aupaluk, sur le rivage de la baie. Dépression humide du haut rivage, avec *Carex misandra*. M. Blondeau AU-93039 (QFA0419661), 31.07.1993; (93) Environs de Tasiujaq, le long de la rivière Bérard, env. 2 km au sud du village. Pré humide. M. Blondeau TQ92163 (QFA0383864), 01.08.1992; (63) Tasiujuaq (Vieux poste). J. Deshayé, J.-P. Ducruc & C. Roy 72-314 (QFA0300690), 24.08.1972; (81) Bras nord-ouest de la baie aux Baleines. J. Deshayé, J.-P. Ducruc & C. Roy 72-451 (QFA0300688), 30.08.1972; (79) Anse aux Refuges. Haut de plage schisteux. J.-P. Ducruc s.n. (QFA0479863), 30.08.1972; (80) Anse aux Refuges. Aulnaie. J.-P. Ducruc s.n. (QFA0479866), 30.08.1972; (104) Environs de Tasiujaq, le long de la rivière Bérard, env. 10 km au sud du village. Terrasse alluviale supérieure. J.-P. Ducruc s.n. (QFA0479864), 24.08.1972; (119) Embouchure de la rivière aux Feuilles. Sur toundra très humide. A. Legault 6958 (QFA0074189), 31.07.1963; (119) Embouchure de la rivière aux Feuilles. Sur toundra très humide. A. Legault 6958 (MT s.n.), 31.07.1963; (119) Embouchure de la rivière aux Feuilles. Sur toundra très humide. A. Legault 6958 (DAO348648), 31.07.1963; (119) Embouchure de la rivière aux Feuilles. Sur toundra très humide. A. Legault 6958 (CAN289493), 31.07.1963; (119) Embouchure de la rivière aux Feuilles. Sur toundra très humide. A. Legault 6958 (SFS02815), 31.07.1963; (99) Near Tasiujaq. Upland depression with shallow-standing water. K.L. MacInnes 5088 (MT s.n.), 02.08.1977; (99) Near Tasiujaq. Wet sedge meadow at base of upland slope. K.L. MacInnes 5075 (MT s.n.), 02.08.1977; (99) Near Tasiujaq. Upland depression with shallow standing water. K.L. MacInnes 5088 (DAO160710), 02.08.1977; (104) Environs de Tasiujaq. Le long de la rivière Bérard, env. 8 km au sud du village. Terrasse alluviale. J.-P. Ducruc s.n. (QFBE018598), 24.08.1972; (132) Baie aux Baleines, extrémité nord du bras nord-est. N. Dignard 12-119 (QUE), 24-25 juillet 2012; (133) Baie aux Baleines, extrémité nord-est du bras nord-ouest. N. Dignard 12-147l (QUE), 26 juillet 2012; (138) Anse du Comptoir, rive est. N. Dignard 12-239 (QUE), 31 juillet 2012; (142) Lac Laliberté, 16 km au sud-ouest du village d'Aupaluk. N. Dignard 12-347 (QUE), 2 août 2012; (143) Baie Boulders, à l'entrée du côté ouest. N. Dignard 12-384 (QUE), 3 août 2012; (149) Collines à 3 km au nord du lac Voltz. N. Dignard 12-516 (QUE), 8 août 2012.

Carex bicolor Bellardi ex All. – Arctique-alpin circumpolaire à aire discontinue (Hultén 1968) – *Carex bicolor*; two-coloured sedge – (50) Environs d'Aupaluk, secteur de l'aéroport. Haut rivage humide. M. Blondeau AU-93324 (QFA0438622), 13.08.1993; (58) Aupaluk, sur le rivage de la baie. Dépression humide du haut rivage, avec *Carex capillaris*. M. Blondeau AU-93041 (QFA0438621), 31.07.1993; (86) Environs de Tasiujaq, env. 1 km au sud du village. Dépression (ruisseau asséché); sol de débris organiques. M. Blondeau TQ92431 (QFA0383867), 11.08.1992; (87) Environs de Tasiujaq. Littoral saumâtre dominé par *Potentilla anserina* subsp. *egedii*, *Deschampsia caespitosa*, avec *Primula egalikensis* et *Plantago maritima*. M. Blondeau TQ92238 (QFA0383866), 03.08.1992; (87) Environs de Tasiujaq. Pré humide du haut rivage, avec *Carex microglochin*, *Carex williamsii* et *Carex capillaris*. M. Blondeau TQ92031 (QFA0383865), 30.07.1992; (87) Environs de Tasiujaq. Littoral saumâtre dominé par *Potentilla anserina* subsp. *egedii*, *Deschampsia caespitosa*, avec *Primula egalikensis* et *Plantago maritima*. M. Blondeau TQ92238 (BLOM09599), 03.08.1992; (132) Baie aux Baleines, extrémité nord du bras nord-est. N. Dignard 12-137 (QUE), 24-25 juillet 2012; (142) Lac Laliberté, 16 km au sud-ouest du village d'Aupaluk. N. Dignard 12-344 (QUE), 2 août 2012.

Carex bigelowii Torr. ex Schwein. subsp. ***bigelowii*** [Syn. : *Carex rigida* Good.] – Arctique-alpin circumpolaire (Hultén 1968) – *Carex* de Bigelow; Bigelow's sedge – (87) Tasiujaq. J. Deshayé & J.-P. Ducruc 72-464 (QFA0300699), 31.08.1972; (22) Lac Berthet. Prairie semi-tourbeuse à *Carex* et ériophore. J.-P. Ducruc 34-5 (QFA0326256), 09.08.1972; (25) Lac Kaslac. J.-P. Ducruc s.n. (QFA0479894), 16.08.1972; (28) Lac Ballantyne. Toundra arbustive. J.-P. Ducruc 73-517 (QFA0479887), 29.07.1973; (28) Lac Ballantyne. Toundra rase discontinue. J.-P. Ducruc 73-332 (QFA0479888), 29.07.1973; (28) Lac Ballantyne. Toundra arbustive rase. J.-P. Ducruc 73-212 (QFA0479889), 28.07.1973; (28) Lac Ballantyne. Toundra arbustive. J.-P. Ducruc 73-131 (QFA0479891), 28.07.1973; (32) Lac De Freneuse. Toundra rase discontinue. J.-P. Ducruc 73-2891 (QFA0479869), 10.08.1973; (32) Lac De Freneuse. Toundra rase discontinue. J.-P. Ducruc 73-2914 (QFA0479870), 10.08.1973; (32) Lac De Freneuse. Bas d'esker. J.-P. Ducruc s.n. (QFA0479871), 09.08.1973; (32) Lac De Freneuse. Toundra rase à lichens. J.-P. Ducruc 73-2517 (QFA0479872), 09.08.1973; (32) Lac De Freneuse. Toundra rase à lichens. J.-P. Ducruc 73-2921 (QFA0479873), 10.08.1973; (32) Lac De Freneuse. Prairie humide à *Carex*. J.-P. Ducruc 73-2691 (QFA0479879), 09.08.1973; (54) Rivière Tasikkuminai. J.-P. Ducruc s.n. (QFA0479895), 25.08.1972; (59) Lac Rougemont. Platière du lac. J.-P. Ducruc s.n. (QFA0479911), 14.08.1972; (59) Lac Rougemont. Sommet d'une île. J.-P. Ducruc s.n. (QFA0479912), 14.08.1972; (80) Anse aux Refuges. Aulnaie. J.-P. Ducruc s.n. (QFA0479868), 30.08.1972; (80) Anse aux Refuges. Sommet proche. J.-P. Ducruc s.n. (QFA0479908), 30.08.1972; (104) Environs de Tasiujaq, le long de la rivière Bérard, env. 10 km au sud du village. J.-P. Ducruc s.n. (QFA0479899), 02.09.1972; (104) Environs de Tasiujaq, le long de la rivière Bérard, env. 10 km au sud du village. Escarpement rocheux, exposition sud-est. J.-P. Ducruc s.n. (QFA0479900), 24.08.1972; (104) Environs de Tasiujaq, le long de la rivière Bérard, env. 10 km au sud du village. Terrasse alluviale supérieure. J.-P. Ducruc s.n. (QFA0479901), 24.08.1972; (104) Environs de Tasiujaq, le long de la rivière Bérard, env. 10 km au sud du village. Terrasse fluviale supérieure. J.-P. Ducruc s.n. (QFA0479902), 24.08.1972; (104) Environs de Tasiujaq, le long de la rivière Bérard, env. 10 km au sud du village. Sommet rocheux dénudé. J.-P. Ducruc s.n. (QFA0479964), 24.08.1972; (105) Environs de Tasiujaq, env. 5 km à l'ouest du village. Saulaie. J.-P. Ducruc s.n. (QFA0479896), 31.08.1972; (105) Environs de Tasiujaq, env. 5 km à l'ouest du village. Flanc rocheux. J.-P. Ducruc s.n. (QFA0479897), 31.08.1972; (105) Environs de Tasiujaq, env. 5 km à l'ouest du village. Rochers. J.-P. Ducruc s.n. (QFA0479903), 31.08.1972; (105) Environs de Tasiujaq, env. 5 km à l'ouest du village. Aulnaie. J.-P. Ducruc s.n. (QFA0479913),

01.08.1972; (105) Environs de Tasiujaq, env. 5 km à l'ouest du village. Saulaie sur le bord des rochers. J.-P. Ducruc s.n. (QFA0479898), 01.09.1972; (129) Lac Duluth. J.-P. Ducruc s.n. (QFA0479893), 04.09.1972; (72) Pointe Copper. J. Deshayé & J.-P. Ducruc 72-357 (QFA0300686), 25.08.1972; (22) Lac Berthet. Arbustaie basse à *Betula glandulosa*, *Salix* et mousses. J.-P. Ducruc 32-9 (QFA0326257), 09.08.1972; (50) Environs d'Aupaluk, secteur de l'aéroport. Coteau herbeux dominé par *Poa alpina*, avec *Potentilla crantzii* et *Polygonum viviparum*. M. Blondeau AU-93167 (QFA0438624), 03.08.1993; (51) Environs d'Aupaluk, env. 1 km au nord du village. Talus d'un rocher littoral. M. Blondeau AU-93359 (QFA0438623), 15.08.1993; (86) Environs de Tasiujaq, env. 1 km au sud du village. Haut rivage sablonneux. M. Blondeau TQ92140 (QFA0383868), 31.07.1992; (87) Environs de Tasiujaq. Terrasse littorale de cailloux, avec *Leymus mollis*, *Saxifraga tricuspidata*, *Poa glauca* et *Hedysarum mackenzii*. M. Blondeau TQ92245 (QFA0383869), 03.08.1992; (63) Tasiujaq (Vieux poste). J. Deshayé & J.-P. Ducruc 72-316 (QFA0300691), 24.08.1972; (81) Bras nord-ouest de la baie aux Baleines. J. Deshayé, J.-P. Ducruc & C. Roy 72-443 (QFA0300687), 30.08.1972; (87) Tasiujaq. J. Deshayé, J.-P. Ducruc & C. Roy 72-400 (QFA0300696), 26.08.1972; (22) Lac Berthet. Toundra rase discontinue (affleurements rocheux) à lichens sur plateau. J.-P. Ducruc 33-8 (QFA0326267), 09.08.1972; (25) Lac Kaslac. Toundra rase à lichens et arbustes ras. J.-P. Ducruc 101-4 (QFA0326245), 16.08.1972; (25) Lac Kaslac. Toundra rase humide. J.-P. Ducruc 105-1 (QFA0326243), 16.08.1972; (25) Lac Kaslac. Toundra avec buissons de bouleau glanduleux. Alluvions lacustres. J.-P. Ducruc 104-2 (QFA0326246), 16.08.1972; (54) Rivière Tasikkuminai. Toundra rase humide sur un replat. Entourbement. J.-P. Ducruc 132-2 (QFA0326251), 25.08.1972; (54) Rivière Tasikkuminai. Mélèzaie à bouleau glanduleux à mi-versant. Moraine remaniée. Drainage ralenti. J.-P. Ducruc 134-22 (QFA0326253), 25.08.1972; (54) Rivière Tasikkuminai. Toundra rase discontinue (affleurements rocheux). Dépôts morainiques. Drainage moyen. J.-P. Ducruc 131-4 (QFA0326252), 25.08.1972; (59) Lac Rougemont. Toundra rase discontinue. Dépôt morainique. Drainage rapide. J.-P. Ducruc 74-16 (QFA0326260), 14.08.1972; (59) Lac Rougemont. Toundra rase discontinue. Dépôt morainique. Drainage rapide. J.-P. Ducruc 74-7 (QFA0326262), 14.08.1972; (59) Lac Rougemont. Broussailles claires de saules sur tapis muscinal à mi-pente. Gleyification. Drainage ralenti. J.-P. Ducruc 75-10 (QFA0326261), 14.08.1972; (80) Anse aux Refuges. Toundra rase humide à carex et bryophytes. Moraine. Drainage ralenti. J.-P. Ducruc 141-2 (QFA0332200), 30.08.1972; (104) Environs de Tasiujaq, le long de la rivière Bérard, env. 10 km au sud du village. Toundra rase herbacée et arbustaie rase. Moraine. Drainage ralenti. J.-P. Ducruc 161-3 (QFA0326244), 02.09.1972; (105) Environs de Tasiujaq, env. 5 km à l'ouest du village. Toundra rase. Mosaïque de milieu sec et humide. Alluvions marines. Drainage moyen. J.-P. Ducruc 153-6 (QFA0326254), 31.08.1972; (129) Lac Duluth. Toundra arbustive rase à lichens à mi-versant. Moraine. Drainage rapide. J.-P. Ducruc 172-4 (QFA0326266), 04.09.1972; (118) Lac Dusay. Toundra herbeuse à saules et *Arctostaphylos rubra*; pH: s (HT) 7,0; exposition: nord. M.M. Grandtner G 1424 (QFA0406513), 20.08.1972; (101) Near Tasiujaq, along Finger River. Dry gravel ridge with closed lichen cover. K.L. MacInnes 5058 (MT s.n.), 01.08.1977; (101) Near Tasiujaq, along Finger River. Dry gravel ridge with closed lichen cover, sparse graminoids. K.L. MacInnes 5058 (DAO160709), 01.08.1977; (17) Entre le cap Inuksutujuq et Kuujjuaq, 1,6 km au nord-est de la "564-ft Hill". Brookside. Y. Mõkinen 67-1246 (CAN314588), 28.07.1967; (4) Schnack Cove (cap Inuksutujuq). Meadow in canyon. D.J. Osborn s.n. (QFA0240819), 19.08.1952; (4) Schnack Cove (cap Inuksutujuq). Meadow in canyon. D.J. Osborn 1969 (QFA0107828), 19.08.1952; (59) Lac Rougemont. J.-P. Ducruc 71-13 (QFBE18611), 14.08.1972; (135) Île de l'Hélicoptère, au large de Tasiujaq. N. Dignard 12-162 (QUE), 27 juillet 2012; (141) Rive sud de la rivière aux Feuilles, 4 km au nord-est de l'embouchure du ruisseau Dufrebois. N. Dignard 12-341b (QUE), 2 août 2012; (142) Lac Laliberté, 16 km au sud-ouest du village d'Aupaluk. N. Dignard 12-350 (QUE), 2 août 2012; (148) Pointe

Nuvukuluk, 22 km à l'est-sud-est du village d'Aupaluk. N. Dignard 12-467 (QUE), 8 août 2012.

Carex brunnescens (Pers.) Poir. subsp. *brunnescens* – Circumboréal (Cayouette, 2008) – Carex brunâtre; brownish sedge – (32) Lac De Freneuse. Bas d'esker. J.-P. Ducruc s.n. (QFA0479918), 09.08.1973; (137) Rivière aux Feuilles, baie à l'embouchure de la rivière Kuugaaluk. N. Dignard 12-196a (QUE), 29 juillet 2012; (147) Confluence de la décharge du lac Dulhut et de la rivière Péladeau. N. Dignard 12-447c (QUE), 7 août 2012.

Carex canescens L. subsp. *canescens* – Circumboréal (Hultén 1968) – Carex blanchâtre; silvery sedge – (16) Ouest de la rivière Koksoak, env. 32 km au nord de Kuujuaq. Tourbière le long d'un ruisseau bordé de *Salix planifolia*. M. Blondeau (FC) 513 (BLOM), 17.07.1982; (16) Ouest de la rivière Koksoak, env. 32 km au nord de Kuujuaq. Tourbière le long d'un ruisseau bordé de *Salix planifolia*. M. Blondeau 513 (QFA0267009), 17.07.1982.

Carex capillaris L. subsp. *capillaris* – Circumboréal (Hultén 1964) – Carex capillaire; hair-like sedge – (50) Environs d'Aupaluk, secteur de l'aéroport. Talus herbeux du haut rivage, avec *Vaccinium uliginosum*, *Betula glandulosa* et *Salix reticulata*. M. Blondeau AU-93169 (QFA0438625), 03.08.1993; (56) Environs d'Aupaluk, env. 4 km au sud du village. Pré humide de toundra, avec *Polygonum viviparum* et *Salix arctophila*. M. Blondeau AU-93365 (QFA0438626), 17.08.1993; (58) Aupaluk, sur le rivage de la baie. Pré humide du haut rivage. M. Blondeau AU-93322b (BLOM9982), 13.08.1993; (132) Baie aux Baleines, extrémité nord du bras nord-est. N. Dignard 12-146a (QUE), 24-25 juillet 2012.

Carex capillaris L. subsp. *fuscidula* (V. I. Kreczetovicz ex T. V. Egorova) Á. Löve & D. Löve – Carex à épis sombres; dusky-spiked sedge – (8) Ouest de la rivière Koksoak, env. 30 km au nord de Kuujuaq. Terrain limoneux exondé; avec *Juncus albescens* et *J. castaneus*. M. Blondeau 559 (QFA0267054), 18.07.1982; (81) Bras nord-ouest de la baie aux Baleines. J. Deshayé & J.-P. Ducruc 72-441 (QFA0300683), 30.08.1972; (69) Pointe Copper. Toundra rase à *Salix vestita* et *Arctostaphylos rubra*. Alluvions marines. Drainage moyen. J.-P. Ducruc 137-12 (QFA0327696), 26.08.1972; (104) Environs de Tasiujaq, le long de la rivière Bérard, env. 10 km au sud du village. Toundra rase herbacée et arbustive rase. Moraine. Drainage ralenti. J.-P. Ducruc 161-6 (QFA0326242), 02.09.1972; (105) Environs de Tasiujaq, env. 5 km à l'ouest du village. Toundra rase. Mosaïque de milieu sec et humide. Alluvions marines. Drainage moyen. J.-P. Ducruc 153-2 (QFA0326240), 31.08.1972; (118) Lac Dusay. Tuf calcaire (eff. HCl 10 %, à 15 % eff. forte); toundra à *Dryas integrifolia* et lichens; pH : s (HT) 7,5. M.M. Grandtner G 1493 (QFA0406622), 20.08.1972; (118) Lac Dusay. Tuf calcaire (eff. HCl 10 %, à 15 % eff. forte); toundra à *Dryas integrifolia* et lichens; pH : s (HT) 7,5. M.M. Grandtner G 1465 (QFA0446090), 20.08.1972; (118) Lac Dusay. Rebords humides. M.M. Grandtner G 1392 (1/2) (QFA0406620), 20.08.1972; (105) Environs de Tasiujaq, env. 5 km au nord-ouest du village. J.-L. Lethiecq s.n. (QFBE18596), 31.08.1972; (87) Near Tasiujaq. Edge of river K.L. MacInnes 5412 (MT s.n.), 31.07.1977; (3) Entre le cap Inuksutujuq et Kuujuaq. Rocky seashore slope. Y. Mõkinen 67-1123 (CAN314762), 27.07.1967; (3) Entre le cap Inuksutujuq et Kuujuaq. Y. Mõkinen 67-1110 (CAN314581), 27.07.1967; (117) Rivière aux Feuilles. Zone de solifluction. S. Payette, J. Deshayé & H. Gilbert 76-98 (QFA0292022), 07.07.1976; (136) Rivière aux Feuilles, baie Napaartulik, environ 4 km en aval du premier rapide. N. Dignard 12-168a (QUE), 28 juillet 2012; (138) Anse du Comptoir, rive est. N. Dignard 12-237 (QUE), 31 juillet 2012; (139) Lac Montplaisir, 52 km au sud de Tasiujaq. N. Dignard 12-279 (QUE), 1^{er} août 2012; (141) Rive sud de la rivière aux Feuilles, 4 km au nord-est de l'embouchure du ruisseau Dufrebois. N. Dignard 12-325 (QUE), 2 août 2012; (142) Lac Laliberté, 16 km au sud-ouest du village d'Aupaluk.

N. Dignard 12-349 (QUE), 2 août 2012; (149) Collines à 3 km au nord du lac Voltz. N. Dignard 12-504 (QUE), 8 août 2012; (148) Pointe Nuvukuluk, 22 km à l'est-sud-est du village d'Aupaluk. N. Dignard 12-461 (QUE), 8 août 2012; (148) Pointe Nuvukuluk, 22 km à l'est-sud-est du village d'Aupaluk. N. Dignard 12-456c (QUE), 8 août 2012; (149) Collines à 3 km au nord du lac Voltz. N. Dignard 12-517 (QUE), 8 août 2012.

Carex chordorrhiza L. – Circumboréal (Hultén 1968) – Carex à longs stolons; creeping sedge – (56) Environs d'Aupaluk, env. 4 km au sud du village. Pré humide dominé par les mousses, avec *Dupontia fisheri*. M. Blondeau AU-93368 (QFA0438631), 17.08.1993; (74) Environs d'Aupaluk, 6 km au sud-sud-ouest du village. Toundra humide. M. Blondeau AU-93208 (QFA0438630), 04.08.1993; (94) Environs de Tasiujaq, env. 1 km au nord-ouest du village. Mare au pied d'une pente de rocher. M. Blondeau TQ92060 (QFA0383873), 30.07.1992; (17) Entre le cap Inuksutujuq et Kuujjuaq, 1,6 km au nord-est de la "564-ft Hill". Vast bog area, along a boggy brookside meadow. Y. Mõkinen 67-1243 (CAN314621), 28.07.1967.

Carex fuliginosa Schkuhr [Syn. : *Carex fuliginosa* subsp. *misandra* (R. Br.) Nyman; *Carex misandra* R. Br.; incl. f. *ochrostachys*] – Arctique-alpin circumpolaire (Hultén & Fries 1986) – Carex fuligineux; short-leaved sedge – (51) Environs d'Aupaluk, env. 1 km au nord du village. Talus de rocher littoral, avec *Cassiope tetragona*. M. Blondeau AU-93346 (QFA0419663), 15.08.1993; (58) Aupaluk, sur le rivage de la baie. Dépression humide du haut rivage, avec *Carex atrofusca*. M. Blondeau AU-93038 (QFA0419662), 31.07.1993; (94) Environs de Tasiujaq, env. 1 km au nord-ouest du village. Pré humide. M. Blondeau TQ92172 (QFA0383894), 01.08.1992; (81) Bras nord-ouest de la baie aux Baleines. J. Deshayé & J.-P. Ducruc 72-450 (QFA0300679), 30.08.1972; (104) Environs de Tasiujaq, le long de la rivière Bérard, env. 8 km au sud du village. Terrasse fluviatile. J.-L. Lethiecq s.n. (QFBE18589), 24.08.1972; (3) Entre le cap Inuksutujuq et Kuujjuaq. Y. Mõkinen 67-1104 (CAN314645), 27.07.1967; (101) Environs de Tasiujaq, le long de la rivière Bérard, env. 7 km au sud du village. Terrain sablo-graveleux au bord de la route de terre longeant la rivière. M. Blondeau TQ92298 (QFA0383893), 04.08.1992; (69) Pointe Copper. Terrasse marine, exposition est. J.-P. Ducruc s.n. (QFA0479961), 25.08.1972; (69) Pointe Copper. Versant de vallée glacière. J.-P. Ducruc s.n. (QFA0479962), 25.08.1972; (80) Anse aux Refuges. Sommet proche. J.-P. Ducruc s.n. (QFA0479909), 30.08.1972; (101) Environs de Tasiujaq, le long de la rivière Bérard, env. 7 km au sud du village. Terrain sablo-graveleux au bord de la route de terre longeant la rivière. M. Blondeau TQ92298 (BLOM09593), 04.08.1992; (99) Near Tasiujaq. On hummocks of upland depression. K.L. MacInnes 5087 (MT s.n.), 03.08.1977; (99) Near Tasiujaq. On hummocks of upland depression. K.L. MacInnes 5087 (DAO160704), 03.08.1977; (104) Environs de Tasiujaq, le long de la rivière Bérard, env. 10 km au sud du village. Sommet rocheux dénudé. J.-P. Ducruc s.n. (QFA0479965), 24.08.1972; (28) Lac Ballantyne. Toundra rase à lichens. J.-P. Ducruc 73-421 (QFA0479958), 29.07.1973; (104) Environs de Tasiujaq, le long de la rivière Bérard, env. 10 km au sud du village. Terrasse fluviatile supérieure. J.-P. Ducruc s.n. (QFA0479959), 24.08.1972; (104) Environs de Tasiujaq, le long de la rivière Bérard, env. 10 km au sud du village. Terrasse fluviatile supérieure. J.-P. Ducruc s.n. (QFA0479960), 24.08.1972; (115) Lac Laric. J.-P. Ducruc s.n. (QFA0479963), 20.08.1972; (132) Baie aux Baleines, extrémité nord du bras nord-est. N. Dignard 12-102 (QUE), 24-25 juillet 2012; (132) Baie aux Baleines, extrémité nord du bras nord-est. N. Dignard 12-145 (QUE), 24-25 juillet 2012; (133) Baie aux Baleines, extrémité nord-est du bras nord-ouest. N. Dignard 12-147m (QUE), 26 juillet 2012; (136) Rivière aux Feuilles, baie Napaartulik, environ 4 km en aval du premier rapide. N. Dignard 12-167b (QUE), 28 juillet 2012; (138) Anse du Comptoir, rive est. N. Dignard 12-233 (QUE), 31 juillet 2012; (142) Lac Laliberté, 16 km au sud-ouest du village d'Aupaluk. N. Dignard 12-346 (QUE), 2 août 2012; (143) Baie Boulders, à l'entrée du côté ouest. N. Dignard 12-371 (QUE),

3 août 2012; (149) Collines à 3 km au nord du lac Voltz. N. Dignard 12-501 (QUE), 8 août 2012.

Carex glacialis Mack. – Arctique-alpin circumpolaire (Hultén 1964) – *Carex* des glaces; glacier sedge – (97) Environs de Tasiujaq, le long de la rivière Bérard, environ 7 km au sud du village. Terrain sablo-graveleux au bord de la route de terre longeant la rivière. M. Blondeau TQ92299 (QFA0383878), 04.08.1992; (99) Environs de Tasiujaq, env. 2 km à l'ouest du village. Rocher dénudé. M. Blondeau TQ92231 (QFA0383876), 02.08.1992; (109) Environs de Tasiujaq, le long de la rivière Bérard, env. 10 km au sud du village. Talus d'un rocher partiellement dénudé, avec *Dryas integrifolia*, *Carex nardina* et *Braya glabella*. M. Blondeau TQ92253 (QFA0383877), 04.08.1992; (87) Near Tasiujaq. Gravel stream bank, densely cespitose. K.L. MacInnes 5112 (MT s.n.), 03.08.1977; (87) Near Tasiujaq. Gravel stream bank, densely cespitose. K.L. MacInnes 5112 (DAO160708), 03.08.1977; (132) Baie aux Baleines, extrémité nord du bras nord-est. N. Dignard 12-146 (QUE), 24-25 juillet 2012; (139) Lac Montplaisir, 52 km au sud de Tasiujaq. N. Dignard 12-276 (QUE), 1^{er} août 2012; (140) Environ 12 km à l'ouest du lac Kaslac. N. Dignard 12-307 (QUE), 1^{er} août 2012; (141) Rive sud de la rivière aux Feuilles, 4 km au nord-est de l'embouchure du ruisseau Dufreboy. N. Dignard 12-338 (QUE), 2 août 2012; (142) Lac Laliberté, 16 km au sud-ouest du village d'Aupaluk. N. Dignard 12-363b (QUE), 2 août 2012; (148) Pointe Nuvukuluk, 22 km à l'est-sud-est du village d'Aupaluk. N. Dignard 12-456a (QUE), 8 août 2012; (149) Collines à 3 km au nord du lac Voltz. N. Dignard 12-507 (QUE), 8 août 2012.

Carex glareosa Schk. ex Wahlenb. subsp. ***glareosa*** [Syn. : *Carex glareosa* var. *amphigena* Fern.; *C. bipartita* All. var. *amphigena* (Fern.) Polunin] – Arctique-alpin circumpolaire à aire discontinue (Cody 1996) – *Carex* des graviers; gravel sedge – (8) Ouest de la rivière Koksoak, env. 30 km au nord de Kuujuaq. Dépression d'un rocher du rivage, avec *Plantago maritima* M. Blondeau 478 (QFA0266911), 16.07.1982; (8) Ouest de la rivière Koksoak, env. 30 km au nord de Kuujuaq. Tapis tourbeux de grande étendue sur les rochers de l'hydrolittoral supérieur, avec *Potentilla egedii*. M. Blondeau 483 (QFA0266910), 16.07.1982; (8) Ouest de la rivière Koksoak, env. 30 km au nord de Kuujuaq. Dépression d'un rocher du rivage, avec *Plantago maritima* M. Blondeau (FC) 478 (BLOM), 16.07.1982; (9) Ouest de la rivière Koksoak, env. 32 km au nord de Kuujuaq. Tapis tourbeux de l'hydrolittoral supérieur; avec *Potentilla egedii*. M. Blondeau (FC) 483 (BLOM01768), 16.07.1982; (58) Aupaluk, sur le rivage de la baie. Bas rivage salin. M. Blondeau AU-93320 (QFA0438634), 13.08.1993; (87) Environs de Tasiujaq. Littoral saumâtre, avec *Stellaria humifusa*, *Cochlearia officinalis* et *Honckenya peploides*. M. Blondeau TQ92092 (QFA0383879), 31.07.1992; (104) Environs de Tasiujaq, le long de la rivière Bérard, env. 8 km au sud du village. Ruisseau envahi par la marée. J.-L. Lethiecq s.n. (QFBE18593), 24.08.1972; (3) Entre le cap Inuksutujuq et Kuujuaq. Rocky seashore slope. Y. Möninen 67-1127 (CAN314698), 27.07.1967; (132) Baie aux Baleines, extrémité nord du bras nord-est. N. Dignard 12-135a (QUE), 24-25 juillet 2012; (136) Rivière aux Feuilles, baie Napaartulik, environ 4 km en aval du premier rapide. N. Dignard 12-187 (QUE), 28 juillet 2012; (145) Pointe False, rive est. N. Dignard 12-411 (QUE), 5 août 2012.

Carex gynocrates Wormsk. ex Drej. [Syn. : *Carex dioica* L. var. *gynocrates* (Wormsk. ex Drej.) Ostenf.] – Circumboréal (Hultén 1968) – *Carex* à côtes; northern bog sedge – (42) Environs d'Aupaluk. Lac Nipirqanaq. Dans les sphaignes d'un pré humide, avec *Rubus chamaemorus* et *Salix arctophila*. M. Blondeau AU-93268 (QFA0438632), 09.08.1993; (68) Environs d'Aupaluk, 2,5 km à l'ouest-sud-ouest du village. Haut rivage, dans les mousses épaisses, avec *Salix planifolia*, *Juncus castaneus* et *Polygonum viviparum*. M. Blondeau AU-93237 (QFA0438633), 05.08.1993; (95) Environs de Tasiujaq, env. 2,5 km au nord-ouest du village.

Terrasse de cailloux géoliffractés, avec *Carex atrofusca*, *Juncus triglumis* var. *albescens* et *Eriophorum angustifolium*. M. Blondeau TQ92423 (QFA0383874), 10.08.1992; (107) Environs de Tasiujaq, le long de la rivière Bérard, env. 11 km au sud du village. Petite tourbière humide dominée par *Trichophorum caespitosum*, avec *Vaccinium oxycoccus*, *Andromeda polifolia* et *Carex vaginata*. M. Blondeau TQ92266 (QFA0383875), 04.08.1992; (107) Environs de Tasiujaq, le long de la rivière Bérard, env. 11 km au sud du village. Petite tourbière humide dominée par *Trichophorum caespitosum*, avec *Vaccinium oxycoccus*, *Andromeda polifolia* et *Carex vaginata*. M. Blondeau TQ92266 (BLOM9597), 04.08.1992; (138) Anse du Comptoir, rive est. N. Dignard 12-248 (QUE), 31 juillet 2012.

Carex holostoma Drej. – Arctique-alpin circumpolaire à aire discontinue (Hultén 1968) – *Carex* à bec entier; arctic marsh sedge – (12) Ouest de la rivière Koksoak, env. 32 km au nord de Kuujuaq. Tourbière à *Eriophorum angustifolium* et *Eriophorum russeolum*. M. Blondeau 505 (QFA0267103), 17.07.1982; (12) Ouest de la rivière Koksoak, env. 32 km au nord de Kuujuaq. Tourbière à *Eriophorum angustifolium* et *Eriophorum russeolum*. M. Blondeau (FC) 505 (BLOM), 17.07.1982; (48) Environs d'Aupaluk, env. 1 km à l'est du village. En bordure d'une mare de toundra. En touffes denses. M. Blondeau AU-93251 (QFA0438635), 06.08.1993; (51) Environs d'Aupaluk, env. 1 km au nord du village. Au bord d'un petit ruisseau. M. Blondeau AU-93044 (QFA0438636), 31.07.1993; (94) Environs de Tasiujaq, env. 1 km au nord-ouest du village. Toundra humide, avec *Eriophorum vaginatum* subsp. *spissum*, dans les mousses. M. Blondeau TQ92429 (QFA0383880), 10.08.1992; (3) Entre le cap Inuksutujuq et Kuujuaq. Y. Mökinen 67-1113 (CAN314646), 27.07.1967; (142) Lac Laliberté, 16 km au sud-ouest du village d'Aupaluk. N. Dignard 12-345 (QUE), 2 août 2012.

Carex krausei Boeckl. [Syn. : *Carex capillaris* L. subsp. *krausei* (Boeck.) Böcher] – Arctique-alpin circumpolaire (Hultén & Fries 1986) – *Carex* de Krause; Krause's sedge – (58) Aupaluk, sur le rivage de la baie. Dépression humide du haut rivage, avec *Carex microglochin*. M. Blondeau AU-93040 (QFA0438627), 31.07.1993; (87) Environs de Tasiujaq. Pré humide du haut rivage, avec *Carex bicolor*, *Carex microglochin* et *Carex williamsii*. M. Blondeau TQ92032 (QFA0383870), 30.07.1992.

Carex lachenalii Schk. [Syn. : *Carex bipartita* All.] – Arctique-alpin circumpolaire (Hultén 1964) – *Carex* de Lachenal; arctic hare's-foot sedge – (48) Environs d'Aupaluk, env. 1 km à l'est du village. Pente herbeuse d'une combe à neige, avec *Luzula multiflora* et *Oxyria digyna*. M. Blondeau AU-93089 (QFA0438638), 01.08.1993; (48) Environs d'Aupaluk, env. 1 km à l'est du village. Combe à neige, avec *Oxyria digyna*. M. Blondeau AU-93189 (QFA0438639), 03.08.1993; (50) Environs d'Aupaluk, secteur de l'aéroport. Herbaçaie en bordure d'un petit lac, dans les mousses, avec *Potentilla palustris*, *Juncus albescens* et *Dupontia fisheri*. M. Blondeau AU-93058 (QFA0438637), 01.08.1993; (50) Environs d'Aupaluk, secteur de l'aéroport. Au pied d'un talus herbeux. M. Blondeau AU-93336 (QFA0438640), 14.08.1993; (94) Environs de Tasiujaq, env. 1 km au nord-ouest du village. Herbaçaie humide, avec *Saxifraga foliolosa*. M. Blondeau TQ92150 (QFA0383881), 01.08.1992; (104) Environs de Tasiujaq, le long de la rivière Bérard, env. 10 km au sud du village. J.-P. Ducruc s.n. (QFA0479920), 02.09.1972; (26) Lac Kaslak, pointe sud du lac. Sol humide. M.M. Grandtner G 1222 (QFA0406972), 16.08.1972; (104) Environs de Tasiujaq, le long de la rivière Bérard, env. 8 km au sud du village. Terrasse fluviale supérieure. J.-L. Lethiecq s.n. (QFBE018594), 24.08.1972; (140) Environ 12 km à l'ouest du lac Kaslac. N. Dignard 12-309d (QUE), 1^{er} août 2012; (142) Lac Laliberté, 16 km au sud-ouest du village d'Aupaluk. N. Dignard 12-365 (QUE), 2 août 2012; (146) Escarpement Tryon, 9,5 km au sud-est du village d'Aupaluk. N. Dignard 12-435 (QUE), 6 août 2012; (148) Pointe Nuvukuluk, 22 km à l'est-sud-est du village d'Aupaluk. N. Dignard 12-475 (QUE), 8 août 2012.

- Carex lapponica*** O.F. Lang – Arctique-alpin circumpolaire à aire discontinue (Cody 1996) – Carex de Laponie; Lapland sedge – (17) Entre le cap Inuksutujuq et Kuujjuaq, 3,2 km au nord-est de la "564-ft Hill". On a sinking sphagnum edge of a pond. Y. Mökinen 67-1245 (CAN314652), 28.07.1967.
- Carex limosa*** L. – Circumboréal (Hultén 1968) – Carex des borbiers; mud sedge – (25) Lac Kaslac. Dépression semi-tourbeuse. J.-P. Ducruc s.n. (QFA0479940), 16.08.1972.
- Carex mackenziei*** Krecz. – Circumboréal à aire disjointe (Hultén 1968) – Carex de Mackenzie; Mackenzie's sedge – (58) Aupaluk, sur le rivage de la baie. Pré salin du haut rivage. M. Blondeau AU-93317 (QFA0438642), 13.08.1993; (68) Environs d'Aupaluk, 2,5 km à l'ouest-sud-ouest du village. Pré salin du rivage, avec *Carex subspathacea* et *Potentilla anserina* subsp. *egedii*. M. Blondeau AU-93239 (QFA0438641), 05.08.1993; (68) Environs d'Aupaluk, 2,5 km à l'ouest-sud-ouest du village. Pré salin du rivage, avec *Carex subspathacea* et *Potentilla anserina* subsp. *egedii*. M. Blondeau AU-93239 (DAO761414), 05.08.1993; (68) Environs d'Aupaluk, 2,5 km à l'ouest-sud-ouest du village. Pré salin du rivage, avec *Carex subspathacea* et *Potentilla anserina* subsp. *egedii*. M. Blondeau AU-93239 (BLOM9991), 05.08.1993; (87) Environs de Tasiujaq. Herbaçaie marécageuse du littoral saumâtre. M. Blondeau TQ92108 (QFA0383882), 31.07.1992; (87) Environs de Tasiujaq. Au bord d'une marelle saumâtre, formant un gazon dense. M. Blondeau TQ92401 (QFA0383883), 09.08.1992; (87) Environs de Tasiujaq. Herbaçaie marécageuse du littoral saumâtre. M. Blondeau TQ92108 (BLOM9596), 31.07.1992; (87) Near Tasiujaq. Brackish sedge meadow in depression between beach ridges. K.L. MacInnes 5098 (MT s.n.), 03.08.1977; (87) Near Tasiujaq. Brackish sedge meadow in depression between beach ridges, damp to wet, subject to flooding at highest tides. K.L. MacInnes s.n. (DAO160707), 03.08.1977.
- Carex macloviana*** d'Urv. – Arctique-alpin bipolaire (Porsild & Cody 1980) – Carex des Malouines; Falkland Island sedge – (86) Environs de Tasiujaq, env. 1 km au sud du village. Talus du rivage, entre les cailloux, avec *Salix reticulata*, *Poa alpina* et *Polygonum viviparum*. M. Blondeau TQ92349 (BLOM), 07.08.1992; (86) Environs de Tasiujaq, env. 1 km au sud du village. Talus du rivage, entre les cailloux, avec *Salix reticulata*, *Poa alpina* et *Polygonum viviparum*. M. Blondeau TQ92349 (QFA0383885), 07.08.1992; (87) Environs de Tasiujaq. Talus de rocher, en sous-étage d'*Alnus crispa* et de *Salix planifolia*. M. Blondeau TQ92204 (QFA0383886), 01.08.1992; (88) Environs de Tasiujaq. Talus de rocher, en sous-étage d'*Alnus crispa* et de *Salix planifolia*. M. Blondeau TQ92204 (BLOM), 01.08.1992; (96) Environs de Tasiujaq, env. 6 km au nord-ouest du village. Bas de talus herbeux, avec *Achillea nigrescens*, *Epilobium angustifolium* et *Potentilla crantzii*. M. Blondeau TQ92343 (BLOM), 06.08.1992; (96) Environs de Tasiujaq, env. 6 km au nord-ouest du village. Au bas d'un talus herbeux à pente raide, avec *Achillea borealis*, *Epilobium angustifolium* et *Potentilla crantzii*. M. Blondeau TQ92343 (DAO761389), 06.08.1992; (96) Environs de Tasiujaq, env. 6 km au nord-ouest du village. Au bas d'un talus herbeux à pente raide, avec *Achillea borealis*, *Epilobium angustifolium* et *Potentilla crantzii*. M. Blondeau TQ92343 (QFA0383884), 06.08.1992; (118) Lac Dusay Toundra herbeuse à saules et *Arctostaphylos rubra*. M.M. Grandtner G 1407 (1/3) (QFA0407044), 20.08.1972; (118) Lac Dusay. Toundra herbeuse à saules et *Arctostaphylos rubra*. M.M. Grandtner G1407 (1/3) (CAN0519161), 20.08.1972; (19) Entre le cap Inuksutujuq et Kuujjuaq, versant sud-est de la "564-ft Hill". Y. Mökinen 67-1219 (CAN314586), 28.07.1967; (19) Entre le cap Inuksutujuq et Kuujjuaq, versant sud-est de la "564-ft Hill". Y. Mökinen 67-1239 (CAN314622), 28.07.1967.

Carex marina Dewey [Syn. : *Carex amblyorhyncha* Krecz.] – Arctique-alpin circumpolaire (Hultén 1964) – Carex marin; sea sedge – (50) Environs d'Aupaluk, secteur de l'aéroport. Dans les mousses au bord d'un petit lac. M. Blondeau AU-93400 (QFA0438644), 17.08.1993; (50) Environs d'Aupaluk, secteur de l'aéroport. À la marge d'un petit lac, avec *Carex rariflora*, *Deschampsia caespitosa* et *Polygonum viviparum*. M. Blondeau AU-93069 (QFA0438645), 01.08.1993; (67) Environs d'Aupaluk, 3 km au sud-ouest du village. Toundra humide, avec *Juncus biglumis*, *Salix arctophila* et *Eriophorum angustifolium*. M. Blondeau AU-93284 (QFA0438643), 10.08.1993; (85) Environs de Tasiujaq, env. 4 km au nord du village. Mare littorale, avec *Carex aquatilis*, dans les mousses épaisses. M. Blondeau TQ92321 (QFA0383887), 05.08.1992; (85) Environs de Tasiujaq, env. 4 km au nord du village. Mare littorale, avec *Carex aquatilis*, dans les mousses épaisses. M. Blondeau TQ92321 (BLOM9594), 05.08.1992; (87) Tasiujaq. J. Deshayé, J.-P. Ducruc & C. Roy 72-421 (QFA0300695), 27.08.1972.

Carex maritima Gunn. – Arctique-alpin circumpolaire (Hultén 1964) – Carex maritime; seaside sedge – (50) Environs d'Aupaluk, secteur de l'aéroport. Haut rivage, avec *Carex atrofusca* et *Carex norvegica*. M. Blondeau AU-93170 (QFA0438646), 03.08.1993; (50) Environs d'Aupaluk, secteur de l'aéroport. Haut rivage, avec *Carex atrofusca* et *Carex norvegica*. M. Blondeau AU-93170 (DAO761415), 03.08.1993; (58) Aupaluk, sur le rivage de la baie. Au bord d'une mare, dans une herbaçaille à *Juncus arcticus* et *Deschampsia caespitosa*, avec *Equisetum arvense* et *Parnassia kotzebuei*. M. Blondeau AU-93145 (QFA0438647), 02.08.1993; (86) Environs de Tasiujaq, env. 1 km au sud du village. Terrasse de sable et de gravier du rivage. M. Blondeau TQ92366 (QFA0383888), 07.08.1992; (87) Environs de Tasiujaq. Haut rivage sablo-graveleux à *Poa pratensis* subsp. *alpigena* et *Poa glauca*, avec *Cerastium alpinum*, *Stellaria longipes* et *Astragalus alpinus*. M. Blondeau TQ92003 (QFA0383889), 29.07.1992; (87) Environs de Tasiujaq. Haut rivage sablo-graveleux à *Poa pratensis* subsp. *alpigena* et *Poa glauca*, avec *Cerastium alpinum*, *Stellaria longipes* et *Astragalus alpinus*. M. Blondeau TQ92003 (MT s.n.), 29.07.1992; (87) Environs de Tasiujaq. Haut rivage sablo-graveleux à *Poa pratensis* subsp. *alpigena* et *Poa glauca*, avec *Cerastium alpinum*, *Stellaria longipes* et *Astragalus alpinus*. M. Blondeau TQ92003 (DAO761400), 29.07.1992; (87) Tasiujaq. J. Deshayé & J.-P. Ducruc 72-423 (QFA0300697), 27.08.1972.

Carex membranacea Hook. – Arctique nord-américain et est-asiatique (Hultén 1968) – Carex membraneux; fragile sedge – (58) Aupaluk, sur le rivage de la baie. Dépression humide, entre les roches du haut rivage. M. Blondeau AU-93156 (QFA0438648), 02.08.1993; (58) Aupaluk, sur le rivage de la baie. Au bord d'une mare, entre les cailloux, avec *Equisetum arvense*, *Stellaria longipes* et *Epilobium angustifolium*. M. Blondeau AU-93139 (QFA0438649), 02.08.1993; (87) Environs de Tasiujaq. Marais à *Eriophorum angustifolium* et *Carex aquatilis*. M. Blondeau TQ92178 (QFA0383890), 01.08.1992; (21) Vicinity eskimo summer village site on island off s.w. shore Ungava Bay. E.K. Bonde, J.W. Marr, J.C.W.R. Marr & A.W. Roach 48217 (QUE48377), 26.07.1948; (63) Tasiujaq (Vieux poste). J. Deshayé & J.-P. Ducruc 72-313 (QFA0300692), 24.08.1972; (72) Pointe Copper. J. Deshayé & J.-P. Ducruc 72-358 (QFA0300681), 25.08.1972; (81) Bras nord-ouest de la baie aux Baleines. J. Deshayé & J.-P. Ducruc 72-444 (QFA0300682), 30.08.1972; (81) Bras nord-ouest de la baie aux Baleines. J. Deshayé & J.-P. Ducruc 72-464 (QFA0300685), 31.08.1972; (87) Tasiujaq. J. Deshayé & J.-P. Ducruc 72-422 (QFA0300698), 27.08.1972; (25) Lac Kaslac. J.-P. Ducruc s.n. (QFA0479955), 16.08.1972; (28) Lac Ballantyne. Toundra rase discontinue. J.-P. Ducruc 73-314 (QFA0479946), 29.07.1973; (28) Lac Ballantyne. Toundra arbustive. J.-P. Ducruc 73-136 (QFA0479947), 28.07.1973; (54) Rivière Tasikkuminai. J.-P. Ducruc s.n. (QFA0479952), 25.08.1972; (59) Lac Rougemont. Platière au bord du lac. J.-P. Ducruc s.n. (QFA0479956), 14.08.1972; (69) Pointe Copper. J.-P. Ducruc s.n. (QFA0479953), 25.08.1972; (80) Anse aux

Refuges. Toundra rase humide à carex et bryophytes. Moraine. Drainage ralenti. J.-P. Ducruc 141-15 (QFA0326238), 30.08.1972; (80) Anse aux Refuges. Aulnaie. J.-P. Ducruc s.n. (QFA0479867), 30.08.1972; (80) Anse aux Refuges. Sommet proche. J.-P. Ducruc s.n. (QFA0479907), 30.08.1972; (80) Anse aux Refuges. Sommet proche. J.-P. Ducruc s.n. (QFA0479950), 30.08.1972; (104) Environs de Tasiujaq, le long de la rivière Bérard, env. 10 km au sud du village. Terrasse fluviale supérieure. J.-P. Ducruc s.n. (QFA0479954), 24.08.1972; (105) Environs de Tasiujaq, env. 5 km à l'ouest du village. Saulaie sur le bord des rochers. J.-P. Ducruc s.n. (QFA0479949), 01.09.1972; (105) Environs de Tasiujaq, env. 5 km à l'ouest du village. Saulaie. J.-P. Ducruc s.n. (QFA0479951), 31.08.1972; (115) Lac Laric. J.-P. Ducruc s.n. (QFA0479948), 20.08.1972; (26) Lac Kaslak, pointe sud du lac. Toundra humide. M.M. Grandtner G 1214 (QFA0407047), 16.08.1972; (118) Lac Dusay. Tuf calcaire (eff. HCl 10 %, à 15 % eff. forte); toundra à *Dryas integrifolia* et lichens; pH : s (HT) 7,5. M.M. Grandtner G 1446 (1/2) (QFA0407046), 20.08.1972; (118) Lac Dusay. "Toundra à *Dryas integrifolia* et lichens. Roche-mère : tuf calcaire, pH 7,5." M.M. Grandtner G1446 (1/2) (CAN0519385), 20.08.1972; (94) Near Tasiujaq, along Finger River. "Low center" polygon area in upland, damp to wet stoloniferous. K.L. MacInnes 5080 (MT s.n.), 02.08.1977; (17) Entre le cap Inuksutujuq et Kuujjuaq, 1,6 km au nord-est de la "564-ft Hill". Wet and muddy alpine brookside, forming small dense patches. Y. Mökinen 67-1221 (CAN314623), 28.07.1967; (4) Schnack Cove (cap Inuksutujuq). Meadow in tundra. D.J. Osborn s.n. (QFA0107838), 19.08.1952; (4) Schnack Cove (cap Inuksutujuq). Meadow in tundra. D.J. Osborn s.n. (QFA0241570), 19.08.1952; (4) Schnack Cove (cap Inuksutujuq). Meadow in tundra. D.J. Osborn s.n. (QFA0241571), 19.08.1952; (4) Schnack Cove (cap Inuksutujuq). Meadow in tundra. D.J. Osborn s.n. (SFS59249), 19.08.1952; (132) Baie aux Baleines, extrémité nord du bras nord-est. N. Dignard 12-117 (QUE), 24-25 juillet 2012; (138) Anse du Comptoir, rive est. N. Dignard 12-241 (QUE), 31 juillet 2012; (148) Pointe Nuvukuluk, 22 km à l'est-sud-est du village d'Aupaluk. N. Dignard 12-474 (QUE), 8 août 2012; (149) Collines à 3 km au nord du lac Voltz. N. Dignard 12-511a (QUE), 8 août 2012.

Carex microglochin Wahlenb. subsp. ***microglochin*** – Arctique-alpin circumpolaire à aire discontinue (Hultén 1958) – Carex à petite arête; bristle sedge – (58) Aupaluk, sur le rivage de la baie. Dépression humide du haut rivage, avec *Tofieldia pusilla*, *Juncus biglumis*, *Carex misandra* et les mousses. M. Blondeau AU-93037 (QFA0438650), 31.07.1993; (86) Environs de Tasiujaq, env. 1 km au sud du village. Pré humide près d'une mare. M. Blondeau TQ92370 (QFA0383891), 07.08.1992; (87) Environs de Tasiujaq. Toundra humide. M. Blondeau TQ92055 (QFA0383892), 30.07.1992; (81) Bras nord-ouest de la baie aux Baleines. J. Deshayé & J.-P. Ducruc 72-465 (QFA0300680), 31.08.1972; (99) Near Tasiujaq. Damp-wet sedge meadow in upland. K.L. MacInnes 5077 (MT s.n.), 02.08.1977.

Carex nardina Fr. [incl. var. *atriceps* Kukenth.] – Arctique-alpin amphiatlantique (Cayouette, 2008) – Carex nard; nard sedge – (51) Environs d'Aupaluk, env. 1 km au nord du village. Fente d'un talus de rocher, dans les lichens noirs. M. Blondeau AU-93342 (QFA0438651), 15.08.1993; (71) Environs d'Aupaluk, 4 km à l'ouest du village. Au sommet du rocher, dans une fente, avec *Dryas integrifolia*, *Diapensia lapponica* et *Carex rupestris*. M. Blondeau AU-93231 (QFA0438652), 05.08.1993; (99) Environs de Tasiujaq, env. 2 km à l'ouest du village. Dans la fente d'un talus de rocher. M. Blondeau TQ92213 (QFA0383896), 02.08.1992; (109) Environs de Tasiujaq, le long de la rivière Bérard, env. 12 km au sud du village. Crevasse d'un talus de rocher, en grande partie dénudé, avec *Dryas integrifolia*, *Saxifraga oppositifolia*, *Braya glabella* et *Carex glacialis*. M. Blondeau TQ92275 (QFA0383895), 04.08.1992; (80) Anse aux Refuges. Haut de plage schisteux. J.-P. Ducruc s.n. (QFA0479942), 30.08.1972; (115) Lac Laric. Pente sablonneuse. J.-P. Ducruc s.n. (QFA0479943), 20.08.1972; (118) Lac Dusay. Tuf calcaire (eff. HCl 10 %, à 15 % eff. forte); toundra à *Dryas integrifolia* et lichens;

pH : s (HT) 7,5. M.M. Grandtner G 1485A (QFA0407053), 20.08.1972; (118) Lac Dusay. Tuf calcaire (eff. HCl 10 %, à 15 % eff. forte); tundra à *Dryas integrifolia* et lichens; pH : s (HT) 7,5. M.M. Grandtner G 1487C (QFA0407054), 20.08.1972;; (132) Baie aux Baleines, extrémité nord du bras nord-est. N. Dignard 12-141 (QUE), 24-25 juillet 2012; (132) Baie aux Baleines, extrémité nord du bras nord-est. N. Dignard 12-105b (QUE), 24-25 juillet 2012; (135) Île de l'Hélicoptère, au large de Tasiujaq. N. Dignard 12-158a (QUE), 27 juillet 2012; (142) Lac Laliberté, 16 km au sud-ouest du village d'Aupaluk. N. Dignard 12-363a (QUE), 2 août 2012; (148) Pointe Nuvukuluk, 22 km à l'est-sud-est du village d'Aupaluk. N. Dignard 12-459 (QUE), 8 août 2012; (149) Collines à 3 km au nord du lac Voltz. N. Dignard 12-508 (QUE), 8 août 2012.

Carex norvegica Retz. subsp. ***norvegica*** – Arctique-alpin amphiatlantique (Murray 2002) – Carex de Norvège; Norway sedge – (51) Environs d'Aupaluk, env. 1 km au nord du village. Pré du haut rivage, dans les lichens et les mousses. M. Blondeau AU-93341 (QFA0438654), 15.08.1993; (51) Environs d'Aupaluk, env. 1 km au nord du village. Pré du haut rivage, dans les lichens et les mousses. M. Blondeau AU93341 (BLOM), 15.08.1993; (58) Aupaluk, sur le rivage de la baie. Terrasse de gravier. M. Blondeau AU93141 (BLOM), 02.08.1993; (58) Aupaluk, sur le rivage de la baie. Terrasse de gravier. M. Blondeau AU-93141 (QFA0438653), 02.08.1993; (86) Environs de Tasiujaq, env. 1 km au sud du village. Terrasse rocailleuse du haut rivage, avec *Campanula rotundifolia* et *Astragalus alpinus*. M. Blondeau TQ92372 (QFA0383899), 07.08.1992; (86) Environs de Tasiujaq, env. 1 km au sud du village. Terrasse rocailleuse du haut rivage, avec *Campanula rotundifolia* et *Astragalus alpinus*. M. Blondeau TQ92372 (BLOM), 07.08.1992; (87) Environs de Tasiujaq. Haut rivage sablo-graveleux. M. Blondeau TQ92051 (BLOM), 30.07.1992; (87) Environs de Tasiujaq. Rivage de sable et cailloux, avec *Astragalus alpinus* et *Euphrasia frigida*. M. Blondeau TQ92402 (QFA0383897), 09.08.1992; (87) Environs de Tasiujaq. Haut rivage sablo-graveleux. M. Blondeau TQ92051 (QFA0388087), 30.07.1992; (87) Environs de Tasiujaq. Haut rivage sablo-graveleux. M. Blondeau TQ92051 (QFA0383898), 30.07.1992; (87) Environs de Tasiujaq. Haut rivage sablo-graveleux. M. Blondeau TQ92051 (DAO761401), 30.07.1992; (72) Pointe Copper. J. Deshayé, J.-P. Ducruc & C. Roy 72-361 (QFA0300678), 25.08.1972; (87) Tasiujaq. J. Deshayé, J.-P. Ducruc & C. Roy 72-418 (QFA0300700), 27.08.1972; (118) Lac Dusay. Tuf calcaire (eff. HCl 10 %, à 15 % eff. forte); tundra à *Dryas integrifolia* et lichens; pH : s (HT) 7,5. M.M. Grandtner G1507 (QFA0407063), 20.08.1972; (1) Fort Chimo area, east side of the village. Airly dry hillside slope. Y. Mökinen 67-1036 (CAN314674), 25.07.1967; (3) Entre le cap Inuksutujuq et Kuujjuaq. Rocky seashore slope. Y. Mökinen 67-1114 (CAN314582), 27.07.1967; (104) Environs de Tasiujaq. Le long de la rivière Bérard, env. 8 km au sud du village. Berge en éboulis. J.-P. Ducruc s.n. (QFBE18587), 27.08.1972; (104) Environs de Tasiujaq, le long de la rivière Bérard, env. 10 km au sud du village. Berge en éboulis. J.-P. Ducruc s.n. (QFA0479966), 27.08.1972; (132) Baie aux Baleines, extrémité nord du bras nord-est. N. Dignard 12-130c (QUE), 24-25 juillet 2012; (141) Rive sud de la rivière aux Feuilles, 4 km au nord-est de l'embouchure du ruisseau Dufreboy. N. Dignard 12-326 (QUE), 2 août 2012; (143) Baie Boulders, à l'entrée du côté ouest. N. Dignard 12-386 (QUE), 3 août 2012.

Carex petricosa Dew. var. ***misandroides*** (Fern.) B. Boivin [Syn. : *Carex misandroides* Fern.] – Boréal nord-est américain (Ball & Mastrogioseppe 2002) – Carex misandroïde; man-hater sedge – (135) Île de l'Hélicoptère, au large de Tasiujaq. N. Dignard 12-162a (QUE), 27 juillet 2012.

Carex rariflora (Wahlenb.) Sm. – Circumboréal (Hultén 1964) – Carex rariflore; loose-flowered alpine sedge – (8) Ouest de la rivière Koksoak, env. 30 km au nord de Kuujjuaq. Rivage

tourbeux, dans la sphaigne tout près de *Scirpus cespitosus*. M. Blondeau 477 (QFA0266933), 16.07.1982; (8) Ouest de la rivière Koksoak, env. 30 km au nord de Kuujjuaq. Rivage tourbeux, dans la sphaigne tout près de *Scirpus cespitosus*. M. Blondeau (FC) 477 (BLOM), 16.07.1982; (14) Ouest de la rivière Koksoak, env. 32 km au nord de Kuujjuaq. Saulaie à *Salix planifolia*, dans la sphaigne avec *Carex aquatilis*. M. Blondeau 506b (QFA0267101), 17.07.1982; (50) Environs d'Aupaluk, secteur de l'aéroport. En bordure d'un petit lac, dans les mousses humides. M. Blondeau AU-93048 (QFA0438655), 01.08.1993; (50) Environs d'Aupaluk, secteur de l'aéroport. Pré humide en bordure d'un petit lac, avec *Eriophorum scheuchzeri*, *Dupontia fisheri* et *Potentilla palustris*. M. Blondeau AU-93335 (QFA0438656), 14.08.1993; (87) Environs de Tasiujaq. Marais tourbeux; dans les mousses. M. Blondeau TQ92177 (QFA0383900), 01.08.1992; (20) Vicinity eskimo summer village site of island of s.w. shore Ungava Bay E.K. Bonde, J.W. Marr, J.C.W.R. Marr & A.W. Roach 48201 (QUE48195), 26.07.1948; (81) Bras nord-ouest de la baie aux Baleines. J. Deshayé, J.-P. Ducruc & C. Roy 72-439 (QFA0300684), 30.08.1972; (25) Lac Kaslac. Dépression semi-tourbeuse. J.-P. Ducruc s.n. (QFA0479994), 16.08.1972; (28) Lac Ballantyne. Toundra arbustive rase. J.-P. Ducruc 73-221 (QFA0479987), 28.07.1973; (28) Lac Ballantyne. Toundra arbustive rase. J.-P. Ducruc 73-2 (QFA0479988), 28.07.1973; (32) Lac De Freneuse. Prairie tourbeuse à carex. J.-P. Ducruc 73-2612 (QFA0479985), 09.08.1973; (104) Environs de Tasiujaq, le long de la rivière Bérard, env. 10 km au sud du village. Terrasse fluviale supérieure. J.-P. Ducruc s.n. (QFA0479990), 24.08.1972; (104) Environs de Tasiujaq, le long de la rivière Bérard, env. 10 km au sud du village. J.-P. Ducruc s.n. (QFA0479991), 02.09.1972; (104) Environs de Tasiujaq, le long de la rivière Bérard, env. 10 km au sud du village. J.-P. Ducruc s.n. (QFA0479992), 02.09.1972; (104) Environs de Tasiujaq, le long de la rivière Bérard, env. 10 km au sud du village. J.-P. Ducruc s.n. (QFA0479993), 02.09.1972; (26) Lac Kaslak, pointe sud du lac. Sol humide; humidité 5; pH s (HT) 6,5. Strate, abondance, sociabilité et vitalité : hb:1.2. M.M. Grandtner G 1216 (1/2) (QFA0407160), 16.08.1972; (99) Near Tasiujaq. In sedge meadow with standing water, hummocky. K.L. MacInnes 5086 (MT s.n.), 03.08.1977; (101) Near Tasiujaq, along Finger River. Wet meadow, in standing water. K.L. MacInnes 5070 (MT s.n.), 01.08.1977; (3) Entre le cap Inuksutujuq et Kuujjuaq. Boggy brookside meadow. Y. Mökinen 67-1121 (CAN314768), 27.07.1967; (4) Schnack Cove (cap Inuksutujuq). Meadow in canyon. D.J. Osborn s.n. (QFA0107827), 19.08.1952; (4) Schnack Cove (cap Inuksutujuq). Meadow in canyon. D.J. Osborn s.n. (QFA0239657), 19.08.1952; (137) Rivière aux Feuilles, baie à l'embouchure de la rivière Kuugaaluk. N. Dignard 12-207a (QUE), 29 juillet 2012; (139) Lac Montplaisir, 52 km au sud de Tasiujaq. N. Dignard 12-280b (QUE), 1^{er} août 2012; (147) Confluence de la décharge du lac Dulhut et de la rivière Péladeau. N. Dignard 12-454 (QUE), 7 août 2012; (148) Pointe Nuvukuluk, 22 km à l'est-sud-est du village d'Aupaluk. N. Dignard 12-489a (QUE), 8 août 2012.

Carex rotundata Wahlenb. – Arctique-alpin circumpolaire (Hultén 1968) – Carex à fruits ronds; round-fruited sedge – (8) Ouest de la rivière Koksoak, env. 30 km au nord de Kuujjuaq. Près d'un petit ruisseau dans un terrain tourbeux, avec *Salix arctophila* et *Scirpus cespitosus*. M. Blondeau 475 (QFA0266935), 16.07.1982; (8) Ouest de la rivière Koksoak, env. 30 km au nord de Kuujjuaq. Terrain tourbeux, en bordure d'un petit ruisseau, près de l'eau ou dans l'eau. M. Blondeau 476a (QFA0266934), 16.07.1982; (8) Ouest de la rivière Koksoak, env. 30 km au nord de Kuujjuaq. Près d'un petit ruisseau, dans un terrain tourbeux, avec *Salix arctophila* et *Scirpus cespitosus*. M. Blondeau (FC) 475 (BLOM), 16.07.1982; (8) Ouest de la rivière Koksoak, env. 30 km au nord de Kuujjuaq. Terrain tourbeux en bordure d'un petit ruisseau, près de l'eau ou dans l'eau. M. Blondeau (FC) 476a (BLOM), 16.07.1982; (8) Ouest de la rivière Koksoak, env. 30 km au nord de Kuujjuaq. Terrain tourbeux en bordure d'un petit ruisseau, près de l'eau ou dans l'eau. M. Blondeau 476a (BLOM01714), 16.07.1982; (49) Environs d'Aupaluk, env. 2 km au sud du village. Toundra humide, avec *Scirpus cespitosus*.

M. Blondeau AU-93392 (QFA0438658), 17.08.1993; (50) Environs d'Aupaluk, secteur de l'aéroport. Marais tourbeux dominé par *Carex aquatilis*, *Dupontia fisheri* et *Eriophorum angustifolium*. M. Blondeau AU-93057 (QFA0438657), 01.08.1993; (50) Environs d'Aupaluk, secteur de l'aéroport. Marais tourbeux dominé par *Carex aquatilis*, *Dupontia fisheri* et *Eriophorum angustifolium*. M. Blondeau AU-93057 (BLOM9989), 01.08.1993; (50) Environs d'Aupaluk, secteur de l'aéroport. Marais tourbeux dominé par *Carex aquatilis*, *Dupontia fisheri* et *Eriophorum angustifolium*. M. Blondeau AU-93057 (DAO761413), 01.08.1993; (87) Environs de Tasiujaq. Marais tourbeux à *Eriophorum angustifolium*. M. Blondeau TQ92415 (QFA0383903), 01.08.1992; (87) Environs de Tasiujaq. Marais tourbeux à *Eriophorum angustifolium*. M. Blondeau TQ92197 (BLOM), 01.08.1992; (94) Environs de Tasiujaq, env. 1 km au nord-ouest du village. Marais. M. Blondeau TQ92434 (QFA0383901), 11.08.1992; (107) Environs de Tasiujaq, le long de la rivière Bérard, env. 11 km au sud du village. Marais tourbeux, avec *Eriophorum angustifolium*. M. Blondeau TQ92269 (QFA0383902), 04.08.1992; (107) Environs de Tasiujaq, le long de la rivière Bérard, env. 11 km au sud du village. Marais tourbeux, avec *Eriophorum angustifolium*. M. Blondeau TQ92269 (QFA0388086), 04.08.1992; (107) Environs de Tasiujaq, le long de la rivière Bérard, env. 11 km au sud du village. Marais tourbeux, avec *Eriophorum angustifolium*. M. Blondeau TQ92269 (DAO761402), 04.08.1992; (63) Tasiujaq (Vieux poste). J. Deshayé & J.-P. Ducruc 72-315 (QFA0300693), 24.08.1972; (87) Tasiujaq. J. Deshayé & J.-P. Ducruc 72-419 (QFA0300701), 27.08.1972; (100) Near Tasiujaq. Upland damp-wet depression, hummocky. K.L. MacInnes 5085 (MT s.n.), 02.08.1977; (100) Near Tasiujaq. Upland damp-wet depression, hummocky. K.L. MacInnes 5085 (DAO160706), 02.08.1977; (3) Entre le cap Inuksutujuq et Kuujjuaq. Boggy brookside meadow. Y. Mõkinen 67-1133 (CAN314580), 27.07.1967; (3) Entre le cap Inuksutujuq et Kuujjuaq. Boggy meadow along a small brook. Y. Mõkinen 67-1118 (CAN314769), 27.07.1967; (126) Rivière aux Feuilles, 29 km en amont du premier rapide. H. Ouellet s.n. (CAN379183), 18.07.1974; (141) Rive sud de la rivière aux Feuilles, 4 km au nord-est de l'embouchure du ruisseau Dufrebois. N. Dignard 12-341 (QUE), 2 août 2012; (147) Confluence de la décharge du lac Dulhut et de la rivière Péladeau. N. Dignard 12-452a (QUE), 7 août 2012.

Carex rotundata Wahlenb. × ***Carex saxatilis*** L. – (130) Ca. 30 mi. up Leaf River, n. side. E.K. Bonde, J.W. Marr, J.C.W.R. Marr & A.W. Roach 48392 (MT s.n.), 24.08.1948; (98) Near Tasiujaq, along Finger River. In center of low center polygon with sparse graminoid cover. K.L. MacInnes 5073 (DAO160703), 01.08.1977; (104) Near Tasiujaq, along Finger River. Wet sedge meadow with standing water. K.L. MacInnes 5173 (MT s.n.), 11.08.1977.

Carex rupestris All. – Arctique-alpin circumpolaire (Hultén 1968) – *Carex* des rochers; rock sedge – (50) Environs d'Aupaluk, secteur de l'aéroport. Pente d'un coteau sablonneux près des habitations. M. Blondeau AU-93223 (QFA0438659), 04.08.1993; (51) Environs d'Aupaluk, env. 1 km au nord du village. Gradin d'un talus de rocher. Drainage excessif. M. Blondeau AU-93348 (QFA0438660), 15.08.1993; (94) Environs de Tasiujaq, env. 1 km au nord-ouest du village. Pente de rocher; dans les lichens; sol bien drainé. M. Blondeau TQ92144 (QFA0383905), 01.08.1992; (28) Lac Ballantyne. Toundra rase à lichens. J.-P. Ducruc 73-4-12 (QFA0480007), 29.07.1973; (80) Anse aux Refuges. Sommet proche. J.-P. Ducruc s.n. (QFA0480009), 30.08.1972; (104) Environs de Tasiujaq, le long de la rivière Bérard, env. 10 km au sud du village. Sommet rocheux dénudé. J.-P. Ducruc s.n. (QFA0480010), 24.08.1972; (118) Lac Dusay. Tuf calcaire (eff. HCl 10 %, à 15 % eff. forte); toundra à *Dryas integrifolia* et lichens; pH : s (HT) 7,5. M.M. Grandtner G 1494A (QFA0407187), 20.08.1972; (118) Lac Dusay. Tuf calcaire (eff. HCl 10 %, à 15 % eff. forte); toundra à *Dryas integrifolia* et lichens; pH : s (HT) 7,5. M.M. Grandtner G 1447 (1/2) (QFA0407188), 20.08.1972; (118) Lac Dusay. Tuf calcaire (eff. HCl 10 %, à 15 % eff. forte); toundra sur rochers; pH : s (HT)

7,5. M.M. Grandtner G 1467 (QFA0407189), 20.08.1972; (118) Lac Dusay. Tuf. calcaire. Tundra à *Dryas integrifolia* et lichens. M.M. Grandtner G1447(1/2) (CAN0519386), 20.08.1972; (92) Near Tasiujaq, along Finger River. Thin soil on top of rock outcrop. K.L. MacInnes 5156 (MT s.n.), 08.08.1977; (3) Entre le cap Inuksutujuq et Kuujjuaq. Rocky seashore slope. Y. Mökinen 67-1112 (CAN314577), 27.07.1967; (104) Environs de Tasiujaq. Le long de la rivière Bérard, env. 8 km au sud du village. Sommet rocheux dénudé. J.-P. Ducruc s.n. (QFBE18584), 24.08.1972; (132) Baie aux Baleines, extrémité nord du bras nord-est. N. Dignard 12-123b (QUE), 24-25 juillet 2012; (133) Baie aux Baleines, extrémité nord-est du bras nord-ouest. N. Dignard 12-147k (QUE), 26 juillet 2012; (135) Île de l'Hélicoptère, au large de Tasiujaq. N. Dignard 12-158b (QUE), 27 juillet 2012; (138) Anse du Comptoir, rive est. N. Dignard 12-242 (QUE), 31 juillet 2012; (145) Pointe False, rive est. N. Dignard 12-415 (QUE), 5 août 2012; (148) Pointe Nuvukuluk, 22 km à l'est-sud-est du village d'Aupaluk. N. Dignard 12-456 (QUE), 8 août 2012; (149) Collines à 3 km au nord du lac Voltz. N. Dignard 12-503 (QUE), 8 août 2012.

***Carex saxatilis* L.** [Syn. : *Carex saxatilis* var. *rhomalea* Fern.] – Arctique-alpin circumpolaire (Meades *et al.* 2000) – *Carex saxatilis*; russet sedge – (16) Ouest de la rivière Koksoak, env. 32 km au nord de Kuujjuaq. Tourbière, près d'un ruisseau bordé de *Salix planifolia*. M. Blondeau 510 (QFA0267097), 17.07.1982; (16) Ouest de la rivière Koksoak, env. 32 km au nord de Kuujjuaq. Tourbière, près d'un ruisseau bordé de *Salix planifolia*. M. Blondeau (FC) 510 (BLOM), 17.07.1982; (50) Environs d'Aupaluk, secteur de l'aéroport. Petit étang asséché. Sur le sable humide, avec *Juncus castaneus* et *Juncus subtilis*. M. Blondeau AU-93071 (QFA0438663), 01.08.1993; (56) Environs d'Aupaluk, env. 4 km au sud du village. Au bord d'un ruisseau, avec *Carex aquatilis*, dans les mousses. M. Blondeau AU-93361 (QFA0438661), 17.08.1993; (64) Environs d'Aupaluk, 6 km au sud du village. Au bord d'un ruisseau inactif, avec *Eriophorum angustifolium*. M. Blondeau AU-93390 (QFA0438662), 17.08.1993; (86) Environs de Tasiujaq, env. 1 km au sud du village. Mare du haut rivage; profondeur de l'eau moins de 10 cm. M. Blondeau TQ92367 (QFA0383906), 07.08.1992; (87) Environs de Tasiujaq. Marelle du haut rivage. M. Blondeau TQ92405 (QFA0383907), 09.08.1992; (99) Environs de Tasiujaq, env. 2 km à l'ouest du village. Dans l'eau (30 cm de profondeur) d'un petit étang. M. Blondeau TQ92215 (QFA0383908), 02.08.1992; (31) Lac De Freneuse. E. Buteau 20 (QUE76165), 21.08.1957; (104) Environs de Tasiujaq, le long de la rivière Bérard, env. 10 km au sud du village. Berge en éboulis. J.-P. Ducruc s.n. (QFBE18590), 27.08.1972; (47) Lac Rougemont. Tundra, près d'une mare. J. Goutier 99 (MT s.n.), 20.08.1989; (47) Lac Rougemont. Tundra, près d'une mare. J. Goutier 98 (MT s.n.), 20.08.1989; (26) Lac Kaslak, pointe sud du lac. Sol humide. M.M. Grandtner G 1217 (QFA0407192), 16.08.1972; (119) Embouchure de la rivière aux Feuilles. Dans une mare sur la tundra humide. A. Legault 6986 (MT s.n.), 01.08.1963; (119) Embouchure de la rivière aux Feuilles. Dans une mare sur la tundra humide. A. Legault 6986 (DAO360497), 01.08.1963; (119) Embouchure de la rivière aux Feuilles. Dans une mare sur la tundra humide. A. Legault 6986 (SFS02807), 01.08.1963; (98) Near Tasiujaq, along Finger River. In center of low center polygon with sparse graminoid cover. K.L. MacInnes 5073 (MT s.n.), 01.08.1977; (101) Near Tasiujaq, along Finger River. Wet sedge meadow in drainage channel between low ridges. K.L. MacInnes 5062 (MT s.n.), 01.08.1977; (3) Entre le cap Inuksutujuq et Kuujjuaq. Boggy brookside meadow. Y. Mökinen 67-1133 (CAN314580), 27.07.1967; (11) Entre le cap Inuksutujuq et Kuujjuaq, 5 km au nord-est de la "564-ft Hill". Hill, boggy edge of a brook. Y. Mökinen 67-1244 (CAN314650), 28.07.1967; (22) Lac Berthet. J.-P. Ducruc 34-8 (QFA0480018), 09.08.1972; (25) Lac Kaslac. Dépression semi-tourbeuse. J.-P. Ducruc s.n. (QFA0480019), 16.08.1972; (104) Environs de Tasiujaq, le long de la rivière Bérard, env. 10 km au sud du village. J.-P. Ducruc s.n. (QFA0480014), 02.09.1972; (104) Environs de Tasiujaq, le long de la rivière Bérard, env. 10 km au sud du village. J.-P. Ducruc s.n.

(QFA0480015), 02.09.1972; (104) Environs de Tasiujaq, le long de la rivière Bérard, env. 10 km au sud du village. J.-P. Ducruc s.n. (QFA0480016), 02.09.1972; (104) Environs de Tasiujaq, le long de la rivière Bérard, env. 10 km au sud du village. Terrasse alluviale supérieure. J.-P. Ducruc s.n. (QFA0480020), 24.08.1972; (137) Rivière aux Feuilles, baie à l'embouchure de la rivière Kuugaaluk. N. Dignard 12-191e (QUE), 29 juillet 2012; (139) Lac Montplaisir, 52 km au sud de Tasiujaq. N. Dignard 12-309g (QUE), 1^{er} août 2012; (150) Sud du lac Kaslac, entre le lac du Basalte et la baie Sham. N. Dignard 12-522 (QUE), 8 .08. 2012; (150) Sud du lac Kaslac, entre le lac du Basalte et la baie Sham. N. Dignard 12-524 (QUE), 8 .08. 2012.

Carex scirpoidea Michx. subsp. ***scirpoidea*** – Arctique-alpin nord-américain et est-asiatique, présent aussi en Norvège (Dunlop 2002) – *Carex* faux-scirpe; single-spike sedge – (32) Lac De Freneuse. Prairie tourbeuse à *Carex*. J.-P. Ducruc 73-2642 (QFA0480021), 09.08.1973; (80) Anse aux Refuges. Sommet proche. J.-P. Ducruc s.n. (QFA0479910), 30.08.1972; (51) Environs d'Aupaluk, env. 1 km au nord du village. Gradin d'un rocher littoral. M. Blondeau AU-93357 (QFA0438665), 15.08.1993; (51) Environs d'Aupaluk, env. 1 km au nord du village. Talus d'un rocher littoral, dans les mousses humides, avec *Cassiope tetragona* et *Salix reticulata*. M. Blondeau AU-93347 (QFA0438666), 15.08.1993; (58) Aupaluk, sur le rivage de la baie. Pré moussu dominé par *Juncus triglumis* var. *albescens* et *Kobresia simpliciuscula*. M. Blondeau AU-93176 (QFA0438664), 03.08.1993; (99) Environs de Tasiujaq, env. 2 km à l'ouest du village. Au bord d'un petit ruisseau. M. Blondeau TQ92230 (QFA0383909), 02.08.1992; (101) Environs de Tasiujaq, le long de la rivière Bérard, env. 7 km au sud du village. Entre les cailloux, dans une dépression humide. M. Blondeau TQ92295 (QFA0383910), 04.08.1992; (69) Pointe Copper. Tundra rase à *Salix vestita* et *Arctostaphylos rubra*. Alluvions marines. Drainage moyen. J.-P. Ducruc 137-7 (QFA0326229), 26.08.1972; (118) Lac Dusay. Tuf calcaire (eff. HCl 10 %, à 15 % eff. forte); tundra sur rochers; pH : s (HT) 7,5. M.M. Grandtner G 1481 (QFA0407213), 20.08.1972; (118) Lac Dusay. Tuf calcaire (eff. HCl 10 %, à 15 % eff. forte); tundra sur rochers; pH : s (HT) 7,5. M.M. Grandtner G 1485C (QFA0407209), 20.08.1972; (118) Lac Dusay. Tuf calcaire (eff. HCl 10 %, à 15 % eff. forte); tundra sur rochers; pH : s (HT) 7,5. M.M. Grandtner G 1494B (QFA0407211), 20.08.1972; (119) Embouchure de la rivière aux Feuilles. Poussant dans une crevasse de rochers. A. Legault 6960 (DAO299516), 31.07.1963; (119) Embouchure de la rivière aux Feuilles. Poussant dans une crevasse de rochers. A. Legault 6960 (SFS02453), 31.07.1963; (87) Near Tasiujaq. Exposed ridge. K.L. MacInnes 5158 (MT s.n.), 06.08.1977; (132) Baie aux Baleines, extrémité nord du bras nord-est. N. Dignard 12-112 (QUE), 24-25 juillet 2012; (132) Baie aux Baleines, extrémité nord du bras nord-est. N. Dignard 12-145d (QUE), 24-25 juillet 2012; (148) Pointe Nuvukuluk, 22 km à l'est-sud-est du village d'Aupaluk. N. Dignard 12-462 (QUE), 8 août 2012; (149) Collines à 3 km au nord du lac Voltz. N. Dignard 12-505 (QUE), 8 août 2012.

Carex subspathacea Wormsk. ex Hornem. [Syn. : *Carex salina* Wahlenb. var. *subspathacea* (Wormsk. ex Hornem.) Tuck.] – Arctique-alpin circumpolaire (Hultén 1964) – *Carex* subspathacé; Hoppner's sedge – (9) Ouest de la rivière Koksoak, env. 32 km au nord de Kuujjuaq. Rochers du rivage atteint par les marées hautes. M. Blondeau 495 (QFA0266919), 16.07.1982; (9) Ouest de la rivière Koksoak, env. 32 km au nord de Kuujjuaq. Rochers du rivage atteint par les marées hautes. M. Blondeau 495 (BLOM01725), 16.07.1982; (34) Environs d'Aupaluk, près du lac Pikiuliup. Herbaçaie dense et humide, dans les mousses, avec *Dupontia fisheri* et *Hierochloe pauciflora*. M. Blondeau AU-93250 (QFA0438669), 06.08.1993; (50) Environs d'Aupaluk, secteur de l'aéroport. Pré humide au bord d'un petit lac à 600 m du rivage avec *Epilobium palustre* et *Eriophorum angustifolium*. M. Blondeau AU-93334 (QFA0438668), 14.08.1993; (58) Aupaluk, sur le rivage de la baie. Gazon du littoral

salin. Abondant et dense. M. Blondeau AU-93126 (QFA0438670), 02.08.1993; (58) Aupaluk, sur le rivage de la baie. Gazon du littoral salin. Abondant et dense. M. Blondeau AU-93126 (DAO797520), 02.08.1993; (87) Environs de Tasiujaq. Gazon littoral atteint par les hautes marées, avec *Plantago maritima*. M. Blondeau TQ92080 (QFA0383911), 31.07.1992; (87) Near Tasiujaq. Depression between beach ridges, littoral. K.L. MacInnes 6000 (MT s.n.), 03.08.1977; (87) Near Tasiujaq. Edge of beach ridge. K.L. MacInnes 5111 (MT s.n.), 03.08.1977; (132) Baie aux Baleines, extrémité nord du bras nord-est. N. Dignard 12-146b (QUE), 24-25 juillet 2012; (136) Rivière aux Feuilles, baie Napaartulik, environ 4 km en aval du premier rapide. N. Dignard 12-188 (QUE), 28 juillet 2012.

Carex supina Willd. ex Wahlenb. subsp. *spaniocarpa* (Steud.) Hult. – Arctique nord-américain et est-asiatique (Hultén 1968, Cayouette 1984a) – *Carex* prostré; weak arctic sedge – (83) Environs de Tasiujaq, île Qikirtaguluk. Plateau de toundra, avec *Dryas* sp., *Saxifraga tricuspidata* et *Campanula rotundifolia*. M. Blondeau TQ92384 (BLOM9592), 08.08.1992; (83) Environs de Tasiujaq, île Qikirtaguluk. Plateau de toundra bien drainé; avec *Dryas integrifolia*, *Saxifraga tricuspidata*, *Campanula rotundifolia*, *Arctostaphylos alpina* et *Astragalus alpinus*. M. Blondeau TQ92384 (CAN383912), 08.08.1992; (83) Environs de Tasiujaq, île Qikirtaguluk. Plateau de toundra, avec *Dryas* sp., *Saxifraga tricuspidata* et *Campanula rotundifolia*. M. Blondeau TQ92384 (QFA0383912), 08.08.1992; (87) Environs de Tasiujaq. Haut rivage avec *Kobresia myosuroides*, *Solidago multiradiata*, *Astragalus alpinus* et *Luzula spicata*. M. Blondeau TQ92124 (BLOM), 31.07.1992; (87) Environs de Tasiujaq. Terrasse sablonneuse du haut rivage, dans les mousses, avec *Taraxacum lacerum*, *Kobresia myosuroides*, *Solidago multiradiata*, *Astragalus alpinus*, *Carex norvegica* et *Luzula spicata*. M. Blondeau TQ92124 (DAO761403), 31.07.1992; (87) Environs de Tasiujaq. Terrasse sablonneuse du haut rivage, dans les mousses, avec *Taraxacum lacerum*, *Kobresia myosuroides*, *Solidago multiradiata*, *Astragalus alpinus*, *Carex norvegica* et *Luzula spicata*. M. Blondeau TQ92124 (CAN383913), 31.07.1992; (87) Tasiujaq. J. Deshayé & J.-P. Ducruc 72-420 (QFA0300702), 27.08.1972; (87) Tasiujaq. J. Deshayé & J.-P. Ducruc 72-420 (CAN300702), 27.08.1972; (104) Environs de Tasiujaq. Le long de la rivière Bérard, env. 8 km au sud du village. Berge en éboulis. J.-P. Ducruc s.n. (QFBE18583), 27.08.1972.

Carex tenuiflora Wahlenb. – Circumboréal (Hultén 1950) – *Carex* ténuiflore; sparse-flowered sedge – (8) Ouest de la rivière Koksoak, env. 30 km au nord de Kuujjuaq. Rocher en bordure d'un ruisseau, près d'une chute d'eau. Avec *Diapensia lapponica* et *Rhododendron lapponicum*. M. Blondeau 539 (QFA0267010), 18.07.1982; (8) Ouest de la rivière Koksoak, env. 30 km au nord de Kuujjuaq. Rocher en bordure d'un ruisseau, près d'une chute d'eau. Avec *Diapensia lapponica* et *Rhododendron lapponicum*. M. Blondeau (FC) 539 (BLOM), 17.07.1982; (12) Ouest de la rivière Koksoak, env. 32 km au nord de Kuujjuaq. Tourbière près d'un ruisseau bordé de *Salix planifolia*. M. Blondeau 512 (QFA0267008), 17.07.1982; (16) Ouest de la rivière Koksoak, env. 32 km au nord de Kuujjuaq. Tourbière, près d'un ruisseau bordé de *Salix planifolia*. M. Blondeau (FC) 512 (BLOM), 17.07.1982; (38) Environs d'Aupaluk, près du lac Pikiuliup. Au pied de l'escarpement dans les mousses épaisses, avec *Carex williamsii* et *Salix arctophila*. M. Blondeau AU-93303 (QFA0438671), 11.08.1993; (38) Environs d'Aupaluk. Escarpement Tryon. Au pied de l'escarpement dans les mousses épaisses, avec *Carex williamsii* et *Salix arctophila*. M. Blondeau AU93303 (BLOM), 11.08.1993; (87) Environs de Tasiujaq. Marais tourbeux à *Eriophorum vaginatum* ssp. *spissum*. M. Blondeau TQ92165 (QFA0383914), 01.08.1992; (87) Environs de Tasiujaq. Pré marécageux à *Eriophorum angustifolium*. M. Blondeau TQ92199 (QFA0383916), 01.08.1992; (87) Environs de Tasiujaq. Marais; avec *Carex chordorrhiza* et *Eriophorum angustifolium*. M. Blondeau TQ92379 (QFA0383918), 07.08.1992; (87) Environs de Tasiujaq. Pré marécageux à *Eriophorum angustifolium*. M. Blondeau TQ92199 (DAO761404), 01.08.1992; (93) Environs de Tasiujaq,

le long de la rivière Bérard, env. 2 km au sud du village. Marais tourbeux à *Eriophorum vaginatum* ssp. *spissum*, dans les mousses, avec *Arctagrostis latifolia*. M. Blondeau TQ92156 (QFA0388085), 01.08.1992; (93) Environs de Tasiujaq, le long de la rivière Bérard, env. 2 km au sud du village. Marais tourbeux à *Eriophorum vaginatum* ssp. *spissum*, dans les mousses, avec *Arctagrostis latifolia*. M. Blondeau TQ92156 (QFA0383915), 01.08.1992; (93) Environs de Tasiujaq, le long de la rivière Bérard, env. 2 km au sud du village. Marais tourbeux à *Eriophorum vaginatum* ssp. *spissum*, dans les mousses, avec *Arctagrostis latifolia*. M. Blondeau TQ92157 (QFA0383919), 01.08.1992; (94) Environs de Tasiujaq, env. 1 km au nord-ouest du village. Marais. M. Blondeau TQ92421 (QFA0383917), 10.08.1992; (22) Lac Berthet. Terrasse. J.-P. Ducruc s.n. (QFA0480025), 09.08.1972; (104) Environs de Tasiujaq, le long de la rivière Bérard, env. 10 km au sud du village. J.-P. Ducruc s.n. (QFA0480024), 02.09.1972; (92) Near Tasiujaq, along Finger River. Wet sedge meadow. K.L. MacInnes 5155 (MT s.n.), 09.08.1977; (92) Near Tasiujaq, along Finger River. Wet sedge meadow. K.L. MacInnes 5155 (DAO160711), 09.08.1977; (104) Environs de Tasiujaq. Le long de la rivière Bérard, env. 8 km au sud du village. R. Pomerleau s.n. (QFBE18581), 02.09.1972; (136) Rivière aux Feuilles, baie Napaartulik, environ 4 km en aval du premier rapide. N. Dignard 12-171c (QUE), 28 juillet 2012; (139) Lac Montplaisir, 52 km au sud de Tasiujaq. N. Dignard 12-284a (QUE), 1^{er} août 2012; (150) Sud du lac Kaslac, entre le lac du Basalte et la baie Sham. N. Dignard 12-523 (QUE), 8 .08. 2012.

Carex ursina Dew. – Arctique-alpin circumpolaire (Hultén 1962) – *Carex* des ours; bear sedge – (33) Environs d'Aupaluk, près du lac Pikiuliup. Herbaçaie dense et rase du littoral, avec *Dupontia fisheri*, *Potentilla anserina* et *Stellaria humifusa*. M. Blondeau AU-93241 (QFA0438672), 06.08.1993; (58) Aupaluk, sur le rivage de la baie. Au bord d'un petit ruisseau atteint par les marées, entre les fentes des roches. M. Blondeau AU-93128 (QFA0438673), 02.08.1993; (87) Environs de Tasiujaq. Pente faible du littoral glaiseux dominé par *Potentilla anserina* ssp. *egedii* et *Plantago maritima*, avec *Primula egaliksensis*. M. Blondeau TQ92242 (QFA0383920), 03.08.1992; (87) Environs de Tasiujaq. Pente faible du littoral glaiseux dominé par *Potentilla anserina* ssp. *egedii* et *Plantago maritima*, avec *Primula egaliksensis*. M. Blondeau TQ92242 (BLOM9591), 03.08.1992.

Carex vaginata Tausch [Syn. : *Carex saltuensis* Bailey] – Circumboréal (Hultén 1968) – *Carex* engainé; sheathed sedge – (16) Ouest de la rivière Koksoak, env. 32 km au nord de Kuujuaq. Tourbière, près d'un ruisseau bordé de *Salix planifolia*. M. Blondeau 511 (QFA0267096), 17.07.1982; (16) Ouest de la rivière Koksoak, env. 32 km au nord de Kuujuaq. Tourbière, près d'un ruisseau bordé de *Salix planifolia*. M. Blondeau (FC) 511 (BLOM), 17.07.1982; (51) Environs d'Aupaluk, env. 1 km au nord du village. Au bord d'une mare à fond tourbeux, avec *Carex holostoma*, *C. norvegica*, *Salix arctophila* et les mousses. M. Blondeau AU-93263 (QFA0438674), 08.08.1993; (55) Environs d'Aupaluk, env. 6 km au sud du village. Dans les mousses épaisses, au bord d'un étang, avec *Betula glandulosa* et *Salix planifolia*. M. Blondeau AU-93379 (QFA0438675), 17.08.1993; (87) Environs de Tasiujaq. Au pied d'un talus de rocher, dans les mousses épaisses. M. Blondeau TQ92042 (QFA0383922), 30.07.1992; (94) Environs de Tasiujaq, env. 1 km au nord-ouest du village. Pré humide. M. Blondeau TQ92169 (QFA0383923), 01.08.1992; (107) Environs de Tasiujaq, le long de la rivière Bérard, env. 11 km au sud du village. Petite tourbière humide, avec *Carex williamsii*, *Vaccinium oxycoccus* et *Andromeda polifolia*. M. Blondeau TQ92267 (QFA0383921), 04.08.1992; (72) Pointe Copper. J. Deshayé & J.-P. Ducruc 72-359 (QFA0300677), 25.08.1972; (28) Lac Ballantyne. Prairie tourbeuse. J.-P. Ducruc 73-612 (QFA0480060), 29.07.1973; (54) Rivière Tasikkuminai. Mélèzaie à bouleau glanduleux à mi-versant. Moraine remaniée. Drainage ralenti. J.-P. Ducruc 134-10 (QFA0326258), 25.08.1972; (54) Rivière Tasikkuminai. Broussailles d'épinette noire avec aulnes et bouleau glanduleux. Dépôt organique. J.-P. Ducruc 133-7 (QFA0327690),

25.08.1972; (54) Rivière Tasikkuminai. Broussailles à saule et aulne. J.-P. Ducruc s.n. (QFA0480055), 25.08.1972; (54) Rivière Tasikkuminai. Broussailles à saule et aulne. J.-P. Ducruc s.n. (QFA0480056), 25.08.1972; (69) Pointe Copper. J.-P. Ducruc s.n. (QFA0480057), 25.08.1972; (80) Anse aux Refuges. Aulnaie à *Solidago macrophylla* en bas de pente. Colluvions. Drainage ralenti. J.-P. Ducruc 142-26 (QFA0327695), 30.08.1972; (115) Lac Laric. Pessière ouverte à épinette noire et cladonies. Dépôts morainiques. Drainage rapide. J.-P. Ducruc 123-14 (QFA0326259), 20.08.1972; (115) Lac Laric. J.-P. Ducruc G1442 (QFA0480053), 20.08.1972; (118) Lac Dusay. Tuf calcaire (eff. HCl 10 %, à 15 % eff. forte); toundra à *Dryas integrifolia* et lichens; pH : s (HT) 7,5. M.M. Grandtner G 1487D (QFA0407372), 20.08.1972; (118) Lac Dusay. Tuf calcaire (eff. HCl 10 %, à 15 % eff. forte); toundra sur rochers; pH : s (HT) 7,5. M.M. Grandtner G 1466 (QFA0407368), 20.08.1972; (101) Near Tasiujaq, along Finger River. On low hummock in wet sedge meadow of drainage channel. K.L. MacInnes 6063 (MT s.n.), 01.08.1977; (101) Near Tasiujaq, along Finger River. On low hummock in wet sedge meadow of drainage channel. K.L. MacInnes 6063 (DAO160701), 01.08.1977; (54) Rivière Tasikkuminai. Mélèzaie. J.-P. Ducruc s.n. (QFBE18580), 25.08.1972; (104) Environs de Tasiujaq. Le long de la rivière Bérard, env. 8 km au sud du village. Sommet rocheux dénudé. J.-P. Ducruc s.n. (QFBE18585), 24.08.1972; (132) Baie aux Baleines, extrémité nord du bras nord-est. N. Dignard 12-115a (QUE), 24-25 juillet 2012; (142) Lac Laliberté, 16 km au sud-ouest du village d'Aupaluk. N. Dignard 12-348 (QUE), 2 août 2012.

Carex williamsii Britt. [Syn. : *Carex capillaris* L. var. *williamsii* (Britt.) Boivin] – Arctique nord-américain et est-asiatique (Cayouette, 2008) – *Carex* de Williams; Williams' sedge – (50) Environs d'Aupaluk, secteur de l'aéroport. Gazon humide à la marge d'un lac. M. Blondeau AU-93070 (QFA0438677), 01.08.1993; (56) Environs d'Aupaluk, env. 4 km au sud du village. Pré humide à *Carex rariflora*, avec *Juncus triglumis* var. *albescens*. M. Blondeau AU-93370 (QFA0438678), 17.08.1993; (58) Aupaluk, sur le rivage de la baie. Pré humide du haut rivage. M. Blondeau AU-93322 (QFA0438676), 13.08.1993; (87) Environs de Tasiujaq. Pré humide du haut rivage, avec *Carex bicolor*, *C. microglochin* et *C. capillaris*. M. Blondeau TQ92033 (QFA0383925), 30.07.1992; (107) Environs de Tasiujaq, le long de la rivière Bérard, env. 11 km au sud du village. Petite tourbière humide, avec *Carex williamsii*, *Vaccinium oxycoccus* et *Andromeda polifolia*. M. Blondeau TQ92268 (QFA0383924), 04.08.1992; (136) Rivière aux Feuilles, baie Napaartulik, environ 4 km en aval du premier rapide. N. Dignard 12-168 (QUE), 28 juillet 2012; (138) Anse du Comptoir, rive est. N. Dignard 12-232 (QUE), 31 juillet 2012; (143) Baie Boulders, à l'entrée du côté ouest. N. Dignard 12-372 (QUE), 3 août 2012; (150) Sud du lac Kaslac, entre le lac du Basalte et la baie Sham. N. Dignard 12-526a (QUE), 8.08.2012.

Carex ×flavicans F. Nylander (*Carex aquatilis* Wahlenb. var. *minor* Boott × *Carex subspathacea* Wormsk.) – (50) Environs d'Aupaluk, secteur de l'aéroport. Haut rivage humide. M. Blondeau AU-93330 (QFA0438667), 13.08.1993.

Carex ×limula Th. Fries (*Carex aquatilis* Wahlenb. var. *aquatilis* × *Carex bigelowii* Torr. ex Schwein. subsp. *bigelowii*) – (8) Ouest de la rivière Koksoak, env. 30 km au nord de Kuujuaq. Tourbière à sphaigne, avec *Eriophorum angustifolium* et *Scirpus cespitosus*. M. Blondeau 502 (QFA0267107), 17.07.1982.

Cassiope tetragona (L.) D. Don var. ***tetragona*** – Arctique-alpin circumpolaire (Hultén 1971) – Cassiope tétragone; four-angled mountain-heather – (51) Environs d'Aupaluk. R. Avison s.n. (MTMG3994), 15.07.1956; (51) Environs d'Aupaluk. R. Avison s.n. (MTMG25572), 15.07.1956; (51) Environs d'Aupaluk, env. 1 km au nord du village. Pente de rocher, avec

Betula glandulosa et *Pedicularis lapponica*. M. Blondeau AU-93204 (QFA441303), 04.08.1993; (51) Environs d'Aupaluk, env. 1 km au nord du village. Talus d'un rocher littoral, avec *Betula glandulosa* et *Polygonum viviparum*. M. Blondeau AU-93352 (QFA441304), 15.08.1993; (51) Environs d'Aupaluk, env. 1 km au nord du village. Pente de rocher, avec *Betula glandulosa* et *Pedicularis lapponica*. M. Blondeau AU-93204 (BLOM9914), 04.08.1993; (58) Aupaluk, sur le rivage de la baie. Talus bien drainé où abondent les lichens, avec *Dryas integrifolia*, *Vaccinium uliginosum* et *Carex bigelowi*. M. Blondeau AU-93138 (QFA441302), 02.08.1993; (93) Environs de Tasiujaq, le long de la rivière Bérard, env. 2 km au sud du village. Talus de rocher. M. Blondeau TQ92192 (QFA388084), 01.08.1992; (93) Environs de Tasiujaq, le long de la rivière Bérard, env. 2 km au sud du village. Talus de rocher. M. Blondeau TQ92192 (QFA383688), 01.08.1992; (112) On west side of Leaf Lake, near Narrows. Numerous on rocky hillside. E.K. Bonde 48248 (QUE55339), 27.07.1948; (123) N. shore Leaf Bay, 4 miles e. of narrows at mouth of Leaf River. Rocky hillside. E.K. Bonde, J.W. Marr, J.C.W.R. Marr & A.W. Roach 48272 (QUE55340), 27.07.1948; (87) Environs de Tasiujaq. J. Carroll s.n. (CAN211950), 28.07.1942; (63) Tasiujaq (Vieux poste). J. Deshayé & J.-P. Ducruc 72-332 (QFA296615), 24.08.1972; (28) Lac Ballantyne. Affleurements rocheux. J.-P. Ducruc s.n. (QFA0480489), 29.07.1973; (69) Pointe Copper. Versant de vallée galciaire. J.-P. Ducruc s.n. (QFBE18496), 25.08.1972; (69) Pointe Copper. Versant de vallée glacière. J.-P. Ducruc s.n. (QFA0480491), 26.08.1972; (80) Anse aux Refuges. Sommet proche. J.-P. Ducruc s.n. (QFA0480490), 30.08.1972; (104) Environs de Tasiujaq, le long de la rivière Bérard, env. 10 km au sud du village. Terrasse fluviale supérieure. J.-P. Ducruc s.n. (QFA0480492), 24.08.1972; (104) Environs de Tasiujaq, le long de la rivière Bérard, env. 10 km au sud du village. Sommet rocheux dénudé. J.-P. Ducruc s.n. (QFA0480493), 24.08.1972; (119) Embouchure de la rivière aux Feuilles. Sur pente rocheuse abrupte. A. Legault 6920 (DAO113891), 29.07.1963; (119) Embouchure de la rivière aux Feuilles. Sur rochers. A. Legault 6937 (CAN289568), 30.07.1963; (119) Embouchure de la rivière aux Feuilles. Sur flanc rocheux de colline. A. Legault 6993 (QFA0077897), 01.08.1963; (119) Embouchure de la rivière aux Feuilles. Sur flanc rocheux de colline. A. Legault 6993 (QFA22215), 01.08.1963; (119) Embouchure de la rivière aux Feuilles. Sur flanc rocheux de colline. A. Legault 6993 (SFS10102), 01.08.1963; (119) Embouchure de la rivière aux Feuilles. Sur rochers. A. Legault 6937 (SFS10098), 30.07.1963; (119) Embouchure de la rivière aux Feuilles. Sur pente rocheuse abrupte. A. Legault 6920 (SFS10099), 29.07.1963; (132) Baie aux Baleines, extrémité nord du bras nord-est. N. Dignard 12-106 (QUE), 24-25 juillet 2012; (138) Anse du Comptoir, rive est. N. Dignard 12-266b (QUE), 31 juillet 2012; (145) Pointe False, rive est. N. Dignard 12-425 (QUE), 5 août 2012; (148) Pointe Nuvukuluk, 22 km à l'est-sud-est du village d'Aupaluk. N. Dignard 12-469 (QUE), 8 août 2012.

Castilleja septentrionalis Lindl. [Syn. : *Castilleja pallida* (L.) Spreng. subsp. *septentrionalis* (Lindl.) Scoggan] – Boréal nord-est américain (Gillett 1960) – Castilléjie septentrionale; northern paintbrush – (31) Lac De Freneuse. E. Buteau 29, 30 (QUE76158), 07.1957; (10) Ouest de la rivière Koksoak, env. 32 km au nord de Kuujuaq. Saulaie à *Salix planifolia*, avec *Equisetum sylvaticum*, *Betula glandulosa*, *Coptis trifolia*, etc. M. Blondeau 531 (QFA267079), 17.07.1982; (10) Ouest de la rivière Koksoak, env. 32 km au nord de Kuujuaq. Saulaie planifoliée, avec *Equisetum sylvaticum*, *Betula glandulosa* et *Coptis trifolia*. M. Blondeau (FC) 531 (BLOM), 17.07.1982; (94) Environs de Tasiujaq, env. 1 km au nord-ouest du village. Pente est d'un rocher, parmi les arbrisseaux. M. Blondeau TQ92070 (QFA383515), 30.07.1992; (94) Environs de Tasiujaq, env. 1 km au nord-ouest du village. Pente est d'un rocher, parmi les arbrisseaux. M. Blondeau TQ92070 (QFA388083), 30.07.1992; (112) West shore of Leaf Lake, at entrance to Narrows. E.K. Bonde 48245 (QUE56555), 27.07.1948; (63) Tasiujaq (Vieux poste). J. Deshayé & J.-P. Ducruc 72-328 (QFA296612), 24.08.1972; (28) Lac Ballantyne. Haut de plage. J.-P. Ducruc s.n. (QFA0480767), 28.07.1973; (32) Lac De

Freneuse. Bas d'esker. J.-P. Ducruc s.n. (QFA0480766), 09.08.1973; (54) Rivière Tasikkuminai. Mélézaie. J.-P. Ducruc s.n. (QFA0480776), 25.08.1972; (69) Pointe Copper. J.-P. Ducruc s.n. (QFA0480775), 25.08.1972; (80) Anse aux Refuges. Aulnaie. J.-P. Ducruc s.n. (QFA0480770), 30.08.1972; (104) Environs de Tasiujaq, le long de la rivière Bérard, env. 10 km au sud du village. Terrasse alluviale supérieure. J.-P. Ducruc s.n. (QFA0480772), 24.08.1972; (105) Environs de Tasiujaq, env. 5 km à l'ouest du village. Saulaie à *Solidago macrophylla* en bas de pente. Colluvions. Drainage moyen. J.-P. Ducruc 151-16 (QFA332053), 31.08.1972; (105) Environs de Tasiujaq, env. 5 km à l'ouest du village. J.-P. Ducruc s.n. (QFA0480768), 01.09.1972; (105) Environs de Tasiujaq, env. 5 km à l'ouest du village. Aulnaie. J.-P. Ducruc s.n. (QFA0480769), 01.09.1972; (116) Environs de Tasiujaq, env. 9 km à l'ouest du village. Saulaie à *Solidago macrophylla* en bas de pente. Colluvions. Drainage ralenti. J.-P. Ducruc 156-11 (QFA332052), 01.09.1972; (47) Lac Rougemont. Toundra. J. Goutier 107 (MT s.n.), 27.07.1989; (118) Lac Dusay. Tuf calcaire (eff. HCl 10 %, à 15 % eff. forte); toundra à *Dryas integrifolia* et lichens; pH : s (HT) 7,5. M.M. Grandtner G 1456 (1/2) (QFA407402), 20.08.1972; (118) Lac Dusay. Tuf calcaire, toundra à *Dryas integrifolia* et lichens. M.M. Grandtner G1456 (CAN0519383), 20.08.1972; (87) Near Tasiujaq. Damp sedge meadow. K.L. MacInnes 5271 (MT s.n.), 10.08.1977; (87) Near Tasiujaq. Damp sedge meadow. K.L. MacInnes 5271 (DAO160537), 10.08.1977; (122) Lac Bérard. Open, damp ground. H. Stephen 47 (MTMG103755), 25.08.1953; (132) Baie aux Baleines, extrémité nord du bras nord-est. N. Dignard 12-116a (QUE), 24-25 juillet 2012; (132) Baie aux Baleines, extrémité nord du bras nord-est. N. Dignard 12-125b (QUE), 24-25 juillet 2012; (140) Environ 12 km à l'ouest du lac Kaslac. N. Dignard 12-307a (QUE), 1^{er} août 2012.

***Cerastium alpinum* L.** [*Cerastium alpinum* L. var. *lanatum* (Lam.) Hegetschw.; *C. alpinum* var. *strigosum* Hult.; *C. alpinum* var. *glanduliferum* Koch.] – Arctique-alpin amphiatlantique (Hultén 1971) – Céraiste alpin; alpine chickweed – (51) Environs d'Aupaluk. Rocky places, among moss. M. Avison s.n. (MTMG1846), 24.07.1957; (51) Environs d'Aupaluk. R. Avison s.n. (MTMG1847), 21.07.1956; (58) Aupaluk, sur le rivage de la baie. Au pied d'une pente de gravier, avec *Poa alpina* et *Poa glauca*. M. Blondeau AU-93022 (QFA0446114), 30.07.1993; (86) Environs de Tasiujaq, env. 1 km au sud du village. Terrasse rocailleuse du haut rivage, avec *Astragalus alpinus* et *Carex norvegica*. M. Blondeau TQ92353 (QFA0383617), 07.08.1992; (87) Environs de Tasiujaq. Terrasse de sable et de cailloux du haut rivage. M. Blondeau TQ92107 (QFA0383616), 31.07.1992; (87) Environs de Tasiujaq. Talus sablo-graveleux du rivage. M. Blondeau TQ92013 (QFA0383618), 29.07.1992; (87) Environs de Tasiujaq. Terrasse de sable et de cailloux du haut rivage. M. Blondeau TQ92107 (QFA0388082), 31.07.1992; (31) Lac De Freneuse. E. Buteau 87-2430 (QUE76163), 14.07.1957; (87) Environs de Tasiujaq. J. Carroll s.n. (CAN211911), 28.07.1942; (63) Tasiujaq (Vieux poste). J. Deshayé & J.-P. Ducruc 72-338 (QFA0298927), 24.08.1972; (28) Lac Ballantyne. Toundra rase discontinue. J.-P. Ducruc 73-451 (QFA0480100), 29.07.1973; (54) Rivière Tasikkuminai. Terrasse marine, exposition sud-est. J.-P. Ducruc s.n. (QFA0480251), 25.08.1972; (54) Rivière Tasikkuminai. J.-P. Ducruc s.n. (QFA0480275), 25.08.1972; (59) Lac Rougemont. Sommet d'une île. J.-P. Ducruc s.n. (QFA0480249), 14.08.1972; (80) Anse aux Refuges. Toundra rase humide à carex et bryophytes. Moraine. Drainage ralenti. J.-P. Ducruc 141-7 (QFA0330374), 30.08.1972; (80) Anse aux Refuges. Sommet proche. J.-P. Ducruc s.n. (QFA0480248), 30.08.1972; (104) Environs de Tasiujaq, le long de la rivière Bérard, env. 10 km au sud du village. Platière caillouteuse. J.-P. Ducruc s.n. (QFA0480240), 27.08.1972; (104) Environs de Tasiujaq, le long de la rivière Bérard, env. 10 km au sud du village. Sommet rocheux dénudé. J.-P. Ducruc s.n. (QFA0480250), 24.08.1972; (105) Environs de Tasiujaq, env. 5 km à l'ouest du village. Toundra rase discontinue. Moraine. Drainage ralenti. J.-P. Ducruc 152-13 (QFA0330375), 31.08.1972; (105) Environs de Tasiujaq, env. 5 km à l'ouest

du village. Aulnaie. J.-P. Ducruc s.n. (QFA0480241), 01.09.1972; (118) Lac Dusay. Tuf calcaire (eff. HCl 10 %, à 15 % eff. forte); tundra à *Dryas integrifolia* et lichens; pH : s (HT) 7,5. M.M. Grandtner G 1470(1/2) (QFA0407433), 20.08.1972; (118) Lac Dusay. Tuf calcaire (eff. HCl 10 %, à 15 % eff. forte); tundra à *Dryas integrifolia* et lichens; pH : s (HT) 7,5. M.M. Grandtner G 1495D (QFA0407434), 20.08.1972; (118) Lac Dusay. Tuf calcaire, tundra à *Dryas integrifolia* et lichens. M.M. Grandtner G1470 (CAN0519381), 20.08.1972; (4) Schnack Cove (cap Inuksutujuq). D.J. Osborn s.n. (QFA0107240), 19.08.1952; (4) Schnack Cove (cap Inuksutujuq). D.J. Osborn s.n. (SFS59228), 19.08.1952; (2) Mouth of Koksoak River. Growing in caribou moss near the river. B.W.A. Parks 15 (DAO525355), 03.08.1965; (3) Along the Koksoak River. Along the river. W. Spreadborough 16290 (CAN052322), 16.08.1896; (135) Île de l'Hélicoptère, au large de Tasiujaq. N. Dignard 12-165a (QUE), 27 juillet 2012; (138) Anse du Comptoir, rive est. N. Dignard 12-261a (QUE), 31 juillet 2012; (141) Rive sud de la rivière aux Feuilles, 4 km au nord-est de l'embouchure du ruisseau Dufrebois. N. Dignard 12-316 (QUE), 2 août 2012; (144) Île Qikirtajuaq, sur la rive face à l'île Tiercel. N. Dignard 12-400a (QUE), 04.08.2012; (146) Escarpement Tryon, 9,5 km au sud-est du village d'Aupaluk. N. Dignard 12-436 (QUE), 6 août 2012; (148) Pointe Nuvukuluk, 22 km à l'est-sud-est du village d'Aupaluk. N. Dignard 12-481 (QUE), 8 août 2012.

Cerastium arcticum Lange – Arctique amphiatlantique (Hultén 1971) – Céraiste arctique; arctic chickweed – (20) Island off south shore of Ungava Bay between Leaf and Koksoak River. E.K. Bonde, J.W. Marr, J.C.W.R. Marr & A.W. Roach 48236 (QUE51148), 26.07.1948.

Cerastium arvense L. subsp. ***strictum*** (L.) Ugborogho – Circumboréal (Hultén 1968) – Céraiste droit; matted field chickweed – (113) N. shore Leaf Bay, 4 miles e. of narrows at mouth of Leaf River Infrequent, rocky hillside. E.K. Bonde, J.W. Marr, J.C.W.R. Marr & A.W. Roach 48255 (QUE51175), 27.07.1948; (51) Environs d'Aupaluk. A.T. Avison s.n. (MTMG1861), 12.08.1958; (51) Environs d'Aupaluk. A.T. Avison s.n. (MTMG1884), 15.08.1958; (42) Environs d'Aupaluk. Lac Nipirqanaq. Au pied d'un talus herbeux du rivage, avec *Oxyria digyna*. M. Blondeau AU-93214 (QFA0431147), 04.08.1993; (42) Environs d'Aupaluk. Lac Nipirqanaq. Talus herbeux, avec *Hierochloe odorata*. M. Blondeau AU-93213 (QFA0439684), 04.08.1993; (42) Environs d'Aupaluk. Lac Nipirqanaq. Talus herbeux, avec *Hierochloe odorata*. M. Blondeau AU-93213 (BLOM9933), 04.08.1993; (48) Environs d'Aupaluk, env. 1 km à l'est du village. Pente d'une combe à neige, avec *Salix herbacea* et *Saxifraga rivularis*. M. Blondeau AU-93197 (QFA0439685), 03.08.1993; (48) Environs d'Aupaluk, env. 1 km à l'est du village. Talus de rocher, avec *Polygonum viviparum*, *Erigeron humilis* et *Potentilla crantzii*. M. Blondeau AU-93100 (QFA0439686), 01.08.1993; (71) Environs d'Aupaluk, 4 km à l'ouest du village. Haut littoral, dans les mousses et les lichens, en sous-étage de *Betula glandulosa*. M. Blondeau AU-93228 (QFA0439687), 05.08.1993; (84) Environs de Tasiujaq, env. 2 km au nord du village. Rivage schisteux; zone à *Hedysarum mackenzii*, *Festuca rubra*, *Oxytropis campestris* var. *johannensis*, *Salix vestita* et *Salix arctica*. M. Blondeau TQ92323 (QFA0388076), 05.08.1992; (84) Environs de Tasiujaq, env. 2 km au nord du village. Rivage schisteux; zone à *Hedysarum mackenzii*, avec *Festuca rubra*, *Oxytropis campestris* var. *johannensis*, *Salix vestita* et *Salix arctica*. M. Blondeau TQ92323 (QFA0383622), 05.08.1992; (84) Environs de Tasiujaq, env. 2 km au nord du village. Rivage schisteux; zone à *Hedysarum mackenzii*, *Festuca rubra*, *Oxytropis campestris* var. *johannensis*, *Salix vestita* et *Salix arctica*. M. Blondeau TQ92323 (BLOM9735), 05.08.1992; (84) Environs de Tasiujaq, env. 2 km au nord du village. Rivage schisteux; zone à *Hedysarum mackenzii*, avec *Festuca rubra*, *Oxytropis campestris* var. *johannensis*, *Salix vestita* et *Salix arctica*. M. Blondeau TQ92323 (DAO761144), 05.08.1992; (86) Environs de Tasiujaq, env. 1 km au sud du village, bord de la rivière Bérard. Pente sablonneuse du rivage de la rivière, en sous-étage d'*Alnus crispa*. M. Blondeau TQ92138 (QFA0383620), 31.07.1992; (86) Environs de Tasiujaq, env. 1 km au

sud du village, bord de la rivière Bérard. Pente sablonneuse du rivage de la rivière, en sous-étage d'*Alnus crispa*. M. Blondeau TQ92138 (QFA0388081), 31.07.1992; (86) Environs de Tasiujaq, env. 1 km au sud du village, bord de la rivière Bérard. Talus sablo graveleux du rivage, à l'embouchure de la rivière. M. Blondeau TQ92141 (QFA0383621), 31.07.1992; (86) Environs de Tasiujaq, env. 1 km au sud du village, bord de la rivière Bérard. Pente sablo-graveleuse de la rivière. M. Blondeau TQ92114 (QFA0383619), 31.07.1992; (86) Environs de Tasiujaq, env. 1 km au sud du village, bord de la rivière Bérard. Embouchure de la rivière, talus sablo-graveleux du rivage. M. Blondeau TQ92141 (QFA0388079), 31.07.1992; (86) Environs de Tasiujaq, env. 1 km au sud du village, bord de la rivière Bérard. Embouchure de la rivière, talus sablo-graveleux du rivage. M. Blondeau TQ92141 (QFA0388080), 31.07.1992; (86) Environs de Tasiujaq, env. 1 km au sud du village, bord de la rivière Bérard. Talus sablo-graveleux du rivage, à l'embouchure de la rivière. M. Blondeau TQ92141 (BLOM9734), 31.07.1992; (86) Environs de Tasiujaq, env. 1 km au sud du village, bord de la rivière Bérard. Talus sablo-graveleux du rivage. M. Blondeau TQ92141 (DAO761145), 31.07.1992; (86) Environs de Tasiujaq, env. 1 km au sud du village, bord de la rivière Bérard. Pente sablonneuse du rivage de la rivière, en sous-étage d'*Alnus crispa*. M. Blondeau TQ92138 (DAO761146), 31.07.1992; (87) Environs de Tasiujaq. J. Carroll s.n. (CAN211909), 28.07.1942; (32) Lac De Freneuse. Bas d'esker. J.-P. Ducruc s.n. (QFA0480102), 09.08.1973; (54) Rivière Tasikkuminai. Mélézaie. J.-P. Ducruc s.n. (QFA0480283 B), 25.08.1972; (80) Anse aux Refuges. J.-P. Ducruc s.n. (QFA0480242), 30.08.1972; (80) Anse aux Refuges. Aulnaie. J.-P. Ducruc s.n. (QFA0480281), 30.08.1972; (105) Environs de Tasiujaq, env. 5 km à l'ouest du village. Saulaie. J.-P. Ducruc s.n. (QFA0480244), 31.08.1972; (105) Environs de Tasiujaq, env. 5 km à l'ouest du village. Saulaie sur le bord des rochers. J.-P. Ducruc s.n. (QFA0480246), 01.09.1972; (115) Lac Laric. Berge du lac. J.-P. Ducruc s.n. (QFA0480243), 20.08.1972; (116) Environs de Tasiujaq, env. 9 km à l'ouest du village. Saulaie à *Solidago macrophylla* en bas de pente. Colluvions. Drainage ralenti. J.-P. Ducruc 156-8 (QFA0330373), 01.09.1972; (118) Lac Dusay. Tuf calcaire (eff. HCl 10 %, à 15 % eff. forte); toundra à *Dryas integrifolia* et lichens; pH : s (HT) 7,5. M.M. Grandtner G 1506C (QFA0407441), 20.08.1972; (118) Lac Dusay. Rebords humides. M.M. Grandtner G 1391(1/2) (QFA0407438), 20.08.1972; (118) Lac Dusay. Toundra herbeuse à saules et *Arctostaphylos rubra*. M.M. Grandtner G 1409(1/3) (QFA0407439), 20.08.1972; (118) Lac Dusay. Toundra herbeuse à saules et *Arctostaphylos rubra*. M.M. Grandtner G1409 (CAN0519393), 20.08.1972; (87) Near Tasiujaq. Sheltered slope. K.L. MacInnes 5185 (MT s.n.), 13.08.1977; (87) Near Tasiujaq. Sheltered slope. K.L. MacInnes 5285 (DAO160528), 13.08.1977; (98) Near Tasiujaq, along Finger River. Sheltered slope at edge of stream. K.L. MacInnes 5149 (MT s.n.), 09.08.1977; (61) La Kavisiliralik. A.C. Newton 6 (CAN228072), 10.09.1953; (140) Environ 12 km à l'ouest du lac Kaslac. N. Dignard 12-309c (QUE), 1^{er} août 2012.

Cerastium beeringianum Cham. & Schl. – Arctique-alpin nord-américain et est-asiatique (Hultén 1956) – Céraiste du détroit de Béring; Bering chickweed – (80) Anse aux Refuges. Haut de plage schisteuse. J.-P. Ducruc s.n. (QFA0480247), 30.08.1972; (80) Anse aux Refuges. Haut de plage schisteux. J.-P. Ducruc s.n. (QFA0480252), 30.08.1972.

Cerastium cerastoides (L.) Britt. – Arctique-alpin amphiatlantique, avec quelques localités en Asie occidentale (Hultén 1568) – Céraiste à trois styles; starwort chickweed – (143) Baie Boulders, à l'entrée du côté ouest. N. Dignard 12-375 (QUE), 3 août 2012.

Chamerion angustifolium (L.) Holub subsp. ***angustifolium*** [Syn.: *Chamaenerion angustifolium* (L.) Scop.; *Epilobium angustifolium* L.] – Circumboréal (Hultén 1968) – Épilobe à feuilles étroites; fireweed – (51) Environs d'Aupaluk. A.T. Avison s.n. (MTMG5171), 03.09.1958; (51) Environs d'Aupaluk. Found on south-facing slopes-well drained ground. M. Avison s.n.

(MTMG5678), 04.09.1957; (70) Environs d'Aupaluk, 5 km au sud-ouest du village. Sud de la colline Apex. Pente sud-est d'un rocher, dans les lichens, avec *Betula glandulosa*. M. Blondeau AU-93294 (QFA441321), 10.08.1993; (87) Environs de Tasiujaq. Pente sablonneuse, avec *Epilobium latifolium*. M. Blondeau TQ92432 (QFA383538), 11.08.1992; (92) Environs de Tasiujaq, le long de la rivière Bérard, env. 4 km au sud du village. Pente d'une dépression humide. M. Blondeau TQ92305 (QFA383537), 04.08.1992; (92) Environs de Tasiujaq, le long de la rivière Bérard, env. 4 km au sud du village. Pente sablonneuse près d'un ruisseau. M. Blondeau TQ92305 (QFA388072), 04.08.1992; (54) Rivière Tasikkuminai. Mélèzaie à bouleau glanduleux à mi-versant. Moraine remaniée. Drainage ralenti. J.-P. Ducruc 134-12 (QFA332025), 25.08.1972; (54) Rivière Tasikkuminai. Terrasse marine à exposition sud-est. J.-P. Ducruc s.n. (QFA0480574), 25.08.1972; (104) Environs de Tasiujaq, le long de la rivière Bérard, env. 10 km au sud du village. Saulaie à *Mnium punctatum* en bas de pente. Colluvions. Drainage ralenti. J.-P. Ducruc 162-18 (QFA332027), 02.09.1972; (104) Environs de Tasiujaq, le long de la rivière Bérard, env. 10 km au sud du village. J.-P. Ducruc s.n. (QFA0480576), 02.09.1972; (105) Environs de Tasiujaq, env. 5 km à l'ouest du village. J.-P. Ducruc s.n. (QFA0480573), 31.08.1972; (105) Environs de Tasiujaq, env. 5 km à l'ouest du village. Éboulis sur pente nord-est. J.-P. Ducruc s.n. (QFA0480575), 01.09.1972; (105) Environs de Tasiujaq, env. 5 km à l'ouest du village. Saulaie, étang, ruisseau. J.-P. Ducruc s.n. (QFA0480577), 31.08.1972; (118) Lac Dusay. Bétulaie blanche à mousses. M.M. Grandtner G 1410 (QFA408777), 20.08.1972; (87) Near Tasiujaq. Common along river bank and along roadways and other disturbed sites. K.L. MacInnes 5167 (MT s.n.), 1977; (122) Lac Bérard. Damp, grassy hillside. H. Stephen 51 (MTMG103797), 25.08.1953; (139) Lac Montplaisir, 52 km au sud de Tasiujaq. N. Dignard 12-288 (QUE), 1^{er} août 2012.

Chamerion latifolium (L.) Holub [Syn.: *Chamaenerion latifolium* (L.) Sweet; *Epilobium latifolium* L.] – Arctique-alpin circumpolaire (Hultén 1968) – Épilobe à feuilles larges; river beauty – (51) Environs d'Aupaluk. M. Avison s.n. (MTMG25565), 25.07.1957; (19) Ouest de la rivière Koksoak, env. 32 km au nord de Kuujuaq. Au sommet d'une montagne, dans la toundra avec *Salix vestita*, *Betula glandulosa* et *Vaccinium uliginosum*. M. Blondeau 518 (QFA267092), 17.07.1982; (50) Environs d'Aupaluk, secteur de l'aéroport. Pré humide, avec *Carex bigelowii*, dans les mousses. M. Blondeau AU-93399 (QFA446121), 17.08.1993; (58) Aupaluk, sur le rivage de la baie. Sur le sable et les cailloutis du rivage, à l'intérieur d'une population clairsemée de *Leymus mollis*, avec *Honckenya peploides* et *Artemisia borealis*. M. Blondeau AU-93024 (QFA441320), 31.07.1993; (87) Environs de Tasiujaq. Haut rivage sablo-graveleux où abondent *Poa pratensis* ssp. *alpigena* et *Poa glauca*, avec *Oxytropis campestris* var. *johannensis*, *Cerastium alpinum*, *Stellaria longipes* et *Astragalus alpinus*. M. Blondeau TQ92007 (QFA383535), 29.07.1992; (87) Environs de Tasiujaq. Haut rivage sablo-graveleux où abondent *Poa pratensis* ssp. *alpigena* et *Poa glauca*, avec *Oxytropis campestris* var. *johannensis*, *Cerastium alpinum*, *Stellaria longipes* et *Astragalus alpinus*. M. Blondeau TQ92007 (QFA388071), 29.07.1992; (31) Lac De Freneuse. E. Buteau 11 (QUE076173), 07.1957; (87) Environs de Tasiujaq. J. Carroll s.n. (CAN211937), 28.07.1942; (54) Rivière Tasikkuminai. Mélèzaie. J.-P. Ducruc s.n. (QFA0480564), 25.08.1972; (80) Anse aux Refuges. Aulnaie. J.-P. Ducruc s.n. (QFA0480565), 30.08.1972; (104) Environs de Tasiujaq, le long de la rivière Bérard, env. 10 km au sud du village. Escarpement rocheux, exposition sud-est. J.-P. Ducruc s.n. (QFA0480563), 24.08.1972; (105) Environs de Tasiujaq, env. 5 km à l'ouest du village. Rochers. J.-P. Ducruc s.n. (QFA0480562), 31.08.1972; (105) Environs de Tasiujaq, env. 5 km à l'ouest du village. Éboulis sur pente nord-est. J.-P. Ducruc s.n. (QFA0480567), 01.09.1972; (115) Lac Laric. Pente rocheuse. J.-P. Ducruc s.n. (QFA0480566), 20.08.1972; (47) Lac Rougemont. Toundra. J. Goutier 112 (MT s.n.), 25.07.1987; (78) Lac Gerido. Toundra. J. Goutier 126 (MT s.n.), 25.07.1987; (87) Near Tasiujaq. Abundant along riverbanks and beaches. K.L. MacInnes 5122 (MT s.n.),

07.08.1977; (87) Near Tasiujaq. Along river banks and beaches. K.L. MacInnes 5122 (DAO160500), 07.08.1977; (4) Schnack Cove (cap Inuksutujuq). D.J. Osborn s.n. (QFA107241), 19.08.1952; (4) Schnack Cove (cap Inuksutujuq). D.J. Osborn s.n. (SFS59253), 19.08.1952; (126) Rivière aux Feuilles, 19 km en amont du premier rapide. Dunes de sable. H. Ouellet s.n. (CAN379185), 14.07.1974; (3) Mouth of Koksoak River. Growing around rocks neat river. B.W.A. Parks 6 (DAO133223), 04.08.1965; (122) Lac Bérard. Sandy beach. H. Stephen 52 (MTMG103798), 25.08.1953; (132) Baie aux Baleines, extrémité nord du bras nord-est. N. Dignard 12-125a (QUE), 24-25 juillet 2012; (138) Anse du Comptoir, rive est. N. Dignard 12-244a (QUE), 31 juillet 2012; (144) Île Qikirtajuaq, sur la rive face à l'île Tiercel. N. Dignard 12-402 (QUE), 04.08.2012; (147) Confluence de la décharge du lac Dulhut et de la rivière Péladeau, N. Dignard 12-448 (QUE), 7 août 2012; (148) Pointe Nuvukuluk, 22 km à l'est-sud-est du village d'Aupaluk. N. Dignard 12-495d (QUE), 8 août 2012.

Chrysosplenium tetrandrum (Lund ex Malmgr.) Th. Fries [Syn. : *Chrysosplenium alternifolium* L. subsp. *tetrandrum* (Lund ex Malmgr.) Hult.] – Arctique-alpin circumpolaire (Hultén 1968) – Dorine à quatre étamines; northern golden-saxifrage – (55) Environs d'Aupaluk, env. 6 km au sud du village. Saulaie planifoliée, avec *Chrysosplenium tetrandrum*, *Stellaria crassifolia*, *Rubus acaulis*, *Galium brandegei* et les mousses. M. Blondeau AU-93373 (QFA0439637), 17.08.1993; (58) Aupaluk, sur le rivage de la baie. Talus d'un fossé au bord d'une route de gravier, avec *Stellaria longipes* et *Cerastium alpinum*. M. Blondeau AU-93142 (QFA0439636), 02.08.1993; (21) Vicinity eskimo summer village site on island off s.w. shore Ungava Bay. Common on mossy bank. E.K. Bonde, J.W. Marr, J.C.W.R. Marr & A.W. Roach 48216 (QUE052261), 26.07.1948; (105) Environs de Tasiujaq, env. 5 km à l'ouest du village. Saulaie. J.-P. Ducruc s.n. (QFA0480299), 31.08.1972; (143) Baie Boulders, à l'entrée du côté ouest. N. Dignard 12-390 (QUE), 3 août 2012.

Cochlearia groenlandica L. [Syn.: *Cochlearia officinalis* L. subsp. *arctica* (Schlecht.) Hult.; *C. officinalis* subsp. *groenlandica* (L.) Porsild; *C. officinalis* subsp. *oblongifolia* (DC.) Hult.; *C. officinalis* var. *arctica* (Schlecht.) Gelert; *C. officinalis* var. *groenlandica* (L.) Gelert; *C. officinalis* var. *oblongifolia* (DC.) Gelert] – Arctique-alpin circumpolaire (Hultén 1968) – Cranson du Groenland; Greenland scurvygrass – (8) Ouest de la rivière Koksoak, ca 30 km au nord de Kuujuaq. Rocher du rivage. Dans les roches de l'hydrolittoral supérieur avec *Arenaria peploides*. M. Blondeau 568 (QFA293147), 18.07.1982; (58) Aupaluk, sur le rivage de la baie. Entre les roches du rivage salin, avec *Carex glareosa*. M. Blondeau AU-93127 (QFA439664), 02.08.1993; (87) Environs de Tasiujaq. Littoral saumâtre atteint par les marées, avec *Plantago maritima* et *Potentilla anserina*. M. Blondeau TQ92085 (QFA383506), 31.07.1992; (21) Vicinity eskimo summer village site on island off s.w. shore Ungava Bay. E.K. Bonde, J.W. Marr, J.C.W.R. Marr & A.W. Roach 48225 (QUE0051911), 26.07.1948; (21) Vicinity eskimo summer village site on island on s.w. shore, Ungava Bay, between Koksoak and Leaf River. E.K. Bonde, J.W. Marr, J.C.W.R. Marr & A.W. Roach 48240 (QUE0051912), 26.07.1948; (104) Tasiujaq, rivière Bérard. Platière caillouteuse. J.-P. Ducruc s.n. (QFBE18523), 27.08.1972; (104) Environs de Tasiujaq, le long de la rivière Bérard, env. 10 km au sud du village. Platière caillouteuse. J.-P. Ducruc s.n. (QFA0480200), 27.08.1972; (63) Tasiujaq (Vieux poste). J. Deshayé & J.-P. Ducruc 72-340 (QFA298923), 24.08.1972; (104) Environs de Tasiujaq, le long de la rivière Bérard, ca 10 km au sud du village. Platière caillouteuse. J.-P. Ducruc s.n. (QFA478583), 27.08.1972; (119) Embouchure de la rivière aux Feuilles. Sur la grève sablonneuse. A. Legault 6974 (MT s.n.), 31.07.1963; (119) Embouchure de la rivière aux Feuilles. Sur la grève sablonneuse. A. Legault 6974 (DAO556302), 31.07.1963; (119) Embouchure de la rivière aux Feuilles. Sur la grève sablonneuse. A. Legault 6974 (CAN289540), 31.07.1963; (119) Embouchure de la rivière aux Feuilles. Sur la grève sablonneuse. A. Legault 6974 (SFS05592), 31.07.1963; (3) Entre le cap Inuksutujuq et

Kuujjuaq. Rocky seashore, on narrow meadow stripes. Y. Mökinen 67-1252 (CAN314925), 28.07.1967; (2) Mouth of Koksoak River. Around rocks near water. B.W.A. Parks 7 (DAO556297), 04.08.1965; (132) Baie aux Baleines, extrémité nord du bras nord-est. N. Dignard 12-124 (QUE), 24-25 juillet 2012; (136) Rivière aux Feuilles, baie Napaartulik, environ 4 km en aval du premier rapide. N. Dignard 12-183 (QUE), 28 juillet 2012; (143) Baie Boulders, à l'entrée du côté ouest. N. Dignard 12-392 (QUE), 3 août 2012; (145) Pointe False, rive est. N. Dignard 12-410 (QUE), 5 août 2012.

Comarum palustre L. [Syn. : *Potentilla palustris* (L.) Scop.; *P. palustris* var. *parvifolia* (Raf.) Fern. & Long] – Circumboréal (Hultén 1971) – Comaret des marais; marsh cinquefoil – (50) Environs d'Aupaluk, secteur de l'aéroport. En bordure d'un petit lac, dans les mousses humides où dominant *Eriophorum angustifolium* et *Dupontia fisheri*. M. Blondeau AU-93050 (QFA441338), 01.08.1993; (55) Environs d'Aupaluk, env. 6 km au sud du village. Dans une saulaie à *Salix planifolia*, au bord d'un étang, dans les mousses. M. Blondeau AU-93363 (QFA441339), 17.08.1993; (100) Environs de Tasiujaq, env. 3 km au nord-ouest du village. Au bord d'un lac, dans les mousses humides. M. Blondeau TQ92226 (QFA383666), 02.08.1992; (100) Environs de Tasiujaq, env. 3 km au nord-ouest du village. Au bord d'un lac, dans les mousses humides. M. Blondeau TQ92226 (QFA388044), 02.08.1992; (104) Environs de Tasiujaq, le long de la rivière Bérard, env. 10 km au sud du village. Saulaie à *Mnium punctatum* en bas de pente. Colluvions. Drainage ralenti. J.-P. Ducruc 162-8 (QFA332012), 02.09.1972; (104) Environs de Tasiujaq, le long de la rivière Bérard, env. 10 km au sud du village. J.-P. Ducruc s.n. (QFA), 02.09.1972; (104) Environs de Tasiujaq, le long de la rivière Bérard, env. 10 km au sud du village. J.-P. Ducruc s.n. (QFA), 02.09.1972; (104) Environs de Tasiujaq, le long de la rivière Bérard, env. 10 km au sud du village. Combe à neige. J.-P. Ducruc s.n. (QFA), 27.08.1972; (26) Lac Kaslak, pointe sud du lac. Très humide. M.M. Grandtner G 1224(1/2) (QFA412791), 16.08.1972; (99) Near Tasiujaq. Wet sedge marsh. K.L. MacInnes 5143 (DAO160481), 09.08.1977; (99) Near Tasiujaq. Wet sedge marsh. K.L. MacInnes 5143 (MT s.n.), 09.08.1977; (126) Leaf River, 20 miles upstream from the Narrows. J.W. Marr & E.K. Bonde 48293 (QUE052557), 05.08.1948; (105) Environs de Tasiujaq, env. 5 km à l'ouest du village. Aulnaie et flanc est. J.-P. Ducruc s.n. (QFA), 01.09.1972; (105) Environs de Tasiujaq, env. 5 km à l'ouest du village. Saulaie. J.-P. Ducruc s.n. (QFA), 01.09.1972; (45) Environs d'Aupaluk, env. 4 km au nord du village. Rivage sablonneux au-dessus de la zone à *Leymus mollis*, avec *Androsace septentrionalis* et *Armeria maritima*. M. Blondeau AU-93267 (QFA441341), 09.08.1993; (45) Environs d'Aupaluk, env. 4 km au nord du village. Rivage sablonneux au-dessus de la zone à *Leymus mollis*, avec *Androsace septentrionalis* et *Armeria maritima*. M. Blondeau AU-93267 (BLOM9906), 09.08.1993; (45) Environs d'Aupaluk, env. 4 km au nord du village. Rivage sablonneux au-dessus de la zone à *Leymus mollis*, avec *Androsace septentrionalis* et *Armeria maritima*. M. Blondeau AU-93267 (DAO761142), 09.08.1993; (136) Rivière aux Feuilles, baie Napaartulik, environ 4 km en aval du premier rapide. N. Dignard 12-171a (QUE), 28 juillet 2012; (147) Confluence de la décharge du lac Dulhut et de la rivière Péladeau. N. Dignard 12-448a (QUE), 7 août 2012.

Comastoma tenellum (Rottb.) Toyokuni [Syn. : *Gentiana tenella* Rottb.; *Gentianella tenella* (Rottb.) Börner] – Arctique-alpin circumpolaire (Hultén 1964) – Gentiane délicate; slender gentian – (86) Environs de Tasiujaq, ca 1 km au sud du village. Terrasse littorale, avec *Euphrasia frigida*. M. Blondeau TQ92361 (MT s.n.), 07.08.1992. (50) Environs d'Aupaluk, secteur de l'aéroport. Rivage sablonneux. M. Blondeau AU-93310 (QFA441288), 13.08.1993; (58) Aupaluk, sur le rivage de la baie. Haut rivage, au bord d'une mare asséchée, avec *Sagina nivalis* et *Sagina nodosa*. M. Blondeau AU-93152 (QFA441287), 02.08.1993; (58) Aupaluk, sur le rivage de la baie. Au bord d'une mare asséchée, dans le sable, avec *Primula stricta*,

Sagina nodosa, *Carex bicolor* et *Potentilla anserina*. M. Blondeau AU-93153 (QFA441289), 02.08.1993; (58) Aupaluk, sur le rivage de la baie. Au bord d'une mare exondée, dans le sable, avec *Primula stricta*, *Sagina nodosa*, *Carex bicolor* et *Potentilla anserina*. M. Blondeau AU-93153 (QUE102152), 02.08.1993; (85) Environs de Tasiujaq, env. 4 km au nord du village. Haut rivage; avec *Salix arctica*, *Oxytropis deflexa*, *Rhinanthus minor*, *Silene uralensis* et *Euphrasia frigida*. M. Blondeau TQ92333 (QFA383558), 05.08.1992; (86) Environs de Tasiujaq, env. 1 km au sud du village. Terrasse littorale, avec *Euphrasia frigida*. M. Blondeau TQ92361 (QFA383557), 07.08.1992; (87) Environs de Tasiujaq. Terrain remanié entre une route de gravier et le rivage. M. Blondeau TQ92139 (QFA383560), 31.07.1992; (87) Environs de Tasiujaq. Littoral saumâtre sablo-graveleux en pente douce. M. Blondeau TQ92241 (QFA383559), 03.08.1992; (133) Baie aux Baleines, extrémité nord-est du bras nord-ouest. N. Dignard 12-147j (QUE), 26 juillet 2012.

Coptidium lapponicum (L.) Gand. [Syn. : *Ranunculus lapponicus* L.] – Circumboréal (Hultén 1968) – Renoncule de Laponie; Lapland buttercup – (8) Ouest de la rivière Koksoak, env. 30 km au nord de Kuujuaq. Marais tourbeux à *Eriophorum* sp. avec *Rubus chamaemorus*, *Vaccinium oxycoccos* et *Carex rariflora*. M. Blondeau 548 (QFA0267057), 18.07.1982; (8) Ouest de la rivière Koksoak, env. 30 km au nord de Kuujuaq. Marais tourbeux à *Eriophorum* sp. avec *Rubus chamaemorus*, *Vaccinium oxycoccos* et *Carex rariflora*. M. Blondeau 548 (BLOM01000), 18.07.1982; (16) Ouest de la rivière Koksoak, env. 32 km au nord de Kuujuaq. Tourbière à sphaigne dominée par *Eriophorum spissum*, avec *Salix arctophila*. M. Blondeau 507 (QFA0267100), 17.07.1982; (38) Environs d'Aupaluk. Escarpement Tryon. Au bord d'une mare, dans les mousses et l'humus. M. Blondeau AU-93304 (QFA0439673), 11.08.1993; (48) Environs d'Aupaluk, env. 1 km à l'est du village. Dans les mousses humides, à la marge d'une mare à *Ranunculus xspitzbergensis*. M. Blondeau AU-93190 (QFA0439672), 03.08.1993; (102) Environs de Tasiujaq, env. 3 km à l'ouest du village. Dépression tourbeuse, dans les mousses épaisses, avec *Rubus chamaemorus*. M. Blondeau TQ92419 (QFA0383604), 10.08.1992; (22) Lac Berthet. Terrasse. J.-P. Ducruc s.n. (QFA0480455), 09.08.1972; (104) Environs de Tasiujaq, le long de la rivière Bérard, env. 10 km au sud du village. Combe à neige. J.-P. Ducruc s.n. (QFA0480344), 27.08.1972; (132) Baie aux Baleines, extrémité nord du bras nord-est. N. Dignard 12-127d (QUE), 24-25 juillet 2012.

Coptidium pallasii (Schlech.) Tzvelev [Syn. : *Ranunculus pallasii* Schlech.] – Arctique-alpin circumpolaire à aire discontinue (Hultén 1971) – Renoncule de Pallas; Pallas' buttercup – (16) Ouest de la rivière Koksoak, env. 32 km au nord de Kuujuaq. Dans l'eau d'un petit étang, avec *Potentilla palustris*. M. Blondeau 528 b (QFA0267076), 12.07.1982; (16) Ouest de la rivière Koksoak, env. 32 km au nord de Kuujuaq. Dans l'eau d'un petit étang; avec une population de *Potentilla palustris*. M. Blondeau (FC) 528b (BLOM00998), 17.07.1982; (48) Environs d'Aupaluk, env. 1 km à l'est du village. Mare entouré d'*Eriophorum angustifolium* et *Carex saxatilis*. M. Blondeau AU-93207 (QFA0439633), 04.08.1993; (48) Environs d'Aupaluk, env. 1 km à l'est du village. Mare entouré d'*Eriophorum angustifolium* et *Carex saxatilis*. M. Blondeau AU-93207 (QFA0439666), 04.08.1993; (48) Environs d'Aupaluk, env. 1 km à l'est du village. Mare entouré d'*Eriophorum angustifolium* et *Carex saxatilis*. M. Blondeau AU-93207 (BLOM9941), 04.08.1993; (144) Île Qikirtajuaq, sur la rive face à l'île Tiercel. N. Dignard 12-404 (QUE), 04.08.2012.

Coptidium xspitsbergense (Hadač) Luferov & Probatova (*Coptidium lapponicum* × *Coptidium pallasii*) [Syn. : *Ranunculus xspitzbergensis* (Nath.) Hada] – Renoncule du Spitzberg; Svalbard Buttercup – (48) Environs d'Aupaluk, env. 1 km à l'est du village. Petite mare encaissée au milieu d'une colline. M. Blondeau AU-93191 (QFA0439671), 03.08.1993; (48)

Environs d'Aupaluk, env. 1 km à l'est du village. Petite mare encaissée au milieu d'une colline. M. Blondeau AU-93191 (BLOM9939), 03.08.1993.

Coptis trifolia (L.) Salisb. [Syn.: *Coptis groenlandica* (Oeder) Fern.; *C. trifolia* (L.) Salisb. subsp. *groenlandica* (Oeder) Hult.] – Boréal nord-américain (Hultén 1968) – Savoyane; goldthread – (94) Environs de Tasiujaq, env. 1 km au nord-ouest du village. Talus d'un rocher, en sous-étage d'une arbustaie, dans les mousses, avec *Viola* sp. et *Salix arctophila*. M. Blondeau TQ92196 (QFA0383590), 01.08.1992; (94) Environs de Tasiujaq, env. 1 km au nord-ouest du village. Talus d'un rocher, en sous-étage d'une arbustaie, dans les mousses, avec *Viola* sp. et *Salix arctophila*. M. Blondeau TQ92196 (BLOM9517), 01.08.1992; (31) Lac De Freneuse. E. Buteau 21, 22 (QUE076164), 07.1957; (32) Lac De Freneuse. Toundra rase à lichens. J.-P. Ducruc s.n. (QFA0480428), 09.08.1973; (32) Lac De Freneuse. Bas d'esker. J.-P. Ducruc s.n. (QFA0480429), 09.08.1973; (54) Rivière Tasikkuminai. Broussailles à saules et aulnes. J.-P. Ducruc s.n. (QFA0480418), 25.08.1972; (54) Rivière Tasikkuminai. Mélèzaie. J.-P. Ducruc s.n. (QFA0480420), 25.08.1972; (104) Environs de Tasiujaq, le long de la rivière Bérard, env. 10 km au sud du village. Saulaie. J.-P. Ducruc s.n. (QFA0480424), 24.08.1972; (104) Environs de Tasiujaq, le long de la rivière Bérard, env. 10 km au sud du village. Plaine alluviale. J.-P. Ducruc s.n. (QFA0480425), 24.08.1972; (115) Lac Laric. Berges du lac. J.-P. Ducruc s.n. (QFA0480423), 20.08.1972; (124) Lac Irony. Bank of stream. H. Stephen 33 (MTMG103822), 11.07.1953; (139) Lac Montplaisir, 52 km au sud de Tasiujaq. N. Dignard 12-284b (QUE), 1^{er} août 2012.

Corallorhiza trifida Chatelain – Circumboréal (Hultén 1950) – Corallorhize trifide; early coralroot – (87) Near Tasiujaq. Tundra at base of E. slope. K.L. MacInnes 5162 (DAO160508), 10.08.1977.

Cornus canadensis L. [Syn.: *Cornus canadensis* L. subsp. *canadensis*; *C. canadensis* L. subsp. *pristina* Gervais & Blondeau] – Boréal nord-américain (Gervais & Blondeau 2003) – Quatre-temps; bunchberry – (54) Rivière Tasikkuminai. Mélèzaie. J.-P. Ducruc s.n. (QFA0480544), 25.08.1972; (59) Lac Rougemont. Broussailles à bouleau glanduleux avec buissons d'épinette noire sur tapis muscinal continu. Gleyification. Drainage ralenti. J.-P. Ducruc 71-15 (QFA332032), 14.08.1972; (59) Lac Rougemont. J.-P. Ducruc s.n. (QFA0480543), 14.08.1972; (54) Rivière Tasikkuminai. Saulaie. J.-P. Ducruc s.n. (QFBE18538), 25.08.1972; (115) Lac Laric. Pessière ouverte à épinette noire et cladonies. Dépôts morainiques. Drainage rapide. J.-P. Ducruc 123-15 (QFA332031), 20.08.1972; (47) Lac Rougemont. Toundra. J. Goutier 109 (MT s.n.), 24.07.1989; (139) Lac Montplaisir, 52 km au sud de Tasiujaq. N. Dignard 12-284c (QUE), 1^{er} août 2012.

Cystopteris fragilis (L.) Bernh. [Syn.: *Cystopteris dickieana* Sim] – Arctique-alpin circumpolaire (Cody 1996) – Cystoptère fragile; fragile fern – (8) Ouest de la rivière Koksoak, env. 30 km au nord de Kuujuaq. Abri sous roche dans un éboulis de gros blocs. M. Blondeau 498 (QFA0266916), 16.07.1982; (46) Environs d'Aupaluk, env. 3 km au nord du village. Entre les cailloux du rivage, avec *Papaver lapponicum* et *Draba* sp. M. Blondeau AU-93264 (QFA0433875), 09.08.1993; (48) Environs d'Aupaluk, env. 1 km à l'est du village. Fente dans la paroi d'un escarpement rocheux. M. Blondeau AU-93108 (QFA0433876), 01.08.1993; (108) Environs de Tasiujaq, le long de la rivière Bérard, env. 10 km au sud du village. Abri-sous-roche; terre noire partiellement recouverte de mousses. M. Blondeau TQ92288 (QFA0383843), 04.08.1992; (87) Environs de Tasiujaq. J. Deshayé 72-394 (QFA0296093), 26.08.1972; (78) Lac Gerido. Toundra. J. Goutier 125 (MT s.n.), 26.07.1987; (119) Embouchure de la rivière aux Feuilles. Sous des rochers surplombants. A. Legault 6954 (QFA0074188), 31.07.1963; (119) Embouchure de la rivière aux Feuilles. Crevasse de la

falaise rocheuse. A. Legault 6957 (DAO380959), 31.07.1963; (119) Embouchure de la rivière aux Feuilles. Sous des rochers surplombants. A. Legault 6954 (CAN290842), 31.07.1963; (119) Embouchure de la rivière aux Feuilles. Poussant dans une crevasse de la falaise rocheuse. A. Legault 6957 (MT s.n.), 31.07.1963; (119) Embouchure de la rivière aux Feuilles. Sous des rochers surplombants. A. Legault 6954 (QFA0581579), 31.07.1963; (119) Embouchure de la rivière aux Feuilles. Poussant dans une crevasse de la falaise rocheuse. A. Legault 6957 (QFA0581577), 31.07.1963; (104) Near Tasiujaq, along Finger River. K.L. MacInnes 5142-1 (DAO160720), 08.08.1977; (104) Near Tasiujaq, along Finger River. In crevices beside bedrock outcrop. K.L. MacInnes 5142-1 (MT s.n.), 08.08.1977; (132) Baie aux Baleines, extrémité nord du bras nord-est. N. Dignard 12-113 (QUE), 24-25 juillet 2012; (133) Baie aux Baleines, extrémité nord-est du bras nord-ouest. N. Dignard 12-147e (QUE), 26 juillet 2012; (141) Rive sud de la rivière aux Feuilles, 4 km au nord-est de l'embouchure du ruisseau Dufrebois. N. Dignard 12-312 (QUE), 2 août 2012; (145) Pointe False, rive est. N. Dignard 12-420 (QUE), 5 août 2012; (148) Pointe Nuvukuluk, 22 km à l'est-sud-est du village d'Aupaluk. N. Dignard 12-487 (QUE), 8 août 2012.

Cystopteris montana (Lam.) Bernh. ex Desv. – Circumboréal (Hultén 1950) – Cystoptère des montagnes; mountain bladder fern – (81) Bras nord-ouest de la baie aux Baleines. J. Deshayé & J.-P. Ducruc 72-438 (QFA0296573), 30.08.1972; (80) Anse aux Refuges. Aulnaie à *Solidago macrophylla* en bas de pente. Colluvions. Drainage ralenti. J.-P. Ducruc 142-21 (QFA0326189), 30.08.1972; (119) Embouchure de la rivière aux Feuilles. Sous les *Salix vestita*, sur rochers. A. Legault 6941 (DAO381476), 30.07.1963; (119) Embouchure de la rivière aux Feuilles. Sous les *Salix vestita*, sur rochers. A. Legault 6941 (MT s.n.), 30.07.1963; (119) Embouchure de la rivière aux Feuilles. Sous les *Salix vestita*, sur rochers. A. Legault 6941 (QFA0554910), 30.07.1963.

Deschampsia cespitosa (L.) Beauv. subsp. *cespitosa* [Syn. : *Deschampsia cespitosa* subsp. *littoralis* (Gaudin) Gremlin] – Circumboréal (Hultén 1968) – Deschampsie cespitose; tufted hairgrass – (48) Environs d'Aupaluk, env. 1 km à l'est du village. Mare de rocher asséchée. M. Blondeau AU-93305 (QFA429737), 11.08.1993; (50) Environs d'Aupaluk, secteur de l'aéroport. Pré tourbeux à proximité d'un petit lac, avec *Polygonum viviparum* et *Carex rariflora*. M. Blondeau AU-93068 (QFA429738), 01.08.1993; (58) Aupaluk, sur le rivage de la baie. Au bord d'une route de gravier, avec *Festuca brachyphylla* et *Luzula multiflora*. M. Blondeau AU-93276 (QFA429736), 10.08.1993; (87) Environs de Tasiujaq. Haut rivage sablonneux, avec *Dupontia fisheri*, atteint par les hautes marées. M. Blondeau TQ92082 (QFA383796), 31.07.1992; (87) Environs de Tasiujaq. Rivage sablonneux; avec *Poa arctica*, *Leymus mollis* et *Salix arctica*. M. Blondeau TQ92377 (QFA383797), 07.08.1992; (87) Environs de Tasiujaq. Haut rivage sablonneux, avec *Dupontia fisheri*, atteint par les hautes marées. M. Blondeau TQ92082 (QFA388077), 31.07.1992; (87) Environs de Tasiujaq. Haut rivage sablonneux, avec *Deschampsia caespitosa*. M. Blondeau TQ92252 (QFA383798), 03.08.1992; (87) Environs de Tasiujaq. Haut rivage sablonneux, avec *Deschampsia caespitosa*. M. Blondeau TQ92252 (MT s.n.), 03.08.1992; (87) Environs de Tasiujaq. Rivage sablonneux; avec *Poa arctica*, *Leymus mollis* et *Salix arctica*. M. Blondeau TQ92377 (DAO761356), 07.08.1992; (88) Near Tasiujaq. Gravel-sand beach with open dwarf shrub-herb vegetation. K.L. MacInnes 5105 (MT s.n.), 03.08.1977; (101) Near Tasiujaq, along Finger River. Disturbed site, abandoned airstrip. K.L. MacInnes 5172 (MT s.n.), 11.08.1977; (101) Near Tasiujaq, along Finger River. Disturbed site, abandoned airstrip. K.L. MacInnes 5282 (MT s.n.), 16.08.1977; (4) Schnack Cove (cap Inuksutujuq). D.J. Osborn s.n. (QFA0107276), 19.08.1952; (88) Near Tasiujaq. Gravel-sand beach with open dwarf shrub-herb vegetation. K.L. MacInnes 5105 (DAO160522), 03.08.1977; (32) Lac De Freneuse. Tundra rase discontinue. J.-P. Ducruc 73-2813 (QFA0479771), 10.08.1973; (4) Schnack Cove (cap

Inuksutujuq). D.J. Osborn s.n. (SFS59229), 19.08.1952; (149) Collines à 3 km au nord du lac Voltz. N. Dignard 12-520 (QUE), 8 août 2012; (136) Rivière aux Feuilles, baie Napaartulik, environ 4 km en aval du premier rapide. N. Dignard 12-187a (QUE), 28 juillet 2012.

Deschampsia flexuosa (L.) Trin. – Circumboréal à aire disjointe (Hultén 1968) – Deschampsie flexueuse; wavy hairgrass – (42) Environs d'Aupaluk. Lac Nipirqanaq. Dans les mousses, avec *Potentilla palustris*. M. Blondeau au-93401 (QFA), 19.08.1993; (50) Environs d'Aupaluk, secteur de l'aéroport. Rivage humide sablonneux d'un petit lac. M. Blondeau AU-93261 (QFA), 07.08.1993; (50) Environs d'Aupaluk, secteur de l'aéroport. Sur le sable humide à la marge d'un petit lac. M. Blondeau AU-93332 (QFA), 14.08.1993; (50) Environs d'Aupaluk, secteur de l'aéroport. Sur le sable humide à la marge d'un petit lac. M. Blondeau AU-93062 (QFA), 01.08.1993; (92) Environs de Tasiujaq, le long de la rivière Bérard, env. 5 km au sud du village. Terrasse sablonneuse. M. Blondeau TQ92306 (QFA383799), 04.08.1992; (92) Environs de Tasiujaq, le long de la rivière Bérard, env. 5 km au sud du village. Terrasse sablonneuse. M. Blondeau TQ92306 (DAO761354), 04.08.1992; (72) Pointe Copper. J. Deshayé & J.-P. Ducruc 72-362 (QFA299891), 25.08.1972; (54) Rivière Tasikkuminai. Mélézaie à bouleau glanduleux à mi-versant. Moraine remaniée. Drainage ralenti. J.-P. Ducruc 134-19 (QFA326204), 25.08.1972; (54) Rivière Tasikkuminai. Mélézaie. J.-P. Ducruc s.n. (QFA0479773), 25.08.1972; (80) Anse aux Refuges. Haut de plage schisteux. J.-P. Ducruc s.n. (QFA0479765), 30.08.1972; (105) Environs de Tasiujaq, env. 5 km à l'ouest du village. Saulaie, étang, ruisseau. J.-P. Ducruc s.n. (QFA0479774), 31.08.1972; (136) Rivière aux Feuilles, baie Napaartulik, environ 4 km en aval du premier rapide. N. Dignard 12-170a (QUE), 28 juillet 2012; (137) Rivière aux Feuilles, baie à l'embouchure de la rivière Kuugaaluk. N. Dignard 12-191c (QUE), 29 juillet 2012; (145) Pointe False, rive est. N. Dignard 12-430c (QUE), 5 août 2012.

Deschampsia sukatschewii (Popl.) Roshev. [Syn : *Deschampsia brevifolia* R. Br. var. *pumila* Griseb.; *D. cespitosa* (L.) Beauv. subsp. *paramushirensis* (Honda) Tzvelev; *Deschampsia paramushirensis* Honda; *D. pumila* (Trin.) Ostenf.] – Arctique-alpin circumpolaire, haut-arctique (Hultén 1968) – Deschampsie naine; dwarf hairgrass – (50) Environs d'Aupaluk, secteur de l'aéroport. À la marge d'un petit lac, dans le sable. M. Blondeau AU-93062 (DAO761278), 01.08.1993; (50) Environs d'Aupaluk, secteur de l'aéroport. Sur le sable humide à la marge d'un petit lac. M. Blondeau AU-93332 (DAO761279), 14.08.1993; (50) Environs d'Aupaluk, secteur de l'aéroport. Rivage humide sablonneux d'un petit lac. M. Blondeau AU-93261 (DAO761351), 07.08.1993.

Diapensia lapponica L. Syn. : [*Diapensia lapponica* L. subsp. *lapponica*] – Arctique-alpin amphiatlantique (Hultén 1958) – Diapensie de Laponie; Lapland diapensia – (48) Environs d'Aupaluk, env. 1 km à l'est du village. Affleurement rocheux au sommet d'une colline. M. Blondeau AU-93198 (QFA441299), 03.08.1993; (72) Pointe Copper. J. Deshayé & J.-P. Ducruc 72-370 (QFA296594), 25.08.1972; (59) Lac Rougemont. Toundra rase discontinue. Dépôt morainique. Drainage rapide. J.-P. Ducruc 72-2 (QFA332051), 14.08.1972; (59) Lac Rougemont. J.-P. Ducruc s.n. (QFA0480738), 14.08.1972; (119) Embouchure de la rivière aux Feuilles. Fissures d'un rocher très dénudé. A. Legault 6925 (DAO231163), 29.07.1963; (119) Embouchure de la rivière aux Feuilles. Sur rochers. A. Legault 6935 (SFS9649), 30.07.1963; (119) Embouchure de la rivière aux Feuilles. Dans les fissures d'un rocher très dénudé. A. Legault 6925 (SFS9647), 29.07.1963; (119) Embouchure de la rivière aux Feuilles. Sur rochers. A. Legault 6935 (CAN289573), 30.07.1963; (87) Near Tasiujaq. Sheltered snowbed area, east facing slope. K.L. MacInnes 5177 (MT s.n.), 13.08.1977; (99) Near Tasiujaq. Exposed sand-gravel slope of upland. K.L. MacInnes 5091 (MT s.n.), 02.08.1977; (51) Environs d'Aupaluk. R. Avison s.n. (MTMG3838), 15.07.1956; (19) Ouest de la rivière

Koksoak, env. 32 km au nord de Kuujjuaq. Plateau de toundra au sommet d'une montagne. Avec *Astragalus alpinus* et *Vaccinium uliginosum*. M. Blondeau 526c (QFA267069), 17.07.1982; (94) Environs de Tasiujaq, env. 1 km au nord-ouest du village. Gradin d'un rocher. M. Blondeau TQ92193 (QFA383723), 01.08.1992; (54) Rivière Tasikkuminai. J.-P. Ducruc s.n. (QFA0480741), 25.08.1972; (54) Rivière Tasikkuminai. Flanc rocailleux exposition nord-ouest. J.-P. Ducruc s.n. (QFA0480742), 25.08.1972; (80) Anse aux Refuges. Sommet proche. J.-P. Ducruc s.n. (QFA0480739), 30.08.1972; (104) Environs de Tasiujaq, le long de la rivière Bérard, env. 10 km au sud du village. J.-P. Ducruc s.n. (QFA0480736), 02.09.1972; (104) Environs de Tasiujaq, le long de la rivière Bérard, env. 10 km au sud du village. J.-P. Ducruc s.n. (QFA0480737), 24.08.1972; (105) Environs de Tasiujaq, env. 5 km à l'ouest du village. Rochers. J.-P. Ducruc s.n. (QFA0480734), 31.08.1972; (105) Environs de Tasiujaq, env. 5 km à l'ouest du village. Flanc rocheux. J.-P. Ducruc s.n. (QFA0480735), 31.08.1972; (19) Ouest de la rivière Koksoak, env. 32 km au nord de Kuujjuaq. Sommet d'une colline. Avec *Astragalus alpinus* et *Vaccinium uliginosum*. M. Blondeau (FC) 526c (BLOM), 17.07.1982; (138) Anse du Comptoir, rive est. N. Dignard 12-226a (QUE), 31 juillet 2012; (148) Pointe Nuvukuluk, 22 km à l'est-sud-est du village d'Aupaluk. N. Dignard 12-456b (QUE), 8 août 2012.

Diphasiastrum alpinum (L.) Holub [Syn. *Lycopodium alpinum* L.] – Arctique-alpin circumpolaire (Hultén 1950) – Lycopode alpin; alpine clubmoss – (119) Embouchure de la rivière aux Feuilles. Sur pente rocheuse. A. Legault 6918 (MT s.n.), 29.07.1963; (119) Embouchure de la rivière aux Feuilles. Sur pente rocheuse. A. Legault 6918 (DAO204273), 29.07.1963; (119) Embouchure de la rivière aux Feuilles. Sur pente rocheuse. A. Legault 6918 (SFS00128), 29.07.1963; (98) Near Tasiujaq, along Finger River. Steep east facing bank along river, sheltered, late snow area. K.L. MacInnes 5159 (MT s.n.), 11.08.1977; (142) Lac Laliberté, 16 km au sud-ouest du village d'Aupaluk. N. Dignard 12-355 (QUE), 2 août 2012.

Diphasiastrum complanatum (L.) Holub [Syn. *Lycopodium complanatum* L.] – Circumboréal (Hultén 1950) – Lycopode aplati; northern clubmoss – (93) Environs de Tasiujaq, le long de la rivière Bérard, env. 2 km au sud du village. Talus de montagne, sur la roche, avec *Empetrum nigrum*. M. Blondeau TQ92191 (QFA0383836), 01.08.1992; (93) Environs de Tasiujaq, le long de la rivière Bérard, env. 2 km au sud du village. Talus de montagne, sur la roche, avec *Empetrum nigrum*. M. Blondeau TQ92191 (BLOM9507), 01.08.1992; (98) Near Tasiujaq, along Finger River. Steep east facing bank along river, sheltered, late snow area. K.L. MacInnes 5159 (DAO160716), 11.08.1977; (142) Lac Laliberté, 16 km au sud-ouest du village d'Aupaluk. N. Dignard 12-367c (QUE), 2 août 2012.

Draba alpina L. – Arctique-alpin circumpolaire (Hultén 1950) – Drave alpine; alpine draba – (51) Environs d'Aupaluk. R. Avison s.n. (MTMG3688), 07.1956; (43) Environs d'Aupaluk. Lac Nipirqanaq. Pente est d'un rocher, avec *Papaver lapponicum*, *Potentilla hyparctica* et *Epilobium latifolium* M. Blondeau AU-93274 (QFA0431274), 09.08.1993; (50) Environs d'Aupaluk, secteur de l'aéroport. En bordure d'une route près du haut rivage. M. Blondeau AU-93161 (QFA0431273), 02.08.1993; (71) Environs d'Aupaluk, 4 km à l'ouest du village. Colline Apex. Corniche d'un escarpement rocheux dominée par *Salix herbacea*, avec *Pedicularis hirsuta* et *Pedicularis flammea*. M. Blondeau AU-93234 (QFA0446096), 05.08.1993; (118) Lac Dusay. Tuff calcaire (eff. HCl 10 %, à 15 % eff. forte); toundra à *Dryas integrifolia* et lichens; pH : s (HT) 7,5. M.M. Grandtner G 1444 (QFA0408507), 20.08.1972; (143) Baie Boulders, à l'entrée du côté ouest. N. Dignard 12-369a (QUE), 3 août 2012.

Draba cinerea L. – Arctique-alpin amphiatlantique (Hultén 1958) – Drave cendrée; grey-leaved draba – (118) Lac Dusay. Toundra à *Dryas integrifolia* et lichens. Tuff calcaire (eff. HCl 10 %, à 15 % eff. forte). pH : s (HT) 7,5. M.M. Grandtner G 1495 B (QFA0408524), 20.08.1972.

Draba glabella Pursh subsp. ***glabella*** [Syn.: *Draba daurica* DC.; *D. glabella* Pursh var. *brachycarpa* (Rupr.) Fern.; *D. glabella* var. *megasperma* (Fern. & Knowlt.) Fern.; *D. glabella* var. *orthocarpa* (Fern. & Knowlt.) Fern.; *D. hirta* aucts non L.; *D. norvegica* Gunn. var. *sornborgeri* (Fern.) Boivin; *D. sornborgeri* Fern.] – Arctique-alpin circumpolaire (Hultén 1971) – Drave glabre, Smooth draba – (51) Environs d'Aupaluk. A.T. Avison s.n. (MTMG3652), 18.07.1958; (51) Environs d'Aupaluk. Very wet habitat. A.T. Avison s.n. (MTMG3653), 12.08.1958; (58) Aupaluk, sur le rivage de la baie. Rivage de sable et gravier, zone à *Leymus mollis*. M. Blondeau AU-93018 (QFA431266), 30.07.1993; (58) Aupaluk, sur le rivage de la baie. Rivage de sable et gravier, avec *Androsace septentrionalis* et *Oxytropis johannensis*. M. Blondeau AU-93008 (QFA431267), 30.07.1993; (58) Aupaluk, sur le rivage de la baie. Rivage de sable et gravier; zone à *Leymus mollis*. M. Blondeau AU-93018 (BLOM10548), 30.07.1993; (87) Environs de Tasiujaq. Haut rivage sablo-graveleux où abondent *Poa pratensis* subsp. *alpigena* et *Poa glauca*, avec *Cerastium alpinum*, *Stellaria longipes* et *Astragalus alpinus*. M. Blondeau TQ92019 (QFA383507), 29.07.1992; (87) Environs de Tasiujaq. Haut rivage sablo-graveleux où abondent *Poa pratensis* subsp. *alpigena* et *Poa glauca*, avec *Cerastium alpinum*, *Stellaria longipes* et *Astragalus alpinus*. M. Blondeau TQ92019 (QFA388078), 29.07.1992; (87) Environs de Tasiujaq. Haut rivage sablo-graveleux où abondent *Poa pratensis* subsp. *alpigena* et *Poa glauca*, avec *Cerastium alpinum*, *Stellaria longipes* et *Astragalus alpinus*. M. Blondeau TQ92019 (QFA388075), 29.07.1992; (112) West side of Leaf Lake, near Narrows. Dry bank near creek E.K. Bonde, J.W. Marr, J.C.W.R. Marr & A.W. Roach 48276 (QUE59288), 27.07.1948; (113) N. shore Leaf Bay, 4 miles e. of narrows at mouth of Leaf River. Dry bank. E.K. Bonde, J.W. Marr, J.C.W.R. Marr & A.W. Roach 48277 (QUE59319), 27.07.1948; (80) Anse aux Refuges. Aulnaie à *Solidago macrophylla* en bas de pente. Colluvions. Drainage ralenti. J.-P. Ducruc 142-7 (QFA332057), 30.08.1972; (119) Embouchure de la rivière aux Feuilles. Sur cailloutis de la grève. A. Legault 6972 (DAO561576), 31.07.1963; (119) Embouchure de la rivière aux Feuilles. Sur falaise humide. A. Legault 6932 (SFS05825), 30.07.1963; (124) Lac Irony. Dry, sunny cliff. H. Stephen 16 (MTMG103828), 28.06.1953; (132) Baie aux Baleines, extrémité nord du bras nord-est. N. Dignard 12-116a (QUE), 24-25 juillet 2012; (135) Île de l'Hélicoptère, au large de Tasiujaq. N. Dignard 12-159 (QUE), 27 juillet 2012; (141) Rive sud de la rivière aux Feuilles, 4 km au nord-est de l'embouchure du ruisseau Dufrebois. N. Dignard 12-341c (QUE), 2 août 2012; (143) Baie Boulders, à l'entrée du côté ouest. N. Dignard 12-391 (QUE), 3 août 2012; (143) Baie Boulders, à l'entrée du côté ouest. N. Dignard 12-379b (QUE), 3 août 2012; (148) Pointe Nuvukuluk, 22 km à l'est-sud-est du village d'Aupaluk. N. Dignard 12-484 (QUE), 8 août 2012.

Draba lactea M.F. Adams [Syn.: *Draba allenii* Fern.; *D. fladnizensis* Wulfen var. *heterotricha* (Lindbl.) Ball; *D. lactea* M.F. Adams var. *allenii* (Fern.) G.A. Mulligan] – Arctique-alpin circumpolaire (Hultén 1968) – Drave laiteuse; milky draba – (51) Environs d'Aupaluk. A.T. Avison s.n. (MTMG36551), 18.07.1958; (48) Environs d'Aupaluk, env. 1 km à l'est du village. Escarpement rocheux. M. Blondeau AU-93193 (QFA431261), 03.08.1993; (48) Environs d'Aupaluk, env. 1 km à l'est du village. Abri-sous-roche, avec *Oxyria digyna*. M. Blondeau AU-93194 (QFA416890), 03.08.1993; (51) Environs d'Aupaluk, env. 1 km au nord du village. Pré humide du haut rivage. M. Blondeau AU-93340 (QFA416889), 15.08.1993; (87) Tasiujaq. J. Deshayes & J.-P. Ducruc 72-434 (QFA299375), 29.08.1972; (135) Île de l'Hélicoptère, au large de Tasiujaq. N. Dignard 12-165c (QUE), 27 juillet 2012; (143) Baie Boulders, à l'entrée du côté ouest. N. Dignard 12-379a (QUE), 3 août 2012.

Draba nivalis Lilj. – Arctique-alpin circumpolaire (Hultén 1971) – Drave des neiges; snow draba – (51) Environs d'Aupaluk. A.T. Avison s.n. (MTMG3608), 18.08.1958; (48) Environs

d'Aupaluk, env. 1 km à l'est du village. Abri-sous-roche, avec *Oxyria digyna*. M. Blondeau AU-93194 (QFA467386), 03.08.1993; (50) Environs d'Aupaluk, secteur de l'aéroport. Au bord d'une route de gravier, près du haut rivage. M. Blondeau AU-93160 (QFA439656), 02.08.1993; (58) Aupaluk, sur le rivage de la baie. Terrasse de sable et gravier du rivage; avec *Stellaria longipes*, *Androsace septentrionalis* et *Artemisia borealis*. M. Blondeau AU-93011 (QFA439655), 30.07.1993; (87) Environs de Tasiujaq. Terrasse de sable et de cailloux du haut rivage, avec *Androsace septentrionalis*, *Astragalus alpinus*, *Taraxacum lacerum* et *Saxifraga tricuspidata*. M. Blondeau TQ92128 (QFA383508), 31.07.1992; (87) Environs de Tasiujaq. Terrasse de sable et de cailloux du haut rivage, avec *Androsace septentrionalis*, *Astragalus alpinus*, *Taraxacum lacerum* et *Saxifraga tricuspidata*. M. Blondeau TQ92128 (MT s.n.), 31.07.1992; (59) Lac Rougemont. J.-P. Ducruc s.n. (QFBE18521), 14.08.1972; (59) Lac Rougemont. Sommet d'une île. J.-P. Ducruc s.n. (QFA478585), 14.08.1972; (104) Environs de Tasiujaq, le long de la rivière Bérard, env. 10 km au sud du village. Ruisseau envahi par la marée. J.-P. Ducruc s.n. (QFA), 24.08.1972; (118) Lac Dusay. Rebords humides. M.M. Grandtner G 1385(1/1) (QFA408549), 20.08.1972; (119) Embouchure de la rivière aux Feuilles. Sur cailloutis de la grève. A. Legault 6972 (SFS05817), 31.07.1963; (100) Near Tasiujaq. Sheltered edge of bedrock at summit of hill. K.L. MacInnes 5234 (MT s.n.), 15.08.1977; (3) Entre le cap Inuksutujuq et Kuujuaq. Rocky seashore slope. Y. Mökinen 67-1131 (CAN314920), 27.07.1967; (3) Along the Koksoak River. Along the river. W. Spreadborough 16269 (CAN61849), 16.08.1896; (3) Along the Koksoak River. Along the river. W. Spreadborough 100764 (CAN61850), 16.08.1896; (132) Baie aux Baleines, extrémité nord du bras nord-est. N. Dignard 12-145e (QUE), 24-25 juillet 2012; (132) Baie aux Baleines, extrémité nord du bras nord-est. N. Dignard 12-105 (QUE), 24-25 juillet 2012; (135) Île de l'Hélicoptère, au large de Tasiujaq. N. Dignard 12-165 (QUE), 27 juillet 2012; (141) Rive sud de la rivière aux Feuilles, 4 km au nord-est de l'embouchure du ruisseau Dufrebois. N. Dignard 12-330 (QUE), 2 août 2012; (144) Île Qikirtajuaq, sur la rive face à l'île Tiercel. N. Dignard 12-400a (QUE), 04.08.2012; (145) Pointe False, rive est. N. Dignard 12-430d (QUE), 5 août 2012; (148) Pointe Nuvukuluk, 22 km à l'est-sud-est du village d'Aupaluk. N. Dignard 12-468a (QUE), 8 août 2012.

Draba norvegica Gunn. – Arctique-alpin amphiatlantique (Porsild & Cody 1980) – Drave de Norvège; Norway draba – (51) Environs d'Aupaluk. A.T. Avison s.n. (MTMG3639), 18.07.1958; (51) Environs d'Aupaluk. R. Avison s.n. (MTMG3640), 07.1956; (58) Aupaluk, sur le rivage de la baie. Terrasse de gravier remanié. M. Blondeau AU-93115 (QFA446100), 02.08.1993; (58) Aupaluk, sur le rivage de la baie. Terrasse de gravier remanié. M. Blondeau AU-93115 (BLOM9965), 02.08.1993; (58) Aupaluk, sur le rivage de la baie. Terrasse de gravier remanié. M. Blondeau AU-93115 (BLOM10547), 02.08.1993; (28) Lac Ballantyne. Haut de plage. J.-P. Ducruc s.n. (QFA478586), 28.07.1973; (104) Environs de Tasiujaq, le long de la rivière Bérard, env. 10 km au sud du village. Anfractuosités rocheuses. J.-P. Ducruc s.n. (QFA478584), 29.08.1972; (119) Embouchure de la rivière aux Feuilles. Sur cailloutis de la grève. A. Legault 6972 (MT s.n.), 31.07.1963; (3) Entre le cap Inuksutujuq et Kuujuaq. Rocky seashore slope. Y. Mökinen 67-1131 (CAN314920), 27.07.1967; (2) Mouth of Koksoak River. Growing around rocks near water. B.W.A. Parks 10 (DAO561569), 03.08.1965; (134) Baie aux Baleines, à l'entrée du côté ouest. N. Dignard 12-150 (QUE), 26 juillet 2012.

Dryas integrifolia M. Vahl subsp. *integrifolia* – Arctique-alpin nord-américain (Cody 1996) – Dryade à feuilles entières; entire-leaved mountain avens – (28) Lac Ballantyne. Platière lacustre. J.-P. Ducruc s.n. (QFA), 28.07.1973; (80) Anse aux Refuges. Sommet proche. J.-P. Ducruc s.n. (QFA), 30.08.1972; (80) Anse aux Refuges. Haut de plage schisteux. J.-P. Ducruc s.n. (QFA), 30.08.1972; (104) Environs de Tasiujaq, le long de la rivière Bérard, env. 10 km au sud du village. Escarpement rocheux. J.-P. Ducruc s.n. (QFA), 24.08.1972;

(104) Environs de Tasiujaq, le long de la rivière Bérard, env. 10 km au sud du village. Sommet rocheux dénudé. J.-P. Ducruc s.n. (QFA), 24.08.1972; (104) Environs de Tasiujaq, le long de la rivière Bérard, env. 10 km au sud du village. Flanc rocheux, exposition sud-est. J.-P. Ducruc s.n. (QFA), 24.08.1972; (104) Environs de Tasiujaq, le long de la rivière Bérard, env. 10 km au sud du village. Terrasse fluviale supérieure. J.-P. Ducruc s.n. (QFA), 24.08.1972; (104) Environs de Tasiujaq, le long de la rivière Bérard, env. 10 km au sud du village. Sommet rocailleux. J.-P. Ducruc s.n. (QFA), 24.08.1972; (104) Environs de Tasiujaq, le long de la rivière Bérard, env. 10 km au sud du village. Éboulis et pointe nord-est. J.-P. Ducruc s.n. (QFA), 01.09.1972; (105) Environs de Tasiujaq, env. 5 km à l'ouest du village. Saulaie. J.-P. Ducruc s.n. (QFA), 31.08.1972; (115) Lac Laric. Pente rocheuse. J.-P. Ducruc s.n. (QFA), 20.08.1972; (51) Environs d'Aupaluk. A.T. Avison s.n. (MTMG7218), 16.07.1958; (51) Environs d'Aupaluk. R. Avison s.n. (MTMG7212); (51) Environs d'Aupaluk. R. Avison s.n. (MTMG25559), 06.07.1956; (58) Aupaluk, sur le rivage de la baie. Terrasse de cailloux du haut rivage, avec *Astragalus alpinus*, *Campanula uniflora* et *Salix arctica*. M. Blondeau AU-93116 (QFA441333), 02.08.1993; (94) Environs de Tasiujaq, env. 1 km au nord-ouest du village. Toundra sèche. M. Blondeau TQ92168 (QFA383665), 01.08.1992; (112) Leaf Lake, near Narrows. Wet creek bank. E.K. Bonde 48251 (QUE053131), 27.07.1948; (31) Lac De Freneuse. E. Buteau 27 (QUE076160), 07.1957; (87) Environs de Tasiujaq. J. Carroll s.n. (CAN211918), 28.07.1942; (63) Tasiujaq (Vieux poste). J. Deshayé & J.-P. Ducruc 72-306 (QFA296622), 24.08.1972; (81) Bras nord-ouest de la baie aux Baleines. J. Deshayé & J.-P. Ducruc 72-457 (QFA296591), 30.08.1972; (114) Lac Laric. Toundra rase à lichens et carex avec touffes de *Rhododendron*. J.-P. Ducruc 121-4 (QFA332011), 20.08.1972; (118) Lac Dusay. Tuf calcaire (eff. HCl 10 %, à 15 % eff. forte); toundra à *Dryas integrifolia* et lichens; pH : s (HT) 7,5. M.M. Grandtner G 1472 (QFA408565), 20.08.1972; (118) Lac Dusay. Tuf calcaire (eff. HCl 10 %, à 15 % eff. forte); toundra à *Dryas integrifolia* et lichens; pH : s (HT) 7,5. M.M. Grandtner G 1495A (QFA408566), 20.08.1972; (118) Lac Dusay. Tuf calcaire (eff. HCl 10 %, à 15 % eff. forte); toundra à *Dryas integrifolia* et lichens; pH : s (HT) 8,0. M.M. Grandtner G 1491 (QFA408569), 20.08.1972; (119) Embouchure de la rivière aux Feuilles. Toundra sur cailloutis sec. A. Legault 6929 (QFA0074223), 30.07.1963; (119) Embouchure de la rivière aux Feuilles. Sur rochers. A. Legault 6934 (QUE022220), 30.07.1963; (119) Embouchure de la rivière aux Feuilles. Toundra sur cailloutis sec. A. Legault 6929 (DAO762295), 30.07.1963; (119) Embouchure de la rivière aux Feuilles. Toundra sur cailloutis sec. A. Legault 6929 (CAN289549), 30.07.1963; (119) Embouchure de la rivière aux Feuilles. Toundra sur cailloutis sec. A. Legault 6929 (MT s.n.), 30.07.1963; (119) Embouchure de la rivière aux Feuilles. Toundra sur cailloutis sec. A. Legault 6929 (SFS7812), 30.07.1963; (119) Embouchure de la rivière aux Feuilles. Sur rochers. A. Legault 6934 (SFS7811), 30.07.1963; (119) Embouchure de la rivière aux Feuilles. Sur rochers secs. A. Legault 6984 (SFS7806), 01.08.1963; (87) Near Tasiujaq. Low plateau and gravel ridge. K.L. MacInnes 2123 (DAO160479), 07.08.1977; (87) Near Tasiujaq. Low plateau and gravel ridge. K.L. MacInnes 2123 (MT s.n.), 07.08.1977; (4) Schnack Cove (cap Inuqsutujuq). Tundra and meadows. D.J. Osborn s.n. (QFA107269), 19.08.1952; (124) Lac Irony. Glacial till, open well drained. H. Stephen 20 (MTMG103813), 01.07.1953; (15) Vicinity Ft. Chimo H.B. Co. Trading Post. Numerous on mossy banks. E.K. Bonde, J.W. Marr, J.C.W.R. Marr & A.W. Roach 48189 (QUE053130), 25.07.1948; (148) Pointe Nuvukuluk, 22 km à l'est-sud-est du village d'Aupaluk. N. Dignard 12-495b (QUE), 8 août 2012.

Dryopteris expansa (K. Presl) Fraser-Jenkins & Jermy – Circumboréal à aire discontinue (Cody & Britton 1989) – Dryoptère dressée; spreading wood fern – (125) Mouth of Leaf River. Deep wet clefts in bedrock. E.K. Bonde 48404 (QUE045020), 25.08.1948; (137) Rivière aux Feuilles, baie à l'embouchure de la rivière Kuugaaluk. N. Dignard 12-198 (QUE), 29 juillet 2012.

Dryopteris fragrans (L.) Schott [Syn.: *Dryopteris fragrans* var. *remotiuscula* Komarov] – Arctique-alpin circumpolaire (Hultén 1968) – Dryoptère odorante; fragrant wood fern – (51) Environs d'Aupaluk. M. Avison s.n. (MTMG759), 25.07.1957; (48) Environs d'Aupaluk, env. 1 km à l'est du village. Fente d'un rocher, dans les lichens, avec *Ledum decumbens*. M. Blondeau AU-93103 (QFA0433874), 01.08.1993; (93) Environs de Tasiujaq, le long de la rivière Bérard, env. 2 km au sud du village. Crevasse dans la paroi d'un escarpement rocheux. M. Blondeau TQ92435 (QFA0383845), 11.08.1992; (94) Environs de Tasiujaq, env. 1 km au nord-ouest du village. Gradin de rocher. M. Blondeau TQ92198 (QFA0383846), 01.08.1992; (94) Environs de Tasiujaq, env. 1 km au nord-ouest du village. Gradin de rocher. M. Blondeau TQ92198 (QFA0388074), 01.08.1992; (63) Tasiujaq (Vieux poste). J. Deshayé, J.-P. Ducruc & C. Roy 72-350 (QFA0296714), 24.08.1972; (119) Embouchure de la rivière aux Feuilles. Pente rocheuse. A. Legault 6919 (DAO378978), 29.07.1963; (119) Embouchure de la rivière aux Feuilles. Sur pente rocheuse abrupte. A. Legault 6922 (SFS00771), 29.07.1963; (119) Embouchure de la rivière aux Feuilles. Sur pente rocheuse abrupte. A. Legault 6919 (SFS00772), 29.07.1963; (126) Rivière aux Feuilles, 19 km en amont du premier rapide. H. Ouellet s.n. (CAN379184), 30.06.1974; (147) Confluence de la décharge du lac Dulhut et de la rivière Péladeau. N. Dignard 12-455b (QUE), 7 août 2012; (136) Rivière aux Feuilles, baie Napaartulik, environ 4 km en aval du premier rapide. N. Dignard 12-169 (QUE), 28 juillet 2012; (137) Rivière aux Feuilles, baie à l'embouchure de la rivière Kuugaaluk. N. Dignard 12-191b (QUE), 29 juillet 2012; (138) Anse du Comptoir, rive est. N. Dignard 12-242a (QUE), 31 juillet 2012; (141) Rive sud de la rivière aux Feuilles, 4 km au nord-est de l'embouchure du ruisseau Dufrebois. N. Dignard 12-315 (QUE), 2 août 2012; (146) Escarpement Tryon, 9,5 km au sud-est du village d'Aupaluk. N. Dignard 12-439 (QUE), 6 août 2012.

Dupontia fisheri R. Br. [Syn.: *Dupontia fisheri* subsp. *psilosantha* (Rupr.) Hult.] – Arctique-alpin circumpolaire (Hultén 1964) – Dupontie de Fisher; Fisher's tundra grass – (7) Ouest de la rivière Koksoak, env. 29 km au nord de Kuujuaq. Rocher du rivage, dans une alvéole; avec *Potentilla egedii*, *Plantago maritima* et *Stellaria humifusa*. M. Blondeau (FC) 492 (BLOM), 16.07.1982; (34) Environs d'Aupaluk, près du lac Pikiuliup. Herbaçaie dense et humide, dans les mousses, avec *Hierochloa pauciflora* et *Carex subspathacea*. M. Blondeau AU-93247 (QFA433890), 06.08.1993; (34) Environs d'Aupaluk, près du lac Pikiuliup. Herbaçaie dense et humide, dans les mousses, avec *Hierochloa pauciflora* et *Carex subspathacea*. M. Blondeau AU-93247 (QUE116346), 06.08.1993; (50) Environs d'Aupaluk, secteur de l'aéroport. En bordure d'un petit lac, dans les mousses imbibées, avec *Potentilla palustris* et *Eriophorum angustifolium*. M. Blondeau AU-93049 (QFA433889), 01.08.1993; (58) Aupaluk, sur le rivage de la baie. Rivage salin, au bord d'un ruisseau. M. Blondeau AU-93321 (QFA433888), 13.08.1993; (87) Near Tasiujaq. Depression between two beach ridges, near shore, prob. flooded at maximum hightide. K.L. MacInnes 5107 (MT s.n.), 03.08.1977; (9) Ouest de la rivière Koksoak, env. 32 km au nord de Kuujuaq. Rochers du rivage, alvéole tourbeuse atteinte par les marées, avec *Potentilla egedii* et *Plantago maritima*. M. Blondeau 492 (QFA266922), 16.07.1982; (87) Environs de Tasiujaq. Herbaçaie humide du littoral, avec *Festuca rubra* et *Deschampsia caespitosa*. M. Blondeau TQ92089 (QFA383800), 31.07.1992; (87) Environs de Tasiujaq. Herbaçaie humide du littoral, avec *Festuca rubra* et *Deschampsia caespitosa*. M. Blondeau TQ92089 (DAO761355), 31.07.1992; (144) Île Qikirtajuaq, sur la rive face à l'île Tiercel. N. Dignard 12-403 (QUE), 04.08.2012; (146) Escarpement Tryon, 9,5 km au sud-est du village d'Aupaluk. N. Dignard 12-434a (QUE), 6 août 2012.

Eleocharis acicularis (L.) R. & S. – Cosmopolite (Hultén 1968) – Éléocharide aciculaire; needle spikerush – (57) Environs d'Aupaluk, env. 2 km au sud du village, près du ruisseau Voltz. En bordure d'une mare, avec *Juncus subtilis*. M. Blondeau AU-93227 (QFA0438680), 05.08.1993;

(65) Environs d'Aupaluk, 2,5 km au sud-ouest du village. Mare à *Hippuris vulgaris*, *Arctophila fulva*, *Myriophyllum sibiricum*, *Potamogeton filiformis* et *P. vaginatus*. M. Blondeau AU-93278 (QFA0438679), 10.08.1993.

Elymus trachycaulus (Link) Gould ex Shinnars subsp. ***trachycaulus*** [Syn.: *Agropyron trachycaulum* (Link) Malte ex H.F. Lewis; *A. trachycaulum* var. *majus* (Vasey) Fern.; *A. trachycaulum* var. *novae-angliae* (Scribn.) Fern.; *Elymus trachycaulus* subsp. *major* (Vasey) Tzvel. *E. trachycaulus* var. *major* (Vasey) Beetle; *E. trachycaulus* subsp. *novae-angliae* (Scribn.) Tzvel.] – Boréal nord-américain (Hultén 1968) – Élyme à chaumes rudes; slender wildrye – (138) Anse du Comptoir, rive est. N. Dignard 12-270 (QUE), 31 juillet 2012.

Elymus violaceus (Hornem.) Feilberg [Syn.: *Elymus trachycaulus* (Link) Gould ex Shinnars subsp. *violaceus* (Hornem.) Á. Löve & D. Löve] – Élyme à glumes larges; high wildrye – (94) Environs de Tasiujaq, env. 1 km au nord-ouest du village. Rivage sablo-graveleux. M. Blondeau TQ92143 (QFA383801), 01.08.1992; (94) Environs de Tasiujaq, env. 1 km au nord-ouest du village. Rivage sablo-graveleux. M. Blondeau TQ92143 (QFA388073), 01.08.1992; (132) Baie aux Baleines, extrémité nord du bras nord-est. N. Dignard 12-115f (QUE), 24-25 juillet 2012; (135) Île de l'Hélicoptère, au large de Tasiujaq. N. Dignard 12-159a (QUE), 27 juillet 2012.

Empetrum nigrum L. subsp. ***hermaphroditum*** (Lange) Böcher [Syn.: *Empetrum eamesii* Fern. & Wieg. subsp. *hermaphroditum* (Lange ex Hagerup) D. Löve; *E. hermaphroditum* Lange ex Hagerup; *E. nigrum* var. *hermaphroditum* (Lange ex Hagerup) T.J. Sørensen] – Circumboréal (Hultén 1971) – Camarine noire; black crowberry – (51) Environs d'Aupaluk. R. Avison s.n. (MTMG3873), 05.08.1956; (80) Anse aux Refuges. Sommet proche. J.-P. Ducruc s.n. (QFA0480433), 30.08.1972; (104) Environs de Tasiujaq, le long de la rivière Bérard, env. 10 km au sud du village. J.-P. Ducruc s.n. (QFA0480434), 02.09.1972; (104) Environs de Tasiujaq, le long de la rivière Bérard, env. 10 km au sud du village. J.-P. Ducruc s.n. (QFA0480435), 02.09.1972; (105) Environs de Tasiujaq, env. 5 km à l'ouest du village. Rochers. J.-P. Ducruc s.n. (QFA0590364), 31.08.1972; (115) Lac Laric. Pente rocheuse. J.-P. Ducruc s.n. (QFBE18507), 20.08.1972; (100) Near Tasiujaq. Common on low land. K.L. MacInnes 5084 (MT s.n.), 02.08.1977; (4) Schnack Cove (cap Inuksutujuq). Tundra. D.J. Osborn 69 (QFA107264), 19.08.1952; (50) Environs d'Aupaluk, secteur de l'aéroport. Terrasse sablonneuse, avec *Potentilla tridentata*. M. Blondeau AU-93082 (QFA441319), 01.08.1993; (87) Environs de Tasiujaq, près de la piste d'atterrissage. Toundra moyennement humide, avec *Vaccinium uliginosum* et *Ledum decumbens*. M. Blondeau TQ93001 (QFA384165), 21.08.1993; (118) Lac Dusay. Toundra herbeuse à saules et *Arctostaphylos rubra*. pH : s (HT) 7,0; exposition nord. M.M. Grandtner G 1435 (QFA408747), 20.08.1972; (145) Pointe False, rive est. N. Dignard 12-429 (QUE), 5 août 2012.

Epilobium anagallidifolium Lam. – Arctique-alpin circumpolaire (Hultén 1968) – Épilobe à feuilles de mouron; alpine willowherb – (87) Tasiujaq. J. Deshayé & J.-P. Ducruc 72-477 (QFA296046), 02.09.1972; (140) Environ 12 km à l'ouest du lac Kaslac. N. Dignard 12-308 (QUE), 1^{er} août 2012.

Epilobium davuricum Fisch. ex Hornem. [Syn.: *Epilobium palustre* L. var. *davuricum* (Fisch. ex Hornem.) Welsh] – Circumboréal (Hultén 1968) – Épilobe de Daourie; Dahurian willowherb – (8) Ouest de la rivière Koksoak, env. 30 km au nord de Kuujuaq. Terrain limoneux exondé, avec *Juncus albescens*, *Juncus castaneus* et *Carex capillaris*. M. Blondeau 560 (QFA293471), 18.07.1982; (87) Environs de Tasiujaq. Terrain remanié humide de gravier et de terre noire. M. Blondeau TQ92399 (QFA383532), 09.08.1992; (87) Environs de Tasiujaq. Terrain

remanié; pente de sable et de cailloux, avec *Stellaria longipes*, *Deschampsia caespitosa*, *Ranunculus pedatifidus* et *Carex norvegica*. M. Blondeau TQ92407 (QFA383533), 09.08.1992; (87) Environs de Tasiujaq. Terrasse de sable et de cailloux; sol bien drainé; avec *Juncus triglumis* var. *albescens* et *Deschampsia caespitosa*. M. Blondeau TQ92422 (QFA383534), 10.08.1992; (87) Tasiujaq. Ostioles. J. Deshayé & J.-P. Ducruc 72-476 (QFA296045), 02.09.1972; (104) Environs de Tasiujaq, le long de la rivière Bérard, env. 10 km au sud du village. J.-P. Ducruc s.n. (QFA0480572), 02.09.1972; (87) Near Tasiujaq. Damp depression near school yard K.L. MacInnes 5119 (MT s.n.), 06.08.1977; (87) Near Tasiujaq. Damp depression near school yard. K.L. MacInnes 5119 (DAO160501), 06.08.1977; (139) Lac Montplaisir, 52 km au sud de Tasiujaq. N. Dignard 12-277 (QUE), 1^{er} août 2012.

Epilobium hornemannii Reichenb. subsp. *hornemannii* [Syn. : *Epilobium alpinum* L. p. p. var. *nutans* Hornem.] – Circumboréal (Hultén 1968) – Épilobe de Hornemann; Hornemann's willowherb – (104) Environs de Tasiujaq, le long de la rivière Bérard, env. 10 km au sud du village. J.-P. Ducruc s.n. (QFA0480570), 02.09.1972; (104) Environs de Tasiujaq, le long de la rivière Bérard, env. 10 km au sud du village. Saulaie. J.-P. Ducruc s.n. (QFA0480571), 02.09.1972; (104) Environs de Tasiujaq, le long de la rivière Bérard, env. 10 km au sud du village. Saulaie à *Mnium punctatum* en bas de pente. Colluvions. Drainage ralenti. J.-P. Ducruc 162-6 (QFA332028), 02.09.1972.

Epilobium palustre L. [Syn.: *Epilobium palustre* L. var. *grammadophyllum* Hausskn.; *E. palustre* var. *labradoricum* Hausskn.; *E. palustre* var. *lapponicum* Wahlenb.; *E. palustre* var. *longirameum* Fern. & Wieg.] – Circumboréal (Hultén 1971) – Épilobe palustre; marsh willowherb – (37) Environs d'Aupaluk, près du lac Pikiuliup. Pré humide, sous les arbustes (*Salix planifolia*). M. Blondeau AU-93249 (QFA441323), 06.08.1993; (50) Environs d'Aupaluk, secteur de l'aéroport. Au bord d'un petit ruisseau, dans les mousses humides. M. Blondeau AU-93259 (QFA446122), 07.08.1993; (50) Environs d'Aupaluk, secteur de l'aéroport. Marais à *Dupontia fisheri* dans les mousses, avec *Petasites sagittatus* et *Carex rariflora*. M. Blondeau AU-93056 (QFA441322), 01.08.1993; (87) Environs de Tasiujaq. Herbaçaie humide du haut rivage, avec *Deschampsia caespitosa*, *Carex mackenziei*, *Dupontia fisheri* et *Primula egaliksensis*. M. Blondeau TQ92132 (QFA383536), 31.07.1992; (87) Environs de Tasiujaq. Herbaçaie humide du haut rivage, avec *Deschampsia caespitosa*, *Carex mackenziei*, *Dupontia fisheri* et *Primula egaliksensis*. M. Blondeau TQ92132 (QFA388070), 31.07.1992; (28) Lac Ballantyne. Toundra arbustive. J.-P. Ducruc 73-1 (QFA0480561), 28.07.1973; (87) Near Tasiujaq. Wet sedge meadow near shore of Ungava Bay. K.L. MacInnes 5180 (MT s.n.), 1977; (87) Near Tasiujaq. Sparse in closed sedge meadow near seashore. K.L. MacInnes 5238 (MT s.n.), 04.08.1977; (137) Rivière aux Feuilles, baie à l'embouchure de la rivière Kuugaaluk. N. Dignard 12-217 (QUE), 29 juillet 2012; (146) Escarpement Tryon, 9,5 km au sud-est du village d'Aupaluk. N. Dignard 12-447a (QUE), 6 août 2012.

Equisetum arvense L. – Cosmopolite (Cody 1996) – Prêle des champs; field horsetail – (51) Environs d'Aupaluk. A.T. Avison s.n. (MTMG140), 22.07.1956; (56) Environs d'Aupaluk, env. 4 km au sud du village. Dépression légère dans un pré humide, avec *Carex bigelowii*. M. Blondeau AU-93366 (QFA0433867), 17.08.1993; (58) Aupaluk, sur le rivage de la baie. Au bord d'une mare, au milieu d'une herbaçaie à *Juncus arcticus* et *Deschampsia caespitosa*, avec *Carex maritima*. M. Blondeau AU-93146 (QFA0433868), 02.08.1993; (87) Environs de Tasiujaq. Talus sablo-graveleux du rivage, avec *Leymus mollis*, *Poa glauca* et *Potentilla anserina* ssp. *egedii*. M. Blondeau TQ92135 (QFA0383838), 31.07.1992; (87) Environs de Tasiujaq. Talus sablo-graveleux du rivage, avec *Leymus mollis*, *Poa glauca* et *Potentilla anserina* ssp. *egedii*. M. Blondeau TQ92135 (QFA0388069), 31.07.1992; (59) Lac Rougemont. Broussailles à bouleau glanduleux avec buissons d'épinette noire sur tapis muscinal continu.

Gleyification. Drainage ralenti. J.-P. Ducruc 71-9 (QFA0332157), 14.08.1972; (105) Environs de Tasiujaq, env. 5 km à l'ouest du village. Saulaie à *Solidago macrophylla* en bas de pente. Colluvions. Drainage moyen. J.-P. Ducruc 151-7 (QFA0332155), 31.08.1972; (104) Near Tasiujaq, along Finger River. Moist sand between bedrock outcrops. K.L. MacInnes 5156 (MT s.n.), 11.08.1977; (132) Baie aux Baleines, extrémité nord du bras nord-est. N. Dignard 12-116c (QUE), 24-25 juillet 2012; (132) Baie aux Baleines, extrémité nord du bras nord-est. N. Dignard 12-144a (QUE), 24-25 juillet 2012; (138) Anse du Comptoir, rive est. N. Dignard 12-260 (QUE), 31 juillet 2012; (141) Rive sud de la rivière aux Feuilles, 4 km au nord-est de l'embouchure du ruisseau Dufrebois. N. Dignard 12-321 (QUE), 2 août 2012.

Equisetum fluviatile L. – Circumboréal (Hultén 1968) – Prêle fluviatile; water horsetail – (125) Mouth of Leaf River. Empty terrace pools. E.K. Bonde, J.W. Marr, J.C.W.R. Marr & A.W. Roach 48402 (QUE044726), 25.08.1948.

Equisetum scirpoides Michx. – Circumboréal (Hultén 1950) – Prêle faux-scirpe; dwarf scouring-rush – (51) Environs d'Aupaluk. Moist habitat. A.T. Avison s.n. (MTMG184), 15.09.1958; (56) Environs d'Aupaluk, env. 4 km au sud du village. Bourrelet moussu dans la toundra humide, avec *Juncus arcticus*, *Salix arctophila* et *Vaccinium uliginosum*. M. Blondeau AU-93367 (QFA0433866), 17.08.1993; (56) Environs d'Aupaluk, env. 4 km au sud du village. Bourrelet moussu dans la toundra humide, avec *Juncus arcticus*, *Salix arctophila* et *Vaccinium uliginosum*. M. Blondeau AU-93367 (BLOM9969), 17.08.1993; (115) Lac Laric. Pessière ouverte à épinette noire et cladonies. Dépôts morainiques. Drainage rapide. J.-P. Ducruc 123-9 (QFA0326187), 20.08.1972; (138) Anse du Comptoir, rive est. N. Dignard 12-247 (QUE), 31 juillet 2012.

Equisetum sylvaticum L. – Circumboréal (Hultén 1950) – Prêle des bois; wood horsetail – (7) Ouest de la rivière Koksoak, env. 29 km au nord de Kuujuaq. Sous quelques arbres rabougris de *Picea mariana*. M. Blondeau 562b (QFA0267052), 18.07.1982; (99) Environs de Tasiujaq, env. 2 km à l'ouest du village. Toundra forestière, en sous-étage de *Betula glandulosa*, avec *Rubus acaulis*, *Pedicularis lapponica* et *Vaccinium oxycoccus* M. Blondeau TQ92223 (QFA0383839), 02.08.1992; (72) Pointe Copper. J. Deshayé & J.-P. Ducruc 72-374 (QFA0296572), 25.08.1972; (104) Environs de Tasiujaq, le long de la rivière Bérard, env. 10 km au sud du village. Saulaie à *Mnium punctatum* en bas de pente. Colluvions. Drainage ralenti. J.-P. Ducruc 162-2 (QFA0332158), 02.09.1972; (139) Lac Montplaisir, 52 km au sud de Tasiujaq. N. Dignard 12-291b (QUE), 1^{er} août 2012.

Equisetum variegatum Schleich. ex F. Weber & D.M.H. subsp. ***variegatum*** – Circumboréal (Hultén 1950) – Prêle panachée; variegated scouring-rush – (51) Environs d'Aupaluk. Very wet habitat. A.T. Avison s.n. (MTMG197), 02.09.1958; (83) Environs de Tasiujaq, île Qikirtaguluk. Pré humide, dans les mousses épaisses, avec *Carex rariflora* et *Carex subspathacea* près d'un petit étang. M. Blondeau TQ92385 (QFA0383841), 08.08.1992; (83) Environs de Tasiujaq, île Qikirtaguluk. Pré humide, dans les mousses épaisses, avec *Carex rariflora* et *Carex subspathacea* près d'un petit étang. M. Blondeau TQ92385 (DAO761234), 08.08.1992; (86) Environs de Tasiujaq, env. 1 km au sud du village. Dépression humide; dans les débris organiques et la terre noire, près d'une mare. M. Blondeau TQ92430 (QFA0383840), 11.08.1992; (88) Environs de Tasiujaq. Toundra humide; près d'une grosse pierre, dans les mousses, avec *Polygonum viviparum* et *Carex rariflora*. M. Blondeau TQ92345 (QFA0388068), 06.08.1992; (88) Environs de Tasiujaq. Toundra humide; près d'une grosse pierre, dans les mousses, avec *Polygonum viviparum* et *Carex rariflora*. M. Blondeau TQ92345 (QFA0383842), 06.08.1992; (87) Near Tasiujaq. Sheltered slope among damp mosses. K.L. MacInnes 5186 (MT s.n.), 13.08.1977; (132) Baie aux Baleines, extrémité nord

du bras nord-est. N. Dignard 12-134b (QUE), 24-25 juillet 2012; (138) Anse du Comptoir, rive est. N. Dignard 12-246a (QUE), 31 juillet 2012.

Erigeron humilis Graham [Syn. : *Erigeron unalaschkensis* (DC.) Vierh.; *E. uniflorus* L. var. *unalaschkensis* (DC.) Ostenf.] – Arctique-alpin circumpolaire à aire discontinue en Asie (Hultén 1971) – Petite vergerette; low fleabane – (48) Environs d'Aupaluk, env. 1 km à l'est du village. Combe à neige, avec *Ranunculus nivalis*. M. Blondeau AU-93093 (QFA441359), 01.08.1993; (85) Environs de Tasiujaq, env. 4 km au nord du village. Rivage schisteux. M. Blondeau TQ92330 (QFA383740), 05.08.1992; (85) Environs de Tasiujaq, env. 4 km au nord du village. Rivage schisteux. M. Blondeau TQ92330 (QFA388067), 05.08.1992; (86) Environs de Tasiujaq, env. 1 km au sud du village, bord de la rivière Bérard. Au pied d'un talus du rivage de la rivière. M. Blondeau TQ92118 (QFA383739), 31.07.1992; (63) Tasiujaq (Vieux poste). J. Deshayé, J.-P. Ducruc & C. Roy 72-352 (QFA296605), 24.08.1972; (72) Pointe Copper. J. Deshayé, J.-P. Ducruc & C. Roy 72-376 (QFA296602), 25.08.1972; (81) Bras nord-ouest de la baie aux Baleines. J. Deshayé, J.-P. Ducruc & C. Roy 72-453 (QFA296599), 30.08.1972; (87) Tasiujaq. J. Deshayé, J.-P. Ducruc & C. Roy 72-416 (QFA296023), 27.08.1972; (28) Lac Ballantyne. Platière lacustre. J.-P. Ducruc s.n. (QFA), 28.07.1973; (54) Rivière Tasikkuminai. Berge fleurie. J.-P. Ducruc s.n. (QFA), 25.08.1972; (80) Anse aux Refuges. Aulnaie. J.-P. Ducruc s.n. (QFA), 30.08.1972; (80) Anse aux Refuges. Haut de plage schisteux. J.-P. Ducruc s.n. (QFA), 30.08.1972; (104) Environs de Tasiujaq, le long de la rivière Bérard, env. 10 km au sud du village. Berge en éboulis. J.-P. Ducruc s.n. (QFA), 27.08.1972; (104) Environs de Tasiujaq, le long de la rivière Bérard, env. 10 km au sud du village. Terrasse fluviale supérieure. J.-P. Ducruc s.n. (QFA), 24.08.1972; (105) Environs de Tasiujaq, env. 5 km à l'ouest du village. Rochers. J.-P. Ducruc s.n. (QFA), 31.08.1972; (104) Near Tasiujaq, along Finger River. On sheltered slope of rocky outcrop. K.L. MacInnes 5141 (MT s.n.), 08.08.1977; (27) Lac Ballantyne. Haut de plage. J.-P. Ducruc s.n. (QFBE18543), 28.07.1973; (54) Rivière Tasikkuminai. Berge fleurie. J.-P. Ducruc s.n. (QFBE18561), 25.08.1972; (132) Baie aux Baleines, extrémité nord du bras nord-est. N. Dignard 12-123g (QUE), 24-25 juillet 2012; (134) Baie aux Baleines, à l'entrée du côté ouest. N. Dignard 12-149 (QUE), 26 juillet 2012; (140) Environ 12 km à l'ouest du lac Kaslac. N. Dignard 12-303 (QUE), 1^{er} août 2012.

Erigeron uniflorus L. var. ***eriocephalus*** (J. Vahl) B. Boivin [Syn. : *Erigeron uniflorus* L. subsp. *eriocephalus* (J. Vahl) Cronquist] – Arctique-alpin circumpolaire (Hultén 1968) – Vergerette à capitule laineux; one-flowered fleabane – (58) Aupaluk, sur le rivage de la baie. Sable et gravier du rivage, avec *Taraxacum lacerum* et *Artemisia borealis*. M. Blondeau AU-93001 (QFA441361), 30.07.1993; (50) Environs d'Aupaluk, secteur de l'aéroport. Zone littorale à *Leymus mollis*, avec *Taraxacum lacerum*, *Potentilla crantzii* et *Artemisia borealis*. M. Blondeau AU-93173 (QFA441360), 03.08.1993; (50) Environs d'Aupaluk, secteur de l'aéroport. Zone littorale à *Leymus mollis*, avec *Taraxacum lacerum*, *Potentilla crantzii* et *Artemisia borealis*. M. Blondeau AU-93173 (BLOM9848), 03.08.1993; (113) N. shore Leaf Bay, 4 miles e. of narrows at mouth of Leaf River. Creek bank. E.K. Bonde, J.W. Marr, J.C.W.R. Marr & A.W. Roach 48253 (QUE91342), 27.07.1948.

Eriophorum angustifolium Honckeny subsp. ***angustifolium*** – Circumboréal (Hultén 1968) – Linaigrette à feuilles étroites; narrow-leaved cottongrass – (9) Ouest de la rivière Koksoak, env. 32 km au nord de Kuujuaq. Rochers du rivage; dépression très humide, avec *Vaccinium uliginosum* et *Empetrum nigrum*. M. Blondeau 494 (QFA0266920), 16.07.1982; (49) Environs d'Aupaluk, env. 2 km au sud du village. Herbaçaie humide, avec *Juncus biglumis*, *Carex atrofusca*, *C. capillaris* et *Kobresia simpliciuscula*. M. Blondeau AU-93179 (QFA0438681), 03.08.1993; (50) Environs d'Aupaluk, secteur de l'aéroport. Herbaçaie à *Carex aquatilis*, dans

les mousses, avec *Dupontia fisheri* et *Juncus castaneus*. M. Blondeau AU-93053 (QFA0438682), 01.08.1993; (87) Environs de Tasiujaq. Marais tourbeux, avec *Carex aquatilis* et *Poa pratensis* subsp. *alpigena*. M. Blondeau TQ92179 (QFA0383926), 01.08.1992; (21) Vicinity eskimo summer village site on island off s.w. shore Ungava Bay. Common in bog. E.K. Bonde, J.W. Marr, J.C.W.R. Marr & A.W. Roach 48227 (QUE47289), 26.07.1948; (31) Lac De Freneuse. Tourbière. E. Buteau 20-466 (QUE76184), 09.07.1957; (81) Bras nord-ouest de la baie aux Baleines. J. Deshayé & J.-P. Ducruc 72-462 (QFA0300674), 30.08.1972; (25) Lac Kaslac. Dépression semi-tourbeuse. J.-P. Ducruc s.n. (QFA0431203), 16.08.1972; (25) Lac Kaslac. Dépression semi-tourbeuse. J.-P. Ducruc s.n. (QFA0329677), 16.08.1972; (25) Lac Kaslac. Toundra rase dans une dépression ouverte. J.-P. Ducruc 103-6 (QFA0329656), 16.08.1972; (59) Lac Rougemont. Platière tourbeuse. J.-P. Ducruc s.n. (QFA0431196), 14.08.1972; (59) Lac Rougemont. Platière tourbeuse. J.-P. Ducruc s.n. (QFA0329920), 14.08.1972; (59) Lac Rougemont. Platière tourbeuse. J.-P. Ducruc 163-c (QFA0468136), 14.08.1972; (80) Anse aux Refuges. Plateau intérieur sur un sommet rocheux. Toundra rase humide à carex et bryophytes. J.-P. Ducruc 141 (QFA0431206), 30.08.1972; (80) Anse aux Refuges. Plateau intérieur sur un sommet rocheux. Toundra rase humide à carex et bryophytes. J.-P. Ducruc 1041 (QFA0329662), 30.08.1972; (80) Anse aux Refuges. Plateau intérieur sur un sommet rocheux. Toundra rase humide à carex et bryophytes. J.-P. Ducruc 141 (QFA0468138), 30.08.1972; (104) Environs de Tasiujaq, le long de la rivière Bérard, env. 10 km au sud du village. Terrasse fluviale. J.-P. Ducruc s.n. (QFA0431199), 24.08.1972; (104) Environs de Tasiujaq, le long de la rivière Bérard, env. 10 km au sud du village. Fond de vallée, toundra rase. J.-P. Ducruc 163 (QFA0431195), 02.09.1972; (104) Environs de Tasiujaq, le long de la rivière Bérard, env. 10 km au sud du village. Flanc montagneux. J.-P. Ducruc s.n. (QFA0329675), 24.08.1972; (104) Environs de Tasiujaq, le long de la rivière Bérard, env. 10 km au sud du village. Fond de vallée, toundra rase. J.-P. Ducruc 163 (QFA0329673), 02.09.1972; (104) Environs de Tasiujaq, le long de la rivière Bérard, env. 10 km au sud du village. Terrasse fluviale. J.-P. Ducruc s.n. (QFA0329672), 24.08.1972; (104) Environs de Tasiujaq, le long de la rivière Bérard, env. 10 km au sud du village. Fond de vallée, toundra rase. J.-P. Ducruc 163 (QFA0468137), 02.09.1972; (105) Environs de Tasiujaq, env. 5 km à l'ouest du village. Flanc de terrasse marine. Saulaie à *Solidago* sp. J.-P. Ducruc 151 (QFA0431205), 31.08.1972; (105) Environs de Tasiujaq, env. 5 km à l'ouest du village. Platière tourbeuse. J.-P. Ducruc s.n. (QFA0329676), 31.08.1972; (105) Environs de Tasiujaq, env. 5 km à l'ouest du village. Haut de plage marine. Toundra rase. J.-P. Ducruc 153 (QFA0329674), 31.08.1972; (105) Environs de Tasiujaq, env. 5 km à l'ouest du village. Saulaie à *Solidago macrophylla* en bas de pente. Flanc de terrasse marine. Colluvions. Drainage moyen. J.-P. Ducruc 151-8 (QFA0329657), 31.08.1972; (101) Near Tasiujaq, along Finger River. Wet sedge meadows, intermittent standing water. K.L. MacInnes 5061 (MT s.n.), 01.08.1977; (13) Entre le cap Inuksutujuq et Kuujjuaq, 3,2 km au nord-est de la "564-ft Hill". Alpine brookside bog. Y. Mökinen 67-1223 (CAN314583), 28.07.1967; (4) Schnack Cove (cap Inuksutujuq). Tundra and meadow. D.J. Osborn s.n. (QFA0107258), 19.08.1952; (136) Rivière aux Feuilles, baie Napaartulik, environ 4 km en aval du premier rapide. N. Dignard 12-172 (QUE), 28 juillet 2012; (139) Lac Montplaisir, 52 km au sud de Tasiujaq. N. Dignard 12-290a (QUE), 1^{er} août 2012; (142) Lac Laliberté, 16 km au sud-ouest du village d'Aupaluk. N. Dignard 12-364a (QUE), 2 août 2012; (148) Pointe Nuvukuluk, 22 km à l'est-sud-est du village d'Aupaluk. N. Dignard 12-495c (QUE), 8 août 2012.

Eriophorum brachyantherum Trautv. & C.A. Mey. – Circumboréal (Hultén 1950) – Linaigrette à anthères courtes; short-anther cottongrass – (49) Environs d'Aupaluk, env. 2 km au sud du village. Marais tourbeux dominé par *Carex aquatilis* et *Eriophorum angustifolium*, avec *Juncus triglumis* var. *albescens* et *Carex misandra*. M. Blondeau AU-93181 (QFA0438683), 03.08.1993; (49) Environs d'Aupaluk, env. 2 km au sud du village. Marais tourbeux dominé

par *Carex aquatilis* et *Eriophorum angustifolium*, avec *Juncus triglumis* var. *albescens* et *Carex misandra*. M. Blondeau AU-93181 (BLOM9978), 03.08.1993; (88) Environs de Tasiujaq. Dépression humide. M. Blondeau TQ92319 (QFA0383929), 05.08.1992; (93) Environs de Tasiujaq, le long de la rivière Bérard, env. 2 km au sud du village. Bombement moussu d'un pré humide. M. Blondeau TQ92164 (QFA0383928), 01.08.1992; (93) Environs de Tasiujaq, le long de la rivière Bérard, env. 2 km au sud du village. Bombement moussu d'un pré humide. M. Blondeau TQ92164 (MT s.n.), 01.08.1992; (99) Environs de Tasiujaq, env. 2 km à l'ouest du village. Toundra humide; dans les mousses, avec *Salix arctophila*. M. Blondeau TQ92232 (QFA0383927), 02.08.1992; (99) Environs de Tasiujaq, env. 2 km à l'ouest du village. Toundra humide; dans les mousses, avec *Salix arctophila*. M. Blondeau TQ92232 (BLOM9588), 02.08.1992; (99) Environs de Tasiujaq, env. 2 km à l'ouest du village. Toundra humide; dans les mousses, avec *Salix arctophila*. M. Blondeau TQ92232 (DAO761405), 02.08.1992; (59) Lac Rougemont. Platière tourbeuse. J.-P. Ducruc s.n. (QFA0445993), 14.08.1972; (59) Lac Rougemont. Platière tourbeuse. J.-P. Ducruc s.n. (QFA0329663), 14.08.1972; (59) Lac Rougemont. Platière tourbeuse. J.-P. Ducruc s.n. (QFA0468140), 14.08.1972; (118) Lac Dusay. Toundra herbeuse à saules et *Arctostaphylos rubra*; pH: s (HT) 8,0; exposition nord; humidité 5. M.M. Grandtner G 1436 (1/2) (QFA0408999), 20.08.1972; (118) Lac Dusay. Toundra herbeuse à saules et *Arctostaphylos rubra*. Exposition N, pH 8,0. M.M. Grandtner G1436 (CAN0519387 a), 20.08.1972; (59) Lac Rougemont. Platière du lac. J.-P. Ducruc s.n. (QFBE18513), 14.08.1972.

Eriophorum callitrix Cham. ex C.A. Mey. – Arctique-alpin nord-américain et est-asiatique (Hultén 1968) – Linaigrette à belle crinière; beautiful cottongrass – (49) Environs d'Aupaluk, env. 2 km au sud du village. Au bord d'un lac, dans les mousses humides, avec *Juncus biglumis*, *Carex atrofusca*, *Carex capillaris* et *Kobresia simpliciuscula*. M. Blondeau AU-93180 (QFA0438684), 03.08.1993; (50) Environs d'Aupaluk, secteur de l'aéroport. Pré humide, avec *Scirpus cespitosus*. M. Blondeau AU-93394 (QFA0438685), 17.08.1993; (87) Environs de Tasiujaq. Toundra humide; dans les mousses. M. Blondeau TQ92039 (QFA0383930), 30.07.1992; (81) Bras nord-ouest de la baie aux Baleines. J. Deshayé & J.-P. Ducruc 72-463 (QFA0300673), 31.08.1972; (80) Anse aux Refuges. Plateau intérieur sur un sommet rocheux. Toundra rase humide à carex et bryophytes. J.-P. Ducruc 141-1 (QFA0431194), 30.08.1972; (80) Anse aux Refuges. Toundra rase humide à *Carex* et bryophytes. Moraine. Drainage ralenti. Plateau intérieur sur un sommet rocheux. J.-P. Ducruc 141-1 (QFA0329655), 30.08.1972; (80) Anse aux Refuges. Plateau intérieur sur un sommet rocheux. Toundra rase humide à *Carex* et Bryophytes. J.-P. Ducruc 141-1 (QFA0468139), 30.08.1972; (26) Lac Kaslak, pointe sud du lac. Toundra à mousses; humidité 4; pH s(HT) 7,0; sable glacio-lacustres; brunisol cryique semi-tourbeux. M.M. Grandtner G 1204 (QFA0409001), 16.08.1972; (118) Lac Dusay. Tuf calcaire (eff. HCl 10 %, à 15 % eff. forte); toundra à *Dryas integrifolia* et lichens; pH: s (HT) 7,5. M.M. Grandtner G 1440 (QFA0409000), 20.08.1972; (118) Lac Dusay. Toundra herbeuse à saules et *Arctostaphylos rubra*. Exposition N, pH 8,0. M.M. Grandtner G1436 (CAN0519387 b), 20.08.1972.

Eriophorum scheuchzeri Hoppe subsp. *scheuchzeri* – Arctique-alpin circumpolaire (Hultén 1964) – Linaigrette de Scheuchzer; Scheuchzer's cottongrass – (50) Environs d'Aupaluk, secteur de l'aéroport. Au bord d'un petit lac dans un marais moussu, avec *Dupontia fisheri*. M. Blondeau AU-93051 (QFA0438686), 01.08.1993; (50) Environs d'Aupaluk, secteur de l'aéroport. Pré humide au bord d'un petit lac, avec *Carex rariflora*, *Dupontia fisheri* et *Potentilla palustris*. M. Blondeau AU-93333 (QFA0438687), 14.08.1993; (87) Environs de Tasiujaq. À la marge d'un marais tourbeux dominé par *Eriophorum angustifolium* et *Carex aquatilis*. M. Blondeau TQ92176 (QFA0383931), 01.08.1992; (21) Vic. eskimo summer village site on island on s.w. shore, Ungava Bay. J.W. Marr, E.K. Bonde, J.C.W.R. Marr &

A.W. Roach 48238 (QUE47274), 26.07.1948; (21) Vic. eskimo summer village site on island on s.w. shore, Ungava Bay. Bogs. J.W. Marr, E.K. Bonde, J.C.W.R. Marr & A.W. Roach 48224 (QUE47273), 26.07.1948; (139) Lac Montplaisir, 52 km au sud de Tasiujaq. N. Dignard 12-280c (QUE), 1^{er} août 2012.

Eriophorum vaginatum L. subsp. *spissum* (Fern.) Hult. – Boréal nord-américain (Hultén 1968) – Linaigrette à large gaine; tussock cottongrass – (50) Environs d'Aupaluk, secteur de l'aéroport. Dans les mousses humides, avec *Betula glandulosa* et *Rubus chamaemorus*. M. Blondeau AU-93063 (QFA0438688), 01.08.1993; (94) Environs de Tasiujaq, env. 1 km au nord-ouest du village. Toundra humide. M. Blondeau TQ92173 (QFA0383932), 01.08.1992; (31) Lac De Freneuse. E. Buteau 20-466 (QUE76182), 07.1957; (63) Tasiujaq (Vieux poste). J. Deshayé & J.-P. Ducruc 72-317 (QFA0300694), 24.08.1972; (22) Lac Berthet. Haut de terrasse lacustre. Prairie semi-tourbeuse à carex et ériophore. J.-P. Ducruc 34-1 (QFA0329660), 09.08.1972; (23) Lac Berthet. Haut de terrasse lacustre; prairie semi-tourbeuse à carex et ériophore. J.-P. Ducruc 34-1 (QFA0431219), 09.08.1972; (54) Rivière Tasikkuminai. Cuvette intérieure dans des affleurements rocheux, toundra rase humide. J.-P. Ducruc 132-7 (QFA0431215), 25.08.1972; (54) Rivière Tasikkuminai. Cuvette intérieure dans des affleurements rocheux, toundra rase humide. J.-P. Ducruc 132-7 (QFA0329661), 25.08.1972; (54) Rivière Tasikkuminai. Cuvette intérieure dans des affleurements rocheux, toundra rase humide. J.-P. Ducruc 132-7 (QFA0468143), 25.08.1972; (59) Lac Rougemont. Platière tourbeuse. J.-P. Ducruc s.n. (QFA0431207), 14.08.1972; (59) Lac Rougemont. Platière tourbeuse. J.-P. Ducruc s.n. (QFA0329658), 14.08.1972; (104) Environs de Tasiujaq, le long de la rivière Bérard, env. 10 km au sud du village. Dépression humide. Toundra rase à lichens, avec *Rubus chamaemorus*. J.-P. Ducruc 164-6 (QFA0431217), 02.09.1972; (104) Environs de Tasiujaq, le long de la rivière Bérard, env. 10 km au sud du village. Haut de terrasse glacio-marine. Toundra rase herbacée. J.-P. Ducruc 161 (QFA0431213), 02.08.1972; (104) Environs de Tasiujaq, le long de la rivière Bérard, env. 10 km au sud du village. "Fond de vallée. Dépôt glacio-marine.toundra rase". J.-P. Ducruc 163-5 et 8 (QFA0431211), 02.09.1972; (104) Environs de Tasiujaq, le long de la rivière Bérard, env. 10 km au sud du village. Fond de vallée glacio-marine. Toundra rase. J.-P. Ducruc 163-5 et 8 (QFA0329659), 02.09.1972; (104) Environs de Tasiujaq, le long de la rivière Bérard, env. 10 km au sud du village. Haut de terrasse glacio-marine. Toundra rase herbacée. J.-P. Ducruc 161 (QFA0332196), 02.08.1972; (104) Environs de Tasiujaq, le long de la rivière Bérard, env. 10 km au sud du village. Toundra rase à lichens, avec *Rubus chamaemorus*. Alluvions marines. Drainage ralenti. Dépression humide. J.-P. Ducruc 164-6 (QFA0329653), 02.09.1972; (104) Environs de Tasiujaq, le long de la rivière Bérard, env. 10 km au sud du village. Toundra arbustive rase à lichens, avec *Rubus chamaemorus*. Alluvions marines. Drainage ralenti. Dépression humide. J.-P. Ducruc 165-1 (QFA0329654), 02.09.1972; (104) Environs de Tasiujaq, le long de la rivière Bérard, env. 10 km au sud du village. Dépression humide. Toundra rase à lichens, avec *Rubus chamaemorus*. J.-P. Ducruc 164-6 (QFA0468151), 02.09.1972; (104) Environs de Tasiujaq, le long de la rivière Bérard, env. 10 km au sud du village. Fond de vallée glacio-marine. Toundra rase. J.-P. Ducruc 163-5 et 8 (QFA0468150), 02.09.1972; (104) Environs de Tasiujaq, le long de la rivière Bérard, env. 10 km au sud du village. Haut de terrasse glacio-marine. Toundra rase herbacée. J.-P. Ducruc 161 (QFA0468146), 02.08.1972; (105) Environs de Tasiujaq, env. 5 km à l'ouest du village. Flanc de terrasse marine. Saulaie à *Solidago* sp. J.-P. Ducruc 151 (QFA0431221), 31.08.1972; (105) Environs de Tasiujaq, env. 5 km à l'ouest du village. Haut de plage marine. Toundra rase. J.-P. Ducruc 153-11 (QFA0431212), 31.08.1972; (105) Environs de Tasiujaq, env. 5 km à l'ouest du village. Flanc de terrasse marine. Saulaie à *Solidago* sp. J.-P. Ducruc 151 (QFA0329666), 31.08.1972; (105) Environs de Tasiujaq, env. 5 km à l'ouest du village. Toundra rase. Mosaïque de milieu sec et humide. Alluvions marines. Drainage moyen. Haut de plage marine. J.-P. Ducruc 153-11 (QFA0329644), 31.08.1972;

(116) Environs de Tasiujaq, env. 9 km à l'ouest du village. Terrasse fluvio-marine. Toundra rase humide. J.-P. Ducruc 154-3 (QFA0431218), 01.09.1972; (116) Environs de Tasiujaq, env. 9 km à l'ouest du village. Terrasse fluvio-marine. Toundra rase humide. J.-P. Ducruc 157-1 (QFA0431214), 01.09.1972; (116) Environs de Tasiujaq, env. 9 km à l'ouest du village. Toundra rase humide à *Eriophorum spissum*. Alluvions marines. Drainage ralenti. Haut de plage marine. J.-P. Ducruc 157-1 (QFA0329645), 01.09.1972; (116) Environs de Tasiujaq, env. 9 km à l'ouest du village. Toundra rase humide sur un replat. Alluvions marines. Drainage ralenti. Terrasse fluvio-marine. J.-P. Ducruc 154-3 (QFA0329652), 01.09.1972; (116) Environs de Tasiujaq, env. 9 km à l'ouest du village. Haut de plage marine. Toundra rase humide. J.-P. Ducruc 157-1 (QFA0468147), 01.09.1972; (116) Environs de Tasiujaq, env. 9 km à l'ouest du village. Terrasse fluvio-marine. Toundra rase humide. J.-P. Ducruc 154-3 (QFA0468142), 01.09.1972; (98) Near Tasiujaq, along Finger River. Common in raised peaty area. K.L. MacInnes 5071 (MT s.n.), 01.08.1977; (100) Near Tasiujaq. Common on upland peaty plateau over till. K.L. MacInnes 5083 (MT s.n.), 02.08.1977; (101) Near Tasiujaq, along Finger River. Peaty plateau. K.L. MacInnes 5066 (MT s.n.), 01.08.1977; (101) Near Tasiujaq, along Finger River. Common on peaty plateau. K.L. MacInnes 5066 (DAO160713), 01.08.1977.

Eriophorum ×medium Anderss. subsp. **×medium** – Linaigrette moyenne; medium cottongrass – (8) Ouest de la rivière Koksoak, env. 30 km au nord de Kuujuaq. Ruisseau près de *Carex aquatilis* avec *Eriophorum angustifolium*. M. Blondeau (FC) 501 (BLOM01230), 17.07.1982; (126) Rivière aux Feuilles, 29 km en amont du premier rapide. H. Ouellet s.n. (CAN379189), 18.07.1974.

Euphrasia wettsteinii G.L. Gusarova [Syn. : *Euphrasia arctica* Lange; *E. frigida* Pugsley] – Arctique-alpin circumpolaire (Elven ?) – euphrase de Wettstein; Wettstein's eyebright – (51) Environs d'Aupaluk. T. Avison s.n. (MTMG8741), 18.08.1958; (21) Vicinity eskimo summer village site on island off s.w. shore Ungava Bay. Mossy bank. E.K. Bonde, J.C.W.R. Marr, J.W. Marr & A.W. Roach 48215 (QUE56683), 26.07.1948; (54) Rivière Tasikkuminai. Terrasse marine exposée au sud-est. J.-P. Ducruc s.n. (QFA478863), 25.08.1972; (62) Rivière Tasikkuminai. Toundra rase à lichens et bouleau glanduleux à mi-versant. Alluvions marines. Drainage moyen. J.-P. Ducruc 135-12 (QFA332054), 25.08.1972; (69) Pointe Copper. Toundra rase à *Salix vestita* et *Arctostaphylos rubra*. Alluvions marines. Drainage moyen. J.-P. Ducruc 137-10 (QFA332055), 26.08.1972; (105) Environs de Tasiujaq, env. 5 km à l'ouest du village. Aulnaie. J.-P. Ducruc s.n. (QFA478862), 01.09.1972; (119) Embouchure de la rivière aux Feuilles. Sur gravier. A. Legault 6989 (MT s.n.), 01.08.1963; (119) Embouchure de la rivière aux Feuilles. Sur gravier. A. Legault 6989 (CAN290710), 01.08.1963; (119) Embouchure de la rivière aux Feuilles. Sur gravier. A. Legault 6989 (SFS10963), 01.08.1963; (87) Near Tasiujaq. Damp moss-sedge meadows. K.L. MacInnes 5054 (MT s.n.), 03.08.1977; (104) Environs de Tasiujaq. Le long de la rivière Bérard, env. 8 km au sud du village. Terrasse fluviale supérieure. J.-P. Ducruc s.n. (QFA0517937), 24.08.1972; (105) Environs de Tasiujaq, env. 5 km à l'ouest du village. Saulaie. J.-P. Ducruc s.n. (QFA478865), 31.08.1972; (58) Aupaluk, sur le rivage de la baie. Rivage humide. M. Blondeau AU-93326 (QFA441281), 13.08.1993; (58) Aupaluk, sur le rivage de la baie. Pré du rivage, avec *Parnassia palustris*. M. Blondeau AU-93124 (QFA441280), 02.08.1993; (87) Environs de Tasiujaq. Terrasse du haut rivage, avec *Carex norvegica* et *Astragalus alpinus*. M. Blondeau TQ92398 (QFA388066), 09.08.1992; (87) Environs de Tasiujaq. Terrasse de gravier du rivage, avec *Honckenya peploides* et *Salix arctica*. M. Blondeau TQ92233 (QFA383513), 03.08.1992; (87) Environs de Tasiujaq. Terrasse du haut rivage, avec *Carex norvegica* et *Astragalus alpinus*. M. Blondeau TQ92398 (QFA383514), 09.08.1992; (72) Pointe Copper. J. Deshayé & J.-P. Ducruc 72-354 (QFA296595), 25.08.1972; (119) Embouchure de la rivière aux Feuilles. Sur

gravier. A. Legault 6989 (DAO435240), 01.08.1963; (87) Near Tasiujaq. Damp moss-sedge meadows. K.L. MacInnes 5054 (DAO160536), 03.08.1977; (132) Baie aux Baleines, extrémité nord du bras nord-est. N. Dignard 12-121 (QUE), 24-25 juillet 2012; (134) Baie aux Baleines, à l'entrée du côté ouest. N. Dignard 12-148a (QUE), 26 juillet 2012.

Eutrema edwardsii R. Br. – Arctique-alpin circumpolaire (Hultén 1968) – Eutréma d'Edwards; Edwards' mock wallflower – (51) Environs d'Aupaluk. A.T. Avison s.n. (MTMG3775), 07.1957; (51) Environs d'Aupaluk. R. Avison s.n. (MTMG3776), 15.07.1956; (48) Environs d'Aupaluk, env. 1 km à l'est du village. Pente de rocher. M. Blondeau AU-93105 (QFA439657), 01.08.1993; (50) Environs d'Aupaluk, secteur de l'aéroport. Talus de mousses du haut rivage. M. Blondeau AU-93171 (QFA439658), 03.08.1993; (87) Environs de Tasiujaq. Terrain vague le long de la route du village. M. Blondeau TQ92200 (QFA383509), 01.08.1992; (89) Environs de Tasiujaq, env. 4,2 km au nord-nord-ouest du village. Haut rivage; dans les mousses et les lichens. M. Blondeau TQ92334 (QFA383510), 05.08.1992; (104) Tasiujaq, rivière Bérard. Combe à neige. J.-P. Ducruc s.n. (QFBE18520), 27.08.1972; (72) Pointe Copper. J. Deshayé & J.-P. Ducruc 72-372 (QFA299846), 25.08.1972; (54) Rivière Tasikkuminai. Flanc rocaillieux exposé nord-ouest. J.-P. Ducruc s.n. (QFA478589), 25.08.1972; (80) Anse aux Refuges. Sommet proche. J.-P. Ducruc s.n. (QFA478720), 30.08.1972; (80) Anse aux Refuges. J.-P. Ducruc s.n. (QFA478588), 30.08.1972; (104) Environs de Tasiujaq, le long de la rivière Bérard, env. 10 km au sud du village. Sommet rocheux dénudé. J.-P. Ducruc s.n. (QFA478587), 24.08.1972; (105) Environs de Tasiujaq, env. 5 km à l'ouest du village. Rochers. J.-P. Ducruc s.n. (QFA478590), 31.08.1972; (119) Embouchure de la rivière aux Feuilles. Dans une crevasse sur les rochers. A. Legault 6964 (SFS05596), 31.07.1963; (92) Near Tasiujaq, along Finger River. On hummocks at edge of wet sedge meadow. K.L. MacInnes 5152 (MT s.n.), 09.08.1977; (138) Anse du Comptoir, rive est. N. Dignard 12-235 (QUE), 31 juillet 2012; (138) Anse du Comptoir, rive est. N. Dignard 12-223 (QUE), 31 juillet 2012; (142) Lac Laliberté, 16 km au sud-ouest du village d'Aupaluk. N. Dignard 12-363 (QUE), 2 août 2012; (144) Île Qikirtajuaq, sur la rive face à l'île Tiercel. N. Dignard 12-407 (QUE), 04.08.2012; (146) Escarpement Tryon, 9,5 km au sud-est du village d'Aupaluk. N. Dignard 12-446 (QUE), 6 août 2012; (148) Pointe Nuvukuluk, 22 km à l'est-sud-est du village d'Aupaluk. N. Dignard 12-495 (QUE), 8 août 2012.

Festuca brachyphylla Schultes & Schultes f. subsp. *brachyphylla* – Arctique-alpin circumpolaire (Hultén 1964) – Fétuque à feuilles courtes; short-leaved fescue – (9) Ouest de la rivière Koksoak, env. 32 km au nord de Kuujuaq. Rochers du rivage, alvéole, avec *Poa* sp., *Calamagrostis neglecta* et *Dupontia fisheri*. M. Blondeau 487a (QFA266909), 16.07.1982; (51) Environs d'Aupaluk, env. 1 km au nord du village. Terrasse de gravier avec *Polygonum viviparum* et *Epilobium latifolium*. M. Blondeau AU-93202 (QFA429715), 04.08.1993; (58) Aupaluk, sur le rivage de la baie. Terrasse de sable dominé par *Poa arctica* et *Trisetum spicatum*. M. Blondeau AU-93225 (QFA429721), 05.08.1993; (58) Aupaluk, sur le rivage de la baie. Au bord d'une route de gravier, avec *Deschampsia caespitosa* et *Luzula multiflora*. M. Blondeau AU-93275 (QFA429712), 10.08.1993; (58) Aupaluk, sur le rivage de la baie. Talus de gravier remanié, avec *Epilobium latifolium* et *Stellaria longipes*. M. Blondeau AU-93135 (QFA429711), 02.08.1993; (87) Environs de Tasiujaq. Terrasse de sable et de gravier du haut rivage. M. Blondeau TQ92106 (QFA383803), 31.07.1992; (87) Environs de Tasiujaq. Terrain vague, sol de gravier. M. Blondeau TQ92390 (QFA383802), 08.08.1992; (32) Lac De Freneuse. Toundra rase discontinue. J.-P. Ducruc s.n. (QFA), 10.08.1973; (54) Rivière Tasikkuminai. J.-P. Ducruc 131-8 (QFA), 25.08.1972; (59) Lac Rougemont. Sommet d'une île. J.-P. Ducruc s.n. (QFA), 14.08.1972; (59) Lac Rougemont. Sommet d'une île. J.-P. Ducruc s.n. (QFA0479728), 14.08.1972; (104) Environs de Tasiujaq, le long de la rivière Bérard, env. 10 km au sud du village. Platière caillouteuse. J.-P. Ducruc s.n. (QFA), 27.08.1972; (104)

Environs de Tasiujaq, le long de la rivière Bérard, env. 10 km au sud du village. Sommet rocheux dénudé. J.-P. Ducruc s.n. (QFA), 24.08.1972; (104) Environs de Tasiujaq, le long de la rivière Bérard, env. 10 km au sud du village. Platière caillouteuse. J.-P. Ducruc s.n. (QFA), 27.08.1972; (105) Environs de Tasiujaq, env. 5 km à l'ouest du village. Toundra rase discontinue, moraine, drainage ralenti. J.-P. Ducruc 152-11 (QFA326215), 31.08.1972; (105) Environs de Tasiujaq, env. 5 km à l'ouest du village. Saulaie. J.-P. Ducruc s.n. (QFA), 31.08.1972; (118) Lac Dusay. Rebords humides. M.M. Grandtner G 1389 (QFA409128), 20.08.1972; (101) Near Tasiujaq, along Finger River. Disturbed sand-gravel of abandoned airstrip. K.L. MacInnes 5275 (MT s.n.), 16.08.1977; (21) Vicinity eskimo summer village site on island off s.w. shore Ungava Bay. J.C.W.R. Marr, J.W. Marr, A.W. Roach & E.K. Bonde 48239 (QUE46919), 26.07.1948; (9) Ouest de la rivière Koksoak, env. 32 km au nord de Kuujjuaq. Rochers du rivage, alvéole, avec *Poa* sp., *Calamagrostis neglecta* et *Dupontia fisheri*. M. Blondeau (FC) 487a (BLOM), 16.07.1982; (89) Environs de Tasiujaq, env. 4,2 km au nord-nord-ouest du village. Abri-sous-roche, le long du rivage. M. Blondeau TQ92335 (QFA383804), 05.08.1992; (132) Baie aux Baleines, extrémité nord du bras nord-est. N. Dignard 12-145c (QUE), 24-25 juillet 2012; (138) Anse du Comptoir, rive est. N. Dignard 12-234 (QUE), 31 juillet 2012; (141) Rive sud de la rivière aux Feuilles, 4 km au nord-est de l'embouchure du ruisseau Dufreboy. N. Dignard 12-323 (QUE), 2 août 2012; (145) Pointe False, rive est. N. Dignard 12-423 (QUE), 5 août 2012; (149) Collines à 3 km au nord du lac Voltz. N. Dignard 12-502 (QUE), 8 août 2012.

Festuca prolifera (Piper) var. ***lasiolepis*** Fern. – Circumboréal à aire discontinue (Hultén 1968) – Fétuque prolifère; proliferos fescue – (46) Environs d'Aupaluk, env. 3 km au nord du village. Haut rivage, dans les mousses, avec *Dupontia fisheri*. M. Blondeau AU-93265 (QFA429710), 09.08.1993; (50) Environs d'Aupaluk, secteur de l'aéroport. Haut rivage sablonneux. M. Blondeau AU-93327 (QFA429709), 13.08.1993; (51) Environs d'Aupaluk, env. 1 km au nord du village. Saulaie glauque du haut rivage, avec *Poa arctica*. M. Blondeau AU-93358 (QFA429707), 15.08.1993; (58) Aupaluk, sur le rivage de la baie. Zone littorale à *Leymus mollis*, terrain remanié près d'une gravière, avec *Stellaria longipes* et *Poa arctica*. M. Blondeau AU-93177 (QFA429708), 03.08.1993; (138) Anse du Comptoir, rive est. N. Dignard 12-226 (QUE), 31 juillet 2012.

Festuca rubra L. s.l. – Circumboréal (Hultén 1964, 1968) – Fétuque rouge; red fescue – (8) Ouest de la rivière Koksoak, env. 30 km au nord de Kuujjuaq. Rocher du rivage, dans les anfractuosités remplies de sol sablo-limoneux, quelques individus. M. Blondeau 535 (QFA267083), 18.07.1982; (8) Ouest de la rivière Koksoak, env. 30 km au nord de Kuujjuaq. Rocher du rivage, dans des anfractuosités remplies de sol sablo-limoneux. M. Blondeau (FC) 535 (BLOM), 17.07.1982; (86) Environs de Tasiujaq, env. 1 km au sud du village. Terrain vague, sol humide M. Blondeau TQ92352 (QFA383808), 07.08.1992; (87) Environs de Tasiujaq. Au bord d'un ruisseau se jetant dans la baie, dans les cailloux et le sable humide, avec *Deschampsia caespitosa*. M. Blondeau TQ92152 (QFA383806), 03.08.1992; (87) Environs de Tasiujaq. Pré au bord d'un petit ruisseau. M. Blondeau TQ92394 (QFA383807), 08.08.1992; (87) Environs de Tasiujaq. Au bord d'un ruisseau se jetant dans la baie, dans les cailloux et le sable humide, avec *Deschampsia caespitosa*. M. Blondeau TQ92152 (DAO761360), 03.08.1992; (89) Environs de Tasiujaq, env. 4,2 km au nord-nord-ouest du village. Rivage schisteux. M. Blondeau TQ92328 (QFA383805), 05.08.1992; (54) Rivière Tasikkuminai. Plage caillouteuse. J.-P. Ducruc s.n. (QFA), 25.08.1972; (104) Environs de Tasiujaq, le long de la rivière Bérard, env. 10 km au sud du village. Platière caillouteuse. J.-P. Ducruc s.n. (QFA), 27.08.1972.

Festuca rubra L. subsp. ***arctica*** (Hackel) Govorov [Syn. : *Festuca richardsonii* Hooker; *F. rubra* subsp. *richardsonii* (Hooker) Hultén] – Arctique-alpin circumpolaire (Hultén 1962) – Fétuque de Richardson; Richardson's fescue – (58) Aupaluk, sur le rivage de la baie. Zone littorale à *Leymus mollis*, terrain remanié près d'une gravière, avec *Stellaria longipes* et *Poa arctica*. M. Blondeau AU-93177 (DAO761359), 03.08.1993.

Galium trifidum L. *s.l.* [incluant subsp. *halophilum* (Fern. & Wieg.) Puff, subsp. *subbiflorum* (Wieg.) Puff et subsp. *trifidum*] – Circumboréal (Hultén 1968) – Gaillet trifide; three-petaled bedstraw – (55) Environs d'Aupaluk, env. 6 km au sud du village. Saulaie planifoliée, avec *Chrysosplenium tetrandrum*, *Stellaria crassifolia*, *Rubus acaulis*, *Galium brandegei* et les mousses. M. Blondeau AU-93374 (QFA441349), 17.08.1993; (87) Environs de Tasiujaq. Herbaçaie rase et humide du haut rivage, dans les mousses, avec *Epilobium palustre*. M. Blondeau TQ92131 (QFA383556), 31.07.1992; (137) Rivière aux Feuilles, baie à l'embouchure de la rivière Kuugaaluk. N. Dignard 12-216 (QUE), 29 juillet 2012.

Gentiana nivalis L. – Arctique-alpine amphiatlantique (Hultén 1958) – Gentiane des neiges; snow gentian – (138) Anse du Comptoir, rive est. N. Dignard 12-258 (QUE), 31 juillet 2012.

Gymnocarpium dryopteris (L.) Newman [Syn.: *Dryopteris disjuncta* (Ledeb.) Morton] – Circumboréal (Hultén 1950) – Gymnocarpe du chêne; common oak fern – (51) Environs d'Aupaluk, env. 1 km au nord du village. Escarpement rocheux, avec *Epilobium angustifolium*. M. Blondeau AU-93046 (QFA0433980), 31.07.1993; (51) Environs d'Aupaluk, env. 1 km au nord du village. Escarpement rocheux, avec *Epilobium angustifolium*. M. Blondeau AU-93046 (QFA0433873), 31.07.1993; (51) Environs d'Aupaluk, env. 1 km au nord du village. Escarpement rocheux, avec *Epilobium angustifolium*. M. Blondeau AU-93046 (BLOM9968), 31.07.1993; (145) Pointe False, rive est. N. Dignard 12-419 (QUE), 5 août 2012.

Halerpestes cymbalaria (Pursh) Greene [Syn. : *Ranunculus cymbalaria* Pursh] – Circumboréal à aire discontinue, introduit en Europe (Hultén 1968) – Renoncule cymbalaire; seaside buttercup – (87) Environs de Tasiujaq. Littoral saumâtre, dans le sable et les cailloux. Une douzaine d'individus seulement. Seule station observée. M. Blondeau TQ92086 (QFA0383598), 31.07.1992; (87) Environs de Tasiujaq. Littoral saumâtre, dans le sable et les cailloux. Une douzaine d'individus seulement. Seule station observée. M. Blondeau TQ92086 (BLOM9514), 31.07.1992.

Harrimanella hypnoides (L.) Coville [Syn. : *Cassiope hypnoides* (L.) D. Don] – Arctique-alpin amphiatlantique (Hultén 1958) – Cassiope hypnoïde; moss heather – (51) Environs d'Aupaluk. R. Avison s.n. (MTMG4001), 15.07.1956; (51) Environs d'Aupaluk. R. Avison s.n. (MTMG25571), 15.07.1956; (48) Environs d'Aupaluk, env. 1 km à l'est du village. Pente de rocher (combe à neige). M. Blondeau AU-93097 (QFA441301), 01.08.1993; (93) Environs de Tasiujaq, le long de la rivière Bérard, env. 2 km au sud du village. Combe à neige, avec *Phyllodoce caerulea* et *Salix herbacea*. M. Blondeau TQ92185 (QFA383687), 01.08.1992; (32) Lac De Freneuse. Toundra rase à lichen. J.-P. Ducruc s.n. (QFA0480487), 10.08.1973; (104) Environs de Tasiujaq, le long de la rivière Bérard, env. 10 km au sud du village. Terrasse fluviale supérieure. J.-P. Ducruc s.n. (QFA0480488), 24.08.1972; (119) Embouchure de la rivière aux Feuilles. Sur flanc rocheux, poussant dans la mousse. A. Legault 6904 (DAO475484), 29.07.1963; (119) Embouchure de la rivière aux Feuilles. Sur flanc rocheux couvert de mousses. A. Legault 6959 (CAN289567), 31.07.1963; (119) Embouchure de la rivière aux Feuilles. Sur flanc rocheux couvert de mousses. A. Legault 6959 (QFA0074228), 31.07.1963; (119) Embouchure de la rivière aux Feuilles. Sur flanc rocheux couvert de mousses. A. Legault 6959 (SFS10083), 31.07.1963; (119) Embouchure de la rivière aux

Feuilles. Sur flanc rocheux, dans la mousse. A. Legault 6904 (SFS10082), 29.07.1963; (140) Environ 12 km à l'ouest du lac Kaslac. N. Dignard 12-302a (QUE), 1^{er} août 2012; (148) Pointe Nuvukuluk, 22 km à l'est-sud-est du village d'Aupaluk. N. Dignard 12-489 (QUE), 8 août 2012.

Hedysarum alpinum L. var. *americanum* Michx. ex Pursh [Syn.: *Hedysarum americanum* (Michx.) Britt.] – Boréal nord-américain et amphibéringien (Elven 2007+) – Sainfoin américain; american hedysarum – (138) Anse du Comptoir, rive est. N. Dignard 12-269 (QUE), 31 juillet 2012.

Hedysarum boreale Nutt. subsp. *mackenziei* (Richards.) S.L. Welsh [Syn.: *Hedysarum boreale* Nutt. var. *mackenziei* (Richards.) C.L. Hitchc.; *H. mackenziei* Richards.] – Boréal nord-américain (Cody 1996) – Sainfoin de Mackenzie; Mackenzie's hedysarum – (70) Environs d'Aupaluk, 5 km au sud-ouest du village. Sommet d'une butte rocheuse, dans le gravier, avec *Carex nardina*. Local et peu abondant. M. Blondeau AU93296 (BLOM9903), 10.08.1993; (70) Environs d'Aupaluk, 5 km au sud-ouest du village. Sommet d'une butte rocheuse, dans le gravier, avec *Carex nardina*. Local et peu abondant. M. Blondeau AU-93296 (QFA0327443), 10.08.1993; (70) Environs d'Aupaluk, 5 km au sud-ouest du village. Sommet d'une butte rocheuse, dans le gravier, avec *Carex nardina*. Local et peu abondant. M. Blondeau AU-93296 (DAO761151), 10.08.1993; (87) Environs de Tasiujaq. Terrasse de cailloux du haut rivage, avec *Saxifraga tricuspidata*. M. Blondeau TQ92104 (BLOM9550), 31.07.1992; (87) Environs de Tasiujaq. Terrasse de cailloux du haut rivage, avec *Saxifraga tricuspidata*. M. Blondeau TQ92104 (QFA0388065), 31.07.1992; (87) Environs de Tasiujaq. Terrasse de cailloux du haut rivage, avec *Saxifraga tricuspidata*. M. Blondeau TQ92104 (QFA0383678), 31.07.1992; (112) On west side of Leaf Lake, near Narrows. On rocks. E.K. Bonde 48283 (QUE053442), 27.07.1948; (87) Tasiujaq. J. Deshayé & J.-P. Ducruc 72-392 (QFA0296048), 26.08.1972; (54) Rivière Tasikkuminai. J.-P. Ducruc s.n. (QFA0480442), 26.08.1972; (69) Pointe Copper. J.-P. Ducruc s.n. (QFA0256561), 26.08.1972; (69) Pointe Copper. Terrasse marine, exposition est. J.-P. Ducruc s.n. (QFA0480440), 25.08.1972; (80) Anse aux Refuges. Haut de plage schisteux. J.-P. Ducruc s.n. (QFA0480441), 30.08.1972; (119) Embouchure de la rivière aux Feuilles. Toundra sur cailloutis. A. Legault 7002 (QFA0074226), 02.08.1963; (119) Embouchure de la rivière aux Feuilles. Toundra sur cailloutis. A. Legault 7002 (QUE022217), 02.08.1963; (119) Embouchure de la rivière aux Feuilles. Toundra sur cailloutis. A. Legault 7002 (MT s.n.), 02.08.1963; (119) Embouchure de la rivière aux Feuilles. Toundra sur cailloutis. A. Legault 7002 (CAN289556), 02.08.1963; (119) Embouchure de la rivière aux Feuilles. Toundra sur cailloutis. A. Legault 7002 (MTMG5071), 02.08.1963; (119) Embouchure de la rivière aux Feuilles. Toundra sur cailloutis sec. A. Legault 6928 (SFS8452), 30.07.1963; (119) Embouchure de la rivière aux Feuilles. Toundra sur cailloutis. A. Legault 7002 (DAO374756), 02.08.1963; (119) Embouchure de la rivière aux Feuilles. Toundra sur cailloutis sec. A. Legault 6928 (DAO374757), 30.07.1963; (120) Embouchure de la rivière aux Feuilles, env. 3 km au nord de l'embouchure. Toundra sur cailloutis. A. Legault 7002 (SFS8450), 02.08.1963; (87) Near Tasiujaq. Beach near seashore. K.L. MacInnes 5274 (MT s.n.), 04.08.1977; (87) Near Tasiujaq. Beach near seashore. K.L. MacInnes 5274 (DAO160491), 04.08.1977; (69) Pointe Copper. Versant de vallée glaciaire. J.-P. Ducruc s.n. (QFBE18468), 26.08.1972; (132) Baie aux Baleines, extrémité nord du bras nord-est. N. Dignard 12-120 (QUE), 24-25 juillet 2012; (132) Baie aux Baleines, extrémité nord du bras nord-est. N. Dignard 12-123e (QUE), 24-25 juillet 2012; (133) Baie aux Baleines, extrémité nord-est du bras nord-ouest. N. Dignard 12-147 (QUE), 26 juillet 2012; (135) Île de l'Hélicoptère, au large de Tasiujaq. N. Dignard 12-157 (QUE), 27 juillet 2012; (138) Anse du Comptoir, rive est. N. Dignard 12-229 (QUE), 31 juillet 2012; (143) Baie Boulders, à l'entrée du côté ouest. N. Dignard 12-397 (QUE), 3 août 2012.

Hippuris vulgaris L. – Circumboréal (Hultén 1971) – Hippuride vulgaire; common mare's-tail – (77) 11,5 km au nord-ouest d'Aupaluk. A.T. Avison s.n. (MTMG4688), 26.09.1958; (51) Environs d'Aupaluk, env. 1 km au nord du village. Mare à fond boueux. M. Blondeau AU-93206 (QFA441313), 04.08.1993; (102) Environs de Tasiujaq, env. 3 km à l'ouest du village. Au bord d'un lac, émergeant de l'eau. M. Blondeau TQ92210 (QFA383564), 02.08.1992; (102) Environs de Tasiujaq, env. 3 km à l'ouest du village. Au bord d'un lac, émergeant de l'eau. M. Blondeau TQ92210 (MT s.n.), 02.08.1992; (105) Environs de Tasiujaq, env. 5 km à l'ouest du village. Flanc rocheux. J.-P. Ducruc s.n. (QFA0480551), 31.08.1972; (119) Embouchure de la rivière aux Feuilles. Poussant dans une petite mare sur la toundra. A. Legault 6949 (DAO448300), 31.07.1963; (119) Embouchure de la rivière aux Feuilles. Dans une petite mare sur la toundra. A. Legault 6949 (SFS9245), 31.07.1963; (99) Near Tasiujaq. In shallow pool. K.L. MacInnes 5236 (DAO160496), 03.08.1977; (99) Near Tasiujaq. In shallow pool. K.L. MacInnes 5236 (MT s.n.), 03.08.1977; (4) Schnack Cove (cap Inuksutujuq). Tundra pond. D.J. Osborn s.n. (QFA107287), 19.08.1952; (4) Schnack Cove (cap Inuksutujuq). Tundra pond. D.J. Osborn s.n. (SFSs.n.), 19.08.1952; (143) Baie Boulders, à l'entrée du côté ouest. N. Dignard 12-396 (QUE), 3 août 2012.

Honckenya peploides (L.) Ehrh. subsp. *diffusa* (Hornem.) Hult. [Syn.: *Arenaria peploides* L. var. *diffusa* Hornem.] – Arctique-alpin circumpolaire (Hultén 1958) – Honckénye diffuse; northern seabeach sandwort – (58) Aupaluk, sur le rivage de la baie. Sable du rivage, zone de *Leymus mollis*. M. Blondeau AU-93017 (QFA0439688), 30.07.1993; (87) Environs de Tasiujaq. Littoral saumâtre. M. Blondeau TQ92091 (QFA0383623), 31.07.1992; (20) Island off south shore of Ungava Bay between Leaf and Koksoak River. Sandy aeras on island. E.K. Bonde, J.W. Marr, J.C.W.R. Marr & A.W. Roach 48207 (QUE51094), 26.07.1948; (63) Tasiujaq (Vieux poste). J. Deshayé & J.-P. Ducruc 72-337 (QFA0298926), 24.08.1972; (104) Environs de Tasiujaq, le long de la rivière Bérard, env. 10 km au sud du village. Ruisseau envahi par la marée. J.-P. Ducruc s.n. (QFA0480233), 24.08.1972; (104) Environs de Tasiujaq, le long de la rivière Bérard, env. 10 km au sud du village. Plaine alluviale. J.-P. Ducruc s.n. (QFA0480235), 24.08.1972; (104) Environs de Tasiujaq, le long de la rivière Bérard, env. 10 km au sud du village. Platière caillouteuse. J.-P. Ducruc s.n. (QFA0480237), 27.08.1972; (104) Environs de Tasiujaq, le long de la rivière Bérard, env. 10 km au sud du village. Platière caillouteuse. J.-P. Ducruc s.n. (QFA0480234), 27.08.1972; (119) Embouchure de la rivière aux Feuilles. Sur la grève sablonneuse. A. Legault 6973 (QFA0074192), 31.07.1963; (119) Embouchure de la rivière aux Feuilles. Sur la grève sablonneuse. A. Legault 6973 (QUE22228), 31.07.1963; (119) Embouchure de la rivière aux Feuilles. Sur la grève sablonneuse. A. Legault 6973 (MT s.n.), 31.07.1963; (119) Embouchure de la rivière aux Feuilles. Sur la grève sablonneuse. A. Legault 6973 (DAO528168), 31.07.1963; (119) Embouchure de la rivière aux Feuilles. Grève sablonneuse. A. Legault 6973 (CAN289530), 31.07.1963; (119) Embouchure de la rivière aux Feuilles. Sur la grève sablonneuse. A. Legault 6973 (SFS04957), 31.07.1963; (87) Near Tasiujaq. Beach along Ungava Bay. K.L. MacInnes 6002 (MT s.n.), 03.08.1977; (87) Near Tasiujaq. Beach along Ungava Bay. K.L. MacInnes 6002 (DAO160513), 03.08.1977; (138) Anse du Comptoir, rive est. N. Dignard 12-255 (QUE), 31 juillet 2012.

Huperzia appressa (Desv.) Á. Löve & D. Löve [Syn.: *Huperzia appalachiana* Beitel & Mickel; *Lycopodium appressum* (Desv.) Petrov nom. illeg.; *Lycopodium selago* L. subsp. *appressum* (Desv.) Hult.; *L. selago* var. *appressum* Desv.] – Boréal amphiatlantique (Elven 2007+) – Lycopode des Appalaches; mountain firmoss (87) – Tasiujaq. J. Deshayé & J.-P. Ducruc 72-396 (QFA0296097), 26.08.1972; (63) Tasiujaq (Vieux poste). J. Deshayé, J.-P. Ducruc & C. Roy 72-320 (QFA0296715), 24.08.1972; (69) Pointe Copper. Versant de vallée glaciaire. J.-P. Ducruc 7248 (QFA0479060), 26.08.1972; (69) Pointe Copper. Versant de vallée glaciaire.

J.-P. Ducruc 7249 (QFA0479059), 25.08.1972; (136) Rivière aux Feuilles, baie Napaartulik, environ 4 km en aval du premier rapide. N. Dignard 12-177a (QUE), 28 juillet 2012; (138) Anse du Comptoir, rive est. N. Dignard 12-233c (QUE), 31 juillet 2012; (139) Lac Montplaisir, 52 km au sud de Tasiujaq. N. Dignard 12-286 (QUE), 1^{er} août 2012; (141) Rive sud de la rivière aux Feuilles, 4 km au nord-est de l'embouchure du ruisseau Dufrebois. N. Dignard 12-339 (QUE), 2 août 2012; (147) Confluence de la décharge du lac Dulhut et de la rivière Péladeau, N. Dignard 12-455 (QUE), 7 août 2012; (148) Pointe Nuvukuluk, 22 km à l'est-sud-est du village d'Aupaluk. N. Dignard 12-480 (QUE), 8 août 2012; (150) Sud du lac Kaslac, entre le lac du Basalte et la baie Sham. N. Dignard 12-531 (QUE), 8 .08. 2012.

Huperzia arctica (Tolm.) Sipl. [Syn.: *Huperzia selago* (L.) Bernh. ex Schrank & Mart. subsp. *arctica* (Grossh.) Á. Löve & D. Löve] – Arctique-alpin circumpolaire (aire plus ou moins discontinue, encore mal établie) (Elven 2007+) – Lycopode arctique; arctic firmoss – (51) Environs d'Aupaluk. R. Avison s.n. (MTMG517), 07.1956; (51) Environs d'Aupaluk, ca 1 km au nord du village. Lichenaie sèche. M. Blondeau AU-93045 (QFA0432930), 31.07.1993; (65) Environs d'Aupaluk, 6 km au sud du village. Lichenaie. M. Blondeau AU-93283 (QFA0432931), 10.08.1993; (28) Lac Ballantyne. Platière lacustre. J.-P. Ducruc s.n. (QFA0479046), 28.07.1973; (54) Rivière Tasikkuminai. J.-P. Ducruc 7250 (QFA0479058), 25.08.1972; (104) Environs de Tasiujaq, le long de la rivière Bérard, ca 10 km au sud du village. Terrasse fluviale supérieure. J.-P. Ducruc 7247 (QFA0479061), 24.08.1972; (105) Environs de Tasiujaq, ca 5 km à l'ouest du village. Flanc rocheux. J.-P. Ducruc 7252 (QFA0479056), 31.08.1972; (98) Near Tasiujaq, along Finger River. Wet sedge meadow, in depression. K.L. MacInnes 5151 (DAO160718), 09.08.1977; (137) Rivière aux Feuilles, baie à l'embouchure de la rivière Kuugaaluk. N. Dignard 12-206 (QUE), 29 juillet 2012; (140) Environ 12 km à l'ouest du lac Kaslac. N. Dignard 12-309e (QUE), 1^{er} août 2012.

Huperzia selago (L.) Bernh. ex Schrank. & Mart [Syn.: *Lycopodium selago* L.] – Circumboréal (Hultén 1950) – Lycopode sélagine; northern firmoss – (54) Rivière Tasikkuminai. Flanc rocailleux, exposition nord-ouest. J.-P. Ducruc 7251 (QFA0479057), 25.08.1972; (104) Environs de Tasiujaq, le long de la rivière Bérard, env. 10 km au sud du village. Sommet rocheux dénudé. J.-P. Ducruc 7246 (QFA0479062), 24.08.1972; (119) Embouchure de la rivière aux Feuilles. Sous les *Salix vestita*, sur rochers. A. Legault 6940 (DAO126023), 30.07.1963; (119) Embouchure de la rivière aux Feuilles. Sous les *Salix vestita*, sur rochers A. Legault 6940 (CAN290844), 30.07.1963; (119) Embouchure de la rivière aux Feuilles. Sous les *Salix vestita*, sur rochers A. Legault 6940 (QFA0554611), 30.07.1963; (98) Near Tasiujaq, along Finger River. In depression of wet sedge meadow. K.L. MacInnes 5151 (MT s.n.), 09.08.1977; (121) Lac Garigue. Dry, sunny hillside. H. Stephen s.n. (MTMG103761), 09.06.1953; (137) Rivière aux Feuilles, baie à l'embouchure de la rivière Kuugaaluk. N. Dignard 12-206a (QUE), 29 juillet 2012; (145) Pointe False, rive est. N. Dignard 12-430b (QUE), 5 août 2012.

Juncus arcticus Willd. subsp. *arcticus* – Arctique amphiatlantique (Hultén 1968) – GD – Jonc arctique; arctic rush – (104) Environs de Tasiujaq, le long de la rivière Bérard, env. 10 km au sud du village. Flanc montagneux sud-est. J.-P. Ducruc s.n. (QFA0478556), 24.08.1972; (104) Environs de Tasiujaq, le long de la rivière Bérard, env. 10 km au sud du village. Ruisseau envahi par la marée. J.-P. Ducruc s.n. (QFA0478693), 24.08.1972; (50) Environs d'Aupaluk, secteur de l'aéroport. En bordure d'un petit lac, dans les mousses, avec *Juncus castaneus*, *Carex lachenalii* et *Eriophorum scheuchzeri*. M. Blondeau AU-93060 (QFA0439085), 01.08.1993; (87) Environs de Tasiujaq. Haut rivage sablo-graveleux à *Poa pratensis* ssp. *alpigena* et *Poa glauca*, avec *Cerastium alpinum*, *Stellaria longipes* et *Atragalus alpinus*. M. Blondeau TQ92017 (QFA0383760), 29.07.1992; (104) Environs de Tasiujaq, le long de la

rivière Bérard, env. 8 km au sud du village. Platière caillouteuse. J.-L. Lethiecq s.n. (QFA0539163), 27.08.1972; (138) Anse du Comptoir, rive est. N. Dignard 12-231 (QUE), 31 juillet 2012.

Juncus biglumis L. – Arctique-alpin circumpolaire (Hultén 1964) – Jonc à deux glumes; two-flowered rush – (50) Environs d'Aupaluk, secteur de l'aéroport. Petit étang asséché; sur le sable avec *Juncus castaneus* et *Juncus subtilis*. M. Blondeau AU-93072 (QFA0439084), 01.08.1993; (95) Environs de Tasiujaq, env. 2,5 km au nord-ouest du village. Ostiole de toundra, avec *Carex capillaris* et *Trichophorum caespitosum*. M. Blondeau TQ92428 (QFA0383762), 10.08.1992; (99) Environs de Tasiujaq, env. 2 km à l'ouest du village. Ostiole de toundra, sur la glaise, avec *Carex rupestris*, *Carex bigelowii*, *Vaccinium uliginosum* et *Silene acaulis*. M. Blondeau TQ92222 (QFA0383761), 02.08.1992; (139) Lac Montplaisir, 52 km au sud de Tasiujaq. N. Dignard 12-281 (QUE), 1^{er} août 2012.

Juncus castaneus Sm. – Arctique-alpin circumpolaire (Hultén 1964) – Jonc marron, chestnut rush – (8) Ouest de la rivière Koksoak, env. 30 km au nord de Kuujuaq. Terrain limoneux exondé, avec *Carex capillaris* et *Juncus albescens*. M. Blondeau 550 (QFA0267055), 18.07.1982; (50) Environs d'Aupaluk, secteur de l'aéroport. En bordure d'une mare, sur le sable humide. M. Blondeau AU-93312 (QFA0439083), 13.08.1993; (50) Environs d'Aupaluk, secteur de l'aéroport. En bordure d'un petit lac, dans les mousses humides, avec *Eriophorum angustifolium*. M. Blondeau AU-93054 (QFA0439082), 01.08.1993; (50) Environs d'Aupaluk, secteur de l'aéroport. Au bord d'un ruisseau, avec *Carex aquatilis* et *Eriophorum angustifolium*. M. Blondeau AU-93397 (QFA0439081), 17.08.1993; (50) Environs d'Aupaluk, secteur de l'aéroport. Au bord d'un petit lac, avec *Carex rariflora*, *Dupontia fisheri* et les mousses. M. Blondeau AU-93052 (QFA0439080), 01.08.1993; (55) Environs d'Aupaluk, env. 6 km au sud du village. Au bord d'un petit étang desséché, sous les branches de *Salix planifolia*, avec *Parnassia kotzebuei* et les mousses. M. Blondeau AU-93376 (QFA0439079), 17.08.1993; (87) Environs de Tasiujaq. Toundra humide, dans les mousses, avec *Juncus triglumis* var. *albescens*. M. Blondeau TQ92026 (QFA0383763), 30.07.1992; (72) Pointe Copper. J. Deshayé & J.-P. Ducruc 72-355 (QFA0296576), 25.08.1972; (87) Tasiujaq. J. Deshayé & J.-P. Ducruc 72-480 (QFA0296086), 02.09.1972; (104) Environs de Tasiujaq, le long de la rivière Bérard, env. 10 km au sud du village. J.-P. Ducruc 161 (QFA0478576), 02.09.1972; (104) Environs de Tasiujaq, le long de la rivière Bérard, env. 10 km au sud du village. Platière caillouteuse de la rivière. J.-P. Ducruc s.n. (QFA0478577), 27.08.1972; (47) Lac Rougemont. Toundra, près d'une mare. J. Goutier 123 (MT s.n.), 20.08.1989; (47) Lac Rougemont. Toundra, près d'une mare. J. Goutier 124 (MT s.n.), 20.08.1989; (98) Near Tasiujaq, along Finger River. Common in wet sedge meadow. K.L. MacInnes 5154 (MT s.n.), 09.08.1977; (98) Near Tasiujaq, along Finger River. Common in wet sedge meadow. K.L. MacInnes 5154 (DAO160699), 09.08.1977; (132) Baie aux Baleines, extrémité nord du bras nord-est. N. Dignard 12-126a (QUE), 24-25 juillet 2012; (136) Rivière aux Feuilles, baie Napaartulik, environ 4 km en aval du premier rapide. N. Dignard 12-168b (QUE), 28 juillet 2012; (137) Rivière aux Feuilles, baie à l'embouchure de la rivière Kuugaaluk. N. Dignard 12-212 (QUE), 29 juillet 2012; (139) Lac Montplaisir, 52 km au sud de Tasiujaq. N. Dignard 12-282 (QUE), 1^{er} août 2012; (148) Pointe Nuvukuluk, 22 km à l'est-sud-est du village d'Aupaluk. N. Dignard 12-490 (QUE), 8 août 2012; (149) Collines à 3 km au nord du lac Voltz. N. Dignard 12-519 (QUE), 8 août 2012.

Juncus subtilis E. Meyer – Boréal nord-est américain (Hultén 1968) – Jonc délié; creeping rush – (50) Environs d'Aupaluk, secteur de l'aéroport. Au bord d'un petit lac, au fond de l'eau à une profondeur de 10-25 cm. M. Blondeau AU-93074 (QFA0439077), 01.08.1993; (58) Aupaluk, sur le rivage de la baie. Mare à fond boueux du haut rivage, avec *Ranunculus aquatilis*,

Hippuris vulgaris et *Utricularia* sp. M. Blondeau AU-93118 (QFA0439078), 02.08.1993; (58) Aupaluk, sur le rivage de la baie. Mare à fond boueux du haut rivage, avec *Ranunculus aquatilis*, *Hippuris vulgaris* et *Utricularia* sp. M. Blondeau AU-93118 (BLOM9835), 02.08.1993; (144) Île Qikirtajuaq, sur la rive face à l'île Tiercel. N. Dignard 12-402b (QUE), 04.08.2012.

Juncus trifidus L. – Arctique-alpin amphiatlantique (Hultén 1958) – Jonc trifide; highland rush – (48) Environs d'Aupaluk, env. 1 km à l'est du village. Pente d'une colline, avec *Vaccinium uliginosum*. M. Blondeau AU-93186 (QFA0439075), 03.08.1993; (73) Environs d'Aupaluk, 7 km au sud-sud-ouest du village. Pente sud-est d'une colline, sous *Betula glandulosa* et avec *Pyrola grandiflora* et *Rubus acaulis*. M. Blondeau AU-93286 (QFA0439076), 10.08.1993; (94) Environs de Tasiujaq, env. 1 km au nord-ouest du village. Gradin d'un rocher, avec *Salix herbacea*. M. Blondeau TQ92195 (QFA0383764), 01.08.1992; (132) Baie aux Baleines, extrémité nord du bras nord-est. N. Dignard 12-139 (QUE), 24-25 juillet 2012; (148) Pointe Nuvukuluk, 22 km à l'est-sud-est du village d'Aupaluk. N. Dignard 12-478 (QUE), 8 août 2012.

Juncus triglumis subsp. *albescens* (Lange) Hult. [Syn. : *Juncus triglumis* var. *albescens* Lange; *J. albescens* (Lange) Fern.] – Arctique-alpin amphi-atlantique (Hultén 1958) – jonc blanchâtre; northern white rush – (50) Environs d'Aupaluk, secteur de l'aéroport. Herbaçaie en bordure d'un petit lac, avec *Dupontia fisheri* et *Carex lachenalii*. M. Blondeau AU-93059 (QFA0439074), 01.08.1993; (51) Environs d'Aupaluk, env. 1 km au nord du village. Pré humide du haut rivage; dans les mousses. M. Blondeau AU-93353 (QFA0439073), 15.08.1993; (87) Environs de Tasiujaq. Herbaçaie rase du haut rivage humide, avec *Dupontia fisheri*, *Rhinanthus minor* et *Carex mackenziei*. M. Blondeau TQ92133 (QFA0383765), 31.07.1992; (87) Environs de Tasiujaq. Pré humide, avec *Carex capillaris*, *Carex marina* et *Kobresia simpliciuscula*. M. Blondeau TQ92341 (QFA0383766), 06.08.1992; (87) Environs de Tasiujaq. Pré humide, avec *Carex capillaris*, *Carex marina* et *Kobresia simpliciuscula*. M. Blondeau TQ92341 (BLOM9585), 06.08.1992; (63) Tasiujaq (Vieux poste). J. Deshayé & J.-P. Ducruc 72-325 (QFA0296638), 24.08.1972; (87) Tasiujaq. J. Deshayé & J.-P. Ducruc 72-432 (QFA0296087), 27.08.1972; (87) Tasiujaq. Gravier suintant sur terrasse. J. Deshayé & J.-P. Ducruc 72-478 (QFA0296534), 02.09.1972; (28) Lac Ballantyne. Toundra arbustive. J.-P. Ducruc 73-124 (QFA0478566), 28.07.1973; (32) Lac De Freneuse. Toundra rase discontinue. J.-P. Ducruc s.n. (QFA0478565), 10.08.1973; (104) Environs de Tasiujaq, le long de la rivière Bérard, env. 10 km au sud du village. J.-P. Ducruc 161 (QFA0478561), 02.09.1972; (104) Environs de Tasiujaq, le long de la rivière Bérard, env. 10 km au sud du village. J.-P. Ducruc 164-165 (QFA0478562), 02.09.1972; (104) Environs de Tasiujaq, le long de la rivière Bérard, env. 10 km au sud du village. Terrasse fluviatile supérieure. J.-P. Ducruc s.n. (QFA0478563), 24.08.1972; (104) Environs de Tasiujaq, le long de la rivière Bérard, env. 10 km au sud du village. Berge en éboulis. J.-P. Ducruc s.n. (QFA0577490), 27.08.1972; (105) Environs de Tasiujaq, env. 5 km à l'ouest du village. Toundra rase. Mosaïque de milieux secs et humides. Alluvions marines. Drainage moyen. J.-P. Ducruc 153-12 (QFA0329959), 31.08.1972; (105) Environs de Tasiujaq, env. 5 km à l'ouest du village. Flanc rocheux (névé). J.-P. Ducruc s.n. (QFA0478567), 31.08.1972; (105) Environs de Tasiujaq, env. 5 km à l'ouest du village. J.-P. Ducruc 153-12 (QFA0478568), 31.08.1972; (105) Environs de Tasiujaq, env. 5 km à l'ouest du village. Saulaie. J.-P. Ducruc s.n. (QFA0478569), 01.09.1972; (104) Environs de Tasiujaq, le long de la rivière Bérard, env. 8 km au sud du village. Terrasse alluviale supérieure. J.-L. Lethiecq s.n. (QFA0539191), 24.08.1972; (98) Near Tasiujaq, along Finger River. Sparse in wet sedge meadow-marsh. K.L. MacInnes 5153 (MT s.n.), 09.08.1977; (99) Near Tasiujaq, along Finger River. Scattered plants in wet sedge meadow. K.L. MacInnes 5411 (MT s.n.), 02.08.1977; (99) Near Tasiujaq. Sparse in wet sedge meadow. K.L. MacInnes

5076 (MT s.n.), 02.08.1977; (101) Near Tasiujaq, along Finger River. Scattered in wet sedge meadow, in standing water. K.L. MacInnes 5069 (MT s.n.), 01.08.1977; (101) Near Tasiujaq, along Finger River. Scattered in wet sedge meadow, in standing water. K.L. MacInnes 5069 (DAO160700), 01.08.1977; (136) Rivière aux Feuilles, baie Napaartulik, environ 4 km en aval du premier rapide. N. Dignard 12-167 (QUE), 28 juillet 2012; (136) Rivière aux Feuilles, baie Napaartulik, environ 4 km en aval du premier rapide. N. Dignard 12-180 (QUE), 28 juillet 2012; (138) Anse du Comptoir, rive est. N. Dignard 12-230 (QUE), 31 juillet 2012; (139) Lac Montplaisir, 52 km au sud de Tasiujaq. N. Dignard 12-284h (QUE), 1^{er} août 2012; (143) Baie Boulders, à l'entrée du côté ouest. N. Dignard 12-394 (QUE), 3 août 2012; (148) Pointe Nuvukuluk, 22 km à l'est-sud-est du village d'Aupaluk. N. Dignard 12-464 (QUE), 8 août 2012; (149) Collines à 3 km au nord du lac Voltz. N. Dignard 12-519a (QUE), 8 août 2012.

Juniperus communis L. var. *depressa* Pursh – Boréal nord-américain (Adams 2004) – Genévrier commun; ground juniper – (93) Environs de Tasiujaq, le long de la rivière Bérard, env. 2 km au sud du village. Dépression sur une pente de rocher, en sous étage d'arbrisseaux. M. Blondeau TQ92189 (QFA0383851), 01.08.1992; (101) Environs de Tasiujaq, le long de la rivière Bérard, env. 7 km au sud du village. Arbustaie à *Betula glandulosa* et *Salix vestita*. Dans une pente. M. Blondeau TQ92293 (QFA0383850), 04.08.1992; (54) Rivière Tasikkuminai. Flanc rocheux, exposition nord-ouest. J.-P. Ducruc Du7282 (QFA0479688), 25.08.1972; (104) Environs de Tasiujaq, le long de la rivière Bérard, env. 10 km au sud du village. Flanc rocheux, exposition sud-est. J.-P. Ducruc Du7284 (QFA0479690), 24.08.1972; (118) Lac Dusay. Tuf calcaire (eff. HCl 10 %, à 15 % eff. forte); tundra à *Dryas integrifolia* et lichens; pH : s (HT) 7,5. M.M. Grandtner G 1463 (1/2) (QFA0409854), 20.08.1972; (119) Embouchure de la rivière aux Feuilles. Sur les bords d'un ruisseau dans une vallée entre les collines rocheuses. A. Legault 6955 (QUE022226), 31.07.1963; (119) Embouchure de la rivière aux Feuilles. Sur les bords d'un ruisseau dans une vallée entre les collines rocheuses. A. Legault 6955 (SFS01043), 31.07.1963.

Kalmia polifolia Wang. – Boréal nord-américain (Hultén 1968) – *Kalmia* à feuilles d'andromède; pale bog laurel – (31) Lac Cleary, région du lac De Freneuse. Tourbière. E. Buteau 8 (QFA0076176), 08.1957.

Kalmia procumbens (Linnaeus) Gift, Kron & P.F. Stevens ex Galasso, Banfi & F. Conti [Syn. : *Loiseleuria procumbens* (L.) Desv.] – Arctique-alpin circumpolaire (Hultén 1968) – Azalée des Alpes; alpine azalea – (97) Environs de Tasiujaq, le long de la rivière Bérard, environ 7 km au sud du village. Plateau de lichens avec *Arctostaphylos alpina*, *Diapensia lapponica* et *Vaccinium vitis-idaea*. M. Blondeau TQ92300 (QFA383691), 04.08.1992; (97) Environs de Tasiujaq, le long de la rivière Bérard, environ 7 km au sud du village. Plateau de lichens avec *Arctostaphylos alpina*, *Diapensia lapponica* et *Vaccinium vitis-idaea*. M. Blondeau TQ92300 (QFA383691), 04.08.1992; (104) Near Tasiujaq, along Finger River. Raised gravel polygon, exposed. K.L. MacInnes 6014 (MT s.n.), 06.08.1977; (140) Environ 12 km à l'ouest du lac Kaslac. N. Dignard 12-306 (QUE), 1^{er} août 2012.

Kobresia myosuroides (Vill.) Fiori – Arctique-alpin circumpolaire (Hultén 1964) – Kobrésie fausse-queue-de-souris; Bellard's kobresia – (35) Environs d'Aupaluk, près du lac Pikiuliup. Talus bien drainé du haut rivage. M. Blondeau AU-93159 (QFA0438690), 02.08.1993; (70) Environs d'Aupaluk, 5 km au sud-ouest du village. Pente sud-est d'une butte, avec *Betula glandulosa*, *Pyrola grandiflora* et *Taraxacum lapponicum*. M. Blondeau AU-93295 (QFA0438689), 10.08.1993; (87) Environs de Tasiujaq. Terrasse de sable et de cailloux du haut rivage. M. Blondeau TQ92126 (QFA0383934), 31.07.1992; (87) Environs de Tasiujaq. Toundra humide, dans les mousses. M. Blondeau TQ92076 (QFA0383933), 30.07.1992; (105)

Environs de Tasiujaq, env. 5 km à l'ouest du village. Tundra rase. Mosaïque de milieu sec et humide. Alluvions marines. Drainage moyen. J.-P. Ducruc 153-14 (QFA0329649), 31.08.1972; (94) Near Tasiujaq, along Finger River. Turfy-peaty upland. Sparse, with creeping dwarf shrubs. K.L. MacInnes 5827 (MT s.n.), 02.08.1977; (94) Near Tasiujaq, along Finger River. Turfy-peaty upland. Sparse, with creeping dwarf shrubs. K.L. MacInnes 5288 (MT s.n.), 02.08.1977; (99) Near Tasiujaq. Damp sedge meadow. With smut (Anthracoidae). K.L. MacInnes 5157 (MT s.n.), 06.08.1977; (18) Entre le cap Inuksutujuq et Kuujjuaq, 1,6 km au sud-est de la "564-ft Hill". Muddy edge of a small brook. Y. Mõkinen 67-1228 (CAN314624), 28.07.1967; (105) Environs de Tasiujaq. env. 5 km au nord-ouest du village. Aulnaie. J.-P. Ducruc s.n. (QFBE18511), 01.09.1972; (132) Baie aux Baleines, extrémité nord du bras nord-est. N. Dignard 12-100 (QUE), 24-25 juillet 2012; (138) Anse du Comptoir, rive est. N. Dignard 12-243a (QUE), 31 juillet 2012; (141) Rive sud de la rivière aux Feuilles, 4 km au nord-est de l'embouchure du ruisseau Dufreboy. N. Dignard 12-340 (QUE), 2 août 2012; (148) Pointe Nuvukuluk, 22 km à l'est-sud-est du village d'Aupaluk. N. Dignard 12-457 (QUE), 8 août 2012.

Kobresia simpliciuscula (Wahlenb.) Mack. subsp. ***subholarctica*** T.V. Egorova – Arctique-alpin circumpolaire à aire discontinue (Hultén 1964) – Simple kobresia; simple kobresia – (35) Environs d'Aupaluk, près du lac Pikiuliup. Dépression humide, avec *Carex norvegica*, *Carex scirpoidea* et les mousses. M. Blondeau AU-93158 (QFA0438691), 02.08.1993; (56) Environs d'Aupaluk, env. 4 km au sud du village. Pré humide; dans les mousses et les lichens. M. Blondeau AU-93371 (QFA0438692), 17.08.1993; (93) Environs de Tasiujaq, le long de la rivière Bérard, env. 2 km au sud du village. Tundra humide, dans les mousses. M. Blondeau TQ92161 (QFA0383937), 01.08.1992; (93) Environs de Tasiujaq, le long de la rivière Bérard, env. 2 km au sud du village. Tundra humide, dans les mousses. M. Blondeau TQ92160 (QFA0383936), 01.08.1992; (94) Environs de Tasiujaq, env. 1 km au nord-ouest du village. Marais. M. Blondeau TQ92420 (QFA0383935), 10.08.1992; (81) Bras nord-ouest de la baie aux Baleines. J. Deshayé & J.-P. Ducruc 72-440 (QFA0300675), 30.08.1972; (115) Lac Laric. Tundra rase à lichens et carex avec touffes de *Rhododendron*. J.-P. Ducruc 121-3 (QFA0329648), 20.08.1972; (118) Lac Dusay. Tuf calcaire (eff. HCl 10 %, à 15 % eff. forte); tundra à *Dryas integrifolia* et lichens; pH : s (HT) 7,5. M.M. Grandtner G 1494C (QFA0409904), 20.08.1972; (132) Baie aux Baleines, extrémité nord du bras nord-est. N. Dignard 12-123c (QUE), 24-25 juillet 2012; (132) Baie aux Baleines, extrémité nord du bras nord-est. N. Dignard 12-145b (QUE), 24-25 juillet 2012; (138) Anse du Comptoir, rive est. N. Dignard 12-266a (QUE), 31 juillet 2012; (142) Lac Laliberté, 16 km au sud-ouest du village d'Aupaluk. N. Dignard 12-343 (QUE), 2 août 2012; (149) Collines à 3 km au nord du lac Voltz. N. Dignard 12-514 (QUE), 8 août 2012.

Koenigia islandica L. – Arctique-alpin circumpolaire (Hultén 1971) – Koenigie d'Islande; Iceland purslane – (48) Environs d'Aupaluk, env. 1 km à l'est du village. Bord d'un petit étang, avec *Ranunculus hyperboreus*. M. Blondeau AU-93104 (QFA0439711), 01.08.1993; (50) Environs d'Aupaluk, secteur de l'aéroport. Au bord d'un petit ruisseau, dans les mousses humides, avec *Stellaria crassifolia*. M. Blondeau AU-93257 (QFA0439710), 07.08.1993; (50) Environs d'Aupaluk, secteur de l'aéroport. Au bord d'un petit ruisseau, dans les mousses humides, avec *Stellaria crassifolia*. M. Blondeau AU-93257 (BLOM9927), 07.08.1993; (86) Environs de Tasiujaq, env. 1 km au sud du village. Dépression humide près des habitations, avec *Montia lamprosperma*. M. Blondeau TQ92369 (QFA0383572), 07.08.1992; (21) Vicinity eskimo summer village site on island off s.w. shore Ungava Bay. Mossy bank. E.K. Bonde 48220 (QUE050913), 26.07.1948; (87) Near Tasiujaq. Wet depression between two beach ridges. K.L. MacInnes 5099 (MT s.n.), 03.08.1977; (87) Near Tasiujaq. Wet depression

between two beach ridges. K.L. MacInnes 5099 (DAO160511), 03.08.1977; (144) Île Qikirtajuaq, sur la rive face à l'île Tiercel. N. Dignard 12-398 (QUE), 04.08.2012.

Larix laricina (Du Roi) K. Koch – Boréal nord-américain (Rousseau 1974) – Mélèze laricin; tamarack – (107) Environs de Tasiujaq, le long de la rivière Bérard, env. 11 km au sud du village. Au pied d'un talus sud-est, tourbière à *Trichophorum caespitosum*, avec *Picea mariana*. M. Blondeau TQ92271 (QFA0383852), 04.08.1992; (141) Rive sud de la rivière aux Feuilles, 4 km au nord-est de l'embouchure du ruisseau Dufreboy. N. Dignard 12-341 (QUE), 2 août 2012.

Leymus mollis (Trin.) Pilger subsp. *mollis* – [Syn. : *Elymus arenarius* L. subsp. *mollis*; *E. mollis* Trin.] – Boréal nord-américain et est-asiatique (Hultén 1968) – Élyme des sables d'Amérique, sea lymegrass – (4) Schnack Cove (cap Inuksutujuq). D.J. Osborn s.n. (SFS59273), 19.08.1952, (87) Near Tasiujaq. Tide flat and beach ridge. K.L. MacInnes 5106 (MT s.n.), 03.08.1977; (87) Near Tasiujaq. Tide flat and beach ridge. K.L. MacInnes 5106 (DAO160521), 03.08.1977; (58) Aupaluk, sur le rivage de la baie. Rivage de sable et de gravier; population clairsemée. M. Blondeau AU-93026 (QFA433892), 31.07.1993; (84) Environs de Tasiujaq, ca 2 km au nord du village. Littoral sablo-schisteux. M. Blondeau TQ92322 (QFA383816), 05.08.1992; (87) Tasiujaq. J. Deshayé & J.-P. Ducruc 72-413 (QFA299889), 27.08.1972; (105) Environs de Tasiujaq, ca 5 km à l'ouest du village. Éboulis, exposé au nord-est. J.-P. Ducruc s.n. (QFA0479791), 01.09.1972; (4) Schnack Cove (cap Inuksutujuq). D.J. Osborn s.n. (QFA0107292), 19.08.1952; (104) Environs de Tasiujaq, le long de la rivière Bérard, ca 10 km au sud du village. Platière caillouteuse. J.-P. Ducruc s.n. (QFA0479789), 27.08.1972; (138) Anse du Comptoir, rive est. N. Dignard 12-218 (QUE), 31 juillet 2012.

Linnaea borealis L. subsp. *longiflora* (Torr.) Hult. [Syn. : *Linnaea borealis* L. subsp. *americana* (Forbes) Hult. ex Clausen; *L. borealis* L. var. *americana* (J. Forbes) Rehder] – Boréal nord-américain (Hultén 1968) – Linnée à longues fleurs; long-tubed twinflower – (93) Environs de Tasiujaq, le long de la rivière Bérard, env. 2 km au sud du village. Sous les abrisseaux sur un talus de rocher. M. Blondeau TQ92153 (QFA383562), 01.08.1992; (54) Rivière Tasikkuminai. Mélèzaie à bouleau glanduleux à mi-versant. Moraine remaniée. Drainage ralenti. J.-P. Ducruc 134-2 (QFA331214), 25.08.1972; (54) Rivière Tasikkuminai. Saulaie. J.-P. Ducruc s.n. (QFA), 25.08.1972; (54) Rivière Tasikkuminai. Mélèzaie. J.-P. Ducruc s.n. (QFA), 25.08.1972; (59) Lac Rougemont. Broussailles claires de saules sur tapis muscinal à mi-pente. Gleyification. Drainage ralenti. J.-P. Ducruc 75-14 (QFA331215), 14.08.1972; (118) Lac Dusay. Bétulaie glanduleuse à mousses. M.M. Grandtner G1396 (CAN0519397), 20.08.1972; (118) Lac Dusay. Bétulaie glanduleuse à mousses. M.M. Grandtner G 1396 (1/2) (QFA410009), 20.08.1972, (104) Environs de Tasiujaq, le long de la rivière Bérard, env. 10 km au sud du village. Saulaie. J.-P. Ducruc s.n. (QFA), 24.08.1972; (105) Environs de Tasiujaq, env. 5 km à l'ouest du village. Saulaie sur le bord des rochers. J.-P. Ducruc s.n. (QFA), 01.09.1972; (139) Lac Montplaisir, 52 km au sud de Tasiujaq. N. Dignard 12-284d (QUE), 1^{er} août 2012.

Listera cordata (L.) R. Br. var. *cordata* – Circumboréal (Hultén 1950) – Listère à feuilles cordées; heart-leaved twayblade – (87) Tasiujaq. Saulaie de pied de talus de terrasse. J. Deshayé & J.-P. Ducruc 72-475 (QFA0296523), 02.09.1972; (104) Environs de Tasiujaq, le long de la rivière Bérard, env. 10 km au sud du village. Saulaie. J.-P. Ducruc s.n. (QFA0480157), 02.09.1972.

Lomatogonium rotatum (L.) Fries ex Fern. [Syn. : *Lomatogonium rotatum* (L.) Fries ex Fern. subsp. *tenuifolium* (Griseb.) Porsild] – Circumboréal à aire disjointe (Hultén 1968) –

Lomatogone rotacé; marsh felwort – (58) Aupaluk, sur le rivage de la baie. Pré salin du rivage, dominé par *Dupontia fisheri* et *Deschampsia caespitosa*, avec *Plantago maritima* et *Carex subspathacea*. M. Blondeau AU-93123 (QFA441291), 02.08.1993; (58) Aupaluk, sur le rivage de la baie. Rivage humide. M. Blondeau AU-93331 (QFA441290), 13.08.1993; (58) Aupaluk, sur le rivage de la baie. Pré salin du rivage, dominé par *Dupontia fisheri* et *Deschampsia caespitosa*, avec *Plantago maritima* et *Carex subspathacea*. M. Blondeau AU-93123 (MT s.n.), 02.08.1993; (87) Environs de Tasiujaq. Rivage, avec *Deschampsia caespitosa* et *Leymus mollis*. M. Blondeau TQ92376 (QFA383561), 07.08.1992; (63) Tasiujaq (Vieux poste). J. Deshayé & J.-P. Ducruc 72-347 (QFA296613), 24.08.1972; (87) Tasiujaq. J. Deshayé & J.-P. Ducruc 72-429 (QFA296040), 27.08.1972; (104) Environs de Tasiujaq, le long de la rivière Bérard, env. 10 km au sud du village. Platière caillouteuse. J.-P. Ducruc s.n. (QFA0480750), 27.08.1972; (104) Environs de Tasiujaq, le long de la rivière Bérard, env. 10 km au sud du village. Plaine alluviale. J.-P. Ducruc s.n. (QFA0480751), 24.08.1972; (87) Near Tasiujaq. Sheltered slope, rare. K.L. MacInnes 5182 (MT s.n.), 13.08.1977; (104) Environs de Tasiujaq. Le long de la rivière Bérard, env. 8 km au sud du village. Ruisseau envahi par la marée J.-P. Ducruc s.n. (QFBE18492), 24.08.1972; (133) Baie aux Baleines, extrémité nord-est du bras nord-ouest. N. Dignard 12-147d (QUE), 26 juillet 2012; (134) Baie aux Baleines, à l'entrée du côté ouest. N. Dignard 12-152a (QUE), 26 juillet 2012.

Lonicera villosa (Michx.) Roemer & J.A. Schultes [Syn. : *Lonicera caerulea* L. var. *villosa* (Michx.) Torr. & A. Gray; *L. villosa* var. *calvescens* (Fern. & Wieg.) Fern.] – Boréal nord-américain (Rousseau 1974) – Chèvrefeuille velu; mountain fly honeysuckle – (12) Ouest de la rivière Koksoak, env. 32 km au nord de Kuujuaq. Tourbière à *Scirpus cespitosus*, près d'un petit ruisseau. M. Blondeau 530 (QFA267078), 17.07.1982; (12) Ouest de la rivière Koksoak, env. 32 km au nord de Kuujuaq. Tourbière à *Scirpus cespitosus*, près d'un petit ruisseau. M. Blondeau (FC) 530 (BLOM), 17.07.1982.

Luzula confusa Lindeb. – Arctique-alpin circumpolaire (Hultén 1964) – Luzule trompeuse; northern woodrush – (51) Environs d'Aupaluk. A.T. Avison s.n. (MTMG10840), 18.07.1958; (14) Ouest de la rivière Koksoak, env. 32 km au nord de Kuujuaq. Sur un plateau dominé les lichens, avec *Vaccinium vitis-idaea*. M. Blondeau 529 (QFA0267077), 17.07.1982; (14) Ouest de la rivière Koksoak, env. 32 km au nord de Kuujuaq. Sur un plateau dominé les lichens, avec *Vaccinium vitis-idaea*. M. Blondeau 529 (BLOM01297), 17.07.1982; (19) Ouest de la rivière Koksoak, env. 32 km au nord de Kuujuaq. Dans l'eau d'un petit étang; avec une population de *Potentilla palustris*. M. Blondeau 526f (QFA0267073), 17.07.1982; (58) Aupaluk, sur le rivage de la baie. Terrasse de gravier remanié, avec *Papaver lapponicum* et *Trisetum spicatum*. M. Blondeau AU-93112 (QFA0439071), 02.08.1993; (87) Environs de Tasiujaq. Toundra humide. M. Blondeau TQ92035 (QFA0383769), 30.07.1992; (87) Environs de Tasiujaq. Terrain vague, dans le sable et les cailloux. M. Blondeau TQ92201 (QFA0383768), 01.08.1992; (113) N. shore Leaf Bay, 4 miles e. of narrows at mouth of Leaf River. E.K. Bonde, J.W. Marr, J.C.W.R. Marr & A.W. Roach 48268 (QUE49116), 27.07.1948; (63) Tasiujaq (Vieux poste). J. Deshayé & J.-P. Ducruc 72-324 (QFA0296637), 24.08.1972; (72) Pointe Copper. J. Deshayé & J.-P. Ducruc 72-356 (QFA0296577), 25.08.1972; (87) Tasiujaq. J. Deshayé & J.-P. Ducruc 72-431 (QFA0296084), 27.08.1972; (87) Tasiujaq. J. Deshayé & J.-P. Ducruc 72-479 (QFA0296082), 02.09.1972; (87) Tasiujaq. J. Deshayé & J.-P. Ducruc 72-398 (QFA0296099), 26.08.1972; (25) Lac Kaslac. Toundra rase à lichens et arbustes ras. J.-P. Ducruc 101-1 (QFA0329957), 16.08.1972; (32) Lac De Freneuse. Toundra rase à lichens. J.-P. Ducruc 73-2581 (QFA0478508), 09.08.1973; (32) Lac De Freneuse. Toundra rase discontinue. J.-P. Ducruc s.n. (QFA0577488), 10.08.1973; (54) Rivière Tasikkuminai. Flanc rocailleux exposé au nord-ouest. J.-P. Ducruc s.n. (QFA0478513), 15.08.1972; (54) Rivière Tasikkuminai. Flanc rocailleux exposé au nord-ouest. J.-P. Ducruc

s.n. (QFA0478518), 25.08.1972; (59) Lac Rougemont. Sommet d'une île. J.-P. Ducruc s.n. (QFA0478511), 14.08.1972; (62) Rivière Tasikkuminai. Toundra rase à lichens et bouleau glanduleux à mi-versant. Alluvions marines. Drainage moyen. J.-P. Ducruc 135-11 (QFA0329958), 25.08.1972; (69) Pointe Copper. Toundra rase à lichens et *Empetrum nigrum*. Alluvions marines. Drainage moyen. J.-P. Ducruc 138-1 (QFA0329923), 26.08.1972; (80) Anse aux Refuges. Aulnaie. J.-P. Ducruc s.n. (QFA0478510), 30.08.1972; (80) Anse aux Refuges. Sommet proche. J.-P. Ducruc s.n. (QFA0478512), 30.08.1972; (104) Environs de Tasiujaq, le long de la rivière Bérard, env. 10 km au sud du village. Sommet rocheux dénudé. J.-P. Ducruc s.n. (QFA0478515), 24.08.1972; (104) Environs de Tasiujaq, le long de la rivière Bérard, env. 10 km au sud du village. Escarpement rocheux. J.-P. Ducruc s.n. (QFA0478516), 24.08.1972; (105) Environs de Tasiujaq, env. 5 km à l'ouest du village. Flanc rocheux. J.-P. Ducruc s.n. (QFA0478519), 31.08.1972; (105) Environs de Tasiujaq, env. 5 km à l'ouest du village. Rochers. J.-P. Ducruc s.n. (QFA0478520), 31.08.1972; (105) Environs de Tasiujaq, env. 5 km à l'ouest du village. J.-P. Ducruc s.n. (QFA0478521), 31.08.1972; (105) Environs de Tasiujaq, env. 5 km à l'ouest du village. Éboulis et pointe, exposition nord-est. J.-P. Ducruc s.n. (QFA0577487), 01.09.1972; (116) Environs de Tasiujaq, env. 9 km à l'ouest du village. Toundra rase humide sur un replat. Alluvions marines. Drainage ralenti. J.-P. Ducruc 154-11 (QFA0329956), 01.09.1972; (129) Lac Duluth. Toundra rase à lichens sur sommet arrondi. Moraine. Drainage rapide. J.-P. Ducruc 171-2 (QFA0332142), 04.09.1972; (26) Lac Kaslak, pointe sud du lac. Toundra humide. M.M. Grandtner G 1215B (QFA0410101), 16.08.1972; (101) Near Tasiujaq, along Finger River. Old abandoned airstrip, gravel-sand. K.L. MacInnes 5278 (MT s.n.), 16.08.1977; (101) Near Tasiujaq, along Finger River. Old abandoned airstrip, gravel-sand. K.L. MacInnes 5278 (DAO160698), 16.08.1977; (105) Environs de Tasiujaq, env. 5 km au nord-ouest du village. Aulnaie. R. Pomerleau s.n. (QFBE18486 a), 01.09.1972; (137) Rivière aux Feuilles, baie à l'embouchure de la rivière Kuugaaluk. N. Dignard 12-191d (QUE), 29 juillet 2012; (138) Anse du Comptoir, rive est. N. Dignard 12-227b (QUE), 31 juillet 2012; (145) Pointe False, rive est. N. Dignard 12-417 (QUE), 5 août 2012; (148) Pointe Nuvukuluk, 22 km à l'est-sud-est du village d'Aupaluk. N. Dignard 12-472b (QUE), 8 août 2012.

Luzula groenlandica Böcher [Syn. : *Luzula groenlandica* var. *fuscoatra* Böcher] – Boréal nord-américain (Porsild & Cody 1980) – Luzule du Groënland; Greenland woodrush – (87) Environs de Tasiujaq. Entre les cailloux du haut rivage; sol bien drainé. M. Blondeau TQ92047 (QFA0388064), 30.07.1992; (87) Environs de Tasiujaq. Entre les cailloux du haut rivage; sol bien drainé. M. Blondeau TQ92047 (QFA0383755), 30.07.1992; (63) Tasiujuaq (Vieux poste). J. Deshayé, J.-P. Ducruc & C. Roy 72-321 (QFA0296636), 24.08.1972; (87) Tasiujaq. J. Deshayé, J.-P. Ducruc & C. Roy 72-397 (QFA0296080), 26.08.1972; (69) Pointe Copper. Terrasse marine, exposition est. J.-P. Ducruc s.n. (QFA0478526), 25.08.1972; (104) Environs de Tasiujaq, le long de la rivière Bérard, env. 10 km au sud du village. Flanc montagneux sud-est. J.-P. Ducruc s.n. (QFA0478527), 24.08.1972; (104) Environs de Tasiujaq, le long de la rivière Bérard, env. 10 km au sud du village. Berge en éboulis. J.-P. Ducruc s.n. (QFA0478528), 27.08.1972; (105) Environs de Tasiujaq, env. 5 km à l'ouest du village. Saulaie, étang, ruisseau. J.-P. Ducruc s.n. (QFA0478525), 31.08.1972; (105) Environs de Tasiujaq, env. 5 km à l'ouest du village. J.-P. Ducruc s.n. (QFA0478524), 31.08.1972; (105) Environs de Tasiujaq, env. 5 km au nord-ouest du village. Aulnaie. R. Pomerleau s.n. (QFBE18486), 01.09.1972.

Luzula multiflora (Ehrh.) Lej. subsp. *frigida* [Syn. : *Luzula multiflora* (Ehrh.) Lej. subsp. *frigida* (Buch.) Krecz.; *L. sudetica* auct. non (Willd.) DC.] – Circumboréal (Hultén 1950) – Luzule des frimas; northern many-flowered woodrush – (58) Aupaluk, sur le rivage de la baie. Haut rivage. Dans les mousses épaisses de 4 cm. M. Blondeau AU-93031 (QFA0439070),

31.07.1993; (58) Aupaluk, sur le rivage de la baie. Au bord d'une route de gravier, avec *Deschampsia caespitosa* et *Festuca brachyphylla*. M. Blondeau AU-93277 (QFA0439069), 10.08.1993; (58) Aupaluk, sur le rivage de la baie. Terrasse de gravier remanié, dominée par *Papaver lapponicum*. M. Blondeau AU-93113 (QFA0439068), 02.08.1993; (111) Environs de Tasiujaq, le long de la rivière aux Phoques, env. 9 km au sud du village. En sous-étage d'une arbustaie à *Salix planifolia*, avec *Stellaria borealis*. M. Blondeau TQ92284 (QFA0383771), 04.08.1992; (111) Environs de Tasiujaq, le long de la rivière aux Phoques, env. 9 km au sud du village. En sous-étage d'une arbustaie à *Salix planifolia*, avec *Stellaria borealis*. M. Blondeau TQ92284 (QFA0388063), 04.08.1992; (21) Vicinity eskimo summer village site on island on s.w. shore, Ungava Bay, between Koksoak and Leaf River. E.K. Bonde, J.W. Marr, J.C.W.R. Marr & A.W. Roach 48234 (QUE49094), 26.07.1948; (87) Tasiujaq. J. Deshayé, J.-P. Ducruc & C. Roy 72-430 (QFA0296075), 27.08.1972; (54) Rivière Tasikkuminai. Flanc rocaillieux exposé au nord-ouest. J.-P. Ducruc s.n. (QFA0577489), 25.08.1972; (105) Environs de Tasiujaq, env. 5 km à l'ouest du village. Éboulis et pointe nord-est. J.-P. Ducruc s.n. (QFA0478530), 01.09.1972; (115) Lac Laric. Berges du lac. J.-P. Ducruc s.n. (QFA0478529), 20.08.1972; (26) Lac Kaslak, pointe sud du lac. Groupement végétal : Toundra humide. M.M. Grandtner G 1215A (QFA0410107), 16.08.1972; (26) Lac Kaslak, pointe sud du lac. Sol humide. M.M. Grandtner G 1223 (QFA0410105), 16.08.1972; (87) Near Tasiujaq. On sand-gravel beach with open dwarfshrub-herb vegetation densely caespitose. K.L. MacInnes 5104 (MT s.n.), 03.08.1977; (101) Near Tasiujaq, along Finger River. On disturbed parts of abandoned airstrip. K.L. MacInnes 5276 (MT s.n.), 16.08.1977; (31) Lac De Freneuse. Bas d'esker. J.-P. Ducruc s.n. (QFBE18487), 09.08.1973; (132) Baie aux Baleines, extrémité nord du bras nord-est. N. Dignard 12-128c (QUE), 24-25 juillet 2012; (138) Anse du Comptoir, rive est. N. Dignard 12-263 (QUE), 31 juillet 2012; (138) Anse du Comptoir, rive est. N. Dignard 12-245 (QUE), 31 juillet 2012.

Luzula nivalis (Laest.) Spreng. [Syn. : *Luzula arctica* Blytt] – Arctique-alpin circumpolaire (Hultén 1962) – Luzule arctique; arctic woodrush – (51) Environs d'Aupaluk. A.T. Avison s.n. (MTMG10806), 17.07.1958; (19) Ouest de la rivière Koksoak, env. 32 km au nord de Kuujjuaq. Plateau de toundra au sommet d'une montagne, dans la mousse et le lichen. M. Blondeau 527 (QFA0267074), 17.07.1982; (19) Ouest de la rivière Koksoak, env. 32 km au nord de Kuujjuaq. Plateau de toundra au sommet d'une montagne, dans la mousse et le lichen. M. Blondeau 527 (BLOM01294), 17.07.1982; (58) Aupaluk, sur le rivage de la baie. Talus de gravier remanié. M. Blondeau AU-93133 (QFA0439072), 02.08.1993; (94) Environs de Tasiujaq, env. 1 km au nord-ouest du village. Toundra humide. M. Blondeau TQ92170 (QFA0383767), 01.08.1992; (63) Tasiujaq (Vieux poste). J. Deshayé & J.-P. Ducruc 72-322 (QFA0296635), 24.08.1972; (28) Lac Ballantyne. Toundra rase discontinue. J.-P. Ducruc 73-333 (QFA0478522), 29.07.1973; (80) Anse aux Refuges. Toundra rase humide à *Carex* et bryophytes. Moraine. Drainage ralenti. J.-P. Ducruc 141-13 (QFA0329955), 30.08.1972; (118) Lac Dusay. Tuf calcaire (eff. HCl 10 %, à 15 % eff. forte); toundra à *Dryas integrifolia* et lichens; pH : s (HT) 7,5. M.M. Grandtner G 1448 (QFA0410097), 20.08.1972; (118) Lac Dusay. Tuf calcaire (eff. HCl 10 %, à 15 % eff. forte); toundra à *Dryas integrifolia* et lichens; pH : s (HT) 7,5. M.M. Grandtner G 1451 (QFA0410098), 20.08.1972; (104) Environs de Tasiujaq. Le long de la rivière Bérard, env. 8 km au sud du village. Terrasse fluviale supérieure. J.-P. Ducruc s.n. (QFA0539260), 24.08.1972; (135) Île de l'Hélicoptère, au large de Tasiujaq. N. Dignard 12-163 (QUE), 27 juillet 2012; (138) Anse du Comptoir, rive est. N. Dignard 12-233d (QUE), 31 juillet 2012.

Luzula parviflora (Ehrh.) Desv. subsp. ***melanocarpa*** (Michx.) Hämet-Ahti [Syn. : *Luzula parviflora* (Ehrh.) Desv. subsp. *melanocarpa* (Michx.) Tolm. nom. inval.; *L. parviflora* var. *melanocarpa* (Michx.) A. Gray] – Circumboréal (Hultén 1968) – Luzule à fruits noirs; black-

fruited woodrush – (111) Environs de Tasiujaq, le long de la rivière aux Phoques, env. 9 km au sud du village. En sous-étage d'une arbustaie à *Salix planifolia*, avec *Stellaria borealis*. M. Blondeau TQ92280 (QFA0383770), 04.08.1992; (111) Environs de Tasiujaq, le long de la rivière aux Phoques, env. 9 km au sud du village. En sous-étage d'une arbustaie à *Salix planifolia*, avec *Stellaria borealis*. M. Blondeau TQ92280 (QFA0388061), 04.08.1992; (111) Environs de Tasiujaq, le long de la rivière aux Phoques, env. 9 km au sud du village. En sous-étage d'une arbustaie à *Salix planifolia*, avec *Stellaria borealis*. M. Blondeau TQ92280 (DAO761233), 04.08.1992; (54) Rivière Tasikkuminai. Mélézaie à bouleau glanduleux à mi-versant. Moraine remaniée. Drainage ralenti. J.-P. Ducruc 134-23 (QFA0329953), 25.08.1972; (54) Rivière Tasikkuminai. Broussailles à saules et aulnes. J.-P. Ducruc s.n. (QFA0478541), 25.08.1972; (59) Lac Rougemont. J.-P. Ducruc s.n. (QFA0478537), 14.08.1972; (105) Environs de Tasiujaq, env. 5 km à l'ouest du village. J.-P. Ducruc s.n. (QFA0478543), 31.08.1972.

Luzula parviflora (Ehrh.) Desv. subsp. *parviflora* [Syn. : *Luzula parviflora* (Ehrh.) Desv. var. *parviflora*] – Circumboréal (Hultén 1968) – Luzule parviflore; small-flowered woodrush (111) Environs de Tasiujaq, le long de la rivière aux Phoques, ca 9 km au sud du village. En sous-étage d'une arbustaie à *Salix planifolia*, avec *Stellaria borealis*. M. Blondeau TQ92280 (QFA0388062), 04.08.1992; (111) Environs de Tasiujaq, le long de la rivière aux Phoques, ca 9 km au sud du village. En sous-étage d'une arbustaie à *Salix planifolia*, avec *Stellaria borealis*. M. Blondeau TQ92280 (MT s.n.), 04.08.1992; (111) Environs de Tasiujaq, le long de la rivière aux Phoques, ca 9 km au sud du village. En sous-étage d'une arbustaie à *Salix planifolia*, avec *Stellaria borealis*. M. Blondeau TQ92280 (BLOM9614), 04.08.1992; (59) Lac Rougemont. J.-P. Ducruc 75-13 (QFA0478538), 14.08.1972; (105) Environs de Tasiujaq, ca 5 km à l'ouest du village. Saulaie à *Solidago macrophylla* en bas de pente. Colluvions. Drainage moyen. J.-P. Ducruc 151-12 (QFA0329951), 31.08.1972; (115) Lac Laric. J.-P. Ducruc s.n. (QFA0478539), 20.08.1972; (116) Environs de Tasiujaq, ca 9 km à l'ouest du village. Saulaie à *Solidago macrophylla* en bas de pente. Colluvions. Drainage ralenti. J.-P. Ducruc 156-6 (QFA0329952), 01.09.1972; (80) Anse aux Refuges. J.-P. Ducruc s.n. (QFA0478536), 30.08.1972; (104) Environs de Tasiujaq, le long de la rivière Bérard, ca 10 km au sud du village. J.-P. Ducruc s.n. (QFA0478542), 02.09.1972; (105) Environs de Tasiujaq, ca 5 km à l'ouest du village. J.-P. Ducruc s.n. (QFA0478545), 01.09.1972; (132) Baie aux Baleines, extrémité nord du bras nord-est. N. Dignard 12-143c (QUE), 24-25 juillet 2012.

Luzula spicata (L.) DC. – Arctique-alpin circumpolaire à aire discontinue (Hultén 1968) – Luzule en épi; spiked woodrush – (58) Aupaluk, sur le rivage de la baie. Sable du haut rivage, avec *Festuca brachyphylla*. M. Blondeau AU-93030 (QFA0439067), 31.07.1993; (87) Environs de Tasiujaq. Terrasse sablonneuse du haut rivage. M. Blondeau TQ92122 (QFA0383772), 31.07.1992; (87) Tasiujaq. J. Deshaye & J.-P. Ducruc 72-433 (QFA0296071), 27.08.1972; (104) Environs de Tasiujaq, le long de la rivière Bérard, env. 10 km au sud du village. Platière caillouteuse. J.-P. Ducruc s.n. (QFA0478550), 27.08.1972; (104) Environs de Tasiujaq, le long de la rivière Bérard, env. 10 km au sud du village. Berge en éboulis. J.-P. Ducruc s.n. (QFA0539268), 27.08.1972; (118) Lac Dusay pH : s (HT) 4,5. M.M. Grandtner G 1372 (1/2) (QFA0410122), 20.08.1972; (118) Lac Dusay. M.M. Grandtner G1372 (CAN0519494), 20.08.1972; (132) Baie aux Baleines, extrémité nord du bras nord-est. N. Dignard 12-128b (QUE), 24-25 juillet 2012.

Luzula wahlenbergii Rupr. – Arctique-alpin circumpolaire (Hultén 1950) – Luzule de Wahlenberg; Wahlenberg's Woodrush – (51) Environs d'Aupaluk. A.T. Avison s.n. (MTMG10774), 18.07.1958; (8) Ouest de la rivière Koksoak, env. 30 km au nord de Kuujuaq. Tourbière à *Eriophorum* sp. avec *Pedicularis lapponica*, *Vaccinium uliginosum* et *Carex*

williamsii. M. Blondeau 497 (QFA0266917), 16.07.1982; (8) Ouest de la rivière Koksoak, env. 30 km au nord de Kuujjuaq. Tourbière à *Eriophorum* sp. avec *Pedicularis lapponica*, *Vaccinium uliginosum* et *Carex williamsii*. M. Blondeau (FC) 497 (BLOM01295), 16.07.1982; (50) Environs d'Aupaluk, secteur de l'aéroport. Herbaçaie humide au bord d'un petit lac, dans les mousses, avec *Rubus chamaemorus*, *Ledum decumbens* et *Vaccinium uliginosum*. M. Blondeau AU-93066 (QFA0439066), 01.08.1993; (50) Environs d'Aupaluk, secteur de l'aéroport. Au bord d'un petit lac, en sous-étage d'un buisson de *Salix planifolia*, avec *Epilobium angustifolium*. M. Blondeau AU-93337 (QFA0439064), 14.08.1993; (64) Environs d'Aupaluk, 6 km au sud du village. Pente moussue près d'un ruisseau. M. Blondeau AU-93391 (QFA0439065), 17.08.1993; (87) Environs de Tasiujaq. Dépression humide près d'une mare, dans les mousses épaisses. M. Blondeau TQ92406 (QFA0383774), 09.08.1992; (87) Environs de Tasiujaq. Toundra humide; dans les mousses imbibées d'eau. M. Blondeau TQ92025 (QFA0383773), 30.07.1992; (63) Tasiujaq (Vieux poste). J. Deshayé & J.-P. Ducruc 72-323 (QFA0296634), 24.08.1972; (22) Lac Berthet. Prairie semi-tourbeuse à carex et ériophore. J.-P. Ducruc 34-9 (QFA0332144), 09.08.1972; (25) Lac Kaslac. Toundra rase humide. J.-P. Ducruc 105-8 (QFA0329950), 16.08.1972; (104) Environs de Tasiujaq, le long de la rivière Bérard, env. 10 km au sud du village. Combe à neige. J.-P. Ducruc s.n. (QFA0478544), 27.08.1972; (104) Environs de Tasiujaq, le long de la rivière Bérard, env. 10 km au sud du village. J.-P. Ducruc s.n. (QFA0478549), 02.09.1972; (104) Environs de Tasiujaq, le long de la rivière Bérard, env. 10 km au sud du village. Ruisseau envahi par la marée. J.-P. Ducruc s.n. (QFA0478547), 24.08.1972; (104) Environs de Tasiujaq, le long de la rivière Bérard, env. 10 km au sud du village. J.-P. Ducruc s.n. (QFA0478548), 02.09.1972; (116) Environs de Tasiujaq, env. 9 km à l'ouest du village. Toundra rase humide à *Eriophorum spissum*. Alluvions marines. Drainage ralenti. J.-P. Ducruc 157-9 (QFA0332143), 01.09.1972; (25) Lac Kaslac. Dépression semi-tourbeuse. J.-L. Lethiecq s.n. (QFA0539272), 16.08.1972; (94) Near Tasiujaq, along Finger River. Upland peat plateau with closed graminoid cover slightly tufted only. K.L. MacInnes 5079 (MT s.n.), 02.08.1977; (105) Environs de Tasiujaq, env. 5 km au nord-ouest du village. Aulnaie. J.-P. Ducruc s.n. (QFA0539271), 01.09.1972; (139) Lac Montplaisir, 52 km au sud de Tasiujaq. N. Dignard 12-280a (QUE), 1^{er} août 2012; (143) Baie Boulders, à l'entrée du côté ouest. N. Dignard 12-373a (QUE), 3 août 2012; (144) Île Qikirtajuaq, sur la rive face à l'île Tiercel. N. Dignard 12-403a (QUE), 04.08.2012; (147) Confluence de la décharge du lac Dulhut et de la rivière Péladeau. N. Dignard 12-447b (QUE), 7 août 2012; (148) Pointe Nuvukuluk, 22 km à l'est-sud-est du village d'Aupaluk. N. Dignard 12-494 (QUE), 8 août 2012.

***Lycopodium annotinum* L.** – Circumboréal (Hultén 1950) – Lycopode innovant; stiff clubmoss – (51) Environs d'Aupaluk. R. Avison s.n. (MTMG650), 16.06.1956; (42) Environs d'Aupaluk. Lac Nipirqanaq. Marge d'un ruisseau, en sous-étage de *Betula glandulosa*. M. Blondeau AU-93218 (QFA0433870), 04.08.1993; (50) Environs d'Aupaluk, secteur de l'aéroport. Pente de rocher, dans les mousses, avec *Salix herbacea*. M. Blondeau AU-93224 (QFA0433869), 04.08.1993; (55) Environs d'Aupaluk, env. 6 km au sud du village. En sous-étage d'une saulaie planifoliée, dans les mousses avec *Betula glandulosa*. M. Blondeau AU-93383 (QFA0433871), 17.08.1993; (94) Environs de Tasiujaq, env. 1 km au nord-ouest du village. Pente de rocher. M. Blondeau TQ92071 (QFA0383835), 30.07.1992; (63) Tasiujaq (Vieux poste). J. Deshayé & J.-P. Ducruc 72-319 (QFA0296716), 24.08.1972; (28) Lac Ballantyne. Platière lacustre. J.-P. Ducruc s.n. (QFA0479022), 28.07.1973; (32) Lac De Freneuse. Bas d'esker. J.-P. Ducruc s.n. (QFA0479038), 09.08.1973; (54) Rivière Tasikkuminai. Broussaille d'épinette noire avec aulnes et bouleaux glanduleux. Dépôt organique. J.-P. Ducruc 133-6 (QFA0332152), 25.08.1972; (54) Rivière Tasikkuminai. Broussailles à saule et aulne. J.-P. Ducruc 7235 (QFA0479071), 25.08.1972; (54) Rivière Tasikkuminai. Broussailles à saule et aulne. J.-P. Ducruc 7236 (QFA0479070), 25.08.1972; (80) Anse aux Refuges. Aulnaie à *Solidago*

macrophylla en bas de pente. Colluvions. Drainage ralenti. J.-P. Ducruc 142-3 (QFA0332151), 30.08.1972; (80) Anse aux Refuges. Aulnaie. J.-P. Ducruc 7243 (QFA0479065), 30.08.1972; (104) Environs de Tasiujaq, le long de la rivière Bérard, env. 10 km au sud du village. Flanc montagneux sud-est. J.-P. Ducruc 7239 (QFA0479069), 24.08.1972; (104) Environs de Tasiujaq, le long de la rivière Bérard, env. 10 km au sud du village. Escarpement rocheux, exposition sud-est. J.-P. Ducruc 7240 (QFA0479068), 24.08.1972; (105) Environs de Tasiujaq, env. 5 km à l'ouest du village. Saulaie à *Solidago macrophylla*, en bas de pente. Colluvions. Drainage moyen. J.-P. Ducruc 151-4 (QFA0332159), 31.08.1972; (105) Environs de Tasiujaq, env. 5 km à l'ouest du village. Saulaie et bord des rochers. J.-P. Ducruc s.n. (QFA0479076), 01.09.1972; (105) Environs de Tasiujaq, env. 5 km à l'ouest du village. J.-P. Ducruc 72-29 (QFA0479075), 31.08.1972; (105) Environs de Tasiujaq, env. 5 km à l'ouest du village. Rochers. J.-P. Ducruc 7232 (QFA0479073), 31.08.1972; (105) Environs de Tasiujaq, env. 5 km à l'ouest du village. Saulaie. J.-P. Ducruc 7233 (QFA0479072), 31.08.1972; (115) Lac Laric. Berges du lac. J.-P. Ducruc 7241 (QFA0479067), 20.08.1972; (98) Near Tasiujaq, along Finger River. Sheltered slope, among rock crevices. K.L. MacInnes 5136 (MT s.n.), 08.08.1977; (98) Near Tasiujaq, along Finger River. Sheltered slope, among rock crevices. K.L. MacInnes 5136 (DAO160717), 08.08.1977; (6) Entre le cap Inuksutujuq et Kuujjuaq, 1,6 km au sud de "The Narrows". Dry rocky heath. Y. Mökinen 67-1096 (CAN314483), 27.07.1967; (132) Baie aux Baleines, extrémité nord du bras nord-est. N. Dignard 12-144b (QUE), 24-25 juillet 2012; (148) Pointe Nuvukuluk, 22 km à l'est-sud-est du village d'Aupaluk. N. Dignard 12-479 (QUE), 8 août 2012.

Menyanthes trifoliata L. [Syn. : *Menyanthes trifoliata* L. subsp. *verna* (Raf.) Gervais & Parent; *M. trifoliata* var. *minor* Raf.] – Boréal nord-est américain (Gervais & Parent 2003) – Trèfle d'eau; bog buckbean – (22) Lac Berthet. Terrasse du lac. J.-P. Ducruc s.n. (QFA0480755), 09.08.1972; (78) Lac Gerido. Toundra, petit étang. J. Goutier 143 (MT s.n.), 27.07.1987.

Mertensia maritima (L.) Gray subsp. *maritima* [Syn. : *Mertensia maritima* (L.) S.F. Gray var. *maritima*] – Arctique-alpin circumpolaire à aire discontinue en Asie (Hultén 1968) – Mertensie maritime; oysterleaf – (58) Aupaluk, sur le rivage de la baie. Rivage sablonneux, avec *Honckenya peploides*. M. Blondeau AU-93020 (QFA441286), 30.07.1993; (87) Environs de Tasiujaq. Rivage saumâtre, à l'embouchure d'un ruisseau atteint par les grandes marées, entre les cailloux. M. Blondeau TQ92045 (QFA383555), 30.07.1992; (87) Tasiujaq. J. Deshayé & J.-P. Ducruc 72-426 (QFA296038), 27.08.1972; (119) Embouchure de la rivière aux Feuilles. Cailloutis de la grève. A. Legault 6926 (QFA0074230), 29.07.1963; (119) Embouchure de la rivière aux Feuilles. Cailloutis de la grève. A. Legault 6926 (QUE22213), 29.07.1963; (119) Embouchure de la rivière aux Feuilles. Cailloutis de la grève. A. Legault 6926 (DAO762758), 29.07.1963; (119) Embouchure de la rivière aux Feuilles. Cailloutis de la grève. A. Legault 6926 (CAN290708), 29.07.1963; (119) Embouchure de la rivière aux Feuilles. Cailloutis de la grève. A. Legault 6926 (MT s.n.), 29.07.1963; (119) Embouchure de la rivière aux Feuilles. Cailloutis de la grève. A. Legault 6926 (SFS10604), 29.07.1963; (134) Baie aux Baleines, à l'entrée du côté ouest. N. Dignard 12-154 (QUE), 26 juillet 2012.

Micranthes foliolosa (R. Br.) Gornall [Syn. : *Saxifraga comosa* (Retz.) Fellman; *S. foliolosa* R. Br.; *S. stellaris* L. subsp. *comosa* (Retz.) Braun-Blanquet] – Arctique-alpin circumpolaire (Hultén 1968) – Saxifrage à bulbilles; leafy saxifrage – (50) Environs d'Aupaluk, secteur de l'aéroport. Au bord d'un petit lac, dans les mousses humides, avec *Eriophorum scheuchzeri*. M. Blondeau AU-93061 (QFA0439646), 01.08.1993; (94) Environs de Tasiujaq, ca 1 km au nord-ouest du village. Herbaçaie humide, avec *Carex lachenalii*. M. Blondeau TQ92151 (QFA0383712), 01.08.1992; (94) Environs de Tasiujaq, ca 1 km au nord-ouest du village. Herbaçaie humide, avec *Carex lachenalii*. M. Blondeau TQ92151 (MT s.n.), 01.08.1992; (136)

Rivière aux Feuilles, baie Napaartulik, environ 4 km en aval du premier rapide. N. Dignard 12-181 (QUE), 28 juillet 2012; (140) Environ 12 km à l'ouest du lac Kaslac. N. Dignard 12-305 (QUE), 1^{er} août 2012; (142) Lac Laliberté, 16 km au sud-ouest du village d'Aupaluk. N. Dignard 12-364 (QUE), 2 août 2012; (144) Île Qikirtajuaq, sur la rive face à l'île Tiercel. N. Dignard 12-402a (QUE), 04.08.2012; (148) Pointe Nuvukuluk, 22 km à l'est-sud-est du village d'Aupaluk. N. Dignard 12-470a (QUE), 8 août 2012.

Micranthes nivalis (L.) Small [Syn.: *Saxifraga nivalis* L. var. *nivalis*] – Arctique-alpin circumpolaire (Hultén 1971) – Saxifrage des neiges; snow saxifrage – (51) Environs d'Aupaluk. A.T. Avison s.n. (MTMG8432), 25.07.1958; (51) Environs d'Aupaluk. Moist to well-drained ground. M. Avison s.n. (MTMG8427), 14.09.1957; (51) Environs d'Aupaluk. M. Avison s.n. (MTMG8438), 14.09.1957; (48) Environs d'Aupaluk, env. 1 km à l'est du village. Escarpement rocheux. M. Blondeau AU-93106 (QFA0439635), 01.08.1993; (71) Environs d'Aupaluk, 4 km à l'ouest du village. Colline Apex. Petite corniche d'un escarpement rocheux (Est), avec *Cystopteris fragilis* et *Poa glauca*. M. Blondeau AU-93236 (QFA0439644), 05.08.1993; (87) Tasiujaq. J. Deshayé & J.-P. Ducruc 72-388 (QFA0299049), 26.08.1972; (54) Rivière Tasikkuminai. J.-P. Ducruc s.n. (QFA0480348), 25.08.1972; (54) Rivière Tasikkuminai. Flanc rocaillieux, exposition nord-ouest. J.-P. Ducruc s.n. (QFA0480351), 25.08.1972; (69) Pointe Copper. Versant de vallée glaciaire. J.-P. Ducruc s.n. (QFA0480350), 28.08.1972; (104) Environs de Tasiujaq, le long de la rivière Bérard, env. 10 km au sud du village. Sommet rocheux dénudé. J.-P. Ducruc s.n. (QFA0480349), 24.08.1972; (119) Embouchure de la rivière aux Feuilles. Poussant dans une crevasse de rochers. A. Legault 6963 (SFS06016), 31.07.1963; (136) Rivière aux Feuilles, baie Napaartulik, environ 4 km en aval du premier rapide. N. Dignard 12-173 (QUE), 28 juillet 2012; (141) Rive sud de la rivière aux Feuilles, 4 km au nord-est de l'embouchure du ruisseau Dufrebois. N. Dignard 12-310 (QUE), 2 août 2012; (142) Lac Laliberté, 16 km au sud-ouest du village d'Aupaluk. N. Dignard 12-367d (QUE), 2 août 2012; (145) Pointe False, rive est. N. Dignard 12-421a (QUE), 5 août 2012; (146) Escarpement Tryon, 9,5 km au sud-est du village d'Aupaluk. N. Dignard 12-443 (QUE), 6 août 2012.

Minuartia biflora (L.) Schinz & Thellung – Arctique-alpin circumpolaire (Hultén 1968) – Minuartie à deux fleurs; mountain stitchwort – (51) Environs d'Aupaluk. A.T. Avison s.n. (MTMG1764), 18.08.1958; (50) Environs d'Aupaluk, secteur de l'aéroport. Coteau herbeux, avec *Polygonum viviparum*, *Oxytropis deflexa* et *Erigeron humilis*. M. Blondeau AU-93165 (QFA0439699), 03.08.1993; (71) Environs d'Aupaluk, 4 km à l'ouest du village. Sud de la colline Apex. Fente d'un talus de rocher, dans les mousses et les lichens, avec *Salix herbacea*. M. Blondeau AU-93230 (QFA0439700), 05.08.1993; (91) Environs de Tasiujaq, env. 8 km au nord du village. Gradin de rocher. M. Blondeau TQ92338 (QFA0383626), 06.08.1992; (94) Environs de Tasiujaq, env. 1 km au nord-ouest du village. Sur un gradin de rocher. M. Blondeau TQ92068 (QFA0383627), 30.07.1992; (136) Rivière aux Feuilles, baie Napaartulik, environ 4 km en aval du premier rapide. N. Dignard 12-183b (QUE), 28 juillet 2012; (140) Environ 12 km à l'ouest du lac Kaslac. N. Dignard 12-304 (QUE), 1^{er} août 2012; (143) Baie Boulders, à l'entrée du côté ouest. N. Dignard 12-380 (QUE), 3 août 2012.

Minuartia groenlandica (Retz.) Ostenf. [Syn.: *Arenaria groenlandica* (Retz.) Spreng.] – Boréal nord-est américain (Hultén 1971) – Minuartie du Groenland; Greenland stitchwort – (7) Ouest de la rivière Koksoak, env. 29 km au nord de Kuujjuaq. Rocher. Dans le sable, l'humus et la mousse. M. Blondeau 563 (QFA0431139), 18.07.1982; (4) Schnack Cove (cap Inuksutujuq). D.J. Osborn s.n. (QFA0107263), 19.08.1952; (126) Rivière aux Feuilles, 19 km en amont du premier rapide. Dunes de sables. H. Ouellet s.n. (CAN379202), 14.07.1974; (137) Rivière aux

Feuilles, baie à l'embouchure de la rivière Kuugaaluk. N. Dignard 12-194a (QUE), 29 juillet 2012.

Minuartia rubella (Wahlenb.) Graebn. ex Asch. & Graebn. [Syn. : *Arenaria rubella* (Wahlenb.) Sm.; *A. verna* L. var. *pubescens* (Cham. & Schlecht.) Fern.] – Arctique-alpin circumpolaire (Hultén 1971) – Minuartie rougeâtre; reddish stitchwort – (51) Environs d'Aupaluk. A.T. Avison s.n. (MTMG1764), 20.07.1958; (50) Environs d'Aupaluk, secteur de l'aéroport. En bordure d'une route de gravier près du haut rivage, avec *Draba alpina*. M. Blondeau AU-93163 (QFA0439701), 02.08.1993; (58) Aupaluk, sur le rivage de la baie. Haut rivage sablonneux, avec *Astragalus alpinus*, *Armeria maritima* et les lichens. M. Blondeau AU-93029 (QFA0439702), 31.07.1993; (84) Environs de Tasiujaq, env. 2 km au nord du village. Schistes du rivage, dans la zone à *Leymus mollis*. M. Blondeau TQ92320 (QFA0383628), 05.08.1992; (86) Environs de Tasiujaq, env. 1 km au sud du village. Terrasse de cailloux du haut rivage. M. Blondeau TQ92373 (QFA0383625), 07.08.1992; (86) Environs de Tasiujaq, env. 1 km au sud du village. Terrasse sablonneuse du haut rivage, avec *Arabis arenicola* et *Deschampsia caespitosa*. M. Blondeau TQ92142 (QFA0383629), 31.07.1992; (86) Environs de Tasiujaq, env. 1 km au sud du village. Terrasse sablonneuse, avec *Arabis arenicola* et *Deschampsia caespitosa*. M. Blondeau TQ92142 (MT s.n.), 31.07.1992; (118) Lac Dusay. Toundra à *Dryas integrifolia* sur rochers. pH s (HT) 7,0. Exposition nord. M.M. Grandtner G 1415 (QFA0405719), 20.08.1972; (3) Along the Koksoak River. A.P. Low 16281 (CAN508717), 18.08.1896; (3) Along the Koksoak River. W. Spreadborough 16281 (CAN053219), 18.08.1896; (132) Baie aux Baleines, extrémité nord du bras nord-est. N. Dignard 12-107 (QUE), 24-25 juillet 2012; (135) Île de l'Hélicoptère, au large de Tasiujaq. N. Dignard 12-164a (QUE), 27 juillet 2012; (141) Rive sud de la rivière aux Feuilles, 4 km au nord-est de l'embouchure du ruisseau Dufrebois. N. Dignard 12-331 (QUE), 2 août 2012.

Minuartia stricta (Swartz) Hiern [Syn. : *Arenaria stricta* var. *uliginosa* (Schleich. ex Lam. & DC.) B. Boivin – Arctique-alpin circumpolaire (Hultén 1971) – Minuartie raide; bog stitchwort – (104) Environs de Tasiujaq, le long de la rivière Bérard, env. 10 km au sud du village. Sommet rocheux dénudé. J.-P. Ducruc s.n. (QFA0480239), 24.08.1972; (44) Environs d'Aupaluk. Lac Nipirqanaq. Ostiole de toundra, avec *Carex capillaris* et *Juncus biglumis*. M. Blondeau AU-93210 (QFA0439691), 04.08.1993; (50) Environs d'Aupaluk, secteur de l'aéroport. Ostiole de toundra. M. Blondeau AU-93395 (QFA0439690), 17.08.1993; (50) Environs d'Aupaluk, secteur de l'aéroport. Ostiole de toundra. M. Blondeau AU-93396 (QFA0439689), 17.08.1993; (101) Environs de Tasiujaq, le long de la rivière Bérard, env. 7 km au sud du village. Terrain sablo-graveleux au bord de la route de terre longeant la rivière. M. Blondeau TQ92297 (QFA0383631), 04.08.1992; (110) Environs de Tasiujaq, le long de la rivière Bérard, env. 10 km au sud du village. Terrasse de cailloux anguleux, au pied d'un rocher, avec *Saxifraga oppositifolia* et *Woodsia glabella*. M. Blondeau TQ92259 (QFA0383630), 04.08.1992; (100) Near Tasiujaq. On summit of ridge, very shallow soil over bedrock. K.L. MacInnes 5235 (DAO160529), 15.08.1977; (135) Île de l'Hélicoptère, au large de Tasiujaq. N. Dignard 12-164 (QUE), 27 juillet 2012; (143) Baie Boulders, à l'entrée du côté ouest. N. Dignard 12-392d (QUE), 3 août 2012; (145) Pointe False, rive est. N. Dignard 12-409 (QUE), 5 août 2012.

Moehringia macrophylla (Hook.) Fenzl – Boréal nord-américain (Fernald 1950) – Sabline à grandes feuilles; large-leaved sandwort – (3) Along the Koksoak River. Along the river. W. Spreadborough 16280 (CAN053783), 16.08.1896.

Montia fontana L. [Syn. : *Montia fontana* L. subsp. *fontana*; *M. lamprosperma* Cham.] – Arctique amphiatlantique et amphibéringien (Hultén 1968) – Montie des sources; water blinks

– (58) Aupaluk, sur le rivage de la baie. Pré du rivage, avec *Parnassia palustris* et les mousses. M. Blondeau AU-93157 (QFA439708), 02.08.1993; (87) Environs de Tasiujaq. Dépression humide du haut rivage. M. Blondeau TQ92093 (QFA383613), 31.07.1992; (137) Rivière aux Feuilles, baie à l'embouchure de la rivière Kuugaaluk. N. Dignard 12-207b (QUE), 29 juillet 2012.

Muhlenbergia uniflora (Muhl.) Fern. [Syn. : *Muhlenbergia uniflora* (Muhl.) Fern.var. *terraenovae* Fern.] – Boréal nord-est américain (Meades *et al.* 2000) – Muhlenbergie uniflore; late-flowering muhly – (104) Environs de Tasiujaq, le long de la rivière Bérard, env. 10 km au sud du village. Ruisseau envahi par la marée. J.-P. Ducruc s.n. (QFA0479811), 24.08.1972; (104) Environs de Tasiujaq, le long de la rivière Bérard, env. 10 km au sud du village. Plaine alluviale. J.-P. Ducruc s.n. (QFA0479810), 24.08.1972.

Myriophyllum sibiricum Komarov [Syn. : *Myriophyllum exalbescens* Fern.; *M. spicatum* L. var. *exalbescens* (Fern.) Jepson] – Circumboréal à aire discontinue (Aiken 1981) – Myriophylle de Sibérie; Siberian water-milfoil – (33) Environs d'Aupaluk, près du lac Pikiuliup. Ruisseau du haut rivage, avec *Sparganium hyperboreum*, *Potamogeton vaginatus*, *P. filiformis*, *Ranunculus aquatilis* et *R. gmelinii*. M. Blondeau AU-93244 (QFA441314), 06.08.1993; (33) Environs d'Aupaluk, près du lac Pikiuliup. Ruisseau du haut rivage, avec *Sparganium hyperboreum*, *Potamogeton vaginatus*, *P. filiformis*, *Ranunculus aquatilis* et *R. gmelinii*. M. Blondeau AU-93244 (BLOM11361), 06.08.1993; (65) Environs d'Aupaluk, 2,5 km au sud-ouest du village. Mare à *Hippuris vulgaris* et *Arctophila fulva*, avec *Ranunculus aquatilis* et *Potamogeton vaginatus*. M. Blondeau AU-93308 (QFA441315), 12.08.1993.

Orthilia secunda (L.) House [Syn. : *Orthilia secunda* subsp. *obtusata* (Turcz.) Böcher; *O. secunda* var. *obtusata* (Turcz.) House; *Pyrola secunda* L.] – Circumboréal (Hultén 1968) – Pyrole unilatérale; one-sided wintergreen – (84) Environs de Tasiujaq, env. 2 km au nord du village. Rivage schisteux; avec *Hedysarum mackenzii* et un peu de mousses. M. Blondeau TQ92329 (BLOM9538), 05.08.1992; (84) Environs de Tasiujaq, env. 2 km au nord du village. Rivage schisteux; avec *Hedysarum mackenzii* et un peu de mousses. M. Blondeau TQ92329 (QFA383701), 05.08.1992; (86) Environs de Tasiujaq, env. 1 km au sud du village, bord de la rivière Bérard. Au bord de la rivière. terrasse de rocher et de sable du littoral. M. Blondeau TQ92439 (QFA383700), 11.08.1992; (54) Rivière Tasikkuminai. J.-P. Ducruc 134-15 (QFA131484), 25.08.1972; (80) Anse aux Refuges. Aulnaie à *Solidago macrophylla* en bas de pente. Colluvions. Drainage ralenti. J.-P. Ducruc 142-27 (QFA332036), 30.08.1972; (135) Île de l'Hélicoptère, au large de Tasiujaq. N. Dignard 12-161 (QUE), 27 juillet 2012; (138) Anse du Comptoir, rive est. N. Dignard 12-235a (QUE), 31 juillet 2012; (138) Anse du Comptoir, rive est. N. Dignard 12-261b (QUE), 31 juillet 2012.

Oxyria digyna (L.) Hill – Arctique-alpin circumpolaire (Hultén 1971) – Oxyrie de montagne; mountain sorrel – (51) Environs d'Aupaluk. A.T. Avison s.n. (MTMG5778), 12.07.1958; (51) Environs d'Aupaluk. M. Avison s.n. (MTMG25563), 05.08.1957; (48) Environs d'Aupaluk, env. 1 km à l'est du village. Combe à neige; au pied d'une pente sud, avec *Poa alpina* et *Luzula multiflora*. M. Blondeau AU-93088 (QFA0441330), 01.08.1993; (51) Environs d'Aupaluk, env. 1 km au nord du village. Pente herbeuse du haut rivage, avec *Carex bigelowii* et *C. scirpoidea*. M. Blondeau AU-93349 (QFA0441329), 15.08.1993; (93) Environs de Tasiujaq, le long de la rivière Bérard, env. 2 km au sud du village. Abri-sous-roche. M. Blondeau TQ92180 (QFA0383571), 01.08.1992; (112) West side of Leaf Lake, near Narrows. Wet creek bank. E.K. Bonde, J.W. Marr, J.C.W.R. Marr & A.W. Roach 48278 (QUE050897), 27.07.1948; (87) Environs de Tasiujaq. J. Carroll s.n. (CAN211893), 28.07.1942; (63) Tasiujaq (Vieux poste). J. Deshayé & J.-P. Ducruc 72-341 (QFA0296629), 24.08.1972; (87) Tasiujaq. J. Deshayé & J.-

P. Ducruc 72-411 (QFA0296058), 27.08.1972; (32) Lac De Freneuse. Bas d'esker. J.-P. Ducruc s.n. (QFA0480197), 09.08.1973; (54) Rivière Tasikkuminai. Flanc rocheux, exposition nord-ouest. J.-P. Ducruc s.n. (QFA0480198), 25.08.1972; (80) Anse aux Refuges. Aulnaie. J.-P. Ducruc s.n. (QFA0480199), 30.08.1972; (104) Environs de Tasiujaq, le long de la rivière Bérard, env. 10 km au sud du village. Terrasse fluviale supérieure. J.-P. Ducruc s.n. (QFA0480201), 24.08.1972; (104) Environs de Tasiujaq, le long de la rivière Bérard, env. 10 km au sud du village. Terrasse alluviale supérieure. J.-P. Ducruc s.n. (QFA0480202), 24.08.1972; (104) Environs de Tasiujaq, le long de la rivière Bérard, env. 10 km au sud du village. Sommet rocheux dénudé. J.-P. Ducruc s.n. (QFA0480203), 24.08.1972; (104) Environs de Tasiujaq, le long de la rivière Bérard, env. 10 km au sud du village. J.-P. Ducruc s.n. (QFA0480204), 02.09.1972; (104) Environs de Tasiujaq, le long de la rivière Bérard, env. 10 km au sud du village. Combe à neige. J.-P. Ducruc s.n. (QFA0480205), 27.08.1972; (105) Environs de Tasiujaq, env. 5 km à l'ouest du village. Saulaie. J.-P. Ducruc s.n. (QFA0480206), 31.08.1972; (105) Environs de Tasiujaq, env. 5 km à l'ouest du village. Rochers. J.-P. Ducruc s.n. (QFA0480207), 31.08.1972; (105) Environs de Tasiujaq, env. 5 km à l'ouest du village. Aulnaie. J.-P. Ducruc s.n. (QFA0480208), 01.09.1972; (118) Lac Dusay. Sable graveleux; régosol (plage); pH : s (HT) 7,0. M.M. Grandtner G 1376 (1/2) (QFA0412153), 20.08.1972; (119) Embouchure de la rivière aux Feuilles. Sur toundra desséchée. A. Legault 6988 (SFS04692), 01.08.1963; (119) Embouchure de la rivière aux Feuilles. Dans la mousse, le long d'un petit ruisseau dévalant la pente rocheuse. A. Legault 6943 (SFS04697), 30.07.1963; (119) Embouchure de la rivière aux Feuilles. Sur rochers suintants. A. Legault 6914 (SFS04696), 29.07.1963; (104) Near Tasiujaq, along Finger River. Sandy depression, well drained. K.L. MacInnes 5164 (DAO160506), 11.08.1977; (104) Near Tasiujaq, along Finger River. Sandy depression, well drained. K.L. MacInnes 5164 (MT s.n.), 11.08.1977; (6) Entre le cap Inuksutujuq et Kuujuaq, 1,6 km au sud de "The Narrows". Muddy brookside. Y. Mökinen 67-1090 (CAN314935), 26.07.1967; (2) Mouth of Koksoak River. Growing around rocks near river. B.W.A. Parks 5 (DAO739683), 04.08.1965; (122) Lac Bérard. Cracks in rocks. H. Stephen 49 (MTMG103795), 25.08.1953; (104) Environs de Tasiujaq. Le long de la rivière Bérard, env. 8 km au sud du village. Terrasse alluviale, flanc rocheux, combe à neige. J.-P. Ducruc s.n. (QFBE18446), 24.08.1972; (136) Rivière aux Feuilles, baie Napaartulik, environ 4 km en aval du premier rapide. N. Dignard 12-172b (QUE), 28 juillet 2012.

Oxytropis campestris (L.) DC. subsp. ***johannensis*** (Fern.) M. Blondeau & C. Gervais [incl. var. *minor* (Hook.) Welsh ? (*sensu* Welsh 1995); var. *terrae-novae* (Fern.) Barneby ?; *O. campestris* (L.) DC. var. *johannensis* Fern.; *O. johannensis* (Fern.) Heller; *O. terrae-novae* Fern.?] – Arctique nord-est américain avec quelques localités disjointes en Alberta (Gillett 1960, Gervais et Blondeau 1999) – Oxytrope du fleuve Saint-Jean; Johann's locoweed – (51) Environs d'Aupaluk. A.T. Avison s.n. (MTMG5403), 17.07.1958; (19) Ouest de la rivière Koksoak, env. 32 km au nord de Kuujuaq. Plateau de toundra, au sommet d'une montagne. Avec *Diapensia lapponica*, *Salix arctica* et *Vaccinium uliginosum*. M. Blondeau 526d (QFA0267071), 17.07.1982; (58) Aupaluk, sur le rivage de la baie. Haut rivage de sable et gravier, avec *Poa alpina*, *P. glauca*, *Saxifraga tricuspidata* et *Festuca brachyphylla*. M. Blondeau AU-93028 (QFA0441324), 31.07.1993; (86) Environs de Tasiujaq, env. 1 km au sud du village. Terrasse de sable et de cailloux du haut rivage. M. Blondeau TQ92350 (QFA0383674), 07.08.1992; (87) Environs de Tasiujaq. Littoral en pente faible, dans les cailloux. Spécimen de taille plus petite que les autres individus de la même espèce. M. Blondeau TQ92243 (QFA0383675), 03.08.1992; (87) Environs de Tasiujaq. Haut rivage sablo-graveleux à *Poa pratensis* subsp. *alpigena* et *Poa glauca*, *Cerastium alpinum*, *Oxytropis campestris* var. *johannensis*, *Stellaria longipes* et *Astragalus alpinus*. M. Blondeau TQ92002 (QFA0383677), 29.07.1992; (87) Environs de Tasiujaq. Haut rivage sablo-graveleux à *Poa pratensis* subsp. *alpigena* et *Poa glauca*, *Cerastium alpinum*, *Oxytropis campestris* var.

johannensis, *Stellaria longipes* et *Astragalus alpinus*. M. Blondeau TQ92002 (QFA0388060), 29.07.1992; (94) Environs de Tasiujaq, env. 1 km au nord-ouest du village. Plateau de rocher; dans les lichens. M. Blondeau TQ92064 (QFA0383676), 30.07.1992; (80) Anse aux Refuges. Sommet proche. J.-P. Ducruc s.n. (QFA0480449), 30.08.1972; (104) Environs de Tasiujaq, le long de la rivière Bérard, env. 10 km au sud du village. Terrasse fluviale supérieure. J.-P. Ducruc s.n. (QFA0480447), 24.08.1972; (104) Environs de Tasiujaq, le long de la rivière Bérard, env. 10 km au sud du village. Terrasse fluviale supérieure. J.-P. Ducruc s.n. (QFA0480448), 24.08.1972; (105) Environs de Tasiujaq, env. 5 km à l'ouest du village. Éboulis sur pente nord-est. J.-P. Ducruc s.n. (QFA0480384), 01.09.1972; (105) Environs de Tasiujaq, env. 5 km à l'ouest du village. Flanc rocheux. J.-P. Ducruc s.n. (QFA0480444), 31.08.1972; (105) Environs de Tasiujaq, env. 5 km à l'ouest du village. Saulaie. J.-P. Ducruc s.n. (QFA0480445), 31.08.1972; (105) Environs de Tasiujaq, env. 5 km à l'ouest du village. Éboulis sur pente nord-est. J.-P. Ducruc s.n. (QFA0480451), 01.09.1972; (115) Lac Laric. J.-P. Ducruc s.n. (QFA0480450), 20.08.1972; (118) Lac Dusay. Toundra herbeuse à saules et *Arctostaphylos rubra*. pH : s (HT) 7,0; exposition nord. M.M. Grandtner G 1421 B (QFA0412155), 20.08.1972; (119) Embouchure de la rivière aux Feuilles. Toundra très sèche sur cailloutis. A. Legault 7014 (DAO591066), 02.08.1963; (119) Embouchure de la rivière aux Feuilles. Toundra très sèche sur cailloutis. A. Legault 7007 (SFS8598), 02.08.1963; (119) Embouchure de la rivière aux Feuilles. Toundra très sèche sur cailloutis. A. Legault 7005 (SFS8602), 02.08.1963; (119) Embouchure de la rivière aux Feuilles. Toundra sur cailloutis. A. Legault 7000 (SFS8603), 02.08.1963; (119) Embouchure de la rivière aux Feuilles. Toundra très sèche sur cailloutis. A. Legault 7006 (SFS8593), 02.08.1963; (119) Embouchure de la rivière aux Feuilles. Toundra très sèche sur cailloutis. A. Legault 7010 (SFS8595), 02.08.1963; (119) Embouchure de la rivière aux Feuilles. Toundra très sèche sur cailloutis. A. Legault 7011 (SFS8599), 02.08.1963; (119) Embouchure de la rivière aux Feuilles. Toundra très sèche sur cailloutis. A. Legault 7014 (SFS8596), 02.08.1963; (119) Embouchure de la rivière aux Feuilles. Toundra très sèche sur cailloutis. A. Legault 7007 (DAO762504), 02.08.1963; (87) Near Tasiujaq. Beach ridge. K.L. MacInnes 5093 (MT s.n.), 03.08.1977; (87) Near Tasiujaq. Beach ridge. K.L. MacInnes 5093 (DAO160490), 03.08.1977; (104) Near Tasiujaq, along Finger River. Gravel polygon, exposed. K.L. MacInnes 5115 (MT s.n.), 06.08.1977; (104) Near Tasiujaq, along Finger River. Gravel polygon, exposed. K.L. MacInnes 5115 (DAO160489), 06.08.1977; (4) Schnack Cove (cap Inuksutujuq). Tundra. D.J. Osborn s.n. (QFA0107259), 19.08.1952; (104) Environs de Tasiujaq. Le long de la rivière Bérard, env. 8 km au sud du village. Platière caillouteuse. J.-P. Ducruc s.n. (QFBE18475), 27.08.1972; (105) Environs de Tasiujaq. env. 5 km au nord-ouest du village. J.-P. Ducruc s.n. (QFBE18470), 31.08.1972; (105) Environs de Tasiujaq. env. 5 km au nord-ouest du village. flanc rocheux J.-P. Ducruc s.n. (QFBE18469), 31.08.1972; (132) Baie aux Baleines, extrémité nord du bras nord-est. N. Dignard 12-122 (QUE), 24-25 juillet 2012; (132) Baie aux Baleines, extrémité nord du bras nord-est. N. Dignard 12-115 (QUE), 24-25 juillet 2012; (138) Anse du Comptoir, rive est. N. Dignard 12-221a (QUE), 31 juillet 2012; (145) Pointe False, rive est. N. Dignard 12-426 (QUE), 5 août 2012; (148) Pointe Nuvukuluk, 22 km à l'est-sud-est du village d'Aupaluk. N. Dignard 12-460 (QUE), 8 août 2012.

Oxytropis deflexa (Pall.) DC. subsp. ***foliolosa*** (Hook.) Cody [Syn.: *Oxytropis deflexa* var. *foliolosa* (Hook.) Barneby] – Arctique-alpin nord-américain (Hultén 1968) – Oxytrope à folioles nombreuses; foliose locoweed – (50) Environs d'Aupaluk, secteur de l'aéroport. Gravier du haut rivage. M. Blondeau AU-93316 (QFA0327419), 13.08.1993; (58) Aupaluk, sur le rivage de la baie. Zone de sable et gravier du rivage dominée par *Elymus mollis*, avec *Astragalus alpinus*, *Campanula rotundifolia* et *Artemisia borealis*. M. Blondeau AU-93004 (QFA0327433), 30.07.1993; (86) Environs de Tasiujaq, env. 1 km au sud du village. Talus sablo-graveleux du rivage; en sous-étage de *Salix glauca*, avec *Oxytropis campestris* var.

johannensis. M. Blondeau TQ92347 (QFA0383669), 07.08.1992; (87) Environs de Tasiujaq. Pré humide du haut rivage, avec *Astragalus eucoemus*. M. Blondeau TQ92030 (QFA0388059), 30.07.1992; (87) Environs de Tasiujaq. Pré humide du haut rivage, avec *Astragalus eucoemus*. M. Blondeau TQ92030 (QFA0383668), 30.07.1992; (28) Lac Ballantyne. Toundra rase discontinue. J.-P. Ducruc 73-313 (QFA0480385), 27.07.1973; (54) Rivière Tasikkuminai. Terrasse marine. Exposition sud-est. J.-P. Ducruc s.n. (QFA0480452), 25.08.1972; (118) Lac Dusay. Toundra herbeuse à saules et *Arctostaphylos rubra*. pH : s (HT) 7,0; exposition nord. M.M. Grandtner G 1432 (QFA0412156), 20.08.1972; (54) Rivière Tasikkuminai. Terrasse marine. J.-P. Ducruc s.n. (QFBE18467), 20.08.1972; (132) Baie aux Baleines, extrémité nord du bras nord-est. N. Dignard 12-140a (QUE), 24-25 juillet 2012; (132) Baie aux Baleines, extrémité nord du bras nord-est. N. Dignard 12-131 (QUE), 24-25 juillet 2012; (136) Rivière aux Feuilles, baie Napaartulik, environ 4 km en aval du premier rapide. N. Dignard 12-177 (QUE), 28 juillet 2012; (138) Anse du Comptoir, rive est. N. Dignard 12-221b (QUE), 31 juillet 2012; (142) Lac Laliberté, 16 km au sud-ouest du village d'Aupaluk. N. Dignard 12-362 (QUE), 2 août 2012; (143) Baie Boulders, à l'entrée du côté ouest. N. Dignard 12-374 (QUE), 3 août 2012; (144) Île Qikirtajuaq, sur la rive face à l'île Tiercel. N. Dignard 12-401 (QUE), 04.08.2012; (145) Pointe False, rive est. N. Dignard 12-418a (QUE), 5 août 2012.

Oxytropis podocarpa A. Gray – Arctique-alpin nord-américain (Hultén 1968) – Oxytrophe à gros fruits; inflated locoweed – (51) Environs d'Aupaluk. R. Avison s.n. (MTMG25567), 06.07.1956; (51) Environs d'Aupaluk. R. Avison s.n. (MTMG5456), 06.07.1956; (83) Environs de Tasiujaq, île Qikirtaguluk. Terrasse rocailleuse, avec *Saxifraga tricuspidata* et *Oxytropis campestris* var. *johannensis*. M. Blondeau TQ92388 (QFA0383670), 08.08.1992; (83) Environs de Tasiujaq, île Qikirtaguluk. Terrasse rocailleuse, avec *Saxifraga tricuspidata* et *Oxytropis campestris* var. *johannensis*. M. Blondeau TQ92388 (BLOM9549), 08.08.1992; (86) Environs de Tasiujaq, env. 1 km au sud du village. Haut rivage, avec *Dryas integrifolia*, *Saxifraga tricuspidata*, *Astragalus alpinus* et surtout *Arctostaphylos alpina*. M. Blondeau TQ92381 (QFA0383673), 07.08.1992; (88) Environs de Tasiujaq. Paroi d'un escarpement rocheux, près du rivage. M. Blondeau TQ92318 (QFA0383672), 05.08.1992; (94) Environs de Tasiujaq, env. 1 km au nord-ouest du village. Dans les fentes d'un rocher dénudé. M. Blondeau TQ92218 (QFA0383671), 02.08.1992; (28) Lac Ballantyne. Affleurements rocheux. J.-P. Ducruc s.n. (QFA0480453), 29.07.1973; (119) Embouchure de la rivière aux Feuilles. Toundra sur cailloutis. A. Legault 7001 (QFA0074225), 02.08.1963; (119) Embouchure de la rivière aux Feuilles. Toundra sur cailloutis. A. Legault 7001 (QUE022222), 02.08.1963; (119) Embouchure de la rivière aux Feuilles. Sur cailloutis sec. A. Legault 6924 (MT s.n.), 29.07.1963; (119) Embouchure de la rivière aux Feuilles. Toundra sur cailloutis. A. Legault 7001 (CAN289557), 02.08.1963; (119) Embouchure de la rivière aux Feuilles. Toundra sur cailloutis. A. Legault 7001 (MTMG5449), 02.08.1963; (119) Embouchure de la rivière aux Feuilles. Toundra sur cailloutis. A. Legault 7001 (SFS8608), 02.08.1963; (119) Embouchure de la rivière aux Feuilles. Sur cailloutis sec. A. Legault 6924 (SFS8609), 29.07.1963; (119) Embouchure de la rivière aux Feuilles. Sur cailloutis sec. A. Legault 6924 (DAO591258), 29.07.1963; (121) Lac Garigue. Rocky embankment. H. Stephen s.n. (MTMG103757), 09.06.1953; (122) Lac Bérard. Glacial till, open, dry. H. Stephen 1 (MTMG103806), 09.06.1953; (143) Baie Boulders, à l'entrée du côté ouest. N. Dignard 12-369 (QUE), 3 août 2012.

Packera pauciflora (Pursh) Á. Löve & D. Löve [Syn. : *Senecio aureus* L. var. *discoideus* Hook.; *S. aureus* var. *pauciflorus* (Pursh) Britt.; *S. pauciflorus* Pursh] – Boréal nord-américain à aire discontinue (Hultén 1968) – Sénéçon pauciflore; alpine groundsel – (51) Environs d'Aupaluk. A.T. Avison s.n. (MTMG3101), 12.08.1958; (51) Environs d'Aupaluk. M. Avison s.n. (MTMG3106), 14.09.1957; (51) Environs d'Aupaluk. R. Avison s.n. (MTMG3105),

06.07.1956; (87) Environs de Tasiujaq. Pente de rocher, sous *Alnus crispa* et *Salix vestita*, avec *Parnassia kotzebuei*, *Carex scirpoidea* et *Carex vaginata*. M. Blondeau TQ92247 (QFA383733), 03.08.1992; (101) Environs de Tasiujaq, le long de la rivière Bérard, env. 7 km au sud du village. Au bord d'un ruisseau. M. Blondeau TQ92292 (QFA383732), 04.08.1992; (31) Lac De Freneuse. E. Buteau 34 (QUE76154), 07.1957; (69) Pointe Copper. J.-P. Ducruc s.n. (QFA), 25.08.1972; (72) Pointe Copper. J. Deshayé & J.-P. Ducruc 72-375 (QFA296604), 25.08.1972; (81) Bras nord-ouest de la baie aux Baleines. J. Deshayé & J.-P. Ducruc 72-454 (QFA296603), 30.08.1972; (87) Tasiujaq. J. Deshayé & J.-P. Ducruc 72-417 (QFA296021), 27.08.1972; (28) Lac Ballantyne. Platière lacustre. J.-P. Ducruc s.n. (QFA), 28.07.1973; (54) Rivière Tasikkuminai. Broussaille à saule et aulne. J.-P. Ducruc s.n. (QFA), 25.08.1972; (54) Rivière Tasikkuminai. Broussaille de saules et d'aulnes. J.-P. Ducruc s.n. (QFA), 25.08.1972; (80) Anse aux Refuges. Aulnaie. J.-P. Ducruc s.n. (QFA), 30.08.1972; (104) Environs de Tasiujaq, le long de la rivière Bérard, env. 10 km au sud du village. Ruisseau envahi par la marée. J.-P. Ducruc s.n. (QFA), 24.08.1972; (105) Environs de Tasiujaq, env. 5 km à l'ouest du village. Saulaie. J.-P. Ducruc s.n. (QFA), 31.08.1972; (115) Lac Laric. Pente rocheuse. J.-P. Ducruc s.n. (QFA), 20.08.1972; (118) Lac Dusay. Tuf calcaire (eff. HCl 10 %, à 15 % eff. forte); toundra à *Dryas integrifolia* et lichens; pH : s (HT) 7,5. M.M. Grandtner G 1504 (1/2) (QFA414509), 20.08.1972; (31) Lac De Freneuse. Bas d'esker. J.-P. Ducruc s.n. (QFBE18542), 09.08.1973; (132) Baie aux Baleines, extrémité nord du bras nord-est. N. Dignard 12-116g (QUE), 24-25 juillet 2012; (137) Rivière aux Feuilles, baie à l'embouchure de la rivière Kuugaaluk. N. Dignard 12-203 (QUE), 29 juillet 2012; (143) Baie Boulders, à l'entrée du côté ouest. N. Dignard 12-389 (QUE), 3 août 2012.

Papaver labradoricum (Fedde) Solstad & Elven [Syn. : *Papaver lapponicum* (Tolm.) Nordh. subsp. *labradoricum* (Fedde) Knaben; *P. nudicaule* L. var. *labradoricum* Fedde; *P. radicum* Rottb. subsp. *labradoricum* (Fedde) Fedde] – Arctique nord-est américain (Elven 2007+) – Pavot du Labrador; Labrador poppy – (51) Environs d'Aupaluk. R. Avison s.n. (MTMG5822), 21.07.1956; (51) Environs d'Aupaluk. R. Avison s.n. (MTMG25564), 21.07.1956; (58) Aupaluk, sur le rivage de la baie. Terrasse de gravier remanié, avec *Luzula confusa* et *Trisetum spicatum*. M. Blondeau AU-93110 (QFA446094), 02.08.1993; (142) Lac Laliberté, 16 km au sud-ouest du village d'Aupaluk. N. Dignard 12-358 (QUE), 2 août 2012; (148) Pointe Nuvukuluk, 22 km à l'est-sud-est du village d'Aupaluk. N. Dignard 12-472a (QUE), 8 août 2012; (149) Collines à 3 km au nord du lac Voltz. N. Dignard 12-500a (QUE), 8 août 2012.

Parnassia kotzebuei Cham. ex Spreng. – Arctique-alpin nord-américain et est-asiatique (Hultén 1968) – Parnassie de Kotzebue; Kotzebue's grass-of-Parnassus – (51) Environs d'Aupaluk. A.T. Avison s.n. (MTMG8267), 08.08.1958; (42) Environs d'Aupaluk. Lac Nipirqanaq. Talus herbeux, dans les mousses, avec *Cerastium arvense*, *Rubus chamaemorus* et *Salix herbacea*. M. Blondeau AU-93212 (QFA0439653), 04.08.1993; (55) Environs d'Aupaluk, env. 6 km au sud du village. Au bord d'un étang asséché, avec *Salix planifolia*, *Juncus castaneus* et les mousses. M. Blondeau AU-93377 (QFA0439651), 17.08.1993; (58) Aupaluk, sur le rivage de la baie. Au bord d'une mare, dans une herbaçie dominée par *Juncus arcticus* et *Deschampsia caespitosa*. M. Blondeau AU-93144 (QFA0439652), 02.08.1993; (87) Environs de Tasiujaq, bord de la rivière Bérard. Pente sablo-graveleuse de la rivière, avec *Salix reticulata*, *Poa alpina*, *Draba nivalis* et *Equisetum arvense*. M. Blondeau TQ92113 (QFA0383704), 31.07.1992; (87) Environs de Tasiujaq. J. Carroll s.n. (CAN211898), 28.07.1942; (63) Tasiujaq (Vieux poste). J. Deshayé & J.-P. Ducruc 72-303 (QFA0296625), 24.08.1972; (72) Pointe Copper. J. Deshayé & J.-P. Ducruc 72-367 (QFA0296587), 25.08.1972; (87) Tasiujaq. J. Deshayé & J.-P. Ducruc 72-387 (QFA0296235), 26.08.1972; (28) Lac Ballantyne. Platière lacustre. J.-P. Ducruc s.n. (QFA0480316), 28.07.1973; (54) Rivière Tasikkuminai. Mélézaie. J.-P. Ducruc s.n. (QFA0480301), 25.08.1972; (69) Pointe Copper. J.-P. Ducruc s.n.

(QFA0480142), 25.08.1972; (80) Anse aux Refuges. Aulnaie. J.-P. Ducruc s.n. (QFA0480306), 30.08.1972; (104) Environs de Tasiujaq, le long de la rivière Bérard, env. 10 km au sud du village. Platière caillouteuse. J.-P. Ducruc s.n. (QFA0480304), 27.08.1972; (104) Environs de Tasiujaq, le long de la rivière Bérard, env. 10 km au sud du village. Terrasse fluviale supérieure. J.-P. Ducruc s.n. (QFA0480305), 24.08.1972; (104) Environs de Tasiujaq, le long de la rivière Bérard, env. 10 km au sud du village. J.-P. Ducruc s.n. (QFA0480309), 02.09.1972; (105) Environs de Tasiujaq, env. 5 km à l'ouest du village. J.-P. Ducruc s.n. (QFA0480302), 31.08.1972; (105) Environs de Tasiujaq, env. 5 km à l'ouest du village. Rochers. J.-P. Ducruc s.n. (QFA0480303), 31.08.1972; (115) Lac Laric. Berges du lac. J.-P. Ducruc s.n. (QFA0480307), 20.08.1972; (78) Lac Gerido. Toundra. J. Goutier 146 (MT s.n.), 26.07.1987; (118) Lac Dusay. Toundra herbeuse à saules et *Arctostaphylos rubra*. pH s (HT) 6,5, humidité 4. Exposition nord. M.M. Grandtner G 1423 (QFA0412169), 20.08.1972; (118) Lac Dusay. Rebords humides. M.M. Grandtner G 1388 (1/3) (QFA0412170), 20.08.1972; (118) Lac Dusay. Sur rebords humides. M.M. Grandtner G1388 (CAN0519398), 20.08.1972; (119) Embouchure de la rivière aux Feuilles. Poussant sur les rochers couverts de mousses. A. Legault 6967 (DAO077194), 31.07.1963; (119) Embouchure de la rivière aux Feuilles. Poussant sur les rochers couverts de mousses. A. Legault 6967 (CAN289544), 31.07.1963; (119) Embouchure de la rivière aux Feuilles. Poussant sur les rochers couverts de mousses. A. Legault 6967 (SFS06389), 31.07.1963; (132) Baie aux Baleines, extrémité nord du bras nord-est. N. Dignard 12-115b (QUE), 24-25 juillet 2012; (137) Rivière aux Feuilles, baie à l'embouchure de la rivière Kuugaaluk. N. Dignard 12-202 (QUE), 29 juillet 2012; (148) Pointe Nuvukuluk, 22 km à l'est-sud-est du village d'Aupaluk. N. Dignard 12-470b (QUE), 8 août 2012.

Parnassia palustris L. [Syn. : *Parnassia palustris* L. var. *tenuis* Wahlenb.; *P. palustris* var. *neogaea* Fern.] – Arctique-alpin circumpolaire (Hultén 1968) – Parnassie des marais; marsh grass-of-Parnassus – (8) Ouest de la rivière Koksoak, env. 30 km au nord de Kuujuaq. Anfractuosité d'un rocher du rivage, près de *Sedum rosea* et d'*Arenaria peploides*. M. Blondeau 536a (QFA0267084), 18.07.1982; (58) Aupaluk, sur le rivage de la baie. Pré de rivage dominé par *Dupontia fisheri* et *Deschampsia caespitosa*, avec *Plantago maritima* et *Carex subspathacea*. M. Blondeau AU-93121 (QFA0439654), 02.08.1993; (87) Environs de Tasiujaq. Littoral saumâtre sablo-graveleux en pente douce. M. Blondeau TQ92240 (QFA0383703), 03.08.1992; (63) Tasiujaq (Vieux poste). J. Deshayé & J.-P. Ducruc 72-302 (QFA0296624), 24.08.1972; (72) Pointe Copper. J. Deshayé & J.-P. Ducruc 72-366 (QFA0296588), 25.08.1972; (87) Tasiujaq. J. Deshayé & J.-P. Ducruc 72-409 (QFA0296051), 27.08.1972; (53) Rivière Tasikkuminai. Pessière à sphaignes et *Equisetum* avec *Listera cordata*. J.-P. Ducruc s.n. (QFA0480313), 25.08.1972; (53) Rivière Tasikkuminai. Berge fleurie. J.-P. Ducruc s.n. (QFA0480314), 25.08.1972; (104) Environs de Tasiujaq, le long de la rivière Bérard, env. 10 km au sud du village. Flanc montagneux, exposition sud-est. J.-P. Ducruc s.n. (QFA0480310), 24.08.1972; (104) Environs de Tasiujaq, le long de la rivière Bérard, env. 10 km au sud du village. Plaine alluviale. J.-P. Ducruc s.n. (QFA0480311), 24.08.1972; (104) Environs de Tasiujaq, le long de la rivière Bérard, env. 10 km au sud du village. Ruisseau envahi par la marée. J.-P. Ducruc s.n. (QFA0480312), 24.08.1972; (15) Vicinity Ft. Chimo H.B. Co. Trading Post. Uncommon in moss along banks of small stream. E.K. Bonde, J.W. Marr, J.C.W.R. Marr & A.W. Roach 48194 (QUE052297), 25.07.1948; (132) Baie aux Baleines, extrémité nord du bras nord-est. N. Dignard 12-136 (QUE), 24-25 juillet 2012; (138) Anse du Comptoir, rive est. N. Dignard 12-225 (QUE), 31 juillet 2012.

Pedicularis flammea L. – Arctique-alpin amphiatlantique (Hultén 1958) – Pédiculaire flammée; redtipped lousewort – (51) Environs d'Aupaluk. A.T. Avison s.n. (MTMG8822), 15.07.1958; (51) Environs d'Aupaluk. M. Avison s.n. (MTMG25553), 21.07.1957; (51) Environs

d'Aupaluk. R. Avison s.n. (MTMGs.n.), 21.07.1956; (51) Environs d'Aupaluk. R. Avison s.n. (MTMG8823), 21.07.1956; (12) Ouest de la rivière Koksoak, env. 32 km au nord de Kuujjuaq. Tourbière à *Eriophorum spissum*, *Arctagrostis latifolia* et *Juncus albescens*. M. Blondeau 504b (QFA267104), 17.07.1982; (12) Ouest de la rivière Koksoak, env. 32 km au nord de Kuujjuaq. Tourbière à *Eriophorum spissum*, *Arctagrostis latifolia* et *Juncus albescens*. M. Blondeau (FC) 504b (BLOM), 17.07.1982; (19) Ouest de la rivière Koksoak, env. 32 km au nord de Kuujjuaq. Terrain tourbeux, près du sommet d'une montagne. Avec *Bartsia alpina* et *Anemone parviflora*. M. Blondeau 517 (QFA267093), 17.07.1982; (19) Ouest de la rivière Koksoak, env. 32 km au nord de Kuujjuaq. Sommet d'une colline, avec *Bartsia alpina* et *Anemone parviflora*. M. Blondeau (FC) 517 (BLOM), 17.07.1982; (58) Aupaluk, sur le rivage de la baie. Mare exondée sur le sable, avec *Epilobium latifolium*, *Saxifraga aizoides* et *Juncus arcticus*. M. Blondeau AU-93148 (QFA441276), 02.08.1993; (71) Environs d'Aupaluk, 4 km à l'ouest du village. Colline Apex. Corniche d'un escarpement rocheux dominée par *Salix herbacea*, avec *Pedicularis hirsuta* et les mousses. M. Blondeau AU-93233 (QFA441275), 05.08.1993; (94) Environs de Tasiujaq, env. 1 km au nord-ouest du village. Toundra humide. M. Blondeau TQ92062 (QFA383512), 30.07.1992; (21) Vicinity eskimo summer village site on island off s.w. shore Ungava Bay. E.K. Bonde, J.W. Marr, J.C.W.R. Marr & A.W. Roach 48228 (QUE57066), 26.07.1948; (22) Lac Berthet. J.-P. Ducruc 34-6 (QFA478866), 09.08.1972; (25) Lac Kaslac. Toundra avec buissons de bouleau glanduleux. Alluvions lacustres. J.-P. Ducruc 104-14 (QFA332007), 16.08.1972; (28) Lac Ballantyne. Haut de plage. J.-P. Ducruc s.n. (QFA478875), 29.07.1973; (32) Lac De Freneuse. Bas d'esker. J.-P. Ducruc s.n. (QFA478874), 09.08.1973; (54) Rivière Tasikkuminai. Toundra rase humide sur un replat. J.-P. Ducruc 132-6 (QFA332008), 25.08.1972; (80) Anse aux Refuges. Toundra rase humide à carex et bryophytes. Moraine. Drainage ralenti. J.-P. Ducruc 141-10 (QFA332003), 30.08.1972; (80) Anse aux Refuges. Sommet proche. J.-P. Ducruc s.n. (QFA478873), 30.08.1972; (80) Anse aux Refuges. Haut de plage schisteux. J.-P. Ducruc s.n. (QFA478886), 30.08.1972; (104) Environs de Tasiujaq, le long de la rivière Bérard, env. 10 km au sud du village. Terrasse fluviale supérieure. J.-P. Ducruc s.n. (QFA478870), 24.08.1972; (104) Environs de Tasiujaq, le long de la rivière Bérard, env. 10 km au sud du village. Saulaie. J.-P. Ducruc s.n. (QFA478880), 24.08.1972; (105) Environs de Tasiujaq, env. 5 km à l'ouest du village. Toundra rase. Mosaique de milieu sec et humide. Alluvions marines. Drainage moyen. J.-P. Ducruc 153-13 (QFA332009), 31.08.1972; (105) Environs de Tasiujaq, env. 5 km à l'ouest du village. Saulaie sur le bord des rochers. J.-P. Ducruc s.n. (QFA478869), 01.09.1972; (105) Environs de Tasiujaq, env. 5 km à l'ouest du village. Éboulis sur pente nord-est. J.-P. Ducruc s.n. (QFA478868), 01.09.1972; (105) Environs de Tasiujaq, env. 5 km à l'ouest du village. Rochers. J.-P. Ducruc s.n. (QFA478867), 31.08.1972; (105) Environs de Tasiujaq, env. 5 km à l'ouest du village. J.-P. Ducruc s.n. (QFA478877), 31.08.1972; (115) Lac Laric. Toundra rase à lichens et carex avec touffes de *Rhododendron*. J.-P. Ducruc 121-9 (QFA332010), 20.08.1972; (115) Lac Laric. Pente rocheuse. J.-P. Ducruc s.n. (QFA478872), 20.08.1972; (115) Lac Laric. J.-P. Ducruc s.n. (QFA478871), 20.08.1972; (47) Lac Rougemont. Toundra. J. Goutier 117 (MT s.n.), 27.07.1989; (118) Lac Dusay. Tuf calcaire (eff. HCl 10 %, à 15 % eff. forte); toundra à *Dryas integrifolia* et lichens; pH : s (HT) 7,5. M.M. Grandtner G 1483 B (QFA412194), 20.08.1972; (119) Embouchure de la rivière aux Feuilles. Sur les bords d'un ruisseau, sur pente rocheuse. A. Legault 6915 (DAO436513), 29.07.1963; (119) Embouchure de la rivière aux Feuilles. Sur toundra très humide. A. Legault 6976 (CAN290711), 01.08.1963; (119) Embouchure de la rivière aux Feuilles. Sur les bords d'un ruisseau, sur pente rocheuse. A. Legault 6915 (SFS10989), 29.07.1963; (119) Embouchure de la rivière aux Feuilles. Sur toundra très humide. A. Legault 6976 (SFS10987), 01.08.1963; (119) Embouchure de la rivière aux Feuilles. Sur toundra. A. Legault 6987 (SFS10988), 01.08.1963; (87) Near Tasiujaq. Sedge-moss meadows in stream depressions. K.L. MacInnes 5051 (MT s.n.), 01.08.1977; (98) Near Tasiujaq, along Finger River. Moss

covered with sparse graminoids. K.L. MacInnes 5074 (DAO160535), 01.08.1977; (5) Entre le cap Inuksutujuq et Kuujuaq, 4 km au sud de "The Narrows". Alpine brookside meadow. Y. Mökinen 67-1222 (CAN315076), 28.07.1967; (6) Entre le cap Inuksutujuq et Kuujuaq, 1,6 km au sud de "The Narrows". Moist rocky brookside. Y. Mökinen 67-1093 (CAN315068), 26.07.1967; (61) La Kavisiliralik. A.C. Newton 11 (CAN226721), 10.09.1953; (124) Lac Irony. Damp open hill, flat area, glacial till. H. Stephen 24 (MTMG103816), 03.07.1953; (132) Baie aux Baleines, extrémité nord du bras nord-est. N. Dignard 12-116f (QUE), 24-25 juillet 2012; (133) Baie aux Baleines, extrémité nord-est du bras nord-ouest. N. Dignard 12-147a (QUE), 26 juillet 2012; (140) Environ 12 km à l'ouest du lac Kaslac. N. Dignard 12-297b (QUE), 1^{er} août 2012.

Pedicularis groenlandica Retz. – Boréal nord-américain (Hultén 1968) – Pédiculaire du Groenland; elephant's-head lousewort – (111) Environs de Tasiujaq, le long de la rivière aux Phoques, env. 9 km au sud du village. Éclaircie d'une bétulaie glanduleuse, dans les mousses, avec *Vaccinium uliginosum*. M. Blondeau TQ92279 (QFA383511), 04.08.1992; (63) Tasiujaq (Vieux poste). J. Deshayé & J.-P. Ducruc 72-329 (QFA296610), 24.08.1972; (72) Pointe Copper. J. Deshayé & J.-P. Ducruc 72-353 (QFA296596), 25.08.1972; (104) Environs de Tasiujaq, le long de la rivière Bérard, env. 10 km au sud du village. J.-P. Ducruc s.n. (QFA478879), 02.09.1972; (104) Environs de Tasiujaq, le long de la rivière Bérard, env. 10 km au sud du village. Saulaie. J.-P. Ducruc s.n. (QFA478882), 24.08.1972; (105) Environs de Tasiujaq, env. 5 km à l'ouest du village. J.-P. Ducruc s.n. (QFA478876), 31.08.1972; (105) Environs de Tasiujaq, env. 5 km à l'ouest du village. Saulaie, étang, ruisseau. J.-P. Ducruc s.n. (QFA0481139), 31.08.1972; (78) Lac Gerido. Tundra. J. Goutier 137 (MT s.n.), 25.07.1987; (118) Lac Dusay. Bétulaie glanduleuse à mousses. M.M. Grandtner G 1412B(1/1) (QFA412192), 20.08.1972; (82) Lac Gerido. Muskeg humide. A. Legault 5064 (SFS11026), 22.07.1954; (87) Near Tasiujaq. Sedge-moss meadows in stream depressions. K.L. MacInnes 5051 (DAO160534), 01.08.1977; (87) Near Tasiujaq. Sedge-moss meadows in stream depressions. K.L. MacInnes 5051 (SFS154638), 01.08.1977; (98) Near Tasiujaq, along Finger River. Low centre polygon-seasonal pool only, moss covered with sparse graminoids. K.L. MacInnes 5074 (MT s.n.), 01.08.1977; (124) Lac Irony. Sandy beach. H. Stephen 40 (MTMG103830), 20.07.1953; (136) Rivière aux Feuilles, baie Napaartulik, environ 4 km en aval du premier rapide. N. Dignard 12-171 (QUE), 28 juillet 2012; (137) Rivière aux Feuilles, baie à l'embouchure de la rivière Kuugaaluk. N. Dignard 12-211 (QUE), 29 juillet 2012; (147) Confluence de la décharge du lac Dulhut et de la rivière Péladeau, N. Dignard 12-448b (QUE), 7 août 2012.

Pedicularis hirsuta L. – Arctique-alpin amphiatlantique (Hultén 1958) – Pédiculaire hirsute; hairy lousewort – (51) Environs d'Aupaluk. R. Avison s.n. (MTMG8814), 21.07.1956; (71) Environs d'Aupaluk, 4 km à l'ouest du village. Corniche d'un escarpement rocheux dominée par *Salix herbacea*, avec *Pedicularis flammea*. M. Blondeau AU-93232 (QFA441277), 05.08.1993; *Pedicularis kanei* (28) Lac Ballantyne. Tundra rase à lichens. J.-P. Ducruc 73-481 (QFA478888), 29.07.1973; (80) Anse aux Refuges. Haut de plage schisteux. J.-P. Ducruc s.n. (QFA478885), 30.08.1972; (104) Environs de Tasiujaq, le long de la rivière Bérard, env. 10 km au sud du village. Terrasse fluviale supérieure. J.-P. Ducruc s.n. (QFA478887), 24.08.1972; (143) Baie Boulders, à l'entrée du côté ouest. N. Dignard 12-381 (QUE), 3 août 2012.

Pedicularis labradorica Wirsing – Boréal nord-américain et est-asiatique (Hultén 1968) – Pédiculaire du Labrador; Labrador lousewort – (51) Environs d'Aupaluk. R. Avison s.n. (MTMGs.n.), 21.07.1956; (50) Environs d'Aupaluk, secteur de l'aéroport. Tundra humide; dans les mousses, avec *Ledum decumbens*, *Rubus chamaemorus*, *Hierochloa alpina* et

Arctagrostis latifolia. M. Blondeau AU-93064 (QFA441278), 01.08.1993; (87) Environs de Tasiujaq. Toundra humide, dans les mousses, avec *Pedicularis lapponica*. M. Blondeau TQ92021 (QFA383517), 30.07.1992; (87) Environs de Tasiujaq. Haut rivage humide. M. Blondeau TQ92102 (QFA383518), 31.07.1992; (87) Environs de Tasiujaq. Toundra humide, dans les mousses, avec *Pedicularis lapponica*. M. Blondeau TQ92021 (MT ns), 30.07.1992; (31) Lac De Freneuse. E. Buteau 17 (QUE76168), 07.1957; (22) Lac Berthet. J.-P. Ducruc 34-6 (QFA478897), 09.08.1972; (25) Lac Kaslac. Dépression semi-tourbeuse. J.-P. Ducruc s.n. (QFA478894), 16.08.1972; (54) Rivière Tasikkuminai. Mélézaie à bouleau glanduleux à mi-versant. Moraine remaniée. Drainage ralenti. J.-P. Ducruc 134-14 (QFA332005), 25.08.1972; (54) Rivière Tasikkuminai. Toundra rase à lichens et bouleau glanduleux à mi-versant. Alluvions marines. Drainage moyen. J.-P. Ducruc 135-6 (QFA332006), 25.08.1972; (54) Rivière Tasikkuminai. Toundra rase à lichens et bouleau glanduleux à mi-versant. Alluvions marines. Drainage moyen. J.-P. Ducruc 136-9 (QFA332171), 25.08.1972; (54) Rivière Tasikkuminai. J.-P. Ducruc s.n. (QFA478893), 25.08.1972; (59) Lac Rougemont. Platière du lac. J.-P. Ducruc s.n. (QFA478891), 14.08.1972; (104) Environs de Tasiujaq, le long de la rivière Bérard, env. 10 km au sud du village. Saulaie. J.-P. Ducruc s.n. (QFA478881), 24.08.1972; (104) Environs de Tasiujaq, le long de la rivière Bérard, env. 10 km au sud du village. J.-P. Ducruc s.n. (QFA478792), 02.09.1972; (104) Environs de Tasiujaq, le long de la rivière Bérard, env. 10 km au sud du village. J.-P. Ducruc s.n. (QFA478895), 02.09.1972; (104) Environs de Tasiujaq, le long de la rivière Bérard, env. 10 km au sud du village. J.-P. Ducruc s.n. (QFA478896), 02.09.1972; (78) Lac Gerido. Toundra. J. Goutier 136 (MT ns), 25.07.1987; (26) Lac Kaslak, pointe sud du lac. M.M. Grandtner G 1221(1/1) (QFA412198), 16.08.1972; (118) Lac Dusay. Tuf calcaire (eff. HCl 10 %, à 15 % eff. forte); toundra à *Dryas integrifolia* et lichens; pH : s (HT) 7,5. M.M. Grandtner G 1495C (QFA412196), 20.08.1972; (87) Near Tasiujaq. Gravel ridge and peat plateau. K.L. MacInnes 5121 (MT ns), 07.08.1977; (87) Near Tasiujaq. Gravel ridge and peat plateau. K.L. MacInnes 5121 (DAO160533), 07.08.1977; (132) Baie aux Baleines, extrémité nord du bras nord-est. N. Dignard 12-130 (QUE), 24-25 juillet 2012; (132) Baie aux Baleines, extrémité nord du bras nord-est. N. Dignard 12-117a (QUE), 24-25 juillet 2012; (135) Île de l'Hélicoptère, au large de Tasiujaq. N. Dignard 12-158 (QUE), 27 juillet 2012; (139) Lac Montplaisir, 52 km au sud de Tasiujaq. N. Dignard 12-283b (QUE), 1^{er} août 2012; (141) Rive sud de la rivière aux Feuilles, 4 km au nord-est de l'embouchure du ruisseau Dufrebois. N. Dignard 12-340a (QUE), 2 août 2012.

Pedicularis lanata Willd. ex Steven [Syn. : *Pedicularis kanei* Dur.; *P. lanata* subsp. *kanei* (Dur.) Pennell] – Arctique nord-américain (Hultén 1968) – Pédiculaire laineuse; woolly lousewort (51) Environs d'Aupaluk. R. Avison s.n. (MTMGs.n.), 21.07.1956; (50) Environs d'Aupaluk, secteur de l'aéroport. Pré du haut rivage. M. Blondeau AU-93162 (QFA441274), 02.08.1993; (51) Environs d'Aupaluk, env. 1 km au nord du village. Talus de rocher, dans les lichens, avec *Cassiope tetragona* et *C. ruspestris*. M. Blondeau AU-93344 (QFA441273), 15.08.1993; (86) Environs de Tasiujaq, env. 1 km au sud du village. Haut rivage; avec *Dryas integrifolia*, *Saxifraga tricuspidata*, *Arctostaphylos alpina* et *Astragalus alpinus*. M. Blondeau TQ92378 (QFA383519), 07.08.1992; (86) Environs de Tasiujaq, env. 1 km au sud du village. Haut rivage; avec *Dryas integrifolia*, *Saxifraga tricuspidata*, *Arctostaphylos alpina* et *Astragalus alpinus*. M. Blondeau TQ92378 (BLOM009562), 07.08.1992; (87) Environs de Tasiujaq. Pente faible d'un pré bien drainé. M. Blondeau TQ92041 (QFA383521), 30.07.1992; (111) Environs de Tasiujaq, le long de la rivière aux Phoques, env. 9 km au sud du village. Pente rocailleuse près de la rivière. M. Blondeau TQ92290 (QFA383520), 04.08.1992; (119) Embouchure de la rivière aux Feuilles. Sur le haut de la falaise rocheuse. A. Legault 6977 (QFA0074231), 01.08.1963; (119) Embouchure de la rivière aux Feuilles. Sur le haut de la falaise rocheuse. A. Legault 6977 (MT ns), 01.08.1963; (119) Embouchure de la rivière aux

Feuilles. Sur le haut de la falaise rocheuse. A. Legault 6977 (DAO436989), 01.08.1963; (119) Embouchure de la rivière aux Feuilles. Sur le haut de la falaise rocheuse. A. Legault 6977 (CAN290712), 01.08.1963; (119) Embouchure de la rivière aux Feuilles. Sur le haut de la falaise rocheuse. A. Legault 6977 (SFS11009), 01.08.1963; (104) Near Tasiujaq, along Finger River. Common on top and slope of rocky outcrop, exposed ridges. K.L. MacInnes 5131 (MT ns), 08.08.1977; (104) Near Tasiujaq, along Finger River. Common on top and slope of rocky outcrop, exposed ridges. K.L. MacInnes 5131 (DAO160532), 08.08.1977; (132) Baie aux Baleines, extrémité nord du bras nord-est. N. Dignard 12-130a (QUE), 24-25 juillet 2012; (138) Anse du Comptoir, rive est. N. Dignard 12-246 (QUE), 31 juillet 2012.

Pedicularis lapponica L. – Arctique-alpin circumpolaire (Hultén 1971) – Pédiculaire de Laponie; Lapland lousewort – (51) Environs d'Aupaluk. R. Avison s.n. (MTMGs.n.), 21.07.1956; (51) Environs d'Aupaluk. R. Avison s.n. (MTMG25552), 21.07.1956; (51) Environs d'Aupaluk. T. Avison s.n. (MTMGs.n.), 15.07.1958; (8) Ouest de la rivière Koksoak, env. 30 km au nord de Kuujjuaq. Terrain tourbeux le long d'un petit ruisseau, avec *Pinguicula villosa* et *Empetrum nigrum*. M. Blondeau 496 (QFA266918), 16.07.1982; (8) Ouest de la rivière Koksoak, env. 30 km au nord de Kuujjuaq. Terrain tourbeux le long d'un petit ruisseau, avec *Pinguicula villosa* et *Empetrum nigrum*. M. Blondeau (FC) 496 (BLOM), 16.07.1982; (48) Environs d'Aupaluk, env. 1 km à l'est du village. Pente d'un rocher, dans les mousses, avec *Salix herbacea* et *Carex bigelowii*. M. Blondeau AU-93101 (QFA441272), 01.08.1993; (51) Environs d'Aupaluk, env. 1 km au nord du village. Talus d'un rocher littoral, dans les lichens, avec *Carex bigelowii*. M. Blondeau AU-93351 (QFA441279), 15.08.1993; (87) Environs de Tasiujaq. Toundra humide, dans les mousses, avec *Pedicularis labradorica*. M. Blondeau TQ92066 (QFA383522), 30.07.1992; (113) Leaf River, near Narrows. Dry grassy bank. E.K. Bonde 48259 (QUE57139), 27.07.1948; (31) Lac De Freneuse. E. Buteau 18 (QUE76167), 07.1957; (87) Environs de Tasiujaq. J. Carroll s.n. (CAN211943), 28.07.1942; (63) Tasiujaq (Vieux poste). J. Deshayé & J.-P. Ducruc 72-327 (QFA296609), 24.08.1972; (28) Lac Ballantyne. Toundra arbustive. J.-P. Ducruc 73-138 (QFA478907), 28.07.1973; (28) Lac Ballantyne. Toundra arbustive rase. J.-P. Ducruc 73-226 (QFA0478915), 28.07.1973; (28) Lac Ballantyne. Toundra rase discontinue. J.-P. Ducruc 73-341 (QFA0478912), 29.07.1973; (32) Lac De Freneuse. Prairie tourbeuse à *Carex*. J.-P. Ducruc 73-2623 (QFA478898), 09.08.1972; (32) Lac De Freneuse. Toundra rase discontinue. J.-P. Ducruc 73-2802 (QFA0478911), 10.08.1973; (59) Lac Rougemont. J.-P. Ducruc s.n. (QFA0478910), 14.08.1972; (80) Anse aux Refuges. Toundra rase humide à carex et bryophytes. Moraine. Drainage ralenti. J.-P. Ducruc 141-10 (QFA332003), 30.08.1972; (80) Anse aux Refuges. Aulnaie à *Solidago macrophylla* en bas de pente. Colluvions. Drainage ralenti. J.-P. Ducruc 142-17 (QFA331235), 30.08.1972; (104) Environs de Tasiujaq, le long de la rivière Bérard, env. 10 km au sud du village. Escarpement rocheux, exposition sud-est. J.-P. Ducruc s.n. (QFA478909), 24.08.1972; (105) Environs de Tasiujaq, env. 5 km à l'ouest du village. Aulnaie. J.-P. Ducruc s.n. (QFA478908), 01.09.1972; (105) Environs de Tasiujaq, env. 5 km à l'ouest du village. Saulaie, étang, ruisseau. J.-P. Ducruc s.n. (QFA0481140), 31.08.1972; (47) Lac Rougemont. Toundra. J. Goutier 116 (MT ns), 24.07.1989; (78) Lac Gerido. Toundra. J. Goutier 133 (MT ns), 30.07.1987; (26) Lac Kaslak, pointe sud du lac. M.M. Grandtner G 1219(1/1) (QFA412205), 16.08.1972; (118) Lac Dusay. Tuf calcaire (eff. HCl 10 %, à 15 % eff. forte); toundra à *Dryas integrifolia* et lichens; pH : s (HT) 7,5. M.M. Grandtner G 1483 A (QFA412189), 20.08.1972; (119) Embouchure de la rivière aux Feuilles. Sur pente rocheuse recouverte de mousses. A. Legault 6923 (DAO437100), 29.07.1963; (119) Embouchure de la rivière aux Feuilles. Sur pente rocheuse recouverte de mousses. A. Legault 6923 (CAN290713), 29.07.1963; (119) Embouchure de la rivière aux Feuilles. Sur pente rocheuse recouverte de mousses. A. Legault 6923 (SFS11021), 29.07.1963; (87) Near Tasiujaq. Peat plateaux and sheltered slopes. K.L. MacInnes 5057 (MT ns), 02.08.1977; (87) Near Tasiujaq.

Peat plateaux and sheltered slopes with dwarf birch. K.L. MacInnes 5057 (DAO160531), 02.08.1977; (3) Entre le cap Inuksutujuq et Kuujjuaq. Boggy meadow along a small brook. Y. Mökinen 67-1120 (CAN315067), 27.07.1967; (124) Lac Irony. Damp open hill, flat area, glacial till. H. Stephen 23-2 (MTMG103808), 03.07.1953; (132) Baie aux Baleines, extrémité nord du bras nord-est. N. Dignard 12-114a (QUE), 24-25 juillet 2012; (132) Baie aux Baleines, extrémité nord du bras nord-est. N. Dignard 12-105c (QUE), 24-25 juillet 2012; (148) Pointe Nuvukuluk, 22 km à l'est-sud-est du village d'Aupaluk. N. Dignard 12-466 (QUE), 8 août 2012; (148) Pointe Nuvukuluk, 22 km à l'est-sud-est du village d'Aupaluk. N. Dignard 12-495g (QUE), 8 août 2012.

Petasites frigidus (L.) Fries var. ***palmatus*** (Ait.) Cronq. [Syn. : *Petasites palmatus* (Ait.) Gray] – Boréal nord-américain (Hultén 1968) – Pétasite palmé; palmate coltsfoot – (99) Environs de Tasiujaq, env. 2 km à l'ouest du village. En sous-étage d'abrisseaux, dans un taillis à *Betula glandulosa*, avec *Rubus acaulis* et *Equisetum sylvaticum*. M. Blondeau TQ92221 (QFA388058), 02.08.1992; (99) Environs de Tasiujaq, env. 2 km à l'ouest du village. En sous-étage d'abrisseaux, dans un taillis à *Betula glandulosa*, avec *Rubus acaulis* et *Equisetum sylvaticum*. M. Blondeau TQ92221 (QFA383737), 02.08.1992; (110) Environs de Tasiujaq, le long de la rivière Bérard, env. 10 km au sud du village. À la marge d'un petit ruisseau bordé par *Salix planifolia* et *Betula glandulosa*, avec *Rubus acaulis*, *Solidago macrophylla* et *Coptis groenlandica*. M. Blondeau TQ92254 (QFA383738), 04.08.1992; (54) Rivière Tasikkuminai. Saulaie. J.-P. Ducruc s.n. (QFA), 25.08.1972; (54) Rivière Tasikkuminai. Broussailles à saule et aulne. J.-P. Ducruc s.n. (QFA), 25.08.1972; (80) Anse aux Refuges. Aulnaie. J.-P. Ducruc s.n. (QFA), 30.08.1972; (104) Environs de Tasiujaq, le long de la rivière Bérard, env. 10 km au sud du village. Saulaie. J.-P. Ducruc s.n. (QFA), 24.08.1972; (105) Environs de Tasiujaq, env. 5 km à l'ouest du village. Saulaie sur le bord des rochers. J.-P. Ducruc s.n. (QFA), 01.09.1972; (105) Environs de Tasiujaq, env. 5 km à l'ouest du village. Saulaie, étang, ruisseau. J.-P. Ducruc s.n. (QFA), 31.08.1972; (118) Lac Dusay. Tuf calcaire (eff. HCl 10 %, à 15 % eff. forte); tundra à *Dryas integrifolia* et lichens; pH : s (HT) 7,5. M.M. Grandtner G 1503 (1/2) (QFA412209), 20.08.1972.

Petasites frigidus (L.) Fries var. ***sagittatus*** (Banks ex Pursh) Cherniawsky [Syn. : *Petasites sagittatus* (Banks ex Pursh) Gray] – Boréal nord-américain (Hultén 1968) – Pétasite sagitté; arrow-leaved coltsfoot – (51) Environs d'Aupaluk. A.T. Avison s.n. (MTMG3045), 02.09.1958; (50) Environs d'Aupaluk, secteur de l'aéroport. Gazon humide en bordure d'un petit lac, avec *Carex rariflora*, *Polygonum viviparum* et *Potentilla palustris*. M. Blondeau AU-93055 (QFA441363), 01.08.1993; (55) Environs d'Aupaluk, env. 6 km au sud du village. Saulaie planifoliée, dans les mousses humides. M. Blondeau AU-93387 (QFA441362), 17.08.1993; (99) Environs de Tasiujaq, env. 2 km à l'ouest du village. Toundra forestière humide, dans les mousses, en sous-étage de *Betula glandulosa*. M. Blondeau TQ92220 (QFA383736), 02.08.1992; (99) Environs de Tasiujaq, env. 2 km à l'ouest du village. Dans l'eau d'un petit ruisseau traversant un taillis dominé par *Betula glandulosa*. M. Blondeau TQ92219 (QFA383735), 02.08.1992; (99) Environs de Tasiujaq, env. 2 km à l'ouest du village. Dans l'eau d'un petit ruisseau traversant un taillis dominé par *Betula glandulosa*. M. Blondeau TQ92219 (QFA388057), 02.08.1992; (28) Lac Ballantyne. Dans la toundra arbustive. J.-P. Ducruc 73-142 (QFA), 28.07.1973; (104) Environs de Tasiujaq, le long de la rivière Bérard, env. 10 km au sud du village. Saulaie à *Mnium punctatum* en bas de pente. Colluvions. Drainage ralenti. J.-P. Ducruc 162-9 (QFA331217), 02.09.1972; (105) Environs de Tasiujaq, env. 5 km à l'ouest du village. Saulaie. J.-P. Ducruc s.n. (QFA), 31.08.1972; (104) Environs de Tasiujaq, le long de la rivière Bérard, env. 10 km au sud du village. J.-P. Ducruc & J. Deshayes s.n. (QFBE18559), 02.09.1972; (132) Baie aux Baleines, extrémité nord du bras nord-est. N. Dignard 12-115d (QUE), 24-25 juillet 2012.

Petasites frigidus (L.) Fries var. *×vitifolius* (Greene) Cherniawsky [Syn. : *Petasites trigonophyllus* Greene; *P. vitifolius* Greene; *P. ×vitifolius* (Greene) Bogle] – Pétasite à feuilles de vigne; vine-leaved sweet coltsfoot – (92) Environs de Tasiujaq, le long de la rivière Bérard, env. 4 km au sud du village. Dans l'eau d'un petit ruisseau à faible débit. M. Blondeau TQ92303 (QFA383734), 04.08.1992; (80) Anse aux Refuges. Aulnaie à *Solidago macrophylla* en bas de pente. Colluvions. Drainage ralenti. J.-P. Ducruc 142-12 (QFA332172), 30.08.1972; (80) Anse aux Refuges. Aulnaie. J.-P. Ducruc s.n. (QFBE18558), 30.08.1972; (80) Anse aux Refuges. J.-P. Ducruc s.n. (QFA), 30.08.1972; (104) Environs de Tasiujaq, le long de la rivière Bérard, env. 10 km au sud du village. Combe à neige. J.-P. Ducruc s.n. (QFA), 27.08.1972; (116) Environs de Tasiujaq, env. 9 km à l'ouest du village. Saulaie à *Solidago macrophylla* en bas de pente. Colluvions. Drainage ralenti. J.-P. Ducruc 156-10 (QFA331227), 01.09.1972; (105) Environs de Tasiujaq, env. 5 km à l'ouest du village. J.-P. Ducruc & J. Deshayes s.n. (QFBE18560), 01.09.1972; (118) Lac Dusay. Tuf calcaire (eff. HCl 10 %, à 15 % eff. forte); toundra à *Dryas integrifolia* et lichens; pH : s (HT) 7,5. M.M. Grandtner G 1462 (1/2) (QFA412215), 20.08.1972; (118) Lac Dusay. Tuf calcaire (eff. HCl 10 %, à 15 % eff. forte); toundra à *Dryas integrifolia* et lichens; pH : s (HT) 7,5. M.M. Grandtner G 1462 (1/2) (QFA412217), 20.08.1972; (32) Lac De Freneuse. Bas d'esker. J.-P. Ducruc s.n. (QFA), 09.08.1973; (104) Near Tasiujaq, along Finger River. Well drained upland, in scrub (willow) vegetation. K.L. MacInnes 5170 (MT s.n.), 11.08.1977; (106) Near Tasiujaq, along Buron River. Well drained upland, in scrub (willow) vegetation. K.L. MacInnes 5170 (DAO160504), 11.08.1977; (136) Rivière aux Feuilles, baie Napaartulik, environ 4 km en aval du premier rapide. N. Dignard 12-170 (QUE), 28 juillet 2012.

Phegopteris connectilis (Michx.) Watt [Syn. : *Dryopteris phegopteris* (L.) C. Christens.; *Thelypteris phegopteris* (L.) Slosson] – Circumboréal (Hultén 1950) – Phégoptère du hêtre; beech fern – (8) Ouest de la rivière Koksoak, env. 30 km au nord de Kuujuaq. Abri sous roche, à proximité d'une chute d'eau. M. Blondeau 537 (QFA0267088), 18.07.1982; (125) Just above Narrows, near Leaf River. Moist bank of stream under alders. E.K. Bonde, J.W. Marr, J.C.W.R. Marr & A.W. Roach 48400 (QUE045151), 25.08.1948; (87) Environs de Tasiujaq. J. Deshayes 72-465 (QFA0296095), 31.08.1972; (137) Rivière aux Feuilles, baie à l'embouchure de la rivière Kuugaaluk. N. Dignard 12-199 (QUE), 29 juillet 2012.

Phleum alpinum L. [Syn. : *Phleum commutatum* Gaud.] – Arctique-alpin circumpolaire (Hultén 1950) – Fléole alpine; alpine timothy – (87) Tasiujaq. J. Deshayes & J.-P. Ducruc 72-468 (QFA299888), 31.08.1972; (105) Environs de Tasiujaq, env. 5 km à l'ouest du village. Saulaie à *Solidago macrophylla* en bas de pente. Colluvions. Drainage moyen. J.-P. Ducruc 151-18 (QFA326207), 31.08.1972; (105) Environs de Tasiujaq, env. 5 km à l'ouest du village. Saulaie, étang, ruisseau. J.-P. Ducruc s.n. (QFA0479821), 31.08.1972.

Phyllodoce caerulea (L.) Bab. [Syn. : *Bryanthus taxifolius* Gray] – Arctique-alpin circumpolaire à aire discontinue en Europe (Hultén 1968) – Phyllodoce bleue; blue mountain heather – (51) Environs d'Aupaluk. A.T. Avison s.n. (MTMG4319), 20.07.1958; (51) Environs d'Aupaluk. R. Avison s.n. (MTMG4318), 21.07.1956; (51) Environs d'Aupaluk. R. Avison s.n. (MTMG25570), 21.07.1956; (48) Environs d'Aupaluk, env. 1 km à l'est du village. Pente de rocher (combe à neige), avec *Betula glandulosa*, *Potentilla hyparctica* et *Pyrola grandiflora*. M. Blondeau AU-93184 (QFA441307), 03.08.1993; (94) Environs de Tasiujaq, env. 1 km au nord-ouest du village. Pente est d'un rocher. M. Blondeau TQ92069 (QFA383692), 30.07.1992; (31) Lac De Freneuse. E. Buteau 6 (QUE76178), 07.1957; (63) Tasiujaq (Vieux poste). J. Deshayes, J.-P. Ducruc & C. Roy 72-333 (QFA296616x), 24.08.1972; (54) Rivière Tasikkuminai. Mélèzaie à bouleau glanduleux à mi-versant. Moraine remaniée. Drainage

ralenti. J.-P. Ducruc 134-17 (QFA332104), 25.08.1972; (54) Rivière Tasikkuminai. Terrasse marine exposition sud-est. J.-P. Ducruc s.n. (QFA0480646), 25.08.1972; (54) Rivière Tasikkuminai. Broussailles de saules et aulnes. J.-P. Ducruc s.n. (QFA0480648), 25.08.1972; (80) Anse aux Refuges. Sommet proche. J.-P. Ducruc s.n. (QFA0480644), 30.08.1972; (104) Environs de Tasiujaq, le long de la rivière Bérard, env. 10 km au sud du village. Flanc rocheux, exposition sud-est. J.-P. Ducruc s.n. (QFA0480645), 24.08.1972; (105) Environs de Tasiujaq, env. 5 km à l'ouest du village. Rochers. J.-P. Ducruc s.n. (QFA0480647), 31.08.1972; (47) Lac Rougemont. Tundra. J. Goutier 119 (MT s.n.), 24.07.1989; (78) Lac Gerido. Tundra. J. Goutier 145 (MT s.n.), 18.07.1987; (119) Embouchure de la rivière aux Feuilles. Sur flanc rocheux de la colline. A. Legault 6994 (QFA0074227), 01.08.1963; (119) Embouchure de la rivière aux Feuilles. Sur flanc rocheux de la colline. A. Legault 6994 (QUE22216), 01.08.1963; (119) Embouchure de la rivière aux Feuilles. Sur flanc rocheux de colline. A. Legault 6994 (CAN289572), 01.08.1963; (119) Embouchure de la rivière aux Feuilles. Sur pente rocheuse abrupte. A. Legault 6921 (DAO475362), 29.07.1963; (119) Embouchure de la rivière aux Feuilles. Sur flanc rocheux de colline. A. Legault 6994 (MT s.n.), 01.08.1963; (119) Embouchure de la rivière aux Feuilles. Sur pente rocheuse abrupte. A. Legault 6921 (SFS10075), 29.07.1963; (119) Embouchure de la rivière aux Feuilles. Sur flanc rocheux de colline. A. Legault 6994 (SFS10076), 01.08.1963; (94) Near Tasiujaq, along Finger River. At edge of rock sheltered slope. K.L. MacInnes s.n. (DAO160523), 31.07.1977; (94) Near Tasiujaq, along Finger River. At edge of rock sheltered slope. K.L. MacInnes 5049 (MT s.n.), 31.07.1977; (126) Rivière aux Feuilles, 19 km en amont du premier rapide. H. Ouellet s.n. (CAN379198), 02.07.1974; (126) Rivière aux Feuilles, 19 km en amont du premier rapide. H. Ouellet s.n. (CAN379200), 01.07.1974; (124) Lac Irony. Damp, shaded areas on lower slope of hill. H. Stephen 37 (MTMG103824), 11.07.1953; (132) Baie aux Baleines, extrémité nord du bras nord-est. N. Dignard 12-140 (QUE), 24-25 juillet 2012; (137) Rivière aux Feuilles, baie à l'embouchure de la rivière Kuugaaluk. N. Dignard 12-195 (QUE), 29 juillet 2012; (139) Lac Montplaisir, 52 km au sud de Tasiujaq. N. Dignard 12-283a (QUE), 1^{er} août 2012; (148) Pointe Nuvukuluk, 22 km à l'est-sud-est du village d'Aupaluk. N. Dignard 12-471c (QUE), 8 août 2012.

Picea mariana (P. Mill.) B.S.P. – Boréal nord-américain (Rousseau 1974) – Épinette noire; black spruce – (7) Ouest de la rivière Koksoak, env. 29 km au nord de Kuujuaq. Groupement de quelques arbres rabougris; tundra forestière. M. Blondeau 562a (QFA0267053), 18.07.1982; (93) Environs de Tasiujaq, le long de la rivière Bérard, env. 2 km au sud du village. Talus de rochers. M. Blondeau TQ92166 (QFA0383854), 01.08.1992; (107) Environs de Tasiujaq, le long de la rivière Bérard, env. 11 km au sud du village. Petite tourbière à *Trichophorum caespitosum*, avec *Larix laricina*. M. Blondeau TQ92272 (QFA0383853), 04.08.1992; (54) Rivière Tasikkuminai. Broussaille d'épinette noire avec aulnes et bouleaux glanduleux. Dépôt organique. J.-P. Ducruc 133-1 (QFA0326193), 25.08.1972; (59) Lac Rougemont. Tundra rase discontinue. Dépôts morainiques. Drainage rapide. J.-P. Ducruc 74-3 (QFA0326194), 14.08.1972; (119) Embouchure de la rivière aux Feuilles. Touffe de petits arbustes prostrés au pied d'une colline rocheuse. A. Legault 6946 (DAO41946), 30.07.1963; (119) Embouchure de la rivière aux Feuilles. Touffe de petits arbustes prostrés au pied d'une colline rocheuse. A. Legault 6946 (SFS00962), 30.07.1963; (87) Near Tasiujaq. K.L. MacInnes s.n. (MT s.n.), 08.1977.

Pinguicula villosa L. – Arctique-alpin circumpolaire à aire discontinue (Hultén 1968) – Grasette velue; hairy butterwort – (51) Environs d'Aupaluk. A.T. Avison s.n. (MTMG005526 b), 30.07.1958; (50) Environs d'Aupaluk, secteur de l'aéroport. Au bord d'un lac, dans les mousses humides, avec *Rubus chamaemorus*, *Betula glandulosa* et *Luzula wahlenbergii*. M. Blondeau AU-93084 (QFA441358), 01.08.1993; (93) Environs de Tasiujaq, le long de la rivière Bérard,

env. 2 km au sud du village. Plateau humide, dans les sphaignes, avec *Cassiope tetragona*. M. Blondeau TQ92159 (QFA383539), 01.08.1992; (93) Environs de Tasiujaq, le long de la rivière Bérard, env. 2 km au sud du village. Plateau humide, dans les sphaignes, avec *Cassiope tetragona*. M. Blondeau TQ92159 (BLOM9565), 01.08.1992; (22) Lac Berthet. Terrasse. J.-P. Ducruc s.n. (QFA0478993), 09.08.1972; (25) Lac Kaslac. Dépression semi-tourbeuse. J.-P. Ducruc s.n. (QFA0478991), 16.08.1972; (28) Lac Ballantyne. Platière Lacustre. J.-P. Ducruc s.n. (QFA), 28.07.1973; (26) Lac Kaslak, pointe sud du lac. Sol humide. M.M. Grandtner G 1225 (1/1) (QFA412312), 16.08.1972; (87) Near Tasiujaq. On sheltered slope, growing in small patches of mineral soil with very thin organic layer at surface. K.L. MacInnes 5050 (DAO160520), 31.08.1977; (87) Near Tasiujaq. Sheltered slope, in mineral soil. K.L. MacInnes 5050 (MT ns), 31.07.1977; (3) Entre le cap Inuksutujuq et Kuujjuaq. On sphagnum hummocks in a boggy brookside meadow. Y. Mõkinen 67-1119 (CAN315082), 27.07.1967; (25) Lac Kaslac. Dépression semi-tourbeuse. J.-P. Ducruc s.n. (QFBE18457), 16.08.1972.

***Pinguicula vulgaris* L.** – Circumboréal à aire discontinue en Asie (Hultén 1968) – Grasette vulgaire; common butterwort (51) Environs d'Aupaluk. A.T. Avison s.n. (MTMG005526 a), 30.07.1958; (42) Environs d'Aupaluk. Lac Nipirqanaq. Pré au bord d'un ruisseau, dans un groupement à *Scirpus cespitosus*, avec *Salix arctica* et les mousses. M. Blondeau AU-93215 (QFA441357), 04.08.1993; (87) Environs de Tasiujaq. Toundra humide, dans les mousses. M. Blondeau TQ92027 (QFA383540), 30.07.1992; (87) Environs de Tasiujaq. J. Carroll s.n. (CAN211926), 28.07.1942; (80) Anse aux Refuges. Haut de plage schisteux. J.-P. Ducruc s.n. (QFA0478998), 30.08.1972; (104) Environs de Tasiujaq, le long de la rivière Bérard, env. 10 km au sud du village. Terrasse fluviale supérieure. J.-P. Ducruc s.n. (QFA0478997), 24.08.1972; (119) Embouchure de la rivière aux Feuilles. Sur toundra humide. A. Legault 6950 (CAN290717), 31.07.1963; (119) Embouchure de la rivière aux Feuilles. Sur toundra humide. A. Legault 6950 (DAO438735), 31.07.1963; (119) Embouchure de la rivière aux Feuilles. Sur toundra humide. A. Legault 6902 (SFS11054), 29.07.1963; (119) Embouchure de la rivière aux Feuilles. Sur toundra humide. A. Legault 6950 (SFS11055), 31.07.1963; (87) Near Tasiujaq. Damp depressions K.L. MacInnes 5117 (MT ns), 06.08.1977; (124) Lac Irony. Damp, low open ground. H. Stephen 39 (MTMG103827), 11.07.1953; (132) Baie aux Baleines, extrémité nord du bras nord-est. N. Dignard 12-116d (QUE), 24-25 juillet 2012; (138) Anse du Comptoir, rive est. N. Dignard 12-272 (QUE), 31 juillet 2012; (149) Collines à 3 km au nord du lac Voltz. N. Dignard 12-509 (QUE), 8 août 2012.

***Plantago maritima* L. subsp. *juncooides* (Lam.) Hult.** [Syn. : *Plantago juncooides* Lam. var. *decipiens* (Barneoud) Fern.; *P. juncooides* var. *glauca* (Hornem.) Fern.; *P. juncooides* var. *juncooides*; *P. maritima* L. subsp. *borealis* (Lange) Blytt & O. Dahl, *P. maritima* var. *juncooides* (Lam.) Gray] – Circumboréal (Hultén 1968) – Plantain maritime; saltmarsh plantain – (104) Environs de Tasiujaq, le long de la rivière Bérard, ca 10 km au sud du village. Flanc montagneux, exposition sud-est. J.-P. Ducruc 194-13 (QFA), 24.08.1972; (104) Environs de Tasiujaq, le long de la rivière Bérard, env. 10 km au sud du village. Ruisseau envahi par la marée. J.-P. Ducruc s.n. (QFA0478988), 24.08.1972; (58) Aupaluk, sur le rivage de la baie. Littoral humide du rivage moyen, avec *Puccinellia phycanodes*. M. Blondeau AU-93015 (QFA441350), 30.07.1993; (87) Environs de Tasiujaq. Embouchure d'un ruisseau atteint par les marées, avec *Cochlearia officinalis* et *Potentilla anserina*. M. Blondeau TQ92046 (QFA388056), 30.07.1992; (87) Environs de Tasiujaq. Littoral saumâtre, dans les cailloux, avec *Cochlearia officinalis* et *Potentilla anserina*. M. Blondeau TQ92084 (QFA383547), 31.07.1992; (87) Environs de Tasiujaq. Embouchure d'un ruisseau atteint par les marées, avec *Cochlearia officinalis* et *Potentilla anserina*. M. Blondeau TQ92046 (QFA383546), 30.07.1992; (21) On island off south shore of bay between Koksoak and Leaf River. Sandy

spots. E.K. Bonde 48213 (QUE57173), 26.07.1948; (63) Tasiujaq (Vieux poste). J. Deshayé & J.-P. Ducruc 72-318 (QFA296607), 24.08.1972; (104) Environs de Tasiujaq, le long de la rivière Bérard, env. 10 km au sud du village. Flanc montagneux, exposition sud-est. J.-P. Ducruc 194-13 (QFA0478987), 24.08.1972; (119) Embouchure de la rivière aux Feuilles. Sur la grève sablonneuse. A. Legault 6975 (CAN290715), 31.07.1963; (119) Embouchure de la rivière aux Feuilles. Sur la grève sablonneuse. A. Legault 6975 (DAO441690), 31.07.1963; (119) Embouchure de la rivière aux Feuilles. Prairie saline sur le rivage de la rivière. A. Legault 6995 (QUE22212), 01.08.1963; (119) Embouchure de la rivière aux Feuilles. Prairie saline sur le rivage de la rivière. A. Legault 6995 (QFA0074232), 01.08.1963; (119) Embouchure de la rivière aux Feuilles. Sur la grève sablonneuse. A. Legault 6975 (MT ns), 31.07.1963; (119) Embouchure de la rivière aux Feuilles. Sur la grève sablonneuse. A. Legault 6975 (SFS11238), 31.07.1963; (119) Embouchure de la rivière aux Feuilles. Prairie saline sur le rivage de la rivière. A. Legault 6995 (SFS), 01.08.1963; (87) Near Tasiujaq. Seashore. K.L. MacInnes 5108 (DAO160519), 03.08.1977; (87) Near Tasiujaq. Seashore. K.L. MacInnes 5108 (MT ns), 03.08.1977; (104) Environs de Tasiujaq. Le long de la rivière Bérard, env. 8 km au sud du village. Flanc montagneux et ruisseaux envahis par la marée. J.-P. Ducruc s.n. (QFBE18447), 24.08.1972; (136) Rivière aux Feuilles, baie Napaartulik, environ 4 km en aval du premier rapide. N. Dignard 12-190 (QUE), 28 juillet 2012; (136) Rivière aux Feuilles, baie Napaartulik, environ 4 km en aval du premier rapide. N. Dignard 12-189 (QUE), 28 juillet 2012.

Platanthera aquilonis Sheviak – Boréal nord-américain (Sheviak 2002) – Platanthère du Nord; tall northern green orchid – (86) Environs de Tasiujaq, env. 1 km au sud du village. Talus glaiseux du rivage de la rivière. M. Blondeau TQ92120 (QFA0383786), 31.07.1992.

Platanthera obtusata (Banks ex Pursh) Lindl. [Syn. : *Habenaria obtusata* (Pursh) Richards.] – Boréal nord-américain (Hultén 1968) – Platanthère à feuille obtuse; blunt-leaved orchid – (88) Environs de Tasiujaq. Haut littoral, avec *Rhododendron lapponicum*, *Pinguicula vulgaris*, *Salix vestita*, *Dryas integrifolia* et les mousses. M. Blondeau TQ92313 (QFA0383784), 05.08.1992; (88) Environs de Tasiujaq. Haut littoral, avec *Rhododendron lapponicum*, *Pinguicula vulgaris*, *Salix vestita*, *Dryas integrifolia* et les mousses. M. Blondeau TQ92313 (QFA0388055), 05.08.1992; (94) Environs de Tasiujaq, env. 1 km au nord-ouest du village. Pré humide au pied d'un rocher. M. Blondeau TQ92145 (QFA0383785), 01.08.1992; (81) Bras nord-ouest de la baie aux Baleines. Herbaçaie basse sur gravier. J. Deshayé & J.-P. Ducruc 72-445 (QFA0296579), 30.08.1972; (80) Anse aux Refuges. Haut de plage schisteux. J.-P. Ducruc s.n. (QFA0480155), 30.08.1972; (119) Embouchure de la rivière aux Feuilles. Dans la mousse, le long d'un petit ruisseau dévalant la pente rocheuse. A. Legault 6942 (DAO761633), 30.07.1963; (87) Near Tasiujaq. Common on sheltered slope, damp. K.L. MacInnes 5126 (DAO160507), 07.08.1977; (87) Near Tasiujaq. Common on sheltered slope, damp. K.L. MacInnes 5126 (MT s.n.), 07.08.1977; (6) Entre le cap Inuksutujuq et Kuujjuaq, 1,6 km au sud de "The Narrows". Moist brookside meadow. Y. Mökinen 67-1101 (CAN314789), 26.07.1967; (132) Baie aux Baleines, extrémité nord du bras nord-est. N. Dignard 12-116b (QUE), 24-25 juillet 2012; (134) Baie aux Baleines, à l'entrée du côté ouest. N. Dignard 12-150a (QUE), 26 juillet 2012; (138) Anse du Comptoir, rive est. N. Dignard 12-273 (QUE), 31 juillet 2012.

Poa alpina L. subsp. *alpina* – Arctique-alpin circumpolaire à aire disjointe (Hultén 1968) – Pâturin alpin; alpine bluegrass – (58) Aupaluk, sur le rivage de la baie. Terrasse de sable et gravier avec *Poa glauca*, *Leymus mollis* et *Astragalus alpinus*. M. Blondeau AU-93021 (QFA429804), 30.07.1993; (87) Environs de Tasiujaq. Haut rivage sablo-graveleux à *Poa pratensis* ssp. *alpigena* et *Poa glauca*, avec *Cerastium alpinum*, *Stellaria longipes* et

Astragalus alpinus. M. Blondeau TQ92001 (QFA383817), 29.07.1992; (80) Anse aux Refuges. Aulnaie. J.-P. Ducruc s.n. (QFA), 30.08.1972; (104) Environs de Tasiujaq, le long de la rivière Bérard, env. 10 km au sud du village. Saulaie. J.-P. Ducruc s.n. (QFA), 24.08.1972; (118) Lac Dusay. Toundra herbeuse à saules et *Arctostaphylos rubra*. M.M. Grandtner G 1400 (1/2) (QFA412376), 20.08.1972; (118) Lac Dusay. Rebords humides. M.M. Grandtner G 1381 (QFA412377), 20.08.1972; (118) Lac Dusay Toundra herbeuse à saules et *Arctostaphylos rubra*. M.M. Grandtner G 1408 (1/2) (QFA412378), 20.08.1972; (118) Lac Dusay. Toundra herbeuse à saules et *Arctostaphylos rubra*. M.M. Grandtner G1408(1/2) (CAN0519394), 20.08.1972; (118) Lac Dusay. Toundra herbeuse à saules et *Arctostaphylos rubra*. M.M. Grandtner G1400(1/2) (CAN0519396), 20.08.1972; (31) Lac De Freneuse. Bas d'esker. J.-P. Ducruc s.n. (QFBE18491), 09.08.1973; (132) Baie aux Baleines, extrémité nord du bras nord-est. N. Dignard 12-143a (QUE), 24-25 juillet 2012; (132) Baie aux Baleines, extrémité nord du bras nord-est. N. Dignard 12-115° (QUE), 24-25 juillet 2012; (132) Baie aux Baleines, extrémité nord du bras nord-est. N. Dignard 12-143a (QUE), 24-25 juillet 2012; (142) Lac Laliberté, 16 km au sud-ouest du village d'Aupaluk. N. Dignard 12-363c (QUE), 2 août 2012.

Poa arctica R. Br. subsp. *arctica* – Arctique-alpin circumpolaire (Elven 2007+) – Pâturin arctique; arctic bluegrass – (138) Anse du Comptoir, rive est. N. Dignard 12-220a (QUE), 31 juillet 2012 (*sub P. arctica* subsp. *arctica*); (145) Pointe False, rive est. N. Dignard 12-414 (QUE), 5 août 2012 (*sub P. arctica* subsp. *arctica*); (148) Pointe Nuvukuluk, 22 km à l'est-sud-est du village d'Aupaluk. N. Dignard 12-468 (QUE), 8 août 2012 (*sub P. arctica* subsp. *arctica*).

Poa arctica R. Br. subsp. *caespitans* Simm. ex Nannf. [Syn. : *Poa arctica* var. *caespitans* (Simm. ex Nannf.) Nannf.; *P. tolmatchewii* Roshevitz] – Arctique-alpin amphiatlantique (Elven 2007+) – Pâturin cespiteux; siberian bluegrass – (50) Environs d'Aupaluk, secteur de l'aéroport. Terrasse de sable et de cailloux, avec *Festuca brachyphylla* et *Poa arctica*. M. Blondeau AU-93253 (QFA429834), 07.08.1993; (58) Aupaluk, sur le rivage de la baie. Terrasse de gravier remanié, avec *Epilobium latifolium*. M. Blondeau AU-93136 (QFA0446215), 02.08.1993; (58) Aupaluk, sur le rivage de la baie. Terrasse de gravier remanié, avec *Epilobium latifolium*. M. Blondeau AU-93136 (DAO761378), 02.08.1993; (87) Environs de Tasiujaq. Terrasse herbeuse du haut rivage; avec *Poa glauca*. M. Blondeau TQ92096 (QFA388054), 31.07.1992; (87) Environs de Tasiujaq. Terrasse herbeuse du haut rivage; avec *Poa glauca*. M. Blondeau TQ92096 (QFA383820), 31.07.1992; (87) Environs de Tasiujaq. Terrasse herbeuse du haut rivage; avec *Poa glauca*. M. Blondeau TQ92096 (DAO761383), 31.07.1992; (138) Anse du Comptoir, rive est. N. Dignard 12-220 (QUE), 31 juillet 2012; (141) Rive sud de la rivière aux Feuilles, 4 km au nord-est de l'embouchure du ruisseau Dufrebois. N. Dignard 12-324 (QUE), 2 août 2012; (146) Escarpement Tryon, 9,5 km au sud-est du village d'Aupaluk. N. Dignard 12-446a (QUE), 6 août 2012.

Récoltes identifiées à *Poa arctica* s.l. : (8) Ouest de la rivière Koksoak, env. 30 km au nord de Kuujjuaq. Rocher du rivage. Dans les roches de l'hydrolittoral supérieur avec *Arenaria peploides*. M. Blondeau 566 (QFA267049), 18.07.1982; (8) Ouest de la rivière Koksoak, env. 30 km au nord de Kuujjuaq. Rocher du rivage. M. Blondeau (FC) 566 (BLOM), 17.07.1982; (9) Ouest de la rivière Koksoak, env. 32 km au nord de Kuujjuaq. Rochers du rivage, dépression humide. M. Blondeau 490 (QFA266924), 16.07.1982; (9) Ouest de la rivière Koksoak, env. 32 km au nord de Kuujjuaq. Rochers du rivage, dans une alvéole humide. M. Blondeau 488 (QFA266926), 16.07.1982; (9) Ouest de la rivière Koksoak, env. 32 km au nord de Kuujjuaq. Rochers du rivage, dans une alvéole humide. M. Blondeau (FC) 488 (BLOM), 16.07.1982; (9) Ouest de la rivière Koksoak, env. 32 km au nord de Kuujjuaq. Rochers du rivage; dépression humide. M. Blondeau (FC) 490 (BLOM), 16.07.1982; (16) Ouest de la rivière Koksoak, env. 32 km au nord de Kuujjuaq. Tourbière dominée par *Eriophorum spissum*. M. Blondeau 509 (QFA267098), 17.07.1982; (16) Ouest de la rivière Koksoak, env. 32 km au nord de Kuujjuaq. Tourbière

dominée par *Eriophorum spissum*. M. Blondeau (FC) 509 (BLOM), 17.07.1982; (48) Environs d'Aupaluk, env. 1 km à l'est du village. Dans les mousses, avec *Vaccinium vitis-idaea*. M. Blondeau AU-93222 (QFA429810), 04.08.1993; (55) Environs d'Aupaluk, env. 6 km au sud du village. En sous-étage d'une saulaie planifoliée, avec *Rubus chamaemorus*. M. Blondeau AU-93380 (QFA429809), 17.08.1993; (87) Environs de Tasiujaq. Terrain vague, dans le sable et les cailloux. M. Blondeau TQ92437 (QFA383819), 11.08.1992; (111) Environs de Tasiujaq, le long de la rivière aux Phoques, env. 9 km au sud du village. En sous-étage d'une arbustaie à *Salix planifolia*, avec *Stellaria borealis* et *Luzula parviflora*. M. Blondeau TQ92283 (QFA383818), 04.08.1992; (87) Tasiujaq. J. Deshayé & J.-P. Ducruc 72-382 (QFA299887), 26.08.1972; (25) Lac Kaslac. Dépression semi-tourbeuse. J.-P. Ducruc (QFA), 16.08.1972; (25) Lac Kaslac. Tundra rase à lichens et arbustes ras. J.-P. Ducruc 101-8 (QFA326212), 16.08.1972; (25) Lac Kaslac. Tundra avec buissons de bouleau glanduleux. Alluvions lacustres. J.-P. Ducruc 104-11 (QFA326211), 16.08.1972; (28) Lac Ballantyne. Tundra rase discontinuée. J.-P. Ducruc 73-332 (QFA), 29.07.1973; (28) Lac Ballantyne. Tundra rase arbustive. J.-P. Ducruc 73-213 (QFA), 28.07.1973; (28) Lac Ballantyne. Tundra arbustive. J.-P. Ducruc 73-163 (QFA), 28.07.1973; (32) Lac De Freneuse. Tundra rase à lichens. J.-P. Ducruc 73-2711 (QFA), 09.08.1973; (54) Rivière Tasikkuminai. Terrasse marine. Exposition sud-est. J.-P. Ducruc s.n. (QFA), 25.08.1972; (54) Rivière Tasikkuminai. J.-P. Ducruc s.n. (QFA), 26.08.1972; (54) Rivière Tasikkuminai. Mélézaie à bouleau glanduleux à mi-versant. Moraine remaniée. Drainage ralenti. J.-P. Ducruc 134-20 (QFA326214), 25.08.1972; (54) Rivière Tasikkuminai. Tundra rase humide sur un replat. J.-P. Ducruc 132-11 (QFA326213), 25.08.1972; (62) Rivière Tasikkuminai. Tundra rase à lichens et bouleau glanduleux à mi-versant. Alluvions marines. Drainage moyen. J.-P. Ducruc 135-2 (QFA326226), 25.08.1972; (69) Pointe Copper. Versant de vallée glaciaire. J.-P. Ducruc s.n. (QFA), 26.08.1972; (80) Anse aux Refuges. J.-P. Ducruc s.n. (QFA), 30.08.1972; (80) Anse aux Refuges. Aulnaie à *Solidago macrophylla* en bas de pente. Colluvions. Drainage ralenti. J.-P. Ducruc 142-25 (QFA326209), 30.08.1972; (104) Environs de Tasiujaq, le long de la rivière Bérard, env. 10 km au sud du village. Terrasse fluviale supérieure. J.-P. Ducruc s.n. (QFA), 24.08.1972; (104) Environs de Tasiujaq, le long de la rivière Bérard, env. 10 km au sud du village. Combe à neige. J.-P. Ducruc s.n. (QFA), 27.08.1972; (104) Environs de Tasiujaq, le long de la rivière Bérard, env. 10 km au sud du village. Platière caillouteuse. J.-P. Ducruc s.n. (QFA), 27.08.1972; (104) Environs de Tasiujaq, le long de la rivière Bérard, env. 10 km au sud du village. J.-P. Ducruc s.n. (QFA), 02.09.1972; (104) Environs de Tasiujaq, le long de la rivière Bérard, env. 10 km au sud du village. J.-P. Ducruc s.n. (QFA), 02.09.1972; (104) Environs de Tasiujaq, le long de la rivière Bérard, env. 10 km au sud du village. Escarpement rocheux. Exposition sud-est. J.-P. Ducruc s.n. (QFA), 24.08.1972; (105) Environs de Tasiujaq, env. 5 km à l'ouest du village. Aulnaie. J.-P. Ducruc s.n. (QFA), 01.09.1972; (105) Environs de Tasiujaq, env. 5 km à l'ouest du village. Saulaie. J.-P. Ducruc s.n. (QFA), 31.08.1972; (105) Environs de Tasiujaq, env. 5 km à l'ouest du village. Éboulis sur pente nord-est. J.-P. Ducruc s.n. (QFA), 01.09.1972; (116) Environs de Tasiujaq, env. 9 km à l'ouest du village. Tundra rase humide à bryophytes à mi-versant. Moraine remaniée. Drainage ralenti. J.-P. Ducruc 155-2 (QFA332140), 01.09.1972; (116) Environs de Tasiujaq, env. 9 km à l'ouest du village. Saulaie à *Solidago macrophylla* en bas de pente. Colluvions. Drainage ralenti. J.-P. Ducruc 156-9 (QFA326224), 01.09.1972; (116) Environs de Tasiujaq, env. 9 km à l'ouest du village. Tundra rase humide sur un replat. Alluvions marines. Drainage ralenti. J.-P. Ducruc 154-12 (QFA326227), 01.09.1972; (118) Lac Dusay. Bétulaie glanduleuse à mousses. M.M. Grandtner G 1412A (QFA412395), 20.08.1972; (118) Lac Dusay. Tundra herbeuse à saules et *Arctostaphylos rubra*. M.M. Grandtner G 1402 (QFA412396), 20.08.1972; (87) Near Tasiujaq. Well drained peat plateau. K.L. MacInnes 5414 (MT s.n.), 08.08.1977; (20) Island of south shore of Ungava Bay between Koksoak and Leaf Rivers. J.W. Marr, J.C.W.R. Marr, E.K. Bonde & A.W. Roach 48221 (QUE46975), 26.07.1948; (3) Entre le cap Inuksutujuq et Kuujjuaq. Rocky seashore. Y. Mõkinen 67-1126 (CAN314526), 27.07.1967; (6) Entre le cap Inuksutujuq et Kuujjuaq, 1,6 km au sud de "The Narrows". Rocky heath, around small ponds. Y. Mõkinen 67-1095 (CAN314490), 27.07.1967.

Poa glauca M. Vahl [Syn. : *Poa glauca* M. Vahl subsp. *glaucantha* (Gaud.) Lindm.] – Arctique-alpin circumpolaire (Hultén 1968) – Pâturin glauque; glaucous bluegrass – (9) Ouest de la rivière Koksoak, env. 32 km au nord de Kuujjuaq. Rochers du rivage, dans une alvéole limoneuse. M. Blondeau 489 (QFA266925), 16.07.1982; (9) Ouest de la rivière Koksoak, env. 32 km au nord de Kuujjuaq. Rochers du rivage, dans une alvéole limoneuse. M. Blondeau (FC) 489 (BLOM), 16.07.1982; (58) Aupaluk, sur le rivage de la baie. Terrasse de gravier du haut

rivage, avec *Pyrola grandiflora*, *Draba glabella*, *Cerastium alpinum* et les lichens. M. Blondeau AU-93132 (QFA430521), 02.08.1993; (83) Environs de Tasiujaq, île Qikirtaguluk. Plateau de toundra sèche. Dans les mousses et les lichens, avec *Oxytropis campestris* var. *johannensis*, *Campanula rotundifolia* et *Carex norvegica*. M. Blondeau TQ92392 (QFA383822), 08.08.1992; (87) Environs de Tasiujaq. Haut rivage sablo-graveleux, abondant avec *Poa pratensis* subsp. *alpigena*. M. Blondeau TQ92016 (QFA388053), 29.07.1992; (87) Environs de Tasiujaq. Haut rivage sablo-graveleux, abondant avec *Poa pratensis* subsp. *alpigena*. M. Blondeau TQ92016 (QFA383821), 29.07.1992; (54) Rivière Tasikkuminai. J.-P. Ducruc s.n. (QFA), 25.08.1972; (59) Lac Rougemont. Sommet d'une île. J.-P. Ducruc s.n. (QFA0479727), 14.08.1972; (69) Pointe Copper. Versant de vallée glaciaire. J.-P. Ducruc s.n. (QFA), 26.08.1972; (104) Environs de Tasiujaq, le long de la rivière Bérard, env. 10 km au sud du village. Sommet rocheux dénudé. J.-P. Ducruc s.n. (QFA), 24.08.1972; (104) Environs de Tasiujaq, le long de la rivière Bérard, env. 10 km au sud du village. Ruisseau envahi par la marée. J.-P. Ducruc s.n. (QFA), 24.08.1972; (24) Lac Kaslak, pointe sud du lac. Banquette alluviale sablonneuse. Brunisol. Morder. Prairie anthropique. M.M. Grandtner G1207(1/2) (CAN0519488), 16.08.1972; (118) Lac Dusay M.M. Grandtner G 1373 (QFA412427), 20.08.1972; (118) Lac Dusay. Tuf calcaire (eff. HCl 10 %, à 15 % eff. forte); toundra à *Dryas integrifolia* et lichens; pH : s (HT) 7,5. M.M. Grandtner G 1498 (QFA412424), 20.08.1972; (101) Near Tasiujaq, along Finger River. Disturbed site, abandoned airstrip. K.L. MacInnes 5279 (MT s.n.), 16.08.1977; (132) Baie aux Baleines, extrémité nord du bras nord-est. N. Dignard 12-114 (QUE), 24-25 juillet 2012; (132) Baie aux Baleines, extrémité nord du bras nord-est. N. Dignard 12-114 (QUE), 24-25 juillet 2012; (135) Île de l'Hélicoptère, au large de Tasiujaq. N. Dignard 12-159b (QUE), 27 juillet 2012; (138) Anse du Comptoir, rive est. N. Dignard 12-271 (QUE), 31 juillet 2012; (141) Rive sud de la rivière aux Feuilles, 4 km au nord-est de l'embouchure du ruisseau Dufrebois. N. Dignard 12-313 (QUE), 2 août 2012; (146) Escarpement Tryon, 9,5 km au sud-est du village d'Aupaluk. N. Dignard 12-438 (QUE), 6 août 2012; (148) Pointe Nuvukuluk, 22 km à l'est-sud-est du village d'Aupaluk. N. Dignard 12-471a (QUE), 8 août 2012.

Les récoltes J.-P. Ducruc 151-11 (QFA326222) et M.M. Grandtner G1207 (QFA412421) identifiées à *Poa laxa* Haenke subsp. *fernaldiana* (Nannf.) Hyl. (*Poa fernaldiana* Nannf.) correspondent soit à ce taxon, soit au suivant.

Poa interior Rydb. – Boréal nord-américain (Scoggan 1978-1979) – Pâturin continental; inland bluegrass – (129) Lac Duluth. J.-P. Ducruc s.n. (QFA), 04.09.1972; (80) Anse aux Refuges. Haut de plage schisteux. J.-P. Ducruc s.n. (QFA0479763), 30.08.1972.

Poa pratensis L. s.l. [incl. subsp. *alpigena* (Fries ex Blytt) Hiit. ? et subsp. *pratensis*] – Arctique-alpin circumpolaire (Hultén 1964) – Pâturin des pré; Kentucky bluegrass – (9) Ouest de la rivière Koksoak, env. 32 km au nord de Kuujuaq. Rochers du rivage, avec *Agrostis borealis* et *Poa arctica*. M. Blondeau (FC) 486 (BLOM), 16.07.1982; (50) Environs d'Aupaluk, secteur de l'aéroport. Terrasse de sable et de cailloux, avec *Festuca brachyphylla* et *Poa arctica*. M. Blondeau AU-93253 (DAO761377), 07.08.1993; (87) Environs de Tasiujaq. Haut rivage sablo-graveleux, abondant avec *Poa glauca*. M. Blondeau TQ92014 (QFA383826), 29.07.1992; (87) Environs de Tasiujaq. Haut rivage sablo-graveleux, à *Poa pratensis* subsp. *alpigena* et *Poa glauca*, avec *Cerastium alpinum*, *Stellaria longipes* et *Astragalus alpinus*. M. Blondeau TQ92009 (QFA388040), 29.07.1992; (87) Environs de Tasiujaq. Haut rivage sablo-graveleux, à *Poa pratensis* subsp. *alpigena* et *Poa glauca*, avec *Cerastium alpinum*, *Stellaria longipes* et *Astragalus alpinus*. M. Blondeau TQ92009 (QFA383824), 29.07.1992; (87) Environs de Tasiujaq. Haut rivage sablo-graveleux, à *Poa pratensis* subsp. *alpigena* et *Poa glauca*, avec *Cerastium alpinum*, *Stellaria longipes* et *Astragalus alpinus*. M. Blondeau TQ92009 (QFA388051), 29.07.1992; (87) Environs de Tasiujaq. Haut rivage sablo-graveleux,

à *Poa pratensis* subsp. *alpigena* et *Poa glauca*, avec *Cerastium alpinum*, *Stellaria longipes* et *Astragalus alpinus*. M. Blondeau TQ92008 (QFA383823), 29.07.1992; (87) Environs de Tasiujaq. Haut rivage sablo-graveleux, à *Poa pratensis* subsp. *alpigena* et *Poa glauca*, avec *Cerastium alpinum*, *Stellaria longipes* et *Astragalus alpinus*. M. Blondeau TQ92008 (QFA388050), 29.07.1992; (87) Environs de Tasiujaq. Haut rivage sablo-graveleux, à *Poa pratensis* subsp. *alpigena* et *Poa glauca*, avec *Cerastium alpinum*, *Stellaria longipes* et *Astragalus alpinus*. M. Blondeau TQ92009 (DAO761382), 29.07.1992; (87) Environs de Tasiujaq. Haut rivage sablo-graveleux, à *Poa pratensis* subsp. *alpigena* et *Poa glauca*, avec *Cerastium alpinum*, *Stellaria longipes* et *Astragalus alpinus*. M. Blondeau TQ92008 (DAO761381), 29.07.1992; (94) Environs de Tasiujaq, env. 1 km au nord-ouest du village. Au pied d'un rocher, dans les mousses épaisses et humides. M. Blondeau TQ92037 (QFA383825), 30.07.1992; (94) Environs de Tasiujaq, env. 1 km au nord-ouest du village. Au pied d'un rocher, dans les mousses épaisses et humides. M. Blondeau TQ92037 (QFA388052), 30.07.1992; (54) Rivière Tasikkuminai. J.-P. Ducruc s.n. (QFA), 26.08.1972; (105) Environs de Tasiujaq, env. 5 km à l'ouest du village. Éboulis sur pente nord-est. J.-P. Ducruc s.n. (QFA), 01.09.1972; (118) Lac Dusay. Tuf calcaire (eff. HCl 10 %, à 15 % eff. forte); toundra à *Dryas integrifolia* et lichens; pH : s (HT) 7,5. M.M. Grandtner G1500(1/2) (CAN0519378), 20.08.1972; (9) Ouest de la rivière Koksoak, env. 32 km au nord de Kuujuaq. Rochers du rivage, avec *Agrostis borealis* et *Poa arctica*. M. Blondeau 486 (QFA266928), 16.07.1982; (104) Environs de Tasiujaq, le long de la rivière Bérard, env. 10 km au sud du village. Saulaie à *Mnium punctatum* en bas de pente. Colluvions. Drainage ralenti. J.-P. Ducruc 162-4 (QFA326208), 02.09.1972; (105) Environs de Tasiujaq, env. 5 km à l'ouest du village. Toundra rase discontinue, moraine, drainage ralenti J.-P. Ducruc 152-6 (QFA326223), 31.08.1972; (4) Schnack Cove (cap Inuksutujuq). D.J. Osborn s.n. (QFA0107840), 19.08.1952; (4) Schnack Cove (cap Inuksutujuq). D.J. Osborn s.n. (QFA234177), 19.08.1952.

Potamogeton alpinus Balbis [Syn. : *Potamogeton alpinus* var. *tenuifolius* (Raf.) Ogden; *P. alpinus* subsp. *tenuifolius* (Raf.) Hult.] – Circumboréal (Hultén 1950) – Potamot alpin; alpine pondweed – (125) Mouth of Leaf River. Quiet river water. E.K. Bonde, J.W. Marr, J.C.W.R. Marr & A.W. Roach 48399 (QUE045703), 25.08.1948.

Potamogeton subsibiricus Hagstr. [Syn. : *Potamogeton porsildiorum* Fern.] – Boréal nord-américain et est-asiatique (Hultén 1968) – Potamot de l'énisseï; Yénisseï River pondweed – (65) Environs d'Aupaluk, 2,5 km au sud-ouest du village. Mare à *Hippuris vulgaris*, *Arctophyla fulva*, *Myriophyllum sibiricum*, *Potamogeton filiformis*, *P. vaginatus* et *Eleocharis acicularis*. M. Blondeau AU-93281 (QFA0433512), 10.08.1993; (65) Environs d'Aupaluk, 2,5 km au sud-ouest du village. Mare à *Hippuris vulgaris*, *Arctophyla fulva*, *Myriophyllum sibiricum*, *Potamogeton filiformis*, *P. vaginatus* et *Eleocharis acicularis* M. Blondeau AU-93281 (BLOM009837), 10.08.1993; (86) Environs de Tasiujaq, env. 1 km au sud du village. Étang du haut littoral. M. Blondeau TQ92281 (QFA0388047), 04.08.1992; (86) Environs de Tasiujaq, env. 1 km au sud du village. Étang du haut littoral. M. Blondeau TQ92357 (QFA0383781), 07.08.1992; (86) Environs de Tasiujaq, env. 1 km au sud du village. Étang du haut littoral. M. Blondeau TQ92281 (BLOM009739), 04.08.1992; (86) Environs de Tasiujaq, env. 1 km au sud du village. Étang du haut littoral. M. Blondeau TQ92357 (MT s.n.), 07.08.1992; (86) Environs de Tasiujaq, env. 1 km au sud du village. Étang du haut littoral. M. Blondeau TQ92357 (DAO761260), 07.08.1992; (86) Environs de Tasiujaq, env. 1 km au sud du village. Étang du haut littoral. M. Blondeau TQ92281 (DAO761261), 04.08.1992; (86) Environs de Tasiujaq, env. 1 km au sud du village. Étang du haut littoral. M. Blondeau TQ92281 (QFA0388046), 04.08.1992; (86) Environs de Tasiujaq, env. 1 km au sud du village. Étang du haut littoral. M. Blondeau TQ92281 (QFA0383782), 04.08.1992; (87) Environs de

Tasiujaq. Étang du haut rivage, avec *Callitriche hermaphroditica*, *C. anceps* et *Ranunculus aquatilis*. M. Blondeau TQ92371 (QFA0383780), 07.08.1992.

Potentilla anserina L. subsp. *egedei* (Wormsk.) Hiitonon [Syn.: *Argentina egedii* (Wormsk.) Rydb.; *Potentilla egedii* Wormsk.] – Arctique-alpin circumpolaire (Hultén 1971) – Potentille d'Egede; Egede's silverweed – (8) Ouest de la rivière Koksoak, env. 30 km au nord de Kuujuaq. Entre les roches, dans la tourbe du rivage. M. Blondeau 482 (QFA266930), 16.07.1982; (58) Aupaluk, sur le rivage de la baie. Pré du rivage salin dominé par *Carex subspathacea*. M. Blondeau AU-93122 (QFA441336), 02.08.1993; (58) Aupaluk, sur le rivage de la baie. Bas rivage salin. M. Blondeau AU-93328 (QFA441337), 13.08.1993; (87) Environs de Tasiujaq. Rivage saumâtre à l'embouchure d'un ruisseau atteint par les marées, avec *Cochlearia officinalis* et *Plantago maritima*. M. Blondeau TQ92038 (QFA388045), 30.07.1992; (87) Environs de Tasiujaq. Rivage saumâtre à l'embouchure d'un ruisseau atteint par les marées, avec *Cochlearia officinalis* et *Plantago maritima*. M. Blondeau TQ92038 (QFA383664), 30.07.1992; (21) Vicinity eskimo summer village site on island off s.w. shore Ungava Bay. Wet mossy areas. E.K. Bonde 48219 (QUE053031), 26.07.1948; (21) Vicinity eskimo summer village site on island off s.w. shore Ungava Bay. Numerous on wet banks. E.K. Bonde, J.W. Marr, J.C.W.R. Marr & A.W. Roach 48237 (QUE053030), 26.07.1948; (72) Pointe Copper. J. Deshayé & J.-P. Ducruc 72-380 (QFA296592), 25.08.1972; (104) Environs de Tasiujaq, le long de la rivière Bérard, env. 10 km au sud du village. Platière caillouteuse. J.-P. Ducruc s.n. (QFBE18413), 27.08.1972; (119) Embouchure de la rivière aux Feuilles. Prairie marine en bordure de la rivière. A. Legault 7003 (MT s.n.), 02.08.1963; (119) Embouchure de la rivière aux Feuilles. Prairie marine en bordure de la rivière. A. Legault 7003 (DAO469083), 02.08.1963; (119) Embouchure de la rivière aux Feuilles. Prairie marine en bordure de la rivière. A. Legault 7003 (SFS7746), 02.08.1963; (87) Near Tasiujaq. Depression between two beach ridges, wet. K.L. MacInnes 5097-1 (MT s.n.), 03.08.1977; (136) Rivière aux Feuilles, baie Napaartulik, environ 4 km en aval du premier rapide. N. Dignard 12-189 (QUE), 28 juillet 2012.

Potentilla crantzii (Crantz) G. Beck ex Fritsch [Syn.: *Potentilla neummanniana* Aschers.; *P. tabernaemontani* Aschers.] – Arctique-alpin amphiatlantique (Hultén 1958) – Potentille de Crantz; Crantz's cinquefoil – (8) Ouest de la rivière Koksoak, env. 30 km au nord de Kuujuaq. Fente d'un rocher, près d'une chute d'eau. M. Blondeau 546 (QFA267059), 18.07.1982; (50) Environs d'Aupaluk, secteur de l'aéroport. Coteau herbeux dominé par *Poa alpina*, avec *Polygonum viviparum* et *Euphrasia frigida*. M. Blondeau AU-93166 (QFA441335), 03.08.1993; (94) Environs de Tasiujaq, env. 1 km au nord-ouest du village. Au pied d'une pente de rocher, entre les cailloux. M. Blondeau TQ92075 (QFA383663), 30.07.1992; (94) Environs de Tasiujaq, env. 1 km au nord-ouest du village. Au pied d'une pente de rocher, entre les cailloux. M. Blondeau TQ92075 (MT s.n.), 30.07.1992; (112) On west side of Leaf Lake, near Narrows. Common on dry bank near creek. E.K. Bonde 48279 (QUE053045), 27.07.1948; (31) Lac De Freneuse. E. Buteau 13 (QUE076172), 07.1957; (63) Tasiujaq (Vieux poste). J. Deshayé & J.-P. Ducruc 72-305 (QFA296623), 24.08.1972; (81) Bras nord-ouest de la baie aux Baleines. J. Deshayé & J.-P. Ducruc 72-456 (QFA296590), 30.08.1972; (32) Lac De Freneuse. Bas d'esker. J.-P. Ducruc s.n. (QFA478620), 09.08.1973; (54) Rivière Tasikkuminai. Flanc rocailloux, exposition nord-ouest. J.-P. Ducruc s.n. (QFA478612), 25.08.1972; (80) Anse aux Refuges. J.-P. Ducruc s.n. (QFA478619), 30.08.1972; (80) Anse aux Refuges. Aulnaie. J.-P. Ducruc s.n. (QFA478618), 30.08.1972; (80) Anse aux Refuges. J.-P. Ducruc 142-23 (QFA478616), 30.08.1972; (104) Environs de Tasiujaq, le long de la rivière Bérard, env. 10 km au sud du village. Sommet rocheux dénudé. J.-P. Ducruc s.n. (QFA478615), 24.08.1972; (104) Environs de Tasiujaq, le long de la rivière Bérard, env. 10 km au sud du village. Terrasse fluviatile supérieure. J.-P. Ducruc s.n. (QFA478614),

24.08.1972; (105) Environs de Tasiujaq, env. 5 km à l'ouest du village. Rochers. J.-P. Ducruc s.n. (QFA478613), 31.08.1972; (105) Environs de Tasiujaq, env. 5 km à l'ouest du village. Saulaie. J.-P. Ducruc s.n. (QFA478611), 31.08.1972; (47) Lac Rougemont. Toundra. J. Goutier 114 (MT s.n.), 24.07.1989; (118) Lac Dusay. Tuf calcaire (eff. HCl 10 %, à 15 % eff. forte); toundra à *Dryas integrifolia* et lichens; pH : s (HT) 7,5. M.M. Grandtner G 1499 (1/3) (QFA412757), 20.08.1972; (118) Lac Dusay. Toundra herbeuse à saules et *Arctostaphylos rubra*. M.M. Grandtner G 1406 (QFA412756), 20.08.1972; (118) Lac Dusay. Le long du lac; pH : s (HT) 7,0. M.M. Grandtner G 1377 (1/3) (QFA412754), 20.08.1972; (118) Lac Dusay. Toundra herbeuse à saules et *Arctostaphylos rubra*. M.M. Grandtner G 1405(1/1) (QFA409388), 20.08.1972; (118) Lac Dusay. M.M. Grandtner G1377(1/3) (CAN0519399), 20.08.1972; (118) Lac Dusay. Tuf calcaire (eff. HCl 10 %, à 15 % eff. forte); toundra à *Dryas integrifolia* et lichens; pH : s (HT) 7,5. M.M. Grandtner G1499(1/3) (CAN0519379), 20.08.1972; (119) Embouchure de la rivière aux Feuilles. Sur le bord d'un petit ruisseau entre les collines rocheuses. A. Legault 6907 (DAO762318), 29.07.1963; (87) Near Tasiujaq. Sheltered slope. K.L. MacInnes 5139 (DAO160483), 08.08.1977; (87) Near Tasiujaq. Sheltered slope. K.L. MacInnes 5139 (MT s.n.), 08.08.1977; (61) La Kavisiliralik. A.C. Newton 4 (CAN228029), 10.09.1953; (4) Schnack Cove (cap Inuksutujuq). Meadow in canyon. D.J. Osborn s.n. (QFA107277), 19.08.1952; (121) Lac Garigue. Dry, sandy soil. H. Stephen 14 (MTMG103762), 25.06.1953; (136) Rivière aux Feuilles, baie Napaartulik, environ 4 km en aval du premier rapide. N. Dignard 12-176 (QUE), 28 juillet 2012; (140) Environ 12 km à l'ouest du lac Kaslac. N. Dignard 12-309 (QUE), 1^{er} août 2012.

Potentilla hyparctica Malte subsp. ***elator*** (Abromeit) Elven & D.F. Murray – Arctique-alpin circumpolaire (Hultén 1971) – Potentille naine; polar cinquefoil – (50) Environs d'Aupaluk, secteur de l'aéroport. Terrasse sablonneuse, avec *Carex capitata*, *Papaver lapponicum* et *Festuca brachyphylla*. M. Blondeau AU-93080 (QFA441334), 01.08.1993; (63) Tasiujaq (Vieux poste). J. Deshayé & J.-P. Ducruc 72-307 (QFA296621), 24.08.1972; (115) Lac Laric. Berge du lac. J.-P. Ducruc s.n. (QFBE18412), 20.08.1972; (142) Lac Laliberté, 16 km au sud-ouest du village d'Aupaluk. N. Dignard 12-361 (QUE), 2 août 2012; (146) Escarpement Tryon, 9,5 km au sud-est du village d'Aupaluk. N. Dignard 12-441 (QUE), 6 août 2012; (148) Pointe Nuvukuluk, 22 km à l'est-sud-est du village d'Aupaluk. N. Dignard 12-471 (QUE), 8 août 2012.

Potentilla nivea L. [Syn. : *Potentilla prostrata* Rottb. subsp. *floccosa* Soják; *P. prostrata* Rottb. subsp. *prostrata*] – Arctique-alpin circumpolaire (Hultén 1971) – Potentille des neiges; snow cinquefoil – (58) Aupaluk, sur le rivage de la baie. Haut rivage sablonneux; à l'intérieur d'une population clairsemée de *Leymus mollis*, avec *Poa glauca* et *Artemisia borealis*. M. Blondeau AU-93033 (QFA441340), 31.07.1993; (83) Environs de Tasiujaq, île Qikirtaguluk. Terrasse rocailleuse bien drainée, dans les mousses et les lichens, avec *Saxifraga tricuspidata*. M. Blondeau TQ92389 (QFA388043), 08.08.1992; (83) Environs de Tasiujaq, île Qikirtaguluk. Terrasse rocailleuse bien drainée, dans les mousses et les lichens, avec *Saxifraga tricuspidata*. M. Blondeau TQ92389 (QFA383657), 08.08.1992; (84) Environs de Tasiujaq, env. 2 km au nord du village. Talus schisteux du rivage. M. Blondeau TQ92317 (QFA383649), 05.08.1992; (86) Environs de Tasiujaq, env. 1 km au sud du village. Terrasse sablo-graveleuse du haut rivage. M. Blondeau TQ92354 (QFA383656), 07.08.1992; (87) Environs de Tasiujaq. Terrasse de sable et de gravier du haut rivage. M. Blondeau TQ92098 (QFA383661), 31.07.1992; (87) Environs de Tasiujaq. Terrasse de sable et de cailloux du haut rivage. M. Blondeau TQ92097 (QFA383662), 31.07.1992; (87) Environs de Tasiujaq. Haut rivage sablo-graveleux où abondent *Poa pratensis* subsp. *alpigena* et *Poa glauca*, avec *Cerastium alpinum*, *Stellaria longipes* et *Astragalus alpinus*. M. Blondeau TQ92010 (QFA383648), 29.07.1992; (87) Environs de Tasiujaq. Haut rivage sablo-graveleux où abondent *Poa*

pratensis subsp. *alpigena* et *Poa glauca*, avec *Cerastium alpinum*, *Stellaria longipes* et *Astragalus alpinus*. M. Blondeau TQ92010 (QFA388039), 29.07.1992; (87) Environs de Tasiujaq. Terrasse de sable et de cailloux du haut rivage. M. Blondeau TQ92097 (QFA388041), 31.07.1992; (87) Environs de Tasiujaq. Terrasse de sable et de cailloux du haut rivage. M. Blondeau TQ92097 (QFA388042), 31.07.1992; (87) Environs de Tasiujaq. Terrasse de sable et de cailloux du haut rivage. M. Blondeau TQ92103 (QFA383659), 31.07.1992; (87) Environs de Tasiujaq. Terrasse de sable et de cailloux du haut rivage. M. Blondeau TQ92101 (QFA383660), 31.07.1992; (87) Environs de Tasiujaq. Terrasse de sable et de cailloux du haut rivage. M. Blondeau TQ92103 (MT s.n.), 31.07.1992; (87) Environs de Tasiujaq. Terrasse de sable et de cailloux du haut rivage. M. Blondeau TQ92097 (DAO761140), 31.07.1992; (87) Environs de Tasiujaq. Terrasse de sable et de cailloux du haut rivage. M. Blondeau TQ92103 (DAO761141), 31.07.1992; (93) Environs de Tasiujaq, le long de la rivière Bérard, env. 2 km au sud du village. Corniche d'un escarpement rocheux. M. Blondeau TQ92438 (QFA383655), 11.08.1992; (94) Environs de Tasiujaq, env. 1 km au nord-ouest du village. Toundra sèche, dans les lichens, avec *Saxifraga tricuspidata* et *Betula glandulosa*. M. Blondeau TQ92167 (QFA383658), 01.08.1992; (31) Lac De Freneuse. E. Buteau 14 (QUE076171), 07.1957; (87) Environs de Tasiujaq. J. Carroll s.n. (CAN211923), 28.07.1942; (63) Tasiujaq (Vieux poste). J. Deshayé & J.-P. Ducruc 72-310 (QFA296620), 24.08.1972; (87) Tasiujaq. J. Deshayé & J.-P. Ducruc 72-407 (QFA296050), 27.08.1972; (80) Anse aux Refuges. Haut de plage schisteux. J.-P. Ducruc s.n. (QFA478629), 30.08.1972; (104) Environs de Tasiujaq, le long de la rivière Bérard, env. 10 km au sud du village. Escarpement rocheux. J.-P. Ducruc s.n. (QFA478630), 24.08.1972; (105) Environs de Tasiujaq, env. 5 km à l'ouest du village. Éboulis sur pente nord-est. J.-P. Ducruc s.n. (QFA478628), 01.09.1972; (78) Lac Gerido. Toundra. J. Goutier 149 (MT s.n.), 23.07.1987; (118) Lac Dusay. Toundra à *Dryas integrifolia* sur rochers. Exposition nord, pH s (HT) 7,0. M.M. Grandtner G 1414(1/2) (QFA412773), 20.08.1972; (118) Lac Dusay. Toundra à *Dryas integrifolia* sur rochers. Exposition nord, pH s (HT) 7,0. M.M. Grandtner G1414(1/2) (CAN0519391), 20.08.1972; (87) Near Tasiujaq. Exposed ridge. K.L. MacInnes 5128 (MT s.n.), 01.08.1977; (87) Near Tasiujaq. Exposed ridge. K.L. MacInnes 5128 (DAO160482), 07.08.1977; (3) Along the Koksoak River. W. Spreadborough 16306 (CAN072567), 19.08.1896; (132) Baie aux Baleines, extrémité nord du bras nord-est. N. Dignard 12-109 (QUE), 24-25 juillet 2012; (132) Baie aux Baleines, extrémité nord du bras nord-est. N. Dignard 12-142 (QUE), 24-25 juillet 2012; (140) Environ 12 km à l'ouest du lac Kaslac. N. Dignard 12-309f (QUE), 1^{er} août 2012; (141) Rive sud de la rivière aux Feuilles, 4 km au nord-est de l'embouchure du ruisseau Dufrebois. N. Dignard 12-337 (QUE), 2 août 2012; (146) Escarpement Tryon, 9,5 km au sud-est du village d'Aupaluk. N. Dignard 12-442 (QUE), 6 août 2012.

Potentilla norvegica L. [Syn. : *Potentilla norvegica* L. subsp. *monspeliensis* (L.) Aschers. & Graebn.; *P. norvegica* var. *hirsuta* (Michx.) Lehm.] – Circumboréal (Hultén 1968) – Potentille de Norvège; rough cinquefoil – (93) Environs de Tasiujaq, le long de la rivière Bérard, env. 2 km au sud du village. Pré du haut rivage, le long d'un chemin du village. M. Blondeau TQ92311 (QFA383667), 04.08.1992; (115) Lac Laric. Berges du lac. J.-P. Ducruc s.n. (QFA256895), 20.08.1972.

Potentilla pulchella R. Br. ex Ross [Syn. : *Potentilla pulchella* R. Br. ex Ross var. *pulchella*] – Arctique amphiatlantique (Hultén 1958) – Potentille de Norvège; rough cinquefoil – (45) Environs d'Aupaluk, ca 4 km au nord du village. M. Blondeau AU-93267 (QFA441341), 09.08.1993; (45) Environs d'Aupaluk, ca 4 km au nord du village. M. Blondeau AU-93267 (BLOM9906), 09.08.1993; (45) Environs d'Aupaluk, ca 4 km au nord du village. M. Blondeau AU-93267 (DAO761142), 09.08.1993.

Primula egaliksensis Wormsk. ex Hornem. [Syn. : *Primula groenlandica* (Warming) W.W. Sm. & G. Forrest] – Arctique nord-américain (Hultén 1968) – Primevère du fjord Egalik; Greenland primrose – (8) Ouest de la rivière Koksoak, env. 30 km au nord de Kuujjuaq. Petit plateau herbeux à sol limoneux hydrolittoral supérieur. M. Blondeau 474b (QFA266936), 16.07.1982; (8) Ouest de la rivière Koksoak, env. 30 km au nord de Kuujjuaq. Petit plateau herbeux à substrat limoneux de l'hydrolittoral supérieur, avec *Primula stricta*. M. Blondeau (FC) 474b (BLOM), 16.07.1982; (8) Ouest de la rivière Koksoak, env. 30 km au nord de Kuujjuaq. Petit plateau herbeux à substrat limoneux de l'hydrolittoral supérieur, avec *Primula stricta*. M. Blondeau 474b (MT s.n.), 16.07.1982; (50) Environs d'Aupaluk, secteur de l'aéroport. Rivage sablonneux. M. Blondeau AU-93311 (QFA0441296), 13.08.1993; (58) Aupaluk, sur le rivage de la baie. Pré du rivage salin, avec *Carex glareosa*. M. Blondeau AU-93125 (QFA0441297), 02.08.1993; (84) Environs de Tasiujaq, env. 2 km au nord du village. Rivage schisteux; avec *Primula stricta*. M. Blondeau TQ92327 (QFA0383719), 05.08.1992; (87) Environs de Tasiujaq. Herbaçaie rase du littoral saumâtre. M. Blondeau TQ92088 (QFA0383718), 31.07.1992; (63) Tasiujaq (Vieux poste). J. Deshayé & J.-P. Ducruc 72-344 (QFA296614), 24.08.1972; (87) Tasiujaq. J. Deshayé & J.-P. Ducruc 72-424 (QFA296041), 27.08.1972; (104) Environs de Tasiujaq, le long de la rivière Bérard, env. 10 km au sud du village. Flanc montagneux sud-est. J.-P. Ducruc s.n. (QFA), 24.08.1972; (115) Lac Laric. Berges du lac. J.-P. Ducruc s.n. (QFA), 20.08.1972; (118) Lac Dusay. Rebords humides. M.M. Grandtner G 1387 (1/1) (QFA412897), 20.08.1972; (118) Lac Dusay. Sur rebords humides. M.M. Grandtner G1388 (CAN0519398), 20.08.1972; (119) Embouchure de la rivière aux Feuilles. Prairie saline sur le bord de la rivière. A. Legault 6979 (CAN289574), 01.08.1963; (119) Embouchure de la rivière aux Feuilles. Prairie saline sur le bord de la rivière. A. Legault 6979 (DAO365224), 01.08.1963; (87) Near Tasiujaq. Depression between beach ridges, wet. K.L. MacInnes 5097 (MT s.n.), 03.08.1977; (87) Near Tasiujaq. Depression between beach ridges, wet. K.L. MacInnes 5097 (DAO160499), 03.08.1977; (6) Entre le cap Inuksutujuq et Kuujjuaq, 1,6 km au sud de "The Narrows". Clayey bank of a small brook, with *Potentilla egedii*, *Plantago maritima* & *Carex glareosa*. Y. Mõkinen 67-1100 (CAN315053), 27.07.1967; (104) Environs de Tasiujaq. Le long de la rivière Bérard, env. 8 km au sud du village. Ruisseau envahi par la marée. J.-P. Ducruc s.n. (QFBE18437), 24.08.1972; (132) Baie aux Baleines, extrémité nord du bras nord-est. N. Dignard 12-135 (QUE), 24-25 juillet 2012; (134) Baie aux Baleines, à l'entrée du côté ouest. N. Dignard 12-148 (QUE), 26 juillet 2012; (136) Rivière aux Feuilles, baie Napaartulik, environ 4 km en aval du premier rapide. N. Dignard 12-172c (QUE), 28 juillet 2012; (137) Rivière aux Feuilles, baie à l'embouchure de la rivière Kuugaaluk. N. Dignard 12-215 (QUE), 29 juillet 2012; (143) Baie Boulders, à l'entrée du côté ouest. N. Dignard 12-392b (QUE), 3 août 2012.

Primula laurentiana Fern. – Boréal nord-est américain (Scoggan 1978-1979) – Primevère laurentienne; Laurentian primrose – (3) Entre le cap Inuksutujuq et Kuujjuaq. Rocky seashore slope. Y. Mõkinen 67-1134 (CAN315056), 27.07.1967.

Primula stricta Hornem. – Arctique amphiatlantique et transaméricain (Hultén 1968) – Primevère dressée; upright primrose – (8) Ouest de la rivière Koksoak, env. 30 km au nord de Kuujjuaq. Hydrolittoral supérieur; sol limoneux, parmi *Primula egaliksensis* M. Blondeau 474a (QFA266937), 16.07.1982; (8) Ouest de la rivière Koksoak, env. 30 km au nord de Kuujjuaq. Rivage limoneux. M. Blondeau 499 (QFA266915), 16.07.1982; (8) Ouest de la rivière Koksoak, env. 30 km au nord de Kuujjuaq. Hydrolittoral supérieur, sur sol limoneux parmi *Primula egaliksensis*. M. Blondeau (FC) 474a (BLOM), 16.07.1982; (8) Ouest de la rivière Koksoak, env. 30 km au nord de Kuujjuaq. Rivage limoneux, avec *Potentilla egedii*. M. Blondeau (FC) 499 (BLOM), 16.07.1982; (48) Environs d'Aupaluk, env. 1 km à l'est du village. Abri-sous-roche, avec *Oxyria digyna* et *Salix herbacea*. M. Blondeau AU-93187

(QFA0441294), 03.08.1993; (51) Environs d'Aupaluk, env. 1 km au nord du village. Talus d'un rocher littoral, avec *Polygonum viviparum* et *Silene acaulis*. M. Blondeau AU-93356 (QFA0441293), 15.08.1993; (58) Aupaluk, sur le rivage de la baie. Au bord d'une mare asséchée du haut rivage, avec *Gentianella tenella*. M. Blondeau AU-93154 (QFA0441295), 02.08.1993; (84) Environs de Tasiujaq, env. 2 km au nord du village. Zone de rivage à *Leymus mollis* et *Hedysarum mackenzii*, avec *Erigeron humilis*, *Salix arctica* et *Primula egaliksensis*. M. Blondeau TQ92325 (QFA0383720), 05.08.1992; (84) Environs de Tasiujaq, env. 2 km au nord du village. Zone de rivage à *Leymus mollis* et *Hedysarum mackenzii*, avec *Erigeron humilis*, *Salix arctica* et *Primula egaliksensis*. M. Blondeau TQ92325 (MT s.n.), 05.08.1992; (84) Environs de Tasiujaq, env. 2 km au nord du village. Zone de rivage à *Leymus mollis* et *Hedysarum mackenzii*, avec *Erigeron humilis*, *Salix arctica* et *Primula egaliksensis*. M. Blondeau TQ92325 (DAO761238), 05.08.1992; (94) Environs de Tasiujaq, env. 1 km au nord-ouest du village. Talus herbeux d'une combe à neige, avec *Salix herbacea*, *Potentilla crantzii*, *Bartsia alpina* et *Erigeron humilis*. M. Blondeau TQ92149 (QFA0383721), 01.08.1992; (99) Environs de Tasiujaq, env. 2 km à l'ouest du village. Abri-sous-roche. M. Blondeau TQ92212 (QFA0383722), 02.08.1992; (20) Vicinity eskimo summer village site on island off s.w. shore Ungava Bay. E.K. Bonde, J.W. Marr, J.C.W.R. Marr & A.W. Roach 48199 (QUE55633), 26.07.1948; (87) Environs de Tasiujaq. J. Carroll s.n. (CAN211963), 28.07.1942; (138) Anse du Comptoir, rive est. N. Dignard 12-222 (QUE), 31 juillet 2012.

Puccinellia phryganodes (Trin.) Scribn. & Merr. – Arctique-alpin circumpolaire (Hultén 1964) – Puccinellie rampante; creeping alkaligrass – (8) Ouest de la rivière Koksoak, env. 30 km au nord de Kuujjuaq. Rocher du rivage, dans une dépression tourbeuse atteinte par l'eau des marées. M. Blondeau 481 (QFA266931), 16.07.1982; (8) Ouest de la rivière Koksoak, env. 30 km au nord de Kuujjuaq. Sable et cailloutis du rivage; terrain plutôt sec, hydrolittoral supérieur. M. Blondeau 493 (QFA266921), 16.07.1982; (8) Ouest de la rivière Koksoak, env. 30 km au nord de Kuujjuaq. Rocher du rivage, dans une dépression tourbeuse atteinte par l'eau des marées. M. Blondeau (FC) 481 (BLOM), 16.07.1982; (9) Ouest de la rivière Koksoak, env. 32 km au nord de Kuujjuaq. Sable et cailloutis du rivage; terrain plutôt sec, hydrolittoral supérieur. M. Blondeau (FC) 493 (BLOM), 16.07.1982; (58) Aupaluk, sur le rivage de la baie. Littoral humide du rivage, avec *Plantago maritima*. M. Blondeau AU-93014 (QFA433893), 30.07.1993; (87) Environs de Tasiujaq. Rivage saumâtre. M. Blondeau TQ92236 (QFA383830), 03.08.1992; (87) Environs de Tasiujaq. Herbaçaie rase sur la vase du littoral. Populations denses près d'îlots de *Hockenya peploides*, *Carex glareosa* et *Stellaria humifusa*. M. Blondeau TQ92083 (QFA383829), 31.07.1992.

Puccinellia tenella (Lange) Holmb. ex Porsild [Syn.: *Puccinellia langeana* (Berlin) T.J. Sørensen; *P. tenella* subsp. *langeana* (Berlin) Tzvelev] – Arctique-alpin circumpolaire à aire discontinue (Hultén 1968) – Puccinellie délicate; tundra alkaligrass – (8) Ouest de la rivière Koksoak, env. 30 km au nord de Kuujjuaq. Dans les anfractuosités d'un rocher maritime. M. Blondeau 480 (QFA266932), 16.07.1982; (58) Aupaluk, sur le rivage de la baie. Rivage atteint par la marée. M. Blondeau AU-93314 (QFA430512), 13.08.1993; (58) Aupaluk, sur le rivage de la baie. Littoral salin; dans les fentes des roches, avec *Puccinellia phryganodes*. M. Blondeau AU-93129 (QFA430513), 02.08.1993; (87) Environs de Tasiujaq. Littoral sablonneux humide atteint par les hautes marées. M. Blondeau TQ92081 (QFA383827), 31.07.1992; (87) Environs de Tasiujaq. Gravier du rivage saumâtre, avec *Plantago maritima* et *Deschampsia caespitosa*. M. Blondeau TQ92237 (QFA383828), 03.08.1992; (8) Ouest de la rivière Koksoak, env. 30 km au nord de Kuujjuaq. Dans les anfractuosités d'un rocher maritime. M. Blondeau (FC) 480 (BLOM), 16.07.1982.

Puccinellia vaginata (Lange) Fern. & Weatherby – Arctique nord-américain et est-asiatique (Hultén 1968) – Puccinellie engainée; tussock alkaligrass – (50) Environs d'Aupaluk, secteur de l'aéroport. Pente sablonneuse d'une ancienne plage marine, avec *Artemisia borealis*, *Tripleurospermum phaeocephalum* et *Cerastium alpinum*. M. Blondeau AU-93087 (QFA430511), 01.08.1993; (87) Environs de Tasiujaq. Haut rivage, sur le gravier d'un terrain remanié, avec *Hockenya peploides*, *Plantago maritima* et *Deschampsia caespitosa*. M. Blondeau TQ92235 (QFA383831), 03.08.1992.

Pyrola grandiflora Radius – Arctique-alpin circumpolaire (Porsild et Cody 1980) – Pyrole à grandes fleurs; arctic pyrola – (58) Aupaluk, sur le rivage de la baie. Haut rivage; dans les mousses. M. Blondeau AU-93035 (QFA441311), 31.07.1993; (75) Environs d'Aupaluk, 8 km au sud-sud-ouest du village. Pente sud-est d'une colline, avec *Luzula confusa*. M. Blondeau AU-93289 (QFA441312), 10.08.1993; (87) Environs de Tasiujaq. Haut rivage sablo-graveleux; dans les mousses et les lichens. M. Blondeau TQ92052 (QFA383702), 30.07.1992; (87) Environs de Tasiujaq. Haut rivage sablo-graveleux; dans les mousses et les lichens. M. Blondeau TQ92052 (QFA388038), 30.07.1992; (87) Environs de Tasiujaq. J. Carroll s.n. (CAN211938), 28.07.1942; (63) Tasiujaq (Vieux poste). J. Deshayé & J.-P. Ducruc 72-330 (QFA296618), 24.08.1972; (28) Lac Ballantyne. Platière lacustre. J.-P. Ducruc s.n. (QFA0480523), 28.07.1973; (80) Anse aux Refuges. Sommet proche. J.-P. Ducruc s.n. (QFA0480527), 30.08.1972; (80) Anse aux Refuges. Aulnaie. J.-P. Ducruc s.n. (QFA0480528), 30.08.1972; (80) Anse aux Refuges. Haut de plage schisteux. J.-P. Ducruc s.n. (QFA0480529), 30.08.1972; (105) Environs de Tasiujaq, env. 5 km à l'ouest du village. Éboulis sur pente nord-est. J.-P. Ducruc s.n. (QFA0480530), 01.09.1972; (47) Lac Rougemont. Toundra. J. Goutier 102 (MT s.n.), 24.07.1989; (78) Lac Gerido. Toundra. J. Goutier 131 (MT s.n.), 25.07.1987; (26) Lac Kaslak, pointe sud du lac. Sable fluvio-lacustre; brunisol dystrique cryique; toundra à bouleau glanduleux et lichens; humidité : 4; pH : s (HT) 4,0. M.M. Grandtner G 1201 (QFA413054), 16.08.1972; (118) Lac Dusay. Tuf calcaire (eff. HCl 10 %, à 15 % eff. forte); toundra à *Dryas integrifolia* et lichens; pH : s (HT) 7,5. M.M. Grandtner G 1473 (QFA413053), 20.08.1972; (87) Near Tasiujaq. Sheltered slope beneath shrub willows. K.L. MacInnes 5053 (MT s.n.), 02.08.1977; (87) Near Tasiujaq. Sheltered slope beneath shrub willows. K.L. MacInnes 5053 (DAO160495), 02.08.1977; (94) Near Tasiujaq, along Finger River. Scattered on upland ridge. K.L. MacInnes 5127 (MT s.n.), 07.08.1977; (5) Entre le cap Inuksutujuq et Kuujjuaq, 4 km au sud de "The Narrows". Alpine brookside meadow. Y. Mökinen 67-1234 (CAN315042), 28.07.1967; (104) Environs de Tasiujaq. Le long de la rivière Bérard, env. 8 km au sud du village. Escarpement rocheux. J.-P. Ducruc s.n. (QFA0480525), 24.08.1972; (104) Environs de Tasiujaq. Le long de la rivière Bérard, env. 8 km au sud du village. Sommet rocaillieux. J.-P. Ducruc s.n. (QFA0480526), 24.08.1972; (105) Environs de Tasiujaq. env. 5 km au nord-ouest du village. Aulnaie. J.-P. Ducruc s.n. (QFA0480533), 01.09.1972; (105) Environs de Tasiujaq. env. 5 km au nord-ouest du village. Saulaie. J.-P. Ducruc s.n. (QFA0480524), 31.08.1972; (132) Baie aux Baleines, extrémité nord du bras nord-est. N. Dignard 12-129a (QUE), 24-25 juillet 2012; (137) Rivière aux Feuilles, baie à l'embouchure de la rivière Kuugaaluk. N. Dignard 12-124 (QUE), 29 juillet 2012; (138) Anse du Comptoir, rive est. N. Dignard 12-226b (QUE), 31 juillet 2012; (141) Rive sud de la rivière aux Feuilles, 4 km au nord-est de l'embouchure du ruisseau Dufrebois. N. Dignard 12-320 (QUE), 2 août 2012; (148) Pointe Nuvukuluk, 22 km à l'est-sud-est du village d'Aupaluk. N. Dignard 12-470 (QUE), 8 août 2012; (149) Collines à 3 km au nord du lac Voltz. N. Dignard 12-500b (QUE), 8 août 2012.

Pyrola minor L. – Circumboréal (Hultén 1968) – Pyrole mineure; lesser pyrola – (54) Rivière Tasikkuminai. J.-P. Ducruc 134-15 (QFA0480518), 25.08.1972; (104) Environs de Tasiujaq, le long de la rivière Bérard, env. 10 km au sud du village. J.-P. Ducruc s.n. (QFA0480531),

02.09.1972; (105) Environs de Tasiujaq, env. 5 km à l'ouest du village. Saulaie à *Solidago macrophylla* en bas de pente. Colluvions. Drainage moyen. J.-P. Ducruc 151-9 (QFA332037), 31.08.1972; (105) Environs de Tasiujaq, env. 5 km à l'ouest du village. Saulaie, étang, ruisseau. J.-P. Ducruc s.n. (QFA0480520), 31.08.1972; (139) Lac Montplaisir, 52 km au sud de Tasiujaq. N. Dignard 12-285a (QUE), 1^{er} août 2012.

Ranunculus allenii B.L. Robins. – Arctique-alpin nord-est américain (Porsild 1964) – Renoncule d'Allen; Allen's buttercup– (88) Environs de Tasiujaq. Au pied d'un talus de rocher, avec *Arabis alpina*, *Oxyria digyna* et *Carex macloviana*. M. Blondeau TQ92205 (BLOM9516), 01.08.1992; (88) Environs de Tasiujaq. Au pied d'un talus de rocher, avec *Arabis alpina*, *Oxyria digyna* et *Carex macloviana*. M. Blondeau TQ92205 (QFA0383593), 01.08.1992; (89) Environs de Tasiujaq, env. 4,2 km au nord-nord-ouest du village. Combe à neige, avec *Oxyria digyna*, *Taraxacum lapponicum* et *Salix herbacea*. M. Blondeau TQ92314 (MT s.n.), 05.08.1992; (89) Environs de Tasiujaq, env. 4,2 km au nord-nord-ouest du village. Combe à neige, avec *Oxyria digyna*, *Taraxacum lapponicum* et *Salix herbacea*. M. Blondeau TQ92314 (QFA0383594), 05.08.1992; (87) Tasiujaq. J. Deshayé & J.-P. Ducruc 72-470 (QFA0296054), 01.09.1972; (105) Environs de Tasiujaq, env. 5 km à l'ouest du village. Rochers. J.-P. Ducruc s.n. (QFA0480457), 31.08.1972.

Ranunculus aquatilis L. var. *diffusus* Withering [Syn.: *Ranunculus trichophyllus* Chaix var. *eradicatus* (Laest.)] – Circumboréal (Whittemore 1997) – Renoncule à long bec; thread-leaved water buttercup – (33) Environs d'Aupaluk, près du lac Pikiuliup. Mare de toundra. M. Blondeau AU-93246 (QFA0439677), 06.08.1993; (33) Environs d'Aupaluk, près du lac Pikiuliup. Ruisseau, avec *Sparganium hyperboreum*, *Potamogeton vaginatus*, *P. filiformis*, *Ranunculus gmelinii* et *Myriophyllum sibiricum*. M. Blondeau AU-93245 (QFA0439674), 06.08.1993; (33) Environs d'Aupaluk, près du lac Pikiuliup. Mare de toundra. M. Blondeau AU-93246 (QFA0439634), 06.08.1993; (42) Environs d'Aupaluk. Lac Nipirqanaq. Marais, avec *Potentilla palustris* et *Ranunculus hyperboreus*. M. Blondeau AU-93270 (QFA0439676), 09.08.1993; (50) Environs d'Aupaluk, secteur de l'aéroport. Flottant à la surface d'un petit lac. M. Blondeau AU-93067 (QFA0439675), 01.08.1993; (86) Environs de Tasiujaq, env. 1 km au sud du village. Étang du haut littoral, avec *Callitriche anceps* et *C. hermaphroditica*. M. Blondeau TQ92359 (QFA0383595), 07.08.1992; (86) Environs de Tasiujaq, env. 1 km au sud du village. Étang du haut littoral, avec *Callitriche anceps* et *C. hermaphroditica*. M. Blondeau TQ92359 (DAO761235), 07.08.1992; (87) Environs de Tasiujaq. Dans l'eau d'un ruisseau. M. Blondeau TQ92412 (QFA0383596), 09.08.1992; (90) Environs de Tasiujaq, env. 6 km au nord du village. Mare à fond boueux du haut rivage. M. Blondeau TQ92339 (QFA0383597), 06.08.1992; (90) Environs de Tasiujaq, env. 6 km au nord du village. Mare à fond boueux du haut rivage. M. Blondeau TQ92339 (MT s.n.), 06.08.1992; (90) Environs de Tasiujaq, env. 6 km au nord du village. Mare à fond boueux du haut rivage. M. Blondeau TQ92339 (BLOM9515), 06.08.1992; (21) Vicinity eskimo summer village site on island off s.w. shore Ungava Bay. Submerged, free, in shallow water. E.K. Bonde, J.W. Marr, J.C.W.R. Marr & A.W. Roach 48232 (QUE051532), 26.07.1948; (125) Mouth of Leaf River, N. side. E.K. Bonde, J.W. Marr, J.C.W.R. Marr & A.W. Roach 48397 (QUE051526), 25.08.1948; (119) Embouchure de la rivière aux Feuilles. Petite mare sur la toundra humide. A. Legault 6982 (DAO545948), 01.08.1963; (119) Embouchure de la rivière aux Feuilles. Petite mare sur la toundra humide. A. Legault 6982 (MT s.n.), 01.08.1963; (119) Embouchure de la rivière aux Feuilles. Petite mare sur la toundra humide. A. Legault 6982 (SFS05397), 01.08.1963; (101) Near Tasiujaq, along Finger River. In shallow pool. K.L. MacInnes 5237 (MT s.n.), 03.08.1977.

Ranunculus arcticus Richards. [Syn. : *Ranunculus pedatifidus* Sm. subsp. *affinis* (R. Br.) Hult.; *R. pedatifidus* var. *affinis* (R. Br.) L. Benson; *R. pedatifidus* var. *leiocarpus* (Trautv.) Fern.] – Arctique-alpin circumpolaire (Hultén 1968) – Renoncule arctique; arctic buttercup – (58) Aupaluk, sur le rivage de la baie. Terrasse de gravier, avec *Stellaria longipes* et *Epilobium latifolium*. M. Blondeau AU-93130 (QFA0439667), 02.08.1993; (87) Environs de Tasiujaq. Haut rivage sablo-graveleux. M. Blondeau TQ92054 (QFA0383606), 30.07.1992; (87) Environs de Tasiujaq. Haut rivage sablo-graveleux. M. Blondeau TQ92054 (BLOM9509), 30.07.1992; (87) Tasiujaq. J. Deshayé & J.-P. Ducruc 72-406 (QFA0296052), 27.08.1972; (105) Environs de Tasiujaq, env. 5 km à l'ouest du village. Saulaie. J.-P. Ducruc s.n. (QFA), 31.08.1972; (132) Baie aux Baleines, extrémité nord du bras nord-est. N. Dignard 12-106b (QUE), 24-25 juillet 2012; (141) Rive sud de la rivière aux Feuilles, 4 km au nord-est de l'embouchure du ruisseau Dufrebois. N. Dignard 12-333 (QUE), 2 août 2012.

Ranunculus flammula L. var. *reptans* (L.) E. Mey. [Syn. : *Ranunculus flammula* L. var. *filiformis* (Michx.) Hook., *R. reptans* L.] – Circumboréal (Hultén 1968) – Renoncule radicante; creeping buttercup – (44) Environs d'Aupaluk. Lac Nipirqanaq. Fond d'une mare asséchée, avec *Callitriche* sp., *Cardamine pratensis* et *Hippuris vulgaris*. M. Blondeau AU-93272 (QFA0439668), 09.08.1993; (50) Environs d'Aupaluk, secteur de l'aéroport. Terrain exondé. M. Blondeau AU-93319 (QFA0439670), 13.08.1993; (50) Environs d'Aupaluk, secteur de l'aéroport. Terrain exondé. M. Blondeau AU-93319 (BLOM9940), 13.08.1993; (57) Environs d'Aupaluk, env. 2 km au sud du village. Mare à *Hippuris vulgaris* et *Arctophila fulva*, avec *Callitriche hermaphroditica* et *Potamogeton subsibiricus*. M. Blondeau AU-93306 (QFA0439669), 12.08.1993; (86) Environs de Tasiujaq, env. 1 km au sud du village. Mare à fond boueux; à moins de 25 cm de profondeur. M. Blondeau TQ92383 (QFA0388036), 08.08.1992; (86) Environs de Tasiujaq, env. 1 km au sud du village. Mare à fond boueux; à moins de 25 cm de profondeur. M. Blondeau TQ92383 (QFA0383608), 08.08.1992; (86) Environs de Tasiujaq, env. 1 km au sud du village. Mare à fond boueux; à moins de 25 cm de profondeur. M. Blondeau TQ92383 (BLOM9508), 08.08.1992; (86) Environs de Tasiujaq, env. 1 km au sud du village. Mare à fond boueux; à moins de 25 cm de profondeur. M. Blondeau TQ92383 (DAO761237), 08.08.1992; (99) Environs de Tasiujaq, env. 2 km à l'ouest du village. Mare en voie d'assèchement, dans les débris organiques. M. Blondeau TQ92426 (QFA0383609), 10.08.1992.

Ranunculus gmelinii DC. [Syn. : *Ranunculus gmelinii* DC. subsp. *purshii* (Richards.) Hult.; *R. gmelinii* var. *hookeri* (D. Don) L. Benson] – Boréal nord-américain (Hultén 1968) – Renoncule de Gmelin; Gmelin's buttercup – (8) Ouest de la rivière Koksoak, env. 30 km au nord de Kuujjuaq. Dans l'eau et au bord de l'eau d'un étang où domine *Potentilla palustris*. M. Blondeau 545 (QFA0267060), 18.07.1982; (8) Ouest de la rivière Koksoak, env. 30 km au nord de Kuujjuaq. Dans l'eau et au bord de l'eau d'un étang où domine *Potentilla palustris*. M. Blondeau 545 (BLOM01001), 18.07.1982; (87) Environs de Tasiujaq. Dépression humide, dans les mousses. M. Blondeau TQ92174 (QFA0442358), 01.08.1992; (87) Environs de Tasiujaq. Dans l'eau d'un ruisseau littoral. M. Blondeau TQ92408 (QFA0383602), 09.08.1992; (87) Environs de Tasiujaq. Petit ruisseau du haut littoral où l'on trouve aussi *Ranunculus aquatilis*. M. Blondeau TQ92396 (QFA0383603), 09.08.1992; (87) Environs de Tasiujaq. Élargissement d'un petit ruisseau saumâtre, avec *Sparganium hyperboreum*. M. Blondeau TQ92095 (QFA0383599), 31.07.1992; (87) Environs de Tasiujaq. Herbaçaie rase du haut rivage humide. M. Blondeau TQ92099 (QFA0383600), 31.07.1992; (87) Environs de Tasiujaq. Au bord d'une mare. M. Blondeau TQ92409 (QFA0383601), 09.08.1992; (87) Environs de Tasiujaq. Élargissement d'un petit ruisseau saumâtre, avec *Sparganium hyperboreum*. M. Blondeau TQ92095 (BLOM9513), 31.07.1992; (87) Environs de Tasiujaq. Élargissement d'un petit ruisseau saumâtre, avec *Sparganium hyperboreum*. M. Blondeau TQ92095

(BLOM12548), 31.07.1992; (87) Environs de Tasiujaq. Élargissement d'un petit ruisseau saumâtre, avec *Sparganium hyperboreum*. M. Blondeau TQ92095 (DAO731708), 31.07.1992; (119) Embouchure de la rivière aux Feuilles. Sur la boue du fond d'une petite mare à moitié desséchée. A. Legault 6996 (QUE022219), 01.08.1963; (119) Embouchure de la rivière aux Feuilles. Sur la boue du fond d'une petite mare à moitié desséchée. A. Legault 6996 (QFA0074196), 01.08.1963; (119) Embouchure de la rivière aux Feuilles. Sur la boue du fond d'une petite mare à moitié desséchée. A. Legault 6996 (DAO082675), 01.08.1963; (119) Embouchure de la rivière aux Feuilles. Sur la boue du fond d'une petite mare à moitié desséchée. A. Legault 6996 (CAN289538), 01.08.1963; (119) Embouchure de la rivière aux Feuilles. Sur la boue du fond d'une petite mare à moitié desséchée. A. Legault 6996 (MT s.n.), 01.08.1963; (119) Embouchure de la rivière aux Feuilles. Sur la boue, au fond d'une mare récemment exondée. A. Legault 6983 (SFS05415), 01.08.1963; (119) Embouchure de la rivière aux Feuilles. Poussant dans une petite mare sur la toundra. A. Legault 6948 (SFS05414), 31.07.1963; (101) Near Tasiujaq, along Finger River. In shallow pool. K.L. MacInnes 5237 (DAO160515), 03.08.1977.

***Ranunculus gmelinii* DC. × *Ranunculus hyperboreus* Rottb.** (87) Environs de Tasiujaq. Petit ruisseau sinueux du haut littoral à *Ranunculus gmelinii* et *Sparganium hyperboreum*; à environ 25 cm de profondeur. M. Blondeau TQ92397 (QFA0442354), 09.08.1992; (87) Environs de Tasiujaq. Petit ruisseau sinueux du haut littoral à *Ranunculus gmelinii* et *Sparganium hyperboreum*; à environ 25 cm de profondeur. M. Blondeau TQ92397 (DAO731711), 09.08.1992; (125) Mouth of Leaf River, N. side. Mats on mud flats. E.K. Bonde, J.W. Marr, J.C.W.R. Marr & A.W. Roach 48396 (QUE051481), 25.08.1948.

***Ranunculus hyperboreus* Rottb.** – Arctique-alpin circumpolaire (Hultén 1971) – Renoncule hyperboréale; far-northern buttercup – (87) Environs de Tasiujaq. Mare à fond boueux. M. Blondeau TQ92346 (QFA0388037), 07.08.1992; (87) Environs de Tasiujaq. Mare à fond boueux. M. Blondeau TQ92346 (QFA0442357), 07.08.1992; (87) Environs de Tasiujaq. Au fond d'une mare. M. Blondeau TQ92411 (QFA0442355), 09.08.1992; (87) Environs de Tasiujaq. Mare à fond boueux. M. Blondeau TQ922346 (DAO731705), 07.08.1992; (96) Environs de Tasiujaq, env. 6 km au nord-ouest du village. Petite mare au pied d'une combe à neige, dans la boue et les mousses, avec *Saxifraga caespitosa*. M. Blondeau TQ92344 (QFA0442356), 06.08.1992; (20) On island off south shore of bay between Koksoak and Leaf Rivers. Submerged in shallow rock pools, some on wet banks. E.K. Bonde 48231 (QUE51489), 26.07.1948; (142) Lac Laliberté, 16 km au sud-ouest du village d'Aupaluk. N. Dignard 12-366 (QUE), 2 août 2012.

***Ranunculus nivalis* L.** – Arctique-alpin circumpolaire (Hultén 1971) – Renoncule des neiges; snow buttercup – (51) Environs d'Aupaluk. A.T. Avison s.n. (MTMG6537), 07.25.1958; (51) Environs d'Aupaluk. A.T. Avison s.n. (MTMG6552), 20.07.1958; (51) Environs d'Aupaluk. R. Avison s.n. (MTMG6507), 06.07.1956; (48) Environs d'Aupaluk, env. 1 km à l'est du village. Combe à neige, avec *Erigeron humilis* et *Sibbaldia procumbens*. M. Blondeau AU-93092 (QFA0439665), 01.08.1993; (95) Environs de Tasiujaq, env. 2,5 km au nord-ouest du village. Replat d'un escarpement rocheux, dans les mousses épaisses, avec *Oxyria digyna*. M. Blondeau TQ92416 (QFA0383605), 10.08.1992; (81) Bras nord-ouest de la baie aux Baleines. J. Deshayé & J.-P. Ducruc 72-448 (QFA0296586), 30.08.1972; (87) Tasiujaq. J. Deshayé & J.-P. Ducruc 72-405 (QFA0296053), 27.08.1972; (104) Environs de Tasiujaq, le long de la rivière Bérard, env. 10 km au sud du village. Combe à neige. J.-P. Ducruc s.n. (QFA0480456), 27.08.1972; (143) Baie Boulders, à l'entrée du côté ouest. N. Dignard 12-378 (QUE), 3 août 2012.

Ranunculus pygmaeus Wahlenb. – Arctique-alpin circumpolaire (Hultén 1971) – Renoncule naine; pygmy buttercup – (51) Environs d'Aupaluk. A.T. Avison s.n. (MTMG6533), 25.07.1958; (48) Environs d'Aupaluk, env. 1 km à l'est du village. Pente de rocher (combe à neige) dans les mousses, avec *Saxifraga rivularis* et *Oxyria digyna*. M. Blondeau AU-93196 (QFA0431356), 03.08.1993; (48) Environs d'Aupaluk, env. 1 km à l'est du village. Pente de rocher (combe à neige) dans les mousses, avec *Saxifraga rivularis* et *Oxyria digyna*. M. Blondeau AU-93196 (QFA0448981), 03.08.1993; (93) Environs de Tasiujaq, le long de la rivière Bérard, env. 2 km au sud du village. Recoin humide d'un rocher. M. Blondeau TQ92186 (QFA0383607), 01.08.1992; (6) Entre le cap Inuksutujuq et Kuujjuaq, 1,6 km au sud de "The Narrows". Steep cliff, on moist rock shelves. Y. Mökinen 67-1091 (CAN314909), 27.07.1967; (6) Entre le cap Inuksutujuq et Kuujjuaq, 1,6 km au sud de "The Narrows". Muddy brookside. Y. Mökinen 67-1090 (CAN314935), 26.07.1967; (140) Environ 12 km à l'ouest du lac Kaslac. N. Dignard 12-302 (QUE), 1^{er} août 2012; (142) Lac Laliberté, 16 km au sud-ouest du village d'Aupaluk. N. Dignard 12-356 (QUE), 2 août 2012; (143) Baie Boulders, à l'entrée du côté ouest. N. Dignard 12-376 (QUE), 3 août 2012.

Rhinanthus minor L. subsp. ***groenlandicus*** (Ostenf.) Neum. [Syn. : *Rhinanthus borealis* (Sterneck) Chabert; *R. groenlandicus* (Ostenf.) Chabert; *R. oblongifolius* Fern.] – Circumboréal (Rousseau 1974) – Rhinanthe du Groenland; Greenland yellow rattle – (84) Environs de Tasiujaq, env. 2 km au nord du village. Rivage; zone à *Leymus mollis*, avec *Parnassia palustris* et *Euphrasia frigida*. M. Blondeau TQ92315 (QFA383524), 05.08.1992; (86) Environs de Tasiujaq, env. 1 km au sud du village. Pente légère du haut rivage. Herbaçia rase, avec *Juncus castaneus*, *Dupontia fisheri*, *Deschampsia caespitosa* et *Primula egaliksensis*. M. Blondeau TQ92119 (QFA383523), 31.07.1992; (87) Environs de Tasiujaq. Terrain vague, au bord d'un chemin du village. M. Blondeau TQ92316 (QFA383525), 05.08.1992; (87) Environs de Tasiujaq. Terrain vague, au bord d'un chemin du village. M. Blondeau TQ92316 (MT s.n.), 05.08.1992; (54) Rivière Tasikkuminai. Berge fleurie. J.-P. Ducruc s.n. (QFA0478918), 25.08.1972; (54) Rivière Tasikkuminai. Mélézaie. J.-P. Ducruc s.n. (QFA0478917), 25.08.1972; (104) Environs de Tasiujaq, le long de la rivière Bérard, env. 10 km au sud du village. Ruisseau envahi par la marée. J.-P. Ducruc s.n. (QFA0478920), 24.08.1972; (118) Lac Dusay. Rebords humides. M.M. Grandtner G 1394(1/1) (QFA413240), 20.08.1972; (119) Embouchure de la rivière aux Feuilles. Sur toundra humide. A. Legault 6952 (DAO435715), 31.07.1963; (119) Embouchure de la rivière aux Feuilles. Sur toundra humide. A. Legault 6952 (SFS10986), 31.07.1963 (87) Near Tasiujaq. Occasional on sand-gravel beach along seashore. K.L. MacInnes 6003 (DAO160530), 03.08.1977; (87) Near Tasiujaq. Occasional on sand-gravel beach along seashore. K.L. MacInnes 6003 (MT s.n.), 03.08.1977; (132) Baie aux Baleines, extrémité nord du bras nord-est. N. Dignard 12-116h (QUE), 24-25 juillet 2012; (133) Baie aux Baleines, extrémité nord-est du bras nord-ouest. N. Dignard 12-147b (QUE), 26 juillet 2012.

Rhodiola rosea L. [Syn. : *Sedum rosea* (L.) Scop.] – Boréal amphi-atlantique (Hultén 1958) – Orpin rose; roseroot – (4) Schnack Cove (cap Inuksutujuq). Rocks along coast. D.J. Osborn s.n. (QFA107266), 19.08.1952; (4) Schnack Cove (cap Inuksutujuq). Rocks along coast. D.J. Osborn s.n. (SFS59230), 19.08.1952; (54) Rivière Tasikkuminai. Plage. J.-P. Ducruc s.n. (QFBE18532), 25.08.1972; (20) Numerous on island off south shore of bay between Koksoak and Leaf River. E.K. Bonde 48233 (QUE052250), 26.07.1948; (134) Baie aux Baleines, à l'entrée du côté ouest. N. Dignard 12-155a (QUE), 26 juillet 2012; (135) Île de l'Hélicoptère, au large de Tasiujaq. N. Dignard 12-165b (QUE), 27 juillet 2012; (138) Anse du Comptoir, rive est. N. Dignard 12-224 (QUE), 31 juillet 2012; (144) Île Qikirtajuaq, sur la rive face à l'île Tiercel. N. Dignard 12-400 (QUE), 04.08.2012.

Rhododendron groenlandicum (Oeder) Kron & Judd [Syn. : *Ledum groenlandicum* Oeder] – Boréal nord-américain (Hultén 1968) – Thé du Labrador; common Labrador tea – (41) Environs d'Aupaluk. Lac Nipirqanaq. Au pied d'un talus de rochers, avec *Betula glandulosa* et les lichens. M. Blondeau AU-93299 (QFA441306), 11.08.1993; (93) Environs de Tasiujaq, le long de la rivière Bérard, env. 2 km au sud du village. Au pied d'un talus de rocher, avec *Salix vestita*. M. Blondeau TQ92158 (QFA383690), 01.08.1992; (22) Lac Berthet. J.-P. Ducruc s.n. (QFA0480630), 09.08.1972; (32) Lac De Freneuse. Bas d'esker. J.-P. Ducruc s.n. (QFA0480633), 09.08.1973; (32) Lac De Freneuse. Prairie humide à *Carex*. J.-P. Ducruc 73-2641 (QFA0480634), 09.08.1973; (54) Rivière Tasikuminai. Broussailles de saules et aulnes. J.-P. Ducruc s.n. (QFA0480631), 25.08.1972; (59) Lac Rougemont. Platière du lac. J.-P. Ducruc s.n. (QFA0480641), 14.08.1972; (80) Anse aux Refuges. Aulnaie. J.-P. Ducruc s.n. (QFA0480642), 30.08.1972; (104) Environs de Tasiujaq, le long de la rivière Bérard, env. 10 km au sud du village. J.-P. Ducruc s.n. (QFA0480638), 02.09.1972; (104) Environs de Tasiujaq, le long de la rivière Bérard, env. 10 km au sud du village. J.-P. Ducruc s.n. (QFA0480639), 02.09.1972; (105) Environs de Tasiujaq, env. 5 km à l'ouest du village. Rochers. J.-P. Ducruc s.n. (QFA0480635), 31.08.1972; (105) Environs de Tasiujaq, env. 5 km à l'ouest du village. Saulaie. J.-P. Ducruc s.n. (QFA0480636), 31.08.1972; (87) Near Tasiujaq. Sheltered slope. K.L. MacInnes 5133 (MT s.n.), 08.08.1977; (140) Environ 12 km à l'ouest du lac Kaslac. N. Dignard 12-298 (QUE), 1^{er} août 2012.

Rhododendron lapponicum (L.) Wahlenb. – Arctique-alpin circumpolaire à aire discontinue en Eurasie (Hultén 1968) – Rhododendron de Laponie; Lapland rosebay – (51) Environs d'Aupaluk. R. Avison s.n. (MTMGs.n.), 06.07.1956; (51) Environs d'Aupaluk. R. Avison s.n. (MTMG25569), 06.07.1956; (19) Ouest de la rivière Koksoak, env. 32 km au nord de Kuujuaq. Plateau de toundra au sommet d'une montagne; avec *Vaccinium uliginosum* et *Betula glandulosa*. M. Blondeau 522 (QFA267065), 17.07.1982; (19) Ouest de la rivière Koksoak, env. 32 km au nord de Kuujuaq. Sommet d'une colline; avec *Vaccinium uliginosum* et *Betula glandulosa*. M. Blondeau (FC) 522 (BLOM), 17.07.1982; (51) Environs d'Aupaluk, env. 1 km au nord du village. Talus de rocher, avec *Dryas integrifolia*. M. Blondeau AU-93343 (QFA441309), 15.08.1993; (58) Aupaluk, sur le rivage de la baie. Talus bien drainé où abondent *Empetrum nigrum*, *Vaccinium uliginosum*, *Betula glandulosa* et *Cassiope tetragona*. M. Blondeau AU-93137 (QFA441308), 02.08.1993; (94) Environs de Tasiujaq, env. 1 km au nord-ouest du village. Plateau de toundra, dans les mousses et les lichens. M. Blondeau TQ92171 (QFA383693), 01.08.1992; (87) Environs de Tasiujaq. J. Carroll s.n. (CAN211953), 28.07.1942; (54) Rivière Tasikuminai. Terrasse marine exposition sud-est. J.-P. Ducruc s.n. (QFA0480652), 25.08.1972; (69) Pointe Copper. Toundra rase à lichens et *Empetrum nigrum*. Alluvions marines. Drainage moyen. J.-P. Ducruc 138-4 (QFA332042), 26.08.1972; (80) Anse aux Refuges. Aulnaie. J.-P. Ducruc s.n. (QFA0480656), 30.08.1972; (104) Environs de Tasiujaq, le long de la rivière Bérard, env. 10 km au sud du village. Terrasse fluviale supérieure. J.-P. Ducruc s.n. (QFA0480654), 24.08.1972; (104) Environs de Tasiujaq, le long de la rivière Bérard, env. 10 km au sud du village. Terrasse fluviale supérieure. J.-P. Ducruc s.n. (QFA0480655), 24.08.1972; (105) Environs de Tasiujaq, env. 5 km à l'ouest du village. Aulnaie. J.-P. Ducruc s.n. (QFA0480651), 01.09.1972; (105) Environs de Tasiujaq, env. 5 km à l'ouest du village. Saulaie. J.-P. Ducruc s.n. (QFA0480702), 31.08.1972; (115) Lac Laric. Toundra rase à lichens et carex avec touffes de *Rhododendron*. J.-P. Ducruc 121-5 (QFA332044), 20.08.1972; (26) Lac Kaslak, pointe sud du lac. Sable fluvio-lacustre; brunisol dystrique cryique; toundra à bouleau glanduleux et lichens; humidité : 4; pH : s (HT) 4,0. M.M. Grandtner G 1202 (1/2) (QFA413256), 16.08.1972; (118) Lac Dusay. Tuf calcaire (eff. HCl 10 %, à 15 % eff. forte); toundra à *Dryas integrifolia* et lichens; pH : s (HT) 7,5. M.M. Grandtner G 1484A (QFA413257), 20.08.1972; (119) Embouchure de la rivière aux

Feuilles. Sur les bords d'un petit ruisseau entre les collines rocheuses, à proximité d'une étendue de neige. A. Legault 6910 (MT s.n.), 29.07.1963; (119) Embouchure de la rivière aux Feuilles. Sur les bords d'un petit ruisseau entre les collines rocheuses, à proximité d'une étendue de neige. A. Legault 6910 (SFS10026), 29.07.1963; (99) Near Tasiujaq. Upland hummocky tundra. K.L. MacInnes 5081 (MT s.n.), 02.08.1977; (3) Entre le cap Inuksutujuq et Kuujjuaq. Rocky seashore slope. Y. Mökinen 67-1109 (CAN315027), 27.07.1967; (4) Schnack Cove (cap Inuksutujuq). Tundra. D.J. Osborn s.n. (QFA107261), 19.08.1952; (4) Schnack Cove (cap Inuksutujuq). Tundra. D.J. Osborn s.n. (SFS59254), 19.08.1952; (121) Lac Garigue. Open hillsides. H. Stephen 6 (MTMG103803), 10.06.1953; (149) Collines à 3 km au nord du lac Voltz. N. Dignard 12-498 (QUE), 8 août 2012.

Rhododendron tomentosum (Stokes) Harmaja [Syn.: *Ledum decumbens* (Ait.) Lodd. ex Steud.; *L. palustre* L. subsp. *decumbens* (Ait.) Hult.; *Rhododendron tomentosum* subsp. *subarcticum* (Harmaja) G.D. Wallace; *R. subarcticum* Harmaja] – Arctique nord-américain et asiatique (Hultén 1968) – Petit thé du Labrador; northern Labrador tea – (51) Environs d'Aupaluk. R. Avison s.n. (MTMG4275), 21.07.1956; (48) Environs d'Aupaluk, env. 1 km à l'est du village. Pente de rocher, avec les lichens, *Cassiope tetragona*, *Luzula confusa* et *Rubus chamaemorus*. M. Blondeau AU-93182 (QFA441305), 03.08.1993; (94) Environs de Tasiujaq, env. 1 km au nord-ouest du village. Pente de rocher, avec *Vaccinium vitis-idaea*, *Arctostaphylos alpina* et *Empetrum nigrum*. M. Blondeau TQ92148 (QFA383689), 01.08.1992; (31) Lac De Freneuse. E. Buteau 7 (QFA0076177), 14.07.1957; (22) Lac Berthet. J.-P. Ducruc 32-11 (QFA0480615), 09.08.1972; (22) Lac Berthet. J.-P. Ducruc s.n. (QFA0480618), 09.08.1972; (22) Lac Berthet. J.-P. Ducruc s.n. (QFA0480629), 09.08.1972; (25) Lac Kaslak. J.-P. Ducruc s.n. (QFA0480625), 16.08.1972; (54) Rivière Tasikkuminai. Flanc rocaillieux exposition nord-ouest. J.-P. Ducruc s.n. (QFA0480626), 25.08.1972; (59) Lac Rougemont. Toundra rase discontinue. Dépôt morainique. Drainage rapide. J.-P. Ducruc 72-11 (QFA332041), 14.08.1972; (59) Lac Rougemont. J.-P. Ducruc s.n. (QFA0480620), 14.08.1972; (59) Lac Rougemont. J.-P. Ducruc s.n. (QFA0480621), 14.08.1972; (80) Anse aux Refuges. Aulnaie. J.-P. Ducruc s.n. (QFA0480619), 30.08.1972; (104) Environs de Tasiujaq, le long de la rivière Bérard, env. 10 km au sud du village. Terrasse fluviale supérieure. J.-P. Ducruc s.n. (QFA0480622), 24.08.1972; (104) Environs de Tasiujaq, le long de la rivière Bérard, env. 10 km au sud du village. J.-P. Ducruc s.n. (QFA0480623), 02.09.1972; (104) Environs de Tasiujaq, le long de la rivière Bérard, env. 10 km au sud du village. J.-P. Ducruc s.n. (QFA0480624), 02.09.1972; (105) Environs de Tasiujaq, env. 5 km à l'ouest du village. Rochers. J.-P. Ducruc s.n. (QFA0480627), 31.08.1972; (105) Environs de Tasiujaq, env. 5 km à l'ouest du village. Aulnaie. J.-P. Ducruc s.n. (QFA0480628), 01.09.1972; (78) Lac Gerido. Toundra. J. Goutier 144 (MT s.n.), 29.07.1987; (26) Lac Kaslak, pointe sud du lac. Sable fluvio-lacustre; brunisol dystrique cryique; pH : s (HT) 4,0; humidité : 4. M.M. Grandtner G 1205 (1/2) (QFA409971), 16.08.1972; (26) Lac Kaslak, pointe sud du lac. Sable fluvio-lacustre. Brunisol dystrique cryique. M.M. Grandtner G1205(1/2) (CAN0519489), 16.08.1972; (87) Near Tasiujaq. Sheltered slope. K.L. MacInnes 5048 (MT s.n.), 31.07.1977; (4) Schnack Cove (cap Inuksutujuq). D.J. Osborn s.n. (QFA107248), 19.08.1952; (104) Environs de Tasiujaq. Le long de la rivière Bérard, env. 8 km au sud du village. Escarpement rocheux. J.-P. Ducruc s.n. (QFBE18493), 24.08.1972; (145) Pointe False, rive est. N. Dignard 12-418b (QUE), 5 août 2012; (149) Collines à 3 km au nord du lac Voltz. N. Dignard 12-499 (QUE), 8 août 2012.

Ribes glandulosum Grauer – Boréal nord-américain (Rousseau 1974) – Gadellier glanduleux; skunk currant – (88) Environs de Tasiujaq. Talus de rocher; en sous-étage d'*Alnus crispa*. M. Blondeau TQ92206 (QFA0383705), 01.08.1992; (72) Pointe Copper. J. Deshayé & J.-P. Ducruc 72-365 (QFA0296589), 25.08.1972; (32) Lac De Freneuse. Bas d'esker. J.-

P. Ducruc s.n. (QFA0480325), 09.08.1973; (54) Rivière Tasikkuminai. Aulnaie. J.-P. Ducruc s.n. (QFA0480321), 25.08.1972; (115) Lac Laric. Berges du lac. J.-P. Ducruc s.n. (QFA0480320), 20.08.1972; (137) Rivière aux Feuilles, baie à l'embouchure de la rivière Kuugaaluk. N. Dignard 12-195 (QUE), 29 juillet 2012; (139) Lac Montplaisir, 52 km au sud de Tasiujaq. N. Dignard 12-284f (QUE), 1^{er} août 2012; (141) Rive sud de la rivière aux Feuilles, 4 km au nord-est de l'embouchure du ruisseau Dufreboy. N. Dignard 12-310a (QUE), 2 août 2012.

Rubus arcticus L. subsp. ***acaulis*** (Michx.) Focke [Syn. : *Rubus acaulis* Michx.; *R. arcticus* L. var. *acaulis* (Michx.) Boivin] – Boréal nord-américain (Hultén 1968) – Ronce acaule; stemless raspberry – (32) Lac De Freneuse. Bas d'esker. J.-P. Ducruc s.n. (QFA), 09.08.1973; (54) Rivière Tasikkuminai. Broussailles à saule et aulne. J.-P. Ducruc s.n. (QFA), 25.08.1972; (54) Rivière Tasikkuminai. Mélèzaie à bouleau glanduleux à mi-versant. Moraine remaniée. Drainage ralenti. J.-P. Ducruc 134-16 (QFA332015), 25.08.1972; (80) Anse aux Refuges. Aulnaie. J.-P. Ducruc s.n. (QFA), 30.08.1972; (80) Anse aux Refuges. Aulnaie à *Solidago macrophylla* en bas de pente. Colluvions. Drainage ralenti. J.-P. Ducruc 142-15 (QFA332017), 30.08.1972; (104) Environs de Tasiujaq, le long de la rivière Bérard, env. 10 km au sud du village. J.-P. Ducruc s.n. (QFA), 02.09.1972; (104) Near Tasiujaq, along Finger River. Seepage area. K.L. MacInnes 5272 (MT s.n.), 04.08.1977; (105) Environs de Tasiujaq, env. 5 km à l'ouest du village. Saulaie sur le bord des rochers. J.-P. Ducruc s.n. (QFA), 01.09.1972; (105) Environs de Tasiujaq, env. 5 km à l'ouest du village. J.-P. Ducruc s.n. (QFA), 01.09.1972; (105) Environs de Tasiujaq, env. 5 km à l'ouest du village. Rochers. J.-P. Ducruc s.n. (QFA), 31.08.1972. (105) Environs de Tasiujaq, env. 5 km à l'ouest du village. Saulaie à *Solidago macrophylla* en bas de pente. Colluvions. Drainage ralenti. J.-P. Ducruc 156-4 (QFA332014), 01.09.1972; (105) Environs de Tasiujaq, env. 5 km à l'ouest du village. Saulaie à *Solidago macrophylla* en bas de pente. Colluvions. Drainage moyen. J.-P. Ducruc 151-3 (QFA332013), 31.08.1972; (105) Environs de Tasiujaq, env. 5 km à l'ouest du village. Saulaie à *Solidago macrophylla* en bas de pente. Colluvions. Drainage ralenti. J.-P. Ducruc 156-4 (QFA332014), 01.09.1972; (105) Environs de Tasiujaq, env. 5 km à l'ouest du village. Saulaie à *Solidago macrophylla* en bas de pente. Colluvions. Drainage moyen. J.-P. Ducruc 151-3 (QFA332013), 31.08.1972; (51) Environs d'Aupaluk. A.T. Avison s.n. (MTMG7427), 30.07.1958; (51) Environs d'Aupaluk. A.T. Avison s.n. (MTMG7429), 12.08.1958; (55) Environs d'Aupaluk, env. 6 km au sud du village. Saulaie planifoliée, avec *Chrysosplenium tetrandrum*, *Stellaria crassifolia*, *Rubus acaulis*, *Galium brandegei* et les mousses. M. Blondeau AU-93375 (QFA441343), 17.08.1993; (73) Environs d'Aupaluk, 7 km au sud-sud-ouest du village. Pente sud-est d'une colline, sous *Betula glandulosa* et avec *Pyrola grandiflora* et *Juncus trifidus*. M. Blondeau AU-93285 (QFA441344), 10.08.1993; (93) Environs de Tasiujaq, le long de la rivière Bérard, env. 2 km au sud du village. Talus de rocher, en sous-étage d'arbrisseaux. M. Blondeau TQ92183 (QFA383651), 01.08.1992; (93) Environs de Tasiujaq, le long de la rivière Bérard, env. 2 km au sud du village. Talus de rocher, en sous-étage d'arbrisseaux. M. Blondeau TQ92183 (BLOM9546), 01.08.1992; (94) Environs de Tasiujaq, env. 1 km au nord-ouest du village. Au pied d'un talus de rocher, entre les cailloux. M. Blondeau TQ92058 (QFA383652), 30.07.1992; (127) Leaf River, 15 miles above Narrows. Under shrubs on terrace. Moist location. E.K. Bonde 48388 (QUE052857), 24.08.1948; (31) Lac De Freneuse. E. Buteau 16 (QUE076169), 07.1957; (78) Lac Gerido. Toundra. J. Goutier 148 (MT s.n.), 21.07.1987; (118) Lac Dusay. Tuf calcaire (eff. HCl 10 %, à 15 % eff. forte); toundra à *Dryas integrifolia* et lichens; pH : s (HT) 7,5. M.M. Grandtner G 1460 (QFA413708), 20.08.1972; (118) Lac Dusay. Toundra herbeuse à saules et *Arctostaphylos rubra*. pH : s (HT) 7,0; exposition nord. M.M. Grandtner G 1434 (QFA413709), 20.08.1972; (126) Rivière aux Feuilles, 29 km en amont du premier rapide, rivière Guenyeveu. Sur berges de la rivière. H. Ouellet s.n. (CAN379201), 13.07.1974; (124)

Lac Irony. Sandy, damp soil. H. Stephen s.n. (MTMG103760), 01.07.1953; (136) Rivière aux Feuilles, baie Napaartulik, environ 4 km en aval du premier rapide. N. Dignard 12-178 (QUE), 28 juillet 2012; (137) Rivière aux Feuilles, baie à l'embouchure de la rivière Kuugaaluk. N. Dignard 12-195a (QUE), 29 juillet 2012.

Rubus chamaemorus L. – Circumboréal (Hultén 1971) – Chicouté; cloudberry – (51) Environs d'Aupaluk. A.T. Avison s.n. (MTMG7411), 12.08.1958; (48) Environs d'Aupaluk, env. 1 km à l'est du village. Dans les mousses épaisses d'un pré tourbeux. M. Blondeau AU-93188 (QFA441331), 03.08.1993; (99) Environs de Tasiujaq, env. 2 km à l'ouest du village. Dans les mousses épaisses autour d'un lac. M. Blondeau TQ92209 (QFA383653), 02.08.1992; (31) Lac De Freneuse. E. Buteau 15 (QUE076170), 09.07.1957; (25) Lac Kaslac. Toundra rase dans une dépression ouverte. J.-P. Ducruc 102-3 (QFA331045), 16.08.1972; (54) Rivière Tasikkuminai. Mélèzaie à bouleau glanduleux à mi-versant. Moraine remaniée. Drainage ralenti. J.-P. Ducruc 134-11 (QFA331046), 25.08.1972; (59) Lac Rougemont. J.-P. Ducruc 71-7 (QFA), 14.08.1972; (104) Environs de Tasiujaq, le long de la rivière Bérard, env. 10 km au sud du village. Saulaie à *Mnium punctatum* en bas de pente. Colluvions. Drainage ralenti. J.-P. Ducruc 162-17 (QFA332018), 02.09.1972; (104) Environs de Tasiujaq, le long de la rivière Bérard, env. 10 km au sud du village. J.-P. Ducruc s.n. (QFA), 02.09.1972; (104) Environs de Tasiujaq, le long de la rivière Bérard, env. 10 km au sud du village. J.-P. Ducruc s.n. (QFA), 02.09.1972; (105) Environs de Tasiujaq, env. 5 km à l'ouest du village. Aulnaie. J.-P. Ducruc s.n. (QFA), 01.09.1972; (105) Environs de Tasiujaq, env. 5 km à l'ouest du village. Saulaie. J.-P. Ducruc s.n. (QFA), 01.09.1972; (105) Environs de Tasiujaq, env. 5 km à l'ouest du village. Rochers. J.-P. Ducruc s.n. (QFA), 31.08.1972; (105) Environs de Tasiujaq, env. 5 km à l'ouest du village. Saulaie. J.-P. Ducruc s.n. (QFA), 31.08.1972; (105) Environs de Tasiujaq, env. 5 km à l'ouest du village. Flanc rocheux. J.-P. Ducruc s.n. (QFA), 31.08.1972; (78) Lac Gerido. Toundra. J. Goutier 147 (MT s.n.), 12.07.1987; (51) Environs d'Aupaluk. R.I. Hamilton s.n. (MTMG7409), 14. Environs d'Aupaluk. 1958; (98) Near Tasiujaq, along Finger River. Toundra, common. K.L. MacInnes 5055 (MT s.n.), 01.08.1977; (126) Rivière aux Feuilles, 19 km en amont du premier rapide. H. Ouellet s.n. (CAN379197), 30.06.1974; (124) Lac Irony. Damp, mossy open lowland. H. Stephen 22 (MTMG103815), 01.07.1953.

Sagina caespitosa (J. Vahl) Lange – Arctique amphiatlantique (Hultén 1968) – Sagine cespitose; tufted pearlwort – (8) Ouest de la rivière Koksoak, env. 30 km au nord de Kuujuaq. Terrain limoneux exondé, avec *Juncus albescens*, *Juncus castaneus* et *Carex capillaris*. M. Blondeau 561 (QFA0446092), 18.07.1982; (8) Ouest de la rivière Koksoak, env. 30 km au nord de Kuujuaq. Terrain limoneux exondé, avec *Juncus albescens*, *Juncus castaneus* et *Carex capillaris*. M. Blondeau 561 (BLOM01049), 18.07.1982; (90) Environs de Tasiujaq, env. 6 km au nord du village. Ostiole de toundra, avec *Pinguicula vulgaris*, *Carex capillaris* et *Juncus biglumis*. M. Blondeau TQ92336 (QFA0383632), 06.08.1992; (93) Environs de Tasiujaq, le long de la rivière Bérard, env. 2 km au sud du village. Terrasse sablonneuse au bord de la route, avec *Minuartia rubella*. M. Blondeau TQ92308 (QFA0383633), 04.08.1992; (100) Near Tasiujaq. Scattered on exposed shattered rock. K.L. MacInnes 5176 (MT s.n.), 13.08.1977; (100) Near Tasiujaq. Scattered on exposed shattered rock. K.L. MacInnes 5176 (DAO160525), 13.08.1977.

Sagina nivalis (Lindbl.) Fries [Syn. : *S. intermedia* Fenzl] – Arctique-alpin circumpolaire (Hultén 1958) – Sagine des neiges; snow pearlwort – (51) Environs d'Aupaluk, env. 1 km au nord du village. Fente d'un rocher littoral. M. Blondeau AU-93262 (QFA0431117), 07.08.1993; (58) Aupaluk, sur le rivage de la baie. Haut rivage, au bord d'une mare asséchée, avec *Sagina nodosa*. M. Blondeau AU-93147 (QFA0431116), 02.08.1993; (68) Environs d'Aupaluk, 2,5 km à l'ouest-sud-ouest du village. Au bord d'un petit ruisseau du rivage, sur le sable, avec

Potentilla anserina ssp. *egedii*. M. Blondeau AU-93240 (QFA0431115), 05.08.1993; (87) Environs de Tasiujaq. Terrasse sablonneuse du haut rivage, avec *Arabis arenicola* et *Deschampsia caespitosa*. M. Blondeau TQ92136 (QFA0383634), 31.07.1992.

Sagina nodosa (L.) Fenzl subsp. ***borealis*** Crow – Boréal amphiatlantique (Hultén 1958) – GD – Sagine boréale; northern knotted pearlwort – (58) Aupaluk, sur le rivage de la baie. Rivage sablonneux. M. Blondeau AU-93325 (QFA0439703), 13.08.1993; (58) Aupaluk, sur le rivage de la baie. Sable d'une mare du haut rivage. M. Blondeau AU-93149 (QFA0439704), 02.08.1993; (87) Environs de Tasiujaq. Pré saumâtre parsemé de cailloux, avec *Deschampsia caespitosa*, *Astragalus alpinus*, *Carex bicolor*, *Oxytropis deflexa* var. *foliolosa* et *Salix arctica*. M. Blondeau TQ92239 (QFA0383636), 03.08.1992; (87) Environs de Tasiujaq. Terrasse de sable et de cailloux bien drainée; avec *Epilobium davuricum*. M. Blondeau TQ92424 (QFA0383635), 10.08.1992; (138) Anse du Comptoir, rive est. N. Dignard 12-218a (QUE), 31 juillet 2012.

Salix arctica Pall. – Arctique-alpin circumpolaire (Hultén 1968) – Saule arctique; arctic willow – (58) Aupaluk, sur le rivage de la baie. Haut rivage, avec *Saxifraga tricuspidata*, *Oxytropis johannensis* et *Salix lanata* subsp. *calcicola*. M. Blondeau AU-93034 (QFA0439089), 31.07.1993; (58) Aupaluk, sur le rivage de la baie. Terrasse de cailloux du haut rivage, avec *Dryas integrifolia*, *Astragalus alpinus* et *Campanula uniflora*. M. Blondeau AU-93117 (QFA0439088), 02.08.1993; (87) Environs de Tasiujaq. Terrasse de gravier du rivage, avec *Oxytropis campestris* var. *johannensis* et *Hockenya peploides*. M. Blondeau TQ92234 (QFA0383576), 03.08.1992; (87) Environs de Tasiujaq. Haut rivage sablonneux, avec *Deschampsia caespitosa*. M. Blondeau TQ92087 (QFA0383577), 31.07.1992; (87) Environs de Tasiujaq. Terrasse de gravier du rivage, avec *Oxytropis campestris* var. *johannensis* et *Hockenya peploides*. M. Blondeau TQ92234 (QFA0388035), 03.08.1992; (30) Tasiujaq. Ruisseau envahi à marée haute. J.-P. Ducruc s.n. (QFA0477612), 31.08.1972; (80) Anse aux Refuges. Haut de plage schisteux. J.-P. Ducruc s.n. (QFA0477611), 30.08.1972; (105) Environs de Tasiujaq, env. 5 km à l'ouest du village. Saulaie. J.-P. Ducruc s.n. (QFA0477613), 31.08.1972; (87) Near Tasiujaq. Tidal flat, sand-gravel-boulder beach. K.L. MacInnes 5101 (CAN461288), 03.08.1977; (137) Rivière aux Feuilles, baie à l'embouchure de la rivière Kuugaaluk. N. Dignard 12-207 (QUE), 29 juillet 2012; (138) Anse du Comptoir, rive est. N. Dignard 12-227a (QUE), 31 juillet 2012.

Salix arctica Pall. × ***Salix arctophila*** Cock. ex Heller – (87) Environs de Tasiujaq. Toundra humide dans les mousses. M. Blondeau TQ92028 (QFA0383575), 30.07.1992; (87) Environs de Tasiujaq. Terrasse sablo-graveleuse du rivage; dans les mousses sèches, avec *Saxifraga tricuspidata* et *Hedysarum mackenzii*. M. Blondeau TQ92244 (BLOM9611), 03.08.1992; (20) Island off south shore of Ungava Bay between Leaf and Koksoak River. E.K. Bonde, J.W. Marr, J.C.W.R. Marr & A.W. Roach 48223 (QUE049997), 26.07.1948; (20) Ungava Bay. Between Koksoak and Leaf Rivers. Common on island off south shore of bay. E.K. Bonde, J.W. Marr, J.C.W.R. Marr & A.W. Roach 48230 (QUE49995), 26.07.1948; (20) Island of south shore of Ungava Bay between Koksoak and Leaf Rivers. J.W. Marr & E.K. Bonde 48230 (QUE049996), 26.07.1948.

Salix arctophila Cock. ex Heller – Arctique nord-américain (Hultén 1968) – Saule arctophile; northern willow – (104) Tasiujaq, rivière Bérard. J.-P. Ducruc s.n. (QFBE18407), 02.09.1972; (51) Environs d'Aupaluk. A.T. Avison s.n. (MTMG7686), 15.07.1958; (51) Environs d'Aupaluk. R. Avison s.n. (MTMG7665), 05.08.1956; (7) Ouest de la rivière Koksoak, env. 29 km au nord de Kuujuaq. Dans la mousse d'un étang tourbeux formant un petit îlot. M. Blondeau 564 (QFA0267051), 18.07.1982; (55) Environs d'Aupaluk, env. 6 km au sud du

village. Jeunes pousses, en sous-étage d'une saulaie planifoliée. M. Blondeau AU-93388 (QFA0439096), 17.08.1993; (55) Environs d'Aupaluk, env. 6 km au sud du village. Jeunes pousses, en sous-étage d'une saulaie planifoliée. M. Blondeau AU-93388 (CAN566552), 17.08.1993; (58) Aupaluk, sur le rivage de la baie. Bourrelet moussu d'un pré humide, avec *Carex rariflora*. M. Blondeau AU-93150 (QFA0439090), 02.08.1993; (87) Environs de Tasiujaq. Toundra humide, dans les mousses. M. Blondeau TQ92111 (QFA0383574), 30.07.1992; (87) Environs de Tasiujaq. Terrasse sablo-graveleuse du rivage; dans les mousses sèches, avec *Saxifraga tricuspidata* et *Hedysarum mackenzii*. M. Blondeau TQ92244 (QFA0383573), 03.08.1992; (63) Tasiujaq (Vieux poste). J. Deshayé & J.-P. Ducruc 72-342 (QFA0296632), 24.08.1972; (25) Lac Kaslac. Dépression semi-tourbeuse. J.-P. Ducruc s.n. (QFA0477624), 16.08.1972; (28) Lac Ballantyne. Prairie tourbeuse. J.-P. Ducruc 73-611 (QFA0477629), 29.07.1973; (28) Lac Ballantyne. Toundra arbustive. J.-P. Ducruc 73-511 (QFA0477630), 29.07.1973; (28) Lac Ballantyne. Toundra arbustive. J.-P. Ducruc 73-134 (QFA0477631), 28.07.1973; (28) Lac Ballantyne. Toundra arbustive. J.-P. Ducruc 73-123 (QFA0477632), 28.07.1973; (28) Lac Ballantyne. Toundra arbustive rase. J.-P. Ducruc 73-222 (QFA0477635), 28.07.1973; (32) Lac De Freneuse. Prairie tourbeuse à *Carex*. J.-P. Ducruc 73-2613 (QFA0477628), 09.08.1973; (54) Rivière Tasikkuminai. Toundra rase humide sur un replat. J.-P. Ducruc 132-8 (QFA0332147), 25.08.1972; (59) Lac Rougemont. Broussailles claires de saules sur tapis muscinal à mi-pente. Gleyfication. Drainage ralenti. J.-P. Ducruc 75-3 (QFA0329974), 14.08.1972; (59) Lac Rougemont. Toundra rase à lichens et touffes d'épinette noire dans une dépression fermée. J.-P. Ducruc 76-3 (QFA0329973), 14.08.1972; (59) Lac Rougemont. Platière du lac. J.-P. Ducruc s.n. (QFA0477640), 14.08.1972; (80) Anse aux Refuges. Toundra rase humide à *Carex* et bryophytes. Moraine. Drainage ralenti. J.-P. Ducruc 141-9 (QFA0329975), 30.08.1972; (80) Anse aux Refuges. Sommet proche. J.-P. Ducruc s.n. (QFA0477642), 30.08.1972; (104) Environs de Tasiujaq, le long de la rivière Bérard, env. 10 km au sud du village. Toundra rase, buttes et dépressions. Alluvions marines. Drainage ralenti. J.-P. Ducruc 163-4 (QFA0329981), 02.09.1972; (104) Environs de Tasiujaq, le long de la rivière Bérard, env. 10 km au sud du village. Toundra rase herbacée, arbustaie basse. Moraine. Drainage ralenti. J.-P. Ducruc 161-8 (QFA0329982), 02.09.1972; (105) Environs de Tasiujaq, env. 5 km à l'ouest du village. Toundra rase. Mosaïque de milieu sec et humide. Alluvions marines. Drainage moyen. J.-P. Ducruc 153-7 (QFA0329979), 31.08.1972; (105) Environs de Tasiujaq, env. 5 km à l'ouest du village. Rochers. J.-P. Ducruc s.n. (QFA0477636), 31.08.1972; (115) Lac Laric. J.-P. Ducruc s.n. (QFA0477633), 20.08.1972; (116) Environs de Tasiujaq, env. 9 km à l'ouest du village. Toundra rase humide à bryophytes à mi-versant. Moraine remaniée. Drainage ralenti. J.-P. Ducruc 155-7 (QFA0329978), 01.09.1972; (116) Environs de Tasiujaq, env. 9 km à l'ouest du village. Toundra rase humide sur un replat. Alluvions marines. Drainage ralenti. J.-P. Ducruc 154-1 (QFA0329977), 01.09.1972; (116) Environs de Tasiujaq, env. 9 km à l'ouest du village. Toundra rase humide à *Eriophorum spissum*. Alluvions marines. Drainage ralenti. J.-P. Ducruc 157-2 (QFA0329976), 01.09.1972; (26) Lac Kaslak, pointe sud du lac. Toundra basse; pH : s (HT) 6,0; dépôts glacio-lacustres. M.M. Grandtner G 1211 (QFA0413956), 16.08.1972; (82) Lac Gerido. Sur roche en bordure d'un lac. A. Legault 5065 (SFS03899), 22.07.1954; (119) Embouchure de la rivière aux Feuilles. Près d'une étendue de névé, dans une vallée abritée. A. Legault 6956 (QFA0074191), 31.07.1963; (119) Embouchure de la rivière aux Feuilles. Près d'une étendue de névé, dans une vallée abritée. A. Legault 6956 (MT s.n.), 31.07.1963; (119) Embouchure de la rivière aux Feuilles. Près d'une étendue de névé, dans une vallée abritée. A. Legault 6965 (DAO759355), 31.07.1963; (119) Embouchure de la rivière aux Feuilles. Près d'une étendue de névé, dans une vallée abritée. A. Legault 6956 (CAN289514), 31.07.1963; (119) Embouchure de la rivière aux Feuilles. Près d'une étendue de névé, dans une vallée abritée. A. Legault 6956 (SFS03865), 31.07.1963; (119) Embouchure de la rivière aux Feuilles. Sur flancs rocheux. A. Legault 6903 (SFS03864), 29.07.1963; (99) Near Tasiujaq. Hummocky upland depression

with some standing water. K.L. MacInnes 5089 (MT s.n.), 02.08.1977; (99) Near Tasiujaq. Damp-wet sedge meadow, peaty surface. K.L. MacInnes 5409 (MT s.n.), 13.08.1977; (99) Near Tasiujaq. Hummocky upland depression with some standing water. K.L. MacInnes 5089 (CAN412386), 02.08.1977; (101) Near Tasiujaq, along Finger River. In drainage channel between gravel ridge and peat plateau, closed sedge meadow-marsh. K.L. MacInnes 5060 (MT s.n.), 01.08.1977; (101) Near Tasiujaq, along Finger River. Under taller willows on disturbed, sandy, abandoned airstrip. K.L. MacInnes 5146 (MT s.n.), 09.08.1977; (106) Near Tasiujaq, along Buron River. On peaty hummock, creeping dwarf shrub vegetation. K.L. MacInnes 5410 (MT s.n.), 18.08.1977; (124) Vicinity of Leaf Bay, Irony Lake. G.H. Michie & H. Stephen 21 (QFA0104200), 01.06.1953; (3) Entre le cap Inuksutujuq et Kuujjuaq. Boggy brookside meadow. Y. Mökinen 67-1128 (CAN314831), 27.07.1967; (4) Schnack Cove (cap Inuksutujuq). D.J. Osborn s.n. (QFA0246716), 19.08.1952; (4) Schnack Cove (cap Inuksutujuq). Meadows. D.J. Osborn s.n. (QFA0107835), 19.08.1952; (124) Lac Irony. Damp low area. H. Stephen 21 (CAN349763), 01.07.1953; (124) Lac Irony. Wet boggy area. H. Stephen 21b (CAN349762), 07.07.1953; (124) Lac Irony. Damp low area H. Stephen 21 (CAN349761), 01.07.1953; (124) Lac Irony. Damp low area. H. Stephen 21 (MTMG103812), 01.07.1953; (124) Lac Irony. Wet boggy area. H. Stephen 21b (MTMG103814), 07.07.1953; (138) Anse du Comptoir, rive est. N. Dignard 12-249 (QUE), 31 juillet 2012; (139) Lac Montplaisir, 52 km au sud de Tasiujaq. N. Dignard 12-284g (QUE), 1^{er} août 2012; (142) Lac Laliberté, 16 km au sud-ouest du village d'Aupaluk. N. Dignard 12-367 (QUE), 2 août 2012; (148) Pointe Nuvukuluk, 22 km à l'est-sud-est du village d'Aupaluk. N. Dignard 12-473 (QUE), 8 août 2012; (150) Sud du lac Kaslac, entre le lac du Basalte et la baie Sham. N. Dignard 12-530 (QUE), 8 .08. 2012.

Salix arctophila Cock. ex Heller × ***Salix glauca*** L. var. ***cordifolia*** (Pursh) Dorn – (3) Entre le cap Inuksutujuq et Kuujjuaq. Alpine meadow in a small brook valley. Y. Mökinen 67-1106 (CAN314801), 27.07.1967.

Salix arctophila Cock. ex Heller × ***Salix uva-ursi*** Pursh – (19) Ouest de la rivière Koksoak, env. 32 km au nord de Kuujjuaq. Toundra humide au sommet d'une montagne. Abrisseau prostré, entouré de *Ledum decumbens* et *Vaccinium uliginosum*. M. Blondeau 524 (QFA0267200), 17.07.1982; (19) Ouest de la rivière Koksoak, env. 32 km au nord de Kuujjuaq. Toundra au sommet d'une colline, avec *Ledum decumbens* et de *Vaccinium uliginosum*. M. Blondeau (FC) 524 (BLOM00727), 17.07.1982; (19) Ouest de la rivière Koksoak, env. 32 km au nord de Kuujjuaq. Toundra humide au sommet d'une montagne. Abrisseau prostré, entouré de *Ledum decumbens* et *Vaccinium uliginosum*. M. Blondeau 524 (BLOM267200), 17.07.1982.

Salix argyrocarpa Anderss. – Boréal nord-est américain (Fernald 1950) – Saule à fruits argentés; Labrador willow – (8) Ouest de la rivière Koksoak, env. 30 km au nord de Kuujjuaq. En bordure d'un ruisseau, avec *Salix planifolia*. M. Blondeau 540 (QFA0267086), 18.07.1982; (8) Ouest de la rivière Koksoak, env. 30 km au nord de Kuujjuaq. En bordure d'un ruisseau, avec *Salix planifolia*. M. Blondeau 540 (BLOM00734), 18.07.1982; (92) Environs de Tasiujaq, le long de la rivière Bérard, env. 4 km au sud du village. Pente d'une dépression humide. M. Blondeau TQ92302 (QFA0383578), 04.08.1992; (92) Environs de Tasiujaq, le long de la rivière Bérard, env. 4 km au sud du village. Pente d'une dépression humide. M. Blondeau TQ92302 (BLOM9532), 04.08.1992; (110) Environs de Tasiujaq, le long de la rivière Bérard, env. 10 km au sud du village. Pente humide, dans les mousses, avec *Salix arctophila*, avec *Salix glauca* et *Salix planifolia*. M. Blondeau TQ92256 (QFA0383579), 04.08.1992; (110) Environs de Tasiujaq, le long de la rivière Bérard, env. 10 km au sud du village. Pente humide, dans les mousses, avec *Salix arctophila*, avec *Salix glauca* et *Salix planifolia*. M. Blondeau TQ92256 (QFA0388034), 04.08.1992; (61) La Kavisiliralik. A.C. Newton 2 (CAN226781),

10.09.1953; (139) Lac Montplaisir, 52 km au sud de Tasiujaq. N. Dignard 12-289 (QUE), 1^{er} août 2012.

Salix calcicola var. ***calcicola*** [Syn. : *Salix lanata* subsp. *calcicola* (Fern. & Wieg.) Hult.] – Arctique-alpin nord-est américain (Hultén 1968) – Saule calcicole; imestone willow – (49) Environs d'Aupaluk, env. 2 km au sud du village. Talus du haut rivage, avec *Betula glandulosa*. M. Blondeau AU-93393 (QFA0439095), 17.08.1993; (58) Aupaluk, sur le rivage de la baie. Haut rivage humide. M. Blondeau AU-93042 (QFA0439094), 31.07.1993; (87) Environs de Tasiujaq. Haut rivage humide. M. Blondeau TQ92048 (QFA0383584), 30.07.1992; (87) Environs de Tasiujaq. Dépression humide du haut rivage. M. Blondeau TQ92049 (QFA0383583), 30.07.1992; (20) Island of south shore between Leaf and Koksoak Rivers. E.K. Bonde 48205 (QUE049837), 26.07.1948; (113) N. shore Leaf Bay, 4 miles e. of narrows at mouth of Leaf River. E.K. Bonde, J.W. Marr, J.C.W.R. Marr & A.W. Roach 48256 (QUE049842), 27.07.1948; (72) Pointe Copper. J. Deshayé & J.-P. Ducruc 72-368 (QFA0296582), 25.08.1972; (28) Lac Ballantyne. Toundra rase discontinue. J.-P. Ducruc 73-311 (QFA0477652), 29.07.1973; (54) Rivière Tasikkuminai. Plage. J.-P. Ducruc s.n. (QFA0477651), 25.08.1972; (62) Rivière Tasikkuminai. Toundra rase à lichens et bouleau glanduleux à mi-versant. Alluvions marines. Drainage moyen. J.-P. Ducruc 136-1 (QFA0329967), 25.08.1972; (105) Environs de Tasiujaq, env. 5 km à l'ouest du village. Toundra rase discontinue. Moraine. Drainage ralenti. J.-P. Ducruc 152-7 (QFA0329966), 31.08.1972; (105) Environs de Tasiujaq, env. 5 km à l'ouest du village. Éboulis sur pente nord-est. J.-P. Ducruc s.n. (QFA0477649), 01.09.1972; (87) Near Tasiujaq. East facing slope of beach ridge. K.L. MacInnes 5095 (MT s.n.), 03.08.1977; (87) Near Tasiujaq. East facing slope of beach ridge. K.L. MacInnes 5095 (CAN412388), 03.08.1977; (19) Entre le cap Inuksutujuq et Kuujjuaq. Dry gravelly dolomite slope, near the top. Y. Mökinen 67-1232 (CAN314846), 28.07.1967; (54) Rivière Tasikkuminai. Terrasse marine, exposition sud-est. J.-P. Ducruc s.n. (QFA0480653), 25.08.1972; (132) Baie aux Baleines, extrémité nord du bras nord-est. N. Dignard 12-130b (QUE), 24-25 juillet 2012; (132) Baie aux Baleines, extrémité nord du bras nord-est. N. Dignard 12-127a (QUE), 24-25 juillet 2012; (138) Anse du Comptoir, rive est. N. Dignard 12-219 (QUE), 31 juillet 2012; (139) Lac Montplaisir, 52 km au sud de Tasiujaq. N. Dignard 12-283 (QUE), 1^{er} août 2012; (142) Lac Laliberté, 16 km au sud-ouest du village d'Aupaluk. N. Dignard 12-342 (QUE), 2 août 2012; (149) Collines à 3 km au nord du lac Voltz. N. Dignard 12-515 (QUE), 8 août 2012.

Salix glauca L. var. ***cordifolia*** (Pursh) Dorn [Syn. : *Salix glauca* L. subsp. *callicarpaea* (Trautv.) Böcher] – Boréal nord-américain (Hultén 1968) – Saule à beaux fruits; beautiful willow – (19) Ouest de la rivière Koksoak, env. 32 km au nord de Kuujjuaq. Sommet de montagne; toundra avec *Ledum decumbens* et *Vaccinium uliginosum*. M. Blondeau 525 (QFA0267067), 17.07.1982; (19) Ouest de la rivière Koksoak, env. 32 km au nord de Kuujjuaq. Plateau de toundra; au sommet d'une montagne. Avec *Betula glandulosa*. M. Blondeau 528a (QFA0267075), 17.07.1982; (19) Ouest de la rivière Koksoak, env. 32 km au nord de Kuujjuaq. Toundra humide au sommet d'une montagne. Abrisseau prostré, entouré de *Ledum decumbens* et *Vaccinium uliginosum*. M. Blondeau 523 (QFA0267066), 17.07.1982; (58) Aupaluk, sur le rivage de la baie. Haut rivage, à l'intérieur d'une population clairsemée de *Leymus mollis*. M. Blondeau AU-93032 (QFA0439092), 31.07.1993; (75) Environs d'Aupaluk, 8 km au sud-sud-ouest du village. Passage encaissé entre les parois d'une colline. M. Blondeau AU-93291 (QFA0439091), 10.08.1993; (87) Environs de Tasiujaq. Talus de cailloux du rivage. M. Blondeau TQ92005 (QFA0383580), 29.07.1992; (87) Environs de Tasiujaq. Talus de cailloux du rivage. M. Blondeau TQ92005 (QFA0388033), 29.07.1992; (88) Environs de Tasiujaq. Talus de cailloux du rivage. M. Blondeau TQ92006 (QFA0383581), 29.07.1992; (81) Bras nord-ouest de la baie aux Baleines. J. Deshayé & J.-P. Ducruc 72-435

(QFA0296581), 30.08.1972; (54) Rivière Tasikkuminai. Mélèzaie à bouleau glanduleux à mi-versant. Moraine remaniée. Drainage ralenti. J.-P. Ducruc 134-8 (QFA0329965), 25.08.1972; (59) Lac Rougemont. Toundra rase discontinue. Dépôt morainique. Drainage rapide. J.-P. Ducruc 74-17 (QFA0477678), 14.08.1972; (69) Pointe Copper. Toundra rase à lichens et *Empetrum nigrum*. Alluvions marines. Drainage moyen. J.-P. Ducruc 138-7 (QFA0329924), 26.08.1972; (80) Anse aux Refuges. Haut de plage schisteux. J.-P. Ducruc s.n. (QFBE18404), 30.08.1972; (80) Anse aux Refuges. Aulnaie. J.-P. Ducruc s.n. (QFA0477677), 30.08.1972; (104) Environs de Tasiujaq, le long de la rivière Bérard, env. 10 km au sud du village. Platière caillouteuse. J.-P. Ducruc s.n. (QFA0477676), 27.08.1972; (104) Environs de Tasiujaq, le long de la rivière Bérard, env. 10 km au sud du village. Escarpement rocheux. Exposition sud-est. J.-P. Ducruc s.n. (QFA0477680), 24.08.1972; (115) Lac Laric. Pessière ouverte à épinette noire et cladonies. Dépôts morainiques. Drainage rapide. J.-P. Ducruc 123-1 (QFA0329964), 20.08.1972; (26) Lac Kaslak, pointe sud du lac. Toundra humide à *Calamagrostis* et *Salix*. M.M. Grandtner G 1213 (QFA0414039), 16.08.1972; (118) Lac Dusay. Tuf calcaire (eff. HCl 10 %, à 15 % eff. forte); toundra à *Dryas integrifolia* et lichens; pH : s (HT) 7,5. M.M. Grandtner G 1455B (1/2) (QFA0414040), 20.08.1972; (118) Lac Dusay. Roche-mère : tuf calcaire. Toundra à *Dryas integrifolia* et lichens. M.M. Grandtner G1455B (CAN0519384), 20.08.1972; (119) Embouchure de la rivière aux Feuilles. Au pied d'une pente rocheuse. A. Legault 6968 (SFS03897), 31.07.1963; (98) Near Tasiujaq, along Finger River. Near base of steep east facing slope, sheltered. K.L. MacInnes 5065 (MT s.n.), 01.08.1977; (98) Near Tasiujaq, along Finger River. Near base of steep east facing slope; sheltered snowbed. K.L. MacInnes 5065 (CAN412387), 01.08.1977; (101) Near Tasiujaq, along Finger River. Along sheltered slope at edge of abandoned airstrip. K.L. MacInnes 5145 (MT s.n.), 09.08.1977; (17) Entre le cap Inuksutujuq et Kuujjuaq, 1,6 km au nord-est de la "564-ft Hill". Boggy brookside thicket. Y. Mökinen 67-1231 (CAN314803), 28.07.1967; (17) Entre le cap Inuksutujuq et Kuujjuaq, 1,6 km au sud de la "564-ft Hill". Brookside shrubbery. Y. Mökinen 67-1240 (CAN314833), 28.07.1967; (18) Entre le cap Inuksutujuq et Kuujjuaq, 1,6 km au sud de la "564-ft Hill". Brookside shrubbery. Y. Mökinen 67-1242 (CAN314830), 28.07.1967; (4) Schnack Cove (cap Inuksutujuq). Scattered in tundra. D.J. Osborn s.n. (QFA0247530), 19.08.1952; (4) Schnack Cove (cap Inuksutujuq). Scattered in tundra. D.J. Osborn s.n. (QFA0107829), 19.08.1952; (126) Rivière aux Feuilles, 29 km en amont du premier rapide, rivière Guenyeveu. Rives de la rivière. H. Ouellet s.n. (CAN379196), 13.07.1974; (59) Lac Rougemont. J.-P. Ducruc s.n. (QFBE18402); (104) Environs de Tasiujaq. Le long de la rivière Bérard, env. 8 km au sud du village. Escarpement rocheux. J.-P. Ducruc s.n. (QFBE18401), 24.08.1972; (105) Environs de Tasiujaq. env. 5 km au nord-ouest du village. Saulaie J.-P. Ducruc s.n. (QFBE18403), 31.08.1972; (136) Rivière aux Feuilles, baie Napaartulik, environ 4 km en aval du premier rapide. N. Dignard 12-172c (QUE), 28 juillet 2012; (145) Pointe False, rive est. N. Dignard 12-427 (QUE), 5 août 2012.

Salix herbacea L. – Arctique-alpin amphiatlantique (Hultén 1958) – Saule herbacé; snowbed willow – (51) Environs d'Aupaluk. A.T. Avison s.n. (MTMG7810), 24.07.1958; (8) Ouest de la rivière Koksoak, env. 30 km au nord de Kuujjuaq. Buton de mousse dense sur un rocher en pente. M. Blondeau 567 (QFA0267048), 18.07.1982; (48) Environs d'Aupaluk, env. 1 km à l'est du village. Pente d'une combe à neige. M. Blondeau AU-93091 (QFA0439093), 01.08.1993; (94) Environs de Tasiujaq, env. 1 km au nord-ouest du village. Gradin d'un rocher, avec *Juncus trifidus*. M. Blondeau TQ92194 (QFA0383582), 01.08.1992; (113) N. shore Leaf Bay, 4 miles e. of narrows at mouth of Leaf River. E.K. Bonde, J.W. Marr, J.C.W.R. Marr & A.W. Roach 48257 (QUE049944), 27.07.1948; (87) Environs de Tasiujaq. J. Carroll s.n. (CAN211886), 28.07.1942; (25) Lac Kaslac. Toundra avec buissons de bouleau glanduleux. Alluvions lacustres. J.-P. Ducruc 104-9 (QFA0329962), 16.08.1972; (25) Lac Kaslac. Toundra rase dans une dépression ouverte. J.-P. Ducruc 102-11 (QFA0329961), 16.08.1972; (25) Lac

Kaslac. Toundra rase humide. J.-P. Ducruc 105-11 (QFA0329963), 16.08.1972; (28) Lac Ballantyne. Haut de plage. J.-P. Ducruc s.n. (QFA0477690), 28.07.1973; (32) Lac De Freneuse. Prairie humide à *Carex*. J.-P. Ducruc 73-2622 (QFA0477694), 09.08.1973; (32) Lac De Freneuse. Bas d'esker J.-P. Ducruc s.n. (QFA0477689), 09.08.1973; (119) Embouchure de la rivière aux Feuilles. Sur flanc rocheux. A. Legault 6969 (SFS03834), 31.07.1963; (4) Schnack Cove (cap Inuksutujuq). Meadow. D.J. Osborn s.n. (QFA0107622), 19.08.1952; (140) Environ 12 km à l'ouest du lac Kaslac. N. Dignard 12-309a (QUE), 1^{er} août 2012; (148) Pointe Nuvukuluk, 22 km à l'est-sud-est du village d'Aupaluk. N. Dignard 12-470c (QUE), 8 août 2012.

Salix pedicellaris Pursh [Syn. : *Salix pedicellaris* var. *hypoglauca* Fern.] – Boréal nord-américain (Hultén 1968) – Saule pédicellé; bog willow – (104) Environs de Tasiujaq, le long de la rivière Bérard, env. 10 km au sud du village. J.-P. Ducruc s.n. (QFA0477588), 02.09.1972.

Salix planifolia Pursh – Boréal nord-américain (Hultén 1968) – Saule à feuilles planes; tea-leaved willow – (8) Ouest de la rivière Koksoak, env. 30 km au nord de Kuujuaq. Ruisseau, près d'une combe à neige. M. Blondeau 534 (QFA0267082), 17.07.1982; (44) Environs d'Aupaluk. Lac Nipirqanaq. Marais à *Carex aquatilis*. M. Blondeau AU-93219 (QFA0439097), 04.08.1993; (55) Environs d'Aupaluk, env. 6 km au sud du village. Saulaie dense autour des lacs et des étangs. M. Blondeau AU-93381 (QFA0439098), 17.08.1993; (87) Environs de Tasiujaq. Dépression humide du haut rivage. M. Blondeau TQ92050 (QFA0383585), 30.07.1992; (87) Environs de Tasiujaq. Dépression humide du haut rivage. M. Blondeau TQ92050 (QFA0388032), 30.07.1992; (63) Tasiujaq (Vieux poste). J. Deshayé & J.-P. Ducruc 72-343 (QFA0296631), 24.08.1972; (87) Tasiujaq. J. Deshayé & J.-P. Ducruc 72-404 (QFA0296067), 27.08.1972; (22) Lac Berthet. Arbustaie basse à *Betula glandulosa*, *Salix* et mousses. J.-P. Ducruc 32-13 (QFA0330000), 09.08.1972; (25) Lac Kaslac. Dépression semi-tourbeuse. J.-P. Ducruc s.n. (QFA0477607), 16.08.1972; (28) Lac Ballantyne. Toundra arbustive. J.-P. Ducruc 73-141 (QFA0477590), 28.07.1973; (59) Lac Rougemont. Broussailles claires de saules sur tapis muscinale à mi-pente. Gleyification. Drainage ralenti. J.-P. Ducruc 75-2 (QFA0330001), 14.08.1972; (59) Lac Rougemont. Toundra rase discontinue. Dépôt morainique. Drainage rapide. J.-P. Ducruc 74-9 (QFA0329999), 14.08.1972; (80) Anse aux Refuges. Aulnaie à *Solidago macrophylla* en bas de pente. Colluvions. Drainage ralenti. J.-P. Ducruc 142-1 (QFA0329998), 30.08.1972; (104) Environs de Tasiujaq, le long de la rivière Bérard, env. 10 km au sud du village. Saulaie à *Mnium punctatum* en bas de pente. Colluvions. Drainage ralenti. J.-P. Ducruc 162-1 (QFA0332148), 02.09.1972; (104) Environs de Tasiujaq, le long de la rivière Bérard, env. 10 km au sud du village. J.-P. Ducruc s.n. (QFA0477609), 02.09.1972; (105) Environs de Tasiujaq, env. 5 km à l'ouest du village. Saulaie à *Solidago macrophylla* en bas de pente. Colluvions. Drainage moyen. J.-P. Ducruc 151-1 (QFA0330002), 31.08.1972; (105) Environs de Tasiujaq, env. 5 km à l'ouest du village. Saulaie. J.-P. Ducruc s.n. (QFA0477603), 31.08.1972; (105) Environs de Tasiujaq, env. 5 km à l'ouest du village. Saulaie, étang, ruisseau. J.-P. Ducruc s.n. (QFA0477604), 31.08.1972; (116) Environs de Tasiujaq, env. 9 km à l'ouest du village. Saulaie à *Solidago macrophylla* en bas de pente. Colluvions. Drainage ralenti. J.-P. Ducruc 156-2 (QFA0330003), 01.09.1972; (101) Near Tasiujaq, along Finger River. Sandy soil of abandoned airstrip beside erratic. K.L. MacInnes 5144 (MT s.n.), 09.08.1977; (146) Escarpement Tryon, 9,5 km au sud-est du village d'Aupaluk. N. Dignard 12-437a (QUE), 6 août 2012.

Salix reticulata L. [Syn. : *Salix reticulata* L. subsp. *reticulata*] – Arctique-alpin circumpolaire (Hultén 1971) – Saule réticulé; net-veined willow – (51) Environs d'Aupaluk. A.T. Avison s.n. (MTMG7859), 17.07.1958; (58) Aupaluk, sur le rivage de la baie. Herbaçaie à *Juncus arcticus*, avec *Vaccinium uliginosum*. M. Blondeau AU-93143 (QFA0439099), 02.08.1993;

(88) Environs de Tasiujaq, le long de la rivière Bérard. Pente sablo-graveleuse de la rivière Finger (Bérard), avec *Parnassia kotzebuei*, *Poa alpina*, *Draba nivalis* et *Equisetum arvense* M. Blondeau TQ92112 (QFA0383586), 31.07.1992; (87) Tasiujaq. J. Deshayé, J.-P. Ducruc & C. Roy 72-403 (QFA0296065), 27.08.1972; (28) Lac Ballantyne. Toundra rase à lichens. J.-P. Ducruc 73-411 (QFA0477655), 29.07.1973; (28) Lac Ballantyne. Toundra rase discontinuée. J.-P. Ducruc 73-312 (QFA0477656), 29.07.1973; (28) Lac Ballantyne. Platière lacustre. J.-P. Ducruc s.n. (QFA0477654), 28.07.1973; (54) Rivière Tasikkuminai. Toundra rase humide sur un replat. J.-P. Ducruc 132-3 (QFA0332150), 25.08.1972; (69) Pointe Copper. Toundra rase à *Salix vestita* et *Arctostaphylos rubra*. Alluvions marines. Drainage moyen. J.-P. Ducruc 137-1 (QFA0329928), 26.08.1972; (69) Pointe Copper. Toundra rase à lichens et *Empetrum nigrum*. Alluvions marines. Drainage moyen. J.-P. Ducruc 138-6 (QFA0329925), 26.08.1972; (80) Anse aux Refuges. Toundra rase humide à *Carex* et bryophytes. Moraine. Drainage ralenti. J.-P. Ducruc 141-3 (QFA0329993), 30.08.1972; (80) Anse aux Refuges. Sommet proche. J.-P. Ducruc s.n. (QFA0477657), 30.08.1972; (104) Environs de Tasiujaq, le long de la rivière Bérard, env. 10 km au sud du village. Terrasse fluviale supérieure. J.-P. Ducruc s.n. (QFA0477658), 24.08.1972; (105) Environs de Tasiujaq, env. 5 km à l'ouest du village. Toundra rase discontinuée. Moraine. Drainage ralenti. J.-P. Ducruc 152-16 (QFA0329995), 31.08.1972; (105) Environs de Tasiujaq, env. 5 km à l'ouest du village. Saulaie, étang, ruisseau. J.-P. Ducruc s.n. (QFA0477659), 31.08.1972; (115) Lac Laric. Toundra rase à lichens et carex avec touffes de *Rhododendron*. J.-P. Ducruc 121-14 (QFA0329994), 20.08.1972; (118) Lac Dusay. Combe à neige au bord d'un lac; toundra herbeuse à saules et *Arctostaphylos rubra*. M.M. Grandtner G 1398 (QFA0414251), 20.08.1972; (118) Lac Dusay. Tuf calcaire (eff. HCl 10 %, à 15 % eff. forte); toundra à *Dryas integrifolia* et lichens; pH : s (HT) 7,5. M.M. Grandtner G 1437 (1/2) (QFA0414252), 20.08.1972; (87) Near Tasiujaq. Edge of beach ridge. K.L. MacInnes 5096 (MT s.n.), 03.08.1977; (101) Near Tasiujaq, along Finger River. On hummocks, among sparse graminoid vegetation with closed moss-lichen ground layer. K.L. MacInnes 5067 (MT s.n.), 01.08.1977; (19) Entre le cap Inuksutujuq et Kuujjuaq, versant sud-est de la "564-ft Hill". Y. Mökinen 67-1230 (CAN314813), 28.07.1967; (124) Lac Irony. Carbonate rocks. H. Stephen 13 (MTMG103807), 07.07.1953; (138) Anse du Comptoir, rive est. N. Dignard 12-227 (QUE), 31 juillet 2012; (148) Pointe Nuvukuluk, 22 km à l'est-sud-est du village d'Aupaluk. N. Dignard 12-476 (QUE), 8 août 2012.

Salix uva-ursi Pursh – Arctique-alpin nord-est américain (Rousseau 1974) – Saule raisin-d'ours; bearberry willow – (51) Environs d'Aupaluk. A.T. Avison s.n. (MTMG007924), 12.07.1958; (51) Environs d'Aupaluk. M. Avison s.n. (MTMG025558), 05.08.1957; (51) Environs d'Aupaluk. R. Avison s.n. (MTMG007918), 05.08.1956; (19) Ouest de la rivière Koksoak, env. 32 km au nord de Kuujjuaq. Sommet d'une montagne. Terrain rocheux et tourbeux de toundra. Avec *Arctostaphylos alpina* et *Vaccinium uliginosum*. M. Blondeau 526a (QFA0267068), 17.07.1982; (48) Environs d'Aupaluk, env. 1 km à l'est du village. Affleurement rocheux au sommet d'une colline, avec *Arctostaphylos alpina*. M. Blondeau AU-93199 (QFA0439100), 03.08.1993; (87) Environs de Tasiujaq. Sur le sable, près d'une habitation, avec *Deschampsia caespitosa*. M. Blondeau TQ92137 (QFA0383587), 31.07.1992; (112) West side of Leaf Lake, near Narrows. E.K. Bonde, J.W. Marr, J.C.W.R. Marr & A.W. Roach 48262 (QUE050183), 27.07.1948; (31) Lac De Freneuse. E. Buteau 31 (QUE076157), 07.1957; (87) Tasiujaq. J. Deshayé & J.-P. Ducruc 72-473 (QFA0296064), 02.09.1972; (28) Lac Ballantyne. Toundra rase discontinuée. J.-P. Ducruc 73-335 (QFA0477667), 29.07.1973; (32) Lac De Freneuse. Toundra rase discontinuée. J.-P. Ducruc 73-2815 (QFA0477663), 10.08.1973; (32) Lac De Freneuse. Toundra rase discontinuée. J.-P. Ducruc 73-2841 (QFA0477662), 10.08.1973; (32) Lac De Freneuse. Toundra rase à lichens. J.-P. Ducruc 73-2941 (QFA0477661), 10.08.1973; (32) Lac De Freneuse. Toundra rase à lichens. J.-P. Ducruc 73-2541 (QFA0477669), 09.08.1973; (32) Lac De Freneuse. Toundra rase à lichens. J.-P. Ducruc 73-2712

(QFA0477668), 09.08.1973; (54) Rivière Tasikkuminai. Toundra rase discontinue (affleurements rocheux). Dépôts morainiques. Drainage moyen. J.-P. Ducruc 131-3 (QFA0329989), 25.08.1972; (54) Rivière Tasikkuminai. Terrasse marine, exposition sud-est. J.-P. Ducruc s.n. (QFA0477673), 25.08.1972; (59) Lac Rougemont. Toundra rase discontinue. Dépôt morainique. Drainage rapide. J.-P. Ducruc 72-1 (QFA0329987), 14.08.1972; (59) Lac Rougemont. J.-P. Ducruc s.n. (QFA0477670), 14.08.1972; (62) Rivière Tasikkuminai. Toundra rase à lichens et bouleau glanduleux à mi-versant. Alluvions marines. Drainage moyen. J.-P. Ducruc 135-1 (QFA0329991), 25.08.1972; (80) Anse aux Refuges. Sommet proche. J.-P. Ducruc s.n. (QFA0477671), 30.08.1972; (104) Environs de Tasiujaq, le long de la rivière Bérard, env. 10 km au sud du village. Sommet rocheux dénudé. J.-P. Ducruc s.n. (QFA0477674), 24.08.1972; (104) Environs de Tasiujaq, le long de la rivière Bérard, env. 10 km au sud du village. Escarpement rocheux, exposition sud-est. J.-P. Ducruc s.n. (QFA0477672), 24.08.1972; (105) Environs de Tasiujaq, env. 5 km à l'ouest du village. Toundra rase. Mosaïque de milieu sec et humide. Alluvions marines. Drainage moyen. J.-P. Ducruc 153-1 (QFA0329990), 31.08.1972; (105) Environs de Tasiujaq, env. 5 km à l'ouest du village. Toundra rase discontinue. Moraine. Drainage ralenti. J.-P. Ducruc 152-2 (QFA0329992), 31.08.1972; (129) Lac Duluth. Toundra rase à lichens sur sommet arrondi. Moraine. Drainage rapide. J.-P. Ducruc 171-1 (QFA0329985), 04.09.1972; (118) Lac Dusay. Toundra herbeuse à saules et *Arctostaphylos rubra*. pH : s (HT) 7,0; exposition nord. M.M. Grandtner G 1417 (QFA0414268), 20.08.1972; (4) Schnack Cove (cap Inuksutujuq). Toundra. D.J. Osborn s.n. (QFA0107846), 19.08.1952; (4) Schnack Cove (cap Inuksutujuq). Toundra. D.J. Osborn s.n. (QFA0250434), 19.08.1952; (54) Rivière Tasikkuminai. Flanc rocaillieux. J.-P. Ducruc s.n. (QFBE18398), 25.08.1972; (149) Collines à 3 km au nord du lac Voltz. N. Dignard 12-497 (QUE), 8 août 2012.

Salix vestita Pursh – Boréal nord-américain (Fernald 1950) – Saule pubescent; hairy willow – (51) Environs d'Aupaluk. R. Avison s.n. (MTMG007913), 05.08.1956; (48) Environs d'Aupaluk, env. 1 km à l'est du village. Pente de rocher, avec *Bartsia alpina*, *Hierochloa alpina* et *Carex scirpoidea*. M. Blondeau AU-93192 (QFA0439714), 03.08.1993; (94) Environs de Tasiujaq, env. 1 km au nord-ouest du village. Au pied d'un talus de rocher. M. Blondeau TQ92044 (QFA0383588), 30.07.1992; (94) Environs de Tasiujaq, env. 1 km au nord-ouest du village. Au pied d'un talus de rocher, près d'une mare. M. Blondeau TQ92074 (QFA0383589), 30.07.1992; (87) Environs de Tasiujaq. J. Carroll s.n. (CAN211889), 28.07.1942; (104) Environs de Tasiujaq, le long de la rivière Bérard, env. 10 km au sud du village. Terrasse fluviale supérieure. J.-P. Ducruc s.n. (QFA0477683), 24.08.1972; (105) Environs de Tasiujaq, env. 5 km à l'ouest du village. Saulaie. J.-P. Ducruc s.n. (QFA0477660), 31.08.1972; (115) Lac Laric. Toundra rase à lichens et carex avec touffes de *Rhododendron*. J.-P. Ducruc 121-11 (QFA0329984), 20.08.1972; (118) Lac Dusay. Tuf calcaire (eff. HCl 10 %, à 15 % eff. forte); toundra à *Dryas integrifolia* et lichens; pH : s (HT) 7,5. M.M. Grandtner G 1479 (QFA0414274), 20.08.1972; (118) Lac Dusay. Tuf calcaire (eff. HCl 10 %, à 15 % eff. forte); toundra à *Dryas integrifolia* et lichens; pH : s (HT) 7,5. M.M. Grandtner G 1484B (QFA0414275), 20.08.1972; (82) Lac Gerido. Sur pente rocheuse. A. Legault 5063 (SFS03825), 22.07.1954; (82) Lac Gerido. Sur pente rocheuse. A. Legault 5062 (SFS03826), 22.07.1954; (119) Embouchure de la rivière aux Feuilles. Sur rochers. A. Legault 6939 (QFA0074190), 30.07.1963; (119) Embouchure de la rivière aux Feuilles. Au pied d'une colline rocheuse. A. Legault 6947 (QUE022229), 30.07.1963; (119) Embouchure de la rivière aux Feuilles. Sur rochers. A. Legault 6939 (MT s.n.), 30.07.1963; (119) Embouchure de la rivière aux Feuilles. Sur rochers. A. Legault 6939 (DAO751447), 30.07.1963; (119) Embouchure de la rivière aux Feuilles. Sur rochers. A. Legault 6939 (CAN289521), 30.07.1963; (119) Embouchure de la rivière aux Feuilles. Au pied d'une colline rocheuse. A. Legault 6947 (SFS03821), 30.07.1963; (119) Embouchure de la rivière aux Feuilles. Sur

rochers. A. Legault 6939 (SFS03820), 30.07.1963; (98) Near Tasiujaq, along Finger River. Sheltered, snow bed area, at base of east facing slope erect. K.L. MacInnes 6064 (MT s.n.), 01.08.1977; (98) Near Tasiujaq, along Finger River. Sheltered, snow bed area, at base of east facing slope erect. K.L. MacInnes 6064 (CAN412389), 01.08.1977; (4) Schnack Cove (cap Inuksutujuq). Scattered in tundra. D.J. Osborn s.n. (QFA0250460), 19.08.1952; (4) Schnack Cove (cap Inuksutujuq). Scattered in tundra. D.J. Osborn s.n. (QFA0107832), 19.08.1952; (132) Baie aux Baleines, extrémité nord du bras nord-est. N. Dignard 12-101 (QUE), 24-25 juillet 2012; (136) Rivière aux Feuilles, baie Napaartulik, environ 4 km en aval du premier rapide. N. Dignard 12-172a (QUE), 28 juillet 2012; (139) Lac Montplaisir, 52 km au sud de Tasiujaq. N. Dignard 12-285 (QUE), 1^{er} août 2012; (141) Rive sud de la rivière aux Feuilles, 4 km au nord-est de l'embouchure du ruisseau Dufrebois. N. Dignard 12-314 (QUE), 2 août 2012; (142) Lac Laliberté, 16 km au sud-ouest du village d'Aupaluk. N. Dignard 12-363d (QUE), 2 août 2012; (143) Baie Boulders, à l'entrée du côté ouest. N. Dignard 12-368 (QUE), 3 août 2012; (149) Collines à 3 km au nord du lac Voltz. N. Dignard 12-496 (QUE), 8 août 2012.

***Saxifraga aizoides* L.** – Arctique-alpin amphiatlantique à répartition transaméricaine (Hultén 1968) – Saxifrage jaune; yellow mountain saxifrage – (51) Environs d'Aupaluk. A.T. Avison s.n. (MTMG8396), 30.07.1958; (58) Aupaluk, sur le rivage de la baie. Dépression humide du haut rivage. Herbaçaie formée de *Carex atrofusca*, *Polygonum viviparum* et *Salix arctophila*. M. Blondeau AU-93151 (QFA0439650), 02.08.1993; (95) Environs de Tasiujaq, env. 2,5 km au nord-ouest du village. Au bord d'un ruisseau, dans les cailloux. M. Blondeau TQ92207 (QFA0383708), 01.08.1992; (112) West side of Leaf Lake, near Narrows. Boggy areas. E.K. Bonde, J.W. Marr, J.C.W.R. Marr & A.W. Roach 48261 (QUE52318), 27.07.1948; (28) Lac Ballantyne. Haut de plage. J.-P. Ducruc s.n. (QFA0480336), 28.07.1973; (54) Rivière Tasikkuminai. Terrasse marine, exposition sud-est. J.-P. Ducruc s.n. (QFA0480329), 25.08.1972; (69) Pointe Copper. Versant de vallée glaciaire. J.-P. Ducruc s.n. (QFA0480332), 25.08.1972; (80) Anse aux Refuges. Haut de plage schisteux. J.-P. Ducruc s.n. (QFA0480331), 30.08.1972; (80) Anse aux Refuges. Aulnaie. J.-P. Ducruc s.n. (QFA0480335), 30.08.1972; (114) Lac Laric. Pente rocheuse. J.-P. Ducruc s.n. (QFA0480330), 20.08.1972; (119) Embouchure de la rivière aux Feuilles. Sur les bords d'un petit ruisseau dévalant la pente rocheuse. A. Legault 6944 (DAO570798), 30.07.1963; (119) Embouchure de la rivière aux Feuilles. Sur les bords d'un petit ruisseau dévalant la pente rocheuse. A. Legault 6944 (SFS06005), 30.07.1963; (29) Lac Ballantyne. Platière lacustre. J.-L. Lethiecq s.n. (QFA0583487), 28.07.1973; (87) Near Tasiujaq. Sheltered slope. K.L. MacInnes 5138 (MT s.n.), 08.08.1977; (87) Near Tasiujaq. Sheltered slope. K.L. MacInnes 5138 (DAO160486), 08.08.1977; (122) Lac Bérard. Dry hill top, shallow soil. H. Stephen 50 (MTMG103796), 25.08.1953; (132) Baie aux Baleines, extrémité nord du bras nord-est. N. Dignard 12-127e (QUE), 24-25 juillet 2012; (132) Baie aux Baleines, extrémité nord du bras nord-est. N. Dignard 12-102a (QUE), 24-25 juillet 2012; (149) Collines à 3 km au nord du lac Voltz. N. Dignard 12-511 (QUE), 8 août 2012.

***Saxifraga cernua* L.** – Arctique-alpin circumpolaire (Hultén 1971) – GD – Saxifrage penchée; nodding saxifrage – (51) Environs d'Aupaluk. A.T. Avison s.n. (MTMG8365), 15.07.1958; (51) Environs d'Aupaluk. A.T. Avison s.n. (MTMG8365), 22.07.1958; (51) Environs d'Aupaluk. A.T. Avison s.n. (MTMG8365), 28.07.1958; (8) Ouest de la rivière Koksoak, env. 30 km au nord de Kuujuaq. Sur une roche, en bordure d'un ruisseau à courant rapide. M. Blondeau 538 (QFA0267087), 18.07.1982; (48) Environs d'Aupaluk, env. 1 km à l'est du village. Abri-sous-roche, avec *Saxifraga rivularis*. M. Blondeau AU-93109 (QFA0439647), 01.08.1993; (50) Environs d'Aupaluk, secteur de l'aéroport. Talus de rocher littoral, avec *Epilobium latifolium* et *Stellaria longipes*. M. Blondeau AU-93168 (QFA0439648),

03.08.1993; (99) Environs de Tasiujaq, env. 2 km à l'ouest du village. Fente d'un rocher dénudé. M. Blondeau TQ92217 (QFA0383710), 02.08.1992; (103) Environs de Tasiujaq, env. 4 km à l'ouest-nord-ouest du village. Recoin de rocher; dans les mousses. M. Blondeau TQ92417 (QFA0383711), 10.08.1992; (87) Tasiujaq. J. Deshayé & J.-P. Ducruc 72-390 (QFA0299051), 26.08.1972; (87) Tasiujaq. J. Deshayé & J.-P. Ducruc 72-408 (QFA0299053), 26.08.1972; (28) Lac Ballantyne. Haut de plage. J.-P. Ducruc s.n. (QFA0480345), 28.07.1973; (32) Lac De Freneuse. Tundra rase discontinue. J.-P. Ducruc 73-20-81 (QFA0480346), 10.08.1973; (69) Pointe Copper. Versant de vallée glaciaire. J.-P. Ducruc s.n. (QFA0480341), 25.08.1972; (104) Environs de Tasiujaq, le long de la rivière Bérard, env. 10 km au sud du village. Combe à neige. J.-P. Ducruc s.n. (QFA0480340), 27.08.1972; (104) Environs de Tasiujaq, le long de la rivière Bérard, env. 10 km au sud du village. Combe à neige. J.-P. Ducruc s.n. (QFA0480343), 27.08.1972; (105) Environs de Tasiujaq, env. 5 km à l'ouest du village. Aulnaie. J.-P. Ducruc s.n. (QFA0480342), 01.09.1972; (78) Lac Gerido. Tundra. J. Goutier 129 (MT s.n.), 25.07.1987; (119) Embouchure de la rivière aux Feuilles. Sur rochers très humides. A. Legault 6962 (SFS05977), 31.07.1963; (119) Embouchure de la rivière aux Feuilles. Sur tundra humide. A. Legault 6912 (SFS05976), 29.07.1963; (29) Lac Ballantyne. Haut de plage. J.-L. Lethiecq s.n. (QFA0583493), 28.07.1973; (87) Near Tasiujaq. Wet sedge meadow near shore of Ungava Bay. K.L. MacInnes 5181 (MT s.n.), 13.08.1977; (6) Entre le cap Inuksutujuq et Kuujjuaq, 1,6 km au sud de "The Narrows". Moist rock shelves of a steep cliff. Y. Mökinen 67-1092 (CAN314936), 27.07.1967; (132) Baie aux Baleines, extrémité nord du bras nord-est. N. Dignard 12-134a (QUE), 24-25 juillet 2012; (136) Rivière aux Feuilles, baie Napaartulik, environ 4 km en aval du premier rapide. N. Dignard 12-174 (QUE), 28 juillet 2012; (141) Rive sud de la rivière aux Feuilles, 4 km au nord-est de l'embouchure du ruisseau Dufreboy. N. Dignard 12-311 (QUE), 2 août 2012; (142) Lac Laliberté, 16 km au sud-ouest du village d'Aupaluk. N. Dignard 12-367a (QUE), 2 août 2012.

Saxifraga cespitosa L. [Syn. : *Saxifraga aizoides* subsp. *exaratoides* (Simm.) Engl. & Irmsch.] – Arctique-alpin circumpolaire (Hultén 1968) – Saxifrage cespitose; tufted saxifrage – (51) Environs d'Aupaluk. A.T. Avison s.n. (MTMG8379), 18.07.1958; (58) Aupaluk, sur le rivage de la baie. Rivage de sable et de gravier; zone à *Leymus mollis*. M. Blondeau AU-93002 (QFA0439649), 30.07.1993; (111) Environs de Tasiujaq, le long de la rivière aux Phoques, env. 9 km au sud du village. Abri-sous-roche (talus d'éboulis). M. Blondeau TQ92286 (QFA0383709), 04.08.1992; (20) Island off south shore of Ungava Bay between Leaf and Koksoak River. Numerous in rock crevices. E.K. Bonde, J.W. Marr, J.C.W.R. Marr & A.W. Roach 203 (QUE52321), 26.07.1948; (105) Environs de Tasiujaq, env. 5 km à l'ouest du village. Aulnaie. J.-P. Ducruc s.n. (QFA0480347), 01.09.1972; (3) Mouth of Koksoak River. Growing in caribou moss near the river. B.W.A. Parks 14 (DAO762231), 03.08.1965; (133) Baie aux Baleines, extrémité nord-est du bras nord-ouest. N. Dignard 12-147i (QUE), 26 juillet 2012; (141) Rive sud de la rivière aux Feuilles, 4 km au nord-est de l'embouchure du ruisseau Dufreboy. N. Dignard 12-335 (QUE), 2 août 2012; (145) Pointe False, rive est. N. Dignard 12-408b (QUE), 5 août 2012.

Saxifraga hyperborea R. Br. [Syn. : *Saxifraga rivularis* L. var. *hyperborea* (R. Br.) Dorn] – Arctique-alpin circumpolaire à aire discontinue (Hultén 1971) – Saxifrage hyperboréale; pygmy saxifrage – (87) Tasiujaq. J. Deshayé & J.-P. Ducruc 72-482 (QFA0299047), 02.09.1972; (104) Environs de Tasiujaq, le long de la rivière Bérard, env. 10 km au sud du village. J.-P. Ducruc s.n. (QFA0480354), 02.09.1972; (143) Baie Boulders, à l'entrée du côté ouest. N. Dignard 12-395 (QUE), 3 août 2012.

Saxifraga oppositifolia L. subsp. *oppositifolia* – Arctique-alpin circumpolaire (Hultén 1971) – Saxifrage à feuilles opposées; purple mountain saxifrage – (51) Environs d'Aupaluk. R. Avison

s.n. (MTMG25556), 15.07.1957; (51) Environs d'Aupaluk. R. Avison s.n. (MTMG8559), 06.07.1956; (51) Environs d'Aupaluk. T. Avison s.n. (MTMG8560), 12.08.1958; (51) Environs d'Aupaluk. T. Avison s.n. (MTMG8560), 27.07.1958; (51) Environs d'Aupaluk. T. Avison s.n. (MTMG8560), 20.07.1958; (51) Environs d'Aupaluk. T. Avison s.n. (MTMG8560), 05.06.1958; (49) Environs d'Aupaluk, env. 2 km au sud du village. Marge humide d'un petit lac, avec *Carex atrofusca* et *Salix arctophila*. M. Blondeau AU-93178 (QFA0439643), 03.08.1993; (51) Environs d'Aupaluk, env. 1 km au nord du village. Corniche d'un rocher littoral, dans les mousses, avec *Silene acaulis*. M. Blondeau AU-93360 (QFA0439642), 15.08.1993; (108) Environs de Tasiujaq, le long de la rivière Bérard, env. 10 km au sud du village. Crevasse d'un talus de rocher, en grande partie dénudé, avec *Dryas integrifolia*, *Carex nardina*, *Braya glabella* et *Carex glacialis*. M. Blondeau TQ92273 (QFA0383714), 04.08.1992; (110) Environs de Tasiujaq, le long de la rivière Bérard, env. 10 km au sud du village. Terrasse de cailloux anguleux, au pied d'un talus de rocher, avec *Salix arctica*, *Salix vestita* et *Luzula confusa*. M. Blondeau TQ92257 (QFA0383713), 04.08.1992; (81) Bras nord-ouest de la baie aux Baleines. J. Deshayé & J.-P. Ducruc 72-460 (QFA0299056), 30.08.1972; (80) Anse aux Refuges. Haut de plage schisteux. J.-P. Ducruc s.n. (QFA0480353), 30.08.1972; (115) Lac Laric. Pente rocheuse. J.-P. Ducruc s.n. (QFA0480352), 20.08.1972; (118) Lac Dusay. Toundra herbeuse à saules et *Arctostaphylos rubra*. pH : s (HT) 7,0; exposition nord. M.M. Grandtner G 1418 (QFA0414351), 20.08.1972; (118) Lac Dusay. Tuf calcaire (eff. HCl 10 %, à 15 % eff. forte); toundra à *Dryas integrifolia* et lichens; pH : s (HT) 7,5. M.M. Grandtner G 1461 (QFA0414350), 20.08.1972; (87) Near Tasiujaq. Exposed rocky outcrop. K.L. MacInnes 5132 (DAO160538), 08.08.1977; (121) Lac Garigue. Dry, sunny hillside. H. Stephen 2 (MTMG103805), 09.06.1953; (132) Baie aux Baleines, extrémité nord du bras nord-est. N. Dignard 12-103 (QUE), 24-25 juillet 2012; (148) Pointe Nuvukuluk, 22 km à l'est-sud-est du village d'Aupaluk. N. Dignard 12-482 (QUE), 8 août 2012; (149) Collines à 3 km au nord du lac Voltz. N. Dignard 12-512 (QUE), 8 août 2012.

Saxifraga paniculata P. Mill. subsp. ***laestadii*** (Neum.) T. Karlsson [Syn. : *Saxifraga aizoon* Jacq. var. *neogaea* Butters; *S. paniculata* P. Mill. subsp. *neogaea* (Butters) D. Löve] – Saxifrage paniculée; white mountain saxifrage – (51) Environs d'Aupaluk, env. 1 km au nord du village. Dans la fente d'un rocher littoral. M. Blondeau AU-93350 (QFA0439641), 15.08.1993; (75) Environs d'Aupaluk, 8 km au sud-sud-ouest du village. Affleurement rocheux, avec *Carex rupestris* et *Carex nardina*. M. Blondeau AU-93287 (QFA0439640), 10.08.1993; (88) Environs de Tasiujaq. Crevasse de la paroi d'un rocher. M. Blondeau TQ92324 (QFA0383706), 05.08.1992; (99) Environs de Tasiujaq, env. 2 km à l'ouest du village. Fente d'un rocher dénudé. M. Blondeau TQ92216 (QFA0383707), 02.08.1992; (113) N. shore Leaf Bay, 4 miles e. of narrows at mouth of Leaf River. On rocks. E.K. Bonde, J.W. Marr, J.C.W.R. Marr & A.W. Roach 48250 (QUE52319), 27.07.1948; (81) Bras nord-ouest de la baie aux Baleines. J. Deshayé & J.-P. Ducruc 72-446 (QFA0299059), 30.08.1972; (87) Tasiujaq. J. Deshayé & J.-P. Ducruc 72-389 (QFA0299055), 26.08.1972; (69) Pointe Copper. Versant de vallée glaciaire. J.-P. Ducruc s.n. (QFA0480339), 25.08.1972; (80) Anse aux Refuges. Haut de plage schisteux. J.-P. Ducruc s.n. (QFA0480337), 30.08.1972; (115) Lac Laric. Pente rocheuse. J.-P. Ducruc s.n. (QFA0480338), 20.08.1972; (118) Lac Dusay. Tuf calcaire (eff. HCl 10 %, à 15 % eff. forte); toundra à *Dryas integrifolia* et lichens; pH : s (HT) 7,5. M.M. Grandtner G 1502 (1/2) (QFA0414336), 20.08.1972; (118) Lac Dusay. Tuf calcaire, tundra à *Dryas integrifolia* et lichens. M.M. Grandtner G1502 (CAN0519426), 20.08.1972; (119) Embouchure de la rivière aux Feuilles. Sur rochers suintants. A. Legault 6978 (QFA0074222), 01.08.1963; (119) Embouchure de la rivière aux Feuilles. Sur rochers suintants. A. Legault 6978 (MT s.n.), 01.08.1963; (119) Embouchure de la rivière aux Feuilles. Sur rochers suintants. A. Legault 6978 (DAO571015), 01.08.1963; (119) Embouchure de la rivière aux Feuilles. Sur rochers suintants. A. Legault 6978 (CAN289547), 01.08.1963; (119)

Embouchure de la rivière aux Feuilles. Sur rochers suintants. A. Legault 6978 (SFS06009), 01.08.1963; (104) Near Tasiujaq, along Finger River. Summit of rocky outcrop. K.L. MacInnes 5137 (MT s.n.), 08.08.1977; (104) Near Tasiujaq, along Finger River. Summit of rocky outcrop. K.L. MacInnes 5137 (DAO160485), 08.08.1977; (4) Schnack Cove (cap Inuksutujuq). Track in rocks. D.J. Osborn s.n. (QFA0107267), 19.08.1952; (4) Schnack Cove (cap Inuksutujuq). Track in rocks. D.J. Osborn s.n. (DAO636915), 19.08.1952; (4) Schnack Cove (cap Inuksutujuq). Track in rocks. D.J. Osborn s.n. (SFSs.n.), 19.08.1952; (51) Environs d'Aupaluk. A.T. Avison s.n. (MTMG8391), 18.08.1958; (51) Environs d'Aupaluk. R. Avison s.n. (MTMG25557), 12.07.1956; (51) Environs d'Aupaluk. R. Avison s.n. (MTMG8390), 21.07.1956; (121) Lac Garigue. Dry, rocky open ground. H. Stephen 3 (MTMG103756), 09.06.1953; (124) Lac Irony. Dry hillside. H. Stephen 38 (MTMG103825), 11.07.1953; (132) Baie aux Baleines, extrémité nord du bras nord-est. N. Dignard 12-138 (QUE), 24-25 juillet 2012; (144) Île Qikirtajuaq, sur la rive face à l'île Tiercel. N. Dignard 12-398a (QUE), 04.08.2012; (133) Baie aux Baleines, extrémité nord-est du bras nord-ouest. N. Dignard 12-147h (QUE), 26 juillet 2012; (137) Rivière aux Feuilles, baie à l'embouchure de la rivière Kuugaaluk. N. Dignard 12-191a (QUE), 29 juillet 2012; (138) Anse du Comptoir, rive est. N. Dignard 12-257 (QUE), 31 juillet 2012; (141) Rive sud de la rivière aux Feuilles, 4 km au nord-est de l'embouchure du ruisseau Dufreboy. N. Dignard 12-327 (QUE), 2 août 2012.

***Saxifraga rivularis* L. s.l.** [incl. subsp. *arctolitoralis* (Jurtzev & V.V. Petrovsky) M.H. Jørgensen & Elven et subsp. *rivularis*] – Arctique-alpin circumpolaire (Hultén 1971; Porsild & Cody 1980) – Saxifrage des ruisseaux; alpine brook saxifrage – (87) Tasiujaq. J. Deshayé & J.-P. Ducruc 72-386 (QFA0299046), 26.08.1972; (87) Environs de Tasiujaq. Pente suintante de haut rivage, au pied d'un talus. M. Blondeau TQ92202 (QFA0383715), 01.08.1992; (113) N. shore Leaf Bay, 4 miles e. of narrows at mouth of Leaf River. E.K. Bonde, J.W. Marr, J.C.W.R. Marr & A.W. Roach 48258 (QUE52322), 27.07.1948; (48) Environs d'Aupaluk, env. 1 km à l'est du village. Pente moussue d'un rocher (combe à neige), avec *Ranunculus pygmaeus*. M. Blondeau AU-93195 (QFA0430205), 03.08.1993; (48) Environs d'Aupaluk, env. 1 km à l'est du village. Abri-sous-roche, avec *Saxifraga cernua*. M. Blondeau AU-93107 (QFA0430200), 01.08.1993; (58) Aupaluk, sur le rivage de la baie. Mare asséchée, à fond sablonneux. M. Blondeau AU-93155 (QFA0430206), 02.08.1993; (69) Pointe Copper. Versant de vallée glaciaire. J.-P. Ducruc s.n. (QFA0480333), 25.08.1972; (3) Entre le cap Inuksutujuq et Kuujjuaq. Rocky seashore slope. Y. Mõkinen 67-1137 (CAN314934), 27.07.1967; (6) Entre le cap Inuksutujuq et Kuujjuaq, 1,6 km au sud de "The Narrows". Muddy brookside. Y. Mõkinen 67-1090 (CAN314935), 26.07.1967; (140) Environ 12 km à l'ouest du lac Kaslac. N. Dignard 12-297 (QUE), 1^{er} août 2012; (143) Baie Boulders, à l'entrée du côté ouest. N. Dignard 12-392c (QUE), 3 août 2012; (145) Pointe False, rive est. N. Dignard 12-412 (QUE), 5 août 2012.

***Saxifraga tricuspidata* Rottb.** – Arctique-alpin nord-américain (Hultén 1968) – Saxifrage à trois dents; three-toothed saxifrage – (51) Environs d'Aupaluk. R. Avison s.n. (MTMG8531), 21.07.1956; (51) Environs d'Aupaluk. R. Avison s.n. (SFS76099), 21.07.1956; (51) Environs d'Aupaluk. R. Avison & D.E. Swales s.n. (MTMG25555), 12.07.1956; (51) Environs d'Aupaluk. T. Avison s.n. (MTMG8512), 20.07.1958; (19) Ouest de la rivière Koksoak, env. 32 km au nord de Kuujjuaq. Plateau de toundra, au sommet d'une montagne; dans le lichen. M. Blondeau 519 (QFA0267091), 17.07.1982; (50) Environs d'Aupaluk, secteur de l'aéroport. Terrasse de gravier du haut rivage. M. Blondeau AU-93323 (QFA0439639), 13.08.1993; (58) Aupaluk, sur le rivage de la baie. Cailloutis du haut rivage. Sol couvert de lichens et d'herbacées: *Leymus mollis*, *Poa glauca*, *Festuca brachyphylla* et *Artemisia borealis*. M. Blondeau AU-93027 (QFA0439638), 31.07.1993; (87) Environs de Tasiujaq. Haut rivage sablo-graveleux. M. Blondeau TQ92053 (QFA0388031), 30.07.1992; (87) Environs de

Tasiujaq. Haut rivage sablo-graveleux. M. Blondeau TQ92053 (QFA0383716), 30.07.1992; (20) Island off south shore of Ungava Bay between Leaf and Koksoak River. Rock crevices on island. E.K. Bonde, J.W. Marr, J.C.W.R. Marr & A.W. Roach 206 (QUE52324), 26.07.1948; (87) Environs de Tasiujaq. J. Carroll s.n. (CAN211916), 28.07.1942; (87) Environs de Tasiujaq. D. Cunnington sl1242 (SFS42508), 02.03.1968; (81) Bras nord-ouest de la baie aux Baleines. J. Deshayé & J.-P. Ducruc 72-447 (QFA0299058), 30.08.1972; (54) Rivière Tasikkuminai. Flanc rocailleux, exposition nord-ouest. J.-P. Ducruc s.n. (QFA0480360), 25.08.1972; (54) Rivière Tasikkuminai. Flanc rocailleux, exposition nord-ouest. J.-P. Ducruc s.n. (QFA0480361), 25.08.1972; (80) Anse aux Refuges. Haut de plage schisteux. J.-P. Ducruc s.n. (QFA0480357), 30.08.1972; (104) Environs de Tasiujaq, le long de la rivière Bérard, env. 10 km au sud du village. Escarpement rocheux, exposition sud-est. J.-P. Ducruc s.n. (QFA0480358), 24.08.1972; (105) Environs de Tasiujaq, env. 5 km à l'ouest du village. Éboulis sur pente nord-est. J.-P. Ducruc s.n. (QFA0480359), 01.09.1972; (105) Environs de Tasiujaq, env. 5 km à l'ouest du village. Rochers. J.-P. Ducruc s.n. (QFA0480362), 31.08.1972; (118) Lac Dusay. Tuf calcaire (eff. HCl 10 %, à 15 % eff. forte); toundra à *Dryas integrifolia* et lichens; pH : s (HT) 7,5. M.M. Grandtner G 1495 E (QFA0414352), 20.08.1972; (119) Embouchure de la rivière aux Feuilles. A. Legault 6966 (SFS05995), 31.07.1963; (87) Near Tasiujaq. Exposed ridge. K.L. MacInnes 5124 (QUEs.n.), 07.08.1977; (87) Near Tasiujaq. Exposed ridge. K.L. MacInnes 5124 (DAO160484), 07.08.1977; (4) Schnack Cove (cap Inuksutujuq). D.J. Osborn s.n. (QFA0107252), 19.08.1952; (2) Mouth of Koksoak River. Growing around rocks near river. B.W.A. Parks 4 (DAO586784), 04.08.1965; (124) Lac Irony. Open rocky hill. H. Stephen 37b (MTMG103826), 11.07.1953; (132) Baie aux Baleines, extrémité nord du bras nord-est. N. Dignard 12-106a (QUE), 24-25 juillet 2012; (133) Baie aux Baleines, extrémité nord-est du bras nord-ouest. N. Dignard 12-147g (QUE), 26 juillet 2012; (138) Anse du Comptoir, rive est. N. Dignard 12-256 (QUE), 31 juillet 2012; (145) Pointe False, rive est. N. Dignard 12-413 (QUE), 5 août 2012; (146) Escarpement Tryon, 9,5 km au sud-est du village d'Aupaluk. N. Dignard 12-444 (QUE), 6 août 2012.

Selaginella selaginoides (L.) Beauv. ex Mart. & Schrank – Circumboréal (Hultén 1968) – Sélaginelle fausse-sélagine; low spikemoss – (118) Lac Dusay. Rebords humides. M.M. Grandtner G 1386A (QFA0414503), 20.08.1972.

Shepherdia canadensis (L.) Nutt. – Boréal nord-américain (Hultén 1968) – Shépherdie du Canada; soapberry – (94) Environs de Tasiujaq, env. 1 km au nord-ouest du village. Pente est d'un rocher, avec *Betula glandulosa* et *Salix glauca*. M. Blondeau TQ92073 (QFA383563), 30.07.1992; (94) Environs de Tasiujaq, env. 1 km au nord-ouest du village. Pente est d'un rocher, avec *Betula glandulosa* et *Salix glauca*. M. Blondeau TQ92073 (BLOM9557), 30.07.1992; (87) Tasiujaq. J. Deshayé & J.-P. Ducruc 72-385 (QFA296047), 26.08.1972; (69) Pointe Copper. J.-P. Ducruc s.n. (QFA0480580), 26.08.1972; (115) Lac Laric. J.-P. Ducruc s.n. (QFA0480579), 20.08.1972; (118) Lac Dusay. Tuf calcaire (eff. HCl 10 %, à 15 % eff. forte); toundra à *Dryas integrifolia* et lichens; pH : s (HT) 7,5. M.M. Grandtner G 1474 (1/2) (QFA414536), 20.08.1972; (135) Île de l'Hélicoptère, au large de Tasiujaq. N. Dignard 12-156 (QUE), 27 juillet 2012.

Sibbaldia procumbens L. – Arctique-alpin circumpolaire (Hultén 1968) – Sibbaldie couchée; creeping sibbaldia – (48) Environs d'Aupaluk, env. 1 km à l'est du village. Pente sablonneuse au pied d'une combe à neige. M. Blondeau AU-93095 (QFA441332), 01.08.1993; (94) Environs de Tasiujaq, env. 1 km au nord-ouest du village. Au pied d'un talus de rocher exposé à l'est. M. Blondeau TQ92061 (QFA383654), 30.07.1992; (137) Rivière aux Feuilles, baie à l'embouchure de la rivière Kuugaaluk. N. Dignard 12-200 (QUE), 29 juillet 2012; (140) Environ 12 km à l'ouest du lac Kaslac. N. Dignard 12-297a (QUE), 1^{er} août 2012.

Sibbaldia tridentata (Ait.) Paule & Soják [Syn. : *Potentilla tridentata* Aiton; *Sibbaldiopsis tridentata* (Ait.) Rydb.] – Boréal nord-américain (Hultén 1971) – Potentille tridentée; threetooth cinquefoil – (50) Environs d'Aupaluk, secteur de l'aéroport. Terrasse sablonneuse, avec *Vaccinium vitis-idaea* et *Empetrum* sp. M. Blondeau AU-93081 (QFA441342), 01.08.1993; (97) Environs de Tasiujaq, le long de la rivière Bérard, environ 7 km au sud du village. Terrasse sablonneuse; dans l'éclaircie d'une arbustaie, avec *Trisetum spicatum* et *Campanula rotundifolia*. M. Blondeau TQ92301 (QFA383650), 04.08.1992; (97) Environs de Tasiujaq, le long de la rivière Bérard, environ 7 km au sud du village. Terrasse sablonneuse; dans l'éclaircie d'une arbustaie, avec *Trisetum spicatum* et *Campanula rotundifolia*. M. Blondeau TQ92301 (BLOM9547), 04.08.1992; (98) Near Tasiujaq, along Finger River. Sandy soil along road. K.L. MacInnes 6013 (DAO160480), 06.08.1977; (98) Near Tasiujaq, along Finger River. Sandy soil along road. K.L. MacInnes 6013 (MT s.n.), 06.08.1977; (126) Rivière aux Feuilles, 18 mi. en amont du 1er rapide. H. Ouellet s.n. (CAN379199), 18.07.1974; (32) Lac De Freneuse. Bas d'esker. J.-P. Ducruc s.n. (QFA), 09.08.1973; (147) Confluence de la décharge du lac Dulhut et de la rivière Péladeau, N. Dignard 12-452 (QUE), 7 août 2012.

Silene acaulis (L.) Jacq. [Syn. : *Silene acaulis* var. *exscapa* (All.) DC.] – Arctique-alpin circumpolaire discontinue en Asie (Hultén 1968) – Silène acaule; moss campion – (51) Environs d'Aupaluk. R. Avison s.n. (MTMG25551), 06.07.1956; (51) Environs d'Aupaluk. R. Avison s.n. (MTMG2239), 06.07.1956; (19) Ouest de la rivière Koksoak, env. 32 km au nord de Kuujuaq. Saulaie sur pente d'une montagne, dans la sphaigne et l'humus, avec *Bartsia alpina*. M. Blondeau 515 (QFA0293670), 17.07.1982; (48) Environs d'Aupaluk, env. 1 km à l'est du village. Talus de rocher. M. Blondeau AU-93094 (QFA0439705), 01.08.1993; (94) Environs de Tasiujaq, env. 1 km au nord-ouest du village. Plateau de toundra. M. Blondeau TQ92059 (QFA0383637), 30.07.1992; (112) On west side of Leaf Lake, near Narrows. Rock crevices. E.K. Bonde 48286 (QUE051314), 27.07.1948; (87) Environs de Tasiujaq. J. Carroll s.n. (CAN211913), 28.07.1942; (63) Tasiujaq (Vieux poste). J. Deshayé & J.-P. Ducruc 72-334 (QFA0298929), 24.08.1972; (81) Bras nord-ouest de la baie aux Baleines. J. Deshayé & J.-P. Ducruc 72-459 (QFA0298925), 30.08.1972; (28) Lac Ballantyne. Haut de plage. J.-P. Ducruc s.n. (QFA0480110), 28.07.1973; (80) Anse aux Refuges. Toundra rase humide à carex et bryophytes. Moraine. Drainage ralenti. J.-P. Ducruc 141-12 (QFA0330371), 30.08.1972; (80) Anse aux Refuges. Aulnaie. J.-P. Ducruc s.n. (QFA0480265), 30.08.1972; (80) Anse aux Refuges. Haut de plage schisteux. J.-P. Ducruc s.n. (QFA0480267), 30.08.1972; (104) Environs de Tasiujaq, le long de la rivière Bérard, env. 10 km au sud du village. Terrasse fluviale supérieure. J.-P. Ducruc s.n. (QFA0480263), 24.08.1972; (104) Environs de Tasiujaq, le long de la rivière Bérard, env. 10 km au sud du village. Sommet rocailleux. J.-P. Ducruc s.n. (QFA0480264), 24.08.1972; (105) Environs de Tasiujaq, env. 5 km à l'ouest du village. Éboulis sur pente nord-est. J.-P. Ducruc s.n. (QFA0480261), 01.09.1972; (105) Environs de Tasiujaq, env. 5 km à l'ouest du village. Aulnaie. J.-P. Ducruc s.n. (QFA0480262), 01.09.1972; (115) Lac Laric. Toundra rase à lichens et carex avec touffes de *Rhododendron*. J.-P. Ducruc 121-10 (QFA0330372), 20.08.1972; (118) Lac Dusay. M.M. Grandtner G 1375 (1/1) (QFA0414546), 20.08.1972; (119) Embouchure de la rivière aux Feuilles. Sur flanc rocheux de colline. A. Legault 6992 (QFA0074195), 01.08.1963; (119) Embouchure de la rivière aux Feuilles. Sur rochers. A. Legault 6936 (DAO530685), 30.07.1963; (119) Embouchure de la rivière aux Feuilles. Sur flanc rocheux de colline. A. Legault 6992 (CAN289534), 01.08.1963; (119) Embouchure de la rivière aux Feuilles. Sur flanc rocheux de colline. A. Legault 6992 (MT s.n.), 01.08.1963; (119) Embouchure de la rivière aux Feuilles. Sur flanc rocheux de colline. A. Legault 6992 (SFS05169), 01.08.1963; (119) Embouchure de la rivière aux Feuilles. Sur falaises rocheuses. A. Legault 6917 (SFS05168), 29.07.1963; (119)

Embouchure de la rivière aux Feuilles. Sur rochers. A. Legault 6936 (SFS05167), 30.07.1963; (100) Near Tasiujaq. K.L. MacInnes (NFLD18688), 15.08.1977; (104) Near Tasiujaq, along Finger River. Top of bedrock outcrop. K.L. MacInnes 5135 (DAO160514), 08.08.1977; (104) Near Tasiujaq, along Finger River. Top of bedrock outcrop. K.L. MacInnes 5136 (MT s.n.), 08.08.1977; (121) Lac Garigue. H. Stephen s.n. (MTMG103802), 25.06.1953; (124) Lac Irony. Dry hillside. H. Stephen 28 (MTMG103818), 07.07.1953; (145) Pointe False, rive est. N. Dignard 12-430 (QUE), 5 août 2012; (148) Pointe Nuvukuluk, 22 km à l'est-sud-est du village d'Aupaluk. N. Dignard 12-495h (QUE), 8 août 2012.

Silene involucrata (Cham. & Schlech.) Bocquet subsp. *involucrata* [Syn. : *Melandrium affine* (J. Vahl ex Fries) J. Vahl] – Arctique-alpin circumpolaire (Hultén 1968) – Silène involucre; arctic catchfly – (50) Environs d'Aupaluk, secteur de l'aéroport. Rivage sablonneux. M. Blondeau AU-93309 (QFA0439681), 13.08.1993; (58) Aupaluk, sur le rivage de la baie. Sable et gravier du rivage, avec *Androsace septentrionalis* et *Artemisia borealis*. M. Blondeau AU-93009 (QFA0439680), 30.07.1993; (87) Environs de Tasiujaq. Haut rivage, entre les cailloux, avec *Deschampsia caespitosa*, *Honckenya peploides* et *Plantago maritima*. M. Blondeau TQ92094 (QFA0383640), 31.07.1992; (63) Tasiujaq (Vieux poste). J. Deshayé & J.-P. Ducruc 72-336 (QFA0298928), 24.08.1972; (87) Tasiujaq. J. Deshayé & J.-P. Ducruc 72-471 (QFA0298921), 01.09.1972; (104) Environs de Tasiujaq, le long de la rivière Bérard, env. 10 km au sud du village. Platière caillouteuse. J.-P. Ducruc s.n. (QFA0480268), 27.08.1972; (105) Environs de Tasiujaq, env. 5 km à l'ouest du village. Éboulis. J.-P. Ducruc s.n. (QFA0480288), 01.09.1972; (119) Embouchure de la rivière aux Feuilles. Toundra sur cailloutis. A. Legault 6998 (QFA0074194), 02.08.1963; (119) Embouchure de la rivière aux Feuilles. Toundra sur cailloutis. A. Legault 6998 (QUE22218), 02.08.1963; (119) Embouchure de la rivière aux Feuilles. Sur toundra rocailleuse. A. Legault 6985 (MT s.n.), 01.08.1963; (119) Embouchure de la rivière aux Feuilles. Toundra sur cailloutis sec. A. Legault 6927 (DAO531263), 30.07.1963; (119) Embouchure de la rivière aux Feuilles. Toundra sur cailloutis. A. Legault 6998 (CAN289533), 02.08.1963; (119) Embouchure de la rivière aux Feuilles. Toundra sur cailloutis sec. A. Legault 6927 (SFS05156), 30.07.1963; (119) Embouchure de la rivière aux Feuilles. Sur toundra rocailleuse. A. Legault 6985 (SFS05155), 01.08.1963; (119) Embouchure de la rivière aux Feuilles. Toundra sur cailloutis. A. Legault 6998 (SFS05159), 02.08.1963; (87) Near Tasiujaq. High gravel beach near seashore. K.L. MacInnes 5241 (MT s.n.), 07.08.1977; (87) Near Tasiujaq. High gravel beach near seashore. K.L. MacInnes 5241 (DAO160526), 07.08.1977; (132) Baie aux Baleines, extrémité nord du bras nord-est. N. Dignard 12-145 (QUE), 24-25 juillet 2012; (134) Baie aux Baleines, à l'entrée du côté ouest. N. Dignard 12-155 (QUE), 26 juillet 2012; (138) Anse du Comptoir, rive est. N. Dignard 12-242b (QUE), 31 juillet 2012; (141) Rive sud de la rivière aux Feuilles, 4 km au nord-est de l'embouchure du ruisseau Dufrebois. N. Dignard 12-317 (QUE), 2 août 2012; (142) Lac Laliberté, 16 km au sud-ouest du village d'Aupaluk. N. Dignard 12-360 (QUE), 2 août 2012; (146) Escarpement Tryon, 9,5 km au sud-est du village d'Aupaluk. N. Dignard 12-440 (QUE), 6 août 2012; (148) Pointe Nuvukuluk, 22 km à l'est-sud-est du village d'Aupaluk. N. Dignard 12-486 (QUE), 8 août 2012.

Silene suecica (Lodd.) Greuter & Burdet [Syn. : *Lychnis alpina* L. subsp. *americana* (Fern.) J. Feilberg] – Arctique-alpin amphiatlantique (Hultén 1950) – Lychnide alpine; alpine catchfly – (8) Ouest de la rivière Koksoak, env. 30 km au nord de Kuujuaq. Fente d'un rocher du rivage, avec *Sedum rosea* et *Parnassia palustris*. M. Blondeau 536b (QFA0431148), 18.07.1982; (51) Environs d'Aupaluk. A.T. Avison s.n. (MTMG2294), 07.1958; (51) Environs d'Aupaluk. Sweet scented. Not common. M. Avison s.n. (MTMG2296), 05.08.1957; (87) Near Tasiujaq. Gravel ridge. K.L. MacInnes 5052 (DAO160527), 01.08.1977; (87) Environs de Tasiujaq. Terrasse sablo-graveleuse du haut rivage, dans l'éclaircie d'une arbustaie à *Salix glauca* et

Betula glandulosa, avec *Epilobium angustifolium* et *E. latifolium*. M. Blondeau TQ92134 (QFA0383624), 31.07.1992; (87) Environs de Tasiujaq. Terrasse sablo-graveleuse du haut rivage, dans l'éclaircie d'une arbustaie à *Salix glauca* et *Betula glandulosa*, avec *Epilobium angustifolium* et *E. latifolium*. M. Blondeau TQ92134 (BLOM9522), 31.07.1992; (112) West side of Leaf Lake, near Narrows. Rocky hillside. E.K. Bonde, J.W. Marr, J.C.W.R. Marr & A.W. Roach 48281 (QUE51161), 27.07.1948; (63) Tasiujaq (Vieux poste). J. Deshayé & J.-P. Ducruc 72-335 (QFA0298930), 24.08.1972; (72) Pointe Copper. J. Deshayé & J.-P. Ducruc 72-379 (QFA0298924), 25.08.1972; (87) Tasiujaq. J. Deshayé & J.-P. Ducruc 72-428 (QFA0298922), 27.08.1972; (54) Rivière Tasikkuminai. Berge fleurie. J.-P. Ducruc s.n. (QFA0480255), 25.08.1972; (54) Rivière Tasikkuminai. J.-P. Ducruc s.n. (QFA0480256), 25.08.1972; (104) Environs de Tasiujaq, le long de la rivière Bérard, env. 10 km au sud du village. Flanc montagneux. J.-P. Ducruc s.n. (QFA0480257), 24.08.1972; (104) Environs de Tasiujaq, le long de la rivière Bérard, env. 10 km au sud du village. Berge en éboulis. J.-P. Ducruc s.n. (QFA0480258), 27.08.1972; (115) Lac Laric. Berges du lac. J.-P. Ducruc s.n. (QFA0480253), 20.08.1972; (118) Lac Dusay. Mélézaie à bouleux glanduleux. M.M. Grandtner G 1413(1/2) (QFA0410129), 20.08.1972; (118) Lac Dusay. Toundra herbeuse à saules et *Arctostaphylos rubra*. M.M. Grandtner G 1399(1/1) (QFA0410131), 20.08.1972; (118) Lac Dusay. Mélézaie à bouleau glanduleux. M.M. Grandtner G1413 (CAN0519392), 20.08.1972; (122) Lac Bérard. Damp area near stream. H. Stephen 44 (MTMG103792), 25.08.1953.

Silene uralensis (Rupr.) Bocquet subsp. ***uralensis*** [Syn. : *Melandrium apetalum* (L.) Fenzl] – Arctique-alpin circumpolaire (Hultén 1968) – Silène de l'Oural; nodding catchfly – (51) Environs d'Aupaluk. Wet and marshy ground, old stream beds. M. Avison s.n. (MTMG2284), 03.08.1957; (51) Environs d'Aupaluk. R. Avison s.n. (MTMG2283), 05.08.1956; (51) Environs d'Aupaluk. Very wet habitat. R. Avison s.n. (MTMG2286), 11.08.1958; (58) Aupaluk, sur le rivage de la baie. Autour d'une petite mare du haut rivage, avec *Draba lactea*. M. Blondeau AU-93043 (QFA0439682), 31.07.1993; (75) Environs d'Aupaluk, 8 km au sud-sud-ouest du village. Au pied d'un éboulis (pente sud-est) dans la terre noire, avec *Arabis alpina*. M. Blondeau AU-93292 (QFA0439683), 10.08.1993; (85) Environs de Tasiujaq, env. 4 km au nord du village. Pente de rivage, avec *Triglochin maritimum*, *Oxytropis deflexa* var. *foliolosa*, *Carex microglochin* et *Salix arctica*. M. Blondeau TQ92326 (QFA0383639), 05.08.1992; (95) Environs de Tasiujaq, env. 2,5 km au nord-ouest du village. Terrasse de gravier du haut rivage. M. Blondeau TQ92208 (QFA0383638), 01.08.1992; (20) Island off south shore of Ungava Bay between Leaf and Koksoak River. Moss mat. E.K. Bonde, J.W. Marr, J.C.W.R. Marr & A.W. Roach 48210 (QUE51279), 26.07.1948; (142) Lac Laliberté, 16 km au sud-ouest du village d'Aupaluk. N. Dignard 12-359 (QUE), 2 août 2012; (143) Baie Boulders, à l'entrée du côté ouest. N. Dignard 12-392a (QUE), 3 août 2012.

Solidago macrophylla Pursh [Syn.: *Solidago macrophylla* Pursh var. *thyrsoides* (E. Mey.) Fern.] – Boréal nord-est américain (Gillett 1960) – Verge d'or à grandes feuilles; large-leaved goldenrod – (51) Environs d'Aupaluk. A.T. Avison s.n. (MTMG3245), 15.08.1958; (51) Environs d'Aupaluk. A.T. Avison s.n. (MTMG3245), 15.08.1958; (51) Environs d'Aupaluk. M. Avison s.n. (MTMG25575), 14.09.1957; (94) Environs de Tasiujaq, env. 1 km au nord-ouest du village. Talus herbeux, en sous-étage de *Salix planifolia* et *Salix glauca*, avec *Castilleja septentrionalis*, *Oxyria digyna*, *Rubus acaulis* et *Vahlodea atropurpurea*. M. Blondeau TQ92418 (QFA383729), 10.08.1992; (111) Environs de Tasiujaq, le long de la rivière aux Phoques, env. 9 km au sud du village. En sous-étage d'une arbustaie à *Salix planifolia*, avec *Luzula parviflora* et *Deschampsia atropurpurea*. M. Blondeau TQ92285 (QFA383728), 04.08.1992; (31) Lac De Freneuse. E. Buteau 35 (QUE76153), 07.1957; (54) Rivière Tasikkuminai. Mélézaie à bouleau glanduleux à mi-versant. Moraine remaniée.

Drainage ralenti. J.-P. Ducruc 134-18 (QFA331222), 25.08.1972; (80) Anse aux Refuges. Aulnaie à *Solidago macrophylla* en bas de pente. Colluvions. Drainage ralenti. J.-P. Ducruc 142-2 (QFA331225), 30.08.1972; (105) Environs de Tasiujaq, env. 5 km à l'ouest du village. Saulaie à *Solidago macrophylla* en bas de pente. Colluvions. Drainage moyen. J.-P. Ducruc 151-5 (QFA332174), 31.08.1972; (51) Environs d'Aupaluk. Dry slope. R.I. Hamilton s.n. (MTMG3241), 10.09.1957; (98) Near Tasiujaq, along Finger River. Edge of small stream bank, sheltered K.L. MacInnes 5148 (DAO160503), 09.08.1977; (98) Near Tasiujaq, along Finger River. Edge of small stream bank, sheltered K.L. MacInnes 5148 (MT s.n.), 09.08.1977; (99) Near Tasiujaq. In sandy sheltered location among bedrock outcrops. K.L. MacInnes (MT s.n.), 16.08.1977; (106) Near Tasiujaq, along Buron River. Sandy disturbed site. K.L. MacInnes s.n. (MT s.n.), 07.1977; (126) Leaf River, 20 miles upstream from the Narrows. Under alders on bank of the river. J.W. Marr & E.K. Bonde 48294 (QUE57826), 05.08.1948; (32) Lac De Freneuse. Bas d'esker. J.-P. Ducruc s.n. (QFA), 09.08.1973; (54) Rivière Tasikkuminai. Mélézaie. J.-P. Ducruc s.n. (QFA), 25.08.1972; (80) Anse aux Refuges. Aulnaie. J.-P. Ducruc s.n. (QFA), 30.08.1972; (104) Environs de Tasiujaq, le long de la rivière Bérard, env. 10 km au sud du village. J.-P. Ducruc s.n. (QFA), 02.09.1972; (105) Environs de Tasiujaq, env. 5 km à l'ouest du village. Saulaie à *Solidago macrophylla* en bas de pente. Colluvions. Drainage moyen. J.-P. Ducruc 151-15 (QFA331224), 31.08.1972; (105) Environs de Tasiujaq, env. 5 km à l'ouest du village. Saulaie sur le bord des rochers. J.-P. Ducruc (QFA), 01.09.1972; (51) Environs d'Aupaluk. A.T. Avison s.n. (SFS76165), 15.08.1958; (132) Baie aux Baleines, extrémité nord du bras nord-est. N. Dignard 12-144 (QUE), 24-25 juillet 2012; (147) Confluence de la décharge du lac Dulhut et de la rivière Péladeau. N. Dignard 12-449 (QUE), 7 août 2012.

Solidago multiradiata Ait. [Syn. : *Solidago multiradiata* Ait. var. *parviceps* Ait.] – Boréal nord-américain (Rousseau 1974) – Verge d'or à rayons nombreux; multi-rayed goldenrod – (8) Ouest de la rivière Koksoak, env. 30 km au nord de Kuujjuaq. En bordure d'un ruisseau à courant rapide, dans les cailloutis, avec *Pinguicula vulgaris* et *Rubus chamaemorus*. M. Blondeau 543 (QFA267062), 18.07.1982; (8) Ouest de la rivière Koksoak, env. 30 km au nord de Kuujjuaq. Bord d'un ruisseau à gros débit, dans les cailloutis, avec *Pinguicula vulgaris* et *Rubus chamaemorus*. M. Blondeau (FC) 543 (BLOM), 17.07.1982; (87) Environs de Tasiujaq. Pente légère du rivage sablo-graveleux, en sous-étage de *Salix glauca*, avec *Achillea millefolium* ssp. *borealis* et *Astragalus alpinus*. M. Blondeau TQ92123 (QFA383730), 31.07.1992; (92) Environs de Tasiujaq, le long de la rivière Bérard, env. 4 km au sud du village. Pente sablonneuse près d'un ruisseau. M. Blondeau TQ92304 (QFA383731), 04.08.1992; (112) Leaf Lake, near Narrows. Dry bank along creek. E.K. Bonde 48280 (QUE57839), 27.07.1948; (31) Lac De Freneuse. E. Buteau 33 (QUE76155), 21.08.1957; (87) Environs de Tasiujaq. J. Carroll s.n. (CAN211976), 28.07.1942; (22) Lac Berthet. Terrasse. J.-P. Ducruc s.n. (QFA), 09.08.1972; (28) Lac Ballantyne. Platière lacustre. J.-P. Ducruc s.n. (QFA), 28.07.1973; (32) Lac De Freneuse. Bas d'esker. J.-P. Ducruc s.n. (QFA), 09.08.1973; (54) Rivière Tasikkuminai. Broussaille à saule et aulne. J.-P. Ducruc s.n. (QFA), 25.08.1972; (80) Anse aux Refuges. Aulnaie à *Solidago macrophylla* en bas de pente. Colluvions. Drainage ralenti. J.-P. Ducruc 142-16 (QFA331220), 30.08.1972; (104) Environs de Tasiujaq, le long de la rivière Bérard, env. 10 km au sud du village. Flanc montagneux, exposé au sud-est. J.-P. Ducruc s.n. (QFA), 24.08.1972; (115) Lac Laric. J.-P. Ducruc s.n. (QFA), 20.08.1972; (78) Lac Gerido. Toundra. J. Goutier 141 (MT s.n.), 25.07.1987; (118) Lac Dusay. Toundra à *Dryas integrifolia* et lichens. M.M. Grandtner G1501(0,5) (CAN0519377), 20.08.1972; (118) Lac Dusay. Toundra herbeuse à saules et *Arctostaphylos rubra*. M.M. Grandtner G1420(0,5) (CAN0519390), 20.08.1972; (118) Lac Dusay. Toundra herbeuse à saules et *Arctostaphylos rubra*. M.M. Grandtner G 1403(0,5) (CAN0519395), 20.08.1972; (118) Lac Dusay. Tuf calcaire (eff. HCl 10 %, à 15 % eff. forte); toundra à *Dryas integrifolia* et lichens; pH : s (HT)

7,5. M.M. Grandtner G 1490 (QFA414769), 20.08.1972; (118) Lac Dusay. Tuf calcaire (eff. HCl 10 %, à 15 % eff. forte); tundra à *Dryas integrifolia* et lichens; pH : s (HT) 7,5. M.M. Grandtner G 1482 (QFA414770), 20.08.1972; (118) Lac Dusay. Tuf calcaire (eff. HCl 10 %, à 15 % eff. forte); tundra à *Dryas integrifolia* et lichens; pH : s (HT) 7,5. M.M. Grandtner G 1501 (1/2) (QFA414779), 20.08.1972; (118) Lac Dusay. Tundra herbeuse à saules et *Arctostaphylos rubra*. pH : s (HT) 7,0; exposition nord. M.M. Grandtner G 1420 (1/2) (QFA414775), 20.08.1972; (118) Lac Dusay. Tundra herbeuse à saules et *Arctostaphylos rubra*. M.M. Grandtner G 1403 (1/2) (QFA414782), 20.08.1972; (118) Lac Dusay. Rebords humides. M.M. Grandtner G 1390 (QFA414781), 20.08.1972; (119) Embouchure de la rivière aux Feuilles. Sur gravier près des barraques de la Fenimore Iron Ore. A. Legault 6990 (MT s.n.), 01.08.1963; (119) Embouchure de la rivière aux Feuilles. Sur gravier près des barraques de la Fenimore Iron Ore. A. Legault 6990 (SFS11750), 01.08.1963; (87) Near Tasiujaq. Habitat variable, sand gravel ridge to turf, organic surface K.L. MacInnes 5130 (DAO160502), 07.08.1977; (87) Near Tasiujaq. Habitat variable, sand-gravel ridge to turf-organic layered surface. K.L. MacInnes 5130 (MT s.n.), 07.08.1977; (4) Schnack Cove (cap Inuksutujuq). Meadow in canyon. D.J. Osborn 69 (DAO636946), 19.08.1952; (4) Schnack Cove (cap Inuksutujuq). Meadow in canyon. D.J. Osborn s.n. (QFA107262), 19.08.1952; (126) Rivière aux Feuilles, 19 km en amont du premier rapide. Dunes de sable. H. Ouellet s.n. (CAN379191), 14.07.1974; (126) Rivière aux Feuilles, 29 km en amont du premier rapide, rivière Guenyveau. Sur berges. H. Ouellet s.n. (CAN379192), 13.07.1974; (124) Lac Irony. Dry, open hillside. H. Stephen 35 (MTMG103823), 11.07.1953; (54) Rivière Tasikkuminai. Terrasse marine est. J.-P. Ducruc s.n. (QFA), 25.08.1972; (69) Pointe Copper. Terrasse marine, exposition est. J.-P. Ducruc s.n. (QFA), 25.08.1972; (104) Environs de Tasiujaq, le long de la rivière Bérard, env. 10 km au sud du village. Sommet rocheux dénudé. J.-P. Ducruc s.n. (QFA), 24.08.1972; (138) Anse du Comptoir, rive est. N. Dignard 12-221 (QUE), 31 juillet 2012; (139) Lac Montplaisir, 52 km au sud de Tasiujaq. N. Dignard 12-290 (QUE), 1^{er} août 2012; (140) Environ 12 km à l'ouest du lac Kaslac. N. Dignard 12-296 (QUE), 1^{er} août 2012; (145) Pointe False, rive est. N. Dignard 12-421 (QUE), 5 août 2012.

Sparganium hyperboreum Laest. ex Beurling – Circumboréal (Hultén 1971) – Rubanier hyperboréal; northern burreed – (50) Environs d'Aupaluk, secteur de l'aéroport. Au bord d'un petit lac, avec *Ranunculus hyperboreus*. M. Blondeau AU-93073 (QFA0433896), 01.08.1993; (56) Environs d'Aupaluk, env. 4 km au sud du village. Ruisseau peu actif. M. Blondeau AU-93362 (QFA0433979), 17.08.1993; (56) Environs d'Aupaluk, env. 4 km au sud du village. Ruisseau peu actif. M. Blondeau AU-93362 (QFA0433897), 17.08.1993; (86) Environs de Tasiujaq, env. 1 km au sud du village. Petit étang du haut rivage. M. Blondeau TQ92374 (QFA0383759), 07.08.1992; (86) Environs de Tasiujaq, env. 1 km au sud du village. Petit étang du haut rivage. M. Blondeau TQ92374 (BLOM009610), 07.08.1992; (87) Environs de Tasiujaq. Petit ruisseau du haut rivage. M. Blondeau TQ92404 (QFA0383758), 09.08.1992; (87) Environs de Tasiujaq. Élargissement d'un petit ruisseau à faible débit du littoral saumâtre. M. Blondeau TQ92100 (QFA0383757), 31.07.1992; (100) Environs de Tasiujaq, env. 3 km au nord-ouest du village. Au bord d'un petit lac, dans l'eau à 40 cm de profondeur. M. Blondeau TQ92225 (QFA0383756), 02.08.1992; (119) Embouchure de la rivière aux Feuilles. Petite mare sur la tundra humide. A. Legault 6981 (CAN289485), 01.08.1963; (119) Embouchure de la rivière aux Feuilles. Petite mare sur la tundra humide. A. Legault 6981 (DAO026543), 01.08.1963; (119) Embouchure de la rivière aux Feuilles. Petite mare sur la tundra humide. A. Legault 6981 (SFS001106), 01.08.1963; (101) Near Tasiujaq, along Finger River. Plants rooted in bottom of shallow (40-50 cm) pool. K.L. MacInnes 5160 (DAO160714), 11.08.1977; (128) Leaf River, 15 miles upstream from the Narrows. Numerous in drainage ponds at base of bedrock. J.W. Marr & E.K. Bonde 48393 (QUE045471), 24.08.1948; (150) Sud du lac Kaslac, entre le lac du Basalte et la baie Sham, N. Dignard 12-528 (QUE), 8 .08. 2012.

Stellaria borealis Bigel. subsp. ***borealis*** [Syn.: *S. calycantha* (Ledeb.) Bong.] – Circumboréal à aire discontinue (Hultén 1968) – Stellaire boréale; boreal starwort – (38) Environs d'Aupaluk. Escarpement Tryon. Au pied de l'escarpement, dans les mousses, avec *Epilobium angustifolium* et *Calamagrostis canadensis*. M. Blondeau AU-93302 (QFA0439695), 11.08.1993; (55) Environs d'Aupaluk, env. 6 km au sud du village. Saulaie planifoliée, avec *Chrysosplenium tetrandrum*, *Stellaria crassifolia*, *Rubus acaulis*, *Galium brandegei* et les mousses. M. Blondeau AU-93372 (QFA0439693), 17.08.1993; (55) Environs d'Aupaluk, env. 6 km au sud du village. Saulaie planifoliée, avec *Chrysosplenium tetrandrum*, *Stellaria crassifolia*, *Rubus acaulis*, *Galium brandegei* et les mousses. M. Blondeau AU-93372 (BLOM9931), 17.08.1993; (93) Environs de Tasiujaq, le long de la rivière Bérard, env. 2 km au sud du village. Dépression humide au bord d'un chemin du village. M. Blondeau TQ92312 (QFA0383641), 04.08.1992; (111) Environs de Tasiujaq, le long de la rivière aux Phoques, env. 9 km au sud du village. En sous-étage d'une arbustaie à *Salix planifolia*, avec *Luzula parviflora*. M. Blondeau TQ92282 (QFA0383642), 04.08.1992; (87) Tasiujaq. J. Deshayé & J.-P. Ducruc 72-472 (QFA0298920), 02.09.1972; (80) Anse aux Refuges. Aulnaie à *Solidago macrophylla* en bas de pente. Colluvions. Drainage ralenti. J.-P. Ducruc 142-22 (QFA0330370), 30.08.1972; (104) Environs de Tasiujaq, le long de la rivière Bérard, env. 10 km au sud du village. Saulaie à *Mnium punctatum* en bas de pente. Colluvions. Drainage ralenti. J.-P. Ducruc 162-3 (QFA0330368), 02.09.1972; (104) Environs de Tasiujaq, le long de la rivière Bérard, env. 10 km au sud du village. J.-P. Ducruc s.n. (QFA0480269), 02.09.1972; (105) Environs de Tasiujaq, env. 5 km à l'ouest du village. Saulaie à *Solidago macrophylla* en bas de pente. Colluvions. Drainage moyen. J.-P. Ducruc 151-6 (QFA0330369), 31.08.1972; (141) Rive sud de la rivière aux Feuilles, 4 km au nord-est de l'embouchure du ruisseau Dufrebois. N. Dignard 12-319 (QUE), 2 août 2012; (146) Escarpement Tryon, 9,5 km au sud-est du village d'Aupaluk. N. Dignard 12-437 (QUE), 6 août 2012.

Stellaria crassifolia Ehrh. – Circumboréal (Hultén 1971) – Stellaire à feuilles charnues; fleshy starwort – (50) Environs d'Aupaluk, secteur de l'aéroport. Au bord d'un petit ruisseau, dans les mousses humides, avec *Koenigia islandica*. M. Blondeau AU-93258 (QFA0439698), 07.08.1993; (50) Environs d'Aupaluk, secteur de l'aéroport. Dépression exondée. Pré humide à *Carex saxatilis*, avec *Arctagrostis latifolia* et *Tripleurospermum phaeocephalum*. M. Blondeau AU-93085 (QFA0439692), 01.08.1993; (55) Environs d'Aupaluk, env. 6 km au sud du village. Saulaie planifoliée, avec *Chrysosplenium tetrandrum*, *Stellaria crassifolia*, *Rubus acaulis*, *Galium brandegei* et les mousses. M. Blondeau AU-93382 (QFA0439697), 17.08.1993; (86) Environs de Tasiujaq, env. 1 km au sud du village. Dépression humide dans un pré littoral dominé par *Deschampsia caespitosa*. M. Blondeau TQ92356 (QFA0383643), 07.08.1992; (86) Environs de Tasiujaq, env. 1 km au sud du village. Dépression humide dans un pré littoral dominé par *Deschampsia caespitosa*. M. Blondeau TQ92356 (QFA0388030), 07.08.1992; (86) Environs de Tasiujaq, env. 1 km au sud du village. Dépression humide dans un pré littoral dominé par *Deschampsia caespitosa*. M. Blondeau TQ92356 (BLOM9520), 07.08.1992.

Stellaria humifusa Rottb. – Arctique-alpin circumpolaire (Hultén 1971) – Stellaire déprimée; saltmarsh starwort – (58) Aupaluk, sur le rivage de la baie. Hydrolittoral inférieur, avec *Puccinellia phryganodes*. M. Blondeau AU-93016 (QFA0439707), 30.07.1993; (58) Aupaluk, sur le rivage de la baie. Hydrolittoral inférieur. M. Blondeau AU-93318 (QFA0439706), 13.08.1993; (86) Environs de Tasiujaq, env. 1 km au sud du village. Rivage humide; zone à *Honckenya peploides*. M. Blondeau TQ92386 (QFA0383644), 08.08.1992; (86) Environs de Tasiujaq, env. 1 km au sud du village. Rivage saumâtre, dans une dépression avec *Potentilla anserina* et *Montia lamprosperma*. M. Blondeau TQ92387 (QFA0383645), 08.08.1992; (87) Environs de Tasiujaq. Au bord d'un ruisseau atteint par les marées de la baie, entre les cailloux,

avec *Potentilla anserina*, *Plantago maritima* et *Cochlearia officinalis*. M. Blondeau TQ92023 (QFA0383646), 30.07.1992; (21) Vicinity eskimo summer village site on island off s.w. shore Ungava Bay. Moss mat. E.K. Bonde, J.C.W.R. Marr, J.W. Marr & A.W. Roach 48211 (QUE50842), 26.07.1948; (21) Vicinity eskimo summer village site on island off s.w. shore Ungava Bay. Mossy bank. E.K. Bonde, J.C.W.R. Marr, J.W. Marr & A.W. Roach 48218 (QUE50843), 26.07.1948; (104) Environs de Tasiujaq, le long de la rivière Bérard, env. 10 km au sud du village. Ruisseau envahi par la marée. J.-P. Ducruc s.n. (QFA0480282), 24.08.1972; (119) Embouchure de la rivière aux Feuilles. Sur la grève de sable, inondée aux grandes marées. A. Legault 6997 (QFA0074193), 01.08.1963; (119) Embouchure de la rivière aux Feuilles. Sur la grève de sable, inondée aux grandes marées. A. Legault 6997 (QUE22227), 01.08.1963; (119) Embouchure de la rivière aux Feuilles. Sur la grève de sable, inondée aux grandes marées. A. Legault 6997 (MT s.n.), 01.08.1963; (119) Embouchure de la rivière aux Feuilles. Sur la grève de sable, inondée aux grandes marées. A. Legault 6997 (DAO523962), 01.08.1963; (119) Embouchure de la rivière aux Feuilles. Sur la grève de sable, inondée aux grandes marées. A. Legault 6997 (CAN289535), 01.08.1963; (119) Embouchure de la rivière aux Feuilles. Sur la grève de sable, inondée aux grandes marées. A. Legault 6997 (MTMG2169), 01.08.1963; (119) Embouchure de la rivière aux Feuilles. Sur la grève de sable, inondée aux grandes marées. A. Legault 6997 (SFS05045), 01.08.1963; (87) Near Tasiujaq. Brackish meadow at seashore, dense mat. K.L. MacInnes 5109 (MT s.n.), 03.08.1977; (87) Near Tasiujaq. Brackish meadow at seashore, dense mat. K.L. MacInnes 5109 (DAO160512), 03.08.1977; (136) Rivière aux Feuilles, baie Napaartulik, environ 4 km en aval du premier rapide. N. Dignard 12-183a (QUE), 28 juillet 2012; (148) Pointe Nuvukuluk, 22 km à l'est-sud-est du village d'Aupaluk. N. Dignard 12-472c (QUE), 8 août 2012.

Stellaria longipes Goldie subsp. ***longipes*** [Syn. : *Stellaria crassipes* Hult.; *S. edwardsii* R. Br.; *S. hultenii* B. Boivin; *S. laeta* Wats.; *S. longipes* subsp. *monantha* (Hult.) W.A. Weber; *S. longipes* subsp. *stricta* (Richards.) W.A. Weber; *S. longipes* var. *edwardsii* (R. Br.) A. Gray; *S. longipes* var. *laeta* (Richards.) S. Wats.; *S. longipes* var. *monantha* (Hult.) S.L. Welsh; *S. longipes* var. *subvestita* (Greene) Polunin; *S. monantha* Hult.; *S. stricta* Richards.; *S. subvestita* Greene] – Boréal nord-américain et est-asiatique (Hultén 1968) – Stellaire à longs pédicelles; longstalk starwort – (51) Environs d'Aupaluk. A.T. Avison s.n. (MTMG2126), 15.08.1958; (51) Environs d'Aupaluk. A.T. Avison s.n. (MTMG2126), 01.09.1958; (9) Ouest de la rivière Koksoak, env. 32 km au nord de Kuujuaq. Rocher du rivage, dans une couche de limon et de mousse; avec *Sedum rosea* et *Arenaria peploides*. M. Blondeau 484 (QFA0282030), 16.07.1982; (58) Aupaluk, sur le rivage de la baie. Au pied d'une pente graveleuse d'un terrain remanié. M. Blondeau AU-93019 (QFA0439694), 30.07.1993; (87) Environs de Tasiujaq. Haut rivage sablo-graveleux à *Poa pratensis* ssp. *alpigena* et *Poa glauca*, avec *Cerastium alpinum* et *Astragalus alpinus*. M. Blondeau TQ92015 (QFA0383647), 29.07.1992; (20) Island off south shore of Ungava Bay between Leaf and Koksoak River. Sandy spots. E.K. Bonde, J.W. Marr, J.C.W.R. Marr & A.W. Roach 48208 (QUE50816), 26.07.1948; (22) Lac Berthet. Terrasse. J.-P. Ducruc s.n. (QFA0480270), 09.08.1972; (25) Lac Kaslac. Dépression semi-tourbeuse. J.-P. Ducruc s.n. (QFA0480278), 16.08.1972; (28) Lac Ballantyne. Toundra arbustive. J.-P. Ducruc 73-161 (QFA0480105), 28.07.1973; (32) Lac De Freneuse. Toundra rase discontinue. J.-P. Ducruc 73-2835 (QFA0480107), 10.08.1973; (54) Rivière Tasikkuminai. Mélèzaie à bouleau glanduleux à mi-versant. Moraine remaniée. Drainage ralenti. J.-P. Ducruc 134-13 (QFA0330367), 25.08.1972; (54) Rivière Tasikkuminai. Toundra rase à *Salix vestita* et *Arctostaphylos rubra*. Alluvions marines. Drainage moyen. J.-P. Ducruc 137-5 (QFA0330364), 26.08.1972; (54) Rivière Tasikkuminai. J.-P. Ducruc s.n. (QFA0480272), 25.08.1972; (54) Rivière Tasikkuminai. J.-P. Ducruc s.n. (QFA0480274), 25.08.1972; (54) Rivière Tasikkuminai. Mélèzaie. J.-P. Ducruc s.n. (QFA0480283 A), 25.08.1972; (80) Anse aux Refuges. Aulnaie. J.-P. Ducruc s.n. (QFA0480280), 30.08.1972;

(104) Environs de Tasiujaq, le long de la rivière Bérard, env. 10 km au sud du village. Platière caillouteuse. J.-P. Ducruc s.n. (QFA0480279), 27.08.1972; (105) Environs de Tasiujaq, env. 5 km à l'ouest du village. Saulaie, étang, ruisseau. J.-P. Ducruc s.n. (QFA0480245), 31.08.1972; (105) Environs de Tasiujaq, env. 5 km à l'ouest du village. J.-P. Ducruc s.n. (QFA0480271), 01.09.1972; (105) Environs de Tasiujaq, env. 5 km à l'ouest du village. Saulaie. J.-P. Ducruc s.n. (QFA0480276), 31.08.1972; (105) Environs de Tasiujaq, env. 5 km à l'ouest du village. Éboulis sur pente nord-est. J.-P. Ducruc s.n. (QFA0480277), 01.09.1972; (118) Lac Dusay. Sur rebords humides. M.M. Grandtner G 1393 (1/1) (QFA0415020), 20.08.1972; (126) Rivière aux Feuilles, 19 km en amont du premier rapide. Dunes de sables. H. Ouellet s.n. (CAN379194), 13.07.1974; (3) Along the Koksoak River. W. Spreadborough 16291 (CAN051054), 16.07.1896; (135) Île de l'Hélicoptère, au large de Tasiujaq. N. Dignard 12-158d (QUE), 27 juillet 2012; (136) Rivière aux Feuilles, baie Napaartulik, environ 4 km en aval du premier rapide. N. Dignard 12-177b (QUE), 28 juillet 2012; (140) Environ 12 km à l'ouest du lac Kaslac. N. Dignard 12-304a (QUE), 1^{er} août 2012; (141) Rive sud de la rivière aux Feuilles, 4 km au nord-est de l'embouchure du ruisseau Dufreboy. N. Dignard 12-318 (QUE), 2 août 2012; (146) Escarpement Tryon, 9,5 km au sud-est du village d'Aupaluk. N. Dignard 12-437c (QUE), 6 août 2012; (148) Pointe Nuvukuluk, 22 km à l'est-sud-est du village d'Aupaluk. N. Dignard 12-483 (QUE), 8 août 2012.

Stuckenia filiformis (Pers.) Boerner subsp. ***alpina*** (Blytt) R.R. Haynes, Les & M. Král [Syn. : *Potamogeton filiformis* Pers. var. *borealis* (Raf.) St. John; *P. filiformis* var. *macounii* Morong] – Circumboréal (Hultén 1968) – Potamot filiforme alpin; alpine thread-leaved pondweed – (33) Environs d'Aupaluk, près du lac Pikiuliup. Ruisseau du haut rivage, avec *Sparganium hyperboreum*, *Potamogeton filiformis*, *Ranunculus aquatilis* et *R. gmelinii*. M. Blondeau AU-93242 (QFA0443318), 06.08.1993; (33) Environs d'Aupaluk, près du lac Pikiuliup. Ruisseau du haut rivage, avec *Sparganium hyperboreum*, *Potamogeton vaginatus*, *Ranunculus aquatilis* et *R. gmelinii*. M. Blondeau AU-93243 (QFA0443319), 06.08.1993; (65) Environs d'Aupaluk, 2,5 km au sud-ouest du village. Mare à *Hippuris vulgaris*, *Arctophila fulva*, *Myriophyllum sibiricum*, *Potamogeton subsibiricus* et *P. vaginatus*. M. Blondeau AU-93282 (QFA0443317), 10.08.1993; (86) Environs de Tasiujaq, env. 1 km au sud du village. Étang du rivage. M. Blondeau TQ92362 (QFA0383777), 07.08.1992; (86) Environs de Tasiujaq, env. 1 km au sud du village. Étang du haut rivage. M. Blondeau TQ92362 (DAO761262), 07.08.1992; (87) Environs de Tasiujaq. Dans un petit ruisseau littoral, avec *Sparganium hyperboreum*. M. Blondeau TQ92410 (QFA0383778), 09.08.1992; (87) Environs de Tasiujaq. Élargissement d'un ruisseau à faible débit du littoral saumâtre. M. Blondeau TQ92109 (QFA0383779), 31.07.1992; (87) Environs de Tasiujaq. Élargissement d'un ruisseau à faible débit du littoral saumâtre. M. Blondeau TQ92109 (QFA0388048), 31.07.1992; (87) Near Tasiujaq. Aquatic, shallow pool. K.L. MacInnes 5183 (DAO160715), 13.08.1977; (87) Near Tasiujaq. Aquatic, shallow pool. K.L. MacInnes 5183 (MT s.n.), 13.08.1977; (150) Sud du lac Kaslac, entre le lac du Basalte et la baie Sham. N. Dignard 12-527 (QUE), 8 .08. 2012.

Stuckenia filiformis (Pers.) Boerner subsp. ***occidentalis*** (J.W. Robbins) R.R. Haynes, Les & M. Král [Syn. : *Potamogeton filiformis* Pers. var. *occidentalis* (J.W. Robbins) Morong] – Boréal nord-américain (Elven 2007+) – Potamot filiforme occidental; western thread-leaved pondweed – (65) Environs d'Aupaluk, 2,5 km au sud-ouest du village. Mare à *Hippuris vulgaris*, *Arctophila fulva*, *Myriophyllum sibiricum*, *Potamogeton filiformis* et *Eleocharis acicularis*. M. Blondeau AU-93280 (QFA0443316), 10.08.1993; (65) Environs d'Aupaluk, 2,5 km au sud-ouest du village. Mare à *Hippuris vulgaris*, *Arctophila fulva*, *Myriophyllum sibiricum*, *Potamogeton filiformis* et *Eleocharis acicularis*. M. Blondeau AU-93280 (BLOM009836), 10.08.1993.

Taraxacum ceratophorum (Ledeb.) DC. [Syn.: *Taraxacum hyperboreum* Dahlst.; *T. lacerum* Greene; *T. officinale* G.H. Weber ex Wiggers subsp. *ceratophorum* (Ledeb.) Schinz ex Thellung] – Arctique-alpin circumpolaire (Hultén 1968) – Pissenlit tuberculé; horned dandelion – (48) Environs d'Aupaluk, env. 1 km à l'est du village. Gradin d'un rocher (combe à neige). M. Blondeau AU-93096 (QFA441364), 01.08.1993; (50) Environs d'Aupaluk, secteur de l'aéroport. Littoral; au milieu d'une population clairsemée de *Leymus mollis*. M. Blondeau AU-93174 (QFA441366), 03.08.1993; (58) Aupaluk, sur le rivage de la baie. Rivage sablonneux, avec *Leymus mollis*, *Erigeron uniflorus* et *Stellaria longipes*. M. Blondeau AU-93013 (QFA441365), 30.07.1993; (86) Environs de Tasiujaq, env. 1 km au sud du village. Terrasse rocailleuse du haut rivage. M. Blondeau TQ92360 (QFA383726), 07.08.1992; (87) Environs de Tasiujaq. Terrasse de gravier et de sable, près d'une grosse pierre. M. Blondeau TQ92433 (QFA383725), 11.08.1992; (88) Environs de Tasiujaq. Talus de gros cailloux (pente sud), avec *Campanula rotundifolia*, *Leymus mollis*, *Epilobium angustifolium* et *Hedysarum mackenzii*. M. Blondeau TQ92337 (QFA383727), 06.08.1992; (88) Environs de Tasiujaq, le long de la rivière Bérard. Talus de gros cailloux (pente sud), avec *Campanula rotundifolia*, *Leymus mollis*, *Epilobium angustifolium* et *Hedysarum mackenzii*. M. Blondeau TQ92337 (BLOM9573), 06.08.1992; (20) Island off south shore of Ungava Bay between Leaf and Koksoak River. Edge of gravelly spot on barren island. E.K. Bonde, J.W. Marr, J.C.W.R. Marr & A.W. Roach 48197 (QUE58639), 26.07.1948; (87) Tasiujaq. J. Deshayé & J.-P. Ducruc 72-415 (QFA296018), 27.08.1972; (105) Environs de Tasiujaq, env. 5 km à l'ouest du village. Toundra rase discontinue. Moraine. Drainage ralenti. J.-P. Ducruc 152-15 (QFA331226), 31.08.1972; (118) Lac Dusay. Tuf calcaire (eff. HCl 10 %, à 15 % eff. forte); toundra à *Dryas integrifolia* et lichens; pH : s (HT) 7,5. M.M. Grandtner G 1459 (QFA415068), 20.08.1972; (4) Schnack Cove (cap Inuksutujuq). D.J. Osborn s.n. (QFA283323), 19.08.1952; (4) Schnack Cove (cap Inuksutujuq). D.J. Osborn s.n. (QFA107842), 19.08.1952; (104) Environs de Tasiujaq. Le long de la rivière Bérard, env. 8 km au sud du village. Platière caillouteuse. J.-P. Ducruc s.n. (QFBE18554), 27.08.1972; (80) Anse aux Refuges. Aulnaie. J.-P. Ducruc s.n. (QFA), 30.08.1972; (105) Environs de Tasiujaq, env. 5 km à l'ouest du village. Rochers. J.-P. Ducruc s.n. (QFA), 31.08.1972; (105) Environs de Tasiujaq, env. 5 km à l'ouest du village. Saulaie, étang, ruisseau. J.-P. Ducruc s.n. (QFA), 31.08.1972; (132) Baie aux Baleines, extrémité nord du bras nord-est. N. Dignard 12-111 (QUE), 24-25 juillet 2012; (140) Environ 12 km à l'ouest du lac Kaslac. N. Dignard 12-293 (QUE), 1^{er} août 2012; (146) Escarpement Tryon, 9,5 km au sud-est du village d'Aupaluk. N. Dignard 12-447 (QUE), 6 août 2012.

Taraxacum lapponicum Kihlm. ex Hand.-Maz. – Arctique-alpin amphiatlantique (Hultén 1958) – Pissenlit de Laponie; Lapland dandelion – (8) Ouest de la rivière Koksoak, env. 30 km au nord de Kuujjuaq. Talus d'éboulis, près d'une chute d'eau avec *Bartsia alpina*, *Veronica alpina* et *Dryopteris phegopteris*. M. Blondeau 542 (QFA267063), 18.07.1982; (94) Environs de Tasiujaq, env. 1 km au nord-ouest du village. Pente de rocher, près d'un ruisseau, en sous-étage d'arbrisseaux. M. Blondeau TQ92078 (QFA383724), 30.07.1992; (94) Environs de Tasiujaq, env. 1 km au nord-ouest du village. Pente de rocher, près d'un petit ruisseau, en sous-étage d'arbrisseaux. M. Blondeau TQ92078 (MT s.n.), 30.07.1992; (31) Lac Cleary, région du lac De Freneuse. E. Buteau 4 (QUE76180), 15.08.1957; (28) Lac Ballantyne. Platière lacustre. J.-P. Ducruc s.n. (QFA), 28.07.1973; (54) Rivière Tasikkuminai. Mélézaie. J.-P. Ducruc s.n. (QFA), 25.08.1972; (69) Pointe Copper. J.-P. Ducruc s.n. (QFA), 25.08.1972; (118) Lac Dusay. Tuf calcaire (eff. HCl 10 %, à 15 % eff. forte); toundra à *Dryas integrifolia* et lichens; pH : s (HT) 7,5. M.M. Grandtner G 1454 (QFA415069), 20.08.1972; (118) Lac Dusay. Toundra herbeuse à saules et *Arctostaphylos rubra*. pH : s (HT) 7,0; exposition nord. M.M. Grandtner G 1428 (QFA415071), 20.08.1972; (115) Lac Laric. Berge du lac. J.-P. Ducruc s.n. (QFBE18556), 20.08.1972; (137) Rivière aux Feuilles, baie à l'embouchure de la rivière Kuugaaluk. N. Dignard 12-204 (QUE), 29 juillet 2012; (145) Pointe False, rive est.

N. Dignard 12-430a (QUE), 5 août 2012; (147) Confluence de la décharge du lac Dulhut et de la rivière Péladeau. N. Dignard 12-450 (QUE), 7 août 2012.

Tephroseria palustris (L.) Rehb. [Syn. : *Senecio congestus* (R. Br.) DC.] – Arctique-alpin circumpolaire, absent du Groenland (Hultén 1968) – Sèneçon des marais; marsh groundsel – (126) Rivière aux Feuilles, 19 km en amont du premier rapide. Dans la petite tourbière. H. Ouellet s.n. (CAN379190), 01.07.1974.

Tofieldia pusilla Richards. – Arctique-alpin circumpolaire à aire discontinue (Hultén 1968) – Tofieldie naine; small false asphodel – (50) Environs d'Aupaluk, secteur de l'aéroport. Toundra humide du haut rivage. M. Blondeau AU-93313 (QFA0439087), 13.08.1993; (58) Aupaluk, sur le rivage de la baie. Haut rivage tourbeux à substrat calcaire; avec *Salix lanata* subsp. *calcicola*, *Dryas integrifolia* et *Carex scirpoidea*. M. Blondeau AU-93036 (QFA0439086), 31.07.1993; (87) Environs de Tasiujaq. Pré humide. M. Blondeau TQ92036 (QFA0383783), 30.07.1992; (31) Lac De Freneuse. E. Buteau 32 (QUE076156), 07.1957; (87) Environs de Tasiujaq. J. Carroll s.n. (CAN211884), 28.07.1942; (63) Tasiujaq (Vieux poste). J. Deshayé & J.-P. Ducruc 72-345 (QFA0296633), 24.08.1972; (72) Pointe Copper. J. Deshayé & J.-P. Ducruc 72-369 (QFA0296580), 25.08.1972; (81) Bras nord-ouest de la baie aux Baleines. J. Deshayé & J.-P. Ducruc 72-461 (QFA0296578), 30.08.1972; (87) Tasiujaq. J. Deshayé & J.-P. Ducruc 72-399 (QFA0296069), 26.08.1972; (28) Lac Ballantyne. Toundra arbustive. J.-P. Ducruc 73-125 (QFA0480145), 28.07.1973; (54) Rivière Tasikkuminai. Toundra rase humide sur un replat. Entourbement. J.-P. Ducruc 132-1 (QFA0332146), 25.08.1972; (54) Rivière Tasikkuminai. Flanc rocailleux, exposition nord-ouest. J.-P. Ducruc s.n. (QFA0480140), 25.08.1972; (54) Rivière Tasikkuminai. Flanc rocailleux exposition nord-ouest. J.-P. Ducruc s.n. (QFA0480143), 25.08.1972; (69) Pointe Copper. Toundra rase à *Salix vestita* et *Arctostaphylos rubra*. Alluvions marines. Drainage moyen. J.-P. Ducruc 137-9 (QFA0329929), 26.08.1972; (69) Pointe Copper. Terrasse marine, exposition est. J.-P. Ducruc s.n. (QFA0480141), 25.08.1972; (80) Anse aux Refuges. Haut de plage schisteux. J.-P. Ducruc s.n. (QFA0480138), 30.08.1972; (80) Anse aux Refuges. Haut de plage schisteux. J.-P. Ducruc s.n. (QFA0480128), 30.08.1972; (80) Anse aux Refuges. J.-P. Ducruc s.n. (QFA0480139), 30.08.1972; (104) Environs de Tasiujaq, le long de la rivière Bérard, env. 10 km au sud du village. J.-P. Ducruc s.n. (QFA0480132), 02.09.1972; (104) Environs de Tasiujaq, le long de la rivière Bérard, env. 10 km au sud du village. Terrasse fluviale supérieure. J.-P. Ducruc s.n. (QFA0480134), 24.08.1972; (104) Environs de Tasiujaq, le long de la rivière Bérard, env. 10 km au sud du village. Terrasse alluviale supérieure. J.-P. Ducruc s.n. (QFA0480135), 24.08.1972; (104) Environs de Tasiujaq, le long de la rivière Bérard, env. 10 km au sud du village. Terrasse fluviale supérieure. J.-P. Ducruc s.n. (QFA0480137), 24.08.1972; (105) Environs de Tasiujaq, env. 5 km à l'ouest du village. Aulnaie. J.-P. Ducruc s.n. (QFA0480129), 01.09.1972; (105) Environs de Tasiujaq, env. 5 km à l'ouest du village. Saulaie sur flanc rocheux. J.-P. Ducruc s.n. (QFA0480131), 31.08.1972; (105) Environs de Tasiujaq, env. 5 km à l'ouest du village. J.-P. Ducruc s.n. (QFA0480133), 02.09.1972; (105) Environs de Tasiujaq, env. 5 km à l'ouest du village. Flanc rocheux. J.-P. Ducruc s.n. (QFA0480130), 31.08.1972; (115) Lac Laric. Toundra rase à lichens et carex avec touffes de *Rhododendron*. J.-P. Ducruc 121-6 (QFA0332145), 20.08.1972; (115) Lac Laric. Pente rocheuse. J.-P. Ducruc s.n. (QFA0480136), 20.08.1972; (47) Lac Rougemont. Toundra. J. Goutier 104 (MT s.n.), 30.07.1989; (47) Lac Rougemont. Toundra. J. Goutier 105 (MT s.n.), 30.07.1989; (26) Lac Kaslak, pointe sud du lac. Sol humide. M.M. Grandtner G 1226 (QFA0415234), 16.08.1972; (118) Lac Dusay. Tuf calcaire (eff. HCl 10 %, à 15 % eff. forte); toundra à *Dryas integrifolia* et lichens; pH : s (HT) 7,5. M.M. Grandtner G 1487E (QFA0415236), 20.08.1972; (119) Embouchure de la rivière aux Feuilles. Sur toundra humide. A. Legault 6951 (DAO761616), 31.07.1963; (119) Embouchure de la rivière aux Feuilles. Sur toundra humide. A. Legault 6951

(CAN289511), 31.07.1963; (119) Embouchure de la rivière aux Feuilles. Sur toundra humide. A. Legault 6951 (MT s.n.), 31.07.1963; (119) Embouchure de la rivière aux Feuilles. Sur toundra humide. A. Legault 6951 (CAN289511), 31.07.1963; (119) Embouchure de la rivière aux Feuilles. Sur toundra humide. A. Legault 6951 (SFS03057), 31.07.1963; (87) Near Tasiujaq. Damp depressions of tundra. K.L. MacInnes 5118 (DAO160510), 06.08.1977; (87) Near Tasiujaq. Common in damp depressions of tundra. K.L. MacInnes 5118 (MT s.n.), 06.08.1977; (124) Lac Irony. Damp soil. H. Stephen 26b (MTMG103809), 07.07.1953; (54) Rivière Tasikkuminai. Mélézaie. J.-P. Ducruc s.n. (QFBE18456), 25.08.1972; (132) Baie aux Baleines, extrémité nord du bras nord-est. N. Dignard 12-116e (QUE), 24-25 juillet 2012; (139) Lac Montplaisir, 52 km au sud de Tasiujaq. N. Dignard 12-278 (QUE), 1^{er} août 2012; (148) Pointe Nuvukuluk, 22 km à l'est-sud-est du village d'Aupaluk. N. Dignard 12-495f (QUE), 8 août 2012; (150) Sud du lac Kaslac, entre le lac du Basalte et la baie Sham. N. Dignard 12-529 (QUE), 8.08.2012.

Trichophorum cespitosum (L.) Hartm. [Syn. : *Scirpus cespitosus* L. var. *callosus* Bigel.] – Circumboréal (Hultén 1968) – Trichophore cespiteux; tufted clubrush – (58) Aupaluk, sur le rivage de la baie. Pré marécageux en pente faible; avec *Carex misandra*, *Carex atrofusca* et *Juncus triglumis* var. *albescens*. M. Blondeau AU-93175 (QFA0438693), 03.08.1993; (87) Environs de Tasiujaq. Toundra humide, dans les mousses imbibées d'eau. M. Blondeau TQ92024 (QFA0383938), 30.07.1992; (72) Pointe Copper. J. Deshayé & J.-P. Ducruc 72-360 (QFA0300676), 25.08.1972; (104) Near Tasiujaq, along Finger River. Common in marshes with standing water; with *Juncus albescens* and *Carex rariflora*. K.L. MacInnes 5068 (MT s.n.), 01.08.1977; (148) Pointe Nuvukuluk, 22 km à l'est-sud-est du village d'Aupaluk. N. Dignard 12-463 (QUE), 8 août 2012.

Trientalis borealis Raf. [Syn. : *Trientalis borealis* Raf. subsp. *borealis*; *Trientalis borealis* Raf. var. *borealis*] – Boréal nord-américain (Hultén 1968) – Trientale boréale; northern starflower – (78) Lac Gerido. Toundra. J. Goutier 140 (MT s.n.), 25.07.1987.

Triglochin maritima L. – Circumboréal (Hultén 1950) – Troscart maritime; seaside arrowgrass – (87) Environs de Tasiujaq. Littoral humide atteint par les marées, avec *Hockenya peploides* et *Potentilla anserina*. M. Blondeau TQ92090 (QFA0383775), 31.07.1992; (63) Tasiujaq (Vieux poste). Estran supérieure vaseux. J. Deshayé & J.-P. Ducruc 72-348 (QFA0296639), 24.08.1972; (54) Rivière Tasikkuminai. Plage caillouteuse. J.-P. Ducruc s.n. (QFA0479663), 25.08.1972; (79) Anse aux Refuges. Haut de plage schisteux. J.-P. Ducruc s.n. (QFA0479666), 30.08.1972; (104) Environs de Tasiujaq, le long de la rivière Bérard, env. 10 km au sud du village. Plaine alluviale. Ruisseau envahi par la marée. J.-P. Ducruc s.n. (QFA0479669), 24.08.1972; (104) Environs de Tasiujaq, le long de la rivière Bérard, env. 10 km au sud du village. Berge en éboulis. J.-P. Ducruc s.n. (QFA0479670), 27.08.1972; (104) Environs de Tasiujaq, le long de la rivière Bérard, env. 10 km au sud du village. Ruisseau envahi par la marée. J.-P. Ducruc s.n. (QFA0479667), 24.08.1972; (115) Lac Laric. Mélézaie à carex. J.-P. Ducruc s.n. (QFA0479668), 20.08.1972; (118) Lac Dusay Toundra herbeuse à saules et *Arctostaphylos rubra*; pH : s (HT) 7,0; exposition: nord. M.M. Grandtner G 1421A (QFA0415300), 20.08.1972; (118) Lac Dusay. Tuf calcaire (eff. HCl 10 %, à 15 % eff. forte); toundra à *Dryas integrifolia* et lichens; pH : s (HT) 7,5. M.M. Grandtner G 1457 (1/2) (QFA0415295), 20.08.1972; (119) Embouchure de la rivière aux Feuilles. Dépression humide. A. Legault 6930 (MT s.n.), 30.07.1963; (119) Embouchure de la rivière aux Feuilles. Dépression humide. A. Legault 6930 (DAO50829), 30.07.1963; (119) Embouchure de la rivière aux Feuilles. Dépression humide. A. Legault 6930 (SFS01195), 30.07.1963; (101) Near Tasiujaq, along Finger River. Upland sedge meadow. K.L. MacInnes 5178 (MT s.n.), 13.08.1977; (51) Environs d'Aupaluk. T. Avison s.n. (MTMG10871), 07.09.1958; (138) Anse

du Comptoir, rive est. N. Dignard 12-250 (QUE), 31 juillet 2012; (149) Collines à 3 km au nord du lac Voltz. N. Dignard 12-520a (QUE), 8 août 2012.

Triglochin palustris L. – Circumboréal (Hultén 1950) – Troscart des marais; marsh arrowgrass – (58) Aupaluk, sur le rivage de la baie. Au bord d'une mare à fond boueux du haut rivage. M. Blondeau AU-93120 (QFA0433895), 02.08.1993; (87) Environs de Tasiujaq. Au bord d'un ruisseau atteint par les marées de la baie; entre les cailloux, avec *Potentilla anserina*, *Plantago maritima* et *Cochlearia officinalis*. M. Blondeau TQ92022 (QFA0383776), 30.07.1992; (87) Tasiujaq. J. Deshayé & J.-P. Ducruc 72-412 (QFA0296089), 27.08.1972; (119) Embouchure de la rivière aux Feuilles. Prairie saline sur le bord de la rivière. A. Legault 6980 (SFS01204), 01.08.1963; (136) Rivière aux Feuilles, baie Napaartulik, environ 4 km en aval du premier rapide. N. Dignard 12-184 (QUE), 28 juillet 2012.

Tripleurospermum maritimum (L.) W.D.J. Koch subsp. ***phaeocephalum*** (Rupr.) Hämet-Ahti [Syn. : *Matricaria ambigua* (Ledeb.) Krylov] – Arctique-alpin circumpolaire (Hultén 1968) – Matricaire à capitules brunâtres; arctique chamomile – (58) Aupaluk, sur le rivage de la baie. Rivage sablonneux; population clairsemée de *Leymus mollis*, avec *Taraxacum lacerum*, *Honckenya peploides* et *Poa glauca*. M. Blondeau AU-93025 (QFA441367), 31.07.1993.

Trisetum spicatum (L.) Richter [Syn. : *Trisetum spicatum* (L.) Richter var. *molle* (Kunth) Beal; *T. spicatum* var. *pilosiglume* Fern.] – Circumboréal (Hultén 1968) – Trisète à épi; narrow false oats – (58) Aupaluk, sur le rivage de la baie. Terrasse de gravier remanié, avec *Papaver lapponicum* et *Luzula confusa*. M. Blondeau AU-93111 (QFA433894), 02.08.1993; (87) Environs de Tasiujaq. Plateau sablonneux d'un terrain remanié. M. Blondeau TQ92105 (QFA383832), 31.07.1992; (87) Tasiujaq. J. Deshayé & J.-P. Ducruc 72-414 (QFA299886), 27.08.1972; (28) Lac Ballantyne. Haut de plage. J.-P. Ducruc s.n. (QFA0479829), 28.07.1973; (104) Environs de Tasiujaq, le long de la rivière Bérard, env. 10 km au sud du village. Platière caillouteuse. J.-P. Ducruc s.n. (QFA0477745), 27.08.1972; (105) Environs de Tasiujaq, env. 5 km à l'ouest du village. Rochers. J.-P. Ducruc s.n. (QFA0479822), 31.08.1972; (118) Lac Dusay. Toundra herbeuse à saules et *Arctostaphylos rubra*. M.M. Grandtner G 1403 (1/2) (QFA415372), 20.08.1972; (118) Lac Dusay. Tuf calcaire (eff. HCl 10 %, à 15 % eff. forte); toundra à *Dryas integrifolia* et lichens; pH : s (HT) 7,5. M.M. Grandtner G 1445 (QFA415373), 20.08.1972; (118) Lac Dusay M.M. Grandtner G 1374 (QFA415374), 20.08.1972; (118) Lac Dusay. Tuf calcaire (eff. HCl 10 %, à 15 % eff. forte); toundra sur rochers; pH : s (HT) 7,5. M.M. Grandtner G 1464 (QFA415375), 20.08.1972; (87) Near Tasiujaq. Inner beach ridge near seashore. K.L. MacInnes 5415 (MT s.n.), 03.08.1977; (19) Entre le cap Inuksutujuq et Kuujjuaq. Luxuriant SE facing slope. Y. Mökinen 67-1224 (CAN314495), 28.07.1967; (80) Anse aux Refuges. Haut de plage schisteux J.-P. Ducruc s.n. (QFA0479764), 30.08.1972; (104) Environs de Tasiujaq, le long de la rivière Bérard, env. 10 km au sud du village. Platière caillouteuse. J.-P. Ducruc s.n. (QFA0479828), 27.08.1972; (104) Environs de Tasiujaq, le long de la rivière Bérard, env. 10 km au sud du village. Platière caillouteuse. J.-P. Ducruc s.n. (QFA0479827), 27.08.1972; (104) Environs de Tasiujaq, le long de la rivière Bérard, env. 10 km au sud du village. Ruisseau envahi par la marée. J.-P. Ducruc s.n. (QFA0479826), 24.08.1972; (138) Anse du Comptoir, rive est. N. Dignard 12-261 (QUE), 31 juillet 2012; (140) Environ 12 km à l'ouest du lac Kaslac. N. Dignard 12-299a (QUE), 1^{er} août 2012; (146) Escarpement Tryon, 9,5 km au sud-est du village d'Aupaluk. N. Dignard 12-433 (QUE), 6 août 2012; (148) Pointe Nuvukuluk, 22 km à l'est-sud-est du village d'Aupaluk. N. Dignard 12-465 (QUE), 8 août 2012.

Utricularia intermedia Hayne – Circumboréal (Hultén 1968) – Utriculaire intermédiaire; flat-leaved bladderwort – (87) Tasiujaq. J. Deshayé & J.-P. Ducruc 72-463 (QFA296034),

31.08.1972; (104) Environs de Tasiujaq, le long de la rivière Bérard, env. 10 km au sud du village. J.-P. Ducruc s.n. (QFA0478989), 02.09.1972; (99) Near Tasiujaq. Minute, on wet organic material in sedge marsh. K.L. MacInnes 5184 (MT ns), 13.08.1977.

Utricularia minor L. – Circumboréal (Hultén 1968) – Utriculaire mineure; lesser bladderwort – (86) Environs de Tasiujaq, env. 1 km au sud du village. Étang du haut littoral, dans l'eau de 10 cm de profondeur. M. Blondeau TQ92368 (QFA383545), 07.08.1992; (86) Environs de Tasiujaq, env. 1 km au sud du village. Étang du haut littoral, dans l'eau de 10 cm de profondeur. M. Blondeau TQ92368 (BLOM9737), 07.08.1992.

Utricularia ochroleuca R.W. Hartman – Circumboréal (Hultén 1968) – Utriculaire jaunâtre; yellowish-white bladderwort – (42) Environs d'Aupaluk. Lac Nipirqanaq. Mare adjacente au lac. M. Blondeau AU-93402 (QFA441355), 19.08.1993; (49) Environs d'Aupaluk, env. 2 km au sud du village. Mare adjacente à un lac. M. Blondeau AU-93183 (QFA441353), 03.08.1993; (50) Environs d'Aupaluk, secteur de l'aéroport. Marelle à proximité d'un petit lac, avec *Utricularia ochroleuca*. M. Blondeau AU-93398a (QFA441351), 17.08.1993; (50) Environs d'Aupaluk, secteur de l'aéroport. Marelle à proximité d'un petit lac, avec *Utricularia intermedia*. M. Blondeau AU-93398 (QFA441356), 17.08.1993; (58) Aupaluk, sur le rivage de la baie. Mare à fond boueux du haut rivage, avec *Ranunculus aquatilis*, *Hippuris vulgaris* et *Juncus subtilis*. M. Blondeau AU-93119 (QFA441354), 02.08.1993; (65) Environs d'Aupaluk, 4,5 km au sud-sud-ouest du village. Petite mare adjacente à un étang. M. Blondeau AU-93298 (QFA441352), 10.08.1993; (87) Environs de Tasiujaq. Ruisseau du haut littoral, avec *Ranunculus aquatilis* et *Sparganium hyperboreum*. M. Blondeau TQ92395 (QFA383544), 09.08.1992; (89) Environs de Tasiujaq, env. 4,2 km au nord-nord-ouest du village. Mare littorale. M. Blondeau TQ92331 (QFA383543), 05.08.1992; (89) Environs de Tasiujaq, env. 4,2 km au nord-nord-ouest du village. Mare littorale. M. Blondeau TQ92331 (QFA388029), 05.08.1992; (89) Environs de Tasiujaq, env. 4,2 km au nord-nord-ouest du village. Mare littorale. M. Blondeau TQ92331 (DAO761259), 05.08.1992; (94) Environs de Tasiujaq, env. 1 km au nord-ouest du village. Mare supralittorale. M. Blondeau TQ92427 (QFA383542), 10.08.1992; (100) Environs de Tasiujaq, env. 3 km au nord-ouest du village. Au bord d'un lac, dans l'eau à 30 cm de profondeur. M. Blondeau TQ92228 (QFA383541), 02.08.1992; (100) Environs de Tasiujaq, env. 3 km au nord-ouest du village. Au bord d'un lac, dans l'eau à 30 cm de profondeur. M. Blondeau TQ92228 (BLOM9740), 02.08.1992; (100) Environs de Tasiujaq, env. 3 km au nord-ouest du village. Au bord d'un lac, dans l'eau à 30 cm de profondeur. M. Blondeau TQ92228 (DAO761258), 02.08.1992; (15) Vicinity Ft. Chimo H.B. Co. Trading Post. Shallow bog pools. E.K. Bonde, J.W. Marr, J.C.W.R. Marr & A.W. Roach 48192 (QUE56847), 25.07.1948.

Vaccinium caespitosum Michx. [Syn. : *Vaccinium caespitosum* Michx. var. *caespitosum*] – Boréal nord-américain (Hultén 1968) – Airelle gazonnante; dwarf bilberry – (32) Lac De Freneuse. Bas d'esker. J.-P. Ducruc s.n. (QFA0480726), 09.08.1973; (115) Lac Laric. Pessière ouverte à épinette noire et cladonies. Dépôts morainiques. Drainage rapide. J.-P. Ducruc 123-11 (QFA332046), 20.08.1972; (139) Lac Montplaisir, 52 km au sud de Tasiujaq. N. Dignard 12-291a (QUE), 1^{er} août 2012.

Vaccinium oxycoccos L. [Syn. : *Oxycoccus microcarpus* Turcz. ex Rupr.; *O. oxycoccos* (L.) MacMillan; *O. quadripetalus* Gilibert; *O. quadripetalus* var. *microphyllum* (Lange) Porsild; *Vaccinium oxycoccos* subsp. *microphyllum* (Lange) Feilberg; *V. oxycoccos* var. *microphyllum* (Lange) J. Rousseau & Raymond] – Circumboréal (Hultén 1950) – Canneberge commune; small cranberry – (104) Tasiujaq, rivière Bérard. J.-P. Ducruc 163 (QFBE18503), 02.09.1972; (99) Environs de Tasiujaq, env. 2 km à l'ouest du village. Toundra forestière, dans les mousses

épaisses. M. Blondeau TQ92224 (QFA383699), 02.08.1992; (99) Environs de Tasiujaq, env. 2 km à l'ouest du village. Tundra forestière, dans les mousses épaisses. M. Blondeau TQ92224 (BLOM9535), 02.08.1992; (107) Environs de Tasiujaq, le long de la rivière Bérard, env. 11 km au sud du village. Dans les sphaignes, entouré de quelques de *Picea mariana* et *Larix laricina*. M. Blondeau TQ92263 (QFA383698), 04.08.1992; (54) Rivière Tasikkuminai. Mélézaie. J.-P. Ducruc s.n. (QFA0479016), 25.08.1972; (59) Lac Rougemont. J.-P. Ducruc s.n. (QFA0480663), 14.08.1972; (59) Lac Rougemont. J.-P. Ducruc s.n. (QFA0480664), 14.08.1972; (69) Pointe Copper. J.-P. Ducruc s.n. (QFA0480666), 25.08.1972; (104) Environs de Tasiujaq, le long de la rivière Bérard, env. 10 km au sud du village. J.-P. Ducruc s.n. (QFA0480661), 02.09.1972; (104) Environs de Tasiujaq, le long de la rivière Bérard, env. 10 km au sud du village. J.-P. Ducruc s.n. (QFA0480662), 02.09.1972; (101) Near Tasiujaq, along Finger River. Exposed top shummocks. K.L. MacInnes 5150 (MT s.n.), 09.08.1977; (126) Rivière aux Feuilles, 29 km en amont du premier rapide, rivière Guenyveau. Sur les berges de la rivière. H. Ouellet s.n. (CAN379195), 13.07.1974; (124) Lac Irony. Damp, mossy ground. H. Stephen 29 (MTMG103819), 11.07.1953.

Vaccinium uliginosum L. [Syn.: *Vaccinium gaultherioides* Bigel.; *V. uliginosum* subsp. *alpinum* (Bigel.) Hult.; *V. uliginosum* subsp. *gaultherioides* (Bigel.) S.B. Young; *V. uliginosum* subsp. *microphyllum* Lange; *V. uliginosum* var. *alpinum* Bigel.] – Circumboréal (Hultén 1968) – Airelle des marécages; alpine bilberry – (22) Lac Berthet. J.-P. Ducruc 72-347 (QFA0480669), 09.08.1972; (54) Rivière Tasikkuminai. J.-P. Ducruc s.n. (QFA0480681), 25.08.1972; (80) Anse aux Refuges. Sommet proche. J.-P. Ducruc s.n. (QFA0480674), 30.08.1972; (80) Anse aux Refuges. Sommet proche. J.-P. Ducruc s.n. (QFA0480686), 30.08.1972; (80) Anse aux Refuges. Aulnaie. J.-P. Ducruc s.n. (QFA0480671), 30.08.1972; (126) Rivière aux Feuilles, 29 km en amont du premier rapide, rivière Guenyveau. Sur les berges de la rivière. H. Ouellet s.n. (CAN379205), 13.07.1974; (105) Environs de Tasiujaq, env. 5 km à l'ouest du village. Saulaie. J.-P. Ducruc s.n. (QFA0480703), 31.08.1972; (105) Environs de Tasiujaq, env. 5 km à l'ouest du village. J.-P. Ducruc s.n. (QFA0480678), 31.08.1972; (80) Anse aux Refuges. Haut de plage schisteux. J.-P. Ducruc s.n. (QFA0480672), 30.08.1972; (51) Environs d'Aupaluk. A.T. Avison s.n. (MTMG4539), 02.09.1958; (48) Environs d'Aupaluk, env. 1 km à l'est du village. Pente de colline. M. Blondeau AU-93185 (QFA441375), 03.08.1993; (87) Environs de Tasiujaq. Pente de montagne, avec *Salix herbacea*. M. Blondeau TQ92246 (QFA383696), 03.08.1992; (87) Environs de Tasiujaq. Pente de montagne, avec *Salix herbacea*. M. Blondeau TQ92246 (QFA388028), 03.08.1992; (94) Environs de Tasiujaq, env. 1 km au nord-ouest du village. Talus de rocher. M. Blondeau TQ92065 (QFA383697), 30.07.1992; (94) Environs de Tasiujaq, env. 1 km au nord-ouest du village. Talus de rocher partiellement couvert d'arbrisseaux. M. Blondeau TQ92146 (QFA383695), 01.08.1992; (20) Vicinity eskimo summer village site on island off s.w. shore Ungava Bay. E.K. Bonde, J.W. Marr, J.C.W.R. Marr & A.W. Roach 48200 (QUE55659), 26.07.1948; (112) On west shore of Leaf Lake, near Narrows Common on rocky hillside E.K. Bonde, J.W. Marr, J.C.W.R. Marr & A.W. Roach 48247 (QFA0055660), 27.07.1948; (87) Environs de Tasiujaq. J. Carroll s.n. (CAN211959), 28.07.1942; (25) Lac Kaslak. Dépression semi-tourbeuse. J.-P. Ducruc s.n. (QFA0480679), 16.08.1972; (59) Lac Rougemont. Broussailles claires de saules sur tapis muscinal à mi-pente. Gleyification. Drainage ralenti. J.-P. Ducruc 75-1 (QFA332048), 14.08.1972; (59) Lac Rougemont. Tundra rase discontinue. Dépôt morainique. Drainage rapide. J.-P. Ducruc 72-6 (QFA332047), 14.08.1972; (104) Environs de Tasiujaq, le long de la rivière Bérard, env. 10 km au sud du village. J.-P. Ducruc s.n. (QFA0480670), 02.09.1972; (26) Lac Kaslak, pointe sud du lac. Tundra humide à mousses. M.M. Grandtner G 1220 (QFA415543), 16.08.1972; (98) Near Tasiujaq, along Finger River. Common on peat plateaux, hummocks. K.L. MacInnes 5056 (MT s.n.), 01.08.1977; (4) Schnack Cove (cap Inuksutujuq). Tundra. D.J. Osborn s.n. (QFA107274), 19.08.1952; (54) Rivière Tasikkuminai. Flanc

rocaillieux. J.-P. Ducruc s.n. (QFBE18399), 25.08.1972; (104) Environs de Tasiujaq. Le long de la rivière Bérard, env. 8 km au sud du village. Flanc rocheux. J.-P. Ducruc s.n. (QFBE18504), 24.08.1972; (139) Lac Montplaisir, 52 km au sud de Tasiujaq. N. Dignard 12-284e (QUE), 1^{er} août 2012; (145) Pointe False, rive est. N. Dignard 12-428 (QUE), 5 août 2012; (149) Collines à 3 km au nord du lac Voltz. N. Dignard 12-499c (QUE), 8 août 2012.

Vaccinium vitis-idaea L. [Syn.: *Vaccinium vitis-idaea* subsp. *minus* (Lodd.) Hult] – Arctique-alpin circumpolaire (Hultén 1971) – Airelle rouge; mountain cranberry – (51) Environs d'Aupaluk. R. Avison s.n. (MTMG4496), 05.08.1956; (50) Environs d'Aupaluk, secteur de l'aéroport. Haut rivage; entre les roches, avec *Carex norvegica* et *Saxifraga tricuspidata*. M. Blondeau AU-93172 (QFA441310), 03.08.1993; (93) Environs de Tasiujaq, le long de la rivière Bérard, env. 2 km au sud du village. Pente de rocher, avec *Arctostaphylos alpina*, *Empetrum nigrum* et *Ledum decumbens*. M. Blondeau TQ92155 (QFA383694), 01.08.1992; (31) Lac De Freneuse. E. Buteau 9 (QUE79175), 07.1957; (63) Tasiujaq (Vieux poste). J. Deshayé & J.-P. Ducruc 72-331 (QFA296617), 24.08.1972; (22) Lac Berthet. J.-P. Ducruc s.n. (QFA0480700), 09.08.1972; (25) Lac Kaslac. Dépression semi-tourbeuse. J.-P. Ducruc s.n. (QFA0480694), 16.08.1972; (54) Rivière Tasikkuminai. Terrasse marine, exposition sud-est. J.-P. Ducruc s.n. (QFA0480696), 25.08.1972; (54) Rivière Tasikkuminai. Mélézaie. J.-P. Ducruc s.n. (QFA0479017), 25.08.1972; (59) Lac Rougemont. J.-P. Ducruc s.n. (QFA0480688), 14.08.1972; (59) Lac Rougemont. J.-P. Ducruc s.n. (QFA0480691), 14.08.1972; (69) Pointe Copper. Versant de vallée glaciaire. J.-P. Ducruc s.n. (QFA0480699), 25.08.1972; (80) Anse aux Refuges. Sommet proche. J.-P. Ducruc s.n. (QFA0480687), 30.08.1972; (104) Environs de Tasiujaq, le long de la rivière Bérard, env. 10 km au sud du village. Escarpement rocheux, exposition sud-est. J.-P. Ducruc s.n. (QFA0480689), 24.08.1972; (104) Environs de Tasiujaq, le long de la rivière Bérard, env. 10 km au sud du village. Sommet rocaillieux. J.-P. Ducruc s.n. (QFA0480692), 24.08.1972; (104) Environs de Tasiujaq, le long de la rivière Bérard, env. 10 km au sud du village. J.-P. Ducruc s.n. (QFA0480693), 02.09.1972; (105) Environs de Tasiujaq, env. 5 km à l'ouest du village. Rochers. J.-P. Ducruc s.n. (QFA0480697), 31.08.1972; (105) Environs de Tasiujaq, env. 5 km à l'ouest du village. Flanc rocheux. J.-P. Ducruc s.n. (QFA0480698), 31.08.1972; (105) Environs de Tasiujaq, env. 5 km à l'ouest du village. Saulaie. J.-P. Ducruc s.n. (QFA0480701), 31.08.1972; (87) Near Tasiujaq. Hummocks and well drained uplands. K.L. MacInnes 5092 (MT s.n.), 02.08.1977; (4) Schnack Cove (cap Inuksutujuq). D.J. Osborn s.n. (QFA107619), 19.08.1952.

Vahlodea atropurpurea (Wahlenb.) Fries ex Hartm. [Syn.: *Deschampsia atropurpurea* (Wahlenb.) Scheele] – Boréal amphiatlantique (Hultén 1958) – Deschampsie pourpre; mountain hairgrass – (87) Environs de Tasiujaq. Pente moussue près d'un ruisseau, avec *Achillea borealis*, *Poa alpina*, *Parnassia kotzebuei* et *Veronica wormskjoldii*. M. Blondeau TQ92248 (QFA383833), 03.08.1992; (111) Environs de Tasiujaq, le long de la rivière aux Phoques, env. 9 km au sud du village. Près d'un ruisseau, en sous-étage d'arbrisseaux. M. Blondeau TQ92277 (QFA383834), 04.08.1992; (60) Lac Rougemont. Broussailles claires de saules sur tapis muscinal à mi-pente. Gleyification. Drainage ralenti. J.-P. Ducruc 75-15 (QFA326203), 14.08.1972; (105) Environs de Tasiujaq, env. 5 km à l'ouest du village. Saulaie, étang, ruisseau. J.-P. Ducruc s.n. (QFA0479775), 31.08.1972.

Veronica wormskjoldii Roemer & J.A. Schultes [Syn.: *Veronica alpina* L. var. *terrae-novae* Fern.; *V. alpina* var. *unalaschensis* Cham. & Schltldl.; *V. alpina* var. *wormskjoldii* (Roemer & Schultes) Hook.] – Boréal nord-américain (Hultén 1971) – Véronique de Wormskjöld; Wormskjold's arctic speedwell – (51) Environs d'Aupaluk. T. Avison s.n. (MTMG8944), 15.08.1958; (8) Ouest de la rivière Koksoak, env. 30 km au nord de Kuujuaq. Éclaircie d'une

petite bétulaie, dans la mousse. M. Blondeau 532 (QFA267080), 17.07.1982; (87) Environs de Tasiujaq, près du village, le long de la rivière Bérard. Pente glaiseuse du rivage de la rivière, avec *Bartsia alpina* et *Castilleja septentrionalis*. M. Blondeau TQ92117 (QFA383526), 31.07.1992; (31) Lac De Freneuse. E. Buteau 25, 26 (QUE76161), 07.1957; (87) Environs de Tasiujaq. J. Carroll s.n. (CAN211957), 28.07.1942; (63) Tasiujaq (Vieux poste). J. Deshayé & J.-P. Ducruc 72-339 (QFA296608), 24.08.1972; (81) Bras nord-ouest de la baie aux Baleines. J. Deshayé & J.-P. Ducruc 72-458 (QFA296597), 30.08.1972; (87) Tasiujaq. J. Deshayé & J.-P. Ducruc 72-427 (QFA296036), 27.08.1972; (22) Lac Berthet. Terrasse. J.-P. Ducruc s.n. (QFA0478933), 09.08.1972; (28) Lac Ballantyne. Platière lacustre. J.-P. Ducruc s.n. (QFA0478929), 28.07.1973; (32) Lac De Freneuse. Bas d'esker. J.-P. Ducruc s.n. (QFA0478928), 09.08.1973; (54) Rivière Tasikkuminai. Broussaille à saule et aulne. J.-P. Ducruc s.n. (QFA0478936), 25.08.1972; (54) Rivière Tasikkuminai. Mélèzaie. J.-P. Ducruc s.n. (QFA0478937), 25.08.1972; (54) Rivière Tasikkuminai. Flanc rocailleux exposition nord-ouest. J.-P. Ducruc s.n. (QFA0478939), 25.08.1972; (80) Anse aux Refuges. Aulnaie à *Solidago macrophylla* en bas de pente. Colluvions. Drainage ralenti. J.-P. Ducruc 142-19 (QFA331231), 30.08.1972; (80) Anse aux Refuges. Aulnaie. J.-P. Ducruc s.n. (QFA0478930), 30.08.1972; (104) Environs de Tasiujaq, le long de la rivière Bérard, env. 10 km au sud du village. Saulaie à *Mnium punctatum* en bas de pente. Colluvions. Drainage ralenti. J.-P. Ducruc 162-14 (QFA331230), 02.09.1972; (104) Environs de Tasiujaq, le long de la rivière Bérard, env. 10 km au sud du village. Berge en éboulis. J.-P. Ducruc s.n. (QFA0478923), 27.08.1972; (104) Environs de Tasiujaq, le long de la rivière Bérard, env. 10 km au sud du village. Ruisseau envahi par la marée. J.-P. Ducruc s.n. (QFA0478924), 24.08.1972; (104) Environs de Tasiujaq, le long de la rivière Bérard, env. 10 km au sud du village. Combe à neige. J.-P. Ducruc s.n. (QFA0478925), 27.08.1972; (104) Environs de Tasiujaq, le long de la rivière Bérard, env. 10 km au sud du village. J.-P. Ducruc s.n. (QFA0478926), 02.09.1972; (105) Environs de Tasiujaq, env. 5 km à l'ouest du village. Saulaie à *Solidago macrophylla* en bas de pente. Colluvions. Drainage ralenti. J.-P. Ducruc 156-12 (QFA331229), 01.09.1972; (105) Environs de Tasiujaq, env. 5 km à l'ouest du village. Saulaie, étang, ruisseau. J.-P. Ducruc s.n. (QFA0478938), 31.08.1972; (47) Lac Rougemont. Toundra. J. Goutier 106 (MT s.n.), 30.07.1989; (105) Environs de Tasiujaq, env. 5 km au nord-ouest du village. Saulaie sur le bord des rochers. J.-L. Lethiecq s.n. (QFA0512374), 01.09.1972; (87) Near Tasiujaq. Along edge of small creek. K.L. MacInnes 5147 (MT s.n.), 09.08.1977; (87) Near Tasiujaq. Along edge of small creek. K.L. MacInnes 5147 (DAO160478), 09.08.1977; (137) Rivière aux Feuilles, baie à l'embouchure de la rivière Kuugaaluk. N. Dignard 12-205 (QUE), 29 juillet 2012; (138) Anse du Comptoir, rive est. N. Dignard 12-259 (QUE), 31 juillet 2012; (140) Environ 12 km à l'ouest du lac Kaslac. N. Dignard 12-309b (QUE), 1^{er} août 2012.

Viburnum edule (Michx.) Raf. – Boréal nord-américain (Rousseau 1974) – Viorne comestible; squashberry – (115) Lac Laric. Mélèzaie à *Ledum* et *Shepherdia canadensis*. J.-P. Ducruc s.n. (QFA), 20.08.1972; (118) Lac Dusay. Tuf calcaire (eff. HCl 10 %, à 15 % eff. forte); mélèzaie à *Ledum* et *Shepherdia*; pH : s (HT) 7,5. M.M. Grandtner G 1450 (QFA415638), 20.08.1972.

Viola labradorica Schrank [Syn. : *Viola adunca* Sm. var. *minor* (Hook.) Fern.; *V. conspersa* Reichenb.] – Boréal nord-américain (Porsild & Cody 1980) – Violette du Labrador; Labrador violet – (8) Ouest de la rivière Koksoak, env. 30 km au nord de Kuujjuaq. Bord d'un ruisseau, sous les aulnes. M. Blondeau 533 (QFA267081), 17.07.1982; (8) Ouest de la rivière Koksoak, env. 30 km au nord de Kuujjuaq. Bord d'un ruisseau, sous les aulnes. M. Blondeau (FC) 533 (BLOM), 17.07.1982; (87) Environs de Tasiujaq. Talus de rocher; dans l'éclaircie d'une arbustaie. M. Blondeau TQ92187 (BLOM9526), 01.08.1992; (93) Environs de Tasiujaq, le long de la rivière Bérard, env. 2 km au sud du village. Talus de rocher; dans l'éclaircie d'une arbustaie. M. Blondeau TQ92187 (QFA383568), 01.08.1992; (31) Lac De Freneuse. E. Buteau

24 (QUE76162), 08.1957; (87) Environs de Tasiujaq. J. Carroll s.n. (CAN211931), 28.07.1942; (63) Tasiujaq (Vieux poste). J. Deshayé, J.-P. Ducruc & C. Roy 72-346 (QFA296619), 24.08.1972; (81) Bras nord-ouest de la baie aux Baleines. J. Deshayé, J.-P. Ducruc & C. Roy 72-436 (QFA296593), 30.08.1972; (54) Rivière Tasikkuminai. Broussailles de saules et d'aulnes. J.-P. Ducruc s.n. (QFA0480587), 25.08.1972; (80) Anse aux Refuges. Aulnaie. J.-P. Ducruc s.n. (QFA0480588), 30.08.1972; (104) Environs de Tasiujaq, le long de la rivière Bérard, env. 10 km au sud du village. Plaine alluviale. J.-P. Ducruc s.n. (QFA0480592), 24.08.1972; (104) Environs de Tasiujaq, le long de la rivière Bérard, env. 10 km au sud du village. Sommet rocheux dénudé. J.-P. Ducruc s.n. (QFA0480593), 24.08.1972; (104) Environs de Tasiujaq, le long de la rivière Bérard, env. 10 km au sud du village. Saulaie. J.-P. Ducruc s.n. (QFA0480594), 24.08.1972; (105) Environs de Tasiujaq, env. 5 km à l'ouest du village. Saulaie. J.-P. Ducruc s.n. (QFA0480590), 01.09.1972; (105) Environs de Tasiujaq, env. 5 km à l'ouest du village. J.-P. Ducruc s.n. (QFA0480591), 31.08.1972; (105) Environs de Tasiujaq, env. 5 km à l'ouest du village. Saulaie. J.-P. Ducruc s.n. (QFA0480586), 31.08.1972; (115) Lac Laric. Berges du lac. J.-P. Ducruc s.n. (QFA0480595), 20.08.1972; (47) Lac Rougemont. Toundra. J. Goutier 108 (MT s.n.), 25.07.1989; (78) Lac Gerido. Toundra. J. Goutier 128 (MT s.n.), 15.07.1987; (118) Lac Dusay. Tuf calcaire (eff. HCl 10 %, à 15 % eff. forte); toundra à *Dryas integrifolia* et lichens; pH : s (HT) 7,5. M.M. Grandtner G 1471 (QFA415714), 20.08.1972; (118) Lac Dusay. Tuf calcaire (eff. HCl 10 %, à 15 % eff. forte); toundra à *Dryas integrifolia* et lichens; pH : s (HT) 7,5. M.M. Grandtner G 1452 (QFA415715), 20.08.1972; (118) Lac Dusay. Toundra herbeuse à saules et *Arctostaphylos rubra*. M.M. Grandtner G 1404 (QFA415710), 20.08.1972; (80) Anse aux Refuges. J.-L. Lethiecq s.n. (QFA0512355), 30.08.1972; (126) Rivière aux Feuilles, 19 km en amont du premier rapide. H. Ouellet s.n. (CAN379193), 03.07.1974.

Viola palustris L. [Syn. : *Viola palustris* subsp. *brevipes* M.S. Baker] – Circumboréal (Elven 2007+) – Violette des marais; alpine marsh violet – (137) Rivière aux Feuilles, baie à l'embouchure de la rivière Kuugaaluk. N. Dignard 12-214 (QUE), 29 juillet 2012.

Viola selkirkii Pursh ex Goldie – Circumboréal (Hultén 1968) – Violette de Selkirk; great spurred violet – (87) Environs de Tasiujaq. Talus de rocher, en sous-étage d'*Alnus crispa* et *Salix planifolia*. M. Blondeau TQ92203 (QFA383565), 01.08.1992; (93) Environs de Tasiujaq, le long de la rivière Bérard, env. 2 km au sud du village. Éclaircie d'une arbustaie, sur un talus de rocher, avec *Viola adunca*. M. Blondeau TQ92182 (QFA383566), 01.08.1992; (94) Environs de Tasiujaq, env. 1 km au nord-ouest du village. En sous-étage des abrisseaux sur un talus exposé à l'est. M. Blondeau TQ92057 (QFA383567), 30.07.1992; (32) Lac De Freneuse. Bas d'esker. J.-P. Ducruc s.n. (QFA0480581), 09.08.1973; (80) Anse aux Refuges. Aulnaie à *Solidago macrophylla* en bas de pente. Colluvions. Drainage ralenti. J.-P. Ducruc 142-5 (QFA332024), 30.08.1972.

Woodsia alpina (Bolton) Gray [Syn. : *Woodsia alpina* var. *bellii* (G. Lawson) G. Lawson; *W. bellii* (G. Lawson) A.E. Porsild; *W. hyperborea* R. Br.] – Arctique-alpin circumpolaire (Hultén 1964) – Woodsie alpine; alpine cliff fern – (141) Rive sud de la rivière aux Feuilles, 4 km au nord-est de l'embouchure du ruisseau Dufrebois. N. Dignard 12-334 (QUE), 2 août 2012.

Woodsia glabella R. Br. ex Richards. – Arctique-alpin circumpolaire (Hultén 1964) – Woodsie glabre; smooth cliff fern – (51) Environs d'Aupaluk. A.T. Avison 836 (MTMG836), 16.07.1958; (75) Environs d'Aupaluk, 8 km au sud-sud-ouest du village. Éboulis de rocher (pente ouest), avec *Dryas integrifolia* et *Luzula confusa*. M. Blondeau AU-93290 (QFA0433872), 10.08.1993; (110) Environs de Tasiujaq, le long de la rivière Bérard, env. 10 km au sud du village. Terrasse de cailloux anguleux, au pied d'un rocher, avec quelques

individus de *Saxifraga oppositifolia* et *Minuartia stricta*. M. Blondeau TQ92258 (QFA0383849), 02.08.1992; (111) Environs de Tasiujaq, le long de la rivière aux Phoques, env. 9 km au sud du village. Crevasse de rocher. M. Blondeau TQ92289 (QFA0383848), 04.08.1992; (111) Environs de Tasiujaq, le long de la rivière aux Phoques, env. 9 km au sud du village. Abri-sous-roche d'un talus d'éboulis. M. Blondeau TQ92287 (QFA0383847), 04.08.1992; (113) N. shore Leaf Bay, 4 miles e. of narrows at mouth of Leaf River. Exposed rock ledge E.K. Bonde, J.W. Marr, J.C.W.R. Marr & A.W. Roach 48254 (QUE045236), 27.07.1948; (81) Bras nord-ouest de la baie aux Baleines. J. Deshayé, J.-P. Ducruc & C. Roy 72-437 (QFA0296574), 30.08.1972; (87) Tasiujaq. J. Deshayé, J.-P. Ducruc & C. Roy 72-393 (QFA0296091), 26.08.1972; (118) Lac Dusay. Tuf calcaire (eff. HCl 10 %, à 15 % eff. forte); toundra à *Dryas integrifolia* et lichens; pH : s (HT) 7,5. M.M. Grandtner G 1485D (QFA0416257), 20.08.1972; (119) Embouchure de la rivière aux Feuilles. Sous des rochers surplombants. A. Legault 6965 (DAO376709), 31.07.1963; (119) Embouchure de la rivière aux Feuilles. Sous des rochers surplombants. A. Legault 6965 (CAN290843), 31.07.1963; (119) Embouchure de la rivière aux Feuilles. Sous des rochers surplombants. A. Legault 6965 (MT s.n.), 31.07.1963; (119) Embouchure de la rivière aux Feuilles. Sous des rochers surplombants. A. Legault 6965 (SFS00657), 31.07.1963; (119) Embouchure de la rivière aux Feuilles. Dans les crevasses, sous des rochers surplombants. A. Legault 6933 (SFS00658), 30.07.1963; (104) Near Tasiujaq, along Finger River. In crevices beside bedrock outcrop. K.L. MacInnes 5142-2 (DAO160719), 06.08.1977; (104) Near Tasiujaq, along Finger River. In crevices beside bedrock outcrop. K.L. MacInnes 5142-2 (MT s.n.), 08.08.1977; (51) Baie Hopes Advance. On rocks and in sheltered crevices. D.E. Swales s.n. (MTMG835), 25.07.1957; (132) Baie aux Baleines, extrémité nord du bras nord-est. N. Dignard 12-104 (QUE), 24-25 juillet 2012; (134) Baie aux Baleines, à l'entrée du côté ouest. N. Dignard 12-153 (QUE), 26 juillet 2012; (141) Rive sud de la rivière aux Feuilles, 4 km au nord-est de l'embouchure du ruisseau Dufrebois. N. Dignard 12-329 (QUE), 2 août 2012; (149) Collines à 3 km au nord du lac Voltz. N. Dignard 12-510 (QUE), 8 août 2012.

***Woodsia ilvensis* (L.) R. Br.** – Circumboréal (Hultén 1968) – Woodsie d'Elbe; rusty cliff fern – (40) Environs d'Aupaluk. Escarpement Tryon. Corniche d'un escarpement, avec les lichens et *Saxifraga tricuspidata*. M. Blondeau AU-93300 (QFA0446245), 11.08.1993; (40) Environs d'Aupaluk. Escarpement Tryon. Corniche d'un escarpement, avec les lichens et *Saxifraga tricuspidata*. M. Blondeau AU-93300 (BLOM9967), 11.08.1993; (125) Mouth of Leaf River. Dry rock crevices in bedrock. E.K. Bonde, J.W. Marr, J.C.W.R. Marr & A.W. Roach 48401 (QUE045242), 25.08.1948; (63) Tasiujaq (Vieux poste). J. Deshayé, J.-P. Ducruc & C. Roy 72-349 (QFA0296640), 24.08.1972; (72) Pointe Copper. J. Deshayé, J.-P. Ducruc & C. Roy 72-373 (QFA0296575), 25.08.1972; (137) Rivière aux Feuilles, baie à l'embouchure de la rivière Kuugaaluk. N. Dignard 12-191 (QUE), 29 juillet 2012; (140) Environ 12 km à l'ouest du lac Kaslac. N. Dignard 12-292 (QUE), 1^{er} août 2012; (141) Rive sud de la rivière aux Feuilles, 4 km au nord-est de l'embouchure du ruisseau Dufrebois. N. Dignard 12-332 (QUE), 2 août 2012; (147) Confluence de la décharge du lac Dulhut et de la rivière Péladeau. N. Dignard 12-455a (QUE), 7 août 2012.

4.2 Analyse de la flore vasculaire

4.2.1 Décompte des taxons

Trois cent-trente-huit taxons de flore vasculaire ont été répertoriés à l'intérieur de l'aire d'étude et de sa périphérie (≤ 15 km). De ce nombre, onze sont des hybrides (*Andromeda polifolia* var. \times *jamesiana*, *Carex rotundata* \times *C. saxatilis*, *Carex* \times *flavicans*, *Carex* \times *limula*, *Coptidium* \times *spitsbergense*, *Eriophorum* \times *medium* subsp. \times *medium*, *Petasites frigidus* var. \times *vitifolius*, *Ranunculus gmelinii* \times *R. hyperboreus*, *Salix arctica* \times *S. arctophila*, *Salix arctophila* \times *S. glauca*

var. *cordifolia*, *Salix arctophila* × *S. uva-ursi*). L'inventaire de 2012 aura permis d'ajouter 7 taxons seulement aux 331 déjà recensés dans l'aire d'étude, ce qui est très peu compte tenu du nombre de jours alloué à l'inventaire. Ceci permet toutefois de penser que la liste actuelle est assez complète, au moins en ce qui concerne la partie côtière de l'aire d'étude. Toutefois, une exploration additionnelle de certains secteurs situés à l'intérieur des terres (corridor et plateau de la section amont de la rivière aux Feuilles et environs des lacs des Haches, Faujas, de la Pyroxénite et Anderson) permettrait sans doute d'ajouter un certain nombre d'espèces à ce recensement.

4.2.2 Répartition des taxons par famille

Les Ptéridophytes, qui incluent les Lycopodiophytes (lycopodes), les Équisétophytes (prêles) et les Filicophytes (fougères), comptent 22 taxons (6,5 %). Les Gymnospermes comptent seulement trois taxons (0,9 %), alors que les Angiospermes totalisent 313 taxons (92,6 %) : 118 d'entre eux (34,9 %) sont des Monocotylédones et 195 (57,7 %), des Eudicotylédones. Sur les 52 familles représentées dans l'aire d'étude, 12 comptent plus de 10 espèces et cumulent près des trois quarts (71,9 % ou 243 taxons) du nombre total de taxons : les Cypéracées avec 54 taxons (15,9 %), les Poacées avec 38 taxons (11,2 %), les Caryophyllacées avec 23 taxons (6,8 %), les Éricacées avec 21 taxons (6,2 %), les Astéracées avec 17 taxons (5,0 %), les Renonculacées avec 16 taxons (4,7 %), les Salicacées avec 14 taxons (4,1 %), les Joncacées avec 14 taxons (4,1 %), les Brassicacées avec 13 taxons (3,8 %), les Rosacées avec 12 taxons (3,5 %), les Saxifragacées avec 11 taxons (3,3 %) et les Orobanchacées avec 11 taxons (3,3 %).

4.2.3 Spectre phytogéographique de la flore vasculaire

Des 338 taxons figurant sur la liste annotée, onze hybrides sont exclus de l'analyse phytogéographique (*Andromeda polifolia* var. ×*jamesiana*, *Carex rotundata* × *C. saxatilis*, *Carex* ×*flavicans*, *Carex* ×*limula*, *Coptidium* ×*spitsbergense*, *Eriophorum* ×*medium* subsp. ×*medium*, *Petasites frigidus* var. ×*vitifolius*, *Ranunculus gmelinii* × *R. hyperboreus*, *Salix arctica* × *S. arctophila*, *Salix arctophila* × *S. glauca* var. *cordifolia*, *Salix arctophila* Cock. ex Heller × *S. uva-ursi*). Les 327 taxons ont été utilisés pour déterminer le spectre phytogéographique de la flore de l'aire d'étude. Ce spectre, dont les résultats sont résumés au tableau 3, montre que la proportion des taxons arctiques (53,8 %) est supérieure à celle des taxons boréaux (45,6 %). À titre de comparaison, ces proportions sont quasi identiques à celles observées dans l'aire d'étude du parc national Kuururjuaq située à la même latitude : 53,2 % de taxons arctiques et 46,8 % de taxons boréaux. Toutefois, elles diffèrent sensiblement de celles observées dans le territoire d'étude du projet de parc national Ulittaniujalik (Monts-Pyramides), situé plus au sud, et qui comptait 42,5 % de taxons arctiques et 57,5 % de taxons boréaux (Dignard 2004, 2011).

Les éléments circumhémisphériques comptent pour 61,8 % de la flore vasculaire de l'aire d'étude, contre 16,8 % seulement pour les taxons nord-américains. Les taxons qui se rencontrent de part et d'autre de l'Atlantique comptent pour 9,8 %, et ceux qui se partagent entre l'Amérique du Nord et l'Asie ou la Béringie, pour 5,2 % de la flore de l'aire d'étude. Ces proportions sont en gros comparables à celles qui ont été déterminées pour les aires d'étude de Kuururjuaq et d'Ulittaniujalik. En comparaison, le nombre total de taxons, établi à 338 dans l'aire d'étude du projet de parc de la Baie-aux-Feuilles, est plus élevé que le nombre de taxons observé dans les territoires du parc Kuururjuaq (265) et du projet de parc Ulittaniujalik (261 taxons). Ceci s'explique en partie par la présence de roches sédimentaires et métasédimentaires associées à la Fosse du Labrador, par la position de l'aire d'étude au sein de la zone de transition entre la toundra forestière et la toundra arbustive, par la présence d'une façade maritime, et finalement, par une extraordinaire diversité d'habitats.

Tableau 3. Spectre phytogéographique de la flore vasculaire de l'aire d'étude du projet de parc national de la Baie-aux-Feuilles (onze hybrides exclus du calcul).

Domaines phytogéographiques	Nombre de taxons	Proportion (%)
Arctique total	176	53,8
Arctique-alpin	156	47,7
Arctique	20	6,1
Boréal	149	45,6
Cosmopolite	2	0,6
Circumhémisphérique	202	61,8
Nord-américain	55	16,8
Amphiatlantique	32	9,8
Nord-américain et asiatique	15	4,6
Nord-américain et amphibéringien	2	0,6
Cosmopolite	2	0,6
Bipolaire	1	0,3
Amphiatlantique et amphibéringien	1	0,3
Total	327	100

Les changements qui surviennent dans les divers groupes floristiques en fonction des variations de latitude et de longitude entre les localités subarctiques et arctiques du Québec nordique peuvent être mis en évidence en comparant leurs proportions respectives de taxons arctiques et boréaux (Tableau 4). Selon Morisset *et al.* (1983), ces changements s'opèrent davantage par une réduction du nombre des espèces boréales qu'une augmentation du nombre d'espèces arctiques. Théoriquement, le rapport du nombre d'espèces arctiques (A) sur le nombre d'espèces boréales (B) s'établit à 1 au contact des zones arctique et subarctique, à proximité de la limite des arbres.

Tableau 4. Comparaison des proportions d'espèces arctiques et boréales, de l'indice A/B et du nombre de taxons dans douze localités du Nunavik.

Localité	ECL ^a	KUU	MIN	GDE	CHA	PYR	KOT	BAF	INU	WAK	PIN
Lat. (N)	56,21°	55,28°	57,25°	56,26°	58,05°	57,68°	58,60°	58,75°	58,46°	61,75°	61,28°
Long. (O)	74,50°	77,75°	75,00°	76,28°	75,06°	65,10°	64,89°	69,58°	78,11°	72,37°	73,66°
% arctiques	27,4	28,6	28,8	33,1	37,6	42,5	46,8	53,8	60,2	77,1	87,7
% boréales	71,4	69,1	69,0	65,3	60,6	57,5	53,2	45,6	38,7	22,8	11,7
Rapport A/B	0,38	0,41	0,42	0,47	0,62	0,74	0,88	1,18	1,63	3,38	7,50
Nb. Espèces ^b	266	395	177	444	165	261	265	338	266	219	129

^a ECL [lac à l'Eau Claire, Deshayé et Morisset (1985) mis à jour par Dignard (2007)]; KUU [Kuujuarapik, Forest et Legault (1977) mis à jour par Deshayé et Cayouette (1988)]; MIN [lac Minto, Payette *et al.* (1978)]; GDE [lac Guillaume-Delisle, Payette et Lepage (1977) mis à jour par Dignard (2007)]; CHA [lac Chavigny, Cayouette (1987)]; PYR [Monts-Pyramides, Dignard (2011)]; KOT [Kuurrjuaq, Dignard (2004)]; BAF [Baie-aux-Feuilles, ce rapport]; INU [Inukjuak, Blondeau (1986)]; WAK [Wakeham Bay et Douglas Harbour, Blondeau et Cayouette (2002)]; PIN [Pingualuit, Dignard (2003)].

^b Excluant les hybrides, les taxons identifiés au genre seulement et les taxons introduits.

L'indice est inférieur à 1 lorsque l'élément boréal est prédominant, alors qu'il est supérieur à 1 lorsque l'élément arctique domine. Ainsi, cet indice A/B passe de 0,38 au lac à l'Eau Claire, à 0,62 au lac Chavigny, à 0,74 aux monts Pyramides, à 0,88 sur la rivière Koroc, à 1,18 à la baie aux Feuilles, à 1,63 à Inukjuak (baie d'Hudson), à 3,38 à la baie Wakeham et au havre Douglas (déroit d'Hudson), et enfin, à 7,5 dans la région du cratère des Pingualuit, à une centaine de kilomètres de la côte. D'une manière générale, plus on se rapproche de la mer ou encore de la limite nordique des arbres, plus la proportion des éléments arctiques s'accroît au détriment des éléments boréaux. Ainsi, dans le Québec-Labrador nordique, à une latitude équivalente, les flores insulaires et côtières sont plus riches en espèces arctiques et les flores continentales, en espèces boréales Morisset *et al.* (1983). Il est aussi intéressant de constater que, dans les parcs déjà créés (Pingualuit, Kuurrjuaq) ou en voie de l'être (Tursujuq), de même que dans ceux dont la création

est projetée au cours des prochaines années (Ulittaniujalik et Baie-aux-Feuilles), les proportions de taxons arctiques et boréaux et le rapport A/B diffèrent significativement, et leurs flores respectives traduisent bien les conditions géographiques et écoclimatiques différentes.

4.2.4 Additions à la flore vasculaire de la région

Sept espèces récoltées au cours de la campagne de terrain de l'été 2012 constituent des additions à la flore de la région. Trois d'entre elles représentent des extensions de leur aire de répartition, et trois sont menacées ou vulnérables au Québec :

<i>Carex petricosa</i> var. <i>misandroides</i>	Addition régionale; espèce menacée ou vulnérable
<i>Cerastium cerastoides</i>	Addition régionale
<i>Elymus trachycaulus</i> subsp. <i>trachycaulus</i>	Addition régionale; extension d'aire vers le nord d'environ 40 km
<i>Gentiana nivalis</i>	Addition régionale; très légère extension vers le nord (8 km) de son aire au Québec-Labrador; 2 ^e occurrence confirmée au Québec; espèce menacée ou vulnérable. Population intermédiaire entre celles de la côte du Labrador (340 km vers l'est) et la population isolée de la côte jamésienne (775 km au sud-ouest)
<i>Hedysarum alpinum</i> var. <i>americanum</i>	Addition régionale; extension vers le nord-ouest d'environ 100 km
<i>Viola palustris</i>	Addition régionale
<i>Woodsia alpina</i>	Addition régionale

4.2.5 Taxons d'intérêt

Les formations rocheuses de nature basique ou calcaire (dolomies, marbres et calcaires) associées à la Fosse du Labrador favorisent grandement la diversité floristique et accroissent sensiblement la présence d'espèces d'intérêt (calcicoles, calciphiles ou basiphiles, rares, menacées ou vulnérables au Québec, sensibles ou possiblement en péril au Canada). Les sections suivantes en font état.

4.2.5.1 Taxons calcicoles, calciphiles ou basiphiles

Quarante-sept des 338 taxons (13,9 %) de l'aire d'étude sont considérés calcicoles (se rencontrant exclusivement sur les sols riches en calcium), calciphiles (se rencontrant préférentiellement sur les sols riches en calcium) ou basiphiles (se rencontrant préférentiellement sur les sols riches en minéraux basiques autres que le calcium). Ce caractère s'appuie sur au moins deux des sources d'informations suivantes : Hultén (1968), Lavoie et Morisset (1987), eFloras (1993+), Barkworth *et al.* (2003+), Blondeau et Cayouette (2002), Aiken *et al.* (2007) et CDPNQ (2008). Le tableau 5 présente la liste de ces taxons, les sources et le numéro du ou des sites où ils ont été récoltés. Le tableau 6 et la figure 14 montrent la répartition sur le territoire des sites abritant au moins 5 espèces calcicoles ou basiphiles ou plus. On constate que tous ces sites sont situés dans les formations géologiques associées à la Fosse du Labrador.

Tableau 5. Liste des taxons calcicoles, calciphiles et basiphiles présent dans l'aire d'étude, nombre de sites occupés et numéro des sites.

Taxon	Nombre de sites	Numéros des sites
<i>Arctous rubra</i> (c*)	2	115, 118
<i>Astragalus eucosmus</i> (c)	14	51, 54, 58, 69, 83, 87, 101, 118, 132, 133, 135, 138, 143, 149
<i>Bartsia alpina</i> (b)	20	28, 31, 47, 51, 54, 55, 58, 63, 78, 80, 87, 94, 104, 113, 118, 119, 124, 132, 148, 149
<i>Braya glabella</i> subsp. <i>glabella</i> (c)	4	51, 100, 108, 109
<i>Calamagrostis purpurascens</i> (c)	6	118, 132, 138, 141, 142, 146

Tableau 5. (suite).

<i>Campanula uniflora</i> (b)	11	47, 50, 51, 59, 63, 80, 87, 100, 104, 119, 143
<i>Carex atratiformis</i> (c)	3	87, 110, 138
<i>Carex atrofusca</i> (b)	16	50, 58, 63, 79, 80, 81, 93, 99, 104, 119, 132, 133, 138, 142, 143, 149
<i>Carex bicolor</i> (b)	5	50, 86, 87, 132, 142
<i>Carex capillaris</i> subsp. <i>capillaris</i> (b)	3	50, 58, 132
<i>Carex capillaris</i> subsp. <i>fuscidula</i> (b)	16	3, 8, 69, 81, 87, 104, 105, 117, 118, 136, 138, 139, 141, 142, 148, 149
<i>Carex chordorrhiza</i> (b)	4	17, 56, 74, 94
<i>Carex fuliginosa</i> (b)	18	3, 28, 51, 69, 80, 81, 94, 99, 101, 104, 115, 132, 133, 136, 138, 142, 143, 149
<i>Carex gynocrates</i> (c)	5	42, 68, 95, 107, 138
<i>Carex krausei</i> (c)	2	58, 87
<i>Carex microglochin</i> (c)	5	58, 81, 86, 87, 99
<i>Carex nardina</i> (c)	12	51, 71, 80, 99, 109, 115, 118, 132, 135, 142, 148, 149
<i>Carex norvegica</i> (b)	12	1, 3, 51, 58, 72, 86, 87, 104, 118, 132, 141, 143
<i>Carex petricosa</i> var. <i>misandroides</i> (c)	1	135
<i>Carex scirpoidea</i> subsp. <i>scirpoidea</i> (b)	12	32, 51, 58, 69, 80, 87, 101, 118, 119, 132, 148, 149
<i>Carex vaginata</i> (b)	17	16, 28, 51, 54, 55, 69, 72, 80, 87, 94, 101, 104, 107, 115, 118, 132, 142
<i>Draba glabella</i> subsp. <i>glabella</i> (cp)	13	51, 58, 80, 87, 112, 113, 119, 124, 132, 135, 141, 143, 148
<i>Draba norvegica</i> (c)	7	2, 3, 28, 51, 58, 104, 119
<i>Dryas integrifolia</i> subsp. <i>integrifolia</i> (c)	20	4, 15, 28, 31, 51, 58, 63, 80, 81, 87, 94, 104, 105, 112, 114, 115, 118, 119, 124, 148
<i>Elymus violaceus</i> (c)	3	94, 132, 135
<i>Festuca prolifera</i> var. <i>lasiocarpa</i> (c)	4	46, 50, 51, 58
<i>Hedysarum alpinum</i> subsp. <i>americanum</i> (c)	1	138
<i>Hedysarum boreale</i> subsp. <i>mackenziei</i> (c)	13	54, 69, 70, 80, 87, 112, 119, 120, 132, 133, 135, 138, 143
<i>Kobresia simpliciuscula</i> subsp. <i>subholarctica</i> (b)	11	35, 56, 81, 93, 94, 115, 118, 132, 138, 142, 149
<i>Oxytropis deflexa</i> subsp. <i>foliolosa</i> (c)	11	28, 50, 54, 58, 86, 87, 118, 132, 136, 138, 142, 143, 144, 145
<i>Pedicularis flammea</i> (b)	28	5, 6, 12, 19, 21, 22, 25, 28, 32, 47, 51, 54, 58, 61, 71, 80, 87, 94, 98, 104, 105, 115, 118, 119, 124, 132, 133, 140
<i>Pinguicula vulgaris</i> (b)	10	42, 51, 80, 87, 104, 119, 124, 132, 138, 149
<i>Poa alpina</i> subsp. <i>alpina</i> (c)	8	31, 58, 80, 87, 104, 118, 132, 142
<i>Potentilla crantzii</i> (b)	21	4, 8, 31, 32, 47, 50, 54, 61, 63, 80, 81, 87, 94, 104, 105, 112, 118, 119, 121, 136, 140
<i>Potentilla nivea</i> var. <i>nivea</i> (cp)	18	3, 31, 58, 78, 80, 83, 84, 86, 87, 93, 94, 104, 105, 118, 132, 140, 141, 146
<i>Potentilla pulchella</i> (b)	1	45
<i>Salix calcicola</i> subsp. <i>calcicola</i> (c)	16	19, 20, 28, 49, 54, 58, 62, 72, 87, 105, 113, 132, 138, 139, 142, 149
<i>Salix vestita</i> (cp)	18	4, 48, 51, 82, 87, 94, 98, 104, 105, 115, 118, 119, 132, 136, 139, 141, 142, 143
<i>Saxifraga aizoides</i> (c)	15	28, 29, 51, 54, 58, 69, 80, 87, 95, 112, 114, 119, 122, 132, 149
<i>Saxifraga oppositifolia</i> subsp. <i>oppositifolia</i> (c)	13	49, 51, 80, 81, 87, 108, 110, 115, 118, 121, 132, 148, 149
<i>Saxifraga paniculata</i> subsp. <i>laestadii</i> (c)	22	4, 51, 69, 75, 80, 81, 87, 88, 99, 104, 113, 115, 118, 119, 121, 124, 132, 133, 137, 138, 141, 144
<i>Shepherdia canadensis</i> (c)	6	69, 87, 94, 115, 118, 135
<i>Silene involucrata</i> subsp. <i>involucrata</i> (cp)	14	50, 58, 63, 87, 104, 105, 119, 132, 134, 138, 141, 142, 146, 148
<i>Silene uralensis</i> subsp. <i>uralensis</i> (cp)	8	20, 51, 58, 75, 85, 95, 142, 143
<i>Tofieldia pusilla</i> (cp)	23	26, 28, 31, 47, 50, 54, 58, 63, 69, 72, 80, 81, 87, 104, 105, 115, 118, 119, 124, 132, 139, 148, 150

Tableau 5. (suite).

<i>Woodsia alpina</i> (c)	1	141
<i>Woodsia glabella</i> (c)	14	51, 75, 81, 87, 104, 110, 111, 113, 118, 119, 132, 134, 141, 149

* Affinité particulière pour un substrat : (c) calcicole, (cp) calciphile, (b) basiphile.

Tableau 6. Liste des sites comportant au moins 5 taxons calcicoles, calciphiles ou basiphiles.

Numéro du site	Nombre de taxons	Taxon(s)
3	5	<i>Carex capillaris</i> subsp. <i>fuscidula</i> , <i>Carex fuliginosa</i> , <i>Carex norvegica</i> , <i>Draba norvegica</i> , <i>Potentilla nivea</i> var. <i>nivea</i>
28	10	<i>Bartsia alpina</i> , <i>Carex fuliginosa</i> , <i>Carex vaginata</i> , <i>Draba norvegica</i> , <i>Dryas integrifolia</i> subsp. <i>integrifolia</i> , <i>Oxytropis deflexa</i> subsp. <i>foliolosa</i> , <i>Pedicularis flammea</i> , <i>Salix calcicola</i> subsp. <i>calcicola</i> , <i>Saxifraga aizoides</i> , <i>Tofieldia pusilla</i>
31	6	<i>Bartsia alpina</i> , <i>Dryas integrifolia</i> subsp. <i>integrifolia</i> , <i>Poa alpina</i> , <i>Potentilla crantzii</i> , <i>Potentilla nivea</i> var. <i>nivea</i> , <i>Tofieldia pusilla</i>
50	10	<i>Campanula uniflora</i> , <i>Carex atrofusca</i> , <i>Carex bicolor</i> , <i>Carex capillaris</i> subsp. <i>capillaris</i> , <i>Carex marina</i> , <i>Festuca prolifera</i> var. <i>lasiocarpa</i> , <i>Oxytropis deflexa</i> subsp. <i>foliolosa</i> , <i>Potentilla crantzii</i> , <i>Silene involucrata</i> subsp. <i>involucrata</i> , <i>Tofieldia pusilla</i>
51	21	<i>Astragalus eucosmus</i> , <i>Bartsia alpina</i> , <i>Braya glabella</i> subsp. <i>glabella</i> , <i>Campanula uniflora</i> , <i>Carex fuliginosa</i> , <i>Carex nardina</i> , <i>Carex norvegica</i> , <i>Carex scirpoidea</i> subsp. <i>scirpoidea</i> , <i>Carex vaginata</i> , <i>Draba glabella</i> subsp. <i>glabella</i> , <i>Draba norvegica</i> , <i>Dryas integrifolia</i> subsp. <i>integrifolia</i> , <i>Festuca prolifera</i> var. <i>lasiocarpa</i> , <i>Pedicularis flammea</i> , <i>Pinguicula vulgaris</i> , <i>Salix vestita</i> , <i>Saxifraga aizoides</i> , <i>Saxifraga oppositifolia</i> subsp. <i>oppositifolia</i> , <i>Saxifraga paniculata</i> subsp. <i>laestadii</i> , <i>Silene uralensis</i> subsp. <i>uralensis</i> , <i>Woodsia glabella</i>
54	10	<i>Astragalus eucosmus</i> , <i>Bartsia alpina</i> , <i>Carex vaginata</i> , <i>Hedysarum boreale</i> subsp. <i>mackenziei</i> , <i>Oxytropis deflexa</i> subsp. <i>foliolosa</i> , <i>Pedicularis flammea</i> , <i>Potentilla crantzii</i> , <i>Salix calcicola</i> subsp. <i>calcicola</i> , <i>Saxifraga aizoides</i> , <i>Tofieldia pusilla</i>
58	21	<i>Astragalus eucosmus</i> , <i>Bartsia alpina</i> , <i>Carex atrofusca</i> , <i>Carex capillaris</i> subsp. <i>capillaris</i> , <i>Carex krausei</i> , <i>Carex microglochin</i> , <i>Carex norvegica</i> , <i>Carex scirpoidea</i> subsp. <i>scirpoidea</i> , <i>Draba glabella</i> subsp. <i>glabella</i> , <i>Draba norvegica</i> , <i>Dryas integrifolia</i> subsp. <i>integrifolia</i> , <i>Festuca prolifera</i> var. <i>lasiocarpa</i> , <i>Oxytropis deflexa</i> subsp. <i>foliolosa</i> , <i>Pedicularis flammea</i> , <i>Poa alpina</i> subsp. <i>alpina</i> , <i>Potentilla nivea</i> var. <i>nivea</i> , <i>Salix calcicola</i> subsp. <i>calcicola</i> , <i>Saxifraga aizoides</i> , <i>Silene involucrata</i> subsp. <i>involucrata</i> , <i>Silene uralensis</i> subsp. <i>uralensis</i> , <i>Tofieldia pusilla</i>
63	7	<i>Bartsia alpina</i> , <i>Campanula uniflora</i> , <i>Carex atrofusca</i> , <i>Dryas integrifolia</i> subsp. <i>integrifolia</i> , <i>Potentilla crantzii</i> , <i>Silene involucrata</i> subsp. <i>involucrata</i> , <i>Tofieldia pusilla</i>
69	10	<i>Astragalus eucosmus</i> , <i>Bartsia alpina</i> , <i>Carex capillaris</i> subsp. <i>fuscidula</i> , <i>Carex fuliginosa</i> , <i>Carex scirpoidea</i> subsp. <i>scirpoidea</i> , <i>Carex vaginata</i> , <i>Hedysarum boreale</i> subsp. <i>mackenziei</i> , <i>Saxifraga aizoides</i> , <i>Shepherdia canadensis</i> , <i>Tofieldia pusilla</i>
80	19	<i>Bartsia alpina</i> , <i>Campanula uniflora</i> , <i>Carex atrofusca</i> , <i>Carex fuliginosa</i> , <i>Carex nardina</i> , <i>Carex scirpoidea</i> subsp. <i>scirpoidea</i> , <i>Carex vaginata</i> , <i>Draba glabella</i> subsp. <i>glabella</i> , <i>Dryas integrifolia</i> subsp. <i>integrifolia</i> , <i>Hedysarum boreale</i> subsp. <i>mackenziei</i> , <i>Pedicularis flammea</i> , <i>Pinguicula vulgaris</i> , <i>Poa alpina</i> subsp. <i>alpina</i> , <i>Potentilla crantzii</i> , <i>Potentilla nivea</i> var. <i>nivea</i> , <i>Saxifraga aizoides</i> , <i>Saxifraga oppositifolia</i> subsp. <i>oppositifolia</i> , <i>Saxifraga paniculata</i> subsp. <i>laestadii</i> , <i>Tofieldia pusilla</i>
81	11	<i>Carex atrofusca</i> , <i>Carex capillaris</i> subsp. <i>fuscidula</i> , <i>Carex fuliginosa</i> , <i>Carex microglochin</i> , <i>Dryas integrifolia</i> subsp. <i>integrifolia</i> , <i>Kobresia simpliciuscula</i> subsp. <i>subholarctica</i> , <i>Potentilla crantzii</i> , <i>Saxifraga oppositifolia</i> subsp. <i>oppositifolia</i> , <i>Saxifraga paniculata</i> subsp. <i>laestadii</i> , <i>Tofieldia pusilla</i> , <i>Woodsia glabella</i>
86	5	<i>Carex bicolor</i> , <i>Carex microglochin</i> , <i>Carex norvegica</i> , <i>Oxytropis deflexa</i> subsp. <i>foliolosa</i> , <i>Potentilla nivea</i> var. <i>nivea</i>

Tableau 6. (suite).

87	29	<i>Astragalus eucosmus</i> , <i>Bartsia alpina</i> , <i>Campanula uniflora</i> , <i>Carex atratifformis</i> , <i>Carex bicolor</i> , <i>Carex capillaris</i> subsp. <i>fuscidula</i> , <i>Carex krausei</i> , <i>Carex marina</i> , <i>Carex microglochin</i> , <i>Carex norvegica</i> , <i>Carex scirpoidea</i> subsp. <i>scirpoidea</i> , <i>Carex vaginata</i> , <i>Draba glabella</i> subsp. <i>glabella</i> , <i>Dryas integrifolia</i> subsp. <i>integrifolia</i> , <i>Hedysarum boreale</i> subsp. <i>mackenziei</i> , <i>Oxytropis deflexa</i> subsp. <i>foliolosa</i> , <i>Pedicularis flammea</i> , <i>Pinguicula vulgaris</i> , <i>Poa alpina</i> subsp. <i>alpina</i> , <i>Potentilla crantzii</i> , <i>Potentilla nivea</i> var. <i>nivea</i> , <i>Salix calcicola</i> subsp. <i>calcicola</i> , <i>Salix vestita</i> , <i>Saxifraga aizoides</i> , <i>Saxifraga oppositifolia</i> subsp. <i>oppositifolia</i> , <i>Shepherdia canadensis</i> , <i>Silene involucrata</i> subsp. <i>involucrata</i> , <i>Tofieldia pusilla</i> , <i>Woodsia glabella</i>
94	11	<i>Bartsia alpina</i> , <i>Carex fuliginosa</i> , <i>Carex vaginata</i> , <i>Dryas integrifolia</i> subsp. <i>integrifolia</i> , <i>Elymus violaceus</i> , <i>Kobresia simpliciuscula</i> subsp. <i>subholarctica</i> , <i>Pedicularis flammea</i> , <i>Potentilla crantzii</i> , <i>Potentilla nivea</i> var. <i>nivea</i> , <i>Salix vestita</i> , <i>Shepherdia canadensis</i>
99	5	<i>Carex atrofusca</i> , <i>Carex fuliginosa</i> , <i>Carex microglochin</i> , <i>Carex nardina</i> , <i>Saxifraga paniculata</i> subsp. <i>laestadii</i>
104	19	<i>Bartsia alpina</i> , <i>Campanula uniflora</i> , <i>Carex atrofusca</i> , <i>Carex capillaris</i> subsp. <i>fuscidula</i> , <i>Carex fuliginosa</i> , <i>Carex norvegica</i> , <i>Carex vaginata</i> , <i>Draba norvegica</i> , <i>Dryas integrifolia</i> subsp. <i>integrifolia</i> , <i>Pedicularis flammea</i> , <i>Pinguicula vulgaris</i> , <i>Poa alpina</i> subsp. <i>alpina</i> , <i>Potentilla crantzii</i> , <i>Potentilla nivea</i> var. <i>nivea</i> , <i>Salix vestita</i> , <i>Saxifraga paniculata</i> subsp. <i>laestadii</i> , <i>Silene involucrata</i> subsp. <i>involucrata</i> , <i>Tofieldia pusilla</i> , <i>Woodsia glabella</i>
105	9	<i>Carex capillaris</i> subsp. <i>fuscidula</i> , <i>Dryas integrifolia</i> subsp. <i>integrifolia</i> , <i>Pedicularis flammea</i> , <i>Potentilla crantzii</i> , <i>Potentilla nivea</i> var. <i>nivea</i> , <i>Salix calcicola</i> subsp. <i>calcicola</i> , <i>Salix vestita</i> , <i>Silene involucrata</i> subsp. <i>involucrata</i> , <i>Tofieldia pusilla</i>
112	5	<i>Draba glabella</i> subsp. <i>glabella</i> , <i>Dryas integrifolia</i> subsp. <i>integrifolia</i> , <i>Hedysarum boreale</i> subsp. <i>mackenziei</i> , <i>Potentilla crantzii</i> , <i>Saxifraga aizoides</i>
113	5	<i>Bartsia alpina</i> , <i>Draba glabella</i> subsp. <i>glabella</i> , <i>Salix calcicola</i> subsp. <i>calcicola</i> , <i>Saxifraga paniculata</i> subsp. <i>laestadii</i> , <i>Woodsia glabella</i>
115	12	<i>Arctous rubra</i> , <i>Carex fuliginosa</i> , <i>Carex nardina</i> , <i>Carex vaginata</i> , <i>Dryas integrifolia</i> subsp. <i>integrifolia</i> , <i>Kobresia simpliciuscula</i> subsp. <i>subholarctica</i> , <i>Pedicularis flammea</i> , <i>Salix vestita</i> , <i>Saxifraga oppositifolia</i> subsp. <i>oppositifolia</i> , <i>Saxifraga paniculata</i> subsp. <i>laestadii</i> , <i>Shepherdia canadensis</i> , <i>Tofieldia pusilla</i>
118	22	<i>Arctous rubra</i> , <i>Astragalus eucosmus</i> , <i>Bartsia alpina</i> , <i>Calamagrostis purpurascens</i> , <i>Carex capillaris</i> subsp. <i>fuscidula</i> , <i>Carex nardina</i> , <i>Carex norvegica</i> , <i>Carex scirpoidea</i> subsp. <i>scirpoidea</i> , <i>Carex vaginata</i> , <i>Dryas integrifolia</i> subsp. <i>integrifolia</i> , <i>Kobresia simpliciuscula</i> subsp. <i>subholarctica</i> , <i>Oxytropis deflexa</i> subsp. <i>foliolosa</i> , <i>Pedicularis flammea</i> , <i>Poa alpina</i> subsp. <i>alpina</i> , <i>Potentilla crantzii</i> , <i>Potentilla nivea</i> var. <i>nivea</i> , <i>Salix vestita</i> , <i>Saxifraga oppositifolia</i> subsp. <i>oppositifolia</i> , <i>Saxifraga paniculata</i> subsp. <i>laestadii</i> , <i>Shepherdia canadensis</i> , <i>Tofieldia pusilla</i> , <i>Woodsia glabella</i>
119	17	<i>Bartsia alpina</i> , <i>Campanula uniflora</i> , <i>Carex atrofusca</i> , <i>Carex scirpoidea</i> subsp. <i>scirpoidea</i> , <i>Draba glabella</i> subsp. <i>glabella</i> , <i>Draba norvegica</i> , <i>Dryas integrifolia</i> subsp. <i>integrifolia</i> , <i>Hedysarum boreale</i> subsp. <i>mackenziei</i> , <i>Pedicularis flammea</i> , <i>Pinguicula vulgaris</i> , <i>Potentilla crantzii</i> , <i>Salix vestita</i> , <i>Saxifraga aizoides</i> , <i>Saxifraga paniculata</i> subsp. <i>laestadii</i> , <i>Silene involucrata</i> subsp. <i>involucrata</i> , <i>Tofieldia pusilla</i> , <i>Woodsia glabella</i>
124	7	<i>Bartsia alpina</i> , <i>Draba glabella</i> subsp. <i>glabella</i> , <i>Dryas integrifolia</i> subsp. <i>integrifolia</i> , <i>Pedicularis flammea</i> , <i>Pinguicula vulgaris</i> , <i>Saxifraga paniculata</i> subsp. <i>laestadii</i>
132	28	<i>Astragalus eucosmus</i> , <i>Bartsia alpina</i> , <i>Calamagrostis purpurascens</i> , <i>Carex atrofusca</i> , <i>Carex bicolor</i> , <i>Carex capillaris</i> subsp. <i>capillaris</i> , <i>Carex fuliginosa</i> , <i>Carex nardina</i> , <i>Carex norvegica</i> , <i>Carex scirpoidea</i> subsp. <i>scirpoidea</i> , <i>Carex vaginata</i> , <i>Draba glabella</i> subsp. <i>glabella</i> , <i>Elymus violaceus</i> , <i>Hedysarum boreale</i> subsp. <i>mackenziei</i> , <i>Kobresia simpliciuscula</i> subsp. <i>subholarctica</i> , <i>Oxytropis deflexa</i> subsp. <i>foliolosa</i> , <i>Pedicularis flammea</i> , <i>Pinguicula vulgaris</i> , <i>Poa alpina</i> subsp. <i>alpina</i> , <i>Potentilla nivea</i> var. <i>nivea</i> , <i>Salix calcicola</i> subsp. <i>calcicola</i> , <i>Salix vestita</i> , <i>Saxifraga aizoides</i> , <i>Saxifraga oppositifolia</i> subsp. <i>oppositifolia</i> , <i>Saxifraga paniculata</i> subsp. <i>laestadii</i> , <i>Silene involucrata</i> subsp. <i>involucrata</i> , <i>Tofieldia pusilla</i> , <i>Woodsia glabella</i>
133	6	<i>Astragalus eucosmus</i> , <i>Carex atrofusca</i> , <i>Carex fuliginosa</i> , <i>Hedysarum boreale</i> subsp. <i>mackenziei</i> , <i>Pedicularis flammea</i> , <i>Saxifraga paniculata</i> subsp. <i>laestadii</i>
135	7	<i>Astragalus eucosmus</i> , <i>Carex nardina</i> , <i>Carex petricosa</i> var. <i>misandroides</i> , <i>Draba glabella</i> subsp. <i>glabella</i> , <i>Elymus violaceus</i> , <i>Hedysarum boreale</i> subsp. <i>mackenziei</i> , <i>Shepherdia canadensis</i>

Tableau 6. (suite).

136	5	<i>Carex capillaris</i> subsp. <i>fuscidula</i> , <i>Carex fuliginosa</i> , <i>Oxytropis deflexa</i> subsp. <i>foliolosa</i> , <i>Potentilla crantzii</i> , <i>Salix vestita</i>
138	15	<i>Astragalus eucosmus</i> , <i>Calamagrostis purpurascens</i> , <i>Carex atratifomis</i> , <i>Carex atrofusca</i> , <i>Carex capillaris</i> subsp. <i>fuscidula</i> , <i>Carex fuliginosa</i> , <i>Carex gynocrates</i> , <i>Hedysarum alpinum</i> subsp. <i>americanum</i> , <i>Hedysarum boreale</i> subsp. <i>mackenziei</i> , <i>Kobresia simpliciuscula</i> subsp. <i>subholarctica</i> , <i>Oxytropis deflexa</i> subsp. <i>foliolosa</i> , <i>Pinguicula vulgaris</i> , <i>Salix calcicola</i> subsp. <i>calcicola</i> , <i>Saxifraga paniculata</i> subsp. <i>laestadii</i> , <i>Silene involucrata</i> subsp. <i>involucrata</i>
141	10	<i>Calamagrostis purpurascens</i> , <i>Carex capillaris</i> subsp. <i>fuscidula</i> , <i>Carex norvegica</i> , <i>Draba glabella</i> subsp. <i>glabella</i> , <i>Potentilla nivea</i> var. <i>nivea</i> , <i>Salix vestita</i> , <i>Saxifraga paniculata</i> subsp. <i>laestadii</i> , <i>Silene involucrata</i> subsp. <i>involucrata</i> , <i>Woodsia alpina</i> , <i>Woodsia glabella</i>
142	14	<i>Calamagrostis purpurascens</i> , <i>Carex atrofusca</i> , <i>Carex bicolor</i> , <i>Carex capillaris</i> subsp. <i>fuscidula</i> , <i>Carex fuliginosa</i> , <i>Carex nardina</i> , <i>Carex vaginata</i> , <i>Kobresia simpliciuscula</i> subsp. <i>subholarctica</i> , <i>Oxytropis deflexa</i> subsp. <i>foliolosa</i> , <i>Poa alpina</i> subsp. <i>alpina</i> , <i>Salix calcicola</i> subsp. <i>calcicola</i> , <i>Salix vestita</i> , <i>Silene involucrata</i> subsp. <i>involucrata</i> , <i>Silene uralensis</i> subsp. <i>uralensis</i>
143	10	<i>Astragalus eucosmus</i> , <i>Campanula uniflora</i> , <i>Carex atrofusca</i> , <i>Carex fuliginosa</i> , <i>Carex norvegica</i> , <i>Draba glabella</i> subsp. <i>glabella</i> , <i>Hedysarum boreale</i> subsp. <i>mackenziei</i> , <i>Oxytropis deflexa</i> subsp. <i>foliolosa</i> , <i>Salix vestita</i> , <i>Silene uralensis</i> subsp. <i>uralensis</i>
148	9	<i>Bartsia alpina</i> , <i>Carex capillaris</i> subsp. <i>fuscidula</i> , <i>Carex nardina</i> , <i>Carex scirpoidea</i> subsp. <i>scirpoidea</i> , <i>Draba glabella</i> subsp. <i>glabella</i> , <i>Dryas integrifolia</i> subsp. <i>integrifolia</i> , <i>Saxifraga oppositifolia</i> subsp. <i>oppositifolia</i> , <i>Silene involucrata</i> subsp. <i>involucrata</i> , <i>Tofieldia pusilla</i>
149	13	<i>Astragalus eucosmus</i> , <i>Bartsia alpina</i> , <i>Carex atrofusca</i> , <i>Carex capillaris</i> subsp. <i>fuscidula</i> , <i>Carex fuliginosa</i> , <i>Carex nardina</i> , <i>Carex scirpoidea</i> subsp. <i>scirpoidea</i> , <i>Kobresia simpliciuscula</i> subsp. <i>subholarctica</i> , <i>Pinguicula vulgaris</i> , <i>Salix calcicola</i> subsp. <i>calcicola</i> , <i>Saxifraga aizoides</i> , <i>Saxifraga oppositifolia</i> subsp. <i>oppositifolia</i> , <i>Woodsia glabella</i>

4.2.5.2 Espèces rares à l'échelle de l'aire d'étude

Les plantes vasculaires considérées comme rares dans l'aire d'étude sont celles qui n'ont été récoltées que deux fois ou moins. Leur liste apparaît plus bas (voir aussi la figure 15). Le développement des connaissances sur la flore du parc national de la Baie-aux-Feuilles permettra de retirer plusieurs espèces de cette liste, alors que d'autres devront y être ajoutées. Pour le moment, leur nombre s'élève à 49 (soit 14,5 % de la flore). Certaines espèces ont des besoins spécifiques en carbonates ou en minéraux basiques, d'autres atteignent leur limite de répartition vers le nord ou vers le sud dans la région (ou dans l'aire d'étude), d'autres sont naturellement rares (dans la région ou dans le Nunavik) pour des raisons intrinsèques à leur écologie ou à leur biologie. C'est les cas des espèces suivantes :

<i>Arctous rubra</i> (115, 118) (limn)*	<i>Kalmia polifolia</i> (31)
<i>Calamagrostis stricta</i> subsp. <i>inexpansa</i> (3, 115)	<i>Listera cordata</i> var. <i>cordata</i> (87, 104) (limn)
<i>Carex canescens</i> subsp. <i>canescens</i> (16)	<i>Lonicera villosa</i> (12) (limn)
<i>Carex krausei</i> (58, 87)	<i>Menyanthes trifoliata</i> (22,78)
<i>Carex lapponica</i> (17)	<i>Moehringia macrophylla</i> (3) (limn)
<i>Carex limosa</i> (25) (limn)	<i>Muhlenbergia uniflora</i> (104) (limn)
<i>Carex petricosa</i> var. <i>misandroides</i> (135)	<i>Phleum alpinum</i> (87, 105)
<i>Cerastium arcticum</i> (20) (lims)	<i>Platanthera aquilonis</i> (86) (limn)
<i>Cerastium beeringianum</i> (80)	<i>Poa interior</i> (80) (limn)
<i>Cerastium cerastoides</i> (143)	<i>Potamogeton alpinus</i> (125) (limn)
<i>Coptidium ×spitsbergense</i> (48) (lims)	<i>Potentilla norvegica</i> (93, 115) (limn)
<i>Corallorhiza trifida</i> (87)	<i>Primula laurentiana</i> (3) (limn)
<i>Deschampsia sukatschewii</i> (50) (lims)	<i>Puccinellia vaginata</i> (50, 87)
<i>Draba cinerea</i> (118)	<i>Salix pedicellaris</i> (104) (limn)
<i>Dryopteris expansa</i> (125, 137) (limn)	<i>Saxifraga hyperborea</i> (104, 143)

Eleocharis acicularis (57, 65)
Elymus trachycaulus subsp. *trachycaulus* (138) (limn)
Epilobium anagallidifolium (87, 140)
Epilobium hornemannii subsp. *hornemannii* (104)
Equisetum fluviatile (125) (limn)

Festuca rubra subsp. *arctica* (58)
Gentiana nivalis (138) (limn)
Gymnocarpium dryopteris (51, 145) (limn)
Halerpestes cymbalaria (87) (limn)
Hedysarum alpinum var. *americanum* (138) (limn)

Selaginella selaginoides (118) (limn)
Stuckenia filiformis subsp. *occidentalis* (65)
Tephroseria palustris (126) (limn)
Trientalis borealis (78)
Tripleurospermum maritimum subsp. *phaeocephalum* (58)
Utricularia minor (86)
Viburnum edule (115, 118) (limn)
Viola palustris (37)
Woodsia alpina (141)

* Limite nord de l'aire de répartition (limn), limite sud de l'aire de répartition (lims)

4.2.5.3 Espèces menacées ou vulnérables au Québec

Sept espèces susceptibles d'être désignées menacées ou vulnérables ont été localisées dans l'aire d'étude, et comptent pour 26 occurrences ou populations. Dans le cas de *Gentiana nivalis*, il s'agit de la seconde occurrence québécoise à être signalée, depuis sa découverte près de la pointe Louis-XIV en 1994 (Dignard *et al.*, 1996). Cette espèce ainsi que *Carex petricosa* var. *misandroides* représentent aussi des ajouts à la flore régionale. Il convient ici de noter que *Braya glabella* subsp. *glabella* et *Deschampsia sukatschewii* devraient être retirés de la liste des espèces susceptibles d'être désignées menacées ou vulnérables au cours de l'année (J. Labrecque, comm. pers. 2013). Toutefois, *Deschampsia sukatschewii* qui ne compte qu'une seule population dans l'aire d'étude, sera encore considéré comme un taxon rare dans les limites de l'aire d'étude. Les données utilisées pour confectionner les cartes de répartition (Figures 16 à 22) proviennent de Blondeau *et al.* (2010), CDPNQ (2010+), B. Tremblay (données inédites, comm. pers. 2013) et de la banque de données du projet *Flore du Québec–Labrador nordique* (Centre d'études nordiques et Herbar Louis-Marie, Université Laval).

Braya glabella subsp. *glabella* (Figure 16)

Brassicaceae

Braya glabre; smooth rockcrest

Rang de priorité au Québec : S1⁴

Rang de priorité mondial/canadien : G5T6/NNR⁵

Type de répartition : arctique-alpin circumpolaire.

Localisation dans l'aire d'étude (4 populations) : environs d'Aupaluk (51); près de Tasiujaq. Sommet d'un affleurement rocheux (100); environs de Tasiujaq, le long de la rivière Bérard, env. 10 km au sud du village (108); environs de Tasiujaq, le long de la rivière Bérard, env. 12 km au sud du village (109).

Habitat : tundra, talus graveleux et rochers secs à humides, lobes de solifluxion, littoraux et rivages maritimes; sur calcaire, dolomie ou marbre.

⁴ S1 et S2 correspondent aux rangs de priorité attribués par le Centre de données sur le patrimoine naturel du Québec (CDPNQ) selon la méthodologie de l'organisme américain *The Nature Conservancy* (NatureServe 2009). Le rang S1 signifie que le taxon est fortement menacé au Québec à cause de sa rareté, et le rang S2 signifie que le taxon est menacé au Québec à cause de sa rareté.

⁵ G4, G5, N1, N2, N3 et N5 et NNR correspondent aux rangs de priorité mondial (G) et national (N) attribués selon la méthodologie de *The Nature Conservancy* (NatureServe 2009). Le rang mondial (ou global) G4 signifie que le taxon est assez commun et apparemment non en péril, malgré qu'il puisse être rare dans certaines parties de son aire de répartition, particulièrement à sa périphérie; le rang G5 signifie que le taxon est très commun et n'est pas en péril, même s'il peut être rare dans certaines parties de son aire de répartition, particulièrement à sa périphérie. Le rang national N1 signifie que le taxon est fortement menacé au Canada à cause de sa rareté; le rang N2 signifie que le taxon est modérément menacé au Canada, le rang N3 signifie que le taxon est rare ou peu fréquent au Canada et le rang N5 signifie que le taxon n'est pas menacé au Canada dans l'état actuel. NNR signifie qu'aucun rang de priorité n'a encore été attribué au taxon. Le critère Q signifie qu'il existe un doute sur sa taxonomie. Les critères T1 à T6 signifient qu'il s'agit d'une sous-espèce ou d'une variété très rare à fréquente, et menacée à un degré plus ou moins important.

- Calamagrostis purpurascens*** (Figure 17) **Poaceae**
 Calamagrostide pourpre; purple reedgrass
 Rang de priorité au Québec : S2
 Rang de priorité mondial/canadien : G5?/NNR
 Type de répartition : arctique-alpin nord-américain.
 Localisation dans l'aire d'étude (6 populations) : lac Dusay (118); baie aux Baleines, extrémité nord du bras nord-est (132); anse du Comptoir, rive est (138); rive sud de la rivière aux Feuilles, 4 km au nord-est de l'embouchure du ruisseau Dufreboy (141); lac Laliberté, 16 km au sud-ouest du village d'Aupaluk (142); escarpement Tryon, 9,5 km au sud-est du village d'Aupaluk (146).
 Habitat : arbustives, talus d'éboulis, versants rocheux abrités; sur calcaire, dolomie ou marbre.
- Carex lapponica*** (Figure 18) **Cyperaceae**
 Carex de Laponie; Lapland sedge
 Rang de priorité au Québec : S2
 Rang de priorité mondial/canadien : G4G5Q/NNR
 Type de répartition : arctique-alpin circumpolaire à aire discontinue.
 Localisation dans l'aire d'étude (une population) : entre le cap Inuksutujuq et Kuujuaq, 3,2 km au nord-est de la "564-ft Hill" (17).
 Habitat : tourbières ombrotrophes, prairies tourbeuses, éclaircies humides en forêt.
- Carex petricosa* var. *misandroides*** (Figure 19) **Cyperaceae**
 Carex misandroïde; man-hater sedge
 Rang de priorité au Québec : S2
 Rang de priorité mondial/canadien : G4T1T2/N1N2
 Type de répartition : boréal nord-est américain.
 Localisation dans l'aire d'étude (une population) : île de l'Hélicoptère, au large de Tasiujaq (135).
 Habitat : rochers, escarpements, colluvions et talus d'éboulis secs; sur calcaire, dolomie ou marbre.
- Deschampsia sukatschewii*** (Figure 20) **Poaceae**
 Deschampsie naine; dwarf hairgrass
 Rang de priorité au Québec : S2
 Rang de priorité mondial/canadien : G4G5/NNR
 Type de répartition : arctique-alpin circumpolaire, haut-arctique.
 Localisation dans l'aire d'étude (une population) : Environs d'Aupaluk, secteur de l'aéroport.
 À la marge d'un petit lac, dans le sable (50).
 Habitat : sables ou argiles humides, bord de mares ou de lacs, rivages maritimes.
- Gentiana nivalis*** (Figure 21) **Gentianaceae**
 Gentiane des neiges; snow gentian
 Rang de priorité au Québec : S1 (deuxième occurrence au Québec)
 Rang de priorité mondial/canadien : G5?/N3N5
 Type de répartition : arctique-alpine amphiatlantique.
 Localisation dans l'aire d'étude (une population) : Anse du Comptoir, rive est (site 138).
 Habitat : arbustives riveraines et toundra arbustive.
- Hedysarum boreale* subsp. *mackenziei*** (Figure 22) **Brassicaceae**
 Sainfoin de Mackenzie; boreal sweet-vetch
 Rang de priorité au Québec : S2
 Rang de priorité mondial/canadien : G5T5?/N5?
 Type de répartition : boréal nord-américain.

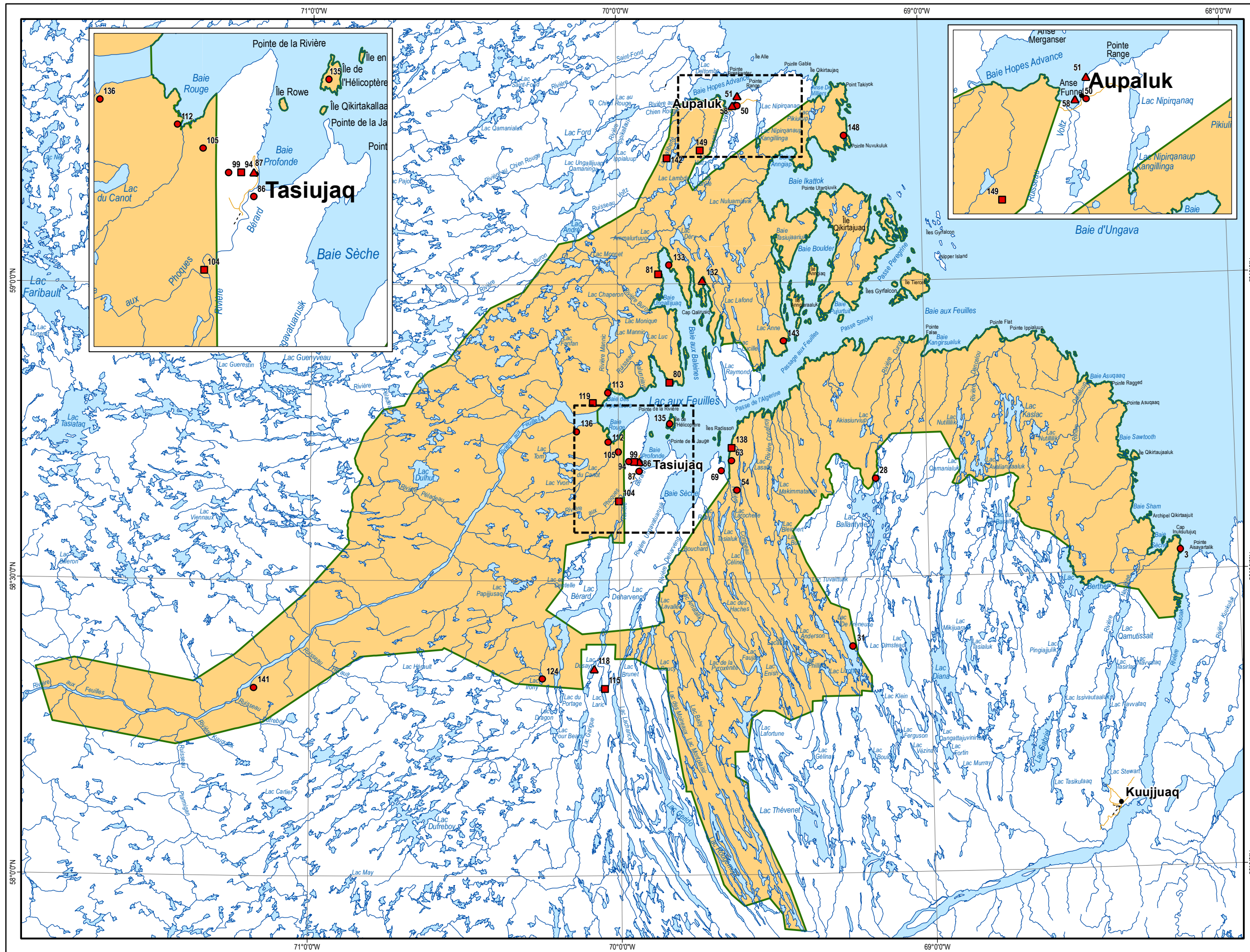


Figure 14. Répartition des sites abritant au moins 5 espèces calcicoles, calciphiles ou basiphiles, aire d'étude du projet de parc national de la Baie-aux-Feuilles.

- Aire d'étude
- Site abritant 5 à 10 taxons calcicoles, calciphiles ou basiphiles
- Site abritant 11 à 20 taxons calcicoles, calciphiles ou basiphiles
- Site abritant plus de 20 taxons calcicoles, calciphiles ou basiphiles

Métadonnées

Système de référence Géodésique : NAD 83 compatible avec le système mondial WGS 84
 Projection cartographique : Conique de Lambert avec deux parallèles d'échelle conservée (46° et 60°)



1/675 000

Sources

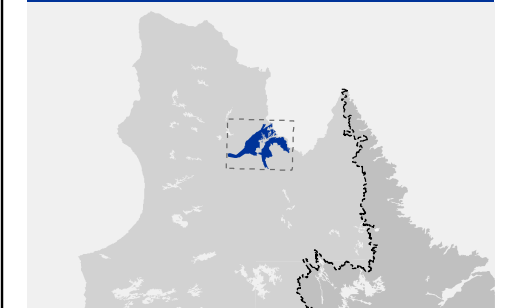
Données : Base de données topographiques et administratives (BDTA) à l'échelle 1/250 000
Organisme : Ministère des Ressources naturelles

Réalisation

Direction du patrimoine écologique et des parcs
 Service des parcs
 Division de la géomatique et de l'infographie

© Gouvernement du Québec, février 2013

Projet de parc national de la Baie-aux-Feuilles



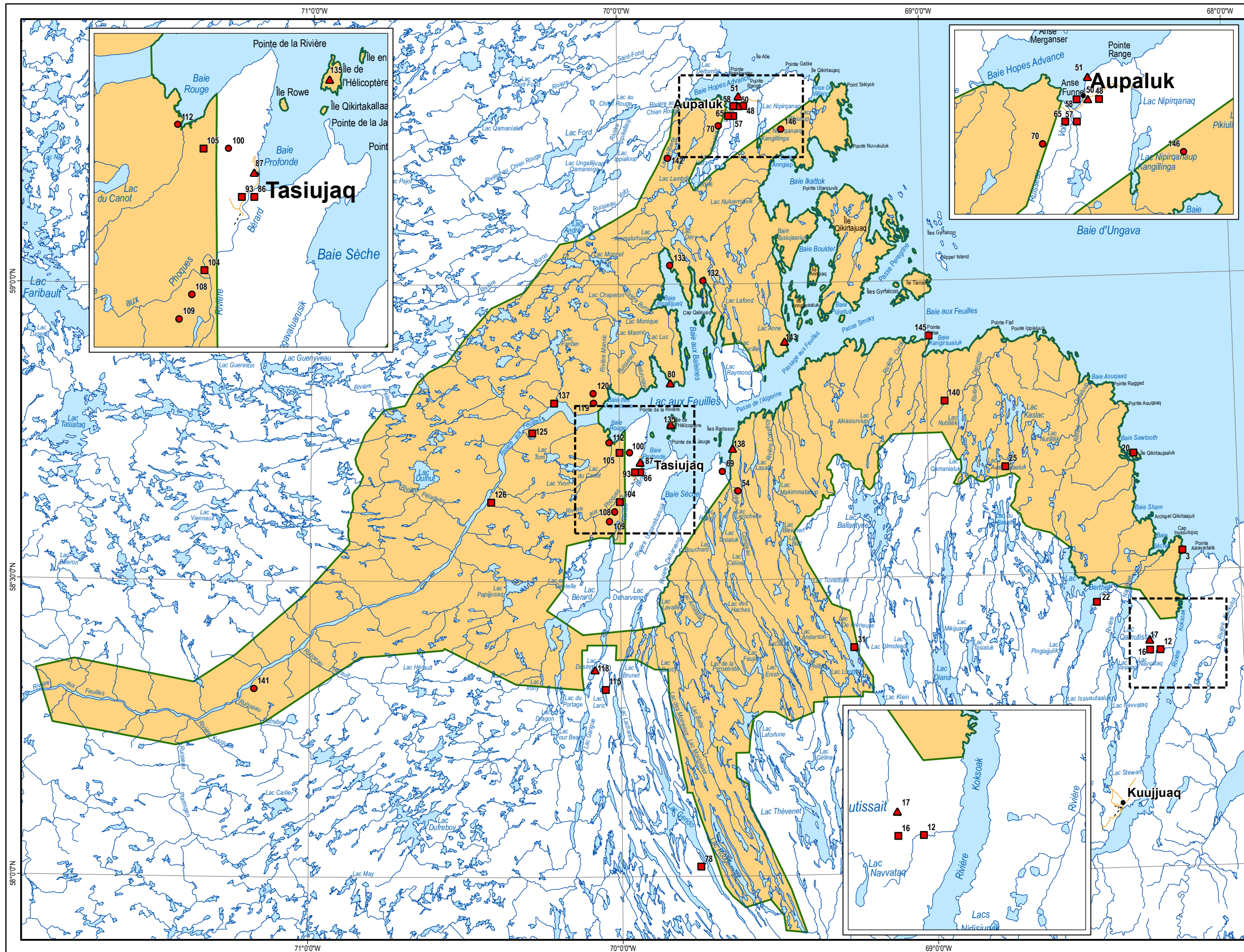


Figure 15. Répartition des sites abritant les espèces considérées comme rares et les espèces susceptibles d'être désignées menacées ou vulnérables au Québec, aire d'étude du projet de parc national de la Baie-aux-Feuilles.

- Aire d'étude
- Site abritant une ou plusieurs espèces considérées comme rares
- Site abritant une ou plusieurs espèces susceptibles d'être désignées menacées ou vulnérables au Québec
- Site abritant les deux catégories d'espèces

Métadonnées

Système de référence Géodésique : NAD 83 compatible avec le système mondial WGS 84
 Projection cartographique : Conique de Lambert avec deux parallèles d'échelle conservée (46° et 60°)

0 10 20 30 Km

1/675 000

Sources

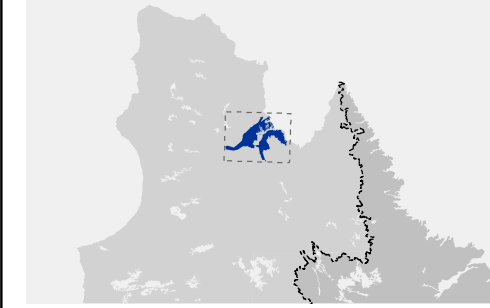
Données : Base de données topographiques et administratives (BDTA) à l'échelle 1/250 000

Organisme : Ministère des Ressources naturelles

Réalisation : Direction du patrimoine écologique et des parcs
 Service des parcs
 Division de la géomatique et de l'infographie

© Gouvernement du Québec, février 2013

Projet de parc national de la Baie-aux-Feuilles



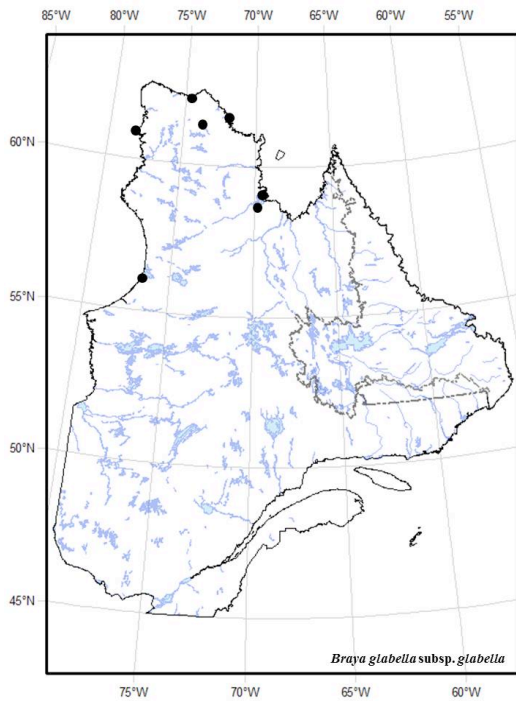


Figure 16. Répartition de *Braya glabella* subsp. *glabella* au Québec-Labrador.

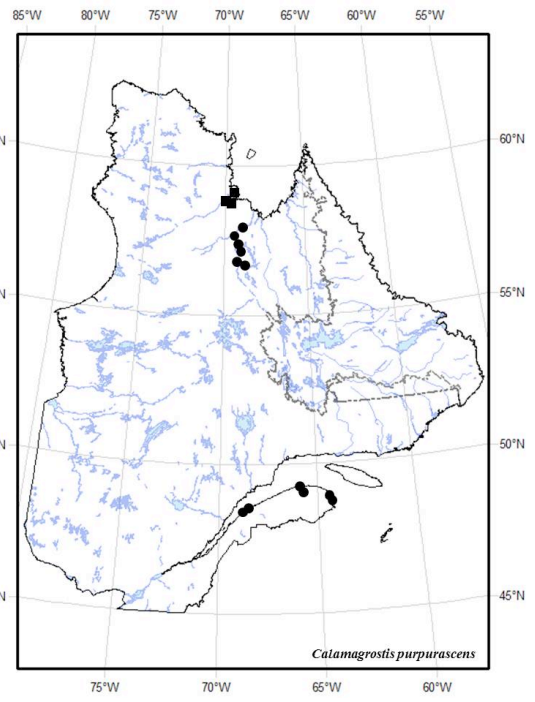


Figure 17. Répartition de *Calamagrostis purpurascens* au Québec-Labrador.

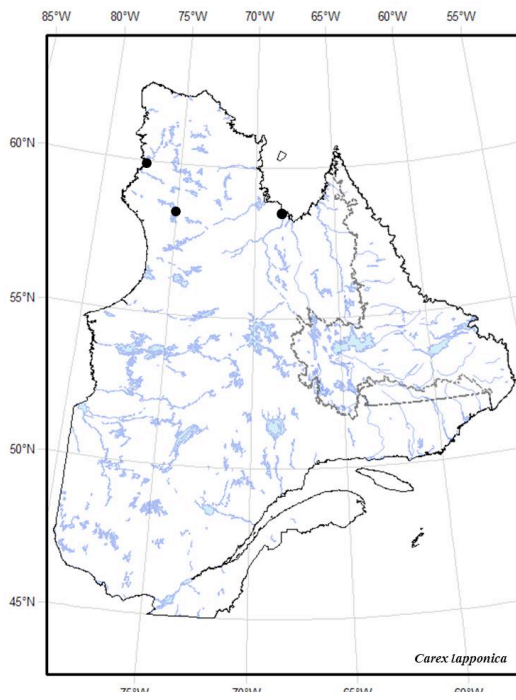


Figure 18. Répartition de *Carex lapponica* au Québec-Labrador.

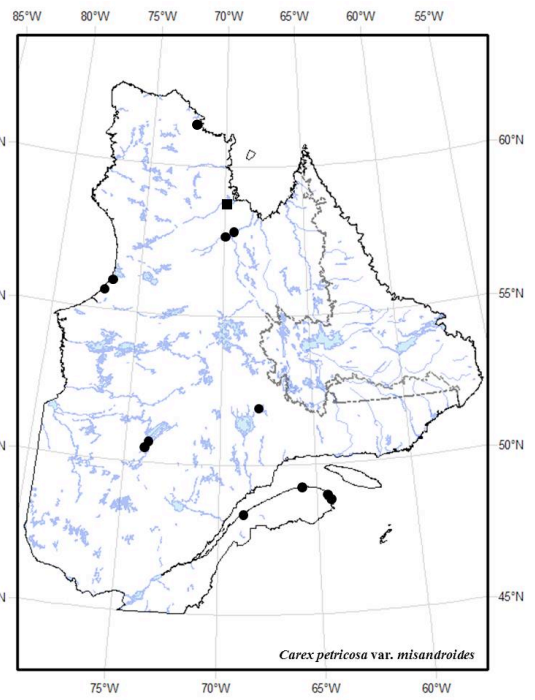


Figure 19. Répartition de *Carex petricosa* var. *misandroides* au Québec-Labrador.

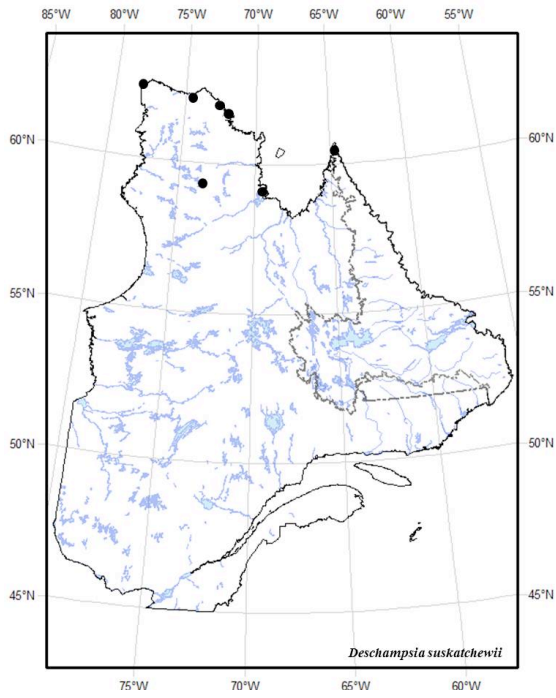


Figure 20. Répartition de *Deschampsia suskatchewii* au Québec-Labrador.

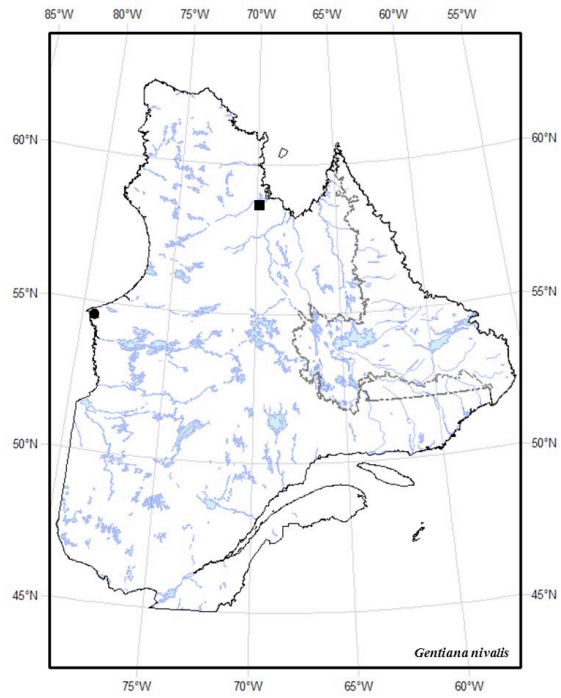


Figure 21. Répartition de *Gentiana nivalis* au Québec-Labrador.

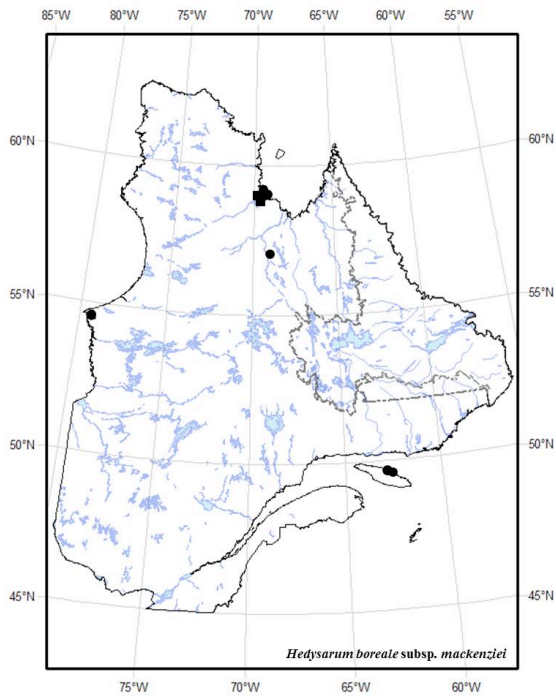


Figure 22. Répartition de *Hedysarum boreale* subsp. *mackenziei* au Québec-Labrador.

Localisation dans l'aire d'étude (12 populations) : rivière Tasikkuminai (54); pointe Copper (69); environs d'Aupaluk, 5 km au sud-ouest du village(70); anse aux Refuges (80); environs de Tasiujaq (87); rive ouest du lac aux Feuilles, près de la passe "The Narrows" (112); embouchure de la rivière aux Feuilles (119); embouchure de la rivière aux Feuilles, env. 3 km au nord de l'embouchure (120); baie aux Baleines, extrémité nord du bras nord-est (132); baie aux Baleines, extrémité nord-est du bras nord-ouest (133); île de l'Hélicoptère, au large de Tasiujaq (135); anse du Comptoir, rive est (138); baie Boulders, à l'entrée du côté ouest (143).

Habitat : tundra, talus d'éboulis, colluvions, escarpements, terrasses et rivages caillouteux ou schisteux; sur calcaire, dolomie ou marbre.

4.2.5.4 Espèces possiblement en péril et espèces sensibles au Canada

Cinquante-deux espèces recensées dans les limites de l'aire d'étude du projet de parc de la Baie-aux-Feuilles sont considérées comme possiblement en péril (cote 3) ou sensibles (cote 4) au Canada et dans la partie québécoise de leur aire de répartition (selon l'évaluation de 2010 du CCCEP, 2012) (Tableau 7).

Tableau 7. Cotes des taxons possédant un statut de vulnérabilité au Canada.

Taxon	Cote	Taxon	Cote
<i>Anthoxanthum arcticum</i>	4/3*	<i>Festuca prolifera</i>	4/3
<i>Arctophila fulva</i>	4/3	<i>Gentiana nivalis</i>	3/2
<i>Arctostaphylos rubra</i>	4/3	<i>Gentianella tenella</i>	4/3
<i>Braya glabella</i>	4/2	<i>Hedysarum boreale</i>	4/2
<i>Calamagrostis purpurascens</i>	4/2	<i>Juncus biglumis</i>	4/3
<i>Carex adelostoma</i>	3/3	<i>Juncus trifidus</i>	4/3
<i>Carex holostoma</i>	4/3	<i>Kobresia myosuroides</i>	4/3
<i>Carex krausei</i>	3/3	<i>Koenigia islandica</i>	4/3
<i>Carex lapponica</i>	4/2	<i>Luzula arctica</i>	4/3
<i>Carex marina</i>	4/3	<i>Luzula groenlandica</i>	4/3
<i>Carex microglochis</i>	4/3	<i>Luzula spicata</i>	4/3
<i>Carex petricosa</i>	4/2	<i>Luzula wahlenbergii</i>	4/3
<i>Carex rupestris</i>	4/3	<i>Moehringia macrophylla</i>	4/3
<i>Carex supina</i>	4/3	<i>Oxytropis campestris</i>	4/3
<i>Carex ursina</i>	4/3	<i>Oxytropis deflexa</i>	4/3
<i>Carex vacillans</i>	3/2	<i>Oxytropis podocarpa</i>	4/3
<i>Carex williamsii</i>	4/3	<i>Pinguicula villosa</i>	4/3
<i>Cerastium arcticum</i>	4/3	<i>Potentilla pulchella</i>	4/3
<i>Cerastium beeringianum</i>	4/3	<i>Puccinellia tenella</i>	4/3
<i>Cerastium cerastoides</i>	3/3	<i>Puccinellia vaginata</i>	4/3
<i>Cystopteris montana</i>	4/3	<i>Ranunculus allenii</i>	3/3
<i>Deschampsia sukatschewii</i>	4/2	<i>Ranunculus pallasii</i>	3/3
<i>Diphasiastrum sitchense</i>	4/3	<i>Tephroses palustris</i>	4/3
<i>Draba cinerea</i>	4/2	<i>Tripleurospermum maritimum</i>	4/3
<i>Erigeron uniflorus</i>	4/3	<i>Woodsia alpina</i>	3/3
<i>Eriophorum callitrix</i>	4/3	<i>Woodsia glabella</i>	4/3

* La cote 4/3 signifie que le taxon est considéré comme étant en sécurité au Canada, mais sensible dans la partie québécoise de son aire; la cote 4/2 signifie que le taxon est considéré comme étant en sécurité au Canada, mais possiblement en péril dans la partie québécoise de son aire; la cote 3/3 signifie que le taxon est considéré comme sensible au Canada et dans la partie québécoise de son aire; la cote 3/2 signifie que le taxon est considéré comme sensible au Canada, et possiblement en péril dans la partie québécoise de son aire.

4.3 Sites et secteurs d'intérêt identifiés pour la flore vasculaire dans l'aire d'étude

Les sites et les secteurs d'intérêt identifiés pour la flore vasculaire sont ceux qui abritent des populations d'espèces susceptibles d'être désignées menacées ou vulnérables au Québec et ceux qui, en raison de leur géologie ou d'autres caractéristiques de leurs habitats, recèlent une flore plus diversifiée que celle des milieux environnants, notamment des taxons calcicoles, calciphiles ou basiphiles et qui nous ont semblé être des habitats intéressants ou potentiellement intéressants pour la flore vasculaire. Seuls les sites ou les secteurs situés à l'intérieur du périmètre de l'aire d'étude sont signalés ici. Tous les sites et secteurs d'intérêt se trouvent dans le territoire traversé par la Fosse du Labrador, ce qui s'explique essentiellement par la présence des carbonates dans plusieurs des roches qui lui sont associées, et par l'augmentation de la diversité floristique qui en découle.

Les sites et les secteurs d'intérêt pour la flore vasculaire sont les suivants :

- les sites reconnus pour abriter des populations d'espèces susceptibles d'être désignées menacées ou vulnérables situées dans les limites de l'aire d'étude du projet de parc⁶ (Figure 23) :
 - Sites 108 et 109 (rivière Bérard) *Braya glabella* subsp. *glabella*
 - Sites 132 (baie aux Baleines, bras nord-est), 138 (anse du Comptoir), 141 (ruisseau Dufreboy), 142 (lac Laliberté) et 146 (escarpement Tryon) *Calamagrostis purpurascens*
 - Site 135 (île de l'Hélicoptère) *Carex petricosa* var. *misandroides*
 - Site 138 (anse du Comptoir) *Gentiana nivalis*
 - Sites 54 (rivière Tasikkuminai), 70 (Aupaluk), 80 (anse aux Refuges), 112 (embouchure rivière aux Feuilles), 119 (embouchure rivière aux Feuilles), 132 (baie aux Baleines, bras nord-est), 133 (baie aux Baleines, bras nord-ouest), 135 (île de l'Hélicoptère), 138 (anse du Comptoir) et 143 (baie Boulder) *Hedysarum boreale* subsp. *mackenziei*
- les sites abritant au moins 15 plantes calcicoles, calciphiles ou basiphiles et ceux recélant certaines des espèces considérées comme rares dans l'aire d'étude et ayant pu être localisées précisément (Figure 23) sont les suivants :
 - Site 80 (anse aux Refuges),
 - Site 104 (rivières Bérard et aux Phoques),
 - Site 119 (embouchure rivière aux Feuilles),
 - Site 132 (baie aux Baleines, bras nord-est),
 - Site 138 (anse du Comptoir).
- le littoral de la baie Anngiap (baie Ikattok), pour ses vastes zones de sédimentation littorale et les marais salés qui s'y sont développés (Figure 23, secteur A);
- le corridor occupé par les formations géologiques associées à la Fosse du Labrador, et en particulier les formations sédimentaires et métasédimentaires carbonatées (dolomies, marbres, schistes et mudrocks) et ferrugineuses apparaissant sur la carte géologique du territoire (MRN, 2002). Les endroits où la roche en place est exposée (affleurements, escarpements, talus d'éboulis) et où le relief est accidenté présentent la plus grande diversité d'habitats et, conséquemment, sont les plus susceptibles d'abriter des espèces menacées ou

⁶ Les sites se trouvant hors des limites du périmètre de l'aire d'étude ne sont pas inclus.

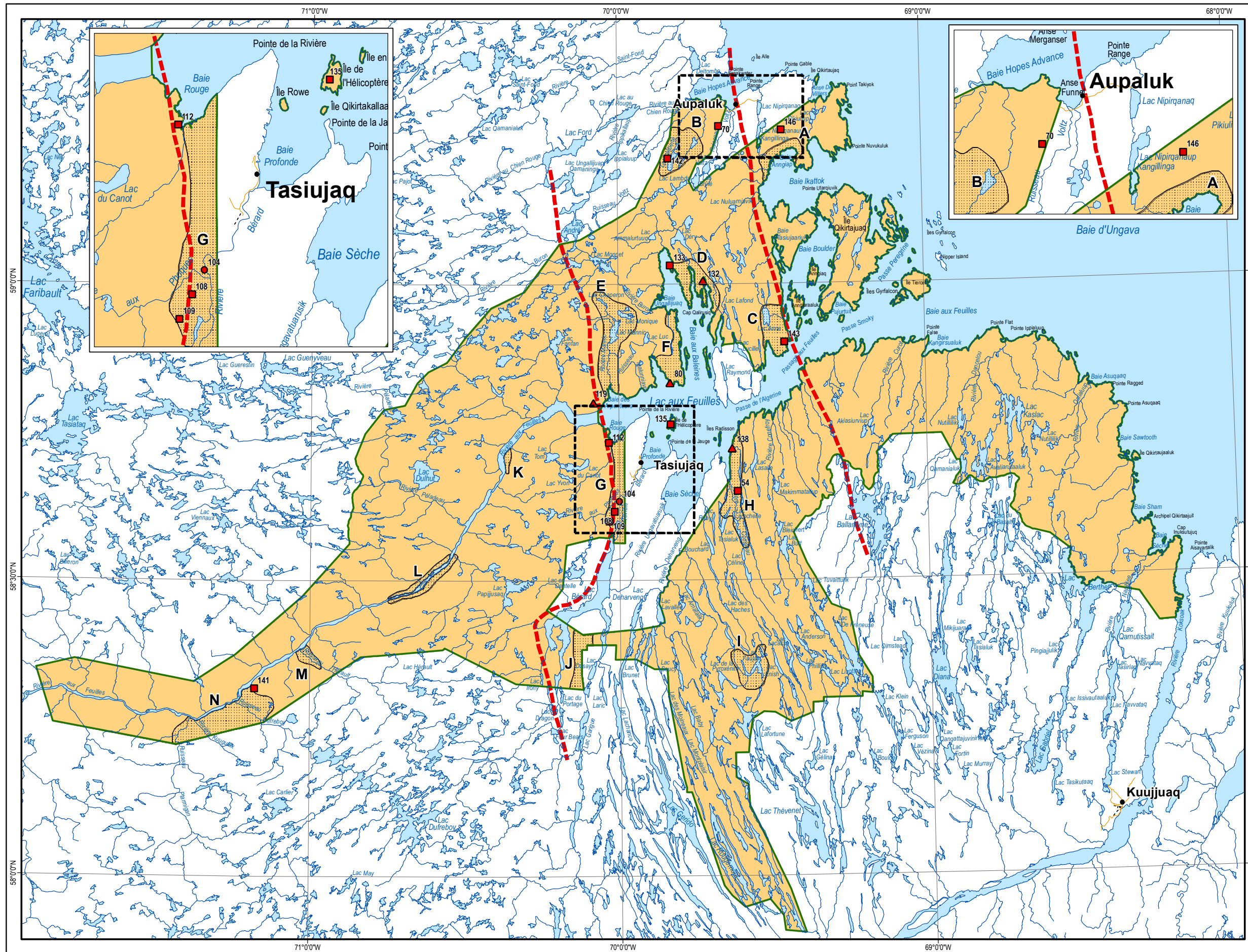


Figure 23. Sites et secteurs d'intérêt pour la flore vasculaire, aire d'étude du projet de parc national de la Baie-aux-Feuilles.

- Aire d'étude
- Limite approximative de la Fosse du Labrador
- Sites abritant au moins 15 espèces calcicoles, calciphiles ou basiphiles¹
- Sites abritant des populations d'espèces susceptibles d'être désignées menacées ou vulnérables au Québec
- Sites abritant ces deux catégories d'espèces d'intérêt
- Secteur d'intérêt

¹ La numérotation correspond à celle des sites de récoltes.

Métadonnées
 Système de référence Géodésique : NAD 83 compatible avec le système mondial WGS 84
 Projection cartographique : Conique de Lambert avec deux parallèles d'échelle conservée (46° et 60°)

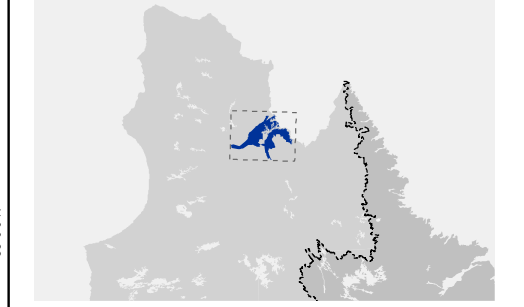


1/675 000
Sources

Données	Organisme
Base de données topographiques et administratives (BDTA) à l'échelle 1/250 000	Ministère des Ressources naturelles

Réalisation
 Direction du patrimoine écologique et des parcs
 Service des parcs
 Division de la géomatique et de l'infographie
 © Gouvernement du Québec, février 2013

Projet de parc national de la Baie-aux-Feuilles



- vulnérables ou des taxons nouveaux pour l'aire d'étude et la région (Figure 23, secteurs B à J);
- les terrasses et les îles boisées de la rivière aux Feuilles, en tant que refuges des populations les plus nordiques de plusieurs espèces boréales dans cette région du Nunavik (Figure 23, secteurs K [s'étendant sur 3 km en amont et en aval du point défini par les coordonnées 58°44'00"N., 70°20'16"O.] et L [s'étendant sur 5 km en amont et en aval du point défini par les coordonnées 58°29'39"N., 70°38'12"O.]);
- les terrasses fluvio-glaciaires de la partie inférieure du cours du ruisseau Hérault (Figure 23, secteur M);
- le secteur compris entre les ruisseaux Ptarmigan et Dufreboy, au sud de la rivière aux Feuilles, pour le modelé fracturé du plateau rocheux et la présence de nombreux canyons (Figure 23, secteur N).

CONCLUSION ET RECOMMANDATIONS

Les données recueillies au cours de l'inventaire de juillet 2012, combinées à l'information déjà consignée dans la banque de données du projet de *Flore du Québec–Labrador nordique* pour l'aire d'étude du projet de parc national de la Baie-aux-Feuilles, ont permis de dresser une liste comptant 338 taxons de plantes vasculaires. D'un point de vue bioclimatique, il a été déterminé que les taxons arctiques *sensu lato* (affinités arctique et arctique-alpine confondues) et les taxons boréaux représentent respectivement 53,8 % et 45,6 % de la flore vasculaire. Ceci démontre que le territoire s'étend dans la zone de transition entre la toundra forestière et la toundra arctique.

L'aire d'étude du projet de parc national de la Baie-aux-Feuilles couvre un vaste plateau archéen constitué de roches acides (gneiss, granitoïdes, etc.). Elle est traversée selon un axe nord-sud par la Fosse du Labrador, un corridor de roches volcano-sédimentaires d'une largeur d'environ 35 km. La présence de ces roches localement enrichies en carbonates et en minéraux basiques explique l'existence, dans l'aire d'étude, d'un important contingent de plantes calcicoles, calciphiles ou basiphiles, représentant près de 15 % de la flore vasculaire totale. Ces espèces contribuent à diversifier le cortège relativement banal associé au socle archéen.

Sept taxons sont nouvellement signalés pour l'aire d'étude et la région de la baie aux Feuilles. Sept autres taxons sont susceptibles d'être désignés menacés ou vulnérables au Québec (*Braya glabella* subsp. *glabella*, *Calamagrostis purpurascens*, *Carex lapponica*, *C. petricosa* var. *misandroides*, *Deschampsia sukatschewii*, *Gentiana nivalis* et *Hedysarum boreale* subsp. *mackenziei*). Quarante-neuf espèces sont également considérées comme rares à l'échelle de l'aire d'étude. Le petit nombre de nouveaux taxons ajoutés à la liste de ceux qui avaient été recensés antérieurement tend à démontrer que la flore des environs la baie aux Feuilles est relativement bien connue, et qu'assez peu d'espèces nouvelles seront repérées dans ce secteur.

Cependant, nous recommandons que des inventaires complémentaires soient réalisés dans les secteurs qui ont été moins bien ou pas du tout herborisés, soit 1) la partie en amont de la rivière aux Feuilles, à l'ouest du ruisseau Dufreboy, 2) les terrasses et les îles de la rivière aux Feuilles situées en amont de l'embouchure de la rivière Péladeau et du ruisseau Hérault, 3) le plateau situé entre les lacs Dulhut et Papijjusaq, 4) l'axe s'étirant entre la baie des Arpenteurs et le lac Laliberté, 5) les îles de la passe Peregrine (notamment les îles Gyrfalcon et Tiercel), 6) les environs des lac Faujas et de la Pyroxénite et 7) vers l'est, la vallée de la rivière Qalialuup et la pointe Ragged.

Enfin, il faudrait veiller à vérifier la présence éventuelle d'éléments sensibles dans les zones du territoire où l'installation d'infrastructures d'accueil sera prévue.

REMERCIEMENTS

Notre reconnaissance va d'abord à Mélanie Chabot et Catherine Pinard (Administration régionale Kativik) pour l'organisation et la logistique de la campagne de terrain et pour avoir donné à l'auteur principal la chance de participer à cette épopée. Nous sommes grandement redevables à Serge Payette (Herbier Louis-Marie et Centre d'études nordiques, Université Laval) pour l'accès accordé gracieusement à la banque de données du projet *Flore du Québec-Labrador nordique*. Merci aussi à André Lafrenière (Service des parcs, MDDEFP) pour la réalisation des figures 1, 14, 15 et 23, à Martine Lapointe pour la permission d'utiliser le fond de carte du Québec pour les figures 16 à 22, à Benoît Tremblay (MDDEFP) pour l'identification des *Draba* (à l'exception des récoltes de *Draba glabella*) et l'accès à des données inédites, et à Alain Thibault (MDDEFP) pour la permission d'utiliser ses photographies (Figures 3, 6, 8, 9, 10, 12 et 13). Enfin, nous exprimons notre gratitude à Denise Tousignant (Direction de la recherche forestière, MRN) pour la révision linguistique du texte. Pendant les travaux de terrain, Jean Faubert (botaniste-consultant), Alain Thibault (MDDEFP) ainsi que Mary Cain, Willie Cain Sr., Poasie Kudluk, Juilie Cooper, Vallen Kritik, tous résidents de Tasiujaq, nous ont grandement aidés.

RÉFÉRENCES

- AIKEN, S.G., M.J. DALLWITZ, L.L. CONSAUL, C.L. McJANNET, R.L. BOLES, G.W. ARGUS, J.M. GILLET, P.J. SCOTT, R. ELVEN, M.C. LEBLANC, L.J. GILLESPIE, A.K. BRYSTING, H. SOLSTAD et J.G. HARRIS, 2007. Flora of the Canadian Arctic Archipelago: Descriptions, Illustrations, Identification, and Information Retrieval. NRC Research Press, National Research Council of Canada, Ottawa. <http://nature.ca/aaflora/data> (consulté le 6 février 2013).
- ANGIOSPERM PHYLOGENY GROUP III [APG III], 2009. An update of the Angiosperm Phylogeny Group classification for the orders and families of flowering plants: APG III. *Botanical Journal of the Linnean Society* 161: 105–121.
- BALL, P.W. et J. MASTROGIUSEPPE, 2002. *Carex* Linnaeus sect. *Aulocystis* Dumortier. Pages 477-482 dans Flora of North America Editorial Committee, éd. Flora of North America. Volume 23. Magnoliophyta: Commelinidae (in part): Cyperaceae. Oxford University Press, New York. 608 p.
- BARKWORTH, M.E., L.K. ANDERTON, K.M. CAPELS et M.B. PIEP (éd.), 2003+. Grass Manual on the Web. <http://herbarium.usu.edu/webmanual> (consulté le 6 février 2013).
- BELLAVANCE, D., 2009. Caractérisation écologique et géomorphologique du projet de parc national de la Baie-aux-Feuilles. Service des parcs et Division d'aide à la gestion écosystémique, ministère du Développement durable, de l'Environnement et des Parcs, Québec. 68 p.
- BLONDEAU, M., 1986. La flore vasculaire d'Inukjuak, Nouveau-Québec. Mémoire de l'Herbier Louis-Marie, Université Laval. *Provancheria* no°19. 68 p.
- BLONDEAU, M., C. ROY et A. CUERRIER, 2010. Plantes des villages et des parcs du Nunavik. Plants of the villages and the parks of Nunavik. Éditions MultiMondes, Québec. 737 p.
- BLONDEAU, M. et J. CAYOUILLE, 2002. La flore vasculaire de la baie Wakeham et du havre Douglas, détroit d'Hudson, Nunavik, Québec. Mémoire de l'Herbier Louis-Marie, Université Laval. *Provancheria* no°28. 184 p.
- BROUILLET, L., F. COURSOL, M. FAVREAU & M. ANIONS (compilateurs), 2010+. VASCAN, la Base de données des plantes vasculaires du Canada. <http://data.canadensys.net/vscan/> (consulté le 6 février 2013).
- CAYOUILLE, J., 1987. La flore vasculaire de la région du lac Chavigny (58°12'N.-75°08'O.), Nouveau-Québec. Mémoire de l'Herbier Louis-Marie, Université Laval. *Provancheria* no°20. 51 p.
- CAYOUILLE, J., 2008. The *Carex* flora of Quebec-Labrador north of 54°N. Pages 163-185 (Chapitre 7) dans R. F. C. Naczi et B. A. Ford (éd.). Sedges, uses, diversity, and systematics of the Cyperaceae. Missouri Botanical Garden. Monographs in Systematic Botany 108. 298 p.
- CAYOUILLE, J., en préparation. L'exploration botanique du Québec-Labrador nordique. Manuscrit non publié, version janvier 2013.
- CCCEP [CONSEIL CANADIEN POUR LA CONSERVATION DES ESPÈCES EN PÉRIL], 2012. Site web Espèces sauvages (www.especessauvages.ca) (consulté le 6 février 2013).
- CDPNQ [CENTRE DE DONNÉES SUR LE PATRIMOINE NATUREL DU QUÉBEC], 2008. Les plantes vasculaires menacées ou vulnérables du Québec. 3e édition. Gouvernement du Québec, ministère du Développement durable, de l'Environnement et des Parcs, Direction du patrimoine écologique et des parcs, Québec. 180 p.

- CDPNQ [CENTRE DE DONNÉES SUR LE PATRIMOINE NATUREL DU QUÉBEC], 2010+. Extraits de la banque de données (2 février 2013).
- CODY, W.J., 1996. Flora of the Yukon Territory. NRC Research Press, Ottawa. 643 p.
- CZEREPANOV, S. K., 1995. Vascular plants of Russia and adjacent states (the former USSR). Cambridge University Press, Cambridge. 516 p.
- DESHAYE, J. et P. MORISSET, 1985. La flore vasculaire du lac à l'Eau Claire, Nouveau-Québec. Mémoire de l'Herbier Louis-Marie, Université Laval. Provancheria n°18. 52 p.
- DESHAYE, J. et J. CAYOUILLE, 1988. La flore vasculaire des îles et de la presqu'île de Manitounuk, baie d'Hudson : structure phytogéographique et interprétation bioclimatique. Nouveau-Québec. Mémoire de l'Herbier Louis-Marie, Université Laval. Provancheria n°21. 74 p.
- DIGNARD, N., R. LALUMIERE et M. JULIEN, 1995 [paru en 1996]. *Gentiana nivalis* L. (Gentianaceae) new to Quebec. *Rhodora* 97 (892): 375-379.
- DIGNARD, N., 2003. La flore vasculaire de la région du cratère du Nouveau-Québec, Nunavik. Mémoire de l'Herbier Louis-Marie, Université Laval. Provancheria no°29. 42 p.
- DIGNARD, N., 2004. La flore vasculaire du territoire du projet de parc des Monts-Torngat-et-de-la-rivière-Koroc, Nunavik, Québec. Direction de la recherche forestière, ministère des Ressources naturelles et de la Faune, rapport préparé pour l'Administration régionale Kativik. 95 p.
- DIGNARD, N., 2007. La flore vasculaire du territoire du projet de parc national des Lacs-Guillaume-Delisle-et-à-l'Eau-Claire, Nunavik, Québec. Rapport final. Direction de la recherche forestière, ministère des Ressources naturelles et de la Faune, préparé pour l'Administration régionale Kativik. 121 p.
- DIGNARD, N., 2011. La flore vasculaire de l'aire d'étude du projet de parc national des Monts-Pyramides, Nunavik, Québec (57°42'N.-64°56'O). Direction de la recherche forestière, ministère des Ressources naturelles et de la Faune, rapport préparé pour l'Administration régionale Kativik. 132 p.
- DUCRUC, J.-P. 1972. Notes préliminaires sur la distribution de quelques plantes vasculaires dans le bassin de la Baie d'Ungava. *Annales de l'ACFAS* 39: 21.
- DUCRUC, J.-P. 1973. Esquisse écologique de la région méridionale du bassin de la Baie d'Ungava. *Annales de l'ACFAS* 40: 20.
- DUCRUC, J.-P. & R. ZARNOVICAN. 1974. Contribution à l'autécologie de trois (3) espèces ligneuses à la frange méridionale périungavienne. *Annales de l'ACFAS* 41: 36.
- DUCRUC, J. P. & R. ZARNOVICAN. 1976. Notes sur l'écologie de trois espèces ligneuses à la bordure méridionale de la baie d'Ungava, Nouveau-Québec : *Betula glandulosa*, *Larix laricina*, *Picea mariana*. *Canadian Journal of Botany* 54: 1775-1783.
- eFLORAS, 1993+. Flora of North America. North of Mexico. http://www.efloras.org/flora_page.aspx?flora_id=1 (consulté le 13 février 2013).
- ELVEN, R. (éd.), 2007+. Checklist of the Panarctic Flora (PAF) Vascular Plants. Version mai 2007. [En ligne]. <http://www.binran.ru/infosys/paflist/index.htm> Consulté le 18 janvier 2012.
- ENVIRONNEMENT CANADA 2012. Archives nationales d'information et de données climatologiques. Normales climatiques au Canada 1971-2000. Données pour la station Kuujuaq A. [En ligne]. Consulté le 22 décembre 2012. http://www.climat.meteo.gc.ca/climate_normals/results_f.html.
- FERNALD, M.L., 1950. Gray's manual of botany. 8th ed. American Book Co., New York. 1632 p.

- FNAEC (FLORA OF NORTH AMERICA EDITORIAL COMMITTEE), 1993. Flora of North America. North of Mexico. Volume 2. Pteridophytes and Gymnosperms. Oxford University Press, New York. 475 p.
- FNAEC (FLORA OF NORTH AMERICA EDITORIAL COMMITTEE), 1997. Flora of North America. North of Mexico. Volume 3. Magnoliophyta: Magnoliidae and Hamamelidae. Oxford University Press, New York. 590 p.
- FNAEC (FLORA OF NORTH AMERICA EDITORIAL COMMITTEE), 2000. Flora of North America. North of Mexico. Volume 22. Magnoliophyta: Alismatidae, Arecidae, Commelidae (in part) and Zingiberidae. Oxford University Press, New York. 352 p.
- FNAEC (FLORA OF NORTH AMERICA EDITORIAL COMMITTEE), 2002a. Flora of North America. North of Mexico. Volume 23. Magnoliophyta: Commelidae (in part): Cyperaceae. Oxford University Press, New York. 608 p.
- FNAEC (FLORA OF NORTH AMERICA EDITORIAL COMMITTEE), 2002b. Flora of North America. North of Mexico. Volume 26. Magnoliophyta: Liliidae: Liliales and Orchidales. Oxford University Press, New York. 723 p.
- FNAEC (FLORA OF NORTH AMERICA EDITORIAL COMMITTEE), 2003a. Flora of North America. North of Mexico. Volume 4. Magnoliophyta: Caryophyllidae, part 1. Oxford University Press, New York. 559 p.
- FNAEC (FLORA OF NORTH AMERICA EDITORIAL COMMITTEE), 2003b. Flora of North America. North of Mexico. Volume 25. Magnoliophyta: Commelidae (in part): Poaceae, part 2. Oxford University Press, New York. 783 p.
- FNAEC (FLORA OF NORTH AMERICA EDITORIAL COMMITTEE), 2005. Flora of North America. North of Mexico. Volume 5. Magnoliophyta: Caryophyllidae, part 2. Oxford University Press, New York. 556 p.
- FNAEC (FLORA OF NORTH AMERICA EDITORIAL COMMITTEE), 2006a. Flora of North America. North of Mexico. Volume 19. Asteridae (in part): Asteraceae, part 1. Oxford University Press, New York. 579 p.
- FNAEC (FLORA OF NORTH AMERICA EDITORIAL COMMITTEE), 2006b. Flora of North America. North of Mexico. Volume 20. Asteridae (in part): Asteraceae, part 2. Oxford University Press, New York. 666 p.
- FNAEC (FLORA OF NORTH AMERICA EDITORIAL COMMITTEE), 2006c. Flora of North America. North of Mexico. Volume 21. Asteridae (in part): Asteraceae, part 3. Oxford University Press, New York. 616 p.
- FNAEC (FLORA OF NORTH AMERICA EDITORIAL COMMITTEE), 2007. Flora of North America. North of Mexico. Volume 24. Magnoliophyta: Commelinidae (in part): Poaceae, part 1. Oxford University Press, New York. 944 p.
- FNAEC (FLORA OF NORTH AMERICA EDITORIAL COMMITTEE), 2009. Flora of North America, North of Mexico. Volume 8. Magnoliophyta: Paeoniaceae to Ericaceae. Oxford University Press, New York. 624 p.
- FNAEC (FLORA OF NORTH AMERICA EDITORIAL COMMITTEE), 2010. Flora of North America. North of Mexico. Volume 7. Magnoliophyta: Salicaceae to Brassicaceae. Oxford University Press, New York. 832 p.
- FOREST, P. et A. LEGAULT, 1977. Analyse de la flore vasculaire de Poste-de-la-Baleine. *Naturaliste canadien* 104: 544-566.
- HULTÉN, E., 1950. Atlas of the distribution of of vascular plants in northwest Europe. Generalstabens Litografiska Anstalts Förlag, Stockholm. 512 p.

- HULTÉN, E., 1958. The Amphi-Atlantic plants and their phytogeographical connections. Almqvist and Wiksell, Stockholm. 340 p.
- HULTÉN, E., 1964. The circumpolar plants. I. Vascular Cryptogams, Conifers, Monocotyledons. Almqvist and Wiksell, Stockholm. 280 p.
- HULTÉN, E., 1968. Flora of Alaska and neighboring territories. Stanford University Press, Stanford, California. 1008 p.
- HULTÉN, E., 1971. The circumpolar plants. II. Dicotyledons. Almqvist and Wiksell, Stockholm. 463 p.
- KARTESZ, J. T. et C. A. MEACHAM, 1999. Synthesis of the North American Flora, CD-ROM Version 1.0. North Carolina Botanical Garden, Chapel Hill, NC.
- LAVOIE, G. et P. MORISSET, 1987. Flore du Québec nordique et des terroires adjacents. 3 volumes. Projet effectué sous la direction de Pierre Morisset et Serge Payette. Centre d'études nordiques et Herbarium Louis-Marie, Université Laval, Québec Document non publié. 785 p.
- LI, T. et J.-P. DUCRUC, 1999. Les provinces naturelles. Niveau I du cadre écologique de référence du Québec. Ministère de l'Environnement, Québec. 90 p.
- LOW, A.P., 1898. Labrador Peninsula. Pages A83 à A89 dans G.M. Dawson, 1897. Summary report of the operations of the Geological Survey for the year 1896. Report A. Pages A3 à A 144. Geological Survey of Canada, Annual Report (new series), volume IX. 1896.
- MLCP [MINISTÈRE DU LOISIR, DE LA CHASSE ET DE LA PÊCHE], 1986. Les parcs Québécois. 7. Les régions naturelles. Gouvernement du Québec, Direction générale du plein air et des parcs. Québec. 257 p.
- MORISSET, P., S. PAYETTE et J. DESHAYE, 1983. The vascular flora of the Northern Québec-Labrador peninsula : phytogeographical structure with respect to the tree-line. Pages 141-151 dans P. Morisset et S. Payette (éd.). Tree-Line Ecology. Proceedings of the Northern Québec Tree-Line Conference, Collection Nordicana no 47, 188 p.
- MRN [MINISTÈRE DES RESSOURCES NATURELLES], 2002. *Carte géologique du Québec*. Édition 2002. Ministère des Ressources naturelles, publication DV 2002-06. Échelle 1: 2 000 000.
- NATURESERVE, 2009. NatureServe Explorer: An online encyclopedia of life. Version 7.1 (octobre 2012). NatureServe, Arlington, Virginia. <http://www.natureserve.org/explorer> (consulté le 19 janvier 2013).
- PAYETTE, S. 2009. Section H. Domaine de la toundra forestière et Section I. Domaine de la toundra arctique arbustive et domaine de la toundra arctique herbacée. Pages 281-291 dans Chapitre 4. Écologie forestière. Manuel de foresterie, nouvelle édition entièrement revue et augmentée. Éditions MultiMondes et Ordre des ingénieurs forestier du Québec, Québec. 1510 p.
- PAYETTE, S. et E. LEPAGE, 1977. La flore vasculaire du golfe de Richmond, baie d'Hudson, Nouveau-Québec. Mémoire de l'Herbarium Louis-Marie, Université Laval. *Provancheria* no°7. 68 p.
- PAYETTE, S., A. LÉGÈRE et R. GAUTHIER, 1978. La flore vasculaire de la région du lac Minto, Nouveau-Québec. Mémoire de l'Herbarium Louis-Marie, Université Laval. *Provancheria* no°8. 38 p.
- PORSILD, A.E. et W.J. CODY, 1980. Vascular plants of continental Northwest Territories, Canada. National Museum of Natural Sciences, Ottawa. 667 p.

- ROTHFELS, C. J., M. A. SUNDUE, L.-Y. KUO, A. LARSSON et M. KATO, 2012. A revised family-level classification for eupolypod II ferns (Polypodiidae: Polypodiales). *Taxon* 61 (3): 515-533.
- ROUSSEAU, C., 1974. Géographie floristique du Québec-Labrador. Distribution des principales espèces vasculaires. Presses de l'Université Laval, Québec. 799 p.
- SCOGGAN, H.J., 1978-1979. The Flora of Canada. National Museums of Canada, National Museum of Natural Sciences, Publications in Botany n° 7, Ottawa. 1711 p.
- SHULTZ, L.M., 2006. *Artemisia* Linnaeus. Pages 503-534 dans Flora of North America Editorial Committee, éd. Flora of North America. Volume 19. Magnoliophyta: Asteridae, part 6: Asteraceae, part 1. Oxford University Press, New York. 579 p.
- THIERS, B., 2010+. *Index Herbariorum* : A global directory of public herbaria and associated staff. New York Botanical Garden's Virtual Herbarium (<http://sweetgum.nybg.org/ih/>) (consulté le 17 février 2013).

Annexe 1. Liste des taxons recensés dans l'aire d'étude du projet de parc national de la Baie-aux-Feuilles, selon l'ordre phylogénétique proposé par Rothfels *et al.* (2012) et APG III (2009).

Lycopodiophytes

Lycopodiaceae

Diphasiastrum alpinum (L.) Holub
Diphasiastrum complanatum (L.) Holub
Huperzia appressa (Desv.) Á. Löve & D. Löve
Huperzia arctica (Tolm.) Sipl.
Huperzia selago (L.) Bernh. ex Schrank. & Mart
Lycopodium annotinum L.

Selaginellaceae

Selaginella selaginoides (L.) Beauv. ex Mart. & Schrank

Filicophytes

Equisetaceae

Equisetum arvense L.
Equisetum fluviatile L.
Equisetum scirpoides Michx.
Equisetum sylvaticum L.
Equisetum variegatum Schleich. ex F. Weber & D.M.H. subsp. *variegatum*

Ophioglossaceae

Botrychium lunaria (L.) Sw.

Cystopteridaceae

Cystopteris fragilis (L.) Bernh.
Cystopteris montana (Lam.) Bernh. ex Desv.
Gymnocarpium dryopteris (L.) Newman

Thelypteridaceae

Phegopteris connectilis (Michx.) Watt

Woodsiaceae

Woodsia alpina (Bolton) Gray
Woodsia glabella R. Br. ex Richards.
Woodsia ilvensis (L.) R. Br.

Dryopteridaceae

Dryopteris expansa (K. Presl) Fraser-Jenkins & Jermy
Dryopteris fragrans (L.) Schott

Gymnospermes

Pinaceae

Larix laricina (Du Roi) K. Koch
Picea mariana (P. Mill.) B.S.P.

Cupressaceae

Juniperus communis L. var. *depressa* Pursh

Angiospermes monocotylédones

Cyperaceae

Carex adelostoma Krecz.
Carex aquatilis Wahlenb. *s.l.*

Carex arctogena H. Sm.
Carex atratiformis Britt.
Carex atrofusca Schkuhr
Carex bicolor Bellardi ex All.
Carex bigelowii Torr. ex Schwein. subsp. *bigelowii*
Carex brunnescens (Pers.) Poir. subsp. *brunnescens*
Carex canescens L. subsp. *canescens*
Carex capillaris L. subsp. *capillaris*
Carex capillaris L. subsp. *fuscidula* (V. I. Kreczetovicz ex T. V. Egorova) Á. Löve & D. Löve
Carex chordorrhiza L.
Carex fuliginosa Schkuhr
Carex glacialis Mack.
Carex glareosa Schk. ex Wahlenb. subsp. *glareosa*
Carex gynocrates Wormsk. ex Drej.
Carex holostoma Drej.
Carex krausei Boeckl.
Carex lachenalii Schk.
Carex lapponica O.F. Lang
Carex limosa L.
Carex mackenziei Krecz.
Carex macloviana d'Urv.
Carex marina Dewey
Carex maritima Gunn.
Carex membranacea Hook.
Carex microglochin Wahlenb. subsp. *microglochin*
Carex nardina Fr.
Carex norvegica Retz. subsp. *norvegica*
Carex petricosa Dew. var. *misandroides* (Fern.) B. Boivin
Carex rariflora (Wahlenb.) Sm.
Carex rotundata Wahlenb.
Carex rotundata Wahlenb. × *Carex saxatilis* L.
Carex rupestris All.
Carex saxatilis L.
Carex scirpoidea Michx. subsp. *scirpoidea*
Carex subspathacea Wormsk. ex Hornem.
Carex supina Willd. ex Wahlenb. subsp. *spaniocarpa* (Steud.) Hult.
Carex tenuiflora Wahlenb.
Carex ursina Dew.
Carex vaginata Tausch
Carex williamsii Britt.
Carex × *flavicans* F. Nylander
Carex × *limula* Th. Fries
Eleocharis acicularis (L.) R. & S.
Eriophorum angustifolium Honckeny subsp. *angustifolium*
Eriophorum brachyantherum Trautv. & C.A. Mey.
Eriophorum callitrix Cham. ex C.A. Mey.
Eriophorum scheuchzeri Hoppe subsp. *scheuchzeri*
Eriophorum vaginatum L. subsp. *spissum* (Fern.) Hult.
Eriophorum × *medium* Anderss. subsp. × *medium*
Kobresia myosuroides (Vill.) Fiori
Kobresia simpliciuscula (Wahlenb.) Mack. subsp. *holarctica* T.V. Egorova
Trichophorum cespitosum (L.) Hartm.

Juncaceae

Juncus arcticus Willd. subsp. *arcticus*
Juncus biglumis L.

Juncus castaneus Sm.
Juncus subtilis E. Meyer
Juncus trifidus L.
Juncus triglumis L. subsp. *albescens* (Lange) Hult.
Luzula confusa Lindeb.
Luzula groenlandica Böcher
Luzula multiflora (Ehrh.) Lej. subsp. *frigida*
Luzula nivalis (Laest.) Spreng.
Luzula parviflora (Ehrh.) Desv. subsp. *melanocarpa* (Michx.) Hämet-Ahti
Luzula parviflora (Ehrh.) Desv. subsp. *parviflora*
Luzula spicata (L.) DC.
Luzula wahlenbergii Rupr.

Poaceae

Agrostis mertensii Trin.
Anthoxanthum arcticum Veldkamp
Anthoxanthum hirtum (Schränk) Y. Schouten & Veldkamp subsp. *arcticum* (J. Presl) G.C. Tucker
Anthoxanthum monticolum (Bigel.) Veldkamp subsp. *alpinum* (Sw. ex Willd.) Soreng
Anthoxanthum monticola (Bigelow) Veldkamp subsp. *monticola*
Anthoxanthum nitens (Weber) Y. Schouten & Veldkamp subsp. *nitens*
Arctagrostis latifolia (R. Br.) Griseb. subsp. *latifolia*
Arctophila fulva (Trin.) Rupr.
Calamagrostis canadensis (Michx.) Beauv. var. *canadensis*
Calamagrostis canadensis (Michx.) Beauv. var. *langsдорffii* (Link) Inman
Calamagrostis lapponica (Wahlenb.) Hartm.
Calamagrostis purpurascens R. Br.
Calamagrostis stricta (Timm) Koel. subsp. *inexpansa* (Gray) C.W. Greene
Calamagrostis stricta (Timm) Koel. subsp. *stricta*
Deschampsia cespitosa (L.) Beauv. subsp. *cespitosa*
Deschampsia flexuosa (L.) Trin.
Deschampsia sukatschewii (Popl.) Roshev.
Dupontia fisheri R. Br.
Elymus trachycaulus (Link) Gould ex Shinners subsp. *trachycaulus*
Elymus violaceus (Hornem.) Feilberg
Festuca brachyphylla Schultes & Schultes f. subsp. *brachyphylla*
Festuca prolifera (Piper) Fern. var. *lasiolepis* Fern.
Festuca rubra L. *s.l.*
Festuca rubra L. subsp. *arctica* (Hack.) Govor.
Leymus mollis (Trin.) Pilger subsp. *mollis*
Muhlenbergia uniflora (Muhl.) Fern.
Phleum alpinum L.
Poa alpina L. subsp. *alpina*
Poa arctica R. Br. subsp. *arctica*
Poa arctica R. Br. subsp. *caespitans* Simm. ex Nannf.
Poa glauca M. Vahl
Poa interior Rydb.
Poa pratensis L. *s.l.*
Puccinellia phryganodes (Trin.) Scribn. & Merr.
Puccinellia tenella (Lange) Holmb. ex Porsild
Puccinellia vaginata (Lange) Fern. & Weatherby
Trisetum spicatum (L.) K. Richt.
Vahlodea atropurpurea (Wahlenb.) Fries ex Hartm.

Typhaceae

Sparganium hyperboreum Laest. ex Beurling

Orchidaceae

Corallorhiza trifida Chatelain
Listera cordata (L.) R. Br. var. *cordata*
Platanthera aquilonis Sheviak
Platanthera obtusata (Banks ex Pursh) Lindl.

Juncaginaceae

Triglochin maritima L.
Triglochin palustris L.

Potamogetonaceae

Potamogeton alpinus Balbis
Potamogeton subsibiricus Hagstr.
Stuckenia filiformis (Pers) Boerner subsp. *alpina* (Blytt) R.R. Haynes, Les & M. Král
Stuckenia filiformis subsp. *occidentalis* (J.W. Robbins) R.R. Haynes, Les & M. Král

Tofieldiaceae

Tofieldia pusilla Richards.

Angiospermes eudicotylédones

Papaveraceae

Papaver labradoricum (Fedde) Solstad & Elven

Ranunculaceae

Anemone parviflora Michx.
Anemone richardsonii Hook.
Coptidium lapponicum (L.) Gand.
Coptidium pallasii (Schlech.) Tzvel.
Coptidium × *spitsbergense* (Hadač) Luferov & Probatova
Coptis trifolia (L.) Salisb.
Halerpestes cymbalaria (Pursh) Greene
Ranunculus allenii B.L. Robins.
Ranunculus aquatilis L. var. *diffusus* Withering
Ranunculus arcticus Richards.
Ranunculus flammula L. var. *reptans* (L.) E. Mey.
Ranunculus gmelinii DC.
Ranunculus gmelinii DC. × *Ranunculus hyperboreus* Rottb.
Ranunculus hyperboreus Rottb.
Ranunculus nivalis L.
Ranunculus pygmaeus Wahlenb.

Betulaceae

Alnus viridis (Chaix) DC. subsp. *crispa* (Ait.) Turrill
Betula glandulosa Michx.

Elaeagnaceae

Shepherdia canadensis (L.) Nutt.

Rosaceae

Comarum palustre L.
Dryas integrifolia M. Vahl subsp. *integrifolia*
Potentilla anserina L. subsp. *egedei* (Wormsk.) Hiitonen
Potentilla crantzii (Crantz) G. Beck ex Fritsch
Potentilla hyparctica Malte subsp. *elatior* (Abromeit) Elven & D.F. Murray
Potentilla nivea L.
Potentilla norvegica L.
Potentilla pulchella R. Br. ex Ross

Rubus arcticus L. subsp. *acaulis* (Michx.) Focke
Rubus chamaemorus L.
Sibbaldia procumbens L.
Sibbaldia tridentata (Ait.) Paule & Soják

Fabaceae

Astragalus alpinus L. var. *alpinus*
Astragalus eucosmus B.L. Robins.
Hedysarum alpinum L. var. *americanum* Michx. ex Pursh
Hedysarum boreale Nutt. subsp. *mackenziei* (Richards.) S.L. Welsh
Oxytropis campestris (L.) DC. subsp. *johannensis* (Fern.) M. Blondeau & C. Gervais
Oxytropis deflexa (Pall.) DC. subsp. *foliolosa* (Hook.) Cody
Oxytropis podocarpa A. Gray

Celastraceae

Parnassia kotzebuei Cham. ex Spreng.
Parnassia palustris L.

Salicaceae

Salix arctica Pall.
Salix arctica Pall. × *Salix arctophila* Cock. ex Heller
Salix arctophila Cock. ex Heller
Salix arctophila Cock. ex Heller × *Salix glauca* L. var. *cordifolia* (Pursh) Dorn
Salix argyrocarpa Anderss.
Salix calcicola Fern. & Wieg var. *calcicola*
Salix glauca L. var. *cordifolia* (Pursh) Dorn
Salix herbacea L.
Salix pedicellaris Pursh
Salix planifolia Pursh
Salix reticulata L.
Salix uva-ursi Pursh
Salix vestita Pursh

Violaceae

Viola labradorica Schrank
Viola palustris L.
Viola selkirkii Pursh ex Goldie

Brassicaceae

Arabidopsis arenicola (Richards. ex Hook.) Al-Shehbaz, Elven, D.F. Murray & Warwick
Arabis alpina L.
Braya glabella Richards. subsp. *glabella*
Cardamine bellidifolia L.
Cardamine nymanii Gandoger
Cochlearia groenlandica L.
Draba alpina L.
Draba cinerea L.
Draba glabella Pursh subsp. *glabella*
Draba lactea M.F. Adams
Draba nivalis Lilj.
Draba norvegica Gunn.
Eutrema edwardsii R. Br.

Onagraceae

Chamerion angustifolium (L.) Holub subsp. *angustifolium*
Chamerion latifolium (L.) Holub
Epilobium anagallidifolium Lam
Epilobium davuricum Fisch. ex Hornem.

Epilobium hornemannii Reichenb. subsp. *hornemannii*
Epilobium palustre L.

Crassulaceae

Rhodiola rosea L.

Grossulariaceae

Ribes glandulosum Grauer

Haloragaceae

Myriophyllum sibiricum Komarov

Saxifragaceae

Chrysosplenium tetrandrum (Lund ex Malmgr.) Th. Fries
Micranthes foliolosa (R. Br.) Gornall
Micranthes nivalis (L.) Small
Saxifraga aizoides L.
Saxifraga cernua L.
Saxifraga cespitosa L.
Saxifraga hyperborea R. Br.
Saxifraga oppositifolia L. subsp. *oppositifolia*
Saxifraga paniculata P. Mill. subsp. *laestadii* (Neum.) T. Karlsson
Saxifraga rivularis L. *s.l.*
Saxifraga tricuspida Rottb.

Caryophyllaceae

Arenaria humifusa Wahlenb.
Cerastium alpinum L.
Cerastium arcticum Lange
Cerastium arvense L. subsp. *strictum* (L.) Ugborogho
Cerastium beeringianum Cham. & Schlecht.
Cerastium cerastoides (L.) Britt.
Honckenya peploides (L.) Ehrh. subsp. *diffusa* (Hornem.) Hult.
Minuartia biflora (L.) Schinz & Thellung
Minuartia groenlandica (Retz.) Ostenf.
Minuartia rubella (Wahlenb.) Graebn. ex Asch. & Graebn.
Minuartia stricta (Swartz) Hiern
Moehringia macrophylla (Hook.) Fenzl
Sagina caespitosa (J. Vahl) Lange
Sagina nivalis (Lindbl.) Fries
Sagina nodosa (L.) Fenzl subsp. *borealis* Crow
Silene acaulis (L.) Jacq.
Silene involucrata (Cham. & Schlecht.) Bocquet subsp. *involucrata*
Silene suecica (Lodd.) Greuter & Burdet
Silene uralensis (Rupr.) Bocquet subsp. *uralensis*
Stellaria borealis Bigel. subsp. *borealis*
Stellaria crassifolia Ehrh.
Stellaria humifusa Rottb.
Stellaria longipes Goldie subsp. *longipes*

Montiaceae

Montia fontana L.

Plumbaginaceae

Armeria maritima (P. Mill.) Willd. subsp. *sibirica* (Turcz. ex Boiss.) Nyman

Polygonaceae

Bistorta vivipara (L.) Delarbre

Koenigia islandica L.
Oxyria digyna (L.) Hill

Cornaceae

Cornus canadensis L.

Diapensiaceae

Diapensia lapponica L.

Ericaceae

Andromeda polifolia L. var. *×jamesiana* (Lepage) B. Boivin
Andromeda polifolia L. var. *latifolia* Aiton
Andromeda polifolia L. var. *polifolia*
Arctous alpina (L.) Niedenzu
Arctous rubra (Rehd. & Wilson) Nakai
Cassiope tetragona (L.) D. Don var. *tetragona*
Empetrum nigrum L. subsp. *hermaphroditum* (Lange) Böcher
Harrimanella hypnoides (L.) Coville
Kalmia polifolia Wang.
Kalmia procumbens (Linnaeus) Gift, Kron & P.F. Stevens ex Galasso, Banfi & F. Conti
Orthilia secunda (L.) House
Phyllodoce caerulea (L.) Bab.
Pyrola grandiflora Radius
Pyrola minor L.
Rhododendron groenlandicum (Oeder) Kron & Judd
Rhododendron lapponicum (L.) Wahlenb.
Rhododendron tomentosum (Stokes) Harmaja
Vaccinium caespitosum Michx.
Vaccinium oxycoccus L.
Vaccinium uliginosum L.
Vaccinium vitis-idaea L.

Primulaceae

Androsace septentrionalis L.
Primula egaliksensis Wormsk. ex Hornem.
Primula laurentiana Fern.
Primula stricta Hornem.
Trientalis borealis Raf.

Gentianaceae

Comastoma tenellum (Rottb.) Toyokuni
Gentiana nivalis L.
Lomatogonium rotatum (L.) Fries ex Fern.

Rubiaceae

Galium trifidum L. *s.l.*

Lentibulariaceae

Pinguicula villosa L.
Pinguicula vulgaris L.
Utricularia intermedia Hayne
Utricularia minor L.
Utricularia ochroleuca R.W. Hartman

Orobanchaceae

Bartsia alpina L.
Castilleja septentrionalis Lindl.
Euphrasia wettsteinii G.L. Gusarova

Pedicularis flammea L.
Pedicularis groenlandica Retz.
Pedicularis hirsuta L.
Pedicularis labradorica Wirsing
Pedicularis lanata Willd. ex Steven
Pedicularis lapponica L.
Rhinanthus minor L. subsp. *groenlandicus* (Ostenf.) Neum.

Plantaginaceae

Callitriche hermaphroditica L.
Callitriche palustris L.
Hippuris vulgaris L.
Plantago maritima L. subsp. *juncooides* (Lam.) Hult.
Veronica wormskjoldii Roemer & J.A. Schultes

Boraginaceae

Mertensia maritima (Linnaeus) Gray subsp. *maritima*

Asteraceae

Achillea millefolium L. subsp. *lanulosa* (Nutt.) Piper var. *lanulosa*
Antennaria alpina (L.) Gaertn.
Antennaria monocephala DC. subsp. *angustata* (Greene) Hult.
Arnica angustifolia J. Vahl subsp. *angustifolia*
Artemisia campestris L. subsp. *canadensis* (Michx.) Scoggan
Erigeron humilis Graham
Erigeron uniflorus L. var. *eriocephalus* (J. Vahl) B. Boivin
Packera pauciflora (Pursh) Á. Löve & D. Löve
Petasites frigidus (L.) Fries var. *palmatus* (Ait.) Cronq.
Petasites frigidus (L.) Fries var. *sagittatus* (Banks ex Pursh) Cherniawsky
Petasites frigidus (L.) Fries var. *×vitifolius* (Greene) Cherniawsky
Solidago macrophylla Pursh
Solidago multiradiata Ait.
Taraxacum ceratophorum (Ledeb.) DC.
Taraxacum lapponicum Kihlm. ex Hand.-Maz.
Tephrosieris palustris (L.) Rchb.
Tripleurospermum maritimum (L.) W.D.J. Koch subsp. *phaeocephalum* (Rupr.) Hämet-Ahti

Campanulaceae

Campanula rotundifolia L.
Campanula uniflora L.

Menyanthaceae

Menyanthes trifoliata L.

Adoxaceae

Viburnum edule (Michx.) Raf.

Caprifoliaceae

Linnaea borealis L. subsp. *longiflora* (Torr.) Hult
Lonicera villosa (Michx.) Roemer & J.A. Schultes

Annexe 2. Liste alphabétique des taxons recensés dans l'aire d'étude du projet de parc national de la Baie-aux-Feuilles (noms scientifiques, français et anglais)

- Achillea millefolium* L. subsp. *lanulosa* (Nutt.) Piper var. *lanulosa* – Achillée laineuse; woolly yarrow
Agrostis mertensii Trin. – Agrostide de Mertens; northern bentgrass
Alnus viridis (Chaix) DC. subsp. *crispa* (Ait.) – Aulne crispé; american green alder
Andromeda polifolia L. var. *latifolia* Aiton – Andromède glauque; glaucous-leaved bog rosemary
Andromeda polifolia L. var. *polifolia* – Andromède à feuilles de polium; northern bog rosemary
Andromeda polifolia L. var. *xjamesiana* (Lepage) B. Boivin – Andromède de Jamésie; James Bay andromeda
Androsace septentrionalis L. – Androsace septentrionale; northern fairy-candelabra
Anemone parviflora Michx. – Anémone à petites fleurs; small-flowered anemone
Anemone richardsonii Hook. – Anémone de Richardson; Richardson's anemone
Antennaria alpina (L.) Gaertn. – Antennaire alpine; alpine pussytoes
Antennaria monocephala DC. subsp. *angustata* (Greene) Hult. – Antennaire étroite; narrow-leaved pygmy pussytoes
Anthoxanthum arcticum Veldkamp – Hiéochloé pauciflore; arctic sweetgrass
Anthoxanthum hirtum (Schrank) Y. Schouten & Veldkamp subsp. *arcticum* (J. Presl) G.C. Tucker – Hiéochloé hirsute; hairy sweetgrass
Anthoxanthum monticola (Bigel.) Veldkamp subsp. *alpinum* (Sw. ex Willd.) Soreng – Hiéochloé alpine; alpine sweetgrass
Anthoxanthum monticola (Bigelow) Veldkamp subsp. *monticola* – Hiéochloé des montagnes; alpine sweetgrass
Anthoxanthum nitens (Weber) Y. Schouten & Veldkamp subsp. *nitens* – Hiéochloé odorante; vanilla sweetgrass
Arabidopsis arenicola (Richardson ex Hook.) Reidar Elvin *et al.* – Arabette arctique; sand rockcress
Arabis alpina L. – Arabette alpine; alpine rockcress
Arctagrostis latifolia (R. Br.) Griseb. subsp. *latifolia* – Arctagrostide à larges feuilles; polargrass
Arctophila fulva (Trin.) Rupr. – Arctophile fauve; pendantgrass
Arctous alpina (L.) Niedenzu – Busserole alpine; alpine bearberry
Arctous rubra (Rehd. & Wilson) Nakai – Busserole rouge; red bearberry
Arenaria humifusa Wahlenb. – Sabline rampante; creeping sandwort
Armeria maritima (P. Mill.) Willd. subsp. *sibirica* (Turcz. ex Boiss.) Nyman – Arméria de Sibérie; sea thrift
Arnica angustifolia J. Vahl subsp. *angustifolia* – Arnica à feuilles étroites; narrow-leaved arnica
Artemisia campestris L. subsp. *canadensis* (Michx.) Scoggan – Armoise du Canada; Canada mugwort
Astragalus alpinus L. var. *alpinus* – Astragale alpin; alpine milkvetch
Astragalus eucosmus B.L. Robins. – Astragale élégant; elegant milkvetch
- Bartsia alpina* L. – Bartsie alpine; alpine bartsia
Betula glandulosa Michx. – Bouleau glanduleux; glandular birch
Bistorta vivipara (L.) Delarbre – Renouée vivipare; alpine bistort
Botrychium lunaria (L.) Sw. – Botryche lunaire; common moonwort
Braya glabella Richards. subsp. *glabella* – Braya glabre; smooth braya
- Calamagrostis canadensis* (Michx.) Beauv. var. *canadensis* – Calamagrostide du Canada; bluejoint reedgrass
Calamagrostis canadensis (Michx.) Beauv. var. *langsdorffii* (Link) Inman – Calamagrostide de Langsdorff; Langsdorff's reedgrass
Calamagrostis lapponica (Wahlenb.) Hartm. – Calamagrostide de Laponie; Lapland reedgrass
Calamagrostis purpurascens R. Br. – Calamagrostide pourpre; purple reedgrass
Calamagrostis stricta (Timm) Koel. subsp. *inexpansa* (Gray) C.W. Greene – Calamagrostide contractée; northern reedgrass
Calamagrostis stricta (Timm) Koel. subsp. *stricta* – Calamagrostide raide; slimstemmed reedgrass
Callitriche hermaphroditica L. – Callitriche hermaphrodite; northern water-starwort

Callitriche palustris L. – Callitriche des marais; spring water-starwort
Campanula rotundifolia L. – Campanule à feuilles rondes; common harebell
Campanula uniflora L. – Campanule uniflore; arctic bellflower
Cardamine bellidifolia L. – Cardamine à feuilles de pâquerette; alpine bittercress
Cardamine nymanii Gandoger – Cardamine à feuilles étroites; Nyman's cuckooflower
Carex adelostoma Krecz. – Carex à bec obscur; circumpolar sedge
Carex aquatilis Wahlenb. *s.l.* – Carex aquatique; water sedge
Carex arctogena H. Sm. – Carex capité; capitate sedge
Carex atratiformis Britt. – Carex atratiforme; scabrous black sedge
Carex atrofusca Schkuhr – Carex brun foncé; dark-brown sedge
Carex bicolor Bellardi *ex All.* – Carex bicolore; two-coloured sedge
Carex bigelowii Torr. *ex Schwein.* subsp. *bigelowii* – Carex de Bigelow; Bigelow's sedge
Carex brunnescens (Pers.) Poir. subsp. *brunnescens* – Carex brunâtre; brownish sedge
Carex canescens L. subsp. *canescens* – Carex blanchâtre; silvery sedge
Carex capillaris L. subsp. *capillaris* – Carex capillaire; hair-like sedge
Carex capillaris L. subsp. *fuscidula* (V. I. Kreczetovicz *ex* T. V. Egorova) Á. Löve & D. Löve – Carex à épis sombres; dusky-spiked sedge
Carex chordorrhiza L. – Carex à longs stolons; creeping sedge
Carex fuliginosa Schkuhr – Carex fuligineux; short-leaved sedge
Carex glacialis Mack. – Carex des glaces; glacier sedge
Carex glareosa Schk. *ex* Wahlenb. subsp. *glareosa* – Carex des graviers; gravel sedge
Carex gynocrates Wormsk. *ex* Drej. – Carex à côtes; northern bog sedge
Carex holostoma Drej. – Carex à bec entier; arctic marsh sedge
Carex krausei Boeckl. – Carex de Krause; Krause's sedge
Carex lachenalii Schk. – Carex de Lachenal; arctic hare's-foot sedge
Carex lapponica O.F. Lang – Carex de Laponie; Lapland sedge
Carex limosa L. – Carex des borbiers; mud sedge
Carex mackenziei Krecz. – Carex de Mackenzie; Mackenzie's sedge
Carex macloviana d'Urv. – Carex des Malouines; Falkland Island sedge
Carex marina Dewey – Carex marin; sea sedge
Carex maritima Gunn. – Carex maritime; seaside sedge
Carex membranacea Hook. – Carex membraneux; fragile sedge
Carex microglochis Wahlenb. subsp. *microglochis* – Carex à petite arête; bristle sedge
Carex nardina Fr. – Carex nard; nard sedge
Carex norvegica Retz. subsp. *norvegica* – Carex de Norvège; Norway sedge
Carex petricosa Dew. var. *misandroides* (Fern.) B. Boivin – Carex misandroïde; man-hater sedge
Carex rariflora (Wahlenb.) Sm. – Carex rariflore; loose-flowered alpine sedge
Carex rotundata Wahlenb. – Carex à fruits ronds; round-fruited sedge
Carex rotundata Wahlenb. × *Carex saxatilis* L.
Carex rupestris All. – Carex des rochers; rock sedge
Carex saxatilis L. – Carex saxatile; russet sedge
Carex scirpoidea Michx. subsp. *scirpoidea* – Carex faux-scirpe; single-spike sedge
Carex subspathacea Wormsk. *ex* Hornem. – Carex subspathacé; Hoppner's sedge
Carex supina Willd. *ex* Wahlenb. subsp. *spaniocarpa* (Steud.) Hult. – Carex prostré; weak arctic sedge
Carex tenuiflora Wahlenb. – Carex ténuiflore; sparse-flowered sedge
Carex ursina Dew. – Carex des ours; bear sedge
Carex vaginata Tausch – Carex engaîné; sheathed sedge
Carex williamsii Britt. – Carex de Williams; Williams' sedge
Carex × *flavicans* F. Nylander (*Carex aquatilis* Wahlenb. var. *minor* Boott × *Carex subspathacea* Wormsk.)
Carex × *limula* Th. Fries (*Carex aquatilis* Wahlenb. var. *aquatilis* × *Carex bigelowii* Torr. *ex* Schwein. subsp. *bigelowii*)
Cassiope tetragona (L.) D. Don var. *tetragona* – Cassiope tétragone; four-angled mountain-heather
Castilleja septentrionalis Lindl. – Castillejé septentrionale; northern paintbrush
Cerastium alpinum L. – Céraiste alpin; alpine chickweed
Cerastium arcticum Lange – Céraiste arctique; arctic chickweed
Cerastium arvense L. subsp. *strictum* (L.) Ugborogho – Céraiste droit; matted field chickweed

Cerastium beeringianum Cham. & Schl. – Céraiste du détroit de Béring; Bering chickweed
Cerastium cerastoides (L.) Britt. – Céraiste à trois styles; starwort chickweed
Chamerion angustifolium (L.) Holub subsp. *angustifolium* – Épilobe à feuilles étroites; fireweed
Chamerion latifolium (L.) Holub – Épilobe à feuilles larges; river beauty
Chrysosplenium tetrandrum (Lund ex Malmgr.) Th. Fries – Dorine à quatre étamines; northern golden-saxifrage
Cochlearia groenlandica L. – Cranson du Groenland; Greenland scurvygrass
Comarum palustre L. – Comaret des marais; marsh cinquefoil
Comastoma tenellum (Rottb.) Toyokuni – Gentiane délicate; slender gentian
Coptidium lapponicum (L.) Gand. – Renoncule de Laponie; Lapland buttercup
Coptidium pallasii (Schlech.) Tzvelev – Renoncule de Pallas; Pallas' buttercup
Coptidium × *spitsbergense* (Hadač) Luferov & Probatova (*Coptidium lapponicum* × *Coptidium pallasii*) – Renoncule du Spitzberg; Svalbard Buttercup
Coptis trifolia (L.) Salisb. – Savoyane; goldthread
Corallorhiza trifida Chatelain – Corallorhize trifide; early coralroot
Cornus canadensis L. – Quatre-temps; bunchberry
Cystopteris fragilis (L.) Bernh. – Cystoptère fragile; fragile fern
Cystopteris montana (Lam.) Bernh. ex Desv. – Cystoptère des montagnes; mountain bladder fern

Deschampsia cespitosa (L.) Beauv. subsp. *cespitosa* – Deschampsie cespitueuse; tufted hairgrass
Deschampsia flexuosa (L.) Trin. – Deschampsie flexueuse; wavy hairgrass
Deschampsia sukatschewii (Popl.) Roshev. – Deschampsie naine; dwarf hairgrass
Diapensia lapponica L. – Diapensie de Laponie; Lapland diapensia
Diphasiastrum alpinum (L.) Holub – Lycopode alpin; alpine clubmoss
Diphasiastrum complanatum (L.) Holub – Lycopode aplati; northern clubmoss
Draba alpina L. – Drave alpine; alpine draba
Draba cinerea L. – Drave cendrée; grey-leaved draba
Draba glabella Pursh subsp. *glabella* – Drave glabre, Smooth draba
Draba lactea M.F. Adams – Drave laiteuse; milky draba
Draba nivalis Lilj. – Drave des neiges; snow draba
Draba norvegica Gunn. – Drave de Norvège; Norway draba
Dryas integrifolia M. Vahl subsp. *integrifolia* – Dryade à feuilles entières; entire-leaved mountain avens
Dryopteris expansa (K. Presl) Fraser-Jenkins & Jermy – Dryoptère dressée; spreading wood fern
Dryopteris fragrans (L.) Schott – Dryoptère odorante; fragrant wood fern
Dupontia fisheri R. Br. – Dupontie de Fisher; Fisher's tundra grass

Eleocharis acicularis (L.) R. & S. – Éléocharide aciculaire; needle spikerush
Elymus trachycaulus (Link) Gould ex Shinnars subsp. *trachycaulus* – Élyme à chaumes rudes; slender wildrye
Elymus violaceus (Hornem.) Feilberg – Élyme à glumes larges; high wildrye
Empetrum nigrum L. subsp. *hermaphroditum* (Lange) Böcher – Camarine noire; black crowberry
Epilobium anagallidifolium Lam. – Épilobe à feuilles de mouron; alpine willowherb
Epilobium davuricum Fisch. ex Hornem. – Épilobe de Daourie; Dahurian willowherb
Epilobium hornemannii Reichenb. subsp. *hornemannii* – Épilobe de Hornemann; Hornemann's willowherb
Epilobium palustre L. – Épilobe palustre; marsh willowherb
Equisetum arvense L. – Prêle des champs; field horsetail
Equisetum fluviatile L. – Prêle fluviatile; water horsetail
Equisetum scirpoides Michx. – Prêle faux-scirpe; dwarf scouring-rush
Equisetum sylvaticum L. – Prêle des bois; wood horsetail
Equisetum variegatum Schleich. ex F. Weber & D.M.H. subsp. *variegatum* – Prêle panachée; variegated scouring-rush
Erigeron humilis Graham – Petite vergerette; low fleabane
Erigeron uniflorus L. var. *eriocephalus* (J. Vahl) B. Boivin – Vergerette à capitule laineux; one-flowered fleabane
Eriophorum angustifolium Honckeny subsp. *angustifolium* – Linaigrette à feuilles étroites; narrow-leaved cottongrass

Eriophorum brachyantherum Trautv. & C.A. Mey. – Linaigrette à anthères courtes; short-anther cottongrass
Eriophorum callitrix Cham. ex C.A. Mey. – Linaigrette à belle crinière; beautiful cottongrass
Eriophorum scheuchzeri Hoppe subsp. *scheuchzeri* – Linaigrette de Scheuchzer; Scheuchzer's cottongrass
Eriophorum vaginatum L. subsp. *spissum* (Fern.) Hult. – Linaigrette à large gaine; tussock cottongrass
Eriophorum × *medium* Anderss. subsp. × *medium* – Linaigrette moyenne; medium cottongrass
Euphrasia wettsteinii G.L. Gusarova – Euphrase de Wettstein; Wettstein's eyebright
Eutrema edwardsii R. Br. – Eutréma d'Edwards; Edwards' mock wallflower

Festuca brachyphylla Schultes & Schultes f. subsp. *brachyphylla* – Fétuque à feuilles courtes; short-leaved fescue
Festuca prolifera (Piper) var. *lasiolepis* Fern. – Fétuque prolifère; proliferous fescue
Festuca rubra L. *s.l.* – Fétuque rouge; red fescue
Festuca rubra L. subsp. *arctica* (Hackel) Govorov – Fétuque de Richardson; Richardson's fescue

Galium trifidum L. *s.l.* – Gaillet trifide; three-petaled bedstraw
Gentiana nivalis L. – Gentiane des neiges; snow gentian
Gymnocarpium dryopteris (L.) Newman – Gymnocarpe du chêne; common oak fern

Halerpestes cymbalaria (Pursh) Greene – Renoncule cymbalaire; seaside buttercup
Harrimanella hypnoides (L.) Coville – Cassiope hypnoïde; moss heather
Hedysarum alpinum L. var. *americanum* Michx. ex Pursh – Sainfoin américain; american hedysarum
Hedysarum boreale Nutt. subsp. *mackenziei* (Richards.) S.L. Welsh – Sainfoin de Mackenzie; Mackenzie's hedysarum
Hippuris vulgaris L. – Hippuride vulgaire; common mare's-tail
Honckenya peploides (L.) Ehrh. subsp. *diffusa* (Hornem.) Hult. – Honckénye diffuse; northern seabeach sandwort
Huperzia appressa (Desv.) Á. Löve & D. Löve – Lycopode des Appalaches; mountain firmoss
Huperzia arctica (Tolm.) Sipl. – Lycopode arctique; arctic firmoss
Huperzia selago (L.) Bernh. ex Schrank. & Mart – Lycopode sélagine; northern firmoss

Juncus arcticus Willd. subsp. *arcticus* – Jonc arctique; arctic rush
Juncus biglumis L. – Jonc à deux glumes; two-flowered rush
Juncus castaneus Sm. – Jonc marron, chestnut rush
Juncus subtilis E. Meyer – Jonc délié; creeping rush
Juncus trifidus L. – Jonc trifide; highland rush
Juncus triglumis subsp. *albescens* (Lange) Hult. – Jonc blanchâtre; northern white rush
Juniperus communis L. var. *depressa* Pursh – Genévrier commun; ground juniper

Kalmia polifolia Wang. – Kalmia à feuilles d'andromède; pale bog laurel
Kalmia procumbens (Linnaeus) Gift, Kron & P.F. Stevens ex Galasso, Banfi & F. Conti – Azalée des Alpes; alpine azalea
Kobresia myosuroides (Vill.) Fiori – Kobrésie fausse-queue-de-souris; Bellard's kobresia
Kobresia simpliciuscula (Wahlenb.) Mack. subsp. *holarctica* T.V. Egorova – Simple kobresia; simple kobresia
Koenigia islandica L. – Koenigie d'Islande; Iceland purslane

Larix laricina (Du Roi) K. Koch – Mélèze laricin; tamarack
Leymus mollis (Trin.) Pilger subsp. *mollis* – Élyme des sables d'Amérique, sea lymegrass
Linnaea borealis L. subsp. *longiflora* (Torr.) Hult. – Linnée à longues fleurs; long-tubed twinflower
Listera cordata (L.) R. Br. var. *cordata* – Listère à feuilles cordées; heart-leaved twayblade
Lomatogonium rotatum (L.) Fries ex Fern. – Lomatogone rotacé; marsh felwort
Lonicera villosa (Michx.) Roemer & J.A. Schultes – Chèvrefeuille velu; mountain fly honeysuckle
Luzula confusa Lindeb. – Luzule trompeuse; northern woodrush
Luzula groenlandica Böcher – Luzule du Groënland; Greenland woodrush
Luzula multiflora (Ehrh.) Lej. subsp. *frigida* – Luzule des frimas; northern many-flowered woodrush

Luzula nivalis (Laest.) Spreng. – Luzule arctique; arctic woodrush
Luzula parviflora (Ehrh.) Desv. subsp. *melanocarpa* (Michx.) Hämet-Ahti – Luzule à fruits noirs; black-fruited woodrush
Luzula parviflora (Ehrh.) Desvaux subsp. *parviflora* – Luzule parviflore; small-flowered woodrush
Luzula spicata (L.) DC. – Luzule en épi; spiked woodrush
Luzula wahlenbergii Rupr. – Luzule de Wahlenberg; Wahlenberg's Woodrush
Lycopodium annotinum L. – Lycopode innovant; stiff clubmoss

Menyanthes trifoliata L. – Trèfle d'eau; bog buckbean
Mertensia maritima (L.) Gray subsp. *maritima* – Mertensie maritime; oysterleaf
Micranthes foliolosa (R. Br.) Gornall – Saxifrage à bulbilles; leafy saxifrage
Micranthes nivalis (L.) Small – Saxifrage des neiges; snow saxifrage
Minuartia biflora (L.) Schinz & Thellung – Minuartie à deux fleurs; mountain stitchwort
Minuartia groenlandica (Retz.) Ostenf. – Minuartie du Groenland; Greenland stitchwort
Minuartia rubella (Wahlenb.) Graebn. ex Asch. & Graebn. – Minuartie rougeâtre; reddish stitchwort
Minuartia stricta (Swartz) Hiern – Minuartie raide; bog stitchwort
Moehringia macrophylla (Hook.) Fenzl – Sabline à grandes feuilles; large-leaved sandwort
Montia fontana L. – Montie des sources; water blinks
Muhlenbergia uniflora (Muhl.) Fern. – Muhlenbergie uniflore; late-flowering muhly
Myriophyllum sibiricum Komarov – Myriophylle de Sibérie; Siberian water-milfoil

Orthilia secunda (L.) House – Pyrole unilatérale; one-sided wintergreen
Oxyria digyna (L.) Hill – Oxyrie de montagne; mountain sorrel
Oxytropis campestris (L.) DC. subsp. *johannensis* (Fern.) M. Blondeau & C. Gervais – Oxytrope du fleuve Saint-Jean; Johann's locoweed
Oxytropis deflexa (Pall.) DC. subsp. *foliolosa* (Hook.) Cody – Oxytrope à folioles nombreuses; foliose locoweed
Oxytropis podocarpa A. Gray – Oxytrope à gros fruits; inflated locoweed

Packera pauciflora (Pursh) Á. Löve & D. Löve – Sénéçon pauciflore; alpine groundsel
Papaver labradoricum (Fedde) Solstad & Elven – Pavot du Labrador; Labrador poppy
Parnassia kotzebuei Cham. ex Spreng. – Parnassie de Kotzebue; Kotzebue's grass-of-Parnassus
Parnassia palustris L. – Parnassie des marais; marsh grass-of-Parnassus
Pedicularis flammea L. – Pédiculaire flammée; redtipped lousewort
Pedicularis groenlandica Retz. – Pédiculaire du Groenland; elephant's-head lousewort
Pedicularis hirsuta L. – Pédiculaire hirsute; hairy lousewort
Pedicularis labradorica Wirsing – Pédiculaire du Labrador; Labrador lousewort
Pedicularis lanata Willd. ex Steven – Pédiculaire laineuse; woolly lousewort
Pedicularis lapponica L. – Pédiculaire de Laponie; Lapland lousewort
Petasites frigidus (L.) Fries var. *palmatus* (Ait.) Cronq. – Pétasite palmé; palmate coltsfoot
Petasites frigidus (L.) Fries var. *sagittatus* (Banks ex Pursh) Cherniawsky – Pétasite sagitté; arrow-leaved coltsfoot
Petasites frigidus (L.) Fries var. *×vitifolius* (Greene) Cherniawsky – Pétasite à feuilles de vigne; vine-leaved sweet coltsfoot
Phegopteris connectilis (Michx.) Watt – Phégoptère du hêtre; beech fern
Phleum alpinum L. – Fléole alpine; alpine timothy
Phyllodoce caerulea (L.) Bab. – Phyllodoce bleue; blue mountain heather
Picea mariana (P. Mill.) B.S.P. – Épinette noire; black spruce
Pinguicula villosa L. – Grassette velue; hairy butterwort
Pinguicula vulgaris L. – Grassette vulgaire; common butterwort
Plantago maritima L. subsp. *juncooides* (Lam.) Hult. – Plantain maritime; saltmarsh plantain
Platanthera aquilonis Sheviak – Platanthère du Nord; tall northern green orchid
Platanthera obtusata (Banks ex Pursh) Lindl. – Platanthère à feuille obtuse; blunt-leaved orchid
Poa alpina L. subsp. *alpina* – Pâturin alpin; alpine bluegrass
Poa arctica R. Br. subsp. *arctica* – Pâturin arctique; arctic bluegrass
Poa arctica R. Br. subsp. *caespitans* Simm. ex Nannf. – Pâturin cespiteux; siberian bluegrass

Poa glauca M. Vahl – Pâturin glauque; glaucous bluegrass
Poa interior Rydb. – Pâturin continental; inland bluegrass
Poa pratensis L. s.l. – Pâturin des pré; Kentucky bluegrass
Potamogeton alpinus Balbis – Potamot alpin; alpine pondweed
Potamogeton subsibiricus Hagstr. – Potamot de l'Ienisseï; Yenisseï River pondweed
Potentilla anserina L. subsp. *egedei* (Wormsk.) Hiitonen – Potentille d'Egede; Egede's silverweed
Potentilla crantzii (Crantz) G. Beck ex Fritsch – Potentille de Crantz; Crantz's cinquefoil
Potentilla hyparctica Malte subsp. *elatior* (Abromeit) Elven & D.F. Murray – Potentille naine; polar cinquefoil
Potentilla nivea L. – Potentille des neiges; snow cinquefoil
Potentilla norvegica L. – Potentille de Norvège; rough cinquefoil
Potentilla pulchella R. Br. ex Ross – Potentille de Norvège; rough cinquefoil
Primula egaliksensis Wormsk. ex Hornem. – Primevère du fjord Egalik; Greenland primrose
Primula laurentiana Fern. – Primevère laurentienne; Laurentian primrose
Primula stricta Hornem. – Primevère dressée; upright primrose
Puccinellia phryganodes (Trin.) Scribn. & Merr. – Puccinellie rampante; creeping alkaligrass
Puccinellia tenella (Lange) Holmb. ex Porsild – Puccinellie délicate; tundra alkaligrass
Puccinellia vaginata (Lange) Fern. & Weatherby – Puccinellie engainée; tussock alkaligrass
Pyrola grandiflora Radius – Pyrole à grandes fleurs; arctic pyrola
Pyrola minor L. – Pyrole mineure; lesser pyrola

Ranunculus allenii B.L. Robins. – Renoncule d'Allen; Allen's buttercup
Ranunculus aquatilis L. var. *diffusus* Withering – Renoncule à long bec; thread-leaved water buttercup
Ranunculus arcticus Richards. – Renoncule arctique; arctic buttercup
Ranunculus flammula L. var. *reptans* (L.) E. Mey. – Renoncule radicante; creeping buttercup
Ranunculus gmelinii DC. – Renoncule de Gmelin; Gmelin's buttercup
Ranunculus gmelinii DC. × *Ranunculus hyperboreus* Rottb.
Ranunculus hyperboreus Rottb. – Renoncule hyperboréale; far-northern buttercup
Ranunculus nivalis L. – Renoncule des neiges; snow buttercup
Ranunculus pygmaeus Wahlenb. – Renoncule naine; pygmy buttercup
Rhinanthus minor L. subsp. *groenlandicus* (Ostenf.) Neum. – Rhinante du Groenland; Greenland yellow rattle
Rhodiola rosea L. – Orpin rose; roseroot
Rhododendron groenlandicum (Oeder) Kron & Judd – Thé du Labrador; common Labrador tea
Rhododendron lapponicum (L.) Wahlenb. – Rhododendron de Laponie; Lapland rosebay
Rhododendron tomentosum (Stokes) Harmaja – Petit thé du Labrador; northern Labrador tea
Ribes glandulosum Grauer – Gadellier glanduleux; skunk currant
Rubus arcticus L. subsp. *acaulis* (Michx.) Focke – Ronce acaule; stemless raspberry
Rubus chamaemorus L. – Chicouté; cloudberry

Sagina caespitosa (J. Vahl) Lange – Sagine cespiteuse; tufted pearlwort
Sagina nivalis (Lindbl.) Fries – Sagine des neiges; snow pearlwort
Sagina nodosa (L.) Fenzl subsp. *borealis* Crow – Sagine boréale; northern knotted pearlwort
Salix arctica Pall. – Saule arctique; arctic willow
Salix arctica Pall. × *Salix arctophila* Cock. ex Heller
Salix arctophila Cock. ex Heller – Saule arctophile; northern willow
Salix arctophila Cock. ex Heller × *Salix glauca* L. var. *cordifolia* (Pursh) Dorn
Salix arctophila Cock. ex Heller × *Salix uva-ursi* Pursh
Salix argyrocarpa Anderss. – Saule à fruits argentés; Labrador willow
Salix calcicola var. *calcicola* – Saule calcicole; imestone willow
Salix glauca L. var. *cordifolia* (Pursh) Dorn – Saule à beaux fruits; beautiful willow
Salix herbacea L. – Saule herbacé; snowbed willow
Salix pedicellaris Pursh – Saule pédicellé; bog willow
Salix planifolia Pursh – Saule à feuilles planes; tea-leaved willow
Salix reticulata L. – Saule réticulé; net-veined willow
Salix uva-ursi Pursh – Saule raisin-d'ours; bearberry willow

Salix vestita Pursh – Saule pubescent; hairy willow
Saxifraga aizoides L. – Saxifrage jaune; yellow mountain saxifrage
Saxifraga cernua L. – Saxifrage penchée; nodding saxifrage
Saxifraga cespitosa L. – Saxifrage cespiteuse; tufted saxifrage
Saxifraga hyperborea R. Br. – Saxifrage hyperboréale; pygmy saxifrage
Saxifraga oppositifolia L. subsp. *oppositifolia* – Saxifrage à feuilles opposées; purple mountain saxifrage
Saxifraga paniculata P. Mill. subsp. *laestadii* (Neum.) T. Karlsson – Saxifrage paniculée; white mountain saxifrage
Saxifraga rivularis L. s.l. – Saxifrage des ruisseaux; alpine brook saxifrage
Saxifraga tricuspidata Rottb. – Saxifrage à trois dents; three-toothed saxifrage
Selaginella selaginoides (L.) Beauv. ex Mart. & Schrank – Sélaginelle fausse-sélagine; low spikemoss
Shepherdia canadensis (L.) Nutt. – Shépherdie du Canada; soapberry
Sibbaldia procumbens L. – Sibbaldie couchée; creeping sibbaldia
Sibbaldia tridentata (Ait.) Paule & Soják – Potentille tridentée; threetooth cinquefoil
Silene acaulis (L.) Jacq. – Silène acaule; moss campion
Silene involucrata (Cham. & Schlech.) Bocquet subsp. *involucrata* – Silène involucre; arctic catchfly
Silene suecica (Lodd.) Greuter & Burdet – Lychnide alpine; alpine catchfly
Silene uralensis (Rupr.) Bocquet subsp. *uralensis* – Silène de l'Oural; nodding catchfly
Solidago macrophylla Pursh – Verge d'or à grandes feuilles; large-leaved goldenrod
Solidago multiradiata Ait. – Verge d'or à rayons nombreux; multi-rayed goldenrod
Sparganium hyperboreum Laest. ex Beurling – Rubanier hyperboréal; northern burreed
Stellaria borealis Bigel. subsp. *borealis* [Syn.: *S. calycantha* (Ledeb.) Bong.] – Stellaire boréale; boreal starwort
Stellaria crassifolia Ehrh. – Stellaire à feuilles charnues; fleshy starwort
Stellaria humifusa Rottb. – Stellaire déprimée; saltmarsh starwort
Stellaria longipes Goldie subsp. *longipes* – Stellaire à longs pédicelles; longstalk starwort
Stuckenia filiformis (Pers.) Boerner subsp. *alpina* (Blytt) R.R. Haynes, Les & M. Král – Potamot filiforme alpin; alpine thread-leaved pondweed
Stuckenia filiformis (Pers.) Boerner subsp. *occidentalis* (J.W. Robbins) R.R. Haynes, Les & M. Král – Potamot filiforme occidental; western thread-leaved pondweed

Taraxacum ceratophorum (Ledeb.) DC. – Pissenlit tuberculé; horned dandelion
Taraxacum lapponicum Kihlm. ex Hand.-Maz. – Pissenlit de Laponie; Lapland dandelion
Tephroses palustris (L.) Rchb. – Sénéçon des marais; marsh groundsel
Tofieldia pusilla Richards. – Tofieldie naine; small false asphodel
Trichophorum cespitosum (L.) Hartm. – Trichophore cespiteux; tufted clubrush
Trientalis borealis Raf. – Trientale boréale; northern starflower
Triglochin maritima L. – Troscart maritime; seaside arrowgrass
Triglochin palustris L. – Troscart des marais; marsh arrowgrass
Tripleurospermum maritimum (L.) W.D.J. Koch subsp. *phaeocephalum* (Rupr.) Hämet-Ahti – Matricaire à capitules brunâtres; arctic chamomile
Trisetum spicatum (L.) Richter – Trisète à épi; narrow false oats

Utricularia intermedia Hayne – Utriculaire intermédiaire; flat-leaved bladderwort
Utricularia minor L. – Utriculaire mineure; lesser bladderwort
Utricularia ochroleuca R.W. Hartman – Utriculaire jaunâtre; yellowish-white bladderwort

Vaccinium caespitosum Michx. – Airelle gazonnante; dwarf bilberry
Vaccinium oxycoccos L. – Canneberge commune; small cranberry
Vaccinium uliginosum L. – Airelle des marécages; alpine bilberry
Vaccinium vitis-idaea L. – Airelle rouge; mountain cranberry
Vahlodea atropurpurea (Wahlenb.) Fries ex Hartm. – Deschampsie pourpre; mountain hairgrass
Veronica wormskjoldii Roemer & J.A. Schultes – Véronique de Wormskjöld; Wormskjöld's arctic speedwell
Viburnum edule (Michx.) Raf. – Viorne comestible; squashberry
Viola labradorica Schrank – Violette du Labrador; Labrador violet

Viola palustris L. – Violette des marais; alpine marsh violet
Viola selkirkii Pursh ex Goldie – Violette de Selkirk; great spurred violet

Woodsia alpina (Bolton) Gray – Woodsie alpine; alpine cliff fern
Woodsia glabella R. Br. ex Richards. – Woodsie glabre; smooth cliff fern
Woodsia ilvensis (L.) R. Br – Woodsie d'Elbe; rusty cliff fern

Annexe 3. Photographies⁷



Huperzia appressa.



Woodsia ilvensis.



Dryopteris fragrans.



Carex rupestris.



Juncus arcticus subsp. *arcticus.*



Sparganium hyperboreum.

⁷ Toutes les photographies sont de Norman Dignard, MRN.



Coptidium pallasii.



Chamerion latifolium.



Pedicularis lapponica.



Pyrola grandiflora.



Pinguicula vulgaris.



Saxifraga cespitosa.



Dryas integrifolia subsp. *integrifolia*.



Vaccinium uliginosum.



Cassiope tetragona subsp. *tetragona*.



Salix calcicola.



Salix herbacea.



Salix vestita.



Hedysarum boreale subsp. *mackenziei*.



Astragalus alpinus var. *alpinus*.



Draba alpina.



Silene acaulis.



Rhodiola rosea.



Gentiana nivalis.



Ressources
naturelles

Québec 