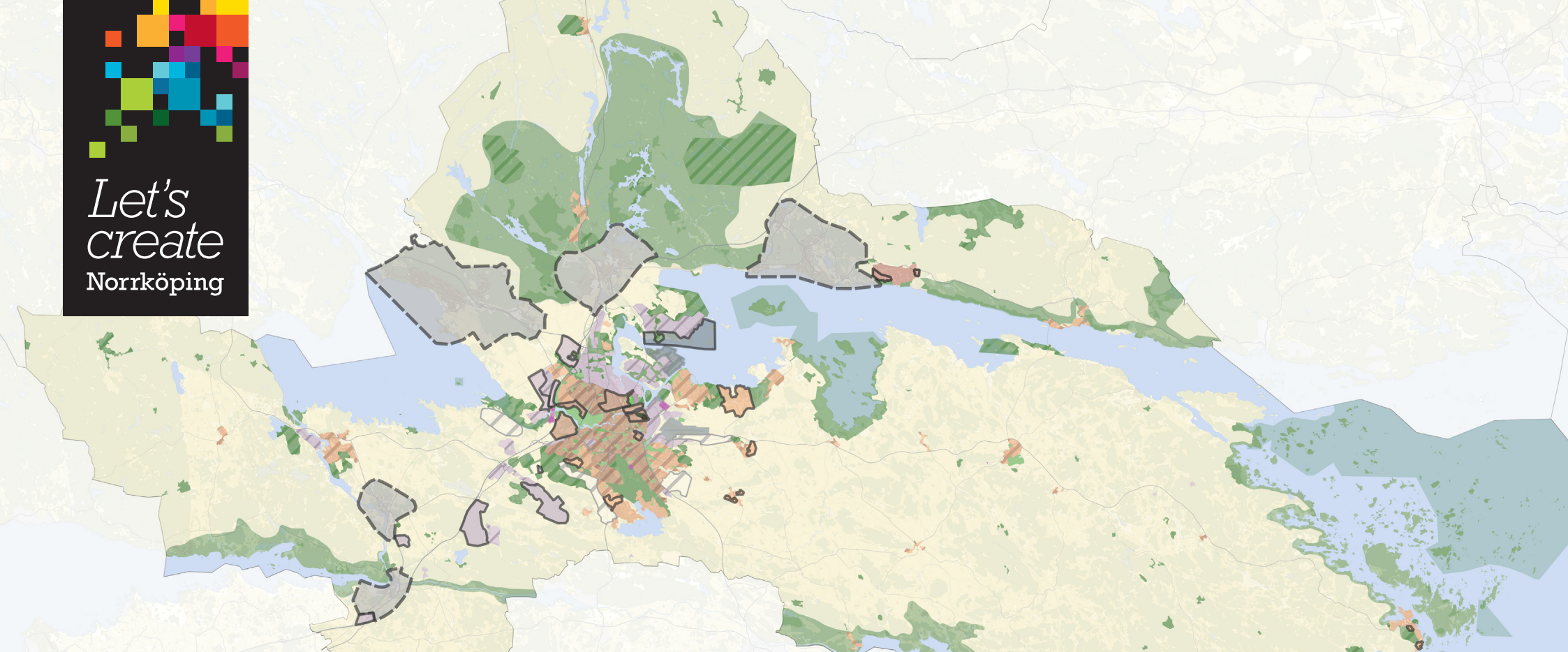




Let's  
create  
Norrköping



Bilaga tillhörande Förslag till Översiktsplan för Norrköpings kommun

# Databas och information i Mark- och vattenanvändningskartan

Diarienummer: KS 2021/1024

# Innehållsförteckning

|   |     |
|---|-----|
| Information om den digitala översiktsplanen . . . . .                             | 3   |
| Läsanvisning . . . . .  | 4   |
| Status . . . . .  | 4   |
| Kategorier i Mark- och vattenanvändningskartan . . . . .                          | 5   |
| Infrastrukturreservat . . . . .   | 7   |
| Sammanfattning kategorier . . . . .   | 8   |
| Information om Mark- och vattenanvändningskartans ytor . . . . .                  | 24  |
| Information om Mark- och vattenanvändningskartans infrastrukturreservat . . . . . | 108 |

# Information om den digitala översiktsplanen

## Inledning

Samrådshandlingen av Översiktsplan för Norrköpings kommun presenteras på en digital plattform och i en tryckt version. I följande bilaga till samrådshandlingen av Översiktsplan för Norrköpings kommun sammanfattas kategorier och data, därefter redovisas kolumner i databasen för samtliga ytor i Mark- och vattenanvändningskartan. För att ta del av Mark- och vattenanvändningskartan på bästa sätt rekommenderas den digitala versionen.

## Samrådsversion och ÖP-modellen

Dokumentet utgör samrådsversionen av databasen. Till granskningshandlingen och antagandehandlingen skapas nya versioner av databasen så att processen kan följas. Databasen är baserad på Boverkets ÖP-modell 2.1

## Tolkning av Mark- och vattenanvändningskartan

Kartans gränser är ungefärliga och ska därför inte tolkas som exakta. Den huvudsakliga användningen för områden anges, vilket innebär att ett område kan ha fler användningar. Förutom huvudsaklig markanvändning pekas status ut som förklarar hur området ska ändras, utvecklas eller bevaras. Mark- och vattenanvändningskartans definitioner för samtliga kategorier och status beskrivs detaljerat i följande bilaga. I den digitala kartan finns en kortversion av definition för den kategori och status som ytan utgör.



## Läsanvisning

Samrådshandlingen av Översiktsplan för Norrköpings kommun presenteras på en digital plattform och i en tryckt version. För att läsa Mark- och vattenanvändningskartan rekommenderas den interaktiva digitala kartan, där det är möjligt att läsa om de olika områdena genom att klicka på ytorna och ta del av beskrivning, ställningstaganden samt hänsynstaganden.

Samma information som redovisas i den digitala Mark- och vattenanvändningskartan redovisas även under *Information om Mark och vattenanvändningskartans ytor* i denna bilaga. Här ges också information om databasen.

Mark- och vattenanvändningskartans gränser är ungefärliga och ska inte tolkas som exakta. Den huvudsakliga användningen (kategori) för områden anges, vilket innebär att ett område kan ha fler användningar. Förutom huvudsaklig markanvändning pekas status ut som förklarar hur området ska utvecklas eller bevaras. Mark- och vattenanvändningskartans definitioner för samtliga kategorier och status beskrivs detaljerat i följande avsnitt *Kategorier i Mark- och vattenanvändningskartan* och *Information om Mark och vattenanvändningskartans ytor*. I den digitala kartan och under *Information om Mark och vattenanvändningskartans ytor* finns en kortversion av definitioner för den kategori och status som respektive yta utgör.

## Status

Varje yta har i Mark- och vattenanvändningskartan har en bestämd status som anger hur området ska ändras, utvecklas eller bevaras. Nedan anges definitionen för status pågående, utvecklad och ändrad samt utredningsområden.

### Pågående

Inga förändringar planeras utan fortsatt pågående markanvändning gäller. Bedömning om marken är lämplig för enstaka mindre kompletteringar får ske inom befintlig markanvändning.

### Utvecklad

Utvecklar platsen utifrån befintlig markanvändning med hänsyn till platsens förutsättningar.

### Ändrad

Förändring av pågående markanvändning genom exploatering eller omvandling.

## Utredningsområden

Utredningsområde är ett område som skulle kunna vara lämpligt för utveckling av bostäder eller verksamheter efter att fördjupade utredningar för planeringsförutsättningar, stadsbyggnadsidé och områdesavgränsning tagits fram. Utredningar behöver tas fram utifrån ett helhetsperspektiv för området. Utredningsområde är inte prioriterat för utveckling innan planeringsförutsättningarna har klargjorts.

# Kategorier i Mark- och vattenanvändningskartan

## Mångfunktionell bebyggelse

Mångfunktionell bebyggelse är områden med blandad stadsbebyggelse. Områdena innehåller servicefunktioner och verksamheter tillsammans med bostäder. Trafik- och parkeringsytor, parker samt besöks- och fritidsanläggningar kan ingå i utpekade ytor för mångfunktionell bebyggelse.


 Utvecklad mångfunktionell bebyggelse


 Ändrad mångfunktionell bebyggelse


## Sammanhängande bostadsbebyggelse

Sammanhängande bostadsbebyggelse innehåller huvudsakligen bostäder där verksamheter och servicefunktioner kan förekomma. Områdena utgörs av stadsdelar, utpekade service- och landsbygdsorter, fritidshusområden samt mindre orter på landsbygden. Sammanhängande bostadsbebyggelse har en tydlig beroenderelation till staden, stadsdelscentrum eller närliggande serviceort. Områdena karaktäriseras av en

övervägande andel nattbefolkning och fler utpendlare än inpendlare.

 Pågående sammanhängande bostadsbebyggelse

 Utvecklad sammanhängande bostadsbebyggelse

 Ändrad sammanhängande bostadsbebyggelse

## Verksamheter och industri

Verksamheter och industri är områden som inte bör blandas med bostäder. Områdena kan innehålla verksamheter och industri med omgivningspåverkan. Det kan till exempel vara verksamheter som är ytkrävande, genererar tung trafik eller påverkar omgivningen med buller eller lukt. Områdena är placerade strategiskt intill väginfrastruktur, hamn eller godsspar.

 Pågående verksamheter och industri

 Utvecklad verksamheter och industri

 Ändrad verksamheter och industri

## Besöksanläggning

Besöksanläggning är områden för verksamheter som riktar sig till besökare och som genererar ett stort flöde av människor, exempelvis djurpark.

 Pågående besöksanläggning

 Ändrad besöksanläggning

## Grönområde och park

Grönområde och park är gröna ytor som ligger i eller i nära anslutning till bebyggelse, fyller en funktion för alla kommuninvånare och innehåller värden som är viktiga att skydda i en stad som växer. Alla Norrköpings befintliga och framtida stads- och stadsdelsparker är utpekade i Mark- och vattenanvändningskartan.

 Pågående grönområde och park

 Utvecklad grönområde och park



## Natur och friluftsliv

Natur och friluftsliv är områden som genom sin storlek och/eller sitt innehåll har särskild betydelse för att främja kommunens biologiska mångfald, friluftsliv samt förutsättningar att utveckla ekosystemtjänster.

 Pågående natur och friluftsliv

 Utvecklad natur och friluftsliv

## Transportinfrastruktur

Transportinfrastruktur är det befintliga övergripande nätet för väginfrastruktur samt hamn och flygplats. För gång-, cykel-, bil-, gods- och kollektivtrafiknätet i sin helhet, se *Trafikstrategi för Norrköping*. Trafikreservat, kollektivtrafikreservat, reservat för industrispår samt reservat för Ostlänken utgör egna kategorier i Mark- och vattenanvändningskartan.

 Pågående transportinfrastruktur

 Utvecklad transportinfrastruktur

 Ändrad transportinfrastruktur

## Teknisk anläggning

Teknisk anläggning är områden som försörjer samhället med grundläggande funktioner exempelvis energi, vatten och kommunikation. Tekniska anläggningar är grundläggande funktioner för ett fungerande samhälle. Det är ytor där bevarande och utveckling av användning behöver ha företräde framför andra användningar för att främja ett fungerande system.

 Pågående teknisk anläggning

 Utvecklad teknisk anläggning

## Landsbygd

Kommunens landsbygder består av områden med olika karaktärer. Huvudsaklig markanvändning innefattar jordbruks- och skogsområden med inslag av spridd bebyggelse. Inom landsbygderna finns även mindre orter som inte är utpekade samt områden med fritidshusbebyggelse. Landsbygderna har ett varierat näringsliv med areella näringar, mindre verksamheter, besöksmål och turism. Kulturhistoriska miljöer och inslag av värdefull natur finns inom området. Produktiv jordbruksmark är viktigt ur ett samhällsintresse och stora orörda naturområden är en tillgång för rekreation och biologisk mångfald.

 Pågående landsbygd

## Större naturområde

Större naturområde är områden som består av större sammanhängande skogs- och naturlandskap. Områdena kan exempelvis bestå av riksintressen för naturvården eller friluftslivet samt av större tätortsnära friluftsområden.

 Pågående större naturområde

## Vatten

Vatten avser såväl öppet hav som kustvatten, sjöar och vattendrag. Det är viktigt att vattenmiljöerna tas hänsyn till i kommunens fortsatta utveckling för att tillvarata de värden vattnet skapar samt bevara en god kvalitet på vattnet till framtida generationer.

 Vatten

## Fördjupning av översiktsplan

Fördjupning av översiktsplan gäller för de serviceorter som har antagna fördjupningar av översiktsplanen. För dessa serviceorter gäller plangränsen och markanvändningen i den fördjupade översiktsplanen och områdena hanteras inte i Mark- och vattenanvändningskartan i Översiktsplan för Norrköpings kommun. För serviceorten Svärtinge pågår ett arbete med att ta fram en ny fördjupning av översiktsplanen.

### Fördjupning av översiktsplan

## Infrastrukturreservat

### Kollektivtrafikreservat

Reservat för kollektivtrafik säkras i ett tidigt skede i översiktsplan och detaljplaner. Reservat ska betraktas som en tilltänkt förbindelse i samtliga utredningsskeden. Det kan handla om felande länkar mellan befintligt nät och framtida nät, men även om helt nya förbindelser.

#### Reservat för kollektivtrafik

### Reservat för industrispår

Reservat för industrispår säkras i ett tidigt skede i översiktsplan och detaljplaner. Reservat ska beaktas som en tilltänkt förbindelse i samtliga utredningsskeden. Reservat för industrispår kan möjliggöra för en effektivare transport- och logistiklösning.

#### Reservat för industrispår

### Trafikreservat

Trafikreservat säkras i ett tidigt skede i översiktsplan och detaljplaner. Reservat ska betraktas som en tilltänkt förbindelse i samtliga utredningsskeden. Det kan handla om felande länkar mellan befintligt

nät och framtida nät, men även om helt nya förbindelser för både gång, cykel och biltrafik.

#### Trafikreservat

## Ostlänken

Ostlänken är en nyplanerad järnväg mellan Linköping och Järna. I Norrköping planeras en ny centralstation i Butängen

#### Ovan mark

#### I tunnel

## Översvämningsskydd

Norrköpings kommun inlett ett arbete med att utreda storskaliga översvämningsskydd i form av skyddsbarriärer och vallar. Reservat för översvämningsskydd säkras i ett tidigt skede i översiktsplan och detaljplaner för att skydd mot höga havsvattenstånd ska kunna byggas i sin helhet.

#### Inre skyddsbarriär

#### Inre skyddsvall

#### Storskaligt översvämningsskydd

# Sammanfattning kategorier

## Kategori mångfunktionell bebyggelse

| Kategori                      | Mångfunktionell bebyggelse  |
|-------------------------------|---|
| Geometrityp                   | Yta   |
| Beteckning                    | Den unika beteckningen för varje yta finns under <i>Information om Mark- och vattenanvändningskartans ytor</i> och visas i den interaktiva digitala kartan. |
| Definition kategori           | Definition för kategori mångfunktionell bebyggelse.   |
| Status (utvecklad/ändrad)     | Status för varje yta finns under <i>Information om Mark- och vattenanvändningskartans ytor</i> och visas i den interaktiva digitala kartan.                 |
| Definition status             | Definition för status utvecklad eller ändrad.   |
| Beskrivning                   | Beskrivning för varje yta finns under <i>Information om Mark- och vattenanvändningskartans ytor</i> och visas i den interaktiva digitala kartan.            |
| Ställningstaganden            | Ställningstaganden för varje yta finns under <i>Information om Mark- och vattenanvändningskartans ytor</i> och visas i den interaktiva digitala kartan.     |
| Hänsynstaganden               | Hänsynstaganden för varje yta finns under <i>Information om Mark- och vattenanvändningskartans ytor</i> och visas i den interaktiva digitala kartan.        |
| Invändning från länsstyrelsen | Skrivs in efter samråd om det finns specifika kommentarer kopplat till områden.   |
| Avvikelse från regionplan     | Kommunens generella bedömning är att planförslaget stämmer överens med regionala inriktningar för fysisk planering.   |
| Lagrum                        | PBL (2010:900) 3 kap. 3 §   |
| Version                       | Boverkets ÖP-modell 2.1   |
| Bestämmelsekod                | OP_MVA_MB   |
| UUID                          | 412422dd-4810-4534-bac5-de5630b30215  |
| Beslut                        | Beslut om samråd.   |



## Kategori sammanhängande bostadsbebyggelse

| Kategori                            | Sammanhängande bostadsbebyggelse   |
|-------------------------------------|--|
| Geometrityp                         | Yta  |
| Beteckning                          | Den unika beteckningen för varje yta finns under <i>Information om Mark- och vattenanvändningskartans</i> och visas i den interaktiva digitala kartan. |
| Definition kategori                 | Definition för kategori sammanhängande bostadsbebyggelse.  |
| Status (pågående/ utvecklad/ändrad) | Status för varje yta finns under <i>Information om Mark- och vattenanvändningskartans</i> och visas i den interaktiva digitala kartan.                 |
| Definition status                   | Definition för status pågående, utvecklad eller ändrad.  |
| Beskrivning                         | Beskrivning för varje yta finns under <i>Information om Mark- och vattenanvändningskartans</i> och visas i den interaktiva digitala kartan.            |
| Ställningstaganden                  | Ställningstaganden för varje yta finns under <i>Information om Mark- och vattenanvändningskartans</i> och visas i den interaktiva digitala kartan.     |
| Hänsynstaganden                     | Hänsynstaganden för varje yta finns under <i>Information om Mark- och vattenanvändningskartans</i> och visas i den interaktiva digitala kartan.        |
| Invändning från länsstyrelsen       | Skrivs in efter samråd om det finns specifika kommentarer kopplat till områden.  |
| Avvikelse från regionplan           | Kommunens generella bedömning är att planförslaget stämmer överens med regionala inriktningar för fysisk planering.                                    |
| Lagrum                              | PBL (2010:900) 3 kap. 3 §  |
| Version                             | Boverkets ÖP-modell 2.1  |
| Bestämmelsekod                      | OP_MVA_SB  |
| UUID                                | a6792254-318d-4556-9053-6ca80de33068   |
| Beslut                              | Beslut om samråd.  |

## Kategori verksamheter och industri

| Kategori                            | Verksamheter och industri   |
|-------------------------------------|---|
| Geometrityp                         | Yta   |
| Beteckning                          | Den unika beteckningen för varje yta finns under <i>Information om Mark- och vattenanvändningskartans ytor</i> och visas i den interaktiva digitala kartan. |
| Definition kategori                 | Definition för kategori verksamheter och industri.  |
| Status (pågående/ utvecklad/ändrad) | Status för varje yta finns under <i>Information om Mark- och vattenanvändningskartans ytor</i> och visas i den interaktiva digitala kartan.                 |
| Definition status                   | Definition för status pågående, utvecklad eller ändrad.   |
| Beskrivning                         | Beskrivning för varje yta finns under <i>Information om Mark- och vattenanvändningskartans ytor</i> och visas i den interaktiva digitala kartan.            |
| Ställningstaganden                  | Ställningstaganden för varje yta finns under <i>Information om Mark- och vattenanvändningskartans ytor</i> och visas i den interaktiva digitala kartan.     |
| Hänsynstaganden                     | Hänsynstaganden för varje yta finns under <i>Information om Mark- och vattenanvändningskartans ytor</i> och visas i den interaktiva digitala kartan.        |
| Invändning från länsstyrelsen       | Skrivs in efter samråd om det finns specifika kommentarer kopplat till områden.   |
| Avvikelse från regionplan           | Kommunens generella bedömning är att planförslaget stämmer överens med regionala inriktningar för fysisk planering.   |
| Lagrum                              | PBL (2010:900) 3 kap. 3 §   |
| Version                             | Boverkets ÖP-modell 2.1   |
| Bestämmelsekod                      | OP_MVA_VI   |
| UUID                                | affbe113-534e-4f8f-acf6-e03352f4ea3f  |
| Beslut                              | Beslut om samråd.   |

## Kategori besöksanläggning

| Kategori                      | Besöksanläggning  |
|-------------------------------|---|
| Geometrityp                   | Yta   |
| Beteckning                    | Den unika beteckningen för varje yta finns under <i>Information om Mark- och vattenanvändningskartans ytor</i> och visas i den interaktiva digitala kartan. |
| Definition kategori           | Definition för kategori besöksanläggning.   |
| Status (pågående/ändrad)      | Status för varje yta finns under <i>Information om Mark- och vattenanvändningskartans ytor</i> och visas i den interaktiva digitala kartan.                 |
| Definition status             | Definition för status pågående eller ändrad.  |
| Beskrivning                   | Beskrivning för varje yta finns under <i>Information om Mark- och vattenanvändningskartans ytor</i> och visas i den interaktiva digitala kartan.            |
| Ställningstaganden            | Ställningstaganden för varje yta finns under <i>Information om Mark- och vattenanvändningskartans ytor</i> och visas i den interaktiva digitala kartan.     |
| Hänsynstaganden               | Hänsynstaganden för varje yta finns under <i>Information om Mark- och vattenanvändningskartans ytor</i> och visas i den interaktiva digitala kartan.        |
| Invändning från länsstyrelsen | Skrivs in efter samråd om det finns specifika kommentarer kopplat till områden.   |
| Avvikelse från regionplan     | Kommunens generella bedömning är att planförslaget stämmer överens med regionala inriktningar för fysisk planering.   |
| Lagrum                        | PBL (2010:900) 3 kap. 3 §   |
| Version                       | Boverkets ÖP-modell 2.1   |
| Bestämmelsekod                | OP_MVA_BA   |
| UUID                          | 7de906a2-a032-4fac-9b4e-91d91e752bd2  |
| Beslut                        | Beslut om samråd.   |

## Kategori grönområde och park

| Kategori                      | Grönområde och park   |
|-------------------------------|---|
| Geometrityp                   | Yta   |
| Beteckning                    | Den unika beteckningen för varje yta finns under <i>Information om Mark- och vattenanvändningskartans ytor</i> och visas i den interaktiva digitala kartan. |
| Definition kategori           | Definition för kategori grönområde och park.  |
| Status (pågående/ utvecklad)  | Status för varje yta finns under <i>Information om Mark- och vattenanvändningskartans ytor</i> och visas i den interaktiva digitala kartan.                 |
| Definition status             | Definition för status pågående eller utvecklad.   |
| Beskrivning                   | Beskrivning för varje yta finns under <i>Information om Mark- och vattenanvändningskartans ytor</i> och visas i den interaktiva digitala kartan.            |
| Ställningstaganden            | Ställningstaganden för varje yta finns under <i>Information om Mark- och vattenanvändningskartans ytor</i> och visas i den interaktiva digitala kartan.     |
| Hänsynstaganden               | Hänsynstaganden för varje yta finns under <i>Information om Mark- och vattenanvändningskartans ytor</i> och visas i den interaktiva digitala kartan.        |
| Invändning från länsstyrelsen | Skrivs in efter samråd om det finns specifika kommentarer kopplat till områden.   |
| Avvikelse från regionplan     | Kommunens generella bedömning är att planförslaget stämmer överens med regionala inriktningar för fysisk planering.   |
| Lagrum                        | PBL (2010:900) 3 kap. 3 §   |
| Version                       | Boverkets ÖP-modell 2.1   |
| Bestämmelsekod                | OP_MVA_GP   |
| UUID                          | 350c55ad-6dc1-4c82-8cbd-7ffa29c3d109  |
| Beslut                        | Beslut om samråd.   |

## Kategori natur och friluftsliv

| Kategori                      | Natur och friluftsliv   |
|-------------------------------|---|
| Geometrityp                   | Yta   |
| Beteckning                    | Den unika beteckningen för varje yta finns under <i>Information om Mark- och vattenanvändningskartans ytor</i> och visas i den interaktiva digitala kartan. |
| Definition kategori           | Definition för kategori natur och friluftsliv.  |
| Status (pågående/ utvecklad)  | Status för varje yta finns under <i>Information om Mark- och vattenanvändningskartans ytor</i> och visas i den interaktiva digitala kartan.                 |
| Definition status             | Definition för status pågående eller utvecklad.   |
| Beskrivning                   | Beskrivning för varje yta finns under <i>Information om Mark- och vattenanvändningskartans ytor</i> och visas i den interaktiva digitala kartan.            |
| Ställningstaganden            | Ställningstaganden för varje yta finns under <i>Information om Mark- och vattenanvändningskartans ytor</i> och visas i den interaktiva digitala kartan.     |
| Hänsynstaganden               | Hänsynstaganden för varje yta finns under <i>Information om Mark- och vattenanvändningskartans ytor</i> och visas i den interaktiva digitala kartan.        |
| Invändning från länsstyrelsen | Skrivs in efter samråd om det finns specifika kommentarer kopplat till områden.   |
| Avvikelse från regionplan     | Kommunens generella bedömning är att planförslaget stämmer överens med regionala inriktningar för fysisk planering.   |
| Lagrum                        | PBL (2010:900) 3 kap. 3 §   |
| Version                       | Boverkets ÖP-modell 2.1   |
| Bestämmelsekod                | OP_MVA_NF   |
| UUID                          | e7641d76-8f30-40f1-aede-0b48f606189d  |
| Beslut                        | Beslut om samråd.   |

## Kategori större naturområde

| Kategori                      | Större naturområde  |
|-------------------------------|---|
| Geometrityp                   | Yta   |
| Beteckning                    | Den unika beteckningen för varje yta finns under <i>Information om Mark- och vattenanvändningskartans ytor</i> och visas i den interaktiva digitala kartan. |
| Definition kategori           | Definition för kategori större naturområde.   |
| Status (pågående)             | Status för varje yta finns under <i>Information om Mark- och vattenanvändningskartans ytor</i> och visas i den interaktiva digitala kartan.                 |
| Definition status             | Definition för status pågående.   |
| Beskrivning                   | Beskrivning för varje yta finns under <i>Information om Mark- och vattenanvändningskartans ytor</i> och visas i den interaktiva digitala kartan.            |
| Ställningstaganden            | Ställningstaganden för varje yta finns under <i>Information om Mark- och vattenanvändningskartans ytor</i> och visas i den interaktiva digitala kartan.     |
| Hänsynstaganden               | Hänsynstaganden för varje yta finns under <i>Information om Mark- och vattenanvändningskartans ytor</i> och visas i den interaktiva digitala kartan.        |
| Invändning från länsstyrelsen | Skrivs in efter samråd om det finns specifika kommentarer kopplat till områden.   |
| Avvikelse från regionplan     | Kommunens generella bedömning är att planförslaget stämmer överens med regionala inriktningar för fysisk planering.   |
| Lagrum                        | PBL (2010:900) 3 kap. 3 §   |
| Bestämmelsekod                | OP_MVA_SN   |
| UUID                          | 8c4a1767-79f5-46b9-83e7-895c349f8173  |
| Beslut                        | Beslut om samråd.   |



## Kategori transportinfrastruktur

| Kategori                            | Transportinfrastruktur  |
|-------------------------------------|---|
| Geometrityp                         | Yta   |
| Beteckning                          | Den unika beteckningen för varje yta finns under <i>Information om Mark- och vattenanvändningskartans ytor</i> och visas i den interaktiva digitala kartan. |
| Definition kategori                 | Definition för kategori transportinfrastruktur.   |
| Status (pågående/ utvecklad/ändrad) | Status för varje yta finns under <i>Information om Mark- och vattenanvändningskartans ytor</i> och visas i den interaktiva digitala kartan.                 |
| Definition status                   | Definition för status pågående, utvecklad eller ändrad.   |
| Beskrivning                         | Beskrivning för varje yta finns under <i>Information om Mark- och vattenanvändningskartans ytor</i> och visas i den interaktiva digitala kartan.            |
| Ställningstaganden                  | Ställningstaganden för varje yta finns under <i>Information om Mark- och vattenanvändningskartans ytor</i> och visas i den interaktiva digitala kartan.     |
| Hänsynstaganden                     | Hänsynstaganden för varje yta finns under <i>Information om Mark- och vattenanvändningskartans ytor</i> och visas i den interaktiva digitala kartan.        |
| Invändning från länsstyrelsen       | Skrivs in efter samråd om det finns specifika kommentarer kopplat till områden.   |
| Avvikelse från regionplan           | Kommunens generella bedömning är att planförslaget stämmer överens med regionala inriktningar för fysisk planering.   |
| Lagrum                              | PBL (2010:900) 3 kap. 3 §   |
| Version                             | Boverkets ÖP-modell 2.1   |
| Bestämmelsekod                      | OP_MVA_TI   |
| UUID                                | e5de1b3a-6d32-47c1-aa45-16368b2126e4  |
| Beslut                              | Beslut om samråd.   |

## Kategori teknisk anläggning

| Kategori                      | Teknisk anläggning  |
|-------------------------------|---|
| Geometrityp                   | Yta   |
| Beteckning                    | Den unika beteckningen för varje yta finns under <i>Information om Mark- och vattenanvändningskartans ytor</i> och visas i den interaktiva digitala kartan. |
| Definition kategori           | Definition för kategori teknisk anläggning.   |
| Status (pågående/utvecklad)   | Status för varje yta finns under <i>Information om Mark- och vattenanvändningskartans ytor</i> och visas i den interaktiva digitala kartan.                 |
| Definition status             | Definition för status pågående eller utvecklad.   |
| Beskrivning                   | Beskrivning för varje yta finns under <i>Information om Mark- och vattenanvändningskartans ytor</i> och visas i den interaktiva digitala kartan.            |
| Ställningstaganden            | Ställningstaganden för varje yta finns under <i>Information om Mark- och vattenanvändningskartans ytor</i> och visas i den interaktiva digitala kartan.     |
| Hänsynstaganden               | Hänsynstaganden för varje yta finns under <i>Information om Mark- och vattenanvändningskartans ytor</i> och visas i den interaktiva digitala kartan.        |
| Invändning från länsstyrelsen | Skrivs in efter samråd om det finns specifika kommentarer kopplat till områden.   |
| Avvikelse från regionplan     | Kommunens generella bedömning är att planförslaget stämmer överens med regionala inriktningar för fysisk planering.   |
| Lagrum                        | PBL (2010:900) 3 kap. 3 §   |
| Version                       | Boverkets ÖP-modell 2.1   |
| Bestämmelsekod                | OP_MVA_TA   |
| UUID                          | 6d51281e-b9e5-4dc0-830d-ebf3ade50ac4  |
| Beslut                        | Beslut om samråd.   |

## Kategori landsbygd

| Kategori                      | Landsbygd   |
|-------------------------------|---|
| Geometrityp                   | Yta   |
| Beteckning                    | Den unika beteckningen för varje yta finns under <i>Information om Mark- och vattenanvändningskartans ytor</i> och visas i den interaktiva digitala kartan. |
| Definition kategori           | Definition för kategori landsbygd.  |
| Status (pågående)             | Status för varje yta finns under <i>Information om Mark- och vattenanvändningskartans ytor</i> och visas i den interaktiva digitala kartan.                 |
| Definition status             | Definition för status pågående.   |
| Beskrivning                   | Beskrivning för varje yta finns under <i>Information om Mark- och vattenanvändningskartans ytor</i> och visas i den interaktiva digitala kartan.            |
| Ställningstaganden            | Ställningstaganden för varje yta finns under <i>Information om Mark- och vattenanvändningskartans ytor</i> och visas i den interaktiva digitala kartan.     |
| Hänsynstaganden               | Hänsynstaganden för varje yta finns under <i>Information om Mark- och vattenanvändningskartans ytor</i> och visas i den interaktiva digitala kartan.        |
| Invändning från länsstyrelsen | Skrivs in efter samråd om det finns specifika kommentarer kopplat till områden.   |
| Avvikelse från regionplan     | Kommunens generella bedömning är att planförslaget stämmer överens med regionala inriktningar för fysisk planering.   |
| Lagrum                        | PBL (2010:900) 3 kap. 3 §   |
| Version                       | Boverkets ÖP-modell 2.1   |
| Bestämmelsekod                | OP_MVA_LB   |
| UUID                          | 27e66872-f3f1-4a4c-8d87-de1e116562d9  |
| Beslut                        | Beslut om samråd.   |

## Kategori vatten

| Kategori                      | Vatten  |
|-------------------------------|---|
| Geometrityp                   | Yta   |
| Beteckning                    | Den unika beteckningen för varje yta finns under <i>Information om Mark- och vattenanvändningskartans ytor</i> och visas i den interaktiva digitala kartan. |
| Definition kategori           | Definition för kategori vatten.   |
| Beskrivning                   | Beskrivning för varje yta finns under <i>Information om Mark- och vattenanvändningskartans ytor</i> och visas i den interaktiva digitala kartan.            |
| Ställningstaganden            | Ställningstaganden för varje yta finns under <i>Information om Mark- och vattenanvändningskartans ytor</i> och visas i den interaktiva digitala kartan.     |
| Hänsynstaganden               | Hänsynstaganden för varje yta finns under <i>Information om Mark- och vattenanvändningskartans ytor</i> och visas i den interaktiva digitala kartan.        |
| Invändning från länsstyrelsen | Skrivs in efter samråd om det finns specifika kommentarer kopplat till områden.   |
| Avvikelse från regionplan     | Kommunens generella bedömning är att planförslaget stämmer överens med regionala inriktningar för fysisk planering.   |
| Lagrum                        | PBL (2010:900) 3 kap. 3 §   |
| Version                       | Boverkets ÖP-modell 2.1   |
| Bestämmelsekod                | OP_MVA_VA   |
| UUID                          | 2e085f6b-02c0-487c-9bec-0a97a03acbcf  |
| Beslut                        | Beslut om samråd.   |

## Kategori utredningsområde

| Kategori                             | Utredningsområde  |
|--------------------------------------|---|
| <b>Geometrityp</b>                   | Yta   |
| <b>Beteckning</b>                    | Den unika beteckningen för varje yta finns under <i>Information om Mark- och vattenanvändningskartans ytor</i> och visas i den interaktiva digitala kartan. |
| <b>Definition kategori</b>           | Definition för kategori utredningsområde.   |
| <b>Beskrivning</b>                   | Beskrivning för varje yta finns under <i>Information om Mark- och vattenanvändningskartans ytor</i> och visas i den interaktiva digitala kartan.            |
| <b>Ställningstaganden</b>            | Ställningstaganden för varje yta finns under <i>Information om Mark- och vattenanvändningskartans ytor</i> och visas i den interaktiva digitala kartan.     |
| <b>Hänsynstaganden</b>               | Hänsynstaganden för varje yta finns under <i>Information om Mark- och vattenanvändningskartans ytor</i> och visas i den interaktiva digitala kartan.        |
| <b>Invändning från länsstyrelsen</b> | Skrivs in efter samråd om det finns specifika kommentarer kopplat till områden.   |
| <b>Avvikelse från regionplan</b>     | Kommunens generella bedömning är att planförslaget stämmer överens med regionala inriktningar för fysisk planering.   |
| <b>Lagrum</b>                        | PBL (2010:900) 3 kap. 3 §   |
| <b>Bestämmelsekod</b>                | OP_MVA_UO   |
| <b>UUID</b>                          | 13a532e4-8149-42bc-811d-4c3a6236c607  |
| <b>Beslut</b>                        | Beslut om samråd.   |

## Kategori fördjupning av översiktsplan

| Kategori                      | Fördjupning av översiktsplan  |
|-------------------------------|---|
| Geometrityp                   | Yta   |
| Beteckning                    | Den unika beteckningen för varje yta finns under <i>Information om Mark- och vattenanvändningskartans ytor</i> och visas i den interaktiva digitala kartan. |
| Definition kategori           | Definition för kategori fördjupning av översiktsplan.   |
| Beskrivning                   | Beskrivning för varje yta finns under <i>Information om Mark- och vattenanvändningskartans ytor</i> och visas i den interaktiva digitala kartan.            |
| Ställningstaganden            | Ställningstaganden för varje yta finns under <i>Information om Mark- och vattenanvändningskartans ytor</i> och visas i den interaktiva digitala kartan.     |
| Hänsynstaganden               | Hänsynstaganden för varje yta finns under <i>Information om Mark- och vattenanvändningskartans ytor</i> och visas i den interaktiva digitala kartan.        |
| Invändning från länsstyrelsen | Skrivs in efter samråd om det finns specifika kommentarer kopplat till områden.   |
| Avvikelse från regionplan     | Kommunens generella bedömning är att planförslaget stämmer överens med regionala inriktningar för fysisk planering.   |
| Lagrum                        | PBL (2010:900) 3 kap. 3 §   |
| Bestämmelsekod                | OP_MVA_FOP  |
| UUID                          | e5c34733-a108-4d5f-b0f1-70ee52098dec  |
| Beslut                        | Beslut om samråd.   |



## Infrastrukturreservat

| Kategori                      | Kollektivtrafikreservat   | Kategori                      | Industrispårreservat  |
|-------------------------------|---|-------------------------------|---|
| Geometrityp                   | Yta   | Geometrityp                   | Yta   |
| Beteckning                    | Den unika beteckningen för varje yta finns under <i>Information om Mark- och vattenanvändningskartans ytor</i> och visas i den interaktiva digitala kartan. | Beteckning                    | Den unika beteckningen för varje yta finns under <i>Information om Mark- och vattenanvändningskartans ytor</i> och visas i den interaktiva digitala kartan. |
| Beskrivning                   | Beskrivning för varje yta finns under <i>Information om Mark- och vattenanvändningskartans ytor</i> och visas i den interaktiva digitala kartan.            | Beskrivning                   | Beskrivning för varje yta finns under <i>Information om Mark- och vattenanvändningskartans ytor</i> och visas i den interaktiva digitala kartan.            |
| Ställningstaganden            | Ställningstaganden för varje yta finns under <i>Information om Mark- och vattenanvändningskartans ytor</i> och visas i den interaktiva digitala kartan.     | Ställningstaganden            | Ställningstaganden för varje yta finns under <i>Information om Mark- och vattenanvändningskartans ytor</i> och visas i den interaktiva digitala kartan.     |
| Invändning från länsstyrelsen | Skrivs in efter samråd om det finns specifika kommentarer kopplat till områden.   | Invändning från länsstyrelsen | Skrivs in efter samråd om det finns specifika kommentarer kopplat till områden.   |
| Avvikelse från regionplan     | Kommunens generella bedömning är att planförslaget stämmer överens med regionala inriktningar för fysisk planering.   | Avvikelse från regionplan     | Kommunens generella bedömning är att planförslaget stämmer överens med regionala inriktningar för fysisk planering.   |
| Lagrum                        | PBL (2010:900) 3 kap. 3 §   | Lagrum                        | PBL (2010:900) 3 kap. 3 §   |
| Bestämmelsekod                | OP_MVA_KTR  | Bestämmelsekod                | OP_MVA_ISR  |
| Beslut                        | Beslut om samråd.   | Beslut                        | Beslut om samråd.   |

## Infrastrukturreservat

| Kategori                      | Trafikreservat  |
|-------------------------------|---|
| Geometrityp                   | Yta   |
| Beteckning                    | Den unika beteckningen för varje yta finns under <i>Information om Mark- och vattenanvändningskartans ytor</i> och visas i den interaktiva digitala kartan. |
| Beskrivning                   | Beskrivning för varje yta finns under <i>Information om Mark- och vattenanvändningskartans ytor</i> och visas i den interaktiva digitala kartan.            |
| Ställningstaganden            | Ställningstaganden för varje yta finns under <i>Information om Mark- och vattenanvändningskartans ytor</i> och visas i den interaktiva digitala kartan.     |
| Invändning från länsstyrelsen | Skrivs in efter samråd om det finns specifika kommentarer kopplat till områden.   |
| Avvikelse från regionplan     | Kommunens generella bedömning är att planförslaget stämmer överens med regionala inriktningar för fysisk planering.   |
| Lagrum                        | PBL (2010:900) 3 kap. 3 §   |
| Bestämmelsekod                | OP_MVA_TR   |
| Beslut                        | Beslut om samråd.   |

| Kategori                      | Ostlänken   |
|-------------------------------|---|
| Geometrityp                   | Yta   |
| Beteckning                    | Den unika beteckningen för varje yta finns under <i>Information om Mark- och vattenanvändningskartans ytor</i> och visas i den interaktiva digitala kartan. |
| Beskrivning                   | Beskrivning för varje yta finns under <i>Information om Mark- och vattenanvändningskartans ytor</i> och visas i den interaktiva digitala kartan.            |
| Ställningstaganden            | Ställningstaganden för varje yta finns under <i>Information om Mark- och vattenanvändningskartans ytor</i> och visas i den interaktiva digitala kartan.     |
| Invändning från länsstyrelsen | Skrivs in efter samråd om det finns specifika kommentarer kopplat till områden.   |
| Avvikelse från regionplan     | Kommunens generella bedömning är att planförslaget stämmer överens med regionala inriktningar för fysisk planering.   |
| Lagrum                        | PBL (2010:900) 3 kap. 3 §   |
| Bestämmelsekod                | OP_MVA_OL   |
| Beslut                        | Beslut om samråd.   |





## Infrastrukturreservat

| Kategori                      | Översvämningsskydd  |
|-------------------------------|---|
| Geometrityp                   | Yta   |
| Beteckning                    | Den unika beteckningen för varje yta finns under <i>Information om Mark- och vattenanvändningskartans ytor</i> och visas i den interaktiva digitala kartan. |
| Beskrivning                   | Beskrivning för varje yta finns under <i>Information om Mark- och vattenanvändningskartans ytor</i> och visas i den interaktiva digitala kartan.            |
| Ställningstaganden            | Ställningstaganden för varje yta finns under <i>Information om Mark- och vattenanvändningskartans ytor</i> och visas i den interaktiva digitala kartan.     |
| Hänsynstaganden               | Hänsynstaganden för varje yta finns under <i>Information om Mark- och vattenanvändningskartans ytor</i> och visas i den interaktiva digitala kartan.        |
| Invändning från länsstyrelsen | Skrivs in efter samråd om det finns specifika kommentarer kopplat till områden.   |
| Avvikelse från regionplan     | Kommunens generella bedömning är att planförslaget stämmer överens med regionala inriktningar för fysisk planering.   |
| Lagrum                        | PBL (2010:900) 3 kap. 3 §   |
| Bestämmelsekod                | OP_MVA_ÖSS  |
| Beslut                        | Beslut om samråd.   |





# Information om Mark- och vattenanvändningkartans ytor

| Beteckning | Kartbild | Kategori                   | Definition Kategori  | Status | Definition Status   | Beskrivning   | Ställningstaganden  | Hänsynstaganden  |
|------------|----------|----------------------------|--|--------|---|---|---|--|
| MB_Ä_3572  |          | Mångfunktionell bebyggelse | Mångfunktionell bebyggelse är blandad stadsbebyggelse som innehåller bostäder, verksamheter och olika servicefunktioner. | Ändrad | Förändring av pågående markanvändning genom exploatering eller omvandling | Södra Himmelstalund är beläget vid Motala ström. I området finns flera större idrottsanläggningar som även används vid större evenemang och mässor. Inom området finns stora öppna ytor med inslag av grön infrastruktur i form av ek och ädellöv. En camping finns inom området.   | Södra Himmelstalund planeras för utveckling av blandad bebyggelse av tätare karaktär i form av bostäder, service och arbetsplatser. • Varierade upplåtelseformer och bostadstyper ska främjas. • Befintliga idrottsanläggningar ska kunna vidareutvecklas och nya idrottsanläggningar ska kunna tillkomma. • Närheten till himmelstalundsflåten och Motala ström ska tillvaratas för att bidra till områdets attraktivitet. • Behovet av samhällsservice för området som exempelvis skolverksamhet, vård samt kultur- och fritidsanläggningar ska säkerställas. • Ytor för exempelvis hotell, andra övernattningsmöjligheter och funktioner kopplade till idrottsanläggningarna bör finnas inom området. • Kopplingar till intilliggande stadsdelar ska utvecklas för att bättre integrera Södra Himmelstalund med angränsandeområden. • Koppling över Motala ström för gång-, cykel- och kollektivtrafik ska anläggas. • Området bedöms kunna rymma cirka 1500 invånare samtidigt som fler idrottsanläggningar kan anläggas i området. • Området ska planeras så möjligheterna att resa hållbart med kollektivtrafik, gång och cykel är mycket goda. De generella strategierna i Temaområde Trafik gäller för området.   | Södra Himmelstalund ska utvecklas med respekt för och hänsyn till natur samt kultur- och rekreationsvärden inom och intill området. • Himmelstalundsområdet används idag för många tillfälliga ytkrävande event, denna möjlighet bör finnas kvar i framtiden. • Forekomst och utbredning av förorenad mark ska utredas. • Behov finns av ytor för reningsåtgärder inom området. • Vid Motala ströms finns viss översvämningsrisk. • Risk för komplicerad grundläggning längs Motala ström och vid tidigare deponi. • Risk för stranderosion längs Motala ström och lokalt sättningar och skred. • Geotekniska utredningar krävs. • Södra Himmelstalund berörs av riksintresse, se Riksintressebilagan. |
| MB_Ä_3611  |          | Mångfunktionell bebyggelse | Mångfunktionell bebyggelse är blandad stadsbebyggelse som innehåller bostäder, verksamheter och olika servicefunktioner. | Ändrad | Förändring av pågående markanvändning genom exploatering eller omvandling | Inre hamnen är beläget centralt och utgör en del av Norrköpings rutnätsstad. Området har varit ett hamnära verksamhetsområde med byggnader från olika tider som till stor del använts för verksamheter kopplade till hamnen. I norr gränsar området till byggnadsminnet Norra Promenaden. För den västra och största delen av området finns detaljplaner som möjliggör omvandling mot en attraktiv blandstad.   | Inre Hamnen ska utvecklas till attraktiv, vattennära innerstad med fokus på arkitektur, stadsmässiga kvaliteter och gröna miljöer. • Området ska kompletteras så att bostäder, service och arbetsplatser blandas. • Varierade upplåtelseformer och bostadstyper ska främjas. • Behovet av samhällsservice för området som exempelvis skolverksamhet, vård samt kultur- och fritidsanläggningar ska säkerställas. • Verksamheter som är störande för sin omgivning ska undvikas. • Gatustrukturen ska baseras på det underliggande rutnätet och främja starka och gena kopplingar till omgivande stadsdelar och innerstaden, bland annat genom nya kopplingar över Motala ström. • Området beräknas kunna rymma drygt 8 000 invånare samt kontorsbebyggelse, parkeringshus och service. • Området ska planeras så möjligheterna att resa hållbart med kollektivtrafik, gång och cykel är mycket goda. De generella strategierna i Temaområde Trafik gäller för området.  | Inre Hamnens karaktär och identitet ska bevaras i den utsträckning det är möjligt. • Hänsyn ska tas till befintlig teknisk anläggning norr om området vid fortsatt planering. • Ytor för rening av dagvatten krävs. • På sikt behövs skydd för översvämning från hav. • Geotekniskt komplicerat område med stora jorddjup. • Området är väl utrett men ytterligare utredningar kan behövas. • Inre hamnen berörs av riksintresse, se Riksintressebilagan.  |
| MB_Ä_3746  |          | Mångfunktionell bebyggelse | Mångfunktionell bebyggelse är blandad stadsbebyggelse som innehåller bostäder, verksamheter och olika servicefunktioner. | Ändrad | Förändring av pågående markanvändning genom exploatering eller omvandling | Butängen är ett centrumnära verksamhetsområde där små och medelstora verksamheter dominerar. Området planeras för att bli en del av Norrköpings innerstad. En ny centralstation planeras strax norr om dagens station med plats för Ostlänkens järnvägsspår. Området gränsar till byggnadsminnena Norra Promenaden och Johannisborgs slottsruin. Inom området är stationshuset ett byggnadsminne. För den största delen av området finns ett godkänt planprogram. | Butängen ska utvecklas till en levande och hållbar del av Norrköpings innerstad med fokus på arkitektur, stadsmässiga kvaliteter och gröna miljöer. • Området ska utvecklas så att bostäder, service, kultur, handel och arbetsplatser blandas. • Varierade upplåtelseformer och bostadstyper ska främjas. • Behovet av samhällsservice för området som exempelvis skolverksamhet, vård samt kultur- och fritidsanläggningar ska säkerställas. • Verksamheter som är störande för sin omgivning ska undvikas. • Arkitekturen ska stödja strukturen, tydliggöra kopplingar och stråk samt möjliggöra aktiva bottenvåningar i starka lägen. • Gatunätet ska anslutas till den befintliga rutnätsstadens struktur där kopplingar till intilliggande stadsdelar och resecentrum är viktiga. • Nya resecentrum ska utvecklas till en stark målpunkt och stadens största bytespunkt för resande med olika trafikslag. • Del av stadsdelen som omfattas av planprogram dimensioneras för cirka 12 000 invånare och cirka 200 000 – 300 000 kvadrater bruttototalareta (BTA) verksamhetsyta. Utöver detta bedöms den norra delen av området rymma ytterligare 4 000 invånare och 50 000 kvadrater BTA verksamhetsyta. • Området ska planeras så möjligheterna att resa hållbart med kollektivtrafik, gång och cykel är mycket goda. De generella strategierna i Temaområde Trafik gäller för området. | Befintliga byggnader av god kvalitet och som bidrar till områdets karaktär, attraktivitet och identitet ska bevaras om möjligt. • Markförändringar finns i området. • Dagvattensystemet inom området ska ses över. • Ytor för fördrojning och rening av dagvatten behöver säkras i området. • Vid extrema regn riskerar området att översvämmas. • På sikt behövs skydd för översvämning från hav. • Området är känsligt för grundvattensänkning och sättningar. • Geotekniska utredningar krävs. • Butängen berörs av riksintresse, se Riksintressebilagan.   |
| MB_Ä_3932  |          | Mångfunktionell bebyggelse | Mångfunktionell bebyggelse är blandad stadsbebyggelse som innehåller bostäder, verksamheter och olika servicefunktioner. | Ändrad | Förändring av pågående markanvändning genom exploatering eller omvandling | Dagsbergsfältet med omgivning består av flera områden med olika karaktär och användning. Söderköpingsvägen delar upp området söder och norr om vägen och utgör idag en barriär i området. Norr om Söderköpingsvägen finns industriverksamhet samt kontor och handel. Söder om Söderköpingsvägen ligger ett öppet område med hästverksamhet och det finns även byggrätt för en ny räddningsstation intill trafikplats Ljura.                                       | Dagsbergsfältets läge ska nyttjas genom att utvecklas till en blandad stadsmiljö som integrerar grönrstrukturen på ett hållbart sätt. • Området ska kompletteras så att bostäder, service, grönska och arbetsplatser blandas. • Varierade upplåtelseformer och boendeformer ska främjas. • Området norr om Söderköpingsvägen ska utvecklas till en tätare miljö med en blandning av kontor, bostäder och icke störande verksamheter. • Grönstruktur och viktiga naturvärden i området ska i möjligaste mån bevaras och utvecklas för att säkerställa både sociala och ekologiska värden samt klimatanpassning. • Om utveckling ska kunna ske finns behov av omlokalisering av hästverksamheten. • Det är positivt om planering sker samordnat med omvandling av Söderköpingsvägen. Området bedöms kunna rymma cirka 2 000 invånare, 500 kontorsarbetsplatser och 2 hektar för samhällsservice. • Området ska planeras så möjligheterna att resa hållbart med kollektivtrafik, gång och cykel är mycket goda. De generella strategierna i Temaområde Trafik gäller för området.  | Hänsyn ska tas till viktiga naturvärden och gamla träd. • Ytor för fördrojning och rening av dagvatten krävs. • Inom området finns instängda ytor där vatten samlas vid extrema regn. • Recipientens kapacitet att ta emot mer dagvatten behöver ses över. • Stora jorddjup och sättningsskänslig lera innebär svåra grundläggningsförhållanden. • Geotekniska utredningar krävs. Dagsbergsfältet berörs av riksintresse, se Riksintressebilagan.  |

| Beteckning | Kartbild | Kategori                   | Definition Kategori  | Status    | Definition Status  | Beskrivning   | Ställningstaganden  | Hänsynstaganden   |
|------------|----------|----------------------------|--|-----------|--|---|---|---|
| MB_Ä_3953  |          | Mångfunktionell bebyggelse | Mångfunktionell bebyggelse är blandad stadsbebyggelse som innehåller bostäder, verksamheter och olika servicefunktioner. | Ändrad    | Förändring av pågående markanvändning genom exploatering eller omvandling                    | Syften har en lång historia av hamn- och industriverksamhet. Inom området finns verksamheter av blandad karaktär i industri- och kontorsbyggnader från olika tidsepoker. I väster gränsar området till byggnadsminnet Östra Promenaden. Ett flertal byggnader inom området är särskilt kulturhistoriskt värdefulla. Bråvallaverket är ett viktigt landmärke i staden. Mitt i området ligger grönområdet Syftenberget som har starka kopplingar till Norrköpings stadshistoria och var den centrala platsen för Norrköpingsutställningen 1906. Området planeras för en successiv omvandling till attraktiv innerstad på lång sikt.   | Syften ska utvecklas till en attraktiv stadsdel som är väl sammankopplad med innerstaden, Inre hamnen och Oxelbergen. • Området ska kompletteras så att bostäder, service och arbetsplatser blandas. • Varierade upplåtelseformer och bostadstyper ska främjas. • Stort fokus ska finnas på gestaltning samt social hållbarhet och integrering med den övriga staden. • Närheten till vattnet ska nyttjas genom att allmänt tillgängliga stråk och platser skapas utmed Motala ström. • Syftenberget och stadsdelspark ska utvecklas till ett attraktivt och tillgängligt grönområde och stadsrum kopplade med historiska kopplingar i samband med stadsomvandling. • Bråvallaverket och kringliggande område planeras för utveckling till viktiga besöks- och mötpunkter i staden. • Inom området finns plats för upp till 10 000 invånare. • Området ska planeras så möjligheterna att resa hållbart med kollektivtrafik, gång och cykel är mycket goda. De generella strategierna i Temaområde Trafik gäller för området. • Området ska planeras så möjligheterna att resa hållbart med kollektivtrafik, gång och cykel är mycket goda. De generella strategierna i Temaområde Trafik gäller för området.  | Befintliga byggnader av god kvalitet samt industrimjöer som bidrar till områdets karaktär, attraktivitet och identitet ska bevaras om möjligt. • Risken för markföröning från industriverksamheter är hög. • Inom området finns verksamhet med stor omgivningspåverkan i form av risker för miljö och hälsa. • Hänsyn ska tas till Johannisborgsgrändens som angränsar i öster. • Vid detaljplanläggning behöver hänsyn tas till dagvattenhantering, framtida havsnivåer och översvämningsrisker. • På sikt behövs skydd för översvämning från hav. • Ytor för fördröjning och rening av dagvatten behöver säkras i området. • Stor variation i jordtyp och varierad geologi. • Goda grundläggningsförhållanden centralt i området, i övriga området komplicerade grundläggningsförhållanden med sättnings- och skredproblematik. • Geotekniska utredningar krävs. • Syften berörs av riksintresse, se Riksintressebilagan. |
| MB_Ä_4396  |          | Mångfunktionell bebyggelse | Mångfunktionell bebyggelse är blandad stadsbebyggelse som innehåller bostäder, verksamheter och olika servicefunktioner. | Ändrad    | Förändring av pågående markanvändning genom exploatering eller omvandling                    | Norra Himmelstalund har spelat en viktig roll i Norrköpings sentida industrihistoria. Området innehåller främst industrilokaler, varav några används för andra ändamål än industri. I söder gränsar området till det stora och gröna himmelstalundsområdet. Det finns en returpunkt i området idag. För området finns ett godkänt planprogram.  | Norra Himmelstalund ska utvecklas till en tät blandad bebyggelse av stads och centrumkaraktär. • Närheten till himmelstalundsområdet och Motala ström ska tillvaratas för att bidra till områdets attraktivitet. • Stadsnära karaktär ska skapas genom att bryta upp dagens stora kvartersstruktur och bilda stadskvarter med ett firmaskigt nät av gator och stråk. • Området ska kompletteras så att bostäder, service och arbetsplatser blandas. • Huvudsaklig markanvändning ska vara bostäder med inslag av icke störande verksamheter. • Varierade upplåtelseformer och bostadstyper ska främjas. • Befintligt odlingsområde bevaras delvis och utvecklas med ytterligare mark för odling mot väster i anslutning till naturområdet. • Fiskebyvägen och Finspångsvägen utgör entré till staden från E4:an, vilket ska beaktas vid utformning av gator, anslutande kvarter och bebyggelse. • Området bedöms att på lång sikt kunna rymma cirka 6 000 – 8 000 invånare, cirka 5 hektar mark för serviceändamål samt drygt 10 hektar mark med fastigheter vars befintliga byggnader utvecklas och kompletteras med icke störande verksamheter, kontor och service. • Området ska planeras så möjligheterna att resa hållbart med kollektivtrafik, gång och cykel är mycket goda. De generella strategierna i Temaområde Trafik gäller för området. | Befintliga byggnader av god kvalitet som bidrar till områdets karaktär, attraktivitet och identitet ska bevaras om möjligt. • Norra Himmelstalund ska utvecklas med respekt för och hänsyn till natur samt kultur- och rekreationsvärden inom och intill området. • Inom området finns verksamheter med omgivningspåverkan i form av risker för miljö och hälsa. • Risk för föroreningar i mark och byggnader. • Inom området finns behov av ytor för reningssättningar. • Översvämningsrisk vid extrema regn finns inom området och behöver beaktas och hanteras. • Lågpunkter bör nyttjas för hantering av extrema regn. • Varierade geotekniska förhållanden där ytterligare geotekniska utredningar kan behövas. • Norra Himmelstalund berörs av riksintresse, se Riksintressebilagan.  |
| MB_U_3574  |          | Mångfunktionell bebyggelse | Mångfunktionell bebyggelse är blandad stadsbebyggelse som innehåller bostäder, verksamheter och olika servicefunktioner. | Utvecklad | Utvecklar platsen utifrån befintlig markanvändning med hänsyn till platsens förutsättningar. | Marielund är ett befintligt bostadsområde med främst flerbostadshus och villor. I mitten av området ligger Röda stan som byggdes 1917 och består av villor och radhus. Röda stan byggdes som ett socialt projekt för att avhjälpa bostadsbristen för arbetare. Bebyggelsen är i nationalromantisk stil där trädgårdsstadens ideal har präglat området. Röda stan är utpekat som ett område som bedöms vara särskilt värdefullt ur kulturhistorisk synpunkt. Inom området finns även större villor i klassicistisk stil och kvarter med egnahem. I västra delen av Marielund finns ett område byggt under miljöprogrammet på 1970-talet, uppbyggt enligt miljöprogrammets ideal. Området har jämfört med många andra miljöprogramsområden en högre koncentration av bebyggelse med mindre grönytor. I norra och nordvästra delen av Marielund finns flerbostadshus byggda under främst 1930-, 1940- och 1950-talet. Mindre parktyper spelar en viktig roll för rekreation och lek i närområdet. Centralt i området, vid Värmlandsgatan ligger servicefunktioner så som livsmedelsbutik och förskola. Stadens två spårvagnslinjer passerar genom området på Värmlandsgatan. | Vid komplettering i Marielund ska bostäder, service och arbetsplatser blandas, där varierade upplåtelseformer och bostadstyper främjas. • Kunskap om Marielunds bebyggelsekaraktär ska vara utgångspunkt vid bebyggelsekomplettering. • Topografi, utblickar och kontakt med det gröna ska beaktas. • De gröna miljöerna ska utvecklas i samspel med bebyggelsen för att möta nya behov och för att öka tryggheten. • Komplettering av bebyggelse ska i första hand ske på kvartersmark eller på impedimentsytor inom allmän plats med låga socio-ekologiska värden eller liten betydelse för transportinfrastrukturen. • Verksamheter som är störande för sin omgivning ska undvikas. • Samhällsservice ska säkerställas och vid behov tillskapas för området. • Värmlandsgatan och Stockholmsvägen är del i ett utpekat urbaniseringsstråk som passerar området, utveckling ska möjliggöras och prioriteras i anslutning till långsiktigt starka urbaniseringsstråk. • Området ska planeras så möjligheterna att resa hållbart med kollektivtrafik, gång och cykel är mycket goda. De generella strategierna i Temaområde Trafik gäller för området.  | Hänsyn ska tas till Marielunds ursprungliga bebyggelse och bebyggelsestruktur. • Kulturhistoriska värden ska beaktas. • Vid bebyggelsekomplettering ska hänsyn tas till allmän platsmark i form av gaturum, parker och torg som i möjligaste mån ska undantas från exploatering. • Vid komplettering behöver ytor avsättas för rening och fördröjning av dagvatten. • Geotekniska förhållanden varierar mycket och risken för omgivningspåverkan behöver utredas vid bebyggelsekomplettering eller ombyggnation för att förebygga skador på befintlig bebyggelse. • Befintliga infiltrationsområden för grundvatten är viktiga att beakta och bevara för att minimera risken att grundvattennivåerna sjunker när fler ytor hårdgörs. • Marielund berörs av riksintresse, se Riksintressebilagan.  |
| MB_U_3605  |          | Mångfunktionell bebyggelse | Mångfunktionell bebyggelse är blandad stadsbebyggelse som innehåller bostäder, verksamheter och olika servicefunktioner. | Utvecklad | Utvecklar platsen utifrån befintlig markanvändning med hänsyn till platsens förutsättningar. | I Sandbyhov uppfördes under 1910-talet Sandbyhovs fattigvårdsanstalt, tidtypsikt för det offentliga vård- och institutionsbyggnad under 1900-talet. De första byggnaderna byggdes i nationalromantisk stil, senare tillkom ytterligare en vårdbyggnad i funktionalistisk stil och senare under miljöprogrammet byggdes ytterligare ett stort komplex. Området låg ursprungligen isolerat med åkermark runtomkring. Under senare år har området genomgått en omfattande omvandling med tillskott av nya bostäder och service. Ytterligare tillskott av ny bebyggelse är planerat. Spårvägen i sydväst utgör i delar en barriär mot Karlshov och Haga.  | Vid komplettering i Sandbyhov ska bostäder, service och arbetsplatser blandas, där varierade upplåtelseformer och bostadstyper främjas. • Kunskap om Sandbyhovs bebyggelsekaraktär ska vara utgångspunkt vid bebyggelsekomplettering. • Sandbyhovs förutsättningar att fungera som ett stadsdelscentrum ska stärkas genom att möjliggöra andra funktioner än bostäder i området. • Topografi, utblickar och kontakt med det gröna ska beaktas. • De gröna miljöerna ska utvecklas i samspel med bebyggelsen för att möta nya behov. • Komplettering av bebyggelse ska i första hand ske på kvartersmark eller på impedimentsytor inom allmän plats med låga socio-ekologiska värden eller liten betydelse för transportinfrastrukturen. • Verksamheter som är störande för sin omgivning ska undvikas. • Samhällsservice ska säkerställas och vid behov tillskapas för området. • Stockholmsvägen är ett utpekat urbaniseringsstråk som passerar området, utveckling ska möjliggöras och prioriteras i anslutning till långsiktigt starka urbaniseringsstråk. • Området ska planeras så möjligheterna att resa hållbart med kollektivtrafik, gång och cykel är mycket goda. De generella strategierna i Temaområde Trafik gäller för området.   | Hänsyn ska tas till Sandbyhovs ursprungliga bebyggelse och bebyggelsestruktur. • Vid bebyggelsekomplettering ska hänsyn tas till allmän platsmark i form av gaturum, parker och torg som i möjligaste mån ska undantas från exploatering. • Vid komplettering behöver ytor avsättas för rening och fördröjning av dagvatten. • Geotekniska förhållanden varierar mycket och risken för omgivningspåverkan behöver utredas vid bebyggelsekomplettering eller ombyggnation för att förebygga skador på befintlig bebyggelse. • Befintliga infiltrationsområden för grundvatten är viktiga att beakta och bevara för att minimera risken att grundvattennivåerna sjunker när fler ytor hårdgörs. • Sandbyhov berörs av riksintresse, se Riksintressebilagan.   |




| Beteckning | Kartbild   | Kategori                   | Definition Kategori  | Status    | Definition Status  | Beskrivning  | Ställningstaganden   | Hänsynstaganden   |
|------------|--|----------------------------|--|-----------|--|--|--|---|
| MB_U_3838  |   | Mångfunktionell bebyggelse | Mångfunktionell bebyggelse är blandad stadsbebyggelse som innehåller bostäder, verksamheter och olika servicefunktioner. | Utvecklad | Utvecklar platsen utifrån befintlig markanvändning med hänsyn till platsens förutsättningar. | Söderstaden består till stor del av bostadsbebyggelse som planades i början 1900-talet. Längs Södra Promenaden finns klassicistiska byggnader och representativa villor från 1920-talet. Stadsdelens mitt bebyggdes under 1920-talet enligt trädgårdsstadens ideal. Lamellhus med drag av både funktionalism och modernism uppfördes under 1930-talet och under 1950-talet uppfördes stjärnhus.  | Vid komplettering i Söderstaden ska bostäder, service och arbetsplatser blandas, där varierade upplåtelseformer och bostadstyper främjas. • Kunskap om Söderstadens bebyggelsekaraktär ska vara utgångspunkt vid bebyggelsekomplettering. • Topografi, utblickar och kontakt med det gröna ska beaktas. • De gröna miljöerna ska utvecklas i samspel med bebyggelsen för att möta nya behov. • Komplettering av bebyggelse ska i första hand ske på kvartersmark eller på impediensytor inom allmän plats med låga socio-ekologiska värden eller liten betydelse för transportinfrastrukturen. • Verksamheter som är störande för sin omgivning ska undvikas. • Samhällsservice ska säkerställas och vid behov tillskapas för området. • Gamla Ovågen och Hagelbygatan är utpekade urbaniseringsstråk som passerar området, utveckling ska möjliggöras och prioriteras i anslutning till långsiktigt starka urbaniseringsstråk. • Området ska planeras så möjligheterna att resa hållbart med kollektivtrafik, gång och cykel är mycket goda. De generella strategierna i Temaområde Trafik gäller för området.  | Hänsyn ska tas till Söderstadens ursprungliga bebyggelse och bebyggelsestruktur. • Vid bebyggelsekomplettering ska hänsyn tas till allmän platsmark i form av gaturum, parker och torg som i möjligaste mån ska undantas från exploatering. • Vid komplettering behöver ytor avsättas för rening och fördröjning av dagvatten. • Geotekniska förhållanden varierar mycket och risken för omgivningspåverkan behöver utredas vid bebyggelsekomplettering eller ombyggnation för att förebygga skador på befintlig bebyggelse. • Befintliga infiltrationsområden för grundvatten är viktiga att beakta och bevara för att minimera risken att grundvattennivåerna sjunker när fler ytor hårdgörs. • Söderstaden berörs av riksintresse, se Riksintressebilagan.   |
| MB_U_3849  |   | Mångfunktionell bebyggelse | Mångfunktionell bebyggelse är blandad stadsbebyggelse som innehåller bostäder, verksamheter och olika servicefunktioner. | Utvecklad | Utvecklar platsen utifrån befintlig markanvändning med hänsyn till platsens förutsättningar. | Lagerlunda är ett befintligt bostadsområde som byggdes ut under bostadsbristen. Området har senare planlagts och exploaterats som ett tätare villaområde. Det finns radhus, villor och parhus i olika stilar från olika tider med allt från självbyggen till funktionalism, modernism och nybyggda hus. De äldre husen ligger i den södra delen av stadsdelen då den norra delen bebyggdes senare. Stambanan i väster utgör en stark barriär mellan stadsdelen och Marielund/Haga liksom Ståthögavägen i norr mot Ingelsta. Utvecklingen av Butängen i samband med Ostlänken kommer att påverka området. | Vid komplettering i Lagerlunda ska bostäder, service och arbetsplatser blandas, där varierade upplåtelseformer och bostadstyper främjas. • Kunskap om Lagerlundas bebyggelsekaraktär ska vara utgångspunkt vid bebyggelsekomplettering. • Topografi, utblickar och kontakt med det gröna ska beaktas. • De gröna miljöerna ska utvecklas i samspel med bebyggelsen för att möta nya behov. • Komplettering av bebyggelse ska i första hand ske på kvartersmark eller på impediensytor inom allmän plats med låga socio-ekologiska värden eller liten betydelse för transportinfrastrukturen. • Verksamheter som är störande för sin omgivning ska undvikas. • Samhällsservice ska säkerställas och vid behov tillskapas för området. • Stockholmsvägen, Ståthögavägen och Ingelstagan är utpekade urbaniseringsstråk som passerar området, utveckling ska möjliggöras och prioriteras i anslutning till långsiktigt starka urbaniseringsstråk. • Området ska planeras så möjligheterna att resa hållbart med kollektivtrafik, gång och cykel är mycket goda. De generella strategierna i Temaområde Trafik gäller för området.   | Hänsyn ska tas till Lagerlundas ursprungliga bebyggelse och bebyggelsestruktur. • Vid bebyggelsekomplettering ska hänsyn tas till allmän platsmark i form av gaturum, parker och torg som i möjligaste mån ska undantas från exploatering. • Vid komplettering behöver ytor avsättas för rening och fördröjning av dagvatten. • Geotekniska förhållanden varierar mycket och risken för omgivningspåverkan behöver utredas vid bebyggelsekomplettering eller ombyggnation för att förebygga skador på befintlig bebyggelse. • Befintliga infiltrationsområden för grundvatten är viktiga att beakta och bevara för att minimera risken att grundvattennivåerna sjunker när fler ytor hårdgörs. • Lagerlunda berörs av riksintresse, se Riksintressebilagan.   |
| MB_U_3884  |   | Mångfunktionell bebyggelse | Mångfunktionell bebyggelse är blandad stadsbebyggelse som innehåller bostäder, verksamheter och olika servicefunktioner. | Utvecklad | Utvecklar platsen utifrån befintlig markanvändning med hänsyn till platsens förutsättningar. | Inom Oxelbergen dominerar trädgårdsstadens villabebyggelse från 1920-talet samt flerbostadshus och skolor från samma tid. Kvarteren mot Östra Promenaden är byggda med slutna kvarter, medan lamellbebyggelse, i linje med funktionalismens ideal. Söder om Oxelbergsparken ligger ett stort kvarter med kontorsbebyggelse. Området upplevs som en grön del av staden, mycket beroende på de många trädgårdarna och trädkantade gatorna vilka genomsyrar miljön.   | Vid komplettering i Oxelbergen ska bostäder, service och arbetsplatser blandas, där varierade upplåtelseformer och bostadstyper främjas. • Kunskap om Oxelbergens bebyggelsekaraktär ska vara utgångspunkt vid bebyggelsekomplettering. • Topografi, utblickar och kontakt med det gröna ska beaktas. • De gröna miljöerna ska utvecklas i samspel med bebyggelsen för att möta nya behov. • Komplettering av bebyggelse ska i första hand ske på kvartersmark eller på impediensytor inom allmän plats med låga socio-ekologiska värden eller liten betydelse för transportinfrastrukturen. • Verksamheter som är störande för sin omgivning ska undvikas. • Samhällsservice ska säkerställas och vid behov tillskapas för området. • Lindövägen är ett utpekat urbaniseringsstråk i områdets norra del, utveckling ska möjliggöras och prioriteras i anslutning till långsiktigt starka urbaniseringsstråk. • Området ska planeras så möjligheterna att resa hållbart med kollektivtrafik, gång och cykel är mycket goda. De generella strategierna i Temaområde Trafik gäller för området.  | Hänsyn ska tas till Oxelbergens ursprungliga bebyggelse och bebyggelsestruktur. • Vid bebyggelsekomplettering ska hänsyn tas till allmän platsmark i form av gaturum, parker och torg som i möjligaste mån ska undantas från exploatering. • Vid komplettering behöver ytor avsättas för rening och fördröjning av dagvatten. • Geotekniska förhållanden varierar mycket och risken för omgivningspåverkan behöver utredas vid bebyggelsekomplettering eller ombyggnation för att förebygga skador på befintlig bebyggelse. • Befintliga infiltrationsområden för grundvatten är viktiga att beakta och bevara för att minimera risken att grundvattennivåerna sjunker när fler ytor hårdgörs. • Oxelbergen berörs av riksintresse, se Riksintressebilagan.   |
| MB_U_4067  |  | Mångfunktionell bebyggelse | Mångfunktionell bebyggelse är blandad stadsbebyggelse som innehåller bostäder, verksamheter och olika servicefunktioner. | Utvecklad | Utvecklar platsen utifrån befintlig markanvändning med hänsyn till platsens förutsättningar. | Inom Strömbacken, Lenningska och fd Ebersteinska finns bebyggelse av blandad karaktär och användning. Färgargården och sjukhem byggdes under 1800-talet, under 1940-talets tillkom vartentornet och i området finns även skolbyggnader i modernistisk stil. I öster har nya flerbostadshus tillkommit under slutet av 2010-talet. Området ingår i det långsiktiga utvecklingsprojektet Västra staden.  | Vid komplettering inom Strömbacken, Lenningska och fd Ebersteinska ska bostäder, service och arbetsplatser blandas, där varierade upplåtelseformer och bostadstyper främjas. • Kunskap om områdets bebyggelsekaraktär ska vara utgångspunkt vid bebyggelsekomplettering. • Universitetets eventuella expansionsbehov ska prioriteras i områdets nordöstra del. • Topografi, utblickar och kontakt med det gröna ska beaktas. • De gröna miljöerna ska utvecklas i samspel med bebyggelsen för att möta nya behov. • Komplettering av bebyggelse ska i första hand ske på kvartersmark eller på impediensytor inom allmän plats med låga socio-ekologiska värden eller liten betydelse för transportinfrastrukturen. • Verksamheter som är störande för sin omgivning ska undvikas. • Samhällsservice ska säkerställas och vid behov tillskapas för området. • Den starka och viktiga noden vid Vågträffen ska utvecklas till en sammanhållet utformad plats med möjligheter både för vistelse och höga flöden, som tillvaratar platsens potential och förstärker stadslivet. • Området ska planeras så möjligheterna att resa hållbart med kollektivtrafik, gång och cykel är mycket goda. De generella strategierna i Temaområde Trafik gäller för området. | Hänsyn ska tas till Strömbacken, Lenningska och fd Ebersteinskas ursprungliga bebyggelse och bebyggelsestruktur. • Vid bebyggelsekomplettering ska hänsyn tas till allmän platsmark i form av gaturum, parker och torg som i möjligaste mån ska undantas från exploatering. • Vid komplettering behöver ytor avsättas för rening och fördröjning av dagvatten. • Geotekniska förhållanden varierar mycket och risken för omgivningspåverkan behöver utredas vid bebyggelsekomplettering eller ombyggnation för att förebygga skador på befintlig bebyggelse. • Befintliga infiltrationsområden för grundvatten är viktiga att beakta och bevara för att minimera risken att grundvattennivåerna sjunker när fler ytor hårdgörs. • Strömbacken, Lenningska och fd Ebersteinska berörs av riksintresse, se Riksintressebilagan. |



| Beteckning | Kartbild  | Kategori                   | Definition Kategori  | Status    | Definition Status  | Beskrivning  | Ställningstaganden  | Hänsynstaganden  |
|------------|---|----------------------------|--|-----------|--|--|---|--|
| MB_U_4337  |    | Mångfunktionell bebyggelse | Mångfunktionell bebyggelse är blandad stadsbebyggelse som innehåller bostäder, verksamheter och olika servicefunktioner. | Utvecklad | Utvecklar platsen utifrån befintlig markanvändning med hänsyn till platsens förutsättningar. | Klockaretorp är ett befintligt tätbebyggt bostadsområde med till största delen radhus och kedjehus, uppfört 1975 till 1988. Trafiksystemet är tidstypiskt med separering av trafikslagen med två huvudmatargator. Spårväg sträcker sig genom området i öst-västlig riktning och gång- och cykelnätet inom området är finmaskigt. Kopplingar över spårvägen för gång och cykeltrafik är få och saknas för biltrafik. Området är karaktäristiskt för 1980-talet genom de gemensamma utemiljöerna och de mindre halvprivata gårdarna. Stadsdelscentrum i området är en viktig mötesplats.   | Vid komplettering i Klockaretorp ska bostäder, service och arbetsplatser blandas, där varierade upplåtelseformer och bostadstyper främjas. • Kunskap om Klockaretorpets bebyggelsekaraktär ska vara utgångspunkt vid bebyggelsekomplettering. • Klockaretorpets stadsdelscentrum ska stärkas och utvecklas. • Topografi, utblickar och kontakt med det gröna ska beaktas. • De gröna miljöerna ska utvecklas i samspel med bebyggelsen för att möta nya behov och för att öka tryggheten. • Komplettering av bebyggelse ska i första hand ske på kvartersmark eller på impedimentsytor inom allmän plats med låga socio-ekologiska värden eller liten betydelse för transportinfrastrukturen. • Verksamheter som är störande för sin omgivning ska undvikas. • Samhällsservice ska säkerställas och vid behov tillskapas för området. • Spårvägen ingår i ett utpekat urbaniseringsstråk som passerar genom området. Utveckling ska möjliggöras och prioriteras i anslutning till långsiktigt starka urbaniseringsstråk. • Området ska planeras så möjligheterna att resa hållbart med kollektivtrafik, gång och cykel är mycket goda. De generella strategierna i Temaområde Trafik gäller för området.  | Hänsyn ska tas till Klockaretorpets ursprungliga bebyggelse och bebyggelsestruktur. • Vid bebyggelsekomplettering ska hänsyn tas till allmän platsmark i form av gaturum, parker och torg som i möjligaste mån ska undantas från exploatering. • Vid komplettering behöver ytor avsättas för rening och fördröjning av dagvatten. • Geotekniska förhållanden varierar mycket och risken för omgivningspåverkan behöver utredas vid bebyggelsekomplettering eller ombyggnad för att förebygga skador på befintlig bebyggelse. • Befintliga infiltrationsområden för grundvatten är viktiga att beakta och bevara för att minimera risken att grundvattennivåerna sjunker när fler ytor hårdgörs. • Klockaretorp berörs av riksintresse, se Riksintressebilagan. |
| MB_U_4338  |    | Mångfunktionell bebyggelse | Mångfunktionell bebyggelse är blandad stadsbebyggelse som innehåller bostäder, verksamheter och olika servicefunktioner. | Utvecklad | Utvecklar platsen utifrån befintlig markanvändning med hänsyn till platsens förutsättningar. | Sandtorp är ett befintligt bostadsområde som stegvis har byggts ut under 2010-talet som binder samman Kneippen med Klockaretorp. Området är blandat med radhus, flerfamiljshus, äldreboende och förskola. I norra delen finns dagligvaruhandel. Riksvägen och Söderleden utgör barriärer.  | Vid komplettering i Sandtorp ska bostäder, service och arbetsplatser blandas, där varierade upplåtelseformer och bostadstyper främjas. • Kunskap om Sandtorps bebyggelsekaraktär ska vara utgångspunkt vid bebyggelsekomplettering. • Sandtorps förutsättningar att fungera som ett stadsdelscentrum ska stärkas. • Topografi, utblickar och kontakt med det gröna ska beaktas. • De gröna miljöerna ska utvecklas i samspel med bebyggelsen för att möta nya behov. • Komplettering av bebyggelse ska i första hand ske på kvartersmark eller på impedimentsytor inom allmän plats med låga socio-ekologiska värden eller liten betydelse för transportinfrastrukturen. • Verksamheter som är störande för sin omgivning ska undvikas. • Samhällsservice ska säkerställas och vid behov tillskapas för området. • Spårvägen ingår i ett utpekat urbaniseringsstråk som passerar området. Utveckling ska möjliggöras och prioriteras i anslutning till långsiktigt starka urbaniseringsstråk. • Området ska planeras så möjligheterna att resa hållbart med kollektivtrafik, gång och cykel är mycket goda. De generella strategierna i Temaområde Trafik gäller för området.   | Hänsyn ska tas till Sandtorps ursprungliga bebyggelse och bebyggelsestruktur. • Vid bebyggelsekomplettering ska hänsyn tas till allmän platsmark i form av gaturum, parker och torg som i möjligaste mån ska undantas från exploatering. • Vid komplettering behöver ytor avsättas för rening och fördröjning av dagvatten. • Geotekniska förhållanden varierar mycket och risken för omgivningspåverkan behöver utredas vid bebyggelsekomplettering eller ombyggnad för att förebygga skador på befintlig bebyggelse. • Befintliga infiltrationsområden för grundvatten är viktiga att beakta och bevara för att minimera risken att grundvattennivåerna sjunker när fler ytor hårdgörs. • Sandtorp berörs av riksintresse, se Riksintressebilagan.           |
| MB_U_4344  |    | Mångfunktionell bebyggelse | Mångfunktionell bebyggelse är blandad stadsbebyggelse som innehåller bostäder, verksamheter och olika servicefunktioner. | Utvecklad | Utvecklar platsen utifrån befintlig markanvändning med hänsyn till platsens förutsättningar. | Hageby består till största delen av bostadsbebyggelse i form av flerbostadshus, radhus och villor. Nordöstra delen utgörs av ett karaktäristiskt miljöprogramsområde där biltrafiken leds runt bebyggelsen till parkeringsytor i utkanten. Längre söderut fortsätter lamellhusbebyggelsen med ett modernistiskt uttryck. Västra delen av Hageby är byggd med en lägre bebyggelse med privata trädgårdar. Villorna i nordväst utgör ett av de första egnahemsområdena i landet och det första i Norrköping. Genom sentida stadsutveckling har nya kvarter tillkommit mot Hagebygatan. Befintlig service består av träffpunkt, särskilt boende, vårdcentral, äldreboende, mötesplatsen Portalen samt handel och skola. | Vid komplettering i Hageby ska bostäder, service och arbetsplatser blandas, där varierade upplåtelseformer och bostadstyper främjas. • Kunskap om Hagebys bebyggelsekaraktär ska vara utgångspunkt vid bebyggelsekomplettering. • Hagebys stadsdelscentrum ska stärkas och utvecklas. • Topografi, utblickar och kontakt med det gröna ska beaktas. • De gröna miljöerna ska utvecklas i samspel med bebyggelsen för att möta nya behov samt bidra till trygghet och inkludering. • Kopplingar och entréer till Vrinneviskogen ska värnas och utvecklas. • Komplettering av bebyggelse ska i första hand ske på kvartersmark eller på impedimentsytor inom allmän plats med låga socio-ekologiska värden eller liten betydelse för transportinfrastrukturen. • Verksamheter som är störande för sin omgivning ska undvikas. • Samhällsservice ska säkerställas och vid behov tillskapas för området. • Torgytan intill gallerians västra entré är en viktig offentlig plats för staden med spårvagns- och bushållplatser och ska värnas och fortsatt utvecklas till en central mötespunkt i stadsdelen. • Hagebygatan är ett utpekat urbaniseringsstråk som passerar området. Utveckling ska möjliggöras och prioriteras i anslutning till långsiktigt starka urbaniseringsstråk. • Området ska planeras så möjligheterna att resa hållbart med kollektivtrafik, gång och cykel är mycket goda. De generella strategierna i Temaområde Trafik gäller för området. | Hänsyn ska tas till Hagebys ursprungliga bebyggelse och bebyggelsestruktur. • Vid bebyggelsekomplettering ska hänsyn tas till allmän platsmark i form av gaturum, parker och torg som i möjligaste mån ska undantas från exploatering. • Vid komplettering behöver ytor avsättas för rening och fördröjning av dagvatten. • Geotekniska förhållanden varierar mycket och risken för omgivningspåverkan behöver utredas vid bebyggelsekomplettering eller ombyggnad för att förebygga skador på befintlig bebyggelse. • Befintliga infiltrationsområden för grundvatten är viktiga att beakta och bevara för att minimera risken att grundvattennivåerna sjunker när fler ytor hårdgörs. • Hageby berörs av riksintresse, se Riksintressebilagan.               |
| MB_U_4348  |  | Mångfunktionell bebyggelse | Mångfunktionell bebyggelse är blandad stadsbebyggelse som innehåller bostäder, verksamheter och olika servicefunktioner. | Utvecklad | Utvecklar platsen utifrån befintlig markanvändning med hänsyn till platsens förutsättningar. | Inom Vrinnevis finns Vrinnevisjukhuset som uppfördes i mitten av 1980-talet. Området har en för 1980-talet karaktäristisk arkitektur vilken präglas av ett vara ett institutionsområde. Under 2014 påbörjades Vision 2020 – Nya Vrinnevisjukhuset, vilket innebär både nybyggnation och upprustning inom området. Vrinnevisjukhuset är en stor kunskapsintensiv arbetsplats och en stark målpunkt med viktig samhällsservice för Norrköping och hela Östergötland. Linköpings universitet bedriver utbildning inom området.  | Kunskap om Vrinnevis bebyggelsekaraktär ska vara utgångspunkt vid bebyggelsekomplettering. • Vrinnevisjukhusets eventuella expansionsbehov ska prioriteras i området. • Topografi, utblickar och kontakt med det gröna ska beaktas. • De gröna miljöerna ska utvecklas i samspel med bebyggelsen för att möta nya behov. • Vid utbyggnad av sjukhusområdet är det positivt att fortsätta bygga små innergårdar för att bryta ner de stora byggnadsvolymerna. • Komplettering av bebyggelse ska i första hand ske på kvartersmark eller på impedimentsytor inom allmän plats med låga socio-ekologiska värden eller liten betydelse för transportinfrastrukturen. • Verksamheter som är störande för sin omgivning ska undvikas. • Samhällsservice ska säkerställas och vid behov tillskapas för området. • I den vidare planeringen av området ska stor hänsyn tas till Vrinneviskogens rekreations- och naturvärden. • Vilbergsgatan och Gamla Övägen är utpekade urbaniseringsstråk som passerar området. Utveckling ska möjliggöras och prioriteras i anslutning till långsiktigt starka urbaniseringsstråk. • Möjligheter för en framtida spårvagnsdragning ska värnas. • Området ska planeras så möjligheterna att resa hållbart med kollektivtrafik, gång och cykel är mycket goda. De generella strategierna i Temaområde Trafik gäller för området.   | Hänsyn ska tas till Vrinnevis ursprungliga bebyggelse och bebyggelsestruktur. • Vid bebyggelsekomplettering ska hänsyn tas till allmän platsmark i form av gaturum, parker och torg som i möjligaste mån ska undantas från exploatering. • Vid komplettering behöver ytor avsättas för rening och fördröjning av dagvatten. • Geotekniska förhållanden varierar mycket och risken för omgivningspåverkan behöver utredas vid bebyggelsekomplettering eller ombyggnad för att förebygga skador på befintlig bebyggelse. • Befintliga infiltrationsområden för grundvatten är viktiga att beakta och bevara för att minimera risken att grundvattennivåerna sjunker när fler ytor hårdgörs.  |

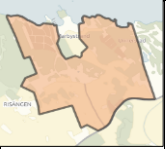

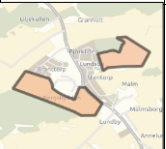

| Beteckning | Kartbild | Kategori                   | Definition Kategori  | Status    | Definition Status  | Beskrivning   | Ställningstaganden  | Hänsynstaganden   |
|------------|----------|----------------------------|--|-----------|--|---|---|---|
| MB_U_4361  |          | Mångfunktionell bebyggelse | Mångfunktionell bebyggelse är blandad stadsbebyggelse som innehåller bostäder, verksamheter och olika servicefunktioner. | Utvecklad | Utvecklar platsen utifrån befintlig markanvändning med hänsyn till platsens förutsättningar. | Karlshov är ett befintligt bostadsområde som består av villabebyggelse. 1945 började delar av området bebyggas med permanentbostäder. Taborsbergs herrgård och flygelbyggnader, byggd i klassicistisk stil, har omvandlats till förskola. Finspångsvägen i söder utgör en barriär till Himmelstalundparken.   | Vid komplettering i Karlshov ska bostäder, service och arbetsplatser blandas, där varierade upplåtelseformer och bostadstyper främjas. • Kunskap om Karlshovs bebyggelsekaraktär ska vara utgångspunkt vid bebyggelsekomplettering. • Topografi, utblickar och kontakt med det gröna ska beaktas. • De gröna miljöerna ska utvecklas i samspel med bebyggelsen för att möta nya behov. • Komplettering av bebyggelse ska i första hand ske på kvartersmark eller på impedimentsytor inom allmän plats med låga socio-ekologiska värden eller liten betydelse för transportinfrastrukturen. • Verksamheter som är störande för sin omgivning ska undvikas. • Samhällsservice ska säkerställas och vid behov tillskapas för området. • Taborsbergsvägen och Finspångsvägen är utpekade urbaniseringsstråk som passerar området, utveckling ska möjliggöras och prioriteras i anslutning till långsiktigt starka urbaniseringsstråk. • Området ska planeras så möjligheterna att resa hållbart med kollektivtrafik, gång och cykel är mycket goda. De generella strategierna i Temaområde Trafik gäller för området.   | Hänsyn ska tas till Karlshovs ursprungliga bebyggelse och bebyggelsestruktur. • Vid bebyggelsekomplettering ska hänsyn tas till allmän platsmark i form av gaturum, parker och torg som i möjligaste mån ska undantas från exploatering. • Vid komplettering behöver ytor avsättas för rening och fördröjning av dagvatten. • Geotekniska förhållanden varierar mycket och risken för omgivningspåverkan behöver utredas vid bebyggelsekomplettering eller ombyggnation för att förebygga skador på befintlig bebyggelse. • Befintliga infiltrationsområden för grundvatten är viktiga att beakta och bevara för att minimera risken att grundvattennivåerna sjunker när fler ytor hårdgörs. • Karlshov berörs av riksintresse, se Riksintressebilagan.   |
| MB_U_4368  |          | Mångfunktionell bebyggelse | Mångfunktionell bebyggelse är blandad stadsbebyggelse som innehåller bostäder, verksamheter och olika servicefunktioner. | Utvecklad | Utvecklar platsen utifrån befintlig markanvändning med hänsyn till platsens förutsättningar. | Ektorp är ett bostadsområde som uppfördes under miljonprogrammet på 1960-talet och har en typisk gårdsstruktur med lamellhus i tre våningar och gårdar som öppnar sig mot en större gemensam gårdsyta. I områdets sydöstra del finns även ett radhusområde från 1980-talet. Den norra delen av området ingår i det långsiktiga utvecklingsprojektet Västra staden.  | Vid komplettering i Ektorp ska bostäder, service och arbetsplatser blandas, där varierade upplåtelseformer och bostadstyper främjas. • Kunskap om Ektorps bebyggelsekaraktär ska vara utgångspunkt vid bebyggelsekomplettering. • Ektorps stadsdelscentrum ska stärkas och utvecklas. • Topografi, utblickar och kontakt med det gröna ska beaktas. • De gröna miljöerna ska utvecklas i samspel med bebyggelsen för att möta nya behov samt bidra till trygghet och inkludering. • Komplettering av bebyggelse ska i första hand ske på kvartersmark eller på impedimentsytor inom allmän plats med låga socio-ekologiska värden eller liten betydelse för transportinfrastrukturen. • Verksamheter som är störande för sin omgivning ska undvikas. • Samhällsservice ska säkerställas och vid behov tillskapas för området. • Skarpfagsleden, spårvägsreservat och Gamla Övägen är utpekade urbaniseringsstråk som passerar området, utveckling ska möjliggöras och prioriteras i anslutning till långsiktigt starka urbaniseringsstråk. • Möjligheter för en framtida spåravdragningsdragning via Albrektsvägen och Skarpfagsleden ska värnas. • Området ska planeras så möjligheterna att resa hållbart med kollektivtrafik, gång och cykel är mycket goda. De generella strategierna i Temaområde Trafik gäller för området. | Hänsyn ska tas till Ektorps ursprungliga bebyggelse och bebyggelsestruktur. • Vid bebyggelsekomplettering ska hänsyn tas till allmän platsmark i form av gaturum, parker och torg som i möjligaste mån ska undantas från exploatering. • Vid komplettering behöver ytor avsättas för rening och fördröjning av dagvatten. • Geotekniska förhållanden varierar mycket och risken för omgivningspåverkan behöver utredas vid bebyggelsekomplettering eller ombyggnation för att förebygga skador på befintlig bebyggelse. • Befintliga infiltrationsområden för grundvatten är viktiga att beakta och bevara för att minimera risken att grundvattennivåerna sjunker när fler ytor hårdgörs. • Ektorp berörs av riksintresse, se Riksintressebilagan.       |
| MB_U_4390  |          | Mångfunktionell bebyggelse | Mångfunktionell bebyggelse är blandad stadsbebyggelse som innehåller bostäder, verksamheter och olika servicefunktioner. | Utvecklad | Utvecklar platsen utifrån befintlig markanvändning med hänsyn till platsens förutsättningar. | Norra Vrinnenevi är beläget norr om Vrinnenevisjukhuset, längs med Gamla Övägen och gränsar till Vrinneneviskogen i öster. Området har en tidstypisk byggnadskaraktär från 1970-talet.  | Vid komplettering i Norra Vrinnenevi ska bostäder, service och arbetsplatser blandas, där varierade upplåtelseformer och bostadstyper främjas. • Kunskap om Vilbergens bebyggelsekaraktär ska vara utgångspunkt vid bebyggelsekomplettering. • Vilbergens stadsdelscentrum ska stärkas och utvecklas. • Topografi, utblickar och kontakt med det gröna ska beaktas. • De gröna miljöerna ska utvecklas i samspel med bebyggelsen för att möta nya behov. • Komplettering av bebyggelse ska i första hand ske på kvartersmark eller på impedimentsytor inom allmän plats med låga socio-ekologiska värden eller liten betydelse för transportinfrastrukturen. • Verksamheter som är störande för sin omgivning ska undvikas. • Samhällsservice ska säkerställas och vid behov tillskapas för området. • I den vidare planeringen av området ska stor hänsyn tas till Vrinneneviskogens rekreations- och naturvärden. • Gamla Övägen är ett utpekat urbaniseringsstråk som passerar området, utveckling ska möjliggöras och prioriteras i anslutning till långsiktigt starka urbaniseringsstråk. • Området ska planeras så möjligheterna att resa hållbart med kollektivtrafik, gång och cykel är mycket goda. De generella strategierna i Temaområde Trafik gäller för området.  | Vid bebyggelsekomplettering ska hänsyn tas till allmän platsmark i form av gaturum, parker och torg som i möjligaste mån ska undantas från exploatering. • Vid komplettering behöver ytor avsättas för rening och fördröjning av dagvatten. • Geotekniska förhållanden varierar mycket och risken för omgivningspåverkan behöver utredas vid bebyggelsekomplettering eller ombyggnation för att förebygga skador på befintlig bebyggelse. • Befintliga infiltrationsområden för grundvatten är viktiga att beakta och bevara för att minimera risken att grundvattennivåerna sjunker när fler ytor hårdgörs. • Norra Vrinnenevi berörs av riksintresse, se Riksintressebilagan.   |
| MB_U_4418  |          | Mångfunktionell bebyggelse | Mångfunktionell bebyggelse är blandad stadsbebyggelse som innehåller bostäder, verksamheter och olika servicefunktioner. | Utvecklad | Utvecklar platsen utifrån befintlig markanvändning med hänsyn till platsens förutsättningar. | Vilbergen är ett befintligt bostadsområde med blandad bebyggelse som uppfördes till största delen under miljonprogrammet på 1970-talet. Området har en centrumbildning, vilket är tidstypisk för miljonprogrammet. De ursprungliga lamellhusen är placerade runt ett centralt öppet fält. Södra och västra Vilbergen har trevåningshus i de för miljonprogrammet typiska gårdsgrupperingar med en lekmiljö inom varje grupp. Det förekommer också punkthus i åtta våningar i sydost. I områdets nordöstra del finns en detaljplan som möjliggör komplettering av befintlig stadsbyggnadsstruktur. | Vid komplettering i Vilbergen ska bostäder, service och arbetsplatser blandas, där varierade upplåtelseformer och bostadstyper främjas. • Kunskap om Vilbergens bebyggelsekaraktär ska vara utgångspunkt vid bebyggelsekomplettering. • Vilbergens stadsdelscentrum ska stärkas och utvecklas. • Topografi, utblickar och kontakt med det gröna ska beaktas. • De gröna miljöerna ska utvecklas i samspel med bebyggelsen för att möta nya behov och för ökad trygghet. • Komplettering av bebyggelse ska i första hand ske på kvartersmark eller på impedimentsytor inom allmän plats med låga socio-ekologiska värden eller liten betydelse för transportinfrastrukturen. • Verksamheter som är störande för sin omgivning ska undvikas. • Samhällsservice ska säkerställas och vid behov tillskapas för området. • Spårvägsreservatet via Vilbergsgatan och Gamla Övägen är utpekade urbaniseringsstråk som passerar området, utveckling ska möjliggöras och prioriteras i anslutning till långsiktigt starka urbaniseringsstråk. • Möjligheter för en framtida spåravdragningsdragning ska värnas. • Området ska planeras så möjligheterna att resa hållbart med kollektivtrafik, gång och cykel är mycket goda. De generella strategierna i Temaområde Trafik gäller för området.  | Hänsyn ska tas till Vilbergens ursprungliga bebyggelse och bebyggelsestruktur. • Vid bebyggelsekomplettering ska hänsyn tas till allmän platsmark i form av gaturum, parker och torg som i möjligaste mån ska undantas från exploatering. • Vid komplettering behöver ytor avsättas för rening och fördröjning av dagvatten. • Geotekniska förhållanden varierar mycket och risken för omgivningspåverkan behöver utredas vid bebyggelsekomplettering eller ombyggnation för att förebygga skador på befintlig bebyggelse. • Befintliga infiltrationsområden för grundvatten är viktiga att beakta och bevara för att minimera risken att grundvattennivåerna sjunker när fler ytor hårdgörs. • Vilbergen berörs av riksintresse, se Riksintressebilagan. |

| Beteckning | Kartbild | Kategori                   | Definition Kategori  | Status    | Definition Status  | Beskrivning  | Sällningstaganden  | Hänsynstaganden  |
|------------|----------|----------------------------|--|-----------|--|--|--|--|
| MB_U_4461  |          | Mångfunktionell bebyggelse | Mångfunktionell bebyggelse är blandad stadsbebyggelse som innehåller bostäder, verksamheter och olika servicefunktioner. | Utvecklad | Utvecklar platsen utifrån befintlig markanvändning med hänsyn till platsens förutsättningar. | Klingsberg består främst av villabebyggelse från 1940- och 1960-talet. Gamla Övägen utgör en infrastrukturbarriär mellan området och stadsdelen Ektorp. Söderleden utgör en infrastrukturbarriär i söder.  | Vid komplettering i Klingsberg ska bostäder, service och arbetsplatser blandas, där varierade upplåtelseformer och bostadstyper främjas. • Kunskap om Klingsbergs bebyggelsekaraktär ska vara utgångspunkt vid bebyggelsekomplettering. • Topografi, utblickar och kontakt med det gröna ska beaktas. • De gröna miljöerna ska utvecklas i samspel med bebyggelsen för att möta nya behov. • Komplettering av bebyggelse ska i första hand ske på kvartersmark eller på impedimentsytor inom allmän plats med låga socio-ekologiska värden eller liten betydelse för transportinfrastrukturen. • Verksamheter som är störande för sin omgivning ska undvikas. • Samhällsservice ska säkerställas och vid behov tillskapas för området. • Gamla Övägen är ett utpekat urbaniseringsstråk som passerar området, utveckling ska möjliggöras och prioriteras i anslutning till långsiktigt starka urbaniseringsstråk. • Området ska planeras så möjligheterna att resa hållbart med kollektivtrafik, gång och cykel är mycket goda. De generella strategierna i Temaområde Trafik gäller för området.  | Hänsyn ska tas till Klingsbergs ursprungliga bebyggelse och bebyggelsestruktur. • Vid bebyggelsekomplettering ska hänsyn tas till allmän platsmark i form av gaturum, parker och torg som i möjligaste mån ska undantas från exploatering. • Vid komplettering behöver ytor avsättas för rening och fördröjning av dagvatten. • Geotekniska förhållanden varierar mycket och risken för omgivningspåverkan behöver utredas vid bebyggelsekomplettering eller ombyggnation för att förebygga skador på befintlig bebyggelse. • Befintliga infiltrationsområden för grundvatten är viktiga att beakta och bevara för att minimera risken att grundvattennivåerna sjunker när fler ytor hårdgörs. • Klingsberg berörs av riksintresse, se Riksintressebilagan.                                |
| MB_U_4463  |          | Mångfunktionell bebyggelse | Mångfunktionell bebyggelse är blandad stadsbebyggelse som innehåller bostäder, verksamheter och olika servicefunktioner. | Utvecklad | Utvecklar platsen utifrån befintlig markanvändning med hänsyn till platsens förutsättningar. | I Norra Säkullen uppfördes lasaretsområdet som institution i park mot Södra Promenaden under 1920-talet. I slutet av 1980-talet stängde lasaretsverksamheten ner och flyttades till Vrinnevi. Bebyggelsen inom lasaretsområdet har ett högt kulturhistoriskt värde. Under 1990-talet förtätades området kring lasaret med flerbostadshus. Väster om det tidigare lasaretsområdet finns en brandstation. I de södra delarna finns flerbostadshus byggda under 2000-talet där byggnaderna har ett nyfunktionalistiskt uttryck och karaktäriserar 2000-talet. Väster om Albrektsvägen finns ett bostadsområde från 2010-talet samt IFK Norrköpings fotbollsarena. | Vid komplettering i Norra Säkullen ska bostäder, service och arbetsplatser blandas, där varierade upplåtelseformer och bostadstyper främjas. • Kunskap om Norra Säkullens bebyggelsekaraktär ska vara utgångspunkt vid bebyggelsekomplettering. • Topografi, utblickar och kontakt med det gröna ska beaktas. • De gröna miljöerna ska utvecklas i samspel med bebyggelsen för att möta nya behov. • Komplettering av bebyggelse ska i första hand ske på kvartersmark eller på impedimentsytor inom allmän plats med låga socio-ekologiska värden eller liten betydelse för transportinfrastrukturen. • Verksamheter som är störande för sin omgivning ska undvikas. • Samhällsservice ska säkerställas och vid behov tillskapas för området. • Skarphagsleden är ett utpekat urbaniseringsstråk som passerar området, utveckling ska möjliggöras och prioriteras i anslutning till långsiktigt starka urbaniseringsstråk. • Möjligheter för en framtida spåravsningsdragning via Albrektsvägen och Skarphagsleden ska värnas. • Området ska planeras så möjligheterna att resa hållbart med kollektivtrafik, gång och cykel är mycket goda. De generella strategierna i Temaområde Trafik gäller för området.  | Hänsyn ska tas till Norra Säkullens ursprungliga bebyggelse och bebyggelsestruktur. • Vid bebyggelsekomplettering ska hänsyn tas till allmän platsmark i form av gaturum, parker och torg som i möjligaste mån ska undantas från exploatering. • Vid komplettering behöver ytor avsättas för rening och fördröjning av dagvatten. • Geotekniska förhållanden varierar mycket och risken för omgivningspåverkan behöver utredas vid bebyggelsekomplettering eller ombyggnation för att förebygga skador på befintlig bebyggelse. • Befintliga infiltrationsområden för grundvatten är viktiga att beakta och bevara för att minimera risken att grundvattennivåerna sjunker när fler ytor hårdgörs. • Norra Säkullen berörs av riksintresse, se Riksintressebilagan.                        |
| MB_U_4464  |          | Mångfunktionell bebyggelse | Mångfunktionell bebyggelse är blandad stadsbebyggelse som innehåller bostäder, verksamheter och olika servicefunktioner. | Utvecklad | Utvecklar platsen utifrån befintlig markanvändning med hänsyn till platsens förutsättningar. | Kneippen består till stor del av villastadsbebyggelse från sent 1800-tal till 1930-talet samt kurortsvillor i jugendstil. Området har även funktionalistisk och modernistisk bebyggelse i påkostat utförande. Delar av området har byggts senare under olika epoker, bland annat radhus och flerfamiljshus i sydost. Området upplevs som en grön del av staden, mycket beroende på de många trädgårdarna och trädkantade gatorna vilka genomsyrar miljön.  | Vid komplettering i Kneippen ska bostäder, service och arbetsplatser blandas, där varierade upplåtelseformer och bostadstyper främjas. • Kunskap om Kneippen bebyggelsekaraktär ska vara utgångspunkt vid bebyggelsekomplettering. • Topografi, utblickar och kontakt med det gröna ska beaktas. • De gröna miljöerna ska utvecklas i samspel med bebyggelsen för att möta nya behov. • Komplettering av bebyggelse ska i första hand ske på kvartersmark eller på impedimentsytor inom allmän plats med låga socio-ekologiska värden eller liten betydelse för transportinfrastrukturen. • Verksamheter som är störande för sin omgivning ska undvikas. • Samhällsservice ska säkerställas och vid behov tillskapas för området. • Linköpingsvägen och Odensgatan är ett utpekat urbaniseringsstråk som passerar området, utveckling ska möjliggöras och prioriteras i anslutning till långsiktigt starka urbaniseringsstråk. • Den starka och viktiga noden vid Vägtråffen ska utvecklas till en sammanhållen utformad plats med möjligheter både för vistelse och höga flöden av människor, som tillvaratar platsens potential och förstärker stadslivet. • Området ska planeras så möjligheterna att resa hållbart med kollektivtrafik, gång och cykel är mycket goda. De generella strategierna i Temaområde Trafik gäller för området. | Hänsyn ska tas till Kneippens ursprungliga bebyggelse och bebyggelsestruktur. • Kulturhistoriska värden ska beaktas. • Vid bebyggelsekomplettering ska hänsyn tas till allmän platsmark i form av gaturum, parker och torg som i möjligaste mån undantas från exploatering. • Vid komplettering behöver ytor avsättas för rening och fördröjning av dagvatten. • Geotekniska förhållanden varierar mycket och risken för omgivningspåverkan behöver utredas vid bebyggelsekomplettering eller ombyggnation för att förebygga skador på befintlig bebyggelse. • Befintliga infiltrationsområden för grundvatten är viktiga att beakta och bevara för att minimera risken att grundvattennivåerna sjunker när fler ytor hårdgörs. • Kneippen berörs av riksintresse, se Riksintressebilagan. |
| MB_U_4527  |          | Mångfunktionell bebyggelse | Mångfunktionell bebyggelse är blandad stadsbebyggelse som innehåller bostäder, verksamheter och olika servicefunktioner. | Utvecklad | Utvecklar platsen utifrån befintlig markanvändning med hänsyn till platsens förutsättningar. | Enebymo är ett befintligt bostadsområde med flerbostadshus uppförda i början av 1900-talet. Bebyggelsen är placerade som vinklade lamellhus eller för att bilda en mindre gård, vilket karaktäriserar modernismen. Stora delar av området har tillagssolerats vilket ger en annan fasad och något annorlunda proportioner än när husen uppfördes under modernismen. Inom området finns ett stadsdelscentrum med servicefunktioner såsom livsmedelsbutiker och bibliotek. I söder och väster passerar spårvägen området.  | Vid komplettering i Enebymo ska bostäder, service och arbetsplatser blandas, där varierade upplåtelseformer och bostadstyper främjas. • Kunskap om Enebymos bebyggelsekaraktär ska vara utgångspunkt vid bebyggelsekomplettering. • Enebymos stadsdelscentrum ska stärkas och utvecklas. • Topografi, utblickar och kontakt med det gröna ska beaktas. • De gröna miljöerna ska utvecklas i samspel med bebyggelsen för att möta nya behov. • Komplettering av bebyggelse ska i första hand ske på kvartersmark eller på impedimentsytor inom allmän plats med låga socio-ekologiska värden eller liten betydelse för transportinfrastrukturen. • Verksamheter som är störande för sin omgivning ska undvikas. • Samhällsservice ska säkerställas och vid behov tillskapas för området. • Taborsbergsvägen och Finspångsvägen är utpekade urbaniseringsstråk som passerar området, utveckling ska möjliggöras och prioriteras i anslutning till långsiktigt starka urbaniseringsstråk. • Området ska planeras så möjligheterna att resa hållbart med kollektivtrafik, gång och cykel är mycket goda. De generella strategierna i Temaområde Trafik gäller för området.   | Hänsyn ska tas till Enebymos ursprungliga bebyggelse och bebyggelsestruktur. • Vid bebyggelsekomplettering ska hänsyn tas till allmän platsmark i form av gaturum, parker och torg som i möjligaste mån ska undantas från exploatering. • Vid komplettering behöver ytor avsättas för rening och fördröjning av dagvatten. • Geotekniska förhållanden varierar mycket och risken för omgivningspåverkan behöver utredas vid bebyggelsekomplettering eller ombyggnation för att förebygga skador på befintlig bebyggelse. • Befintliga infiltrationsområden för grundvatten är viktiga att beakta och bevara för att minimera risken att grundvattennivåerna sjunker när fler ytor hårdgörs. • Enebymo berörs av riksintresse, se Riksintressebilagan.                                      |

| Beteckning | Kartbild   | Kategori                   | Definition Kategori  | Status    | Definition Status  | Beskrivning   | Ställningstaganden  | Hänsynstaganden   |
|------------|--|----------------------------|--|-----------|--|---|---|---|
| MB_U_4531  |   | Mångfunktionell bebyggelse | Mångfunktionell bebyggelse är blandad stadsbebyggelse som innehåller bostäder, verksamheter och olika servicefunktioner. | Utvecklad | Utvecklar platsen utifrån befintlig markanvändning med hänsyn till platsens förutsättningar. | Navestad är ett miljonprogramsområde med en sammanhållen struktur. Flerbostadshusen i södra delen av området, Ringdansen, byggdes rundade i två cirkelformationer med slutna innergårdar. Ringdansen har genomgått förändringar under 2000-talet med målet att göra det öppnare och ljusare. I norra delen finns atriumhus som består av tätbebyggda låga radhus byggda 1968. Området är byggt trafikseparerat och parkering finns i områdets utkant. Det isolerade läget utgör en utmaning för området sydväst om Ringdansen men spårvägen är en stor tillgång för att knyta ihop Navestad med Hageby och resten av staden. I söder finns Kvärnberget, ett område med villor och radhus från 1980-talet. | Vid komplettering i Navestad ska bostäder, service och arbetsplatser blandas, där varierade upplåtelseformer och bostadstyper främjas. • Kunskap om Navestads bebyggelsekaraktär ska vara utgångspunkt vid bebyggelsekomplettering. • Navestads förutsättningar att fungera som ett stadsdelscentrum ska stärkas genom att möjliggöra andra funktioner än bostäder i området. • Topografi, utblickar och kontakt med det gröna ska beaktas. • De gröna miljöerna ska utvecklas i samspel med bebyggelsen för att möta nya behov samt bidra till trygghet och inkludering. • Kopplingar och entréer till Vrinnelviskogen ska värnas och utvecklas. • Komplettering av bebyggelse ska i första hand ske på kvartersmark eller på impedimentsytor inom allmän plats med låga socio-ekologiska värden eller liten betydelse för transportinfrastrukturen. • Verksamheter som är störande för sin omgivning ska undvikas. • Samhällsservice ska säkerställas och vid behov tillskapas för området. • Navestadsgatan är ett utpekat urbaniseringsstråk som passerar området, utveckling ska möjliggöras och prioriteras i anslutning till långsiktigt starka urbaniseringsstråk. • Området ska planeras så möjligheterna att resa hållbart med kollektivtrafik, gång och cykel är mycket goda. De generella strategierna i Temaområde Trafik gäller för området.  | Hänsyn ska tas till Navestads ursprungliga bebyggelse och bebyggelsestruktur. • Vid bebyggelsekomplettering ska hänsyn tas till allmän platsmark i form av gaturum, parker och torg som i möjligaste mån ska undantas från exploatering. • Vid komplettering behöver ytor avsättas för rening och fördröjning av dagvatten. • Geotekniska förhållanden varierar mycket och risken för omgivningspåverkan behöver utredas vid bebyggelsekomplettering eller ombyggnation för att förebygga skador på befintlig bebyggelse. • Befintliga infiltrationsområden för grundvatten är viktiga att beakta och bevara för att minimera risken att grundvattennivåerna sjunker när fler ytor hårdgörs. • Navestad berörs av riksintresse, se Riksintressebilagan.   |
| MB_U_4584  |   | Mångfunktionell bebyggelse | Mångfunktionell bebyggelse är blandad stadsbebyggelse som innehåller bostäder, verksamheter och olika servicefunktioner. | Utvecklad | Utvecklar platsen utifrån befintlig markanvändning med hänsyn till platsens förutsättningar. | Ljura består till största delen av större sammanhållen bostadsbebyggelse från 1950-talet med modernismens karaktäristiska bebyggelse och gårdsmiljöer. Delar av området är byggt under 1990-talet. I sydväst, längs Ljuragatan, finns stråk med bostäder tillkomna under 2010-talet. Dagsbergfältet och Söderledens starka barriäreffekter gör området svagt kopplat till de närliggande stadsdelarna Hageby och Oxelbergen.  | Vid komplettering i Ljura ska bostäder, service och arbetsplatser blandas, där varierade upplåtelseformer och bostadstyper främjas. • Det är viktigt att insatser och all utveckling särskilt bidrar till trygghet och inkludering. • Kunskap om Ljuras bebyggelsekaraktär ska vara utgångspunkt vid bebyggelsekomplettering. • Ljuras stadsdelscentrum ska stärkas genom att möjliggöra andra funktioner än bostäder i området. • Topografi, utblickar och kontakt med det gröna ska beaktas. • De gröna miljöerna ska utvecklas i samspel med bebyggelsen för att möta nya behov och för att öka tryggheten. • Komplettering av bebyggelse ska i första hand ske på kvartersmark eller på impedimentsytor inom allmän plats med låga socio-ekologiska värden eller liten betydelse för transportinfrastrukturen. • Verksamheter som är störande för sin omgivning ska undvikas. • Samhällsservice ska säkerställas och vid behov tillskapas för området. • I utvecklingen av det offentliga rummet är det prioriterat att undersöka möjligheterna att skapa ett nytt torg vid Ljura centrum. • Ljuragatan och Söderköpingsvägen är utpekade urbaniseringsstråk som passerar genom och intill området, utveckling ska möjliggöras och prioriteras i anslutning till långsiktigt starka urbaniseringsstråk. • Området ska planeras så möjligheterna att resa hållbart med kollektivtrafik, gång och cykel är mycket goda. De generella strategierna i Temaområde Trafik gäller för området. | Hänsyn ska tas till Ljuras ursprungliga bebyggelse och bebyggelsestruktur. • Vid bebyggelsekomplettering ska hänsyn tas till allmän platsmark i form av gaturum, parker och torg som i möjligaste mån ska undantas från exploatering. • Vid komplettering behöver ytor avsättas för rening och fördröjning av dagvatten. • Geotekniska förhållanden varierar mycket och risken för omgivningspåverkan behöver utredas vid bebyggelsekomplettering eller ombyggnation för att förebygga skador på befintlig bebyggelse. • Befintliga infiltrationsområden för grundvatten är viktiga att beakta och bevara för att minimera risken att grundvattennivåerna sjunker när fler ytor hårdgörs. • Ljura berörs av riksintresse, se Riksintressebilagan.   |
| MB_U_4586  |  | Mångfunktionell bebyggelse | Mångfunktionell bebyggelse är blandad stadsbebyggelse som innehåller bostäder, verksamheter och olika servicefunktioner. | Utvecklad | Utvecklar platsen utifrån befintlig markanvändning med hänsyn till platsens förutsättningar. | I Skarptorp finns grundskola, förskola, idrottsplats, LSS-boende och äldreboende. Inom området finns bland annat tallskog och i norra delen finns kolonilotter. Ett utpekat urbaniseringsstråk från centrala Norrköping ändrar i området runt Dalviksgatan i sydost.  | Vid komplettering i Skarptorp ska bostäder, service och arbetsplatser blandas, där varierade upplåtelseformer och bostadstyper främjas. • Kompletterande bebyggelse inom kvartersmark ska övervägas för att bättre nyttja befintliga markytor och stärka området som servicenod i geografisk Klockaretorpet-Skarphagen. • Samhällsservice ska säkerställas och vid behov tillskapas för området. • Bebyggelsekaraktär, topografi och utblickar ska beaktas. • De gröna miljöerna ska utvecklas i samspel med bebyggelsen för att möta nya behov. • Kolonilotter bevaras och utvecklas i områdets norra del. • Komplettering av bebyggelse ska i första hand ske på kvartersmark eller på impedimentsytor inom allmän plats med låga socio-ekologiska värden eller liten betydelse för transportinfrastrukturen. • Verksamheter som är störande för sin omgivning ska undvikas. • Utveckling ska möjliggöras och prioriteras i anslutning till långsiktigt starka urbaniseringsstråk. Dalviksgatan är ett utpekat urbaniseringsstråk som passerar området. • Området ska planeras så möjligheterna att resa hållbart med kollektivtrafik, gång och cykel är mycket goda. De generella strategierna i Temaområde Trafik gäller för området.   | Hänsyn ska tas till befintlig bebyggelse och områdets karaktär. • Vid bebyggelsekomplettering ska hänsyn tas till allmän platsmark i form av gaturum, parker och torg som i möjligaste mån ska undantas från exploatering. • Vid komplettering behöver ytor avsättas för rening och fördröjning av dagvatten. • Översvämningsrisker vid extrema regn behöver beaktas och hanteras. • Ny bebyggelse får inte öka översvämningsrisken för befintlig bebyggelse. • Ytor som är utpekade som framtida översvämningsytor ska inte byggas. • Geotekniska förhållanden varierar mycket. • Risken för ras, skred och erosion kan behöva beaktas. • Risken för omgivningspåverkan behöver utredas vid komplettering eller ombyggnation för att förebygga skador på befintlig bebyggelse på grund av vibrationer och sättningar. • Befintliga infiltrationsområden för grundvatten är viktiga att beakta och bevara för att minimera risken att grundvattennivåerna sjunker när fler ytor hårdgörs. • Skarptorp berörs av riksintresse, se Riksintressebilagan. |








| Beteckning | Kartbild | Kategori                         | Definition   | Kategori | Status    | Definition Status  | Beskrivning   | Ställningstaganden   | Hänsynstaganden   |
|------------|----------|----------------------------------|--|----------|-----------|--|---|--|---|
| MB_U_4589  |          | Mångfunktionell bebyggelse       | Mångfunktionell bebyggelse är blandad stadsbebyggelse som innehåller bostäder, verksamheter och olika servicefunktioner. |          | Utvecklad | Utvecklar platsen utifrån befintlig markanvändning med hänsyn till platsens förutsättningar. | Sedan millennieskiftet har Norrköpings innerstad utvecklats och genomgått en omfattande och positiv omvandling för staden. Linköpings universitet, Industrilandskapet, nya bostäder samt upprustning av gatorum, torg och parker är några exempel på avgörande förändringar i stadsmiljön som haft effekt på stadslivet. Den nya bebyggelsen har utformats med hög arkitektonisk kvalitet. De centrala delarna av Norrköping har den största koncentrationen av boenden och arbetsplatser i hela kommunen. Här är också tätheten av publika verksamheter exempelvis handel, restauranger, utbildning och service som störst. Innerstaden är en av kommunens viktigaste resurser även för människor som bor och arbetar på annan plats, för utbildning och som besöksmål för service, nöje och kultur. Innerstaden präglas av rutnätsstadens planeringsideal från 1600-talet där Norrköpings promenader gränsar till innerstaden och Motala ström rinner genom området. I innerstaden finns byggnader från olika stilerpoker som tillsammans ger en kontrastrik stadsbild med många kulturhistoriskt värdefulla byggnader. De centrala delarna utgörs av tät stadsdel och Industrilandskapet som tidigare har varit centrum för stadens industri. Detta återspeglas tydligt i stadens struktur och har möjliggjort att gamla industribyggnader har kunnat nyttjas både som bostäder och till nya kunskaps- eller informationsintensiva verksamheter. Inom området finns stadens citykärna med handel och mötesplatser. | Kunskap om innerstadens stadsbyggnadskaraktärer ska vara utgångspunkt vid bebyggelsekomplettering. • Det är viktigt med en hög arkitektonisk nivå. • Industrilandskapet ska värnas och utvecklas. • I innerstaden ska komplettering främst ske på rivningstomter, genom att utveckla befintlig bebyggelse eller genom att nyttja ineffektivt använda marktytor som till exempel tidigare industrimark och överdimensionerade ytor i anslutning till infrastruktur. • Stadsutveckling ska bidra till inkludering och social sammanhållning. • Utveckla, förgröna och bevara offentliga rum, starka platser och stråk. • Främja bebyggelseutveckling, grönska och andra stadsmässiga kvaliteter längs urbaniseringsstråken för att öka sammanhållningen mellan inner-mellan- och ytterstaden. • Verka för att Motala ström får en mer central plats i staden. • Det är viktigt att tillräckliga ytor för samhällsservice fortsatt säkerställs och utvecklas. • Bottenvåningar ska i möjligaste mån inrymma lokaler för handel eller andra servicefunktioner. • Delar av stadskärnan som domineras av kommersiell service kan med fördel tillföras bostäder för att bli levande under fler av dygnets timmar. • De gröna miljöerna ska utvecklas i samspel med bebyggelsen för att möta nya behov. • De centrala promenaderna bevaras och idén om en Västra promenad fullföljs. • Det totala antalet träd ska inte minska. • Verksamheter som är störande för sin omgivning ska undvikas. • Utvecklingen bör gå mot effektivare parkeringsanläggningar. • Fortsatt främja konceptet 15-minutersstaden med tillgänglighet och närhet till service. • Innerstaden ska planeras så att möjligheterna för att resa hållbart med kollektivtrafik, gång och cykel är mycket goda. De generella strategierna i Temaområde Trafik gäller för området. | Hänsyn ska tas till innerstadens ursprungliga bebyggelse och bebyggelsestruktur. • Kulturhistoriska värden ska beaktas. • Vid bebyggelsekomplettering ska hänsyn tas till allmän platsmark i form av gatorum, parker och torg som i möjligaste mån ska undantas från exploatering. • Vid komplettering behöver ytor avsättas för rening och fördrojning av dagvatten. • Geotekniska förhållanden varierar mycket och risken för omgivningspåverkan behöver utredas vid bebyggelsekomplettering eller ombyggnation för att förebygga skador på befintlig bebyggelse. • Befintliga infiltrationsområden för grundvattnet är viktiga att beakta och bevara för att minimera risken att grundvattennivåerna sjunker när fler ytor hårdgörs. • Innerstaden berörs av riksintresse, se Riksintressebilagan.                                 |
| MB_U_4611  |          | Mångfunktionell bebyggelse       | Mångfunktionell bebyggelse är blandad stadsbebyggelse som innehåller bostäder, verksamheter och olika servicefunktioner. |          | Utvecklad | Utvecklar platsen utifrån befintlig markanvändning med hänsyn till platsens förutsättningar. | Haga är ett bostadsområde som började byggas med egenhet under 1920-talet men den största delen tillkom under 1940- och 1950-talet. Området består av ett stort antal flerbostadshus ursprungligen byggda i först funktionalistisk och senare modernistisk stil. Området innehåller två större skolor nordväst om Riksvägen.  | Vid komplettering i Haga ska bostäder, service och arbetsplatser blandas, där varierade upplåtelseformer och bostadstyper främjas. • Kunskap om Hagas bebyggelsekaraktär ska vara utgångspunkt vid bebyggelsekomplettering. • Hagas stadsdelscentrum ska stärkas och utvecklas. • Topografi, utblickar och kontakt med det gröna ska beaktas. • De gröna miljöerna ska utvecklas i samspel med bebyggelsen för att möta nya behov. • Komplettering av bebyggelse ska i första hand ske på kvartersmark eller på impedimentsytor inom allmän plats med låga socio-ekologiska värden eller liten betydelse för transportinfrastrukturen. • Verksamheter som är störande för sin omgivning ska undvikas. • Samhällsservice ska säkerställas och vid behov tillskapas för området. • Taborsbergsvägen och Finspångsvägen är utpekade urbaniseringsstråk som passerar området, utveckling ska möjliggöras och prioriteras i anslutning till långsiktigt starka urbaniseringsstråk. • Området ska planeras så möjligheterna att resa hållbart med kollektivtrafik, gång och cykel är mycket goda. De generella strategierna i Temaområde Trafik gäller för området.  | Hänsyn ska tas till Hagas ursprungliga bebyggelse och bebyggelsestruktur. • Vid bebyggelsekomplettering ska hänsyn tas till allmän platsmark i form av gatorum, parker och torg som i möjligaste mån ska undantas från exploatering. • Vid komplettering behöver ytor avsättas för rening och fördrojning av dagvatten. • Geotekniska förhållanden varierar mycket och risken för omgivningspåverkan behöver utredas vid bebyggelsekomplettering eller ombyggnation för att förebygga skador på befintlig bebyggelse. • Befintliga infiltrationsområden för grundvattnet är viktiga att beakta och bevara för att minimera risken att grundvattennivåerna sjunker när fler ytor hårdgörs. • Haga berörs av riksintresse, se Riksintressebilagan.  |
| SB_Ä_3640  |          | Sammanhängande bostadsbebyggelse | Sammanhängande bostadsbebyggelse innehåller huvudsakligen bostäder där verksamheter och servicefunktioner kan förekomma. |          | Ändrad    | Förändring av pågående markanvändning genom exploatering eller omvandling                    | Kålebo är beläget i sydöstra Arkösund. Området ligger mellan bebyggda områden, skog och i anslutning till Östersjön. Detaljplan pågår i området.  | En fördjupad översiktsplan för Arkösund bör tas fram för att tydliggöra och vägleda utveckling och planeringsförutsättningar på lång sikt. Bebyggelsekomplettering är positivt för att stärka kommunens landsbygdsorter, fram tills att en fördjupning av översiktsplanen finns framtiden prövas omfattning och lämplighet i varje enskilt fall. • Kålebo är lämpligt att utveckla för bostadsändamål, såsom villabebyggelse. Tätare bebyggelse exempelvis parhus kan prövas där så är lämpligt. • Bebyggelsen ska följa samtida arkitektur och samtidigt anpassas efter utformning av traditionell skårgårdsbebyggelse. • Området längs vattnet ska avsättas för natur och vara tillgängligt för allmänheten. • Vid komplettering av bostäder bör behovet av samhällsservice säkerställas inom eller i närheten av landsbygdsorten. • Området ska planeras så möjligheterna att resa hållbart med kollektivtrafik, gång och cykel är mycket goda. De generella strategierna i Temaområde Trafik gäller för området.   | Ny bebyggelse ska i möjligaste mån anpassas till markens topografiska variationer och utformas med hänsyn till de lokala byggnadstraditionerna gällande proportioner och skala samt placering av tomt och byggnad. • Hänsyn ska tas till befintlig bebyggelse och ortens karaktär. • Hänsyn ska tas till kulturmiljövärden inom orten. • Områdets natur- och friluftsvärden ska bevaras och utvecklas. • Fungerande dagvattenhantering saknas, översvämningsproblem kan uppstå vid regn. • Fortsatt utbyggnad kräver att dagvattenhantering löses i ett större sammanhang. • Ytor och lösningar behövs för rening, fördrojning och hantering av extrema regn. • Hänsyn måste tas till risk för översvämming vid höga havsnivåer. • Geotekniska utredningar krävs. • Kålebo i Arkösund berörs av riksintresse, se Riksintressebilagan. |
| SB_Ä_3651  |          | Sammanhängande bostadsbebyggelse | Sammanhängande bostadsbebyggelse innehåller huvudsakligen bostäder där verksamheter och servicefunktioner kan förekomma. |          | Ändrad    | Förändring av pågående markanvändning genom exploatering eller omvandling                    | Borgsmo består i nuläget av jordbruksmark. Området gränsar i nordost till villabebyggelse av tätare karaktär och i nordväst till idrottsplaner, skolverksamheter och annan samhällsservice.   | Borgsmo ska utvecklas som en fortsättning på de närliggande bostadsområdena, men med större blandning av flerbostadshus, radhus, villabebyggelse och kommunal service. • Närheten till natur- och friluftsområden bör tillvaratas och naturliga kopplingar till angränsande naturområden bör skapas. • Eftersom oexploaterad mark tas i anspråk föreslås en relativt hög bebyggelsestäthet för att marken ska användas så effektivt som möjligt och bidra till en sammanhängande struktur till angränsande områden. • Verksamheter som är störande för sin omgivning ska undvikas intill bostadsbebyggelse. • Gena gång- och cykelkopplingar till närliggande stadsdelar ökar möjlighet till integration av och tillgänglighet till området. • Dagvattenfrågan ska hanteras med hög gestaltningnivå. • Området beräknas kunna rymma cirka 1 500 invånare. • Området ska planeras så möjligheterna att resa hållbart med kollektivtrafik, gång och cykel är mycket goda. De generella strategierna i Temaområde Trafik gäller för området.  | Hänsyn ska tas till befintlig angränsande bebyggelse och natur- och friluftsområden. • Dagvattennätet saknar kapacitet för ytterligare anslutningar. • Ytbehov för rening och fördrojning av dagvatten behövs. • Recipienten har begränsad förmåga att ta emot mer dagvatten. • Delar av området riskerar att översvämmas vid extrema regn. • Översvämningsytor och höjdsättning ska beaktas vid nybyggnation inom området. • Markavvattningsföretag finns inom området vilket indikerar höga grundvattennivåer. Detta kan med fördel hanteras i ett tidigt skede. • Varierade geotekniska förhållanden där risk för sättningar och skred kan förekomma lokalt. • Geotekniska utredningar krävs. • Borgsmo berörs av riksintresse, se Riksintressebilagan.  |

| Beteckning | Kartbild   | Kategori                         | Definition Kategori  | Status | Definition Status   | Beskrivning   | Ställningstaganden   | Hänsynstaganden   |
|------------|--|----------------------------------|--|--------|---|---|--|---|
| SB_Ä_3879  |   | Sammanhängande bostadsbebyggelse | Sammanhängande bostadsbebyggelse innehåller huvudsakligen bostäder där verksamheter och servicefunktioner kan förekomma. | Ändrad | Förändring av pågående markanvändning genom exploatering eller omvandling | Marby och Unnerstad är fritidshusområden där omvandling till permanentboende pågår. Området är beläget vid Bråviken och nås från väg 209 via Djurövägen. Marby och Unnerstad består av befintlig bebyggelse samt jordbruks- och skogsmark. Intill Marby ligger Abborrebergsskogen, ett rekreativt naturområde, som även ansluter till Lindö som är ett befintligt bostadsområde med samhällsservice och kollektivtrafik. Äldre fritidshus och tillhörande komplementbyggnader med visst kulturhistoriskt värde medverkar till områdets identitet. Naturvärden finns inom området. Detaljplaner pågår i området. | Marby och Unnerstad ska fortsätta utvecklas med ny bebyggelse och komplettering. • Bebyggelsen ska vara av blandade upplåtelseformer och bostadstyper med inslag av service för att bidra till bostadsbeståndet och underlag för service inom geografien. • En blandning av flerbostadshus, radhus, parhus och villor ses som positivt för att skapa en varierad bostadsmiljö. • Den nya bebyggelsen bör anpassas till områdets karaktär. • En mobilitetsutredning ska genomföras för området för att säkerställa goda kopplingar till och från samt inom området. • Verksamheter som är störande för sin omgivning ska undvikas intill bostadsbebyggelse. • Området ska planeras så möjligheterna att gå och cykla stärks. Tillgängligheten till kollektivtrafik ska vara god. De generella strategierna i Temaområde Trafik gäller för området.  | Hänsyn ska tas till Marby och Unnerstads ursprungliga bebyggelse och bebyggelsestruktur. • Hänsyn ska tas till kulturhistoriska värden. • Viktig natur av lokalt, kommunalt och regionalt intresse finns inom området. • Inom området förekommer flertalet fornlämningar som kan behöva undersökas vidare. • Dagvattenfrågan behöver ses över i sin helhet vid fortsatt exploatering. • Ytor behövs för rening, fördröjning och hantering av extrema regn. • Inom området finns tydliga avrinningsvägar och lågområden som planläggning ska tas hänsyn till för att hantera extrema regn. • Markavvattningsföretag finns inom området vilket indikerar höga grundvattenförhållanden. Detta kan med fördel hanteras i ett tidigt skede. • Varierande geotekniska förutsättningar där stora jorddjup och lera innebär risk för sättningar. • Områden med berg och morän är enklare att grundlägga, men utgör infiltrationsområden för grundvatten. • Geotekniska utredningar krävs. • Marby och Unnerstad berörs av riksintresse, se Riksintressebilagan. |
| SB_Ä_4084  |   | Sammanhängande bostadsbebyggelse | Sammanhängande bostadsbebyggelse innehåller huvudsakligen bostäder där verksamheter och servicefunktioner kan förekomma. | Ändrad | Förändring av pågående markanvändning genom exploatering eller omvandling | Björkalund södra består av jordbruksmark samt hagmark med ekar. Området är beläget mellan det nyligen planlagda bebyggelseområdet Björkalund i norr och fritidshusområdet Kårtorp i söder. Detaljplan pågår i området.  | Området ska planeras för villor, radhus och parhus. • Gatustruktur ska kopplas ihop med området i norr och mot Kårtorp i söder. • Eventuell koppling till Gamla Övägen inom området ska prövas. • Det är viktigt att värna kontakten med Vrinnviskogen och bevara och utveckla förhållandet mellan Vrinnviskogen och omgivande naturområden. • Verksamheter som är störande för sin omgivning ska undvikas intill bostadsbebyggelse. • Området bedöms inrymma bostäder för cirka 500 invånare. • Området ska planeras så möjligheterna att gå och cykla stärks. Tillgängligheten till kollektivtrafik ska vara god. De generella strategierna i Temaområde Trafik gäller för området.  | Hänsyn ska tas till befintlig angränsande bebyggelse och natur- och friluftsområden. • Ekmiljöer som kan möjligt bevaras. • Ytor ska avsättas för att ett kommunikationsstråk kan behövas dras genom området i framtiden. • System för avledning av dagvatten finns. • Rening och eventuell fördröjning kan krävas. • Delar av området riskera att översvämmas om Ensjön står högt och det finns lågområden som riskerar att översvämmas vid extrema regn. • Markavvattningsföretag finns inom området vilket indikerar höga grundvattennivåer. Detta kan med fördel hanteras i ett tidigt skede. • Varierande geotekniska förhållanden där stora lerdjup innebär risk för sättningar och där skredrisk kan förekomma lokalt. • Geotekniska utredningar krävs.  |
| SB_Ä_4371  |   | Sammanhängande bostadsbebyggelse | Sammanhängande bostadsbebyggelse innehåller huvudsakligen bostäder där verksamheter och servicefunktioner kan förekomma. | Ändrad | Förändring av pågående markanvändning genom exploatering eller omvandling | Lundby är en mindre ort inom stadsnära landsbygd. Området består i nuläget av jordbruksmark. Inom orten finns främst villabebyggelse i olika årsringar samt en handelsträdgård.   | Lundby är lämpligt för utveckling av bostäder. Området föreslås för en småskalig bebyggelsekomplettering. • Parhus och radhus är positivt för att hushålla med exploaterad mark samt för att skapa ett varierat bostadsutbud i orten. • Den lantliga karaktären ska värnas. • Vid komplettering av orten ska samhällsservice säkerställas i eller i närheten av området. • Genom att komplettera orten i det utpekade området skapas förutsättningar för en sammanhängande struktur samt för ökat underlag till samhällsservice för befintliga och nya invånare. • Verksamheter som är störande för sin omgivning ska undvikas intill bostadsbebyggelse. • Vatten och avlopp samt väginfrastruktur utgör begränsningar för bebyggelseutvecklingens omfattning. • Området ska planeras så det finns möjlighet att kunna gå eller cykla till närmsta hållplats eller lokal målpunkt. De generella strategierna i Temaområde Trafik gäller för området. | Hänsyn ska tas till landskapsbilden och intilliggande jordbruksfastigheter. • Mindre biotopsystem såsom åkerholmar, diken och alléer ska bevaras och exploatering ska stärka dessa ekologiska samband. • Föröreningar kan förekomma. • Vatten och avloppsledning till området har begränsad kapacitet. • Ytor behöver avsättas för rening och fördröjning av dagvatten. • Inom Lundby finns lågpunkter som riskerar att översvämmas vid extrema regn. • Markavvattningsföretag finns inom området vilket indikerar höga grundvattennivåer inom området. Detta kan med fördel hanteras i ett tidigt skede. • Varierande geotekniska förutsättningar där stora jorddjup och lera kan innebära risk för sättningar. • Geotekniska utredningar krävs.   |
| SB_Ä_4382  |  | Sammanhängande bostadsbebyggelse | Sammanhängande bostadsbebyggelse innehåller huvudsakligen bostäder där verksamheter och servicefunktioner kan förekomma. | Ändrad | Förändring av pågående markanvändning genom exploatering eller omvandling | Ljunga är en ort med främst villa bebyggelse inom stadsnära landsbygd. Orten är belägen intill väg 209, som är ett starkt kommunikationsstråk. Inom orten finns förskola och i Dagsberg, strax nordost om orten, finns det en skola. Området består av jordbruksmark i nuläget.   | Ljunga är lämpligt för utveckling av bostäder, service och arbetsplatser som kan blandas. • Parhus och radhus är positivt för att hushålla med oexploaterad mark samt för att skapa ett blandat bostadsutbud. • Vid komplettering av bostäder ska samhällsservice säkerställas i eller i närheten av området. • Genom att komplettera orten i det utpekade området skapas förutsättningar för en sammanhängande struktur samt för ökat underlag till samhällsservice och hållbart resande. • Verksamheter som är störande för sin omgivning ska undvikas intill bostadsbebyggelse. • Området ska planeras så att möjligheterna att gå och cykla stärks. Tillgängligheten till kollektivtrafik ska vara god. De generella strategierna i Temaområde Trafik gäller för området.  | Hänsyn ska tas till landskapsbilden och intilliggande jordbruksfastigheter. • Inom området förekommer flertalet fornlämningar som kan behöva utredas vidare. • Området är bullerutsatt från Kungängens flygfält. • Ytor behöver avsättas för rening och fördröjning av dagvatten. • Inom området finns lågpunkter som riskerar att översvämmas vid extrema regn. • Varierande geotekniska förutsättningar där stora jorddjup och lera kan innebära risk för sättningar. • Geotekniska utredningar krävs. • Ljunga berörs av riksintresse, se Riksintressebilagan.   |

| Beteckning | Kartbild | Kategori                         | Definition Kategori  | Status    | Definition Status  | Beskrivning  | Ställningstaganden  | Hänsynstaganden  |
|------------|----------|----------------------------------|--|-----------|--|--|---|--|
| SB_A_4593  |          | Sammanhängande bostadsbebyggelse | Sammanhängande bostadsbebyggelse innehåller huvudsakligen bostäder där verksamheter och servicefunktioner kan förekomma. | Ändrad    | Förändring av pågående markanvändning genom exploatering eller omvandling                    | Arkösund Arkvägen är beläget söder om centrum i Arkösund. Området utgörs av skog med höga natur- och friluftsvärden.   | En fördjupad översiktsplan för Arkösund bör tas fram för att tydliggöra och ge vägledning för utveckling och planeringsförutsättningar på lång sikt. Bebyggelsekomplettering är positivt för att stärka kommunens landsbygdsorter, fram tills att en fördjupning av översiktsplanen finns framtagen prövas omfattning och lämplighet i varje enskilt fall. • Arkösund Arkvägen är lämpligt att utreda för bebyggelseutveckling i syftet att komplettera befintligt bostadsutbud i landsbygdsorten. • En blandning av flerbostadshus, radhus, parhus och villor ses som positivt för att skapa en varierad bostadsmiljö. • Vid utveckling av bostäder bör behovet av samhällsservice säkerställas inom eller i närheten av landsbygdsorten. • Området ska planeras så att det finns möjlighet att kunna gå eller cykla till närmsta hållplats eller lokal målpunkt. De generella strategierna i Temaområde Trafik gäller för området.  | Bebyggelsen ska anpassas till ortens karaktär och bebyggelsestruktur samt till natur och topografi. • Hänsyn ska tas till kulturmiljövården inom orten. • Områdets natur- och friluftsvärden bör bevaras och utvecklas. • Fungande dagvattenhantering saknas, översvämningsproblem finns vid större regnmängder. • Fortsatt utbyggnad kräver att dagvattenhantering löses i ett större sammanhang. • Ytor och lösningar behövs för rening, fördrojning och hantering av extrema regn. • Hänsyn måste tas till risk för översvämning vid höga havsnivåer. • Geotekniska utredningar krävs. • Arkösund berörs av riksintresse, se Riksintressebilagan.   |
| SB_U_3543  |          | Sammanhängande bostadsbebyggelse | Sammanhängande bostadsbebyggelse innehåller huvudsakligen bostäder där verksamheter och servicefunktioner kan förekomma. | Utvecklad | Utvecklar platsen utifrån befintlig markanvändning med hänsyn till platsens förutsättningar. | Simonstorp är beläget i en utpräglad glesbygd där ensamgårdar dominerar. Orten kan delas in i två kulturhistoriskt sett olika karaktärer, kyrkomiljön och stationssamhället. Järnvägen och riks väg 55 skär genom orten och bildar en barriär mellan kyrkomiljön på östra sidan och stationssamhället på västra sidan. Kyrkomiljön utgör tillsammans med bland annat kyrka, skolor, dagvatten, äldreomsorg och gästgiveri en samlad, ålderdomlig miljö med ett framträdande läge i landskapet. Stationssamhället är mer långsträckt i sin utbredning. Bebyggelsen från 1800-talets slut fram till idag bildar årsringar och varierar i skala från mindre stugor och villor till flerbostadshus. I Simonstorp finns en förskola medan en stor del av annan service tillhandahålls i exempelvis Åby, Norrköping eller Katrineholm. I Simonstorp finns två utpekade områden för landsbygdsutveckling i strandnära lägen (LIS) för att stärka kommunens landsbygdsutveckling. Se utpekade LIS-områden i översiktsplanens hänsynskarta. | Norrköpings lokaliseringsprinciper vid lovprövning, ska beaktas vid ansökan om enstaka eller mindre grupper av bebyggelse, läs i sin helhet i översiktsplanens Utvecklingsriktning för Norrköpings kommun. • Simonstorp kan kompletteras med bostäder såsom småhus och flerbostadshus samt verksamheter som inte är störande för omgivningen. • Service kan tillskapas centralt inom orten vid behov, exempelvis förskola. • Verksamheter bör placeras i lägen med närhet till befintlig infrastruktur och i goda skyltlägen. • Småbåtshamnen kan utvecklas ytterligare. • Anläggningar för upplevelse och besöksnäring kan utvecklas vid Sikargården. • Kopplingen över riks väg 55 och järnvägen mellan den västra och östra sidan av Simonstorp bör förbättras. Vid bebyggelseutveckling öster om riks väg 55 behöver denna koppling säkras. • De utpekade LIS-områdena stärker orten och möjliggör permanent boende i attraktiva lägen. • Möjlighet till resande med gång, cykel eller kollektivtrafik är begränsade med undantag för i viss sammanhängande bebyggelse i närhet av stråk. De generella strategierna i Temaområde Trafik gäller för området. | Hänsyn ska tas till kulturmiljövården i Simonstorp. • Ny bebyggelse ska i möjligaste mån anpassas till markens topografiska variationer och utformas med hänsyn till de lokala byggnadsraditionerna gällande proportioner och skala samt placering av tomt och byggnad. • Ublickar mot sjön Bolen bör inte påverkas av ny bebyggelse. • Dagvattennät saknas inom orten. • Lågområden som riskerar att översvämmas vid extrema regn, rinnvägar samt hantering av dagvatten behöver tas hänsyn till. • Geotekniska förhållanden varierar. Områden med berg och morän har enklare grundläggningsförhållanden medan områden med lera och torv kan innebära risk för sättning. Geotekniska utredningar krävs. • Hänsyn ska tas till buller från väg och järnväg, verksamheter bör placeras närmast bullerfallor. • Simonstorp berörs av riksintresse, se Riksintressebilagan.   |
| SB_U_3568  |          | Sammanhängande bostadsbebyggelse | Sammanhängande bostadsbebyggelse innehåller huvudsakligen bostäder där verksamheter och servicefunktioner kan förekomma. | Utvecklad | Utvecklar platsen utifrån befintlig markanvändning med hänsyn till platsens förutsättningar. | Styrstad är en mindre ort inom stadsnära landsbygd som består av småskalig villabebyggelse. Orten är uppbyggd runt kyrkan med en gles struktur. Den äldre kyrkomiljön med förekomster av fornlämningar utgör kulturmiljö.  | Styrstad kan kompletteras med enstaka eller mindre sammanhängande bostadsbebyggelse inom den befintliga orten. • Samhällsservice bör säkerställas i närområdet eller vid behov tillskapas. • Ökad befolkning ska bidra till att lokala verksamheter och service i närområdet stötts. • Möjlighet till resande med gång, cykel eller kollektivtrafik är begränsade med undantag för i viss sammanhängande bebyggelse i närhet av stråk. De generella strategierna i Temaområde Trafik gäller för området.  | Hänsyn ska tas till landskapsbilden och intilliggande jordbruksfastigheter. • Befintlig bebyggelse och områdets karaktär ska värnas. • Hänsyn ska tas till kulturmiljövården där det är av stor vikt att karaktären av kyrkby bibehålls. • Ny bebyggelse bör ta hänsyn och anpassas till den rådande bostadsbebyggelsens proportioner och skala. • Det finns flera fornlämningar i området som kan behöva undersökas vidare. • Vid komplettering behöver ytor avsättas för rening och fördrojning av dagvatten. • Översvämningsrisker vid extrema regn behöver beaktas och hanteras. • Geotekniska förhållanden varierar mycket. • Risken för ras, skred och erosion kan behöva beaktas. • Risken för omgivningspåverkan behöver utredas vid komplettering eller ombyggnation för att förebygga skador på befintlig bebyggelse på grund av vibrationer och sättningar. • Befintliga infiltrationsområden för grundvatten är viktiga att beakta och bevara för att minimera risken att grundvattennivåerna sjunker när fler ytor hårdgörs. • Styrstad berörs av riksintresse, se Riksintressebilagan. |
| SB_U_3576  |          | Sammanhängande bostadsbebyggelse | Sammanhängande bostadsbebyggelse innehåller huvudsakligen bostäder där verksamheter och servicefunktioner kan förekomma. | Utvecklad | Utvecklar platsen utifrån befintlig markanvändning med hänsyn till platsens förutsättningar. | Skarphagen är ett befintligt bostadsområde med en blandad villabebyggelse som började uppföras under 1920-talet. Husen varierar i stil och storlek utefter byggnadsperioderna och efter om- och tillbyggnader men den största delen villor är byggda under modernismen med utformning karaktäristisk för tiden. I östra delen av området, Kattsätter, byggdes villor under 1970-talet. Den stora mängden grönytor i området har i många fall viktiga funktioner för rekreation, fritid och biologisk mångfald. Stadsdelen har ett stadsdelscentrum med närservice. I området finns olika typer av samhällsservice såsom exempelvis skolverksamhet.   | Skarphagen kompletteras med främst bostäder samt inslag av service och arbetsplatser som kan blandas. • Komplettering av bebyggelse ska i första hand ske på kvartersmark eller på impedimentsytor inom allmän plats med låga socio-ekologiska värden eller liten betydelse för transportinfrastrukturen. • Varierade upplåtelseformer och bostadstyper ska främjas. • Behovet av samhällsservice för området ska säkerställas. • Behovet av fler allmänna parker och lekmiljöer kan behöva utredas. • Komplettering ska möjliggöras och prioriteras i anslutning till långsiktigt starka urbaniseringsstråk. Dalviksgatan och Gamla Övågen är utpekade urbaniseringsstråk som passerar området. • Vid utveckling och omvandling av Vilbergsgatan ska trygga och gena kopplingar mellan Skarphagen och Vilbergens centrum eftersträvas. • Området ska planeras så möjligheterna att resa hållbart med kollektivtrafik, gång och cykel är mycket goda. De generella strategierna i Temaområde Trafik gäller för området.   | Hänsyn ska tas till befintlig bebyggelse och områdets karaktär. • Vid komplettering behöver ytor avsättas för rening och fördrojning av dagvatten. • Översvämningsrisker vid extrema regn behöver beaktas och hanteras. • Ny bebyggelse får inte öka översvämningsrisk för befintlig bebyggelse. • Ytor som är utpekade som framtida översvämningsytor ska inte bebyggas. • Geotekniska förhållanden varierar mycket. • Risken för ras, skred och erosion kan behöva beaktas. • Risken för omgivningspåverkan behöver utredas vid komplettering eller ombyggnation för att förebygga skador på befintlig bebyggelse på grund av vibrationer och sättningar. • Befintliga infiltrationsområden för grundvatten är viktiga att beakta och bevara för att minimera risken att grundvattennivåerna sjunker när fler ytor hårdgörs. Skarphagen berörs av riksintresse, se Riksintressebilagan.  |

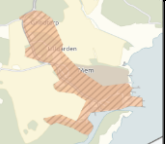




| Beteckning | Kartbild | Kategori                         | Definition Kategori  | Status    | Definition Status  | Beskrivning  | Ställningstaganden   | Hänsynstaganden   |
|------------|----------|----------------------------------|--|-----------|--|--|--|---|
| SB_U_3586  |          | Sammanhängande bostadsbebyggelse | Sammanhängande bostadsbebyggelse innehåller huvudsakligen bostäder där verksamheter och servicefunktioner kan förekomma. | Utvecklad | Utvecklar platsen utifrån befintlig markanvändning med hänsyn till platsens förutsättningar. | Ljunga är en ort med främst villabebyggelse inom stadsnära landsbygd. Orten är belägen intill väg 209, som är ett starkt kommunikationsstråk. Inom orten finns förskola och i Dagsberg, strax nordost om orten, finns det en skola.  | Ljunga är lämpligt för komplettering av bostäder, service och arbetsplatser som kan blandas. • Parhus och radhus är positivt för att komplettera befintligt bostadsutbud. • Vid komplettering av bostäder ska samhällsservice säkerställas i eller i närheten av området. • Verksamheter som är störande för sin omgivning ska undvikas intill bostadsbebyggelse. • Området ska fortsatt planeras så att möjligheterna för att gå och cykla stärks. Tillgängligheten till kollektivtrafik ska vara god. De generella strategierna i Temaområde Trafik gäller för området.  | Hänsyn ska tas till befintlig bebyggelse och områdets karaktär. • Området är bullerutsatt från Kungsängens flygfält. • Vid komplettering kan ytor behöva avsättas för rening och fördröjning av dagvatten. • Inom området finns lägpunkter som riskerar att översvämmas vid extrema regn. • Varierande geotekniska förutsättningar där stora jorddjup och lera kan innebära risk för sättningar. Geotekniska utredningar krävs. • Ljunga berörs av riksintresse, se Riksintresseblagan.   |
| SB_U_3598  |          | Sammanhängande bostadsbebyggelse | Sammanhängande bostadsbebyggelse innehåller huvudsakligen bostäder där verksamheter och servicefunktioner kan förekomma. | Utvecklad | Utvecklar platsen utifrån befintlig markanvändning med hänsyn till platsens förutsättningar. | Kudby är beläget på Vikbolandet där jordbruket har utgjort den dominerande näringen under lång tid. Kudby utgörs dels av den äldre kyrkomiljön och dels av bebyggelse som etablerades när Vikbolandsbanan stod klar under 1890-talet. I nära anslutning till kyrkan möts flera vägar, bland annat de som leder mot Söderköping, Östra Husby och Konungslund. Utblickar från Kudby är vida över det omgivande storskaliga åkerlandskapet, särskilt från den högt belägna kyrkomiljön. Kommunalt vatten- och avlopp är sedan tidigare utbyggt i området.   | Norrköpings lokaliseringsprinciper vid lovprövning, ska beaktas vid ansökan om enstaka eller mindre grupper av bebyggelse, läs i sin helhet i översiktsplanens Utvecklingsriktning för Norrköpings kommun. • Kudby kan kompletteras med bostäder såsom småhus samt verksamheter som inte är störande för omgivningen. • Service kan tillskapas centralt inom orten vid behov, exempelvis förskola. • Då Kudby omgärdas av jordbruksmark och öppna ytor bör dessa bevaras i så stor utsträckning som möjligt då utblickarna är av stor vikt för ortens karaktär. • Pendlar- och samåkingsparkering med cykelparkering bör bevaras och utvecklas. • Möjlighet till resande med gång, cykel eller kollektivtrafik är begränsade med undantag för viss sammanhängande bebyggelse i närhet av stråk. De generella strategierna i Temaområde Trafik gäller för området.  | Bebyggelsekomplettering i anslutning till kyrkomiljön bör ske varsamt och med hänsyn till de kulturmiljövärden som finns. • Ny bebyggelse ska i möjligaste mån anpassas till markens topografiska variationer och utformas med hänsyn till de lokala byggnadstraditionerna gällande proportioner och skala samt placering av tomt och byggnad. • Dagvattennät saknas inom orten. Vid enstaka bebyggelse kan dagvatten hanteras lokalt. • Hänsyn ska tas till instängda områden som riskerar att översvämmas vid extrema regn. • Vissa områden berörs av markavvattningsföretag. • Sannolikt stor variation av jorddjup, geotekniska utredningar krävs.  |
| SB_U_3599  |          | Sammanhängande bostadsbebyggelse | Sammanhängande bostadsbebyggelse innehåller huvudsakligen bostäder där verksamheter och servicefunktioner kan förekomma. | Utvecklad | Utvecklar platsen utifrån befintlig markanvändning med hänsyn till platsens förutsättningar. | Kvarsebo är beläget vid Kolmårdens förkastningsbrant som delar upp samhället i en nordlig och en sydlig del. Säter är beläget en kilometer väster om Kvarsebo. I Kvarsebo är bebyggelsen anpassad efter topografin vilket ger orten dess karaktär med oregelbundna tomtindelningar. I området finns for- och kulturlämningar samt höga natur- och rekreationsvärden. I söder ligger hamnområdet som utgör ortens historiska tyngdpunkt och i norr finns en yngre kyrkomiljö. Bebyggelsen är från slutet av 1800-talet och fram till nutid, med en blandning av både permanent- och fritidsbostäder. I Kvarsebo finns samhällsservice i form av skola och förskola. Färjan vid Säter utgör en viktig koppling mellan Kvarsebo, Säter och Vikbolandet. | Norrköpings lokaliseringsprinciper vid lovprövning, ska beaktas vid ansökan om enstaka eller mindre grupper av bebyggelse, läs i sin helhet i översiktsplanens Utvecklingsriktning för Norrköpings kommun. • Kvarsebo och Säter kan kompletteras med bostäder såsom småhus och flerbostadshus samt verksamheter som inte är störande för omgivningen. • Serviceverksamheter kan tillskapas centralt inom orten vid behov. • Utveckling av småbåtshamnen i Kvarsebo är positivt för att stärka rekreationsmöjligheterna inom orten. • På sikt finns det möjlighet att knyta an Kvarsebo med Djupviksområdet genom en gångväg längs Bråviken. • Gångstråk kan utvecklas som sammanlänkar hamn och badplats med området kring Kvarsebo bäck. • Koppling mellan Säter och Östra Husby föreslås på sikt stärkas. • Vid Säter är det viktigt att det finns utrymme för en parkering i anslutning till färjan som kan utgöra en träffpunkt för samäkning. • Möjlighet till resande med gång, cykel eller kollektivtrafik är begränsade med undantag för i viss sammanhängande bebyggelse i närhet av stråk. De generella strategierna i Temaområde Trafik gäller för området. | Ny bebyggelse ska i möjligaste mån anpassas till markens topografiska variationer och utformas med hänsyn till de lokala byggnadstraditionerna gällande proportioner och skala samt placering av tomt och byggnad. • Vid bebyggelsekomplettering av Kvarsebo och Säter ska hänsyn tas till det storskaliga översvämningskyddet. • Hänsyn ska tas till fornlämningar och värdefull kulturmiljö samt till de höga natur- och rekreationsvärden som finns inom orten. • Dagvattensystem saknas inom området. • Det finns lägpunktsområden som riskerar att översvämmas vid extrema regn. • Hänsyn ska tas till rinnvägar och hantering av dagvatten. • Vid bebyggelseutveckling behöver kapaciteten i den befintliga vatten- och avloppsanläggningen ses över. • Marken består till stora delar av svallsediment och bergknallar, dessa kan vara skredkänsliga. Geotekniska utredningar krävs. • Viss markförrorening kan finnas i jord, grundvatten och sediment kopplat till de olika verksamheter som bedrivits inom området. Kvarsebo och Säter berörs av riksintresse, se Riksintresseblagan. |
| SB_U_3620  |          | Sammanhängande bostadsbebyggelse | Sammanhängande bostadsbebyggelse innehåller huvudsakligen bostäder där verksamheter och servicefunktioner kan förekomma. | Utvecklad | Utvecklar platsen utifrån befintlig markanvändning med hänsyn till platsens förutsättningar. | Östra Husby är beläget cirka 20 kilometer öster om Norrköping intill väg 209, som är ett starkt kommunikationsstråk. Östra Husby är en av kommunens serviceorter, vilket innebär att orten är en viktig servicenod för boende i orten och dess omland. I Östra Husby finns bland annat livsmedelsbutik och apotek samt samhällsservice såsom skolverksamhet och vårdcentral. Orten har i nuläget cirka 900 invånare. Östra Husby kyrkomiljö är av riksintresse för kulturmiljön.   | En fördjupad översiktsplan för området bör tas fram för att tydliggöra och ge vägledning för utveckling och planeringsförutsättningar på lång sikt. Bebyggelsekomplettering är positivt för att stärka kommunens serviceorter, fram tills att en fördjupning av översiktsplanen finns framtagen provas omfattning och lämplighet i varje enskilt fall. • Östra Husby är lämpligt för komplettering av bostäder, service och arbetsplatser som kan blandas. • En blandning av flerbostadshus, radhus, parhus och villor ses som positivt för att skapa en varierad bostadsmiljö. • Vid komplettering av bostäder ska samhällsservice säkerställas i eller i närheten av serviceorten. • Verksamheter som är störande för sin omgivning ska undvikas intill bostadsbebyggelse. • Området ska fortsatt planeras så att möjligheterna att gå och cykla stärks. Tillgängligheten till kollektivtrafik ska vara god. De generella strategierna i Temaområde Trafik gäller för området.   | Hänsyn ska tas till befintlig bebyggelse och ortens karaktär. • Hänsyn ska tas till kulturmiljövärden inom orten och särskilt till kyrkomiljön. • Ny bebyggelse bör ta hänsyn till och anpassas till den befintliga bostadsbebyggelsens proportioner och skala. • Det finns flera fornlämningar i området som kan behöva undersökas vidare. • Vid komplettering behöver ytor avsättas för rening och fördröjning av dagvatten. • Översvämningsrisker vid extrema regn behöver beaktas och hanteras. • Geotekniska förhållanden varierar mycket. • Risken för ras, skred och erosion kan behöva beaktas. • Risken för omgivningens påverkan behöver utredas vid komplettering eller ombyggnad för att förebygga skador på befintlig bebyggelse på grund av vibrationer och sättningar. • Befintliga infiltrationsområden för grundvatten är viktiga att beakta och bevara för att minimera risken att grundvattennivåerna sjunker när fler ytor hårdgörs. • Östra Husby berörs av riksintresse, se Riksintresseblagan.   |


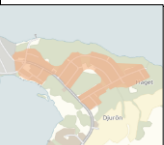





| Beteckning | Kartbild  | Kategori                         | Definition Kategori  | Status    | Definition Status  | Beskrivning   | Ställningstaganden   | Hänsynstaganden   |
|------------|---|----------------------------------|--|-----------|--|---|--|---|
| SB_U_3656  |    | Sammanhängande bostadsbebyggelse | Sammanhängande bostadsbebyggelse innehåller huvudsakligen bostäder där verksamheter och servicefunktioner kan förekomma. | Utvecklad | Utvecklar platsen utifrån befintlig markanvändning med hänsyn till platsens förutsättningar. | Östra Stenbys sockencentrum ligger på en höjd med kyrka, prästgård och skolbyggnad. Bebyggelsen är placerad på höjderna i det kuperade landskapet och samtliga byggnader är belägna utmed äldre vägsträckningar. Ortens karaktär präglas av den bostadsbebyggelse som har tillkommit i huvudsak under mitten av 1900-talet. Något tätare bebyggelse kan ses bland lärarbostäderna, men i övrigt är bebyggelsen gles. Landskapet utgörs av markerade morän- och bergsryggar med skogs- och hagmark i odlingslandskap. I området finns fornlämningar. Kommunalt vatten och avlopp finns.  | Norrköpings lokaliseringsprinciper vid lovpövning, ska beaktas vid ansökan om enstaka eller mindre grupper av bebyggelse, läs i sin helhet i översiktsplanens Utvecklingsriktning för Norrköpings kommun. • Östra Stenby kan kompletteras med bostäder såsom småhus samt verksamheter som inte är störande för omgivningen. • Serviceverksamheter kan tillskapas centralt inom orten vid behov, exempelvis förskola. • Etablering av verksamheter kan med fördel placeras med närhet till Arkösundsvägen. • Nybyggnation bör lokaliseras intill befintlig bebyggelse och anpassas till topografin genom att huskroppar placeras i skogssjöar för att bibehålla ortens bebyggelsekaraktär och bevara jordbruksmark. • Pendlar- och samräkningsparkering med cykelparkering bör bevaras och utvecklas. • Området ska planeras så det finns möjlighet att kunna gå eller cykla till närmsta hällplats eller lokal målpunkt. De generella strategierna i Temaområde Trafik gäller för området. | Kompletterande ny bebyggelse föreslås lokaliseras intill befintlig bebyggelse och ta hänsyn till landskapsbilden och utblickar. Hänsyn ska tas till kulturmiljövården i Östra Stenby se, länk till Ny bebyggelse ska ta hänsyn till landskapsbild och utblickar samt kulturmiljövården. • Ny bebyggelse ska i möjligaste mån anpassas till markens topografiska variationer och utformas med hänsyn till de lokala byggnadstraditionerna gällande proportioner och skala samt placering av tomt och byggnad. • Naturområdet med ädellövträd på orten är delvis bedömt som naturvårdsområde av kommunalt intresse och dess kvaliteter bör bevaras och utvecklas för närrecreation. • Dagvattenhantering behöver tas hänsyn till vid bebyggelsekomplettering. • Troligen gymsamma geotekniska förhållanden, geotekniska utredningar krävs.  |
| SB_U_3685  |    | Sammanhängande bostadsbebyggelse | Sammanhängande bostadsbebyggelse innehåller huvudsakligen bostäder där verksamheter och servicefunktioner kan förekomma. | Utvecklad | Utvecklar platsen utifrån befintlig markanvändning med hänsyn till platsens förutsättningar. | Fyrby och Trådrunna består av småskalig villabebyggelse. Södra delen av området, Fyrby, består av villabebyggelse från mitten av 1900-talet och framåt. Bebyggelsen väster om Finspångsvägen, Trådrunna, uppfördes i samband med etableringen av flygfältet vid Brävalla. Trådrunna är ett tidstypiskt småhusområde från 1940- och 1950-talet som har bibehållit sina tidstypiska drag avseende skala och formspråk. I norra och västra delen finns områden detaljplanerade 2018 som är under uppförande. Bebyggelsen är blandad med främst bostadsbebyggelse blandat med villor, parhus, radhus samt mindre flerbostadshus. Här finns även samhällsservice i form av gruppböende och förskola. Inom området finns två koloniområden. | Fyrby och Trådrunna kompletteras med främst bostäder samt inslag av service och arbetsplatser som kan blandas. • Komplettering av bebyggelse ska i första hand ske på kvartersmark eller på impedimentsytor inom allmän plats med låga socio-ekologiska värden eller liten betydelse för transportinfrastrukturen. • Varierade upplåtelseformer och bostadstyper ska främjas. • Behovet av samhällsservice för området ska säkerställas. • Behovet av fler allmänna parker och lekmiljöer kan behöva utredas. • Området ska planeras så att möjligheterna för att gå och cykla stärks. Tillgängligheten till kollektivtrafik ska vara god. De generella strategierna i Temaområde Trafik gäller för området.   | Hänsyn ska tas till befintlig bebyggelse och områdets karaktär. • Vid komplettering behöver ytor avsättas för rening och fördröjning av dagvatten. • Översvämningsrisker vid extrema regn behöver beaktas och hanteras. • Ny bebyggelse får inte öka översvämningsrisk för befintlig bebyggelse. • Ytor som är utpekade som framtida översvämningsytor ska inte bebyggas. • Geotekniska förhållanden varierar mycket. • Risken för ras, skred och erosion kan behöva beaktas. • Risken för omgivningspåverkan behöver utredas vid komplettering eller ombyggnation för att förebygga skador på befintlig bebyggelse på grund av vibrationer och sättningar. • Befintliga infiltrationsområden för grundvatten är viktiga att beakta och bevara för att minimera risken att grundvattennivåerna sjunker när fler ytor hårdgörs. • Fyrby och Trådrunna berörs av riksintresse, se Riksintressebilagan.  |
| SB_U_3766  |    | Sammanhängande bostadsbebyggelse | Sammanhängande bostadsbebyggelse innehåller huvudsakligen bostäder där verksamheter och servicefunktioner kan förekomma. | Utvecklad | Utvecklar platsen utifrån befintlig markanvändning med hänsyn till platsens förutsättningar. | Lindö består främst av bostäder med varierad villabebyggelse från början av 1900-talet och framåt. Under senare år har flerbostadshus och parhus tillkommit. Grundskolor och förskolor finns utspridda i området. I Lindös sydvästra del koncentreras service i form av livsmedelsbutik, idrottsfält, fotbollsplaner, särskilt boende och LSS-boende. I området finns en småbåtshamn och badplats. I öster gränsar Lindö till Abborrebergsskogen som är ett rekreationsområde med naturvården.  | Lindö kompletteras med främst bostäder samt inslag av service och arbetsplatser som kan blandas. • Komplettering av bebyggelse ska i första hand ske på kvartersmark eller på impedimentsytor inom allmän plats med låga socio-ekologiska värden eller liten betydelse för transportinfrastrukturen. • Varierade upplåtelseformer och bostadstyper ska främjas. • Behovet av samhällsservice för området ska säkerställas. • Befintliga gång- och cykelkopplingar mellan området och staden ska värnas och fortsatt utvecklas till trygga och gena stråk. • Lindö hamn utgör ett viktigt besöksmål som ska värnas och utvecklas som ett allmänt område för rekreation, lek, bad och småbåtshamn. • Behovet av fler allmänna parker och lekmiljöer kan behöva utredas. • Området ska planeras så möjligheterna att resa hållbart med kollektivtrafik, gång och cykel är mycket goda. De generella strategierna i Temaområde Trafik gäller för området.                                      | Hänsyn ska tas till befintlig bebyggelse och områdets karaktär. • Skogspartier med betydande inslag av ek ska bevaras och utvecklas. • Vid komplettering behöver ytor avsättas för rening och fördröjning av dagvatten. • Översvämningsrisker vid extrema regn behöver beaktas och hanteras. • Ny bebyggelse får inte öka översvämningsrisk för befintlig bebyggelse. • Ytor som är utpekade som framtida översvämningsytor ska inte bebyggas. • Geotekniska förhållanden varierar mycket. • Risken för ras, skred och erosion kan behöva beaktas. • Risken för omgivningspåverkan behöver utredas vid komplettering eller ombyggnation för att förebygga skador på befintlig bebyggelse på grund av vibrationer och sättningar. • Befintliga infiltrationsområden för grundvatten är viktiga att beakta och bevara för att minimera risken att grundvattennivåerna sjunker när fler ytor hårdgörs. • Lindö berörs av riksintresse, se Riksintressebilagan. |
| SB_U_3769  |   | Sammanhängande bostadsbebyggelse | Sammanhängande bostadsbebyggelse innehåller huvudsakligen bostäder där verksamheter och servicefunktioner kan förekomma. | Utvecklad | Utvecklar platsen utifrån befintlig markanvändning med hänsyn till platsens förutsättningar. | Norr om Arkösundsvägen ligger Konungsunds historiska by och söder om vägen Konungsunds kyrkomiljö. Konungsunds gård är belägen vid vägnorsningen mellan Arkösundsvägen och vägen mot Kuddeby. Kring gården har bebyggelsen förtätats under 1900-talet.  | Norrköpings lokaliseringsprinciper vid lovpövning, ska beaktas vid ansökan om enstaka eller mindre grupper av bebyggelse, läs i sin helhet i översiktsplanens Utvecklingsriktning för Norrköpings kommun. • Konungsund kan kompletteras med småhus samt verksamheter som inte är störande för omgivningen. • Serviceverksamheter kan tillskapas centralt inom orten vid behov, exempelvis förskola. • Området ska planeras så det finns möjlighet att kunna gå eller cykla till närmsta hällplats eller lokal målpunkt. De generella strategierna i Temaområde Trafik gäller för området.  | Hänsyn ska tas till landskapsbilden och intilliggande jordbruksfastigheter. • Det finns flera fornlämningar i området som kan behöva undersökas vidare. • Hänsyn ska tas till kulturmiljövården i Konungsund. • Dagvatten hanteras lokalt. • Hänsyn till lågpunkter som riskerar att översvämmas vid extrema regn måste tas. • Mindre biotopsystem såsom äkerholmar, diken och alléer bör bevaras och dessa ekologiska samband stärkas. • Inom orten råder varierad terräng vilket innebär att det kan finnas stora geotekniska variationer inom området. Geotekniska utredningar krävs. • Konungsund berörs av riksintresse, se Riksintressebilagan.   |
| SB_U_3794  |  | Sammanhängande bostadsbebyggelse | Sammanhängande bostadsbebyggelse innehåller huvudsakligen bostäder där verksamheter och servicefunktioner kan förekomma. | Utvecklad | Utvecklar platsen utifrån befintlig markanvändning med hänsyn till platsens förutsättningar. | Vänga präglas av ett öppet och bördigt odlingslandskap. Vängaförkastningen, väster om Vänga, bildar en stark nord-sydlig riktning i landskapet. Tätortens södra del har en blandad bebyggelsekaraktär som består av kyrkbyn och Vängaskolan. Den norra delen har en mer modern bostadsbebyggelse som främst består av egnahemsbebyggelse från 1950-talet samt radhusbebyggelse från 1980- och 1990-talet.   | Norrköpings lokaliseringsprinciper vid lovpövning, ska beaktas vid ansökan om enstaka eller mindre grupper av bebyggelse, läs i sin helhet i översiktsplanens Utvecklingsriktning för Norrköpings kommun. • Vänga kan kompletteras med bostäder såsom småhus och flerbostadshus samt verksamheter som inte är störande för omgivningen. • Service kan tillskapas centralt inom orten vid behov, exempelvis förskola. • Befintliga skogspartier i norra delen av Vänga fungerar som närrecreationområde och bör bevaras och utvecklas. • Nya gång- och cykelvägar kan behövas för att knyta ihop norra och södra delen av Vänga. • Området ska planeras så det finns möjlighet att kunna gå eller cykla till närmsta hällplats eller lokal målpunkt. De generella strategierna i Temaområde Trafik gäller för området.  | Vid byggnation i anslutning till kyrkan och prästgården krävs särskild hänsyn till kulturmiljövården. • Ny bebyggelse ska i möjligaste mån anpassas till markens topografiska variationer och utformas med hänsyn till de lokala byggnadstraditionerna gällande proportioner och skala samt placering av tomt och byggnad. • Dagvattentätning finns till viss del, hantering av dagvatten behöver ses över vid fortsatt planering. • Översvämningsrisker vid extrema regn finns inom området och behöver beaktas och hanteras. • Delar av Vänga berörs av markavvattningsföretag. • Inom orten råder stor variation i jorddjup och en varierad geologi. • Grundvattennivån är sannolikt hög och det finns sättningsproblematik i områden med lös lera samt löst lagrade organiska och oorganiska jordar. Geotekniska utredningar krävs.   |

| Beteckning | Kartbild | Kategori                         | Definition Kategori  | Status    | Definition Status  | Beskrivning   | Ställningstaganden   | Hänsynstaganden   |
|------------|----------|----------------------------------|--|-----------|--|---|--|---|
| SB_U_3795  |          | Sammanhängande bostadsbebyggelse | Sammanhängande bostadsbebyggelse innehåller huvudsakligen bostäder där verksamheter och servicefunktioner kan förekomma. | Utvecklad | Utvecklar platsen utifrån befintlig markanvändning med hänsyn till platsens förutsättningar. | Pryssgården är ett bostadsområde med villor från tidigt 1900-tal och framåt. Området består till stor del av egna som vuxit fram under 1920-talet. I stadsdelens yttre områden finns radhus och enfamiljshus från 1950-talet placerade längs säckgator enligt modernismens idéer. I nordväst mot E4:an byggdes villor under 1970-talet. Skolverksamhet och gruppböende finns inom området. Pryssgården avgränsas av barriärer i form av E4:an, Fiskebyvägen och Finspångsvägen. Finspångsvägen är ett utpekat urbaniseringsstråk som passerar området. Väster om området finns Pryssgårdsparken och koloniområde. | Pryssgården kompletteras med främst bostäder samt inslag av service och arbetsplatser som kan blandas. • Komplettering av bebyggelse ska i första hand ske på kvartersmark eller på impedimentsytor inom allmän plats med låga socio-ekologiska värden eller liten betydelse för transportinfrastrukturen. • Varierade upplåtelseformer och bostadstyper ska främjas. • Behovet av samhällsservice för området ska säkerställas. • Behovet av fler allmänna parker och lekmiljöer kan behöva utredas. • Området ska planeras så möjligheterna att resa hållbart med kollektivtrafik, gång och cykel är mycket goda. De generella strategierna i Temaområde Trafik gäller för området.  | Hänsyn ska tas till befintlig bebyggelse och områdets karaktär. • Vid komplettering behöver ytor avsättas för rening och fördrojning av dagvatten. • Översvämningsrisker vid extrema regn behöver beaktas och hanteras. • Geotekniska förhållanden varierar mycket. • Risker för ras, skred och erosion kan behöva beaktas. • Risken för omgivningspåverkan behöver utredas vid komplettering eller ombyggnad för att förebygga skador på befintlig bebyggelse på grund av vibrationer och sättningar. • Befintliga infiltrationsområden för grundvatten är viktiga att beakta och bevara för att minimera risken att grundvattennivåerna sjunker när fler ytor hårdgörs. • Pryssgården berörs av riksintresse, se Riksintressebilagan.   |
| SB_U_3805  |          | Sammanhängande bostadsbebyggelse | Sammanhängande bostadsbebyggelse innehåller huvudsakligen bostäder där verksamheter och servicefunktioner kan förekomma. | Utvecklad | Utvecklar platsen utifrån befintlig markanvändning med hänsyn till platsens förutsättningar. | Kättinge är ett mindre tidigare stationssamhälle som etablerades utmed Vibolandsbanan i samband med stationsbyggnadens tillkomst i början av 1900-talet. Orten präglas av en sammansatt bebyggelsestruktur med tydligt avläsbara avtryck från olika delar av 1900-talet. I Kättinge finns skola, söder om skolan finns olika typer av idrottsplaner. Kommunalt vatten och avlopp finns utbyggt i området.   | Norrköpings lokaliseringsprinciper vid lovprövning, ska beaktas vid ansökan om enstaka eller mindre grupper av bebyggelse, läs i sin helhet i översiktsplanens Utvecklingsriktning för Norrköpings kommun. • Kättinge kan kompletteras med bostäder, såsom småhus och flerbostadshus samt verksamheter som inte är störande för omgivningen. • Serviceverksamheter kan tillskapas centralt inom orten vid behov, exempelvis förskola. • Det mindre skogsområdet i anslutning till skolan ska bevaras. • Området ska planeras så att det finns en möjlighet för att kunna gå eller cykla till närmsta hållplats eller lokal målpunkt. De generella strategierna i Temaområde Trafik gäller för området.   | Hänsyn ska tas till kulturmiljö gällande att karaktären av stationssamhälle bibehålls kring stationshuset. • Ny bebyggelse ska i möjligaste mån anpassas till markens topografiska variationer och utformas med hänsyn till de lokala byggnadstraditionerna gällande proportioner och skala samt placering av tomt och byggnad. • Anpassning bör även ske till det småskaliga landskapet. • Dagvattenått finns till viss del. • Hänsyn till instängda områden vid extrema regn och rinnvägar behöver tas. • Sannolikt höga grundvattennivåer och risk för sättningar. Geotekniska utredningar krävs.  |
| SB_U_3840  |          | Sammanhängande bostadsbebyggelse | Sammanhängande bostadsbebyggelse innehåller huvudsakligen bostäder där verksamheter och servicefunktioner kan förekomma. | Utvecklad | Utvecklar platsen utifrån befintlig markanvändning med hänsyn till platsens förutsättningar. | Arkösund centrum är beläget mitt i Arkösund. Området används för parkeringsändamål och del av ett grönområde.   | En fördjupad översiktsplan för området, förstudie eller annan övergripande utredning bör tas fram för att tydliggöra och ge vägledning för utveckling och planeringsförutsättningar på lång sikt. Bebyggelsekomplettering är positivt för att stärka kommunens landsbygdsort, fram tills att en fördjupning av översiktsplanen finns framtagen prövas omfattning och lämplighet i varje enskilt fall. • Arkösund centrum är lämpligt att utreda för flerbostadshus i syfte att komplettera befintligt bostadsutbud. • Vid komplettering av bostäder bör behovet av samhällsservice säkerställas inom eller i närheten av landsbygdsorten. • Gestaltad livsmiljö bör vara en utgångspunkt i Arkösund för att stärka orten som besöksmål. • Området ska planeras så möjligheterna att gå och cykla stärks. Tillgängligheten till kollektivtrafik ska vara god. De generella strategierna i Temaområde Trafik gäller för området. | Hänsyn ska tas till befintlig bebyggelse och ortens karaktär. • Områdets natur- och friluftsvärden ska bevaras och utvecklas. • Hänsyn ska tas till kulturmiljövården inom orten. • Fungande dagvattenhantering saknas, översvämningsproblem kan uppstå vid regn. • Fortsatt utbyggnad kräver att dagvattenhantering hanteras i ett större sammanhang. • Ytor och lösningar behövs för rening, fördrojning och hantering av extrema regn. • Hänsyn måste tas till risk för översvämning vid höga havsnivåer. • Geotekniska utredningar krävs. • Arkösund berörs av riksintresse, se Riksintressebilagan.  |
| SB_U_3852  |          | Sammanhängande bostadsbebyggelse | Sammanhängande bostadsbebyggelse innehåller huvudsakligen bostäder där verksamheter och servicefunktioner kan förekomma. | Utvecklad | Utvecklar platsen utifrån befintlig markanvändning med hänsyn till platsens förutsättningar. | Smedby, Rambodal och Brännestad karaktäriseras främst av bostadsbebyggelse i flera årsringar. Smedby började byggas ut med villor och radhus under 1940-talet samt ytterligare ett område i mitten på 1970-talet. Rambodal och Brännestad började byggas ut efter miljonprogrammet, runt 1980, då fler småhus börjat efterfrågades. Smedby, Rambodal och Brännestad har byggts vidare med villor och flerbostadshus. Det finns livsmedelsbutik och samhällsservice i området.   | Smedby, Rambodal och Brännestad kompletteras med främst bostäder samt inslag av service och arbetsplatser som kan blandas. • Komplettering av bebyggelse ska i första hand ske på kvartersmark eller på impedimentsytor inom allmän plats med låga socio-ekologiska värden eller liten betydelse för transportinfrastrukturen. • Varierade upplåtelseformer och bostadstyper ska främjas. • Behovet av samhällsservice för området ska säkerställas. • Behovet av fler allmänna parker och lekmiljöer kan behöva utredas. • Nya möjligheter att bättre binda samman området med angränsande stadsdelar Navestad, Hageby och innerstaden ska eftersträvas och undersökas i den fortsatta planeringen. • Området ska planeras så möjligheterna att resa hållbart med kollektivtrafik, gång och cykel är mycket goda. De generella strategierna i Temaområde Trafik gäller för området.   | Hänsyn ska tas till befintlig bebyggelse och områdets karaktär. • Vid komplettering behöver ytor avsättas för rening och fördrojning av dagvatten. • Översvämningsrisker vid extrema regn behöver beaktas och hanteras. Ny bebyggelse får inte öka översvämningsrisk för befintlig bebyggelse. • Ytor som är utpekade som framtida översvämningsytor ska inte byggas. • Geotekniska förhållanden varierar mycket. • Risker för ras, skred och erosion kan behöva beaktas. • Risken för omgivningspåverkan behöver utredas vid komplettering eller ombyggnad för att förebygga skador på befintlig bebyggelse på grund av vibrationer och sättningar. • Befintliga infiltrationsområden för grundvatten är viktiga att beakta och bevara för att minimera risken att grundvattennivåerna sjunker när fler ytor hårdgörs. • Smedby, Rambodal och Brännestad berörs av riksintresse, se Riksintressebilagan. |
| SB_U_3863  |          | Sammanhängande bostadsbebyggelse | Sammanhängande bostadsbebyggelse innehåller huvudsakligen bostäder där verksamheter och servicefunktioner kan förekomma. | Utvecklad | Utvecklar platsen utifrån befintlig markanvändning med hänsyn till platsens förutsättningar. | Lundby är en mindre ort inom stadsnära landsbygd. Inom orten finns främst villabebyggelse i olika årsringar och en handelsträdgård.   | Lundby är lämpligt för komplettering av bostäder. • Parhus och radhus är positivt för att komplettera befintligt bostadsutbud. • Den lantliga karaktären ska värnas. • Vid komplettering av orten bör samhällsservice säkerställas i eller i närheten av området. • Verksamheter som är störande för sin omgivning ska undvikas in till bostadsbebyggelse. • Området ska planeras så det finns möjlighet att kunna gå eller cykla till närmsta hållplats eller lokal målpunkt. De generella strategierna i Temaområde Trafik gäller för området.   | Hänsyn ska tas till landskapsbilden och intilliggande jordbruksfasligheter. • Mindre biotopsystem såsom åkerholmar, diken och alléer ska bevaras och exploatering ska stärka dessa ekologiska samband. • Färoreningar kan förekomma. • Vatten- och avloppsledningar till området har begränsad kapacitet. • Ytor behöver avsättas för rening och fördrojning av dagvatten. • Inom Lundby finns lågpunkter som riskerar att översvämmas vid extrema regn. • Markavvattningsföretag finns inom området vilket indikerar höga grundvattennivåer inom området. Detta kan med fördel hanteras i ett tidigt skede. • Varierande geotekniska förutsättningar där stora jorddjup och lera kan innebära risk för sättningar. • Geotekniska utredningar krävs.  |

| Beteckning | Kartbild | Kategori                         | Definition Kategori  | Status    | Definition Status  | Beskrivning  | Ställningstaganden   | Hänsynstaganden  |
|------------|----------|----------------------------------|--|-----------|--|--|--|--|
| SB_U_3930  |          | Sammanhängande bostadsbebyggelse | Sammanhängande bostadsbebyggelse innehåller huvudsakligen bostäder där verksamheter och servicefunktioner kan förekomma. | Utvecklad | Utvecklar platsen utifrån befintlig markanvändning med hänsyn till platsens förutsättningar. | Skärkind är en kyrkby med sammanhållen bebyggelse som utgörs av kyrkan med sockencentrum intill landsvägen, samt ett mindre område med villabebyggelse väster om kyrkan. Bebyggelsen etablerades i samband med att järnvägsstationen anlades under slutet av 1800-talet och utvecklades till ett mindre stationssamhälle under 1900-talets första hälft. Spåren efter banvallen är tydliga i åkermarken i väster. För befintlig bebyggelse finns en lokal gemensam vatten- och avloppsanläggning. Området finns inte med i kommunens vatten- och avloppsplan.  | Norrköpings lokaliseringsprinciper vid lovprövning, ska beaktas vid ansökan om enstaka eller mindre grupper av bebyggelse, läs i sin helhet i översiktsplanens Utvecklingsriktning för Norrköpings kommun. • Skärkind kan kompletteras med bostäder såsom småhus samt verksamheter som inte är störande för omgivningen, komplettering lokaliserar med fördel i de centrala delarna. • Serviceverksamheter kan tillskapas centralt inom orten vid behov, exempelvis förskola. • Närstående naturområden kan utvecklas för närrökreation. • Banvallen kan på sikt nyttjas för att skapa gång- och cykelväg till Norsholm. • Cykelparkering bör placeras intill hållplatsen. • Området ska planeras så det finns möjlighet att kunna gå eller cykla till närmsta hållplats eller lokal målpunkt. De generella strategierna i Temaområde Trafik gäller för området. | Det är viktigt att ny bebyggelse placeras och utformas så att ortens karaktär bevaras. • Ny bebyggelse ska i möjligaste mån anpassas till markens topografiska variationer och utformas med hänsyn till de lokala byggnadstraditionerna gällande proportioner och skala samt placering av tomt och byggnad. • Inom orten finns det forminnen och naturområden att ta hänsyn till. • Vid bebyggelsekomplettering kan vatten och avlopp behöva ses över. • Dagvattnet saknas inom området. • Vissa områden i Skärkind berörs av markavvattningsföretag vilket tyder på höga grundvattennivåer. • Troligen goda grundläggningsförhållanden, eventuellt lokalt mer utmanande områden med lera. • Geotekniska utredningar kan krävas.   |
| SB_U_4034  |          | Sammanhängande bostadsbebyggelse | Sammanhängande bostadsbebyggelse innehåller huvudsakligen bostäder där verksamheter och servicefunktioner kan förekomma. | Utvecklad | Utvecklar platsen utifrån befintlig markanvändning med hänsyn till platsens förutsättningar. | Graverfors är ursprungligen ett gammalt brukssamhälle beläget vid sjön Näknen. Uppförande av järnvägsstationen 1867, och brukets storhetstid mellan 1880-talet och 1930-talet hade stor betydelse för ortens utveckling. Efter att stor del av industrin lagts ned utvecklades Graverfors till ett fritidshusområde. Graverfors är indelat i flera delområden, åtskilda av sjön Näknen, riks väg 55 samt järnvägen, och består av relativt utspridd bebyggelse. Järnvägen och riks väg 55 utgör en barriär mellan ortens östra och västra sida. Utmärkande för landskapet i området är de stora höjdskillnaderna och att bebyggelsen är anpassad till de naturliga förutsättningarna. Största delen av serviceutbudet finns i Åby och Norrköping. Närhet till stora skogsområden ger möjlighet till friluftsliv och det finns flera naturreservat intill Graverfors som utgör viktiga rekreationsområden. Kommunalt vatten och avlopp har byggts ut i delar av Graverfors och återstående delar i orterna Sten, Mossen, Södra Granstorp, Norra Granstorp och Klingstad planeras. | Det har genomförts omfattande utredningsarbete för bland annat buller och vatten och avlopp. Detta har resulterat i en bedömning att bebyggelseutveckling av nya bostäder utöver vad gällande detaljplaner medger inte är lämpligt i nuläget. Delar av gällande detaljplan tillåter utbyggnad eller omvandling av befintliga hus som inte är störda av buller. • Intill järnvägen och riks väg 55 kan icke störande verksamheter etableras. • I anslutning till Storån finns ett verksamhetsområde som har möjlighet att utökas. • Området ska planeras så möjligheterna att gå och cykla stärks. Tillgängligheten till kollektivtrafik ska vara god. De generella strategierna i Temaområde Trafik gäller för området.  | Vid exploatering av verksamheter intill järnvägen och riks väg 55 behöver natur- och rekreationsvärden samt platsens övriga förutsättningar utredas. • Ny bebyggelse för verksamheter ska i möjligaste mån anpassas till markens topografiska variationer och utformas med hänsyn till de lokala byggnadstraditionerna såsom proportioner och skala. • Hänsyn ska tas till buller i utpekade lägen. • Dagvattnet finns till viss del, hantering av dagvatten behöver ses över. • Sannolikt svåra geotekniska förhållanden längs Bräviänsförkastningen, lokal skredrisk samt förutsättning för problem med artesiskt grundvatten. Omfattande geotekniska utredningar krävs. • Graverfors berörs av riksintresse, se Riksintressebilagan.  |
| SB_U_4072  |          | Sammanhängande bostadsbebyggelse | Sammanhängande bostadsbebyggelse innehåller huvudsakligen bostäder där verksamheter och servicefunktioner kan förekomma. | Utvecklad | Utvecklar platsen utifrån befintlig markanvändning med hänsyn till platsens förutsättningar. | Häradsхамmar är uppdelat i två olika karaktärer, kyrkbyn och stationssamhället. Kyrkbyn omfattas av en bebyggelsegrupp i den västra delen av orten och stationssamhället omfattas av den östra delen intill Arkösunds vägen. Orten innehåller en stor mängd kulturmiljöer. Häradsхамmar har enskilda dricksvattentäcker och avloppsanordningar, orten finns med i kommunens vatten- och avloppsplan och kommunalt vatten och avlopp är planerat att byggas ut.   | Norrköpings lokaliseringsprinciper vid lovprövning, ska beaktas vid ansökan om enstaka eller mindre grupper av bebyggelse läs i sin helhet i översiktsplanens Utvecklingsriktning för Norrköpings kommun. • Häradsхамmar kan kompletteras med bostäder såsom småhus samt verksamheter som inte är störande för omgivningen. • Service kan tillskapas centralt inom orten vid behov, exempelvis förskola. • Gång- och cykelväg kan på sikt utvecklas för att skapa bättre tillgänglighet till Arkösunds vägen och befintlig busshållplats. • Området ska planeras så det finns möjlighet att kunna gå eller cykla till närmsta hållplats eller lokal målpunkt. De generella strategierna i Temaområde Trafik gäller för området.  | Ny bebyggelse ska i möjligaste mån anpassas till markens topografiska variationer och utformas med hänsyn till de lokala byggnadstraditionerna gällande proportioner och skala samt placering av tomt och byggnad. • Hänsyn ska tas till fornlämningar och värdefull kulturmiljö. • Vid enstaka bebyggelsekomplettering kan dagvatten hanteras lokalt. • Markavvattningsföretag finns i den nordöstra delen av orten. • Stora geotekniska variationer, geotekniska utredningar krävs. • Häradsхамmar berörs av riksintresse, se Riksintressebilagan.   |
| SB_U_4332  |          | Sammanhängande bostadsbebyggelse | Sammanhängande bostadsbebyggelse innehåller huvudsakligen bostäder där verksamheter och servicefunktioner kan förekomma. | Utvecklad | Utvecklar platsen utifrån befintlig markanvändning med hänsyn till platsens förutsättningar. | Sidus är beläget öster om centrala Norrköping vid Bräviäns och ansluts ifrån väg 209 mot Arkösund. Området ligger vid Djurövägen mellan Marby och Djurön. Sidus började byggas med små fritidshus och några permanentbostäder 1928. Området är under omvandling och under senare år har permanent bostadsbebyggelse tillkommit.  | Sidus kompletteras med bostäder. • En blandad bebyggelse i form av villor, parhus, kedjehus och radhus med olika upplägsformer är positivt. • Samhällsservice ska säkerställas i närområdet eller vid behov tillskapas. • Ökad befolkning ska bidra till att lokala verksamheter och service i närområdet stötts. • Området ska planeras så det finns möjlighet att kunna gå eller cykla till närmsta hållplats eller lokal målpunkt. De generella strategierna i Temaområde Trafik gäller för området.  | Hänsyn ska tas till Sidus befintliga bebyggelse och områdets karaktär. • Hänsyn ska tas till landskapsbilden, intilliggande jordbruksfastigheter samt natur- och rekreationsområden. • Dagvattnet krävs behöver ses över i sin helhet vid fortsatt exploatering. • Ytor behövs för rening, fördrojning och hantering av extrema regn. • Hänsyn ska tas till avrinningsvägar och lågområden som riskerar att översvämmas vid extrema regn. • Närmast Bräviäns är området instängt och översvämmas från havet. • Markavvattningsföretag finns inom området vilket indikerar höga grundvattenförhållanden. Detta kan med fördel hanteras i ett tidigt skede. • Varierande geotekniska förutsättningar där stora jorddjup och lera innebär risk för sättningar. • Områden med berg och morän är enklare att grundlägga, men utgör infiltrationsområden för grundvatten. • Geotekniska utredningar krävs. • Sidus berörs av riksintresse, se Riksintressebilagan. |

| Beteckning | Kartbild  | Kategori                         | Definition Kategori  | Status    | Definition Status   | Beskrivning   | Ställningstaganden  | Hänsynstaganden   |
|------------|---|----------------------------------|--|-----------|---|---|---|---|
| SB_U_4372  |    | Sammanhängande bostadsbebyggelse | Sammanhängande bostadsbebyggelse innehåller huvudsakligen bostäder där verksamheter och servicefunktioner kan förekomma. | Utvecklad | Utvecklar platsen utifrån befintlig markanvändning med hänsyn till platsens förutsättningar.  | Mem är ett kanalsamhälle beläget där Göta kanal mynnar ut i Slättbaken. Orten är belägen med fina utblickar mot havet med Göta kanals mynning ut mot Sankt Annas skärgård. Samhället ligger vid foten av den höga förkastningsbranten norr om Göta kanals och Storåns mynning. För befintlig bebyggelse finns en lokal gemensam vatten- och avloppsanläggning.  | Norrköpings lokaliseringsprinciper vid lovprövning ska beaktas vid ansökan om enstaka eller mindre grupper av bebyggelse, läs i sin helhet i översiktsplanens Utvecklingsriktning för Norrköpings kommun. • Mem kan kompletteras med service och bostäder, såväl småhus som flerbostadshus och fritidshus. • Serviceverksamheter kan tillskapas centralt inom orten vid behov, exempelvis förskola. • Orten har goda förutsättningar att fortsatt utveckla besöksnäringen i orten. • Funktioner såsom camping och småbåtshamn med betydelse för besöksnäringen ska prioriteras. • Bron samt gång- och cykelvägen som leder vidare mot Söderköping är en koppling som är viktig värna om. • Möjlighet till resande med gång, cykel eller kollektivtrafik är begränsade med undantag för i viss sammanhängande bebyggelse i närhet av stråk. De generella strategierna i Temaområde Trafik gäller för området.  | Vid komplettering av orten behöver hänsyn tas till naturvårdsområdet för Slättbakenförkastningen. • Landskapsbilden över det öppna jordbrukslandskapet ner mot Slättbaken ska beaktas. • Ny bebyggelse ska i möjligaste mån anpassas till markens topografiska variationer och utformas med hänsyn till de lokala byggnadstraditionerna gällande proportioner och skala samt placering av tomt och byggnad. • Delar av orten riskerar att översvämmas vid stigande havsnivåer. • Dagvattnet saknas inom området. • Delar av Mem berörs av markavvattningsföretag. • Geotekniska förhållanden inom orten varierar. Områden med berg och morän har enklare grundläggningsförhållanden men fungerar som infiltrationsområden. Inom områdena närmast vattnet kan finnas lera som är sättnings- och skredkänslig. Geotekniska utredningar krävs. • Mem berörs av riksintresse, se Riksintresseblagan.                            |
| SB_U_4377  |    | Sammanhängande bostadsbebyggelse | Sammanhängande bostadsbebyggelse innehåller huvudsakligen bostäder där verksamheter och servicefunktioner kan förekomma. | Utvecklad | Utvecklar platsen utifrån befintlig markanvändning med hänsyn till platsens förutsättningar.  | Skärblacks är beläget cirka 20 kilometer väster om Norrköping. Skärblacks är en av kommunens serviceorter, vilket innebär att orten är en viktig serviceort för boende i orten och dess omland. I serviceorten finns bland annat livsmedelsbutik, apotek och samhällsservice såsom skolverksamhet och vårdcentral. Det finns även simhall och ishall. I Skärblacks finns ett pappersbruk med cirka 600 anställda. Orten har i nuläget cirka 4000 invånare.  | En fördjupad översiktsplan för området bör tas fram för att tydliggöra och ge vägledning för utveckling och planeringsförutsättningar på lång sikt. Bebyggelsekomplettering är positivt för att stärka kommunens serviceort, fram tills att en fördjupning av översiktsplanen finns framtagen prövas omfattning och lämplighet i varje enskilt fall. • Skärblacks är lämpligt för komplettering av bostäder, service och arbetsplatser som kan blandas. • En blandning av flerbostadshus, radhus, parhus och villor ses som positivt för att skapa en varierad bostadsmiljö. • Vid komplettering av bostäder ska samhällsservice säkerställas i eller i närheten av serviceorten. • Verksamheter som är störande för sin omgivning ska undvikas intill bostadsbebyggelse. • Området ska planeras så möjligheterna att resa hållbart med kollektivtrafik, gång och cykel är mycket goda. De generella strategierna i Temaområde Trafik gäller för området. | Hänsyn ska tas till befintlig bebyggelse och ortens karaktär. • Ny bebyggelse bör ta hänsyn till och anpassas till den befintliga bostadsbebyggelsens proportioner och skala. • Hänsyn ska tas till kulturmiljövården inom orten. • Det finns flera fornlämnningar i området som kan behöva undersökas vidare. • Vid komplettering behöver ytor avsättas för rening och fördrojning av dagvatten. • Översvämningsrisker vid extrema regn behöver beaktas och hanteras. • Geotekniska förhållanden varierar mycket. • Risken för ras, skred och erosion kan behöva beaktas. • Risken för omgivningspåverkan behöver utredas vid komplettering eller ombyggnation för att förebygga skador på befintlig bebyggelse på grund av vibrationer och sättningar. • Befintliga infiltrationsområden för grundvatten är viktiga att beakta och bevara för att minimera risken att grundvattnenivåerna sjunker när fler ytor hårdgörs. |
| SB_U_4404  |    | Sammanhängande bostadsbebyggelse | Sammanhängande bostadsbebyggelse innehåller huvudsakligen bostäder där verksamheter och servicefunktioner kan förekomma. | Utvecklad | Utvecklar platsen utifrån befintlig markanvändning med hänsyn till platsens förutsättningar.  | Björkalund är beläget söder om Vrinnisvikhuset intill Gamla Övägen och gränsar i öster till Vrinnisvikhogen. Området är under uppbyggnad och syftet är att skapa bostäder i ett natur- och stadsnära läge. Björkalund består av bostäder av blandad karaktär i form av villor, radhus, parhus, kedjehus och flerbostadshus. Det är även planlagt för service såsom förskola, skola och livsmedelsbutik. Den övergripande idén är att koppla området till centrum med ett huvudstråk som sträcker sig genom området. | Björkalund är under uppbyggnad och kommer fortsätta utvecklas enligt gällande detaljplan. • Området byggs ut med bostäder med inslag av service och arbetsplatser som kan blandas. • Varierade upplåtelseformer och bostadstyper ska främjas. • Behovet av samhällsservice för området ska säkerställas. • Det är viktigt att värna kontakten med Vrinnisvikhogen och bevara och utveckla förhållandet mellan Vrinnisvikhogen och omgivande naturområden. • Området ska planeras så att möjligheterna att gå och cykla stärks. Tillgängligheten till kollektivtrafik ska vara god. De generella strategierna i Temaområde Trafik gäller för området.  | Natur- och kulturvården med viktiga kvaliteter i området bidrar till att karaktären till viss del bevaras. • Hänsyn ska tas till befintlig bebyggelse och områdets karaktär. • Vid ytterligare komplettering bör ytor avsättas för rening och fördrojning av dagvatten. • Översvämningsrisker vid extrema regn behöver beaktas och hanteras. • Ny bebyggelse får inte öka översvämningsrisk för befintlig bebyggelse. • Geotekniska förhållanden varierar mycket. • Risken för ras, skred och erosion kan behöva beaktas. • Risken för omgivningspåverkan behöver utredas vid komplettering eller ombyggnation för att förebygga skador på befintlig bebyggelse på grund av vibrationer och sättningar. • Befintliga infiltrationsområden för grundvatten är viktiga att beakta och bevara för att minimera risken att grundvattnenivåerna sjunker när fler ytor hårdgörs.  |
| SB_P_3772  |   | Sammanhängande bostadsbebyggelse | Sammanhängande bostadsbebyggelse innehåller huvudsakligen bostäder där verksamheter och servicefunktioner kan förekomma. | Pågående  | Inga förändringar planeras utan fortsatt pågående markanvändning gäller. Bedömning om marken är lämplig för enstaka mindre kompletteringar får ske inom befintlig markanvändning. | Öbonäs är ett område med blandad villabebyggelse söder om Norrköping där spår av den ursprungliga fritidshusbebyggelsen finns kvar. Området angörs från Gamla Övägen, öster om Öbonäs ligger Ensjön och i norr fritidshusområdet Kärtorp. Området omges bland annat jordbruksmark och natur. Området är glest bebyggt med tomter mellan 1000 och 5000 kvadratmeter.   | Öbonäs är inte prioriterat för utveckling under planperioden. • Inga förändringar planeras utan fortsatt pågående markanvändning gäller. • Bedömning om marken är lämplig för enstaka mindre kompletteringar får ske inom befintlig markanvändning.   |   |
| SB_P_3835  |  | Sammanhängande bostadsbebyggelse | Sammanhängande bostadsbebyggelse innehåller huvudsakligen bostäder där verksamheter och servicefunktioner kan förekomma. | Pågående  | Inga förändringar planeras utan fortsatt pågående markanvändning gäller. Bedömning om marken är lämplig för enstaka mindre kompletteringar får ske inom befintlig markanvändning. | Ludden är ett bostadsområde söder om Norrköping som angörs från Gamla Övägen. Området utgörs av spridd bostadsbebyggelse och omges av natur och jordbruksmark. I området finns en bilskrotsanläggning.  | Ludden är inte prioriterat för utveckling under planperioden. • Inga förändringar planeras utan fortsatt pågående markanvändning gäller. • Bedömning om marken är lämplig för enstaka mindre kompletteringar får ske inom befintlig markanvändning.   |   |

| Beteckning | Kartbild  | Kategori                         | Definition Kategori  | Status   | Definition Status   | Beskrivning   | Ställningstaganden  | Hänsynstaganden |
|------------|---|----------------------------------|--|----------|---|---|---|-----------------|
| SB_P_3859  |    | Sammanhängande bostadsbebyggelse | Sammanhängande bostadsbebyggelse innehåller huvudsakligen bostäder där verksamheter och servicefunktioner kan förekomma. | Pågående | Inga förändringar planeras utan fortsatt pågående markanvändning gäller. Bedömning om marken är lämplig för enstaka mindre kompletteringar får ske inom befintlig markanvändning. | Kårtorp är ett fritidshusområde söder om Norrköping som angörs från Gamla Övägen. Området ligger intill Ensjön och omges av bland annat jordbruksmark och natur. I Kårtorp finns fritidshus från 1920-talet och framåt, största delen är från 1940-talet. Kårtorp tillhör de tidigaste områdena i Norrköping byggt enligt principen med små enkla stugor i stadsnära och natursköna lägen och har fortfarande kvar sin karaktär som sammanhållet område. Merparten av husen är under 50 kvm. Fritidshusbebyggelsen i Kårtorp byggdes på ofri mark med tomträtter. | Kårtorp är inte prioriterat för utveckling under planperioden. • Inga förändringar planeras utan fortsatt pågående markanvändning gäller. • Bedömning om marken är lämplig för enstaka mindre kompletteringar får ske inom befintlig markanvändning.  |                 |
| SB_P_3887  |    | Sammanhängande bostadsbebyggelse | Sammanhängande bostadsbebyggelse innehåller huvudsakligen bostäder där verksamheter och servicefunktioner kan förekomma. | Pågående | Inga förändringar planeras utan fortsatt pågående markanvändning gäller. Bedömning om marken är lämplig för enstaka mindre kompletteringar får ske inom befintlig markanvändning. | Djurön är beläget vid Bråviken nordost om Norrköping. Området växte fram kring kvarnverksamheten under 1900-talets början med arbetarbostäder och senare fritidshus. Ytterligare permanentbostäder har byggts under 2000-talet. Längst ut på Djurön ligger den historiska kvarnverksamheten och området består även av en kaj och ett antal stora silos för spannmål som bildar en hög vägg längs vattnet. Detta skapar skarpa kontraster mot den äldre betydligt småskaligare bebyggelsen intill.  | Djurön är inte prioriterat för utveckling under planperioden. • Inga förändringar planeras utan fortsatt pågående markanvändning gäller. • Bedömning om marken är lämplig för enstaka mindre kompletteringar får ske inom befintlig markanvändning.   |                 |
| SB_P_3890  |    | Sammanhängande bostadsbebyggelse | Sammanhängande bostadsbebyggelse innehåller huvudsakligen bostäder där verksamheter och servicefunktioner kan förekomma. | Pågående | Inga förändringar planeras utan fortsatt pågående markanvändning gäller. Bedömning om marken är lämplig för enstaka mindre kompletteringar får ske inom befintlig markanvändning. | Arkösund är beläget vid Östersjön cirka 50 kilometer öster om Norrköping. Arkösund är en av kommunens utpekade landsbygdsorter och ett av kommunens stora besöksmål. Inom orten finns främst villabebyggelse avsett för permanentboende och fritidsboende. Under 2010-talet har orten även kompletterats med bland annat radhusbebyggelse vid Nordanskog. Orten inrymmer hamnar för fritidsbåtar och en camping med internationell sommarturism. Under sommarhalvåret finns det gott om kommersiell service. Orten har i nuläget cirka 180 invånare.              | Arkösund är inte prioriterat för utveckling under planperioden till dess att en fördjupning av översiktsplan för området tagits fram för att tydliggöra och ge vägledning för utveckling och planeringsflöretsättning på lång sikt. • Inga förändringar planeras utan fortsatt pågående markanvändning gäller. • Bedömning om marken är lämplig för enstaka mindre kompletteringar får ske inom befintlig markanvändning. |                 |
| SB_P_3911  |   | Sammanhängande bostadsbebyggelse | Sammanhängande bostadsbebyggelse innehåller huvudsakligen bostäder där verksamheter och servicefunktioner kan förekomma. | Pågående | Inga förändringar planeras utan fortsatt pågående markanvändning gäller. Bedömning om marken är lämplig för enstaka mindre kompletteringar får ske inom befintlig markanvändning. | Åselstad ligger intill Ensjön och omges av natur. Åselstad uppfördes under 1940-talet som ett fritidshusområde och har omvandlats till permanentbostäder under 2000-talet och framåt, vilket ger området en blandad karaktär. Inom norra delen av området finns Rocknåset som är ett befintligt fritidshusområde.   | Åselstad är inte prioriterat för utveckling under planperioden. • Inga förändringar planeras utan fortsatt pågående markanvändning gäller. • Bedömning om marken är lämplig för enstaka mindre kompletteringar får ske inom befintlig markanvändning.   |                 |
| SB_P_3958  |  | Sammanhängande bostadsbebyggelse | Sammanhängande bostadsbebyggelse innehåller huvudsakligen bostäder där verksamheter och servicefunktioner kan förekomma. | Pågående | Inga förändringar planeras utan fortsatt pågående markanvändning gäller. Bedömning om marken är lämplig för enstaka mindre kompletteringar får ske inom befintlig markanvändning. | Loddbý är beläget norr om Norrköping. Området uppfördes i början av 1900-talet då Holmens Bruks och Fabriks AB uppförde en sulfittfabrik i Loddbý och byggde bostäder för anställda. Under 1980-talet byggdes ytterligare friliggande villor i Loddbý. Marken där fabriken låg är förorenad samt även botten på Bråviken vid Loddbý. Planeringskorridor för Ostlänken passerar området.   | Loddbý är inte prioriterat för utveckling under planperioden. • Inga förändringar planeras utan fortsatt pågående markanvändning gäller. • Bedömning om marken är lämplig för enstaka mindre kompletteringar får ske inom befintlig markanvändning.   |                 |



| Beteckning | Kartbild | Kategori                         | Definition Kategori  | Status   | Definition Status   | Beskrivning  | Ställningstaganden   | Hänsynstaganden   |
|------------|----------|----------------------------------|--|----------|---|--|--|---|
| SB_P_4000  |          | Sammanhängande bostadsbebyggelse | Sammanhängande bostadsbebyggelse innehåller huvudsakligen bostäder där verksamheter och servicefunktioner kan förekomma.                         | Pågående | Inga förändringar planeras utan fortsatt pågående markanvändning gäller. Bedömning om marken är lämplig för enstaka mindre kompletteringar får ske inom befintlig markanvändning. | Herstadberg är ett bostadsområde beläget norr om Norrköping. I väster gränsar området till järnvägen och i öster Bråviken. Planeringskorridor för Ostlänken passerar området. I Herstadberg finns främst villor men även några mindre flerbostadshus. Söder om området finns ett bärvatv där förenad mark finns. | Herstaberger är inte prioriterat för utveckling under planperioden. • Inga förändringar planeras utan fortsatt pågående markanvändning gäller. • Bedömning om marken är lämplig för enstaka mindre kompletteringar får ske inom befintlig markanvändning.  |   |
| VI_Ä_3710  |          | Verksamheter och industri        | Verksamheter och industri är områden som inte bör blandas med bostäder. Områdena kan innehålla verksamheter och industri med omgivningspåverkan. | Ändrad   | Förändring av pågående markanvändning genom exploatering eller omvandling   | Pryssgården verksamhetsområde ligger strategiskt intill E4:an. Området består främst av jordbruksmark. Detaljplanläggning pågår i området.   | Pryssgården verksamhetsområde ska utvecklas för verksamheter med liten omgivningspåverkan samt service, där det strategiska läget vid E4:an och stambanan nyttjas. • Transportintensiva verksamheter lämpar sig bäst närmast E4:an och verksamheter med mindre omgivningspåverkan inom norra delen av området. • Området ska planeras så möjligheterna att gå och cykla stärks. Tillgängligheten till kollektivtrafik ska vara god. De generella strategierna i Temaområde Trafik gäller för området.  | Hänsyn ska tas till landskapsbilden samt närliggande bostäder. • Hänsyn måste tas till förlämnings inom området. • Hänsyn behöver tas till risker som följer av att området ligger intill E4:an och stambanan. • Hänsyn behöver tas till reservat för Nordvästra godspåret. • Området saknar dagvattenhantering och är instängd vilket medför stora översvämningsrisker. • Ytor behöver avsättas för rening och fördröjning av dagvatten samt översvämningsstör för extrema regn. • Varierande geotekniska förhållanden. • I södra delen av området finns lera och stora jorddjup som innebär risk för sättningar och svåra grundläggningsförhållanden. I norra delen finns grovkorniga jordlager som kan innebära enklare grundläggningsförhållanden. • Geotekniska utredningar krävs. • Pryssgården verksamhetsområde berörs av riksintresse, se Riksintressebilagan. |
| VI_Ä_3896  |          | Verksamheter och industri        | Verksamheter och industri är områden som inte bör blandas med bostäder. Områdena kan innehålla verksamheter och industri med omgivningspåverkan. | Ändrad   | Förändring av pågående markanvändning genom exploatering eller omvandling   | Klingstad verksamhetsområde ligger strategiskt mellan Finspångsvägen och riksväg 51. I och intill området finns värdefull natur. En ny anstalt ska etableras i området.  | Klingstad verksamhetsområde ska utvecklas med verksamheter som drar nytta av det strategiska läget. • Området lämpar sig för transportintensiv verksamhet. • Det strategiska läget för verksamhetsutveckling bedöms vara ett väsentligt samhällsintresse för Norrköpings kommun och området är tidigare utpekade i översiktsplanen. • Ekkorridor mellan Fyrbyskogen och Vilhelmsbergs ekbackar ska möjliggöras. • Trafikangöring till riksväg 51 ska klargöras. • Utveckling till nytt verksamhetsområde ska ske genom planläggning och vid behov även föregås av förstudie eller program. • Området ska planeras så det finns möjlighet att kunna gå eller cykla till närmsta hållplats eller lokal målpunkt. De generella strategierna i Temaområde Trafik gäller för området. | Vid utveckling av Klingstad verksamhetsområde ska hänsyn tas till Skärflostaån, ek/ädelövmiljöer, landskapsbilden och förlämnings. • Ytor för fördröjning och rening dagvatten krävs. • Översvämningsstör och avrinningsstråk ska beaktas vid nybyggnation. • Inom området finns lägpunkter som riskerar att översvämmas vid extrema regn. • Markavvattningsföretag finns i norra delen av området vilket indikerar höga grundvattennivåer inom området. Detta kan med fördel hanteras i ett tidigt skede. • Varierade geotekniska förhållanden där stora lerdjup innebär sättningsproblematik och där skredrisk kan förekomma nedanför höjd och längs vattendrag. • Geotekniska utredningar krävs. • Klingstad berörs av riksintresse, se Riksintressebilagan.   |
| VI_Ä_4198  |          | Verksamheter och industri        | Verksamheter och industri är områden som inte bör blandas med bostäder. Områdena kan innehålla verksamheter och industri med omgivningspåverkan. | Ändrad   | Förändring av pågående markanvändning genom exploatering eller omvandling   | Häradsudden verksamhetsområde är strategiskt beläget utmed E4:an söder om Norrköping. Området är till största delen skogbevuxet. Öster om området finns avfallsanläggning och deponi.  | Verksamheter som är transportintensiva, ytkrävande och/eller med områdespåverkan ska prioriteras i området. • Verksamhetsutveckling som kan ge synerfekt med utveckling av Ostlänken är positivt. • Det strategiska läget för verksamhetsutveckling bedöms vara ett väsentligt samhällsintresse för Norrköpings kommun. • Utveckling till nytt verksamhetsområde ska ske genom planläggning och vid behov även föregås av förstudie eller program. • Området ska planeras så att det finns möjlighet att kunna gå eller cykla till närmsta hållplats eller lokal målpunkt. De generella strategierna i Temaområde Trafik gäller för området.   | Hänsyn ska tas till angränsande kulturmiljö vid Löfstad slott och område av regional intresse för naturvärden. • Hänsyn ska tas till landskapsbild och naturvärden. • Ostlänkens korridor passerar genom området och ska tas hänsyn till. • Inom området finns stora höjdskillnader vilket kan försvåra möjligheten att få till en bra dagvattenhantering. Ny bebyggelse anpassas utifrån förutsättning att hantera dagvatten. • Markavvattningsföretag finns i avledningsområdet, vilket bör hanteras i ett tidigt skede. • I låglänt terräng finns risk för sättningar och lokalt kan skredrisk förekomma. • Geotekniska utredningar krävs. • Häradsudden berörs av riksintresse, se Riksintressebilagan.   |
| VI_Ä_4335  |          | Verksamheter och industri        | Verksamheter och industri är områden som inte bör blandas med bostäder. Områdena kan innehålla verksamheter och industri med omgivningspåverkan. | Ändrad   | Förändring av pågående markanvändning genom exploatering eller omvandling   | Verksamhetsområdet Norsholm Södra ligger strategiskt utmed E4:an söder om Norrköping och sydväst om landsbygdsorten Norsholm. Området består till största delen av naturmark, samt del jordbruksmark och mindre verksamhet i sydost.   | Transportintensiva verksamheter som på bästa sätt nyttjar kommunens goda logistiska läge intill E4:an och skapar samhällsnytta i form av arbetsplatser ska prioriteras. • Utveckling till nytt verksamhetsområde ska ske genom planläggning och vid behov även föregås av förstudie eller program. • Det strategiska läget för verksamhetsutveckling bedöms vara ett väsentligt samhällsintresse för Norrköpings kommun. • Området ska planeras så att det finns möjlighet att kunna gå eller cykla till närmsta hållplats eller lokal målpunkt. De generella strategierna i Temaområde Trafik gäller för området.   | Hänsyn ska tas till landskapsbild, närliggande bostäder samt natur- och rekreationsområde. • Förlämnings kan behöva undersökas vidare. • Förekomst och utbredning av förenad mark ska utredas. • Behov av och möjligheter till kommunal VA behöver utredas och kan med fördel utredas i ett tidigt skede. • Inom området finns lågpunkter som riskerar att översvämmas vid extrema regn. • Inga markavvattningsföretag finns inom området, men dagvatten kan behöva ledas till markavvattningsföretag och därmed påverkas. Detta kan med fördel hanteras i ett tidigt skede. • Troligen höga grundvattennivåer i instängda områden. • Inom området dominerar områden med lera, som kan vara sättningskänsliga. • Områden med berg och morän är mer gynnsamma att bygga, dessa fungerar dock som infiltrationsområden. • Ytterligare geotekniska utredningar krävs.      |

| Beteckning | Kartbild | Kategori                  | Definition Kategori  | Status    | Definition Status  | Beskrivning   | Ställningstaganden  | Hänsynstaganden   |
|------------|----------|---------------------------|--|-----------|--|---|---|---|
| VI_Ä_4336  |          | Verksamheter och industri | Verksamheter och industri är områden som inte bör blandas med bostäder. Områdena kan innehålla verksamheter och industri med omgivningspåverkan. | Ändrad    | Förändring av pågående markanvändning genom exploatering eller omvandling                    | Kimstad verksamhetsområde är beläget söder om serviceorten Kimstad och består av skogsområde och jordbruksmark. I Kimstad tätort finns pendeltågsstation med goda pendlingsmöjligheter.   | Verksamheter med lokal anknytning eller som bidrar positivt till att stärka närliggande serviceorter och kommunen ska prioriteras. • Området lämpar sig för små och medelstora företag. • Utveckling till nytt verksamhetsområde ska ske genom planläggning och vid behov även föregås av förstudie eller program. • Läget bedöms vara viktigt för att stärka Norrköpings orter och näringsliv. • Området ska planeras så att det finns möjlighet att kunna gå eller cykla till närmsta hållplats eller lokal målpunkt. De generella strategierna i Temaområde Trafik gäller för området.   | Hänsyn ska tas till landskapsbilden samt regionalt intresse för kulturmiljövården (Kimstad kyrkmiljö). • Behov av och möjligheter till kommunalt VA behöver utredas och kan med fördel utredas i ett tidigt skede. • Inom området finns lågpunkter som riskerar att översvämmas vid extrema regn. • Markavvattningsföretag finns i södra delen vilket indikerar höga grundvattennivåer. Detta kan med fördel hanteras i ett tidigt skede. • Varierande geotekniska förhållanden där de höglänta områdena är mer gynnsamma att bebygga. • Inom de flacka och låglänta områdena finns sättningssänkslig lera och lokalt kan skredrisk förekomma. • Geotekniska utredningar krävs.   |
| VI_Ä_4526  |          | Verksamheter och industri | Verksamheter och industri är områden som inte bör blandas med bostäder. Områdena kan innehålla verksamheter och industri med omgivningspåverkan. | Ändrad    | Förändring av pågående markanvändning genom exploatering eller omvandling                    | Brävalla verksamhetsområde ligger strategiskt i närheten av E4:an nordväst om Norrköping. Delar av det tidigare flottljområdet för flygflojtlinjen F13 ingår i Brävalla verksamhetsområde. Flera befintliga verksamhetsområden gränsar till området. Det öppna fältet används för evenemang av tillfällig karaktär. | Brävalla verksamhetsområde bör utvecklas med verksamheter som drar nytta av det strategiska läget och de platsspecifika förutsättningarna. • Utveckling till nytt verksamhetsområde ska ske genom planläggning och vid behov även föregås av förstudie eller program. • Det strategiska läget för verksamhetsutveckling bedöms vara ett väsentligt samhällsintresse för Norrköpings kommun och området är tidigare utpekad i översiktsplanen. • Området ska planeras så att det finns möjlighet att kunna gå eller cykla till närmsta hållplats eller lokal målpunkt. De generella strategierna i Temaområde Trafik gäller för området. | Hänsyn ska tas till landskapsbilden och kulturhistoriska värden inom och intill området. • Hänsyn ska tas till befintlig bebyggelse som gränsar till området. • Förekomst och utbredning av förorenad mark ska utredas. • Ytor för fördröjning och rening av dagvatten behöver säkras. • Recipienten, Glan, omfattas av skyddsområde för dricksvattentäkt. • Delar av området riskerar att översvämmas. • Markavvattningsföretag finns vilket tyder på höga grundvattennivåer. Detta kan med fördel hanteras i ett tidigt skede. • Varierande geotekniska förhållanden. • Lera och stora jorddjup innebär risk för sättningar och svåra grundläggningsförhållanden. • Geotekniska utredningar krävs. • Brävalla verksamhetsområde berörs av riksintresse, se Riksintressebilagan. |
| VI_Ä_4585  |          | Verksamheter och industri | Verksamheter och industri är områden som inte bör blandas med bostäder. Områdena kan innehålla verksamheter och industri med omgivningspåverkan. | Ändrad    | Förändring av pågående markanvändning genom exploatering eller omvandling                    | Klina verksamhetsområde är beläget sydväst om Norrköping och är en fortsättning på befintligt verksamhetsområde. Området ligger strategiskt med koppling till E4:an. Klina verksamhetsområde består till stora delar av skogsmark. För delar av området pågår detaljplanläggning.                                   | Ytkrävande verksamheter ska prioriteras i området. • Infrastrukturen i och intill området ska utvecklas och byggas ut. • Trafikanslutning måste lösas innan vidare planläggning kan ske för området då vägstrukturen inom området nått sitt kapacitetstak. • Det strategiska läget för verksamhetsutveckling bedöms vara ett väsentligt samhällsintresse för Norrköpings kommun och området är tidigare utpekad i översiktsplanen. • Området ska planeras så att det finns möjlighet att kunna gå eller cykla till närmsta hållplats eller lokal målpunkt. De generella strategierna i Temaområde Trafik gäller för området.            | Hänsyn ska tas till naturområden för att bevara skog med höga naturvärden, fylla funktion som viltpassage och fortsatt ge allmänheten tillgång till rekreationsområde. • Förekomst och utbredning av förorenad mark ska utredas. • Delar av området berörs av vattenområde som kräver vattendom, detta bör hanteras tidigt i processen. • Ytor för fördröjning och rening av dagvatten krävs. • Stora höjdskillnader inom området och lågpunkter riskerar att översvämmas vid extrema regn. • Mycket varierande geotekniska förutsättningar där det lokalt finns risk för sättningar och skred. Lokalt kan det också finnas risk för blocknedfall. • Geotekniska utredningar krävs. • Klina berörs av riksintresse, se Riksintressebilagan.                                       |
| VI_Ä_4591  |          | Verksamheter och industri | Verksamheter och industri är områden som inte bör blandas med bostäder. Områdena kan innehålla verksamheter och industri med omgivningspåverkan. | Ändrad    | Förändring av pågående markanvändning genom exploatering eller omvandling                    | Herrebro masshanteringsnod är en planerad masshanteringsnod belägen sydväst om Norrköping.  | Masshanteringsnoden kommer ta emot icke förorenade överskottsmassor. Massorna tas in från kommunens olika bygg- och anläggningsprojekt och mellanlagras för att kunna återanvändas mellan projekten. • Det kommer finnas möjlighet att sortera massor och krossa berg för att skapa användbara fraktioner.  | Hänsyn ska tas till ekbestånd i området som ska bevaras och utvecklas.  |
| VI_U_3544  |          | Verksamheter och industri | Verksamheter och industri är områden som inte bör blandas med bostäder. Områdena kan innehålla verksamheter och industri med omgivningspåverkan. | Utvecklad | Utvecklar platsen utifrån befintlig markanvändning med hänsyn till platsens förutsättningar. | Inom området finns Häradsuddens avfallsanläggning och bergtäkt. Verksamheterna i området har stor omgivningspåverkan.   | Området lämpar sig för fortsatt användning och utbyggnad som verksamhetsområde.   | Häradsuddens avfallsanläggning och bergtäkt berörs av riksintresse, se Riksintressebilagan.   |
| VI_U_3547  |          | Verksamheter och industri | Verksamheter och industri är områden som inte bör blandas med bostäder. Områdena kan innehålla verksamheter och industri med omgivningspåverkan. | Utvecklad | Utvecklar platsen utifrån befintlig markanvändning med hänsyn till platsens förutsättningar. | Klockaretorpets verksamhetsområde.  | Klockaretorpets verksamhetsområde lämpar sig för fortsatt användning och utbyggnad som verksamhetsområde. • Vid fortsatt bebyggelsekomplettering ska området planeras resurseffektivt, så att fler verksamheter kan beredas plats. • Inom området ska verksamheter som har behov av läget i stadens närhet prioriteras. • Gestaltning ska beaktas då området utgör entré till Norrköping. • Området ska planeras så möjligheterna att resa hållbart med kollektivtrafik, gång och cykel är mycket goda. De generella strategierna i Temaområde Trafik gäller för området.   | Hänsyn ska tas till närliggande bostadsområde. • Klockaretorpets verksamhetsområde berörs av riksintresse, se Riksintressebilagan.  |






| Beteckning | Kartbild | Kategori                  | Definition Kategori  | Status    | Definition Status  | Beskrivning   | Ställningstaganden   | Hänsynstaganden  |
|------------|----------|---------------------------|--|-----------|--|---|--|--|
| VI_U_3787  |          | Verksamheter och industri | Verksamheter och industri är områden som inte bör blandas med bostäder. Områdena kan innehålla verksamheter och industri med omgivningspåverkan. | Utvecklad | Utvecklar platsen utifrån befintlig markanvändning med hänsyn till platsens förutsättningar. | Verksamhetsområde vid Skarphagsleden omfattas av småindustri och andra icke störande verksamheter.  | Verksamhetsområde vid Skarphagsleden lämpar sig för fortsatt användning och utbyggnad som verksamhetsområde med småindustri och andra icke störande verksamheter. • Vid fortsatt utveckling ska området planeras resurseffektivt, så att fler verksamheter kan beredas plats. • Inom området ska verksamheter som har behov av läget i stadens närhet prioriteras. • En förstudie rekommenderas som nästa steg i syftet att ta fram en handlingsplan för förtätning av området. • Området ska planeras så att möjligheterna att resa hållbart med kollektivtrafik, gång och cykel är mycket goda. De generella strategierna i Temaområde Trafik gäller för området.  | Hänsyn ska tas till närliggande bostadsområde. • Risk för föroreningar i mark och byggnader finns. • Risk för utredas inom området utgör brandrisk vilket kan behöva utredas vid bebyggelsekomplettering i eller intill området. • Verksamhetsområde vid Skarphagsleden berörs av riksintresse, se Riksintressebilagan.  |
| VI_U_3820  |          | Verksamheter och industri | Verksamheter och industri är områden som inte bör blandas med bostäder. Områdena kan innehålla verksamheter och industri med omgivningspåverkan. | Utvecklad | Utvecklar platsen utifrån befintlig markanvändning med hänsyn till platsens förutsättningar. | Malmöområdet verksamhetsområde är beläget på en halvö norr om Norrköping, med god anslutning till E4:an. På Malmöområdet finns större etableringar samt andra verksamheter, industrianläggningar och hamn. Godsjärnvägen, Kardonbanan, passerar området.  | Verksamheter som är transportintensiva, ytkrävande och/eller med områdespåverkan ska prioriteras i området. • Malmöområdet verksamhetsområde lämpar sig för fortsatt användning och utbyggnad som verksamhetsområde. • Inom och i närhet till Malmölandets verksamhetsområde är bostadsutveckling inte lämpligt. • Mark ska reserveras för hamnens framtida behov i fortsatt planering. • Ny godsbangård ska färdigställas på Malmölandet. • Mark ska reserveras för behov av ett nytt reningsverk i fortsatt planering. • Området ska planeras så det finns möjlighet att kunna gå eller cykla till närmsta hållplats eller lokal målpunkt. De generella strategierna i Temaområde Trafik gäller för området. | Krusenhov bör utvecklas i symbios med befintliga och planerade verksamheter enligt antaget program för området. • Riskklassad verksamhet finns i området. • För nya anslutningar krävs fördröjning och rening av dagvatten. • Strategiskt viktiga dricksvattenledningar planeras inom området och måste beaktas i fortsatt planering. • Markavvattningsföretag finns inom området vilket indikerar höga grundvattennivåer. Detta kan med fördel hanteras i ett tidigt skede. • Varierande geoteknik och delvis stora lerdjup. • Sättningsproblematik och lokalt kan skredrisk förekomma. • Geoteknisk utredning krävs. • Malmölandet berörs av riksintresse, se Riksintressebilagan. |
| VI_U_3847  |          | Verksamheter och industri | Verksamheter och industri är områden som inte bör blandas med bostäder. Områdena kan innehålla verksamheter och industri med omgivningspåverkan. | Utvecklad | Utvecklar platsen utifrån befintlig markanvändning med hänsyn till platsens förutsättningar. | Området är beläget i närheten av Klingsången trafikplats. Inom området finns en bergtäkt.   | Området lämpar sig för fortsatt användning och utbyggnad som verksamhetsområde.  | Reservat för Ostlänken passerar området. • Området berörs av riksintresse, se Riksintressebilagan.   |
| VI_U_3998  |          | Verksamheter och industri | Verksamheter och industri är områden som inte bör blandas med bostäder. Områdena kan innehålla verksamheter och industri med omgivningspåverkan. | Utvecklad | Utvecklar platsen utifrån befintlig markanvändning med hänsyn till platsens förutsättningar. | Risängen verksamhetsområde är ett centrumnära verksamhetsområde. Området omfattas av småindustri och andra icke störande verksamheter.  | Området fortsätter att utvecklas som ett område för mindre verksamheter. • Området ska förtätas och planeras resurseffektivt, så att fler verksamheter kan beredas plats. • Inom området ska verksamheter som har behov av läget i stadens närhet prioriteras. • Områdets blandade karaktär ska bibehållas. • En förstudie rekommenderas som nästa steg i syftet att ta fram en handlingsplan för förtätning av området. • Området ska planeras så möjligheterna att gå och cykla stärks. Tillgängligheten till kollektivtrafik ska vara god. De generella strategierna i Temaområde Trafik gäller för området.  | Hänsyn ska tas till närliggande bostadsområde. • Dagvattenhantering i området behöver ses över och rening krävs. • Markavvattningsföretag finns inom området vilket indikerar höga grundvattennivåer. Detta kan med fördel hanteras i ett tidigt skede. • Delar av området riskerar att översvämmas vid extrema regn. • I området finns lera och stora jorddjup som kan innebära risk för sättningar och svåra grundläggningsförhållanden. • Risängen berörs av riksintresse, se Riksintressebilagan.  |
| VI_U_3963  |          | Verksamheter och industri | Verksamheter och industri är områden som inte bör blandas med bostäder. Områdena kan innehålla verksamheter och industri med omgivningspåverkan. | Utvecklad | Utvecklar platsen utifrån befintlig markanvändning med hänsyn till platsens förutsättningar. | Kungsängens verksamhetsområde är beläget utmed det utpekade kommunikationsstråket väg 209. Norr om området finns Norrköpings flygplats.   | Verksamheter som kan dra nytta av närheten till väg och/eller flygplats ska prioriteras. • Området lämpar sig för fortsatt användning och utbyggnad som verksamhetsområde. • Fortsatt utbyggnad av området för verksamheter är av strategisk betydelse för omlokalisering av företag i takt med att innerstaden växer med nya stadsdelar och nytt resecentrum. • Området ska planeras så att möjligheterna att gå och cykla stärks. Tillgängligheten till kollektivtrafik ska vara god. De generella strategierna i Temaområde Trafik gäller för området.  | Bebyggelsekomplettering i området kräver avledning av dagvattnet genom pumpning. • Förekomst och utbredning av förorenad mark ska utredas. • Stora ytor riskerar att översvämmas. • Lera och stora jorddjup innebär risk för sättningar och svåra grundläggningsförhållanden. • Geotekniska utredningar krävs. • Hänsyn ska tas till flygplatsens verksamhet. • Kungsängens berörs av riksintresse, se Riksintressebilagan.  |
| VI_U_3995  |          | Verksamheter och industri | Verksamheter och industri är områden som inte bör blandas med bostäder. Områdena kan innehålla verksamheter och industri med omgivningspåverkan. | Utvecklad | Utvecklar platsen utifrån befintlig markanvändning med hänsyn till platsens förutsättningar. | Klingsången verksamhetsområde är beläget sydväst om Norrköping. Området ligger strategiskt intill E4:an. Västra delen av området är planlagt för industri under 1990-talet. Östra delen av området har planlagts under 2020-talet för verksamheter med begränsad omgivningspåverkan samt ytkrävande verksamheter. | Ytkrävande verksamheter med begränsad omgivningspåverkan ska prioriteras i området. • Området lämpar sig för fortsatt användning och utbyggnad som verksamhetsområde. • Området ska planeras så att möjligheterna för att gå och cykla stärks. Tillgängligheten till kollektivtrafik ska vara god. De generella strategierna i Temaområde Trafik gäller för området.   | Reservat för Ostlänken passerar området. • Dagvattennät saknas inom delar av området. • Lågpunkter riskerar att översvämmas vid extrema regn. • Mycket varierande geotekniska förutsättningar där det lokalt finns risk för sättningar. • Geotekniska utredningar krävs. • Klingsången berörs av riksintresse, se Riksintressebilagan.   |















| Beteckning | Kartbild | Kategori                  | Definition Kategori  | Status    | Definition Status  | Beskrivning   | Ställningstaganden  | Hänsynstaganden  |
|------------|----------|---------------------------|--|-----------|--|---|---|--|
| VI_U_4015  |          | Verksamheter och industri | Verksamheter och industri är områden som inte bör blandas med bostäder. Områdena kan innehålla verksamheter och industri med omgivningspåverkan. | Utvecklad | Utvecklar platsen utifrån befintlig markanvändning med hänsyn till platsens förutsättningar. | Deponi i närhet av Klinga.  | Området lämpar sig för fortsatt användning och utbyggnad som verksamhetsområde.   |  |
| VI_U_4327  |          | Verksamheter och industri | Verksamheter och industri är områden som inte bör blandas med bostäder. Områdena kan innehålla verksamheter och industri med omgivningspåverkan. | Utvecklad | Utvecklar platsen utifrån befintlig markanvändning med hänsyn till platsens förutsättningar. | Händelö verksamhetsområde. På Händelö finns flera riskklassade och ytkrävande verksamheter samt hamnverksamhet. Mellan och kring verksamhetsytorna finns delar av det ekländskap som tidigare dominerade Händelö och som skyddas genom Natura 2000 och som naturreservat. | Verksamheter som är transportintensiva, ytkrävande och/eller med områdespåverkan ska prioriteras i området. • Utrymme finns för några ytterligare etableringar och förtätningar inom redan detaljplanerad mark. • Området lämpar sig för fortsatt utbyggnad av hamnverksamhet. • Kommunen vill verka för att området ansluts med Händelöleden. • Området ska planeras så det finns en möjlighet att kunna gå eller cykla till närmsta hållplats eller lokal målpunkt. De generella strategierna i Temaområde Trafik gäller för området.   | Hänsyn ska tas till Natura 2000 och naturreservatet. • Reservat för Händelöleden berör området. • Dagvattennät finns i delar av området, kapacitetshöjande åtgärder krävs samt behov av reningsåtgärder. • Markföroreningar från tidigare och pågående verksamheter finns i området. • Översvämningsrisk vid extrema regn samt havsnivåhöjningar. • Varierande jorddjup och sättningskänslig lera intill vatten. • Risk för skred och erosion behöver beaktas. • Geotekniska utredningar krävs. • Händelö berörs av riksintresse, se Riksintressebilagan.  |
| VI_U_4334  |          | Verksamheter och industri | Verksamheter och industri är områden som inte bör blandas med bostäder. Områdena kan innehålla verksamheter och industri med omgivningspåverkan. | Utvecklad | Utvecklar platsen utifrån befintlig markanvändning med hänsyn till platsens förutsättningar. | Fiskeby verksamhetsområde. Inom områdets östra del finns befintlig industriverksamhet. Höga natur- och rekreationsvärden knutna till bland annat strandzoner, åkerholmar och bryn finns inom området.   | Området lämpar sig för fortsatt utbyggnad av befintlig verksamhet. • Området ska planeras så att det finns en möjlighet att kunna gå eller cykla till närmsta hållplats eller lokal målpunkt. De generella strategierna i Temaområde Trafik gäller för området.   | Hänsyn ska tas till natur- och rekreationsvärden. • Förekomst och utbredning av förorenad mark ska utredas. • Dagvattennät saknas i området. • Delar av området riskerar att översvämmas vid höga flöden i Glan. • Fiskeby berörs av riksintresse, se Riksintressebilagan.   |
| VI_U_4391  |          | Verksamheter och industri | Verksamheter och industri är områden som inte bör blandas med bostäder. Områdena kan innehålla verksamheter och industri med omgivningspåverkan. | Utvecklad | Utvecklar platsen utifrån befintlig markanvändning med hänsyn till platsens förutsättningar. | Ljursfors verksamhetsområde.  | En fördjupad översiktsplan av området bör tas fram för att tydliggöra och ge vägledning för utveckling och planeringsförutsättningar. • Området ska planeras så möjligheterna att resa hållbart med kollektivtrafik, gång och cykel är mycket goda. De generella strategierna i Temaområde Trafik gäller för området.   |  |
| VI_U_4393  |          | Verksamheter och industri | Verksamheter och industri är områden som inte bör blandas med bostäder. Områdena kan innehålla verksamheter och industri med omgivningspåverkan. | Utvecklad | Utvecklar platsen utifrån befintlig markanvändning med hänsyn till platsens förutsättningar. | Verksamhetsområde intill Söderköpingsvägen.   | Området lämpar sig för fortsatt komplettering av mindre verksamheter. • Vid fortsatt utveckling ska området planeras resurseffektivt, så att fler verksamheter kan beredas plats. • Inom området ska verksamheter som har behov av läget i närhet av staden prioriteras. • Området ska planeras så att möjligheterna att gå och cykel stärks. Tillgängligheten till kollektivtrafik ska vara god. De generella strategierna i Temaområde Trafik gäller för området.   | Hänsyn ska tas till närliggande bostadsområde • Behov av renig och fördjupning ska ses över. • Markavvattningsföretag finns inom området vilket indikerar höga grundvattennivåer. Detta kan med fördel hanteras i ett tidigt skede. • Översvämningsrisk inom delar av området vid extrema regn. • Lera och stora jorddjup innebär risk för sättningar och svåra grundläggningsförhållanden. Området berörs av riksintresse, se Riksintressebilagan.  |
| VI_U_4405  |          | Verksamheter och industri | Verksamheter och industri är områden som inte bör blandas med bostäder. Områdena kan innehålla verksamheter och industri med omgivningspåverkan. | Utvecklad | Utvecklar platsen utifrån befintlig markanvändning med hänsyn till platsens förutsättningar. | Bråvalla verksamhetsområde. Området har varierad karaktär och består av verksamheter, skolverksamhet, service, jordbruksmark samt kultur- och naturmiljöer. Området har tidigare använts av flygfältet F13.   | Området lämpar sig för fortsatt komplettering av mindre verksamheter. • Vid fortsatt utveckling ska området planeras resurseffektivt, så att fler verksamheter kan beredas plats. • Områdets blandade karaktär ska bibehållas. • Närheten till bostäder ska beaktas genom lämplighetsbedömning av verksamheter. • Grön infrastruktur för ek/adelöv bör förstärkas och utvecklas inom området. • Ett planerat huvudnät för gång- och cykelväg österut över järnvägen finns i området för att koppla upp Bråvalla med Pryssgården och staden. • Området ska planeras så det finns möjlighet att kunna gå eller cykla till närmsta hållplats eller lokal målpunkt. De generella strategierna i Temaområde Trafik gäller för området. | Hänsyn ska tas till områdets karaktär och befintlig bebyggelse. • Förekomst och utbredning av förorenad mark ska utredas. • Kommunalt dagvattennät saknas i området, sannolikt krävs kapacitetshöjande åtgärder samt rening. • Recipienten, Glan, omfattas av skyddsområde för dricksvattentäkt. • Översvämningsrisk inom delar av området vid extrema regn. • Markavvattningsföretag finns vilket tyder på höga grundvattennivåer. Detta kan med fördel hanteras i ett tidigt skede. • Varierande geotekniska förhållanden. • Lera och stora jorddjup innebär risk för sättningar och svåra grundläggningsförhållanden. • Geotekniska utredningar krävs. • Bråvalla berörs av riksintresse, se Riksintressebilagan. |

| Beteckning | Kartbild | Kategori                  | Definition Kategori  | Status   | Definition Status   | Beskrivning  | Ställningstaganden   | Hänsynstaganden   |
|------------|----------|---------------------------|--|----------|---|--|--|---|
| VI_P_3606  |          | Verksamheter och industri | Verksamheter och industri är områden som inte bör blandas med bostäder. Områdena kan innehålla verksamheter och industri med omgivningspåverkan. | Pågående | Inga förändringar planeras utan fortsatt pågående markanvändning gäller. Bedömning om marken är lämplig för enstaka mindre kompletteringar får ske inom befintlig markanvändning. | Marmortäkt belägen öster om Krokek. Verksamheten har omgivningspåverkan.   |  |   |
| VI_P_3824  |          | Verksamheter och industri | Verksamheter och industri är områden som inte bör blandas med bostäder. Områdena kan innehålla verksamheter och industri med omgivningspåverkan. | Pågående | Inga förändringar planeras utan fortsatt pågående markanvändning gäller. Bedömning om marken är lämplig för enstaka mindre kompletteringar får ske inom befintlig markanvändning. | Sänkdalen bergtäkt är belägen mellan Östra Husby och Arkösund. Verksamheten har omgivningspåverkan.  |  |   |
| VI_P_3871  |          | Verksamheter och industri | Verksamheter och industri är områden som inte bör blandas med bostäder. Områdena kan innehålla verksamheter och industri med omgivningspåverkan. | Pågående | Inga förändringar planeras utan fortsatt pågående markanvändning gäller. Bedömning om marken är lämplig för enstaka mindre kompletteringar får ske inom befintlig markanvändning. | Slottshagen verksamhetsområde är beläget nordöst om Norrköpings stad och gränsar till järnväg i väster och Motala ström i nordöst. Ostlänken passerar området. | Inga förändringar planeras utan fortsatt pågående markanvändning gäller.<br>• Bedömning om marken är lämplig för enstaka mindre kompletteringar inom befintlig markanvändning bedöms i varje enskilt fall. | Inom området förekommer flertalet verksamheter som kan ha gett upphov till föroreningar, även upplag/dumpning av Inom området förekommer flertalet verksamheter som kan ha gett upphov till föroreningar, även upplag/dumpning av muddermassor samt bygg- och rivningsavfall. Miljötekniska markundersökningar krävs. |
| VI_P_3894  |          | Verksamheter och industri | Verksamheter och industri är områden som inte bör blandas med bostäder. Områdena kan innehålla verksamheter och industri med omgivningspåverkan. | Pågående | Inga förändringar planeras utan fortsatt pågående markanvändning gäller. Bedömning om marken är lämplig för enstaka mindre kompletteringar får ske inom befintlig markanvändning. | Inom området finns Svenneby bergtäkt. Verksamheten har omgivningspåverkan.   |  |   |
| VI_P_3919  |          | Verksamheter och industri | Verksamheter och industri är områden som inte bör blandas med bostäder. Områdena kan innehålla verksamheter och industri med omgivningspåverkan. | Pågående | Inga förändringar planeras utan fortsatt pågående markanvändning gäller. Bedömning om marken är lämplig för enstaka mindre kompletteringar får ske inom befintlig markanvändning. | Norrköpings motorstadion, Kråkvilan. Området används för motorsport och är en besöksnäring. Verksamheten har viss omgivningspåverkan främst i form av buller.  | Inga förändringar planeras utan fortsatt pågående markanvändning gäller.<br>• Bedömning om marken är lämplig för enstaka mindre kompletteringar inom befintlig markanvändning bedöms i varje enskilt fall. | Hänsyn ska tas till föroreningar inom området.  |
| VI_P_3964  |          | Verksamheter och industri | Verksamheter och industri är områden som inte bör blandas med bostäder. Områdena kan innehålla verksamheter och industri med omgivningspåverkan. | Pågående | Inga förändringar planeras utan fortsatt pågående markanvändning gäller. Bedömning om marken är lämplig för enstaka mindre kompletteringar får ske inom befintlig markanvändning. | Tågnetorp grustäkt är belägen norr om Simonstorp. Verksamheten har omgivningspåverkan.   |  |   |







| Beteckning | Kartbild | Kategori                  | Definition Kategori  | Status   | Definition Status   | Beskrivning   | Ställningstaganden  | Hänsynstaganden  |
|------------|----------|---------------------------|--|----------|---|---|---|--|
| VI_P_4012  |          | Verksamheter och industri | Verksamheter och industri är områden som inte bör blandas med bostäder. Områdena kan innehålla verksamheter och industri med omgivningspåverkan. | Pågående | Inga förändringar planeras utan fortsatt pågående markanvändning gäller. Bedömning om marken är lämplig för enstaka mindre kompletteringar får ske inom befintlig markanvändning. | Inom området finns Norrskogens bergtäkt. Verksamheten har omgivningspåverkan.   |   |  |
| VI_P_4021  |          | Verksamheter och industri | Verksamheter och industri är områden som inte bör blandas med bostäder. Områdena kan innehålla verksamheter och industri med omgivningspåverkan. | Pågående | Inga förändringar planeras utan fortsatt pågående markanvändning gäller. Bedömning om marken är lämplig för enstaka mindre kompletteringar får ske inom befintlig markanvändning. | Deponi Evalund är belägen söder om Norrköping. Sluttäckning pågår.  |   |  |
| VI_P_4040  |          | Verksamheter och industri | Verksamheter och industri är områden som inte bör blandas med bostäder. Områdena kan innehålla verksamheter och industri med omgivningspåverkan. | Pågående | Inga förändringar planeras utan fortsatt pågående markanvändning gäller. Bedömning om marken är lämplig för enstaka mindre kompletteringar får ske inom befintlig markanvändning. | Inom området finns Mörje bergtäkt. Verksamheten har omgivningspåverkan.   |   |  |
| VI_P_4395  |          | Verksamheter och industri | Verksamheter och industri är områden som inte bör blandas med bostäder. Områdena kan innehålla verksamheter och industri med omgivningspåverkan. | Pågående | Inga förändringar planeras utan fortsatt pågående markanvändning gäller. Bedömning om marken är lämplig för enstaka mindre kompletteringar får ske inom befintlig markanvändning. | Båtuppläggningsplats i Herstadberg är beläget nordöst om Norrköping.  | Inga förändringar planeras utan fortsatt pågående markanvändning gäller. • Bedömning om marken är lämplig för enstaka mindre kompletteringar inom befintlig markanvändning bedöms i varje enskilt fall.   | Hänsyn ska tas till föroreningar inom området.   |
| VI_P_4533  |          | Verksamheter och industri | Verksamheter och industri är områden som inte bör blandas med bostäder. Områdena kan innehålla verksamheter och industri med omgivningspåverkan. | Pågående | Inga förändringar planeras utan fortsatt pågående markanvändning gäller. Bedömning om marken är lämplig för enstaka mindre kompletteringar får ske inom befintlig markanvändning. | Ingelsta är beläget norr om Norrköpings stadskärna och är ett blandat verksamhetsområde med köpcentrum, handel, restauranger och flera andra typer av verksamheter. I Ingelsta finns många arbetsplatser.   | För att möjliggöra fortsatt utveckling i Ingelsta ska en fördjupning av översiktsplanen tas fram som ger en tydligare inriktning för utveckling i området, förbättrade kopplingar till närliggande stadsdelar och infrastruktur. • Pågående markanvändning gäller fram tills att en fördjupad översiktsplan finns antagen. • Bedömning om kompletteringar får ske i varje enskilt fall inom befintlig markanvändning. • Området ska planeras så möjligheterna att resa hållbart med kollektivtrafik, gång och cykel är mycket goda. De generella strategierna i Temaområde Trafik gäller för området. | Hänsyn ska tas till befintliga naturvärden och grön infrastruktur för ek/adellöv. • Områdets dagvattensystem har låg kapacitet. • Ingelsta berörs av riksintresse, se Riksintressebilagan. |
| BA_P_3943  |          | Besöksanläggning          | Besöksanläggning är områden för verksamheter som riktar sig till besökare och som genererar ett stort flöde av människor, exempelvis djurpark.   | Pågående | Inga förändringar planeras utan fortsatt pågående markanvändning gäller. Bedömning om marken är lämplig för enstaka mindre kompletteringar får ske inom befintlig markanvändning. | Kolmårdens djurpark är ett viktigt utpekat besöksmål och är beläget i nordöstra delen av kommunen. Inom området bedrivs djurparken samt funktioner kopplade till parken såsom hotell, utbildning, forskning, parkeringsmöjligheter samt publika verksamheter för upplevelser. | Kolmårdens djurpark kan utvecklas för att förstärka besöksmålet, forskning och utbildning. • Att skapa förutsättningar för fortsatt utveckling av Kolmårdens djurpark är viktigt för Norrköpings kommun och är en bidragande faktor för vidareutveckling av besöksnäringen och för en ökad sysselsättning i kommunen. • Effektiv vägförbindelse ska främjas. Trafikreservat för bifart Krokek bedöms fortsatt aktuell för att avlasta serviceorten Krokek från genomfartstrafik till och från Kolmårdens djurpark.  | Parkområdet angränsar till naturreservat och Natura 2000-område.   |







| Beteckning | Kartbild  | Kategori            | Definition Kategori   | Status    | Definition Status  | Beskrivning   | Ställningstaganden  | Hänsynstaganden  |
|------------|---|---------------------|---|-----------|--|---|---|--|
| BA_Å_4516  |    | Besöksanläggning    | Besöksanläggning är områden för verksamheter som riktar sig till besökare och som genererar ett stort flöde av människor, exempelvis djurpark.                                      | Ändrad    | Förändring av pågående markanvändning genom exploatering eller omvandling                    | Östra utvecklingsområdet för Kolmårdens djurpark.   | Området ska möjliggöra fortsatt utveckling av Kolmårdens djurpark och funktioner i närområdet med koppling till parken. • Utvecklingen bedöms vara prioriterad för att främja besöksnäringen i Norrköpings kommun.  | Berg och grovkorniga jordar som kan underlagras av finkorniga och sättningskänsliga jordar. Lokalt finns risk för skred och sättningar. • Geotekniska utredningar krävs. • Dagvatten och klimatanpassning kan behöva hanteras vid kommande utveckling. • Östra utvecklingsområdet för Kolmårdens djurpark berörs av riksintresse, se Riksintressebilagan.  |
| BA_Å_4517  |    | Besöksanläggning    | Besöksanläggning är områden för verksamheter som riktar sig till besökare och som genererar ett stort flöde av människor, exempelvis djurpark.                                      | Ändrad    | Förändring av pågående markanvändning genom exploatering eller omvandling                    | Södra utvecklingsområdet för Kolmårdens djurpark.   | Området ska möjliggöra fortsatt utveckling av Kolmårdens djurpark och funktioner i närområdet med koppling till parken. • Utvecklingen bedöms vara prioriterad för att främja besöksnäringen i Norrköpings kommun.  | Området angränsar till naturreservat och Natura 2000-område. • Starkt kuperad terräng med berg och svallade sediment som kan underlagras av finkorniga och sättningskänsliga jordar. Lokalt finns risk för skred och blocknedfall. • Geotekniska utredningar krävs. • Dagvatten och klimatanpassning kan behöva hanteras vid kommande utveckling. • Södra utvecklingsområdet för Kolmårdens djurpark berörs av riksintresse, se Riksintressebilagan. |
| GP_U_3540  |    | Grönområde och park | Grönområde och park är gröna ytor som ligger i eller i nära anslutning till bebyggelse, fyller en funktion för alla kommuninvånare och innehåller värden som är viktiga att skydda. | Utvecklad | Utvecklar platsen utifrån befintlig markanvändning med hänsyn till platsens förutsättningar. | Slottsruinen Johannisborg med samtliga omgivande bastioner, vallar och andra försvarsanläggningar utgör ett statligt byggnadsminne. Fästningen är ett tidigt och välbevarat exempel på avancerad fortifikationsteknik. Området är en del av stadsomvandlingen till följd av Ostlänken. Innehåll och gestaltning av den nya stadsparken behöver studeras mer ingående i kommande detaljplanläggning. | Fritidsområdet och övriga grönytor föreslås utvecklas till ett rekreationsområde med en ny stadspark och en mer fysiskt tillgänglig slottsruin. Stadsparken blir en del i en sammanhängande grönstruktur och en tillgång för alla Norrköpingsbor, samt får en viktig roll som grönområde intill de nya innerstadskvarteren i Inre hamnen och Butängen. • Byggnadsminnet Johannisborgs slottsruins natur- och kulturvärden bevaras och utvecklas. • Delar av försvarsanläggningens system med vallgravar och vallar föreslås rekonstrueras. • Viktiga naturmiljöer bevaras och de som ianspråkats av Johannisborgsförbindelsen kompenseras genom att nya naturmiljöer skapas. • Naturmiljön inom Johannisborg ska utvecklas för att gynna rödlistade arter som finns i intilliggande området Gästgivarhagen som påverkas av Johannisborgsförbindelsen. • Genom skapande av öppna vattenspeglar kan naturvärden tas omhand på ett hänsynfullt sätt efter muddring av vallgraven. • Vegetation ska bevaras och anläggas i syfte att tillföra visuella värden och olika ekosystemtjänster som ljuddämpning, vatten- och luftrening, temperaturdämpning och dagvattenhantering. • Vid upprustning och utveckling av parken ska bamperspektivet beaktas och lekvärden ska finnas. | Hänsyn ska tas till byggnadsminnet Johannisborgs slottsruin, alla ändringar som berör byggnadsminnet ska föregås av tillstånd till ändring av statligt byggnadsminne och tillståndspliktiga arkeologiska undersökningar. • Hänsyn måste tas natur och det gröna kulturarvet som bidrar med viktiga ekosystemtjänster. • Marken kan vara sättningskänsligt vilket innebär att sättningsreducerande åtgärder kan krävas.                               |
| GP_U_3558  |   | Grönområde och park | Grönområde och park är gröna ytor som ligger i eller i nära anslutning till bebyggelse, fyller en funktion för alla kommuninvånare och innehåller värden som är viktiga att skydda. | Utvecklad | Utvecklar platsen utifrån befintlig markanvändning med hänsyn till platsens förutsättningar. | Södra promenadens västra del i anslutning till Linköpingsvägen. Parkområde med gamla alléträd som har betydelse för den gröna infrastrukturen för ek/ädelöv. Området är skyddat som byggnadsminne och träden skyddas genom biotopskydd för alléer.  | Norrköpings promenader ska vara inbjudande och trygga platser, tillgängliga för alla människor. • Vid utveckling och upprustning ska promenadens befintliga sociotopvärden om möjligt behållas och stärkas samt ekologiska och sociala värden tillskapas. • Promenaderna ska fungera som centrala, gröna gaturum som kopplar samman stadsdelar. • Motordriven trafik föreslås flyttas från norra delen av Södra Promenaden, som omvandlas till grönyta och cykelväg. • Trädbestånden ska bevaras och utvecklas.   |  |
| GP_U_3615  |  | Grönområde och park | Grönområde och park är gröna ytor som ligger i eller i nära anslutning till bebyggelse, fyller en funktion för alla kommuninvånare och innehåller värden som är viktiga att skydda. | Utvecklad | Utvecklar platsen utifrån befintlig markanvändning med hänsyn till platsens förutsättningar. | Syltenberget. Blivande stadspark med ädelövegetation, bland annat en hel del ek, samt inslag av öppen mark av betydelse för bland annat pollinatörer. Viktigt grönområde i en del av staden med stor andel härdgjorda ytor. Del i område med kulturhistoriskt värde.  | Norrköpings parker och grönområden ska vara inbjudande och trygga platser, tillgängliga för alla människor. • Vid utveckling och upprustning ska områdets befintliga sociotopvärden om möjligt behållas och stärkas samt ekologiska och sociala värden tillskapas. • Utveckling av parken kommer ingå i framtida stadsutveckling av Syltenområdet. • Områdets natur- och rekreationsvärden ska bevaras och utvecklas. • Vid upprustning och utveckling av parken ska bamperspektivet beaktas och lekvärden ska utvecklas och tillskapas.  | Hänsyn ska tas till parkens kulturhistoriska värde.  |

| Beteckning | Kartbild  | Kategori            | Definition Kategori   | Status    | Definition Status   | Beskrivning  | Ställningstaganden  | Hänsynstaganden |
|------------|---|---------------------|---|-----------|---|--|---|-----------------|
| GP_U_4581  |    | Grönområde och park | Grönområde och park är gröna ytor som ligger i eller i nära anslutning till bebyggelse, fyller en funktion för alla kommuninvånare och innehåller värden som är viktiga att skydda. | Utvecklad | Utvecklar platsen utifrån befintlig markanvändning med hänsyn till platsens förutsättningar.  | Väderparken. Stadsdelspark som utgör del av utpekad grönt stråk.   | Norrköpings parker och grönområden ska vara inbjudande och trygga platser, tillgängliga för alla människor. • Vid utveckling och upprustning ska parkens befintliga sociotopvärden om möjligt behållas och stärkas samt ekologiska och sociala värden tillskapas. • Parken ligger i ett bristområde och det är viktigt att den bevaras och utvecklas. • Vid upprustning och utveckling av parken ska barnperspektivet beaktas och lekvärden ska utvecklas och tillskapas.   |                 |
| GP_P_3542  |    | Grönområde och park | Grönområde och park är gröna ytor som ligger i eller i nära anslutning till bebyggelse, fyller en funktion för alla kommuninvånare och innehåller värden som är viktiga att skydda. | Pågående  | Inga förändringar planeras utan fortsatt pågående markanvändning gäller. Bedömning om marken är lämplig för enstaka mindre kompletteringar får ske inom befintlig markanvändning. | Hörsalsparken. Central stadsdelspark som utgör del av ett utpekad gröntstråk. Parken ligger i ett bristområde för parker.                                  | Norrköpings parker och grönområden ska vara inbjudande och trygga platser, tillgängliga för alla människor. • Vid utveckling och upprustning ska parkens befintliga sociotopvärden om möjligt behållas och stärkas samt ekologiska och sociala värden tillskapas. • På grund av höga flöden av människor är drift och underhåll viktigt.  |                 |
| GP_P_3546  |    | Grönområde och park | Grönområde och park är gröna ytor som ligger i eller i nära anslutning till bebyggelse, fyller en funktion för alla kommuninvånare och innehåller värden som är viktiga att skydda. | Pågående  | Inga förändringar planeras utan fortsatt pågående markanvändning gäller. Bedömning om marken är lämplig för enstaka mindre kompletteringar får ske inom befintlig markanvändning. | Nejlikan. Stadsdelspark som utgör del av ett utpekad grönt stråk. Parken ligger i ett bristområde för parker.  | Norrköpings parker och grönområden ska vara inbjudande och trygga platser, tillgängliga för alla människor. • Vid utveckling och upprustning ska parkens befintliga sociotopvärden om möjligt behållas och stärkas samt ekologiska och sociala värden tillskapas. • Parken har en yta utpekad som lämplig översvämningsyta vilket ska beaktas vid utveckling av parken. • Vid upprustning och utveckling av parken ska barnperspektivet beaktas och lekvärden ska utvecklas och tillskapas.   |                 |
| GP_P_3559  |    | Grönområde och park | Grönområde och park är gröna ytor som ligger i eller i nära anslutning till bebyggelse, fyller en funktion för alla kommuninvånare och innehåller värden som är viktiga att skydda. | Pågående  | Inga förändringar planeras utan fortsatt pågående markanvändning gäller. Bedömning om marken är lämplig för enstaka mindre kompletteringar får ske inom befintlig markanvändning. | Ektorpsparken. Stadsdelspark som utgör del av ett utpekad grönt stråk.   | Norrköpings parker och grönområden ska vara inbjudande och trygga platser, tillgängliga för alla människor. • Vid utveckling och upprustning ska parkens befintliga sociotopvärden om möjligt behållas och stärkas samt ekologiska och sociala värden tillskapas. • Det är viktigt att bevara och förstärka parkens värden samt det gröntstråk som parken ingår i. • Ektorpsparken har ett utpekad behov för översvämningsyta för extrema regn vilket ska beaktas vid utveckling av parken. • Vid upprustning och utveckling av parken ska barnperspektivet beaktas och lekvärden ska utvecklas och tillskapas.       |                 |
| GP_P_3561  |   | Grönområde och park | Grönområde och park är gröna ytor som ligger i eller i nära anslutning till bebyggelse, fyller en funktion för alla kommuninvånare och innehåller värden som är viktiga att skydda. | Pågående  | Inga förändringar planeras utan fortsatt pågående markanvändning gäller. Bedömning om marken är lämplig för enstaka mindre kompletteringar får ske inom befintlig markanvändning. | Klockaretorpsparken. Stadsdelspark som utgör del av ett utpekad grönt stråk. Parken har högt geovetenskapligt naturvärde i form av spektakulära isräfflor. | Norrköpings parker och grönområden ska vara inbjudande och trygga platser, tillgängliga för alla människor. • Vid utveckling och upprustning ska parkens befintliga sociotopvärden om möjligt behållas och stärkas samt ekologiska och sociala värden tillskapas. • Det är viktigt att bevara och förstärka parkens värden samt det gröntstråk som parken ingår i. • Klockaretorpsparken har ett utpekad behov för översvämningsyta för extrema regn vilket ska beaktas vid utveckling av parken. • Vid upprustning och utveckling av parken ska barnperspektivet beaktas och lekvärden ska utvecklas och tillskapas. |                 |
| GP_P_3593  |  | Grönområde och park | Grönområde och park är gröna ytor som ligger i eller i nära anslutning till bebyggelse, fyller en funktion för alla kommuninvånare och innehåller värden som är viktiga att skydda. | Pågående  | Inga förändringar planeras utan fortsatt pågående markanvändning gäller. Bedömning om marken är lämplig för enstaka mindre kompletteringar får ske inom befintlig markanvändning. | Smedbyskogen. Tätortsnatur som utgör del av utpekad grönt stråk.   | Norrköpings parker och grönområden ska vara inbjudande och trygga platser, tillgängliga för alla människor. • Vid utveckling och upprustning ska områdets befintliga sociotopvärden om möjligt behållas och stärkas samt ekologiska och sociala värden tillskapas. • Det är viktigt att bevara och förstärka parkens värden samt det gröntstråk som parken ingår i. • Vid upprustning och utveckling av grönområdet ska barnperspektivet beaktas och lekvärden ska utvecklas och tillskapas.  |                 |

| Beteckning | Kartbild  | Kategori            | Definition Kategori   | Status   | Definition Status   | Beskrivning   | Ställningstaganden   | Hänsynstaganden                                     |
|------------|---|---------------------|---|----------|---|---|--|---|
| GP_P_3613  |    | Grönområde och park | Grönområde och park är gröna ytor som ligger i eller i nära anslutning till bebyggelse, fyller en funktion för alla kommuninvånare och innehåller värden som är viktiga att skydda. | Pågående | Inga förändringar planeras utan fortsatt pågående markanvändning gäller. Bedömning om marken är lämplig för enstaka mindre kompletteringar får ske inom befintlig markanvändning. | Östra Eneby kyrkogård.  | Norrköpings kyrkogårdar utgör del i grönstrukturnätet.   |   |
| GP_P_3616  |    | Grönområde och park | Grönområde och park är gröna ytor som ligger i eller i nära anslutning till bebyggelse, fyller en funktion för alla kommuninvånare och innehåller värden som är viktiga att skydda. | Pågående | Inga förändringar planeras utan fortsatt pågående markanvändning gäller. Bedömning om marken är lämplig för enstaka mindre kompletteringar får ske inom befintlig markanvändning. | Hultet. Stadsdelspark som utgör del av ett grönt stråk. Ekologiska värden i form av gamla träd. Parken är av kulturhistoriskt värde.  | Norrköpings parker och grönområden ska vara inbjudande och trygga platser, tillgängliga för alla människor. • Vid utveckling och upprustning ska parkens befintliga sociotopvärden om möjligt behållas och stärkas samt ekologiska och sociala värden tillskapas. • Det är viktigt att bevara och förstärka parkens värden samt det gröntstråk som parken ingår i. • Värden knutna till ek/ädelöv ska bevaras och utvecklas. • Vid upprustning och utveckling av parken ska barnperspektivet beaktas och lekvärden ska utvecklas och tillskapas.   | Hänsyn ska tas till parkens kulturhistoriska värde. |
| GP_P_3617  |    | Grönområde och park | Grönområde och park är gröna ytor som ligger i eller i nära anslutning till bebyggelse, fyller en funktion för alla kommuninvånare och innehåller värden som är viktiga att skydda. | Pågående | Inga förändringar planeras utan fortsatt pågående markanvändning gäller. Bedömning om marken är lämplig för enstaka mindre kompletteringar får ske inom befintlig markanvändning. | Djäkneparken. Stadsdelspark som är en del av ett utpekat grönt stråk. Parken har ett högt kulturhistoriskt värde samt har ekologiska värden i form av gamla träd. Parken ligger i ett bostadsområde för parker. | Norrköpings parker och grönområden ska vara inbjudande och trygga platser, tillgängliga för alla människor. • Vid utveckling och upprustning ska parkens befintliga sociotopvärden om möjligt behållas och stärkas samt ekologiska och sociala värden tillskapas. • På grund av höga flöden av människor är drift och underhåll viktigt. • Det är viktigt att bevara och utveckla det gröna stråket i vilken parken ingår. • Värden knutna till ek/ädelöv ska bevaras och utvecklas. • Parken pekas ut som möjlig plats för underjordiskt magasin för dagvatten vilket ska beaktas vid utveckling av parken. • Vid upprustning och utveckling av parken ska barnperspektivet beaktas och lekvärden ska utvecklas och tillskapas. | Hänsyn ska tas till parkens kulturhistoriska värde. |
| GP_P_3618  |    | Grönområde och park | Grönområde och park är gröna ytor som ligger i eller i nära anslutning till bebyggelse, fyller en funktion för alla kommuninvånare och innehåller värden som är viktiga att skydda. | Pågående | Inga förändringar planeras utan fortsatt pågående markanvändning gäller. Bedömning om marken är lämplig för enstaka mindre kompletteringar får ske inom befintlig markanvändning. | Klingsbergsparken. Stadsdelspark som är en del av utpekat grönt stråk och har ett kulturhistoriskt värde.   | Norrköpings parker och grönområden ska vara inbjudande och trygga platser, tillgängliga för alla människor. • Vid utveckling och upprustning ska parkens befintliga sociotopvärden om möjligt behållas och stärkas samt ekologiska och sociala värden tillskapas. • Parken är lämplig för översvämningssytor och andra åtgärder för hantering av dagvatten. • Vid upprustning och utveckling av parken ska barnperspektivet beaktas och lekvärden ska utvecklas och tillskapas.  |   |
| GP_P_3623  |   | Grönområde och park | Grönområde och park är gröna ytor som ligger i eller i nära anslutning till bebyggelse, fyller en funktion för alla kommuninvånare och innehåller värden som är viktiga att skydda. | Pågående | Inga förändringar planeras utan fortsatt pågående markanvändning gäller. Bedömning om marken är lämplig för enstaka mindre kompletteringar får ske inom befintlig markanvändning. | Norra begravningsplatsen.   | Norrköpings kyrkogårdar utgör del i grönstrukturnätet.   |   |
| GP_P_3627  |  | Grönområde och park | Grönområde och park är gröna ytor som ligger i eller i nära anslutning till bebyggelse, fyller en funktion för alla kommuninvånare och innehåller värden som är viktiga att skydda. | Pågående | Inga förändringar planeras utan fortsatt pågående markanvändning gäller. Bedömning om marken är lämplig för enstaka mindre kompletteringar får ske inom befintlig markanvändning. | Kanalparken. Stadsdelspark som utgör del av ett utpekat grönt stråk.  | Norrköpings parker och grönområden ska vara inbjudande och trygga platser, tillgängliga för alla människor. • Vid utveckling och upprustning ska parkens befintliga sociotopvärden om möjligt behållas och stärkas samt ekologiska och sociala värden tillskapas. • Det är viktigt att bevara och förstärka parkens värden samt det gröntstråk som parken ingår i. • Vid upprustning och utveckling av parken ska barnperspektivet beaktas och lekvärden ska utvecklas och tillskapas.   |   |








| Beteckning | Kartbild  | Kategori            | Definition Kategori   | Status   | Definition Status   | Beskrivning  | Ställningstaganden  | Hänsynstaganden                                     |
|------------|---|---------------------|---|----------|---|--|---|---|
| GP_P_3636  |    | Grönområde och park | Grönområde och park är gröna ytor som ligger i eller i nära anslutning till bebyggelse, fyller en funktion för alla kommuninvånare och innehåller värden som är viktiga att skydda. | Pågående | Inga förändringar planeras utan fortsatt pågående markanvändning gäller. Bedömning om marken är lämplig för enstaka mindre kompletteringar får ske inom befintlig markanvändning. | Karlshedsparken. Stadsdelspark med kulturhistoriskt värde.   |   |   |
| GP_P_3648  |    | Grönområde och park | Grönområde och park är gröna ytor som ligger i eller i nära anslutning till bebyggelse, fyller en funktion för alla kommuninvånare och innehåller värden som är viktiga att skydda. | Pågående | Inga förändringar planeras utan fortsatt pågående markanvändning gäller. Bedömning om marken är lämplig för enstaka mindre kompletteringar får ske inom befintlig markanvändning. | Vidablicksparken. Stadsdelspark utgör del av grönt stråk.  | Norrköpings parker och grönområden ska vara inbjudande och trygga platser, tillgängliga för alla människor. • Vid utveckling och upprustning ska parkens befintliga sociotopvärden om möjligt behållas och stärkas samt ekologiska och sociala värden tillskapas. • Det är viktigt att bevara och förstärka parkens värden samt det gröntstråk som parken ingår i. • Vid upprustning och utveckling av parken ska barnperspektivet beaktas och lekvärden ska utvecklas och tillskapas.  |   |
| GP_P_3653  |    | Grönområde och park | Grönområde och park är gröna ytor som ligger i eller i nära anslutning till bebyggelse, fyller en funktion för alla kommuninvånare och innehåller värden som är viktiga att skydda. | Pågående | Inga förändringar planeras utan fortsatt pågående markanvändning gäller. Bedömning om marken är lämplig för enstaka mindre kompletteringar får ske inom befintlig markanvändning. | Södra oxelbergen. Tätortsnatur som utgör del av utpekat grönt stråk.   | Norrköpings parker och grönområden ska vara inbjudande och trygga platser, tillgängliga för alla människor. • Vid utveckling och upprustning ska områdets befintliga sociotopvärden om möjligt behållas och stärkas samt ekologiska och sociala värden tillskapas. • Det är viktigt att bevara och förstärka parkens värden samt det gröntstråk som parken ingår i. • Vid upprustning och utveckling av grönområdet ska barnperspektivet beaktas och lekvärden ska utvecklas och tillskapas.  |   |
| GP_P_3677  |    | Grönområde och park | Grönområde och park är gröna ytor som ligger i eller i nära anslutning till bebyggelse, fyller en funktion för alla kommuninvånare och innehåller värden som är viktiga att skydda. | Pågående | Inga förändringar planeras utan fortsatt pågående markanvändning gäller. Bedömning om marken är lämplig för enstaka mindre kompletteringar får ske inom befintlig markanvändning. | Strömparken. Stadspark som utgör en del av ett rekreationsstråk kring Motala ström. Parken har ett kulturhistoriskt värde och är en del av ett utpekat grönt stråk. Parken har ekologiska värden i form av gamla träd. Längs strandkanten är träden också viktiga för beskuggning av vattenmiljön. Parken ligger i ett bristområde för parker. | Norrköpings parker och grönområden ska vara inbjudande och trygga platser, tillgängliga för alla människor. • Vid utveckling och upprustning ska parkens befintliga sociotopvärden om möjligt behållas och stärkas samt ekologiska och sociala värden tillskapas. • Rekreationsstråket kring Motala ström där Strömparken ingår är viktigt att bevara och utveckla. • På grund av höga flöden av människor är drift och underhåll viktigt. • Värden knutna till ek/ädelöv ska bevaras och utvecklas. • Vid upprustning och utveckling av parken ska barnperspektivet beaktas och lekvärden ska utvecklas och tillskapas.          |   |
| GP_P_3689  |   | Grönområde och park | Grönområde och park är gröna ytor som ligger i eller i nära anslutning till bebyggelse, fyller en funktion för alla kommuninvånare och innehåller värden som är viktiga att skydda. | Pågående | Inga förändringar planeras utan fortsatt pågående markanvändning gäller. Bedömning om marken är lämplig för enstaka mindre kompletteringar får ske inom befintlig markanvändning. | Strandpromenaden. Stadsdelspark som utgör del av utpekat grönt stråk.  | Norrköpings parker och grönområden ska vara inbjudande och trygga platser, tillgängliga för alla människor. • Vid utveckling och upprustning ska områdets befintliga sociotopvärden om möjligt behållas och stärkas samt ekologiska och sociala värden tillskapas. • Det är viktigt att bevara och förstärka parkens värden samt det gröntstråk som parken ingår i. • Strandpromenaden har utpekade ytor för omhändertagande av dagvatten. • Vid upprustning och utveckling av parken ska barnperspektivet beaktas och lekvärden ska utvecklas och tillskapas.  |   |
| GP_P_3709  |  | Grönområde och park | Grönområde och park är gröna ytor som ligger i eller i nära anslutning till bebyggelse, fyller en funktion för alla kommuninvånare och innehåller värden som är viktiga att skydda. | Pågående | Inga förändringar planeras utan fortsatt pågående markanvändning gäller. Bedömning om marken är lämplig för enstaka mindre kompletteringar får ske inom befintlig markanvändning. | Västra Himmelstallund. Stadspark som utgör del av utpekat rekreationsstråk längs strömmen med vass/våtmark och värdefulla trädbestånd, inklusive alléer och parkmiljö vid Borgs gård.  | Norrköpings parker och grönområden ska vara inbjudande och trygga platser, tillgängliga för alla människor. • Vid utveckling och upprustning ska områdets befintliga sociotopvärden om möjligt behållas och stärkas samt ekologiska och sociala värden tillskapas. • Stråket kring Motala ström är ett populärt besöksmål och rekreationsmiljö för boende i Norrköping. • Områdets natur- och rekreationsvärden bevaras och utvecklas. • På grund av höga flöden av människor är drift och underhåll viktigt. • Vid upprustning och utveckling av parken ska barnperspektivet beaktas och lekvärden ska utvecklas och tillskapas. | Hänsyn ska tas till parkens kulturhistoriska värde. |







| Beteckning | Kartbild  | Kategori            | Definition Kategori   | Status   | Definition Status   | Beskrivning  | Ställningstaganden  | Hänsynstaganden  |
|------------|---|---------------------|---|----------|---|--|---|--|
| GP_P_3728  |    | Grönområde och park | Grönområde och park är gröna ytor som ligger i eller i nära anslutning till bebyggelse, fyller en funktion för alla kommuninvånare och innehåller värden som är viktiga att skydda. | Pågående | Inga förändringar planeras utan fortsatt pågående markanvändning gäller. Bedömning om marken är lämplig för enstaka mindre kompletteringar får ske inom befintlig markanvändning. | Kanalgatans stråk. Kanalgatans stråk ingår i del av utpekat grönt stråk.   | Norrköpings parker och grönområden ska vara inbjudande och trygga platser, tillgängliga för alla människor. • Vid utveckling och upprustning ska områdets befintliga sociotopvärden om möjligt behållas och stärkas samt ekologiska och sociala värden tillskapas. • Det är viktigt att bevara och förstärka parkens värden samt det gröntstråk som parken ingår i. • Vid upprustning och utveckling av parken ska barnperspektivet beaktas och lekvärden ska utvecklas och tillskapas.   |  |
| GP_P_3730  |    | Grönområde och park | Grönområde och park är gröna ytor som ligger i eller i nära anslutning till bebyggelse, fyller en funktion för alla kommuninvånare och innehåller värden som är viktiga att skydda. | Pågående | Inga förändringar planeras utan fortsatt pågående markanvändning gäller. Bedömning om marken är lämplig för enstaka mindre kompletteringar får ske inom befintlig markanvändning. | Lagerlundsparken. Stadsdelspark  | Norrköpings parker och grönområden ska vara inbjudande och trygga platser, tillgängliga för alla människor. • Vid utveckling och upprustning ska parkens befintliga sociotopvärden om möjligt behållas och stärkas samt ekologiska och sociala värden tillskapas. • Parken har möjlig reningspotential av dagvatten. • Vid upprustning och utveckling av parken ska barnperspektivet beaktas och lekvärden ska utvecklas och tillskapas.  |  |
| GP_P_3738  |    | Grönområde och park | Grönområde och park är gröna ytor som ligger i eller i nära anslutning till bebyggelse, fyller en funktion för alla kommuninvånare och innehåller värden som är viktiga att skydda. | Pågående | Inga förändringar planeras utan fortsatt pågående markanvändning gäller. Bedömning om marken är lämplig för enstaka mindre kompletteringar får ske inom befintlig markanvändning. | Hagebyparken. Stadsdelspark som utgör del av grönt stråk.  | Norrköpings parker och grönområden ska vara inbjudande och trygga platser, tillgängliga för alla människor. • Vid utveckling och upprustning ska parkens befintliga sociotopvärden om möjligt behållas och stärkas samt ekologiska och sociala värden tillskapas. • Det är viktigt att bevara och förstärka parkens värden samt det gröntstråk som parken ingår i. • Parken har ett identifierat behov av översvämningssytor samt underjordisk magasinering av dagvatten. • Vid upprustning och utveckling av parken ska barnperspektivet beaktas och lekvärden ska utvecklas och tillskapas.                         |  |
| GP_P_3762  |    | Grönområde och park | Grönområde och park är gröna ytor som ligger i eller i nära anslutning till bebyggelse, fyller en funktion för alla kommuninvånare och innehåller värden som är viktiga att skydda. | Pågående | Inga förändringar planeras utan fortsatt pågående markanvändning gäller. Bedömning om marken är lämplig för enstaka mindre kompletteringar får ske inom befintlig markanvändning. | Oxelbergsparken. Stadsdelspark som utgör del av ett utpekat grönt stråk. Parken har ekologiska värden i form av gamla träd samt delvis även artrika gräsmarker.  | Norrköpings parker och grönområden ska vara inbjudande och trygga platser, tillgängliga för alla människor. • Vid utveckling och upprustning ska parkens befintliga sociotopvärden om möjligt behållas och stärkas samt ekologiska och sociala värden tillskapas. • Parkens kulturhistoriska värde ska bevaras vid utveckling av parken. • Värden knutna till ek/ådelövl bevaras och utvecklas.   |  |
| GP_P_3777  |   | Grönområde och park | Grönområde och park är gröna ytor som ligger i eller i nära anslutning till bebyggelse, fyller en funktion för alla kommuninvånare och innehåller värden som är viktiga att skydda. | Pågående | Inga förändringar planeras utan fortsatt pågående markanvändning gäller. Bedömning om marken är lämplig för enstaka mindre kompletteringar får ske inom befintlig markanvändning. | Carl Johans park. Stadspark med högt kulturhistoriskt värde. Parken har ekologiska värden i form av gamla träd.  | Parkens kulturhistoriska värde ska bevaras vid utveckling av parken. Värden knutna till ek/ådelövl ska bevaras och utvecklas.   | Parkens kulturhistoriska värde ska bevaras vid utveckling av parken. |
| GP_P_3781  |  | Grönområde och park | Grönområde och park är gröna ytor som ligger i eller i nära anslutning till bebyggelse, fyller en funktion för alla kommuninvånare och innehåller värden som är viktiga att skydda. | Pågående | Inga förändringar planeras utan fortsatt pågående markanvändning gäller. Bedömning om marken är lämplig för enstaka mindre kompletteringar får ske inom befintlig markanvändning. | Prysgårdsparken. Stadsdelspark som utgör del av ett utpekat grönt stråk samt innehåller ytor för hantering och rening av dagvatten. Delvis anlagd med dagvattenstråk och planteringsytor. Parken har betydelse för grön infrastruktur för främst pollinatörer mellan Ingelsta och Himmelstalund. | Norrköpings parker och grönområden ska vara inbjudande och trygga platser, tillgängliga för alla människor. • Vid utveckling och upprustning ska parkens befintliga sociotopvärden om möjligt behållas och stärkas samt ekologiska och sociala värden tillskapas. • Det är viktigt att bevara och förstärka parkens värden samt det gröntstråk som parken ingår i. • Parkens natur- och rekreationsvärden bevaras och utvecklas. • Ekologiska värden för till exempel pollinatörer kan utvecklas. • Vid upprustning och utveckling av parken ska barnperspektivet beaktas och lekvärden ska utvecklas och tillskapas. |  |









| Beteckning | Kartbild | Kategori            | Definition Kategori   | Status   | Definition Status   | Beskrivning   | Ställningstaganden   | Hänsynstaganden |
|------------|----------|---------------------|---|----------|---|---|--|-----------------|
| GP_P_3783  |          | Grönområde och park | Grönområde och park är gröna ytor som ligger i eller i nära anslutning till bebyggelse, fyller en funktion för alla kommuninvånare och innehåller värden som är viktiga att skydda. | Pågående | Inga förändringar planeras utan fortsatt pågående markanvändning gäller. Bedömning om marken är lämplig för enstaka mindre kompletteringar får ske inom befintlig markanvändning. | Enebyparken. Stadsdelspark som utgör del av utpekat grönt stråk samt har ytor för dagvattenhantering.   | Norrköpings parker och grönområden ska vara inbjudande och trygga platser, tillgängliga för alla människor. • Vid utveckling och upprustning ska parkens befintliga sociotopvärden om möjligt behållas och stärkas samt ekologiska och sociala värden tillskapas. • Det är viktigt att bevara och förstärka parkens värden samt det gröntstråk som parken ingår i. • Parken har ett utpekat behov för ytterligare hantering av dagvatten att beakta. • Vid upprustning och utveckling av parken ska barnperspektivet beaktas och lekvärden ska utvecklas och tillskapas.   |                 |
| GP_P_3791  |          | Grönområde och park | Grönområde och park är gröna ytor som ligger i eller i nära anslutning till bebyggelse, fyller en funktion för alla kommuninvånare och innehåller värden som är viktiga att skydda. | Pågående | Inga förändringar planeras utan fortsatt pågående markanvändning gäller. Bedömning om marken är lämplig för enstaka mindre kompletteringar får ske inom befintlig markanvändning. | Stortorget. Stadsdelspark. I stadsdelen Östantill finns brist på parkmark, både sett ur kvalitets- och storlekssynpunkt. Innehållet på Stortorget utgörs till stor del av väl uppväxt grönska och fina planteringar. Även parkvärden som är unika för stadsdelen går att hitta på Stortorget exempelvis en pulkabacke och hundrastgård. | Norrköpings parker och grönområden ska vara inbjudande och trygga platser, tillgängliga för alla människor. • Vid utveckling och upprustning ska parkens befintliga sociotopvärden om möjligt behållas och stärkas samt ekologiska och sociala värden tillskapas. • Parken ligger i ett bristområde och det är viktigt att parkmark i stadsdelen bevaras och utvecklas samt har en hög driftnivå då slataget är högt. • Parken ses som en möjlig plats för underjordisk magasinering för fördröjning av dagvatten. • Vid upprustning och utveckling av parken ska barnperspektivet beaktas och lekvärden ska utvecklas och tillskapas. |                 |
| GP_P_3802  |          | Grönområde och park | Grönområde och park är gröna ytor som ligger i eller i nära anslutning till bebyggelse, fyller en funktion för alla kommuninvånare och innehåller värden som är viktiga att skydda. | Pågående | Inga förändringar planeras utan fortsatt pågående markanvändning gäller. Bedömning om marken är lämplig för enstaka mindre kompletteringar får ske inom befintlig markanvändning. | Ljurabäckstråket. Rekreationstråk och naturområde som utgör del av utpekat grönt stråk. Viktig vatteninfrastruktur för avledning av natur- och dagvatten för de södra delarna av Norrköping.  | Vid utveckling och upprustning ska områdets befintliga sociotopvärden om möjligt behållas och stärkas samt ekologiska och sociala värden tillskapas. • Det är viktigt att bevara och förstärka parkens värden samt det gröntstråk som parken ingår i. • Parkområdets möjligheter till hantering av extrema regn ska utgöra en viktig del vid utveckling av park- och naturområden längs Ljura bäck. • Vid upprustning och utveckling av parken ska barnperspektivet beaktas och lekvärden ska utvecklas och tillskapas.  |                 |
| GP_P_3819  |          | Grönområde och park | Grönområde och park är gröna ytor som ligger i eller i nära anslutning till bebyggelse, fyller en funktion för alla kommuninvånare och innehåller värden som är viktiga att skydda. | Pågående | Inga förändringar planeras utan fortsatt pågående markanvändning gäller. Bedömning om marken är lämplig för enstaka mindre kompletteringar får ske inom befintlig markanvändning. | Parklöparen. Stadsdelspark som utgör del av ett utpekat grönt stråk och innehåller översvämningsytor.   | Norrköpings parker och grönområden ska vara inbjudande och trygga platser, tillgängliga för alla människor. • Vid utveckling och upprustning ska parkens befintliga sociotopvärden om möjligt behållas och stärkas samt ekologiska och sociala värden tillskapas. • Det är viktigt att bevara och förstärka parkens värden samt det gröntstråk som parken ingår i. • Vid upprustning och utveckling av parken ska barnperspektivet beaktas och lekvärden ska utvecklas och tillskapas.   |                 |
| GP_P_3831  |          | Grönområde och park | Grönområde och park är gröna ytor som ligger i eller i nära anslutning till bebyggelse, fyller en funktion för alla kommuninvånare och innehåller värden som är viktiga att skydda. | Pågående | Inga förändringar planeras utan fortsatt pågående markanvändning gäller. Bedömning om marken är lämplig för enstaka mindre kompletteringar får ske inom befintlig markanvändning. | S:t Johannes kyrkogård.   | Norrköpings kyrkogårdar utgör del i gröntstrukturnätet.  |                 |
| GP_P_3837  |          | Grönområde och park | Grönområde och park är gröna ytor som ligger i eller i nära anslutning till bebyggelse, fyller en funktion för alla kommuninvånare och innehåller värden som är viktiga att skydda. | Pågående | Inga förändringar planeras utan fortsatt pågående markanvändning gäller. Bedömning om marken är lämplig för enstaka mindre kompletteringar får ske inom befintlig markanvändning. | Atriumparken. Stadsdelspark som utgör del av ett grönt stråk.   | Norrköpings parker och grönområden ska vara inbjudande och trygga platser, tillgängliga för alla människor. • Vid utveckling och upprustning ska parkens befintliga sociotopvärden om möjligt behållas och stärkas samt ekologiska och sociala värden tillskapas. • Det är viktigt att bevara och förstärka parkens värden samt det gröntstråk som parken ingår i. • Parken är lämplig för underjordisk magasinering av dagvatten som en fördröjningsåtgärd. • Vid upprustning och utveckling av parken ska barnperspektivet beaktas och lekvärden ska utvecklas och tillskapas.   |                 |



| Beteckning | Kartbild  | Kategori            | Definition Kategori   | Status   | Definition Status   | Beskrivning   | Ställningstaganden   | Hänsynstaganden |
|------------|---|---------------------|---|----------|---|---|--|-----------------|
| GP_P_3862  |    | Grönområde och park | Grönområde och park är gröna ytor som ligger i eller i nära anslutning till bebyggelse, fyller en funktion för alla kommuninvånare och innehåller värden som är viktiga att skydda. | Pågående | Inga förändringar planeras utan fortsatt pågående markanvändning gäller. Bedömning om marken är lämplig för enstaka mindre kompletteringar får ske inom befintlig markanvändning. | Skarphagsparken. Stadsdelspark som utgör del av utpekad grönt stråk med översvämningsytor.  | Norrköpings parker och grönområden ska vara inbjudande och trygga platser, tillgängliga för alla människor. • Vid utveckling och upprustning ska parkens befintliga sociotopvärden om möjligt behållas och stärkas samt ekologiska och sociala värden tillskapas. • Det är viktigt att bevara och förstärka parkens värden samt det gröna stråk som parken ingår i. • Vid upprustning och utveckling av parken ska barnperspektivet beaktas och lekvärden ska utvecklas och tillskapas.  |                 |
| GP_P_3866  |    | Grönområde och park | Grönområde och park är gröna ytor som ligger i eller i nära anslutning till bebyggelse, fyller en funktion för alla kommuninvånare och innehåller värden som är viktiga att skydda. | Pågående | Inga förändringar planeras utan fortsatt pågående markanvändning gäller. Bedömning om marken är lämplig för enstaka mindre kompletteringar får ske inom befintlig markanvändning. | Parkområde vid Dalviksgatan. Park som utgör del av utpekad grönt stråk.   | Norrköpings parker och grönområden ska vara inbjudande och trygga platser, tillgängliga för alla människor. • Vid utveckling och upprustning ska parkens befintliga sociotopvärden om möjligt behållas och stärkas samt ekologiska och sociala värden tillskapas. • Parken är lämplig för översvämningsytor med åtgärder för avledning av dagvatten. • Vid upprustning och utveckling av parken ska barnperspektivet beaktas och lekvärden ska utvecklas och tillskapas.                 |                 |
| GP_P_3881  |    | Grönområde och park | Grönområde och park är gröna ytor som ligger i eller i nära anslutning till bebyggelse, fyller en funktion för alla kommuninvånare och innehåller värden som är viktiga att skydda. | Pågående | Inga förändringar planeras utan fortsatt pågående markanvändning gäller. Bedömning om marken är lämplig för enstaka mindre kompletteringar får ske inom befintlig markanvändning. | Norra Promenaden. Parkområde med gamla alléträd. Många av träden är grova och ihåliga och hyser en värdefull insektsfauna och träden har betydelse för den gröna infrastrukturen för ek/ådelöv. Området är skyddat som byggnadsminne och träden skyddas genom biotopskydd för alléer. | Norrköpings promenader ska vara inbjudande och trygga platser, tillgängliga för alla människor. • Vid utveckling och upprustning ska promenadens befintliga sociotopvärden om möjligt behållas och stärkas samt ekologiska och sociala värden tillskapas. • Promenaderna ska fungera som centrala, gröna gaturum som kopplar samman stadsdelar. • Trädbestånden bevaras och utvecklas.   |                 |
| GP_P_3889  |    | Grönområde och park | Grönområde och park är gröna ytor som ligger i eller i nära anslutning till bebyggelse, fyller en funktion för alla kommuninvånare och innehåller värden som är viktiga att skydda. | Pågående | Inga förändringar planeras utan fortsatt pågående markanvändning gäller. Bedömning om marken är lämplig för enstaka mindre kompletteringar får ske inom befintlig markanvändning. | Mjölneparken. Stadsdelspark som är ett populärt besöksmål för boende i Norrköping. Parken består främst av en temalekplats med kända byggnader från Norrköping i miniatyr. Parken ligger i ett bostadsområde för parker.  | Norrköpings parker och grönområden ska vara inbjudande och trygga platser, tillgängliga för alla människor. • Vid utveckling och upprustning ska parkens befintliga sociotopvärden om möjligt behållas och stärkas samt ekologiska och sociala värden tillskapas. • På grund av höga flöden av människor är drift och underhåll viktigt. • Vid upprustning och utveckling av parken ska barnperspektivet beaktas och lekvärden ska utvecklas och tillskapas.                             |                 |
| GP_P_3891  |   | Grönområde och park | Grönområde och park är gröna ytor som ligger i eller i nära anslutning till bebyggelse, fyller en funktion för alla kommuninvånare och innehåller värden som är viktiga att skydda. | Pågående | Inga förändringar planeras utan fortsatt pågående markanvändning gäller. Bedömning om marken är lämplig för enstaka mindre kompletteringar får ske inom befintlig markanvändning. | Lindöloge. Tätortsnatur som utgör del av utpekad grönt stråk  | Norrköpings parker och grönområden ska vara inbjudande och trygga platser, tillgängliga för alla människor. • Vid utveckling och upprustning ska områdets befintliga sociotopvärden om möjligt behållas och stärkas samt ekologiska och sociala värden tillskapas. • Det är viktigt att bevara och förstärka parkens värden samt det gröna stråk som parken ingår i. • Vid upprustning och utveckling av parken ska barnperspektivet beaktas och lekvärden ska utvecklas och tillskapas. |                 |
| GP_P_3917  |  | Grönområde och park | Grönområde och park är gröna ytor som ligger i eller i nära anslutning till bebyggelse, fyller en funktion för alla kommuninvånare och innehåller värden som är viktiga att skydda. | Pågående | Inga förändringar planeras utan fortsatt pågående markanvändning gäller. Bedömning om marken är lämplig för enstaka mindre kompletteringar får ske inom befintlig markanvändning. | Rambodalsparken. Stadsdelspark som utgör del av ett utpekad grönt stråk.  | Norrköpings parker och grönområden ska vara inbjudande och trygga platser, tillgängliga för alla människor. • Vid utveckling och upprustning ska parkens befintliga sociotopvärden om möjligt behållas och stärkas samt ekologiska och sociala värden tillskapas. • Det är viktigt att bevara och förstärka parkens värden samt det gröna stråk som parken ingår i. • Vid upprustning och utveckling av parken ska barnperspektivet beaktas och lekvärden ska utvecklas och tillskapas.  |                 |

| Beteckning | Kartbild | Kategori            | Definition Kategori   | Status   | Definition Status   | Beskrivning  | Ställningstaganden   | Hänsynstaganden                                     |
|------------|----------|---------------------|---|----------|---|--|--|---|
| GP_P_3933  |          | Grönområde och park | Grönområde och park är gröna ytor som ligger i eller i nära anslutning till bebyggelse, fyller en funktion för alla kommuninvånare och innehåller värden som är viktiga att skydda. | Pågående | Inga förändringar planeras utan fortsatt pågående markanvändning gäller. Bedömning om marken är lämplig för enstaka mindre kompletteringar får ske inom befintlig markanvändning. | Himmelstalunds herrgård och brunnsmiljö. Stadspark som utgör del av utpekat grönt rekreationsstråk längs Motala ström. Område med högt kulturhistoriskt värde. Himmelstalunds herrgård och brunnsalong med tillhörande bebyggelse är byggnadsminne, och området är mycket känsligt för förändring. Nybyggnation är inte lämpligt och befintlig bebyggelse ska värdas enligt länsstyrelsens bestämmelser. Parkmiljö med gamla skydds värda parkträd, delvis i alléer. Har betydelse för den gröna infrastrukturen för ek/ädellöv. | Norrköpings parker och grönområden ska vara inbjudande och trygga platser, tillgängliga för alla människor. • Vid utveckling och upprustning ska områdets befintliga sociotopvärden om möjligt behållas och stärkas samt ekologiska och sociala värden tillskapas. • Stråket kring Motala ström är ett populärt besöksmål och rekreationsmiljö för boende i Norrköping och det är viktigt att området bevaras och utvecklas samt att driftnivån är fortsatt hög. • De kulturhistoriska värdena ska bevaras i så stor utsträckning som möjligt vid utveckling och upprustning av området. • Parkens natur- och rekreationsvärden ska bevaras och utvecklas. • Vid upprustning och utveckling av parken ska barnperspektivet beaktas och lekvärden ska utvecklas och tillskapas. | Hänsyn ska tas till parkens kulturhistoriska värde. |
| GP_P_3955  |          | Grönområde och park | Grönområde och park är gröna ytor som ligger i eller i nära anslutning till bebyggelse, fyller en funktion för alla kommuninvånare och innehåller värden som är viktiga att skydda. | Pågående | Inga förändringar planeras utan fortsatt pågående markanvändning gäller. Bedömning om marken är lämplig för enstaka mindre kompletteringar får ske inom befintlig markanvändning. | Naturområde Vilbergen. Tätortsnatur som utgör del av utpekat grönt stråk.  | Norrköpings parker och grönområden ska vara inbjudande och trygga platser, tillgängliga för alla människor. • Vid utveckling och upprustning ska områdets befintliga sociotopvärden om möjligt behållas och stärkas samt ekologiska och sociala värden tillskapas. • Det är viktigt att bevara och förstärka parkens värden samt det gröna stråk som parken ingår i. • Vid upprustning och utveckling av parken ska barnperspektivet beaktas och lekvärden ska utvecklas och tillskapas.   |   |
| GP_P_3965  |          | Grönområde och park | Grönområde och park är gröna ytor som ligger i eller i nära anslutning till bebyggelse, fyller en funktion för alla kommuninvånare och innehåller värden som är viktiga att skydda. | Pågående | Inga förändringar planeras utan fortsatt pågående markanvändning gäller. Bedömning om marken är lämplig för enstaka mindre kompletteringar får ske inom befintlig markanvändning. | Lindöparken. Stadsdelspark som utgör del av utpekat grönt stråk och innehåller översvämningstyor.  | Norrköpings parker och grönområden ska vara inbjudande och trygga platser, tillgängliga för alla människor. • Vid utveckling och upprustning ska parkens befintliga sociotopvärden om möjligt behållas och stärkas samt ekologiska och sociala värden tillskapas. • Det är viktigt att bevara och förstärka parkens värden samt det gröna stråk som parken ingår i. • Vid upprustning och utveckling av parken ska barnperspektivet beaktas och lekvärden ska utvecklas och tillskapas.  |   |
| GP_P_3970  |          | Grönområde och park | Grönområde och park är gröna ytor som ligger i eller i nära anslutning till bebyggelse, fyller en funktion för alla kommuninvånare och innehåller värden som är viktiga att skydda. | Pågående | Inga förändringar planeras utan fortsatt pågående markanvändning gäller. Bedömning om marken är lämplig för enstaka mindre kompletteringar får ske inom befintlig markanvändning. | Getången. Stadsdelspark som utgör del av utpekat grönt stråk.  | Norrköpings parker och grönområden ska vara inbjudande och trygga platser, tillgängliga för alla människor. • Vid utveckling och upprustning ska områdets befintliga sociotopvärden om möjligt behållas och stärkas samt ekologiska och sociala värden tillskapas. • Det är viktigt att bevara och förstärka parkens värden samt det gröna stråk som parken ingår i. • Vid upprustning och utveckling av parken ska barnperspektivet beaktas och lekvärden ska utvecklas och tillskapas.   |   |
| GP_P_3972  |          | Grönområde och park | Grönområde och park är gröna ytor som ligger i eller i nära anslutning till bebyggelse, fyller en funktion för alla kommuninvånare och innehåller värden som är viktiga att skydda. | Pågående | Inga förändringar planeras utan fortsatt pågående markanvändning gäller. Bedömning om marken är lämplig för enstaka mindre kompletteringar får ske inom befintlig markanvändning. | Vilbergsparken. Stadsdelspark som utgör del av utpekat grönt stråk och innehåller ytor för hantering av extrema regn. Parken har ett kulturhistoriskt värde.   | Norrköpings parker och grönområden ska vara inbjudande och trygga platser, tillgängliga för alla människor. • Vid utveckling och upprustning ska parkens befintliga sociotopvärden om möjligt behållas och stärkas samt ekologiska och sociala värden tillskapas. • Det är viktigt att bevara och förstärka parkens värden samt det gröna stråk som parken ingår i. • Vid upprustning och utveckling av parken ska barnperspektivet beaktas och lekvärden ska utvecklas och tillskapas.  | Hänsyn ska tas till parkens kulturhistoriska värde. |
| GP_P_3976  |          | Grönområde och park | Grönområde och park är gröna ytor som ligger i eller i nära anslutning till bebyggelse, fyller en funktion för alla kommuninvånare och innehåller värden som är viktiga att skydda. | Pågående | Inga förändringar planeras utan fortsatt pågående markanvändning gäller. Bedömning om marken är lämplig för enstaka mindre kompletteringar får ske inom befintlig markanvändning. | Koloniområde.  |  |   |

| Beteckning | Kartbild  | Kategori            | Definition Kategori   | Status   | Definition Status  | Beskrivning  | Ställningstaganden  | Hänsynstaganden                                     |
|------------|---|---------------------|---|----------|--|--|---|---|
| GP_P_3983  |    | Grönområde och park | Grönområde och park är gröna ytor som ligger i eller i nära anslutning till bebyggelse, fyller en funktion för alla kommuninvånare och innehåller värden som är viktiga att skydda. | Pågående | Inga förändringar planeras utan fortsatt pågående markanvändning gäller. Bedömning om marken är lämplig för enstaka mindre kompletteringar får ske inom befintligt markanvändning. | Lindparken. Stadsdelspark som utgör del av utpekat grönt stråk samt har ett kulturhistoriskt värde.                  | Norrköpings parker och grönområden ska vara inbjudande och trygga platser, tillgängliga för alla människor. • Vid utveckling och upprustning ska parkens befintliga sociotopvärden om möjligt behållas och stärkas samt ekologiska och sociala värden tillskapas. • Det är viktigt att bevara och förstärka parkens värden samt det gröna stråket som parken ingår i. • Vid upprustning och utveckling av parken ska barnperspektivet beaktas och lekvärden ska utvecklas och tillskapas.   | Hänsyn ska tas till parkens kulturhistoriska värde. |
| GP_P_4031  |    | Grönområde och park | Grönområde och park är gröna ytor som ligger i eller i nära anslutning till bebyggelse, fyller en funktion för alla kommuninvånare och innehåller värden som är viktiga att skydda. | Pågående | Inga förändringar planeras utan fortsatt pågående markanvändning gäller. Bedömning om marken är lämplig för enstaka mindre kompletteringar får ske inom befintligt markanvändning. | Kopparkullen. Stadsdelspark som utgör del av ett utpekat grönt stråk. Parken ligger i ett bostadsområde för parker.  | Norrköpings parker och grönområden ska vara inbjudande och trygga platser, tillgängliga för alla människor. • Vid utveckling och upprustning ska parkens befintliga sociotopvärden om möjligt behållas och stärkas samt ekologiska och sociala värden tillskapas. • Parken har en yta utpekad som lämplig översvämningsyta • Vid upprustning och utveckling av parken ska barnperspektivet beaktas och lekvärden ska utvecklas och tillskapas.  |   |
| GP_P_4037  |    | Grönområde och park | Grönområde och park är gröna ytor som ligger i eller i nära anslutning till bebyggelse, fyller en funktion för alla kommuninvånare och innehåller värden som är viktiga att skydda. | Pågående | Inga förändringar planeras utan fortsatt pågående markanvändning gäller. Bedömning om marken är lämplig för enstaka mindre kompletteringar får ske inom befintligt markanvändning. | Vasaparken. Stadsdelspark som är en del av utpekat grönt stråk och med kulturhistoriskt värde.                       | Norrköpings parker och grönområden ska vara inbjudande och trygga platser, tillgängliga för alla människor. • Vid utveckling och upprustning ska parkens befintliga sociotopvärden om möjligt behållas och stärkas samt ekologiska och sociala värden tillskapas. • Med en ökande befolkning i Norrköping kommer siltaget på Vasaparken öka och fler personer kommer nyttja parken. • Det är viktigt att parken, i sin roll som en av Norrköpings stadsparke, fortsatt utvecklas och att utvecklingen sker i sådan takt att kvaliteten och kvantiteten på innehåll möter behoven som uppstår i en växande stad. • På grund av höga flöden av människor är drift och underhåll viktigt. • Parken har identifierat behov av översvämningsytor för hantering och fördröjning av dagvatten. • Det är viktigt att bevara och eventuellt förstärka det gröna stråket i vilken parken ingår. • Vid upprustning och utveckling av parken ska barnperspektivet beaktas och lekvärden ska utvecklas och tillskapas. | Hänsyn ska tas till parkens kulturhistoriska värde. |
| GP_P_4049  |    | Grönområde och park | Grönområde och park är gröna ytor som ligger i eller i nära anslutning till bebyggelse, fyller en funktion för alla kommuninvånare och innehåller värden som är viktiga att skydda. | Pågående | Inga förändringar planeras utan fortsatt pågående markanvändning gäller. Bedömning om marken är lämplig för enstaka mindre kompletteringar får ske inom befintligt markanvändning. | Ljurarparken. Stadsdelspark med kulturhistoriskt värde. I parken finns översvämningsytor för hantering av dagvatten. | Norrköpings parker och grönområden ska vara inbjudande och trygga platser, tillgängliga för alla människor. • Vid utveckling och upprustning ska parkens befintliga sociotopvärden om möjligt behållas och stärkas samt ekologiska och sociala värden tillskapas. • Det är viktigt att bevara och förstärka parkens värden för lek och recreation. • Vid upprustning och utveckling av parken ska barnperspektivet beaktas och lekvärden ska utvecklas och tillskapas.  | Hänsyn ska tas till parkens kulturhistoriska värde. |
| GP_P_4052  |  | Grönområde och park | Grönområde och park är gröna ytor som ligger i eller i nära anslutning till bebyggelse, fyller en funktion för alla kommuninvånare och innehåller värden som är viktiga att skydda. | Pågående | Inga förändringar planeras utan fortsatt pågående markanvändning gäller. Bedömning om marken är lämplig för enstaka mindre kompletteringar får ske inom befintligt markanvändning. | Matteus begravningsplats.  | Norrköpings kyrkogårdar utgör del i grönsstrukturvärdet.  |   |
| GP_P_4083  |  | Grönområde och park | Grönområde och park är gröna ytor som ligger i eller i nära anslutning till bebyggelse, fyller en funktion för alla kommuninvånare och innehåller värden som är viktiga att skydda. | Pågående | Inga förändringar planeras utan fortsatt pågående markanvändning gäller. Bedömning om marken är lämplig för enstaka mindre kompletteringar får ske inom befintligt markanvändning. | Koloniområdet  |   |   |

| Beteckning | Kartbild  | Kategori            | Definition Kategori   | Status   | Definition Status   | Beskrivning  | Ställningstaganden   | Hänsynstaganden                                     |
|------------|---|---------------------|---|----------|---|--|--|---|
| GP_P_4091  |    | Grönområde och park | Grönområde och park är gröna ytor som ligger i eller i nära anslutning till bebyggelse, fyller en funktion för alla kommuninvånare och innehåller värden som är viktiga att skydda. | Pågående | Inga förändringar planeras utan fortsatt pågående markanvändning gäller. Bedömning om marken är lämplig för enstaka mindre kompletteringar får ske inom befintlig markanvändning. | Hagaparken. Stadsdelspark som utgör del av utpekad grönt stråk.  | Norrköpings parker och grönområden ska vara inbjudande och trygga platser, tillgängliga för alla människor. • Vid utveckling och upprustning ska parkens befintliga sociotopvärden om möjligt behållas och stärkas samt ekologiska och sociala värden tillskapas. • Behov finns för åtgärder för fördröjning av dagvatten. • Det är viktigt att bevara och utveckla det gröna stråk i vilken parken ingår. • Vid upprustning och utveckling av parken ska barnperspektivet beaktas och lekvärden ska utvecklas och tillskapas. |   |
| GP_P_4092  |    | Grönområde och park | Grönområde och park är gröna ytor som ligger i eller i nära anslutning till bebyggelse, fyller en funktion för alla kommuninvånare och innehåller värden som är viktiga att skydda. | Pågående | Inga förändringar planeras utan fortsatt pågående markanvändning gäller. Bedömning om marken är lämplig för enstaka mindre kompletteringar får ske inom befintlig markanvändning. | Galgberget. Stadsdelspark som utgör del av utpekad grönt stråk samt innehåller ytor för omhändertagande av dagvatten vid extrema regn.   | Norrköpings parker och grönområden ska vara inbjudande och trygga platser, tillgängliga för alla människor. • Vid utveckling och upprustning ska områdets befintliga sociotopvärden om möjligt behållas och stärkas samt ekologiska och sociala värden tillskapas. • Det är viktigt att bevara och förstärka parkens värden samt det gröna stråk som parken ingår i. • Vid upprustning och utveckling av parken ska barnperspektivet beaktas och lekvärden ska utvecklas och tillskapas.                                       |   |
| GP_P_4095  |    | Grönområde och park | Grönområde och park är gröna ytor som ligger i eller i nära anslutning till bebyggelse, fyller en funktion för alla kommuninvånare och innehåller värden som är viktiga att skydda. | Pågående | Inga förändringar planeras utan fortsatt pågående markanvändning gäller. Bedömning om marken är lämplig för enstaka mindre kompletteringar får ske inom befintlig markanvändning. | Plankparken. Stadspark med kulturhistoriskt värde samt ekologiska värden i form av gamla träd.   | Norrköpings parker och grönområden ska vara inbjudande och trygga platser, tillgängliga för alla människor. • Vid utveckling och upprustning ska parkens befintliga sociotopvärden om möjligt behållas och stärkas samt ekologiska och sociala värden tillskapas. • Parken upplevs till stor del som en del av Folkparken och vid utvecklingen av parken ska den upplevda kopplingen av parkerna stärkas. • Värden knutna till ek/ädellöv ska bevaras och utvecklas.   | Hänsyn ska tas till parkens kulturhistoriska värde. |
| GP_P_4096  |    | Grönområde och park | Grönområde och park är gröna ytor som ligger i eller i nära anslutning till bebyggelse, fyller en funktion för alla kommuninvånare och innehåller värden som är viktiga att skydda. | Pågående | Inga förändringar planeras utan fortsatt pågående markanvändning gäller. Bedömning om marken är lämplig för enstaka mindre kompletteringar får ske inom befintlig markanvändning. | Grönområde vid Smedby IF. Stadsdelspark som utgör del av utpekad grönt stråk samt innehåller ytor för omhändertagande av dagvatten vid extrema regn.   | Norrköpings parker och grönområden ska vara inbjudande och trygga platser, tillgängliga för alla människor. • Vid utveckling och upprustning ska områdets befintliga sociotopvärden om möjligt behållas och stärkas samt ekologiska och sociala värden tillskapas. • Det är viktigt att bevara och förstärka parkens värden samt det gröna stråk som parken ingår i. • Vid upprustning och utveckling av parken ska barnperspektivet beaktas och lekvärden ska utvecklas och tillskapas.                                       |   |
| GP_P_4107  |   | Grönområde och park | Grönområde och park är gröna ytor som ligger i eller i nära anslutning till bebyggelse, fyller en funktion för alla kommuninvånare och innehåller värden som är viktiga att skydda. | Pågående | Inga förändringar planeras utan fortsatt pågående markanvändning gäller. Bedömning om marken är lämplig för enstaka mindre kompletteringar får ske inom befintlig markanvändning. | Östra Promenaden. Parkområde med nyplanterade lindalléer av framtida betydelse för den gröna infrastrukturen för ek/ädellöv. Området är skyddat som byggnadsminne och träden skyddas genom biotopskydd för alléer. | Norrköpings promenader ska vara inbjudande och trygga platser, tillgängliga för alla människor. • Vid utveckling och upprustning ska promenadens befintliga sociotopvärden om möjligt behållas och stärkas samt ekologiska och sociala värden tillskapas. • Promenaderna ska fungera som centrala, gröna gaturum som kopplar samman stadsdelar. • Området är skyddat som byggnadsminne och träden skyddas genom biotopskydd för alléer. • Trädbestånden ska bevaras och utvecklas.   |   |
| GP_P_4108  |  | Grönområde och park | Grönområde och park är gröna ytor som ligger i eller i nära anslutning till bebyggelse, fyller en funktion för alla kommuninvånare och innehåller värden som är viktiga att skydda. | Pågående | Inga förändringar planeras utan fortsatt pågående markanvändning gäller. Bedömning om marken är lämplig för enstaka mindre kompletteringar får ske inom befintlig markanvändning. | Gamla lasarettsparken. Stadsdelspark som utgör del av utpekad grönt stråk samt har ett kulturhistoriskt värde.   | Norrköpings parker och grönområden ska vara inbjudande och trygga platser, tillgängliga för alla människor. • Vid utveckling och upprustning ska parkens befintliga sociotopvärden om möjligt behållas och stärkas samt ekologiska och sociala värden tillskapas. • Det är viktigt att bevara och förstärka parkens värden samt det gröna stråk som parken ingår i. • Vid upprustning och utveckling av parken ska barnperspektivet beaktas och lekvärden ska utvecklas och tillskapas.  | Hänsyn ska tas till parkens kulturhistoriska värde. |





| Beteckning | Kartbild  | Kategori            | Definition Kategori   | Status   | Definition Status   | Beskrivning   | Ställningstaganden   | Hänsynstaganden                        |
|------------|---|---------------------|---|----------|---|---|--|--|
| GP_P_4109  |    | Grönområde och park | Grönområde och park är gröna ytor som ligger i eller i nära anslutning till bebyggelse, fyller en funktion för alla kommuninvånare och innehåller värden som är viktiga att skydda. | Pågående | Inga förändringar planeras utan fortsatt pågående markanvändning gäller. Bedömning om marken är lämplig för enstaka mindre kompletteringar får ske inom befintlig markanvändning. | Naturområde vid Ellen Mobergs gata. Tätortsnatur som utgör del av utpekat grönt stråk.  | Norrköpings parker och grönområden ska vara inbjudande och trygga platser, tillgängliga för alla människor. • Vid utveckling och upprustning ska områdets befintliga sociotopvärden om möjligt behållas och stärkas samt ekologiska och sociala värden tillskapas. • Det är viktigt att bevara och förstärka parkens värden samt det gröna stråk som parken ingår i. • Vid upprustning och utveckling av parken ska bamperspektivet beaktas och lekvärden ska utvecklas och tillskapas.  |  |
| GP_P_4111  |    | Grönområde och park | Grönområde och park är gröna ytor som ligger i eller i nära anslutning till bebyggelse, fyller en funktion för alla kommuninvånare och innehåller värden som är viktiga att skydda. | Pågående | Inga förändringar planeras utan fortsatt pågående markanvändning gäller. Bedömning om marken är lämplig för enstaka mindre kompletteringar får ske inom befintlig markanvändning. | Södra begravningsplatsen. Kyrkogård.  | Norrköpings kyrkogårdar utgör del i gröonstrukturmätet.  |  |
| GP_P_4114  |    | Grönområde och park | Grönområde och park är gröna ytor som ligger i eller i nära anslutning till bebyggelse, fyller en funktion för alla kommuninvånare och innehåller värden som är viktiga att skydda. | Pågående | Inga förändringar planeras utan fortsatt pågående markanvändning gäller. Bedömning om marken är lämplig för enstaka mindre kompletteringar får ske inom befintlig markanvändning. | Faktoriparken. Stadsdelspark. Parken ligger i ett bristområde.  | Norrköpings parker och grönområden ska vara inbjudande och trygga platser, tillgängliga för alla människor. • Vid utveckling och upprustning ska parkens befintliga sociotopvärden om möjligt behållas och stärkas samt ekologiska och sociala värden tillskapas. • På grund av höga flöden av människor är drift och underhåll viktigt. • Vid upprustning och utveckling av parken ska bamperspektivet beaktas och lekvärden ska utvecklas och tillskapas.  |  |
| GP_P_4116  |    | Grönområde och park | Grönområde och park är gröna ytor som ligger i eller i nära anslutning till bebyggelse, fyller en funktion för alla kommuninvånare och innehåller värden som är viktiga att skydda. | Pågående | Inga förändringar planeras utan fortsatt pågående markanvändning gäller. Bedömning om marken är lämplig för enstaka mindre kompletteringar får ske inom befintlig markanvändning. | Södra ekbacken. Parkområde.   | Norrköpings parker och grönområden ska vara inbjudande och trygga platser, tillgängliga för alla människor. • Vid utveckling och upprustning ska områdets befintliga sociotopvärden om möjligt behållas och stärkas samt ekologiska och sociala värden tillskapas. • Parken har ytor som pekats ut som lämpliga översvämningssytor. Vid upprustning och utveckling av parken ska bamperspektivet beaktas och lekvärden ska utvecklas och tillskapas.   |  |
| GP_P_4121  |   | Grönområde och park | Grönområde och park är gröna ytor som ligger i eller i nära anslutning till bebyggelse, fyller en funktion för alla kommuninvånare och innehåller värden som är viktiga att skydda. | Pågående | Inga förändringar planeras utan fortsatt pågående markanvändning gäller. Bedömning om marken är lämplig för enstaka mindre kompletteringar får ske inom befintlig markanvändning. | Himmelstalundsparken (Himmelstalundsället). Stadsspark som utgör del av utpekat rekreationsstråk längs Motala ström. Parken har med ekologiska värden bland annat i form av alléer och solitära ekar och andra ädellövträd på fältet, samt sammanhängande trädränder i strandzonen. Parken har unika sammanhängande trädränder i strandzonen. Parken har unika kulturmiljövärden i form av hållristningar, kring hållristningarna finns artrika gräsmarker. | Norrköpings parker och grönområden ska vara inbjudande och trygga platser, tillgängliga för alla människor. • Vid utveckling och upprustning ska parkens befintliga sociotopvärden om möjligt behållas och stärkas samt ekologiska och sociala värden tillskapas. • Stråket kring Motala ström är ett populärt besöksmål och rekreationsmiljö för boende i Norrköping och det är viktigt att området bevaras och utvecklas samt att driften är fortsatt hög. • Områdets natur- och rekreationsvärden bevaras och utvecklas i samband med utvecklingen av bebyggelse i norra Himmelstalund. • Himmelstalundsället ska kunna användas för event och arrangemang av tillfällig karaktär. • Till exempel cirkus, festival, idrottstävlingar eller liknande. • Vid upprustning och utveckling av parken ska bamperspektivet beaktas och lekvärden ska utvecklas och tillskapas. | Hänsyn ska tas till kulturmiljövärden. |
| GP_P_4216  |  | Grönområde och park | Grönområde och park är gröna ytor som ligger i eller i nära anslutning till bebyggelse, fyller en funktion för alla kommuninvånare och innehåller värden som är viktiga att skydda. | Pågående | Inga förändringar planeras utan fortsatt pågående markanvändning gäller. Bedömning om marken är lämplig för enstaka mindre kompletteringar får ske inom befintlig markanvändning. | Janssons kärr och strövmråde. Tätorts- och skoliära natur med elljusspår. En del naturvärden, främst i den södra delen.   | Norrköpings parker och grönområden ska vara inbjudande och trygga platser, tillgängliga för alla människor. • Vid utveckling och upprustning ska områdets befintliga sociotopvärden om möjligt behållas och stärkas samt ekologiska och sociala värden tillskapas. • Området bevaras och utvecklas som tätortsnatur. • Vid upprustning och utveckling av parken ska bamperspektivet beaktas och lekvärden ska utvecklas och tillskapas.  |  |

| Beteckning | Kartbild | Kategori            | Definition Kategori   | Status   | Definition Status   | Beskrivning   | Ställningstaganden   | Hänsynstaganden   |
|------------|----------|---------------------|---|----------|---|---|--|---|
| GP_P_4217  |          | Grönområde och park | Grönområde och park är gröna ytor som ligger i eller i nära anslutning till bebyggelse, fyller en funktion för alla kommuninvånare och innehåller värden som är viktiga att skydda. | Pågående | Inga förändringar planeras utan fortsatt pågående markanvändning gäller. Bedömning om marken är lämplig för enstaka mindre kompletteringar får ske inom befintlig markanvändning. | Kullen. Tätortsnära, skolnära mindre skog med gamla tallar intill idrottsplats.   | Norrköpings parker och grönområden ska vara inbjudande och trygga platser, tillgängliga för alla människor. • Vid utveckling och upprustning ska områdets befintliga sociotopvärden om möjligt behållas och stärkas samt ekologiska och sociala värden tillskapas. • Området bevaras och utvecklas som tätortsnatur. • Vid upprustning och utveckling av parken ska bäringsperspektivet beaktas och lekvärden ska utvecklas och tillskapas.  |   |
| GP_P_4394  |          | Grönområde och park | Grönområde och park är gröna ytor som ligger i eller i nära anslutning till bebyggelse, fyller en funktion för alla kommuninvånare och innehåller värden som är viktiga att skydda. | Pågående | Inga förändringar planeras utan fortsatt pågående markanvändning gäller. Bedömning om marken är lämplig för enstaka mindre kompletteringar får ske inom befintlig markanvändning. | Lenningska parken. Park med kulturhistoriska värden och ekologiska värden i form av gamla träd.   | Norrköpings parker och grönområden ska vara inbjudande och trygga platser, tillgängliga för alla människor. • Vid utveckling och upprustning ska parkens befintliga sociotopvärden om möjligt behållas och stärkas samt ekologiska och sociala värden tillskapas. • Värden knutna till och ek/ädellöv ska bevaras och utvecklas. • Vid upprustning och utveckling av parken ska bäringsperspektivet beaktas och lekvärden ska utvecklas och tillskapas.  | Hänsyn ska tas till kulturmiljövården.  |
| GP_P_4397  |          | Grönområde och park | Grönområde och park är gröna ytor som ligger i eller i nära anslutning till bebyggelse, fyller en funktion för alla kommuninvånare och innehåller värden som är viktiga att skydda. | Pågående | Inga förändringar planeras utan fortsatt pågående markanvändning gäller. Bedömning om marken är lämplig för enstaka mindre kompletteringar får ske inom befintlig markanvändning. | Södra Promenaden. Parkområde med gamla alléträd som har betydelse för den gröna infrastrukturen för ek/ädellöv. Området är skyddat som byggnadsminne och träden skyddas genom biotopskydd för alléer. | Norrköpings promenader ska vara inbjudande och trygga platser, tillgängliga för alla människor. • Vid utveckling och upprustning ska promenadens befintliga sociotopvärden om möjligt behållas och stärkas samt ekologiska och sociala värden tillskapas. • Promenaderna ska inte främst utgöra innerstadens yttre gräns utan ska fungera som centrala, gröna gaturum som kopplar samman stadsdelar, både i promenadernas riktning och mellan angränsande stadsdelar. • Området är skyddat som byggnadsminne och träden skyddas genom biotopskydd för alléer. • Trädbeståndet bevaras och utvecklas.   |   |
| GP_P_4409  |          | Grönområde och park | Grönområde och park är gröna ytor som ligger i eller i nära anslutning till bebyggelse, fyller en funktion för alla kommuninvånare och innehåller värden som är viktiga att skydda. | Pågående | Inga förändringar planeras utan fortsatt pågående markanvändning gäller. Bedömning om marken är lämplig för enstaka mindre kompletteringar får ske inom befintlig markanvändning. | Koloniområde.   |  |   |
| GP_P_4577  |          | Grönområde och park | Grönområde och park är gröna ytor som ligger i eller i nära anslutning till bebyggelse, fyller en funktion för alla kommuninvånare och innehåller värden som är viktiga att skydda. | Pågående | Inga förändringar planeras utan fortsatt pågående markanvändning gäller. Bedömning om marken är lämplig för enstaka mindre kompletteringar får ske inom befintlig markanvändning. | Åbackarna (norra stranden). Stadspark som utgör del av utpekat grönt rekreationsstråk längs Motala ström. Ekologiska värden i form av gamla träd som är viktig miljö för bland annat fladdermöss      | Norrköpings parker och grönområden ska vara inbjudande och trygga platser, tillgängliga för alla människor. • Vid utveckling och upprustning ska områdets befintliga sociotopvärden om möjligt behållas och stärkas samt ekologiska och sociala värden tillskapas. • Stråket kring Motala ström är ett populärt besöksmål och rekreationsmiljö för boende i Norrköping och det är viktigt att området bevaras och utvecklas samt att driftnivån är fortsatt hög. • Områdets natur- och rekreationsvärden bevaras och utvecklas. • Vegetationen och vattnet bör skyddas från ljusföroreningar.  | Hänsyn ska tas till de kulturhistoriska värdenas vid utveckling och upprustning av området. • Hänsyn ska tas till Rhododendronalen. |
| GP_P_4579  |          | Grönområde och park | Grönområde och park är gröna ytor som ligger i eller i nära anslutning till bebyggelse, fyller en funktion för alla kommuninvånare och innehåller värden som är viktiga att skydda. | Pågående | Inga förändringar planeras utan fortsatt pågående markanvändning gäller. Bedömning om marken är lämplig för enstaka mindre kompletteringar får ske inom befintlig markanvändning. | Folkparken. Stadspark som har högt kulturhistoriskt värde och utgör del av utpekat grönt stråk. Parken har ekologiska värden i form av gamla träd.  | Norrköpings parker och grönområden ska vara inbjudande och trygga platser, tillgängliga för alla människor. • Vid utveckling och upprustning ska parkens befintliga sociotopvärden om möjligt behållas och stärkas samt ekologiska och sociala värden tillskapas. • Med en ökande befolkning i Norrköping kommer slitage på Folkparken öka och fler invånare kommer nyttja parken. • Därför är det viktigt att parken, i sin roll som en av Norrköpings stadsparker, fortsatt utvecklas och att utvecklingen sker i sådan takt att kvaliteten och kvantiteten på innehåll möter behoven som uppstår i en växande stad. • Det är viktigt att bevara och eventuellt förstärka det gröna stråk i vilken parken ingår. • Värden knutna till ek/ädellöv bevaras och utvecklas. • Vid upprustning och utveckling av parken ska bäringsperspektivet beaktas och lekvärden ska utvecklas och tillskapas. | Hänsyn ska tas till parkens kulturhistoriska värde.   |

| Beteckning | Kartbild | Kategori            | Definition Kategori   | Status   | Definition Status   | Beskrivning   | Ställningstaganden   | Hänsynstaganden |
|------------|----------|---------------------|---|----------|---|---|--|-----------------|
| GP_P_4580  |          | Grönområde och park | Grönområde och park är gröna ytor som ligger i eller i nära anslutning till bebyggelse, fyller en funktion för alla kommuninvånare och innehåller värden som är viktiga att skydda. | Pågående | Inga förändringar planeras utan fortsatt pågående markanvändning gäller. Bedömning om marken är lämplig för enstaka mindre kompletteringar får ske inom befintlig markanvändning. | Åbackarna (södra stranden). Stadspark som utgör del av utpekad grönt rekreationsstråk längs Motala ström med värdefulla träd. | Norrköpings parker och grönområden ska vara inbjudande och trygga platser, tillgängliga för alla människor. • Vid utveckling och upprustning ska områdets befintliga sociotopvärden om möjligt behållas och stärkas samt ekologiska och sociala värden tillskapas. • Stråket kring Motala ström är ett populärt besöksmål och rekreationsmiljö för boende i Norrköping och det är viktigt att området bevaras och utvecklas samt att driften är fortsatt hög. • Områdets natur- och rekreationsvärden bevaras och utvecklas. • Vegetation och vattnet bör skyddas från ljusföroreningar. |                 |
| GP_P_4600  |          | Grönområde och park | Grönområde och park är gröna ytor som ligger i eller i nära anslutning till bebyggelse, fyller en funktion för alla kommuninvånare och innehåller värden som är viktiga att skydda. | Pågående | Inga förändringar planeras utan fortsatt pågående markanvändning gäller. Bedömning om marken är lämplig för enstaka mindre kompletteringar får ske inom befintlig markanvändning. | Koloniområdet.  |  |                 |
| GP_P_4601  |          | Grönområde och park | Grönområde och park är gröna ytor som ligger i eller i nära anslutning till bebyggelse, fyller en funktion för alla kommuninvånare och innehåller värden som är viktiga att skydda. | Pågående | Inga förändringar planeras utan fortsatt pågående markanvändning gäller. Bedömning om marken är lämplig för enstaka mindre kompletteringar får ske inom befintlig markanvändning. | Koloniområdet.  |  |                 |
| GP_P_4603  |          | Grönområde och park | Grönområde och park är gröna ytor som ligger i eller i nära anslutning till bebyggelse, fyller en funktion för alla kommuninvånare och innehåller värden som är viktiga att skydda. | Pågående | Inga förändringar planeras utan fortsatt pågående markanvändning gäller. Bedömning om marken är lämplig för enstaka mindre kompletteringar får ske inom befintlig markanvändning. | Borgsmo kapell och kyrkogård.   | Norrköpings kyrkogårdar utgör del i grönsstrukturvänet.  |                 |
| GP_P_4604  |          | Grönområde och park | Grönområde och park är gröna ytor som ligger i eller i nära anslutning till bebyggelse, fyller en funktion för alla kommuninvånare och innehåller värden som är viktiga att skydda. | Pågående | Inga förändringar planeras utan fortsatt pågående markanvändning gäller. Bedömning om marken är lämplig för enstaka mindre kompletteringar får ske inom befintlig markanvändning. | Holmtorpsparken. Stadsdelspark som utgör del av utpekad grönt stråk.  | Norrköpings parker och grönområden ska vara inbjudande och trygga platser, tillgängliga för alla människor. • Vid utveckling och upprustning ska parkens befintliga sociotopvärden om möjligt behållas och stärkas samt ekologiska och sociala värden tillskapas. • I takt med att bostadsområdet byggs ut kan behov uppstå som kräver utveckling av fler sociotopvärden i parken. • Vid upprustning och utveckling av parken ska bamperspektivet beaktas och lekvärden ska utvecklas och tillskapas.  |                 |
| GP_P_4631  |          | Grönområde och park | Grönområde och park är gröna ytor som ligger i eller i nära anslutning till bebyggelse, fyller en funktion för alla kommuninvånare och innehåller värden som är viktiga att skydda. | Pågående | Inga förändringar planeras utan fortsatt pågående markanvändning gäller. Bedömning om marken är lämplig för enstaka mindre kompletteringar får ske inom befintlig markanvändning. | Koloniområdet.  |  |                 |

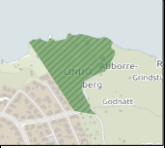
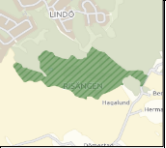
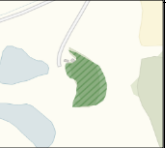




| Beteckning | Kartbild  | Kategori              | Definition Kategori   | Status    | Definition Status  | Beskrivning  | Ställningstaganden   | Hänsynstaganden   |
|------------|---|-----------------------|---|-----------|--|--|--|---|
| NF_U_3633  |    | Natur och friluftsliv | Natur och friluftsliv är områden med särskild betydelse för biologisk mångfald och friluftsliv. | Utvecklad | Utvecklar platsen utifrån befintlig markanvändning med hänsyn till platsens förutsättningar. | Östra Marieborgshagen. Betad trädklädd hage med stora inslag av gamla träd, bland annat ek och annat ädelöv. Längs vägen i södra delen finns en allé. Potential att utveckla ett sammanhängande friluftsområde tillsammans med Ingelsta ekbackar och övriga närliggande grönområden.   | Områdets natur- och friluftsvärden ska bevaras och utvecklas. • Rörelsestråk utvecklas mellan grönområdena i Ingelsta.   |   |
| NF_U_3741  |    | Natur och friluftsliv | Natur och friluftsliv är områden med särskild betydelse för biologisk mångfald och friluftsliv. | Utvecklad | Utvecklar platsen utifrån befintlig markanvändning med hänsyn till platsens förutsättningar. | Klocket-Kättsätters friluftsområde. Stort sammanhängande tätortnära, skolnära friluftsområde. Omfattar Herrebro våtmark, betesmarker, sumpskog och värdefulla skogsbiotoper, bland annat ekmiljöer som är viktiga för Natura 2000 Norrköpings eklandskap. I området finns elljusspår, vandringsleder med rastplatser, mountainbikespår samt en discgolfbana. | Områdets natur- och friluftsvärden ska skyddas och utvecklas.  | Skjutbanor inom området kan ha gett upphov till föroreningar. |
| NF_U_3904  |    | Natur och friluftsliv | Natur och friluftsliv är områden med särskild betydelse för biologisk mångfald och friluftsliv. | Utvecklad | Utvecklar platsen utifrån befintlig markanvändning med hänsyn till platsens förutsättningar. | Stranzon vid Herstadberg. Fågelrik vass och gräsmark inom Stranzon vid Herstadberg. Fågelrik vass och gräsmark inom strandskyddsområdet.   | Områdets natur- och rekreationsvärden ska bevaras och utvecklas. • Ett sammanhängande rörelsestråk bör utvecklas längs vattnet mellan straden och Malmölandet. |   |
| NF_U_3962  |    | Natur och friluftsliv | Natur och friluftsliv är områden med särskild betydelse för biologisk mångfald och friluftsliv. | Utvecklad | Utvecklar platsen utifrån befintlig markanvändning med hänsyn till platsens förutsättningar. | Västra Marieborgshagen. Omväxlande öppen och trädklädd betesmark med vissa naturvärden, däribland inslag av ek samt gammal tall. Det finns potential att utveckla ett sammanhängande friluftsområde tillsammans med Ingelsta ekbackar och övriga närliggande grönområden.  | Områdets natur- och friluftsvärden ska bevaras och utvecklas. • Rörelsestråk ska utvecklas mellan grönområdena i Ingelsta.                                     |   |
| NF_U_4036  |   | Natur och friluftsliv | Natur och friluftsliv är områden med särskild betydelse för biologisk mångfald och friluftsliv. | Utvecklad | Utvecklar platsen utifrån befintlig markanvändning med hänsyn till platsens förutsättningar. | Oljeberget. Tätortsnära och skolnära naturområde med inslag av ekar.   | Områdets natur- och friluftsvärden ska bevaras och utvecklas.  |   |
| NF_U_4039  |  | Natur och friluftsliv | Natur och friluftsliv är områden med särskild betydelse för biologisk mångfald och friluftsliv. | Utvecklad | Utvecklar platsen utifrån befintlig markanvändning med hänsyn till platsens förutsättningar. | Ingelsta gård. Gammalt trädbestånd samt gräsmark, med vandringsled som ansluter mot Ingelsta ekbackar.   | Områdets natur- och rekreationsvärden ska bevaras och utvecklas. • Vandringsleden bör utvecklas genom bland annat en bättre entré från Kiselgatan.             |   |

| Beteckning | Kartbild  | Kategori              | Definition Kategori   | Status    | Definition Status  | Beskrivning   | Ställningstaganden  | Hänsynstaganden |
|------------|---|-----------------------|---|-----------|--|---|---|-----------------|
| NF_U_4211  |    | Natur och friluftsliv | Natur och friluftsliv är områden med särskild betydelse för biologisk mångfald och friluftsliv. | Utvecklad | Utvecklar platsen utifrån befintlig markanvändning med hänsyn till platsens förutsättningar. | Dvardalaskogen. Statligt naturreservat.   | Området ska skyddas som statligt naturreservat.   |                 |
| NF_U_4212  |    | Natur och friluftsliv | Natur och friluftsliv är områden med särskild betydelse för biologisk mångfald och friluftsliv. | Utvecklad | Utvecklar platsen utifrån befintlig markanvändning med hänsyn till platsens förutsättningar. | Älgsjöarnaområdet. Friluftsområde med friluftsbad, eljusspår och vandringleder. Östgötaleden passerar igenom området. Även en del naturvärden finns inom området.   | Området bevaras och utvecklas som friluftsområde.   |                 |
| NF_U_4213  |    | Natur och friluftsliv | Natur och friluftsliv är områden med särskild betydelse för biologisk mångfald och friluftsliv. | Utvecklad | Utvecklar platsen utifrån befintlig markanvändning med hänsyn till platsens förutsättningar. | Malmölandets eklandskap. Värdefull grön infrastruktur för Malmölandets eklandskap. Värdefull grön infrastruktur för Malmö ekbackar och resten av Natura 2000 Norrköpings eklandskap. I norr mot Norrviken finns även strandmiljöer samt en betesmark av riksintresse för naturvärden. | Området har höga naturvärden och potentiellt friluftsvärde. • Området bör skyddas och utvecklas. • Krusenhov bör utvecklas i symbios med befintliga och planerade verksamheter. |                 |
| NF_U_4214  |    | Natur och friluftsliv | Natur och friluftsliv är områden med särskild betydelse för biologisk mångfald och friluftsliv. | Utvecklad | Utvecklar platsen utifrån befintlig markanvändning med hänsyn till platsens förutsättningar. | Skog kring Arkösundsleden. Större skogsområde med vandringsleden Arkösundsleden. Delar av området utgörs av äldre skog med naturvärden.   | Områdets natur- och friluftsvärden ska bevaras och utvecklas.   |                 |
| NF_U_4215  |   | Natur och friluftsliv | Natur och friluftsliv är områden med särskild betydelse för biologisk mångfald och friluftsliv. | Utvecklad | Utvecklar platsen utifrån befintlig markanvändning med hänsyn till platsens förutsättningar. | Hacket och Gustenberg. Tätortsnära, skolnära friluftsområde med motionsspår.  | Området bevaras och utvecklas som friluftsområde.   |                 |
| NF_U_4218  |  | Natur och friluftsliv | Natur och friluftsliv är områden med särskild betydelse för biologisk mångfald och friluftsliv. | Utvecklad | Utvecklar platsen utifrån befintlig markanvändning med hänsyn till platsens förutsättningar. | Skenås. Strandängar och ekhagar kring Skenås.   | Områdets höga naturvärden och potential som besöksmål gör det önskvärt att natur- och rekreationsvärdena bevaras och utvecklas.   |                 |

| Beteckning | Kartbild  | Kategori              | Definition Kategori   | Status    | Definition Status  | Beskrivning  | Ställningstaganden  | Hänsynstaganden |
|------------|---|-----------------------|---|-----------|--|--|---|-----------------|
| NF_U_4224  |    | Natur och friluftsliv | Natur och friluftsliv är områden med särskild betydelse för biologisk mångfald och friluftsliv. | Utvecklad | Utvecklar platsen utifrån befintlig markanvändning med hänsyn till platsens förutsättningar. | Ljunga. Tätortsnära, skolnära skog med motionsspår.  | Området bevaras och utvecklas som tätortsnatur.   |                 |
| NF_U_4225  |    | Natur och friluftsliv | Natur och friluftsliv är områden med särskild betydelse för biologisk mångfald och friluftsliv. | Utvecklad | Utvecklar platsen utifrån befintlig markanvändning med hänsyn till platsens förutsättningar. | Grymöns ekmiljö. Ekmiljö som utgör kompensationsområde i samband med en artsyddisdispens kopplad till exploatering för infrastruktur.  | Områdets naturvärden ska skyddas och utvecklas.   |                 |
| NF_U_4227  |    | Natur och friluftsliv | Natur och friluftsliv är områden med särskild betydelse för biologisk mångfald och friluftsliv. | Utvecklad | Utvecklar platsen utifrån befintlig markanvändning med hänsyn till platsens förutsättningar. | Fyrbykskogen. Tätorts- och skolnära skogsområde med elljusspår och stigar, beläget i en del av staden med begränsad tillgång på skog. Finns även vissa naturvärden, bland annat gamla tallar och inslag av ek i vissa delar. | Området bör skyddas och utvecklas samt kopplas ihop med naturreservatet vid Vilhemsberg till ett större sammanhängande friluftsområde. • Områdets ekvärden bör bevaras och utvecklas. |                 |
| NF_U_4229  |    | Natur och friluftsliv | Natur och friluftsliv är områden med särskild betydelse för biologisk mångfald och friluftsliv. | Utvecklad | Utvecklar platsen utifrån befintlig markanvändning med hänsyn till platsens förutsättningar. | Pjältån uppströms och nedströms Skriketorsravin. Värdefullt vattendrag med omgivning.  | Området har högt natur- och friluftsvärde och bör skyddas. • Vid utloppet i Lodbывiken bör ett sammanhängande rörelsestråk utvecklas längs vattnet mellan staden och Malmölandet.     |                 |
| NF_U_4236  |   | Natur och friluftsliv | Natur och friluftsliv är områden med särskild betydelse för biologisk mångfald och friluftsliv. | Utvecklad | Utvecklar platsen utifrån befintlig markanvändning med hänsyn till platsens förutsättningar. | Gamla frukträd söder om Lodby. Gamla frukträd som bidrar med livsmiljöer för arter som är beroende av gamla inhäliga träd.   | Miljön med de gamla frukträden bevaras och utvecklas.   |                 |
| NF_U_4237  |  | Natur och friluftsliv | Natur och friluftsliv är områden med särskild betydelse för biologisk mångfald och friluftsliv. | Utvecklad | Utvecklar platsen utifrån befintlig markanvändning med hänsyn till platsens förutsättningar. | Grönområde norr om Herstadberg. Omväxlande öppna och skogbevuxna naturmarker med en mångfald av träd och buskar. Även mindre vattenmiljö ingår. Natur- och rekreationsvärden med potential för utveckling.                   | Områdets natur- och rekreationsvärden ska bevaras och utvecklas. • Ett sammanhängande rörelsestråk bör utvecklas längs vattnet mellan staden och Malmölandet.                         |                 |


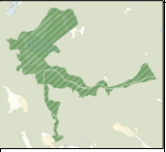

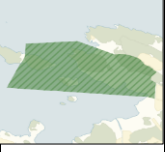


| Beteckning | Kartbild  | Kategori              | Definition Kategori   | Status    | Definition Status  | Beskrivning   | Ställningstaganden   | Hänsynstaganden   |
|------------|---|-----------------------|---|-----------|--|---|--|---|
| NF_U_4239  |    | Natur och friluftsliv | Natur och friluftsliv är områden med särskild betydelse för biologisk mångfald och friluftsliv. | Utvecklad | Utvecklar platsen utifrån befintlig markanvändning med hänsyn till platsens förutsättningar. | Strandområde vid Lodbjörns strand. Omväxlande skogsbevuxen och öppen/igenväxande mark längs Lodbjörns strand. Marken är förorenad efter tidigare verksamhet.  | Om området efter marksanering blir tillgängligt som grönområde kan områdets natur- och friluftsvärden utvecklas. Bland annat kan området bidra till ett sammanhängande rörelsestråk längs vattnet mellan staden och Malmölandet. |   |
| NF_U_4240  |    | Natur och friluftsliv | Natur och friluftsliv är områden med särskild betydelse för biologisk mångfald och friluftsliv. | Utvecklad | Utvecklar platsen utifrån befintlig markanvändning med hänsyn till platsens förutsättningar. | Grönområde söder om Herstad. Lövdominerat skogsområde med inslag av ädellöv samt grova träd, däribland ek. Tätortsnatur för boende i Herstad.   | Områdets natur- och rekreationsvärden ska bevaras och utvecklas.   |   |
| NF_U_4242  |    | Natur och friluftsliv | Natur och friluftsliv är områden med särskild betydelse för biologisk mångfald och friluftsliv. | Utvecklad | Utvecklar platsen utifrån befintlig markanvändning med hänsyn till platsens förutsättningar. | Skogsområde mellan Bredudden och Stridsudden. Lövdominerat skogsområde med inslag av ek, som utgör potentiell framtida värdekärna för att förstärka Norrköpings eklandskap på långsikt. För boende på Malmölandet är området också av betydelse som närmatur och som buffertzon mot industri och infrastruktur.     | Området bevaras och utvecklas med inriktning på ek/ädellöv. • Området utgör också en del i ett möjligt framtida sammanhängande rörelsestråk mellan staden, Malmölandet och Händelö.  |   |
| NF_U_4246  |    | Natur och friluftsliv | Natur och friluftsliv är områden med särskild betydelse för biologisk mångfald och friluftsliv. | Utvecklad | Utvecklar platsen utifrån befintlig markanvändning med hänsyn till platsens förutsättningar. | Ekbestånd vid Björnviken. Bestånd med medelgrova ekar av betydelse för den gröna infrastrukturen för ek/ädellöv inom Norrköpings eklandskap.  | Ekbeståndet bevaras och utvecklas.   |   |
| NF_U_4251  |   | Natur och friluftsliv | Natur och friluftsliv är områden med särskild betydelse för biologisk mångfald och friluftsliv. | Utvecklad | Utvecklar platsen utifrån befintlig markanvändning med hänsyn till platsens förutsättningar. | Majeldsberget, Aborreberg, Aborrebergsskogen, Majeldsberget och Holmtorpshagen utgör tillsammans ett viktigt friluftsområde. Här finns elljusspår och vandringsled. De ekologiska naturvärdena utgörs främst av gamla lövträd vid Aborreberg, skogens gamla tallbestånd samt naturbetesmarken i Holmtorpshagen.     | Området bör skyddas och utvecklas som friluftsområde.  | Vid eventuell utbyggnad av en trafikförbindelse genom området ska hänsyn tas till natur- och friluftsvärdena. |
| NF_U_4252  |  | Natur och friluftsliv | Natur och friluftsliv är områden med särskild betydelse för biologisk mångfald och friluftsliv. | Utvecklad | Utvecklar platsen utifrån befintlig markanvändning med hänsyn till platsens förutsättningar. | Aborrebergsskogen, Aborreberg, Aborrebergsskogen, Majeldsberget och Holmtorpshagen utgör tillsammans ett viktigt friluftsområde. Här finns elljusspår och vandringsled. De ekologiska naturvärdena utgörs främst av gamla lövträd vid Aborreberg, skogens gamla tallbestånd samt naturbetesmarken i Holmtorpshagen. | Området bör skyddas och utvecklas som friluftsområde.  |   |

| Beteckning | Kartbild  | Kategori              | Definition Kategori   | Status    | Definition Status  | Beskrivning  | Ställningstaganden  | Hänsynstaganden   |
|------------|---|-----------------------|---|-----------|--|--|---|---|
| NF_U_4253  |    | Natur och friluftsliv | Natur och friluftsliv är områden med särskild betydelse för biologisk mångfald och friluftsliv. | Utvecklad | Utvecklar platsen utifrån befintlig markanvändning med hänsyn till platsens förutsättningar. | Abborrberg, Abborrberg, Abborrbergskogen, Majeldsberget och Holmtorpshagen utgör tillsammans ett viktigt friluftsområde. Här finns elljusspår och vandringsled. De ekologiska naturvärdena utgörs främst av gamla lövträd vid Abborrberg, skogens gamla tallbestånd samt naturbetesmarken i Holmtorpshagen.  | Området bör skyddas och utvecklas som friluftsområde.   |   |
| NF_U_4254  |    | Natur och friluftsliv | Natur och friluftsliv är områden med särskild betydelse för biologisk mångfald och friluftsliv. | Utvecklad | Utvecklar platsen utifrån befintlig markanvändning med hänsyn till platsens förutsättningar. | Holmtorpshagen, Abborrberg, Abborrbergskogen, Majeldsberget och Holmtorpshagen utgör tillsammans ett viktigt friluftsområde. Här finns elljusspår och vandringsled. De ekologiska naturvärdena utgörs främst av gamla lövträd vid Abborrberg, skogens gamla tallbestånd samt naturbetesmarken i Holmtorpshagen.  | Området bör skyddas och utvecklas som friluftsområde.   | Vid eventuell utbyggnad av en trafikförbindelse genom området ska hänsyn tas till natur- och friluftsvärdena. |
| NF_U_4258  |    | Natur och friluftsliv | Natur och friluftsliv är områden med särskild betydelse för biologisk mångfald och friluftsliv. | Utvecklad | Utvecklar platsen utifrån befintlig markanvändning med hänsyn till platsens förutsättningar. | Ramborg, Bjärbytorpet och Ryttaaretorpet. Ramborg, Ramborg, Bjärbytorpet och Ryttaaretorpet. Ramborg, Bjärbytorpet, Bjärbydyngen och Ryttaaretorpet utgör områden som är viktiga för friluftslivet i en del av staden som gränsar mot slättlandskapet. Här finns ett elljusspår och även en del natur- och kulturmiljövärden. Området har potential att utvecklas till ett större sammanhängande friluftsområde. | Området bör skyddas och utvecklas som friluftsområde.   |   |
| NF_U_4260  |    | Natur och friluftsliv | Natur och friluftsliv är områden med särskild betydelse för biologisk mångfald och friluftsliv. | Utvecklad | Utvecklar platsen utifrån befintlig markanvändning med hänsyn till platsens förutsättningar. | Ekbestånd på Herrebrotippen. Ekbestånd inom före detta tippområde som planeras användas för masshanteringsnod.   | Ekbeståndet ska bevaras och utvecklas.  | Ekarna ska värnas från påverkan inklusive beskuggning vid verksamhet i omgivningarna.                         |
| NF_U_4261  |   | Natur och friluftsliv | Natur och friluftsliv är områden med särskild betydelse för biologisk mångfald och friluftsliv. | Utvecklad | Utvecklar platsen utifrån befintlig markanvändning med hänsyn till platsens förutsättningar. | Leonardsberg, Friluftsområde med höga kulturmiljö- och naturvärden såsom hällristningar, isräfflor, betade strandängar och andra hagmarker. En vandringsled sträcker sig igenom området. Häck- och rastlokal för fågel i viktigt flyttfågelstråk och därför även välbesökt av fågelskådare.  | Områdets natur- och friluftsvärden ska bevaras och utvecklas.                                 |   |
| NF_U_4266  |  | Natur och friluftsliv | Natur och friluftsliv är områden med särskild betydelse för biologisk mångfald och friluftsliv. | Utvecklad | Utvecklar platsen utifrån befintlig markanvändning med hänsyn till platsens förutsättningar. | Öppen gräsmark intill Vilhelmsberg. Betad gräsmark mellan naturreservatet vid Vilhelmsberg och E4-an.  | Området utvecklas genom plantering för att förstärka den gröna infrastrukturen för ek/ådelöv. |   |

| Beteckning | Kartbild  | Kategori              | Definition Kategori   | Status    | Definition Status  | Beskrivning   | Ställningstaganden   | Hänsynstaganden  |
|------------|---|-----------------------|---|-----------|--|---|--|--|
| NF_U_4276  |    | Natur och friluftsliv | Natur och friluftsliv är områden med särskild betydelse för biologisk mångfald och friluftsliv. | Utvecklad | Utvecklar platsen utifrån befintlig markanvändning med hänsyn till platsens förutsättningar. | Grönöta mellan Tennogatan och E4. Igenväxande gräsmark med potential att förstärka grön infrastruktur mellan Ingelsta och Fyrbyskogen.  | Området bevaras och utvecklas med inriktning på att stärka den gröna infrastrukturen för ek/ädelölv mellan Ingelsta och Vilhelmsberg, via Fyrbyskogen.   |  |
| NF_U_4280  |    | Natur och friluftsliv | Natur och friluftsliv är områden med särskild betydelse för biologisk mångfald och friluftsliv. | Utvecklad | Utvecklar platsen utifrån befintlig markanvändning med hänsyn till platsens förutsättningar. | Ljura bäcks mynning. Sumpskogsområde med rikt fågelliv. Innefattar rekreationsstråket mellan Lindö och staden.  | Det är viktigt att bevara och utveckla det gröna stråket i vilken parken ingår. Parkområdets möjligheter till hantering av extrema regn ska utgöra en viktig del vid utveckling av park- och naturområden längs Ljura bäck. Områdets natur- och rekreationsvärden bevaras och utvecklas. | Hänsyn bör tas till naturvärden vid genomförande av planerade åtgärder längs Ljura bäck. |
| NF_U_4281  |    | Natur och friluftsliv | Natur och friluftsliv är områden med särskild betydelse för biologisk mångfald och friluftsliv. | Utvecklad | Utvecklar platsen utifrån befintlig markanvändning med hänsyn till platsens förutsättningar. | Blixholmen. Värdefull miljö för fågellivet med bland annat trädgångar och vassområden i den i övrigt starkt påverkade hamnmiljön.   | Områdets naturvärden ska bevaras och utvecklas i huvudsak genom att området lämnas orört.  |  |
| NF_U_4282  |    | Natur och friluftsliv | Natur och friluftsliv är områden med särskild betydelse för biologisk mångfald och friluftsliv. | Utvecklad | Utvecklar platsen utifrån befintlig markanvändning med hänsyn till platsens förutsättningar. | Mela. Värdefull naturmiljö i anslutning till Glotterskogens naturreservat.  | Området bör skyddas.   |  |
| NF_U_4285  |   | Natur och friluftsliv | Natur och friluftsliv är områden med särskild betydelse för biologisk mångfald och friluftsliv. | Utvecklad | Utvecklar platsen utifrån befintlig markanvändning med hänsyn till platsens förutsättningar. | Sörsjöns friluftsområde. Viktig friluftsnod för Kolmården med elljusspår, lokala vandringsleder och skidspår samt Östgötaleden som passerar igenom. Här finns även ett friluftsbad, en camping samt en äventyrsbana. Även en del naturvärden inom området, bland annat artrika betes- och slättermarker vid Duvhult och Nybygget. | Området bevaras och utvecklas som friluftsområde.  |  |
| NF_U_4286  |  | Natur och friluftsliv | Natur och friluftsliv är områden med särskild betydelse för biologisk mångfald och friluftsliv. | Utvecklad | Utvecklar platsen utifrån befintlig markanvändning med hänsyn till platsens förutsättningar. | Mårgården och Granhagskogen. Tätortsnära friluftsområde med elljusspår och friluftsbad samt en camping. Även en del naturvärden finns inom området.   | Området bevaras och utvecklas som friluftsområde.  |  |





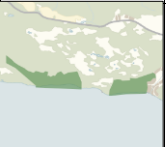




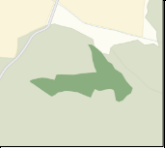


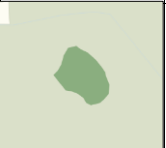

| Beteckning | Kartbild  | Kategori              | Definition Kategori   | Status    | Definition Status  | Beskrivning  | Ställningstaganden   | Hänsynstaganden |
|------------|---|-----------------------|---|-----------|--|--|--|-----------------|
| NF_U_4289  |    | Natur och friluftsliv | Natur och friluftsliv är områden med särskild betydelse för biologisk mångfald och friluftsliv. | Utvecklad | Utvecklar platsen utifrån befintlig markanvändning med hänsyn till platsens förutsättningar. | Skogspartier mellan koloniområdet vid Mässingsgatan och E4:an. Skogsbevuxen samt igenväxande naturmark med inslag av befintliga medelålders ekar och gamla fruktträd. Beläget längs ett grönt rörelsestråk mellan Ingelsta och Fyrbyskogen, intill gång- och cykelbron över E4:an. | Området bevaras och utvecklas med inriktning på att stärka ek- och ädelövsamband samt social grönstruktur mellan Ingelsta och Vilhelmsberg, via Fyrbyskogen. |                 |
| NF_U_4290  |    | Natur och friluftsliv | Natur och friluftsliv är områden med särskild betydelse för biologisk mångfald och friluftsliv. | Utvecklad | Utvecklar platsen utifrån befintlig markanvändning med hänsyn till platsens förutsättningar. | Naturmarkremsa längs Skärflötaån vid Koppargatan. En 25 meters bred gräsremsa med en trädrad av unga planterade ekar.  | Området bevaras och utvecklas med inriktning på att stärka den gröna infrastrukturen för ek/ädelölv mellan Ingelsta och Vilhelmsberg.                        |                 |
| NF_U_4291  |    | Natur och friluftsliv | Natur och friluftsliv är områden med särskild betydelse för biologisk mångfald och friluftsliv. | Utvecklad | Utvecklar platsen utifrån befintlig markanvändning med hänsyn till platsens förutsättningar. | Naturmarkremsa längs E4:an i höjd med Vilhelmsberg. En 25 meters bred öppen naturmark med viss igenväxningsvegetation.   | Området utvecklas med inriktning på att stärka den gröna infrastrukturen för ek/ädelölv mellan Ingelsta och Vilhelmsberg.                                    |                 |
| NF_U_4297  |    | Natur och friluftsliv | Natur och friluftsliv är områden med särskild betydelse för biologisk mångfald och friluftsliv. | Utvecklad | Utvecklar platsen utifrån befintlig markanvändning med hänsyn till platsens förutsättningar. | Kvarsebobäcken. Värdefullt vattendrag som är föreslaget som nytt Natura 2000-område.   | Området bör skyddas.   |                 |
| NF_U_4298  |   | Natur och friluftsliv | Natur och friluftsliv är områden med särskild betydelse för biologisk mångfald och friluftsliv. | Utvecklad | Utvecklar platsen utifrån befintlig markanvändning med hänsyn till platsens förutsättningar. | Lunnsjöskogen syd. Värdefull naturmiljö på kommunägd mark mellan Lunnsjöskogens och Kvillingeförläsnings naturreservat.  | Området har höga natur- och friluftsvärden och bör skyddas.  |                 |
| NF_U_4301  |  | Natur och friluftsliv | Natur och friluftsliv är områden med särskild betydelse för biologisk mångfald och friluftsliv. | Utvecklad | Utvecklar platsen utifrån befintlig markanvändning med hänsyn till platsens förutsättningar. | Isnäs. Värdefull naturmiljö, delvis inom riksintresse för såväl naturvärden som friluftslivet.   | Området bör skyddas.   |                 |

| Beteckning | Kartbild  | Kategori              | Definition Kategori   | Status    | Definition Status  | Beskrivning  | Ställningstaganden  | Hänsynstaganden |
|------------|---|-----------------------|---|-----------|--|--|---|-----------------|
| NF_U_4302  |    | Natur och friluftsliv | Natur och friluftsliv är områden med särskild betydelse för biologisk mångfald och friluftsliv. | Utvecklad | Utvecklar platsen utifrån befintlig markanvändning med hänsyn till platsens förutsättningar. | Kyndalsbäcken. Värdefull naturmiljö i anslutning till Fjällmossens naturreservat.  | Området bör skyddas.  |                 |
| NF_U_4303  |    | Natur och friluftsliv | Natur och friluftsliv är områden med särskild betydelse för biologisk mångfald och friluftsliv. | Utvecklad | Utvecklar platsen utifrån befintlig markanvändning med hänsyn till platsens förutsättningar. | Dammfallebäcken. Värdefullt vattendrag med omgivande strandskogar.   | Området bör skyddas.  |                 |
| NF_U_4304  |    | Natur och friluftsliv | Natur och friluftsliv är områden med särskild betydelse för biologisk mångfald och friluftsliv. | Utvecklad | Utvecklar platsen utifrån befintlig markanvändning med hänsyn till platsens förutsättningar. | Långnäs. Värdefull naturmiljö vid Glans södra strand.  | Området bör skyddas.  |                 |
| NF_U_4305  |    | Natur och friluftsliv | Natur och friluftsliv är områden med särskild betydelse för biologisk mångfald och friluftsliv. | Utvecklad | Utvecklar platsen utifrån befintlig markanvändning med hänsyn till platsens förutsättningar. | Ålonö. Värdefulla naturmiljöer i och vid Ålonöfjärden.   | Området bör skyddas.  |                 |
| NF_U_4323  |   | Natur och friluftsliv | Natur och friluftsliv är områden med särskild betydelse för biologisk mångfald och friluftsliv. | Utvecklad | Utvecklar platsen utifrån befintlig markanvändning med hänsyn till platsens förutsättningar. | Badholmarna och Kvarnberget. Friluftsbad och grönområde centralt i Arkösund. Värdefulla gamla träd på Kvarnberget.   | Områdets natur- och friluftsvärden ska bevaras och utvecklas.   |                 |
| NF_U_4324  |  | Natur och friluftsliv | Natur och friluftsliv är områden med särskild betydelse för biologisk mångfald och friluftsliv. | Utvecklad | Utvecklar platsen utifrån befintlig markanvändning med hänsyn till platsens förutsättningar. | Grönområde vid Marieborgs herrgård. Lundartad skog med bland annat grova ekar samt äppelträdgård kring Marieborgs herrgård. Det finns potential att utveckla ett sammanhängande friluftsområde tillsammans med Ingelsta ekbackar och övriga närliggande grönområden. | Områdets natur och rekreationsvärden ska bevaras och utvecklas. • Rörelsestråk mellan grönområdena i Ingelsta ska utvecklas. • Ett sammanhängande rörelsestråk längs vattnet bör utvecklas mellan staden och Malmölandet. |                 |

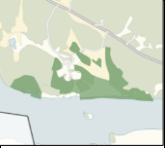




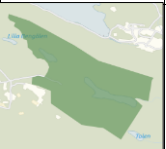
| Beteckning | Kartbild  | Kategori              | Definition Kategori   | Status    | Definition Status  | Beskrivning  | Ställningstaganden   | Hänsynstaganden |
|------------|---|-----------------------|---|-----------|--|--|--|-----------------|
| NF_U_4400  |    | Natur och friluftsliv | Natur och friluftsliv är områden med särskild betydelse för biologisk mångfald och friluftsliv. | Utvecklad | Utvecklar platsen utifrån befintlig markanvändning med hänsyn till platsens förutsättningar. | Grönyta vid Silverrondellen. Trafikgrönyta med en jätteek och ett bestånd av yngre ekar som är viktiga för den gröna infrastrukturen för ek/ädellöv genom Ingelsta.  | Området bevaras och utvecklas med inriktning på att stärka den gröna infrastrukturen för ek/ädellöv mellan Ingelsta och Vilhelmsberg, via Fyrbyskogen. |                 |
| NF_U_4401  |    | Natur och friluftsliv | Natur och friluftsliv är områden med särskild betydelse för biologisk mångfald och friluftsliv. | Utvecklad | Utvecklar platsen utifrån befintlig markanvändning med hänsyn till platsens förutsättningar. | Grönyta vid Järrondellen. Trafikgrönyta med potential att plantera några framtidekar.  | Området bevaras och utvecklas med inriktning på att stärka den gröna infrastrukturen för ek/ädellöv mellan Ingelsta och Vilhelmsberg, via Fyrbyskogen. |                 |
| NF_U_4421  |    | Natur och friluftsliv | Natur och friluftsliv är områden med särskild betydelse för biologisk mångfald och friluftsliv. | Utvecklad | Utvecklar platsen utifrån befintlig markanvändning med hänsyn till platsens förutsättningar. | Simonstorp. Tätorts- och skolornära friluftsbad samt ett större skogsområde med motionsspår.   | Området bevaras och utvecklas som friluftsområde.  |                 |
| NF_U_4427  |    | Natur och friluftsliv | Natur och friluftsliv är områden med särskild betydelse för biologisk mångfald och friluftsliv. | Utvecklad | Utvecklar platsen utifrån befintlig markanvändning med hänsyn till platsens förutsättningar. | Kimstad ekbacke. Värdefull betad ekbacke med gamla grova ekar samt attraktiv tätortsnatur för Kimstad.   | Områdets natur- och friluftsvården ska bevaras och utvecklas.  |                 |
| NF_U_4458  |   | Natur och friluftsliv | Natur och friluftsliv är områden med särskild betydelse för biologisk mångfald och friluftsliv. | Utvecklad | Utvecklar platsen utifrån befintlig markanvändning med hänsyn till platsens förutsättningar. | Ekmiljö Krusenhov. Värdekärna för ek som tidigare vuxit igen efter upphört bete. Området restaurerades till betesmark under 2022. Viktigt område i den gröna infrastrukturen för ek/ädellöv mellan Natura 2000-områdena Malmö och Händelö ekbackar.  | Området har högt naturvärde och potentiellt friluftsvärde. • Området bör skyddas och utvecklas.  |                 |
| NF_U_4459  |  | Natur och friluftsliv | Natur och friluftsliv är områden med särskild betydelse för biologisk mångfald och friluftsliv. | Utvecklad | Utvecklar platsen utifrån befintlig markanvändning med hänsyn till platsens förutsättningar. | Ekmiljö vid Täppan. Värdekärna för ek som tidigare vuxit igen efter upphört bete. Området restaurerades till betesmark under 2022. Viktigt område i den gröna infrastrukturen för ek/ädellöv mellan Natura 2000-områdena Malmö och Händelö ekbackar. | Området har högt naturvärde och potentiellt friluftsvärde. • Området bör skyddas och utvecklas.  |                 |



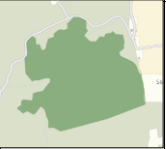

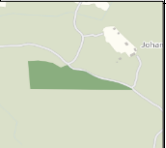
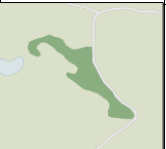
| Beteckning | Kartbild  | Kategori              | Definition Kategori   | Status    | Definition Status  | Beskrivning  | Ställningstaganden  | Hänsynstaganden |
|------------|---|-----------------------|---|-----------|--|--|---|-----------------|
| NF_U_4473  |    | Natur och friluftsliv | Natur och friluftsliv är områden med särskild betydelse för biologisk mångfald och friluftsliv. | Utvecklad | Utvecklar platsen utifrån befintlig markanvändning med hänsyn till platsens förutsättningar. | Lövskov vid Bredudden. Ung lövskov med inslag av ek, som utgör potentiell framtida värdekärna för att förstärka Norrköpings eklandskap på lång sikt. Har för boende på Malmölandet också betydelse som närratur och som buffertzon mot industri och infrastruktur.   | Området bevaras och utvecklas med inriktning på ek/ädelölv.   |                 |
| NF_U_4474  |    | Natur och friluftsliv | Natur och friluftsliv är områden med särskild betydelse för biologisk mångfald och friluftsliv. | Utvecklad | Utvecklar platsen utifrån befintlig markanvändning med hänsyn till platsens förutsättningar. | Strandstråk vid Björnviken. Våtmark längs stranden mellan Pjältån och Bredudden.   | Områdets natur- och rekreationsvärden ska bevaras och utvecklas. • Ett sammanhängande rörelsestråk bör utvecklas längs vattnet mellan staden och Malmölandet. |                 |
| NF_U_4508  |    | Natur och friluftsliv | Natur och friluftsliv är områden med särskild betydelse för biologisk mångfald och friluftsliv. | Utvecklad | Utvecklar platsen utifrån befintlig markanvändning med hänsyn till platsens förutsättningar. | Glans utlopp med omgivande strandmiljöer. Strand- och vattenmiljöer med en mångfald av biotoper som är viktiga för bland annat fisk, fågel och fladdermöss. Området har även kvaliteter och potential för friluftslivet, men är i stora delar svårtillgängligt bland annat på grund av anläggningar och infrastruktur. | Områdets natur och friluftsvärden ska bevaras och utvecklas. Rörelsestråk utvecklas där så är möjligt och lämpligt.   |                 |
| NF_U_4509  |    | Natur och friluftsliv | Natur och friluftsliv är områden med särskild betydelse för biologisk mångfald och friluftsliv. | Utvecklad | Utvecklar platsen utifrån befintlig markanvändning med hänsyn till platsens förutsättningar. | Ekdominerat naturområde vid Brävikkolan. Tätorts- och skolnära naturmark som utgörs av en igenväxande ekdominerad åkerholme med omgivningar.   | Områdets natur- och friluftsvärden ska bevaras och utvecklas.   |                 |
| NF_U_4510  |   | Natur och friluftsliv | Natur och friluftsliv är områden med särskild betydelse för biologisk mångfald och friluftsliv. | Utvecklad | Utvecklar platsen utifrån befintlig markanvändning med hänsyn till platsens förutsättningar. | Hagmarksområde vid Brävikkolan. Tätorts- och skolnära naturområde som utgörs av en igenväxande hagmark med inslag av bland annat ekar.   | Områdets natur- och friluftsvärden ska bevaras och utvecklas.   |                 |
| NF_U_4511  |  | Natur och friluftsliv | Natur och friluftsliv är områden med särskild betydelse för biologisk mångfald och friluftsliv. | Utvecklad | Utvecklar platsen utifrån befintlig markanvändning med hänsyn till platsens förutsättningar. | Gammal tallskog intill Vrinnevi naturreservat. Värdefullt skogsparti med gammal tallskog utanför gränsen till naturreservatet.   | Området bör skyddas och utvecklas som en del av Vrinnevi friluftsområde och naturreservat.  |                 |





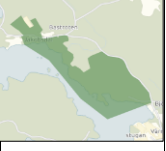

| Beteckning | Kartbild  | Kategori              | Definition Kategori   | Status    | Definition Status   | Beskrivning   | Ställningstaganden   | Hänsynstaganden |
|------------|---|-----------------------|---|-----------|---|---|--|-----------------|
| NF_U_4524  |    | Natur och friluftsliv | Natur och friluftsliv är områden med särskild betydelse för biologisk mångfald och friluftsliv. | Utvecklad | Utvecklar platsen utifrån befintlig markanvändning med hänsyn till platsens förutsättningar.  | Gammal skog med högt naturvärde.  | Områdets natur- och friluftsvärden ska bevaras och utvecklas.  |                 |
| NF_U_4525  |    | Natur och friluftsliv | Natur och friluftsliv är områden med särskild betydelse för biologisk mångfald och friluftsliv. | Utvecklad | Utvecklar platsen utifrån befintlig markanvändning med hänsyn till platsens förutsättningar.  | Skogsparti mellan Mässingsgatan och Tennngatan. Lövdominerat skogsparti som är viktigt för den gröna infrastrukturen för ek/ådelöv i Ingelsta. Här finns stora inslag av ek i olika åldrar, även några väldigt gamla ekar som redan idag utgör särskilt skyddsvärda träd. | Området bevaras och utvecklas med inriktning att stärka den gröna infrastrukturen för ek/ådelöv mellan Ingelsta och Vilhelmsberg, via Fyrbyskogen.                                     |                 |
| NF_U_4578  |    | Natur och friluftsliv | Natur och friluftsliv är områden med särskild betydelse för biologisk mångfald och friluftsliv. | Utvecklad | Utvecklar platsen utifrån befintlig markanvändning med hänsyn till platsens förutsättningar.  | Naturområde öster om Slottshagens reningsverk. Spontant igenväxande naturmarker med vissa ekologiska värden, främst knutna till trivialövträd och öppna gräsmarker.   | Områdets naturvärden ska bevaras och utvecklas med inriktning på att förstärka grön infrastruktur för ek/ådelöv och pollinatörer i samband med utbyggnad av Johannisborgsförbindelsen. |                 |
| NF_P_3539  |    | Natur och friluftsliv | Natur och friluftsliv är områden med särskild betydelse för biologisk mångfald och friluftsliv. | Pågående  | Inga förändringar planeras utan fortsatt pågående markanvändning gäller. Bedömning om marken är lämplig för enstaka mindre kompletteringar får ske inom befintlig markanvändning. | Skogligt biotopskydd.   | Området är skyddat.  |                 |
| NF_P_3541  |   | Natur och friluftsliv | Natur och friluftsliv är områden med särskild betydelse för biologisk mångfald och friluftsliv. | Pågående  | Inga förändringar planeras utan fortsatt pågående markanvändning gäller. Bedömning om marken är lämplig för enstaka mindre kompletteringar får ske inom befintlig markanvändning. | Marmorbruket. Statligt naturreservat med kommunal förvaltning.  | Området är skyddat.  |                 |
| NF_P_3550  |  | Natur och friluftsliv | Natur och friluftsliv är områden med särskild betydelse för biologisk mångfald och friluftsliv. | Pågående  | Inga förändringar planeras utan fortsatt pågående markanvändning gäller. Bedömning om marken är lämplig för enstaka mindre kompletteringar får ske inom befintlig markanvändning. | Skogligt biotopskydd.   | Området är skyddat.  |                 |

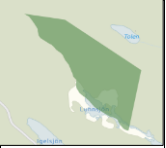

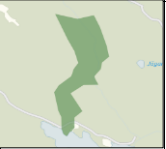



| Beteckning | Kartbild  | Kategori              | Definition Kategori   | Status   | Definition Status   | Beskrivning  | Ställningstaganden  | Hänsynstaganden |
|------------|---|-----------------------|---|----------|---|--|---------------------|-----------------|
| NF_P_3554  |    | Natur och friluftsliv | Natur och friluftsliv är områden med särskild betydelse för biologisk mångfald och friluftsliv. | Pågående | Inga förändringar planeras utan fortsatt pågående markanvändning gäller. Bedömning om marken är lämplig för enstaka mindre kompletteringar får ske inom befintlig markanvändning. | Golfbana.  |                     |                 |
| NF_P_3566  |    | Natur och friluftsliv | Natur och friluftsliv är områden med särskild betydelse för biologisk mångfald och friluftsliv. | Pågående | Inga förändringar planeras utan fortsatt pågående markanvändning gäller. Bedömning om marken är lämplig för enstaka mindre kompletteringar får ske inom befintlig markanvändning. | Skogligt biotopskydd.                                      | Området är skyddat. |                 |
| NF_P_3579  |    | Natur och friluftsliv | Natur och friluftsliv är områden med särskild betydelse för biologisk mångfald och friluftsliv. | Pågående | Inga förändringar planeras utan fortsatt pågående markanvändning gäller. Bedömning om marken är lämplig för enstaka mindre kompletteringar får ske inom befintlig markanvändning. | Skogligt biotopskydd.                                      | Området är skyddat. |                 |
| NF_P_3581  |    | Natur och friluftsliv | Natur och friluftsliv är områden med särskild betydelse för biologisk mångfald och friluftsliv. | Pågående | Inga förändringar planeras utan fortsatt pågående markanvändning gäller. Bedömning om marken är lämplig för enstaka mindre kompletteringar får ske inom befintlig markanvändning. | Rödgålen. Statligt naturreservat med kommunal förvaltning. | Området är skyddat. |                 |
| NF_P_3583  |   | Natur och friluftsliv | Natur och friluftsliv är områden med särskild betydelse för biologisk mångfald och friluftsliv. | Pågående | Inga förändringar planeras utan fortsatt pågående markanvändning gäller. Bedömning om marken är lämplig för enstaka mindre kompletteringar får ske inom befintlig markanvändning. | Skogligt biotopskydd.                                      | Området är skyddat. |                 |
| NF_P_3588  |  | Natur och friluftsliv | Natur och friluftsliv är områden med särskild betydelse för biologisk mångfald och friluftsliv. | Pågående | Inga förändringar planeras utan fortsatt pågående markanvändning gäller. Bedömning om marken är lämplig för enstaka mindre kompletteringar får ske inom befintlig markanvändning. | Skogligt biotopskydd.                                      | Området är skyddat. |                 |


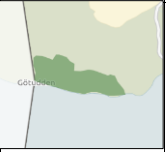

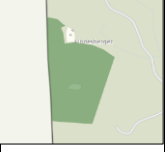

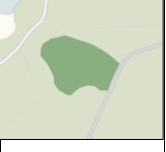



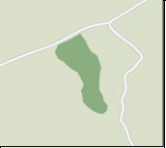


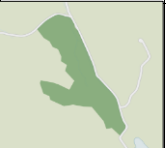

| Beteckning | Kartbild  | Kategori              | Definition Kategori   | Status   | Definition Status   | Beskrivning                            | Ställningstaganden  | Hänsynstaganden |
|------------|---|-----------------------|---|----------|---|--|---------------------|-----------------|
| NF_P_3590  |    | Natur och friluftsliv | Natur och friluftsliv är områden med särskild betydelse för biologisk mångfald och friluftsliv. | Pågående | Inga förändringar planeras utan fortsatt pågående markanvändning gäller. Bedömning om marken är lämplig för enstaka mindre kompletteringar får ske inom befintlig markanvändning. | Runstorp. Statligt naturreservat.      | Området är skyddat. |                 |
| NF_P_3592  |    | Natur och friluftsliv | Natur och friluftsliv är områden med särskild betydelse för biologisk mångfald och friluftsliv. | Pågående | Inga förändringar planeras utan fortsatt pågående markanvändning gäller. Bedömning om marken är lämplig för enstaka mindre kompletteringar får ske inom befintlig markanvändning. | Grönholmarna. Statligt naturreservat.  | Området är skyddat. |                 |
| NF_P_3601  |    | Natur och friluftsliv | Natur och friluftsliv är områden med särskild betydelse för biologisk mångfald och friluftsliv. | Pågående | Inga förändringar planeras utan fortsatt pågående markanvändning gäller. Bedömning om marken är lämplig för enstaka mindre kompletteringar får ske inom befintlig markanvändning. | Skogligt biotopskydd.                  | Området är skyddat. |                 |
| NF_P_3604  |    | Natur och friluftsliv | Natur och friluftsliv är områden med särskild betydelse för biologisk mångfald och friluftsliv. | Pågående | Inga förändringar planeras utan fortsatt pågående markanvändning gäller. Bedömning om marken är lämplig för enstaka mindre kompletteringar får ske inom befintlig markanvändning. | Norrkrog. Statligt naturreservat.      | Området är skyddat. |                 |
| NF_P_3608  |   | Natur och friluftsliv | Natur och friluftsliv är områden med särskild betydelse för biologisk mångfald och friluftsliv. | Pågående | Inga förändringar planeras utan fortsatt pågående markanvändning gäller. Bedömning om marken är lämplig för enstaka mindre kompletteringar får ske inom befintlig markanvändning. | Skogligt biotopskydd.                  | Området är skyddat. |                 |
| NF_P_3610  |  | Natur och friluftsliv | Natur och friluftsliv är områden med särskild betydelse för biologisk mångfald och friluftsliv. | Pågående | Inga förändringar planeras utan fortsatt pågående markanvändning gäller. Bedömning om marken är lämplig för enstaka mindre kompletteringar får ske inom befintlig markanvändning. | Herrsjöskogen. Statligt naturreservat. | Området är skyddat. |                 |

| Beteckning | Kartbild  | Kategori              | Definition Kategori   | Status   | Definition Status   | Beskrivning   | Ställningstaganden  | Hänsynstaganden |
|------------|---|-----------------------|---|----------|---|---|---|-----------------|
| NF_P_3637  |    | Natur och friluftsliv | Natur och friluftsliv är områden med särskild betydelse för biologisk mångfald och friluftsliv. | Pågående | Inga förändringar planeras utan fortsatt pågående markanvändning gäller. Bedömning om marken är lämplig för enstaka mindre kompletteringar får ske inom befintlig markanvändning. | Skogligt biotopskydd.   | Området är skyddat.                                       |                 |
| NF_P_3645  |    | Natur och friluftsliv | Natur och friluftsliv är områden med särskild betydelse för biologisk mångfald och friluftsliv. | Pågående | Inga förändringar planeras utan fortsatt pågående markanvändning gäller. Bedömning om marken är lämplig för enstaka mindre kompletteringar får ske inom befintlig markanvändning. | Skogsoområde kring vattentornet i Kättsätter. Tätortsnära omväxlande skogsområde med barrskog, blandskog och lövskog med vissa naturvärden. | Områdets natur- och friluftsvärden bevaras och utvecklas. |                 |
| NF_P_3647  |    | Natur och friluftsliv | Natur och friluftsliv är områden med särskild betydelse för biologisk mångfald och friluftsliv. | Pågående | Inga förändringar planeras utan fortsatt pågående markanvändning gäller. Bedömning om marken är lämplig för enstaka mindre kompletteringar får ske inom befintlig markanvändning. | Kilinge. Statligt naturreservat.  | Området är skyddat.                                       |                 |
| NF_P_3662  |    | Natur och friluftsliv | Natur och friluftsliv är områden med särskild betydelse för biologisk mångfald och friluftsliv. | Pågående | Inga förändringar planeras utan fortsatt pågående markanvändning gäller. Bedömning om marken är lämplig för enstaka mindre kompletteringar får ske inom befintlig markanvändning. | Ämtefall. Statligt naturreservat.   | Området är skyddat.                                       |                 |
| NF_P_3667  |   | Natur och friluftsliv | Natur och friluftsliv är områden med särskild betydelse för biologisk mångfald och friluftsliv. | Pågående | Inga förändringar planeras utan fortsatt pågående markanvändning gäller. Bedömning om marken är lämplig för enstaka mindre kompletteringar får ske inom befintlig markanvändning. | Skogligt biotopskydd.   | Området är skyddat.                                       |                 |
| NF_P_3668  |  | Natur och friluftsliv | Natur och friluftsliv är områden med särskild betydelse för biologisk mångfald och friluftsliv. | Pågående | Inga förändringar planeras utan fortsatt pågående markanvändning gäller. Bedömning om marken är lämplig för enstaka mindre kompletteringar får ske inom befintlig markanvändning. | Skogligt biotopskydd.   | Området är skyddat.                                       |                 |


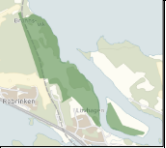
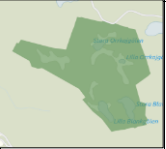
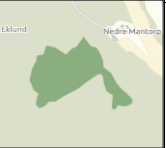
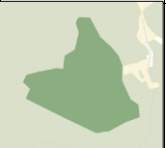
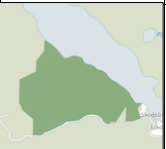
| Beteckning | Kartbild  | Kategori              | Definition Kategori   | Status   | Definition Status   | Beskrivning                            | Ställningstaganden  | Hänsynstaganden |
|------------|---|-----------------------|---|----------|---|--|---------------------|-----------------|
| NF_P_3670  |    | Natur och friluftsliv | Natur och friluftsliv är områden med särskild betydelse för biologisk mångfald och friluftsliv. | Pågående | Inga förändringar planeras utan fortsatt pågående markanvändning gäller. Bedömning om marken är lämplig för enstaka mindre kompletteringar får ske inom befintlig markanvändning. | Krankenbäcken. Statligt naturreservat. | Området är skyddat. |                 |
| NF_P_3674  |    | Natur och friluftsliv | Natur och friluftsliv är områden med särskild betydelse för biologisk mångfald och friluftsliv. | Pågående | Inga förändringar planeras utan fortsatt pågående markanvändning gäller. Bedömning om marken är lämplig för enstaka mindre kompletteringar får ske inom befintlig markanvändning. | Åksjöskogen. Statligt naturreservat.   | Området är skyddat. |                 |
| NF_P_3676  |    | Natur och friluftsliv | Natur och friluftsliv är områden med särskild betydelse för biologisk mångfald och friluftsliv. | Pågående | Inga förändringar planeras utan fortsatt pågående markanvändning gäller. Bedömning om marken är lämplig för enstaka mindre kompletteringar får ske inom befintlig markanvändning. | Norsholms naturreservat.               | Området är skyddat. |                 |
| NF_P_3679  |    | Natur och friluftsliv | Natur och friluftsliv är områden med särskild betydelse för biologisk mångfald och friluftsliv. | Pågående | Inga förändringar planeras utan fortsatt pågående markanvändning gäller. Bedömning om marken är lämplig för enstaka mindre kompletteringar får ske inom befintlig markanvändning. | Skogligt biotopskydd.                  | Området är skyddat. |                 |
| NF_P_3700  |   | Natur och friluftsliv | Natur och friluftsliv är områden med särskild betydelse för biologisk mångfald och friluftsliv. | Pågående | Inga förändringar planeras utan fortsatt pågående markanvändning gäller. Bedömning om marken är lämplig för enstaka mindre kompletteringar får ske inom befintlig markanvändning. | Rövareberget. Statligt naturreservat.  | Området är skyddat. |                 |
| NF_P_3722  |  | Natur och friluftsliv | Natur och friluftsliv är områden med särskild betydelse för biologisk mångfald och friluftsliv. | Pågående | Inga förändringar planeras utan fortsatt pågående markanvändning gäller. Bedömning om marken är lämplig för enstaka mindre kompletteringar får ske inom befintlig markanvändning. | Skogligt biotopskydd.                  | Området är skyddat. |                 |




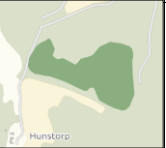

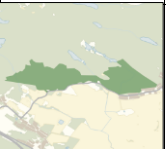
| Beteckning | Kartbild  | Kategori              | Definition Kategori   | Status   | Definition Status   | Beskrivning                            | Ställningstaganden  | Hänsynstaganden |
|------------|---|-----------------------|---|----------|---|--|---|-----------------|
| NF_P_3727  |    | Natur och friluftsliv | Natur och friluftsliv är områden med särskild betydelse för biologisk mångfald och friluftsliv. | Pågående | Inga förändringar planeras utan fortsatt pågående markanvändning gäller. Bedömning om marken är lämplig för enstaka mindre kompletteringar får ske inom befintlig markanvändning. | Lunnsjöskogen. Statligt naturreservat. | Området är skyddat.   |                 |
| NF_P_3745  |    | Natur och friluftsliv | Natur och friluftsliv är områden med särskild betydelse för biologisk mångfald och friluftsliv. | Pågående | Inga förändringar planeras utan fortsatt pågående markanvändning gäller. Bedömning om marken är lämplig för enstaka mindre kompletteringar får ske inom befintlig markanvändning. | Skogligt biotopskydd.                  | Området är skyddat.   |                 |
| NF_P_3752  |    | Natur och friluftsliv | Natur och friluftsliv är områden med särskild betydelse för biologisk mångfald och friluftsliv. | Pågående | Inga förändringar planeras utan fortsatt pågående markanvändning gäller. Bedömning om marken är lämplig för enstaka mindre kompletteringar får ske inom befintlig markanvändning. | Sättramarken. Statligt naturreservat.  | Området är skyddat.   |                 |
| NF_P_3754  |    | Natur och friluftsliv | Natur och friluftsliv är områden med särskild betydelse för biologisk mångfald och friluftsliv. | Pågående | Inga förändringar planeras utan fortsatt pågående markanvändning gäller. Bedömning om marken är lämplig för enstaka mindre kompletteringar får ske inom befintlig markanvändning. | Skogligt biotopskydd.                  | Området är skyddat.   |                 |
| NF_P_3764  |   | Natur och friluftsliv | Natur och friluftsliv är områden med särskild betydelse för biologisk mångfald och friluftsliv. | Pågående | Inga förändringar planeras utan fortsatt pågående markanvändning gäller. Bedömning om marken är lämplig för enstaka mindre kompletteringar får ske inom befintlig markanvändning. | Skogligt biotopskydd.                  | Området är skyddat.   |                 |
| NF_P_3771  |  | Natur och friluftsliv | Natur och friluftsliv är områden med särskild betydelse för biologisk mångfald och friluftsliv. | Pågående | Inga förändringar planeras utan fortsatt pågående markanvändning gäller. Bedömning om marken är lämplig för enstaka mindre kompletteringar får ske inom befintlig markanvändning. | Kvarnbergsskogen Friluftsområde.       | Områdets natur- och friluftsvården ska bevaras och utvecklas. |                 |

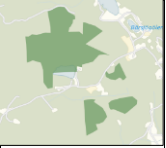
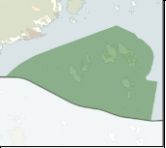


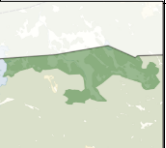
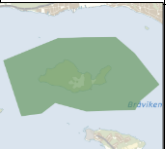
| Beteckning | Kartbild  | Kategori              | Definition Kategori   | Status   | Definition Status   | Beskrivning                                   | Ställningstaganden  | Hänsynstaganden |
|------------|---|-----------------------|---|----------|---|---|---------------------|-----------------|
| NF_P_3774  |    | Natur och friluftsliv | Natur och friluftsliv är områden med särskild betydelse för biologisk mångfald och friluftsliv. | Pågående | Inga förändringar planeras utan fortsatt pågående markanvändning gäller. Bedömning om marken är lämplig för enstaka mindre kompletteringar får ske inom befintlig markanvändning. | Kokårrets gammelskog. Statligt naturreservat. | Området är skyddat. |                 |
| NF_P_3782  |    | Natur och friluftsliv | Natur och friluftsliv är områden med särskild betydelse för biologisk mångfald och friluftsliv. | Pågående | Inga förändringar planeras utan fortsatt pågående markanvändning gäller. Bedömning om marken är lämplig för enstaka mindre kompletteringar får ske inom befintlig markanvändning. | Skogligt biotopskydd.                         | Området är skyddat. |                 |
| NF_P_3801  |    | Natur och friluftsliv | Natur och friluftsliv är områden med särskild betydelse för biologisk mångfald och friluftsliv. | Pågående | Inga förändringar planeras utan fortsatt pågående markanvändning gäller. Bedömning om marken är lämplig för enstaka mindre kompletteringar får ske inom befintlig markanvändning. | Skogligt biotopskydd.                         | Området är skyddat. |                 |
| NF_P_3811  |    | Natur och friluftsliv | Natur och friluftsliv är områden med särskild betydelse för biologisk mångfald och friluftsliv. | Pågående | Inga förändringar planeras utan fortsatt pågående markanvändning gäller. Bedömning om marken är lämplig för enstaka mindre kompletteringar får ske inom befintlig markanvändning. | Stora Hjälmossen, Statligt naturreservat.     | Området är skyddat. |                 |
| NF_P_3812  |   | Natur och friluftsliv | Natur och friluftsliv är områden med särskild betydelse för biologisk mångfald och friluftsliv. | Pågående | Inga förändringar planeras utan fortsatt pågående markanvändning gäller. Bedömning om marken är lämplig för enstaka mindre kompletteringar får ske inom befintlig markanvändning. | Glotterskogen. Kommunalt naturreservat.       | Området är skyddat. |                 |
| NF_P_3813  |  | Natur och friluftsliv | Natur och friluftsliv är områden med särskild betydelse för biologisk mångfald och friluftsliv. | Pågående | Inga förändringar planeras utan fortsatt pågående markanvändning gäller. Bedömning om marken är lämplig för enstaka mindre kompletteringar får ske inom befintlig markanvändning. | Skogligt biotopskydd.                         | Området är skyddat. |                 |





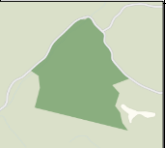
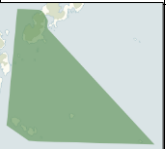
| Beteckning | Kartbild  | Kategori              | Definition Kategori   | Status   | Definition Status   | Beskrivning                              | Ställningstaganden  | Hänsynstaganden |
|------------|---|-----------------------|---|----------|---|--|---------------------|-----------------|
| NF_P_3815  |    | Natur och friluftsliv | Natur och friluftsliv är områden med särskild betydelse för biologisk mångfald och friluftsliv. | Pågående | Inga förändringar planeras utan fortsatt pågående markanvändning gäller. Bedömning om marken är lämplig för enstaka mindre kompletteringar får ske inom befintlig markanvändning. | Skogligt biotopskydd.                    | Området är skyddat. |                 |
| NF_P_3816  |    | Natur och friluftsliv | Natur och friluftsliv är områden med särskild betydelse för biologisk mångfald och friluftsliv. | Pågående | Inga förändringar planeras utan fortsatt pågående markanvändning gäller. Bedömning om marken är lämplig för enstaka mindre kompletteringar får ske inom befintlig markanvändning. | Skogligt biotopskydd.                    | Området är skyddat. |                 |
| NF_P_3825  |    | Natur och friluftsliv | Natur och friluftsliv är områden med särskild betydelse för biologisk mångfald och friluftsliv. | Pågående | Inga förändringar planeras utan fortsatt pågående markanvändning gäller. Bedömning om marken är lämplig för enstaka mindre kompletteringar får ske inom befintlig markanvändning. | Skogligt biotopskydd.                    | Området är skyddat. |                 |
| NF_P_3827  |    | Natur och friluftsliv | Natur och friluftsliv är områden med särskild betydelse för biologisk mångfald och friluftsliv. | Pågående | Inga förändringar planeras utan fortsatt pågående markanvändning gäller. Bedömning om marken är lämplig för enstaka mindre kompletteringar får ske inom befintlig markanvändning. | Skogligt biotopskydd.                    | Området är skyddat. |                 |
| NF_P_3834  |   | Natur och friluftsliv | Natur och friluftsliv är områden med särskild betydelse för biologisk mångfald och friluftsliv. | Pågående | Inga förändringar planeras utan fortsatt pågående markanvändning gäller. Bedömning om marken är lämplig för enstaka mindre kompletteringar får ske inom befintlig markanvändning. | Djupadalen. Statligt naturreservat.      | Området är skyddat. |                 |
| NF_P_3842  |  | Natur och friluftsliv | Natur och friluftsliv är områden med särskild betydelse för biologisk mångfald och friluftsliv. | Pågående | Inga förändringar planeras utan fortsatt pågående markanvändning gäller. Bedömning om marken är lämplig för enstaka mindre kompletteringar får ske inom befintlig markanvändning. | Bråvikenbranten. Statligt naturreservat. | Området är skyddat. |                 |

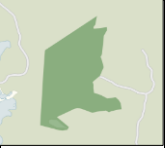
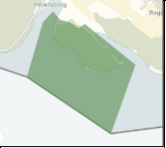

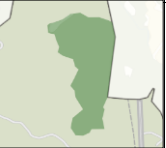
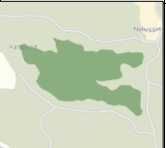




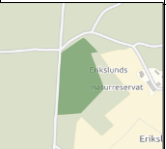
| Beteckning | Kartbild  | Kategori              | Definition Kategori   | Status   | Definition Status   | Beskrivning  | Ställningstaganden  | Hänsynstaganden |
|------------|---|-----------------------|---|----------|---|--|---------------------|-----------------|
| NF_P_3848  |    | Natur och friluftsliv | Natur och friluftsliv är områden med särskild betydelse för biologisk mångfald och friluftsliv. | Pågående | Inga förändringar planeras utan fortsatt pågående markanvändning gäller. Bedömning om marken är lämplig för enstaka mindre kompletteringar får ske inom befintlig markanvändning. | Kvarseboklint. Statligt naturreservat.               | Området är skyddat. |                 |
| NF_P_3854  |    | Natur och friluftsliv | Natur och friluftsliv är områden med särskild betydelse för biologisk mångfald och friluftsliv. | Pågående | Inga förändringar planeras utan fortsatt pågående markanvändning gäller. Bedömning om marken är lämplig för enstaka mindre kompletteringar får ske inom befintlig markanvändning. | Ljusfors. Statligt naturreservat.                    | Området är skyddat. |                 |
| NF_P_3858  |    | Natur och friluftsliv | Natur och friluftsliv är områden med särskild betydelse för biologisk mångfald och friluftsliv. | Pågående | Inga förändringar planeras utan fortsatt pågående markanvändning gäller. Bedömning om marken är lämplig för enstaka mindre kompletteringar får ske inom befintlig markanvändning. | Orrkojölarnas domänreservat. Statligt naturreservat. | Området är skyddat. |                 |
| NF_P_3867  |    | Natur och friluftsliv | Natur och friluftsliv är områden med särskild betydelse för biologisk mångfald och friluftsliv. | Pågående | Inga förändringar planeras utan fortsatt pågående markanvändning gäller. Bedömning om marken är lämplig för enstaka mindre kompletteringar får ske inom befintlig markanvändning. | Skogligt biotopskydd.                                | Området är skyddat. |                 |
| NF_P_3874  |   | Natur och friluftsliv | Natur och friluftsliv är områden med särskild betydelse för biologisk mångfald och friluftsliv. | Pågående | Inga förändringar planeras utan fortsatt pågående markanvändning gäller. Bedömning om marken är lämplig för enstaka mindre kompletteringar får ske inom befintlig markanvändning. | Hinnerstorp. Statligt naturreservat.                 | Området är skyddat. |                 |
| NF_P_3877  |  | Natur och friluftsliv | Natur och friluftsliv är områden med särskild betydelse för biologisk mångfald och friluftsliv. | Pågående | Inga förändringar planeras utan fortsatt pågående markanvändning gäller. Bedömning om marken är lämplig för enstaka mindre kompletteringar får ske inom befintlig markanvändning. | Bärsjöskogen. Kommunalt naturreservat.               | Området är skyddat. |                 |

| Beteckning | Kartbild  | Kategori              | Definition Kategori   | Status   | Definition Status   | Beskrivning   | Ställningstaganden  | Hänsynstaganden |
|------------|---|-----------------------|---|----------|---|---|---------------------|-----------------|
| NF_P_3880  |    | Natur och friluftsliv | Natur och friluftsliv är områden med särskild betydelse för biologisk mångfald och friluftsliv. | Pågående | Inga förändringar planeras utan fortsatt pågående markanvändning gäller. Bedömning om marken är lämplig för enstaka mindre kompletteringar får ske inom befintlig markanvändning. | Bråviken. Statligt naturreservat.                                     | Området är skyddat. |                 |
| NF_P_3883  |    | Natur och friluftsliv | Natur och friluftsliv är områden med särskild betydelse för biologisk mångfald och friluftsliv. | Pågående | Inga förändringar planeras utan fortsatt pågående markanvändning gäller. Bedömning om marken är lämplig för enstaka mindre kompletteringar får ske inom befintlig markanvändning. | Skogligt biotopskydd.   | Området är skyddat. |                 |
| NF_P_3886  |    | Natur och friluftsliv | Natur och friluftsliv är områden med särskild betydelse för biologisk mångfald och friluftsliv. | Pågående | Inga förändringar planeras utan fortsatt pågående markanvändning gäller. Bedömning om marken är lämplig för enstaka mindre kompletteringar får ske inom befintlig markanvändning. | Agelsjön. Statligt naturreservat.                                     | Området är skyddat. |                 |
| NF_P_3893  |    | Natur och friluftsliv | Natur och friluftsliv är områden med särskild betydelse för biologisk mångfald och friluftsliv. | Pågående | Inga förändringar planeras utan fortsatt pågående markanvändning gäller. Bedömning om marken är lämplig för enstaka mindre kompletteringar får ske inom befintlig markanvändning. | Skogligt biotopskydd.   | Området är skyddat. |                 |
| NF_P_3897  |   | Natur och friluftsliv | Natur och friluftsliv är områden med särskild betydelse för biologisk mångfald och friluftsliv. | Pågående | Inga förändringar planeras utan fortsatt pågående markanvändning gäller. Bedömning om marken är lämplig för enstaka mindre kompletteringar får ske inom befintlig markanvändning. | Djurön. Kommunalt naturreservat.                                      | Området är skyddat. |                 |
| NF_P_3900  |  | Natur och friluftsliv | Natur och friluftsliv är områden med särskild betydelse för biologisk mångfald och friluftsliv. | Pågående | Inga förändringar planeras utan fortsatt pågående markanvändning gäller. Bedömning om marken är lämplig för enstaka mindre kompletteringar får ske inom befintlig markanvändning. | Kvilleförkastningen. Statligt naturreservat med kommunal förvaltning. | Området är skyddat. |                 |


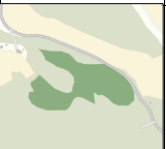
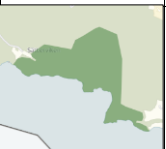
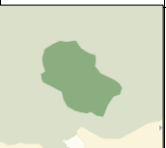


| Beteckning | Kartbild  | Kategori              | Definition Kategori   | Status   | Definition Status   | Beskrivning  | Ställningstaganden  | Hänsynstaganden |
|------------|---|-----------------------|---|----------|---|--|---------------------|-----------------|
| NF_P_3910  |    | Natur och friluftsliv | Natur och friluftsliv är områden med särskild betydelse för biologisk mångfald och friluftsliv. | Pågående | Inga förändringar planeras utan fortsatt pågående markanvändning gäller. Bedömning om marken är lämplig för enstaka mindre kompletteringar får ske inom befintlig markanvändning. | Brostugugölen. Statligt naturreservat.                           | Området är skyddat. |                 |
| NF_P_3912  |    | Natur och friluftsliv | Natur och friluftsliv är områden med särskild betydelse för biologisk mångfald och friluftsliv. | Pågående | Inga förändringar planeras utan fortsatt pågående markanvändning gäller. Bedömning om marken är lämplig för enstaka mindre kompletteringar får ske inom befintlig markanvändning. | Kopparholmarna. Statligt naturreservat med kommunal förvaltning. | Området är skyddat. |                 |
| NF_P_3913  |    | Natur och friluftsliv | Natur och friluftsliv är områden med särskild betydelse för biologisk mångfald och friluftsliv. | Pågående | Inga förändringar planeras utan fortsatt pågående markanvändning gäller. Bedömning om marken är lämplig för enstaka mindre kompletteringar får ske inom befintlig markanvändning. | Stockgölen. Statligt naturreservat.                              | Området är skyddat. |                 |
| NF_P_3915  |    | Natur och friluftsliv | Natur och friluftsliv är områden med särskild betydelse för biologisk mångfald och friluftsliv. | Pågående | Inga förändringar planeras utan fortsatt pågående markanvändning gäller. Bedömning om marken är lämplig för enstaka mindre kompletteringar får ske inom befintlig markanvändning. | Skogligt biotopskydd.  | Området är skyddat. |                 |
| NF_P_3920  |   | Natur och friluftsliv | Natur och friluftsliv är områden med särskild betydelse för biologisk mångfald och friluftsliv. | Pågående | Inga förändringar planeras utan fortsatt pågående markanvändning gäller. Bedömning om marken är lämplig för enstaka mindre kompletteringar får ske inom befintlig markanvändning. | Fjällmossen. Statligt naturreservat.                             | Området är skyddat. |                 |
| NF_P_3925  |  | Natur och friluftsliv | Natur och friluftsliv är områden med särskild betydelse för biologisk mångfald och friluftsliv. | Pågående | Inga förändringar planeras utan fortsatt pågående markanvändning gäller. Bedömning om marken är lämplig för enstaka mindre kompletteringar får ske inom befintlig markanvändning. | Esterön. Statligt naturreservat.                                 | Området är skyddat. |                 |




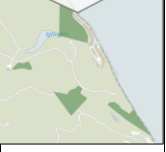

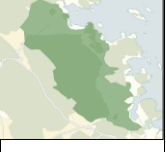
| Beteckning | Kartbild  | Kategori              | Definition Kategori   | Status   | Definition Status   | Beskrivning                                  | Ställningstaganden  | Hänsynstaganden |
|------------|---|-----------------------|---|----------|---|--|---------------------|-----------------|
| NF_P_3928  |    | Natur och friluftsliv | Natur och friluftsliv är områden med särskild betydelse för biologisk mångfald och friluftsliv. | Pågående | Inga förändringar planeras utan fortsatt pågående markanvändning gäller. Bedömning om marken är lämplig för enstaka mindre kompletteringar får ske inom befintlig markanvändning. | Marielund. Statligt naturreservat.           | Området är skyddat. |                 |
| NF_P_3934  |    | Natur och friluftsliv | Natur och friluftsliv är områden med särskild betydelse för biologisk mångfald och friluftsliv. | Pågående | Inga förändringar planeras utan fortsatt pågående markanvändning gäller. Bedömning om marken är lämplig för enstaka mindre kompletteringar får ske inom befintlig markanvändning. | Ribbingsholm. Statligt naturreservat.        | Området är skyddat. |                 |
| NF_P_3940  |    | Natur och friluftsliv | Natur och friluftsliv är områden med särskild betydelse för biologisk mångfald och friluftsliv. | Pågående | Inga förändringar planeras utan fortsatt pågående markanvändning gäller. Bedömning om marken är lämplig för enstaka mindre kompletteringar får ske inom befintlig markanvändning. | Majeldsberget. Statligt naturreservat.       | Området är skyddat. |                 |
| NF_P_3942  |    | Natur och friluftsliv | Natur och friluftsliv är områden med särskild betydelse för biologisk mångfald och friluftsliv. | Pågående | Inga förändringar planeras utan fortsatt pågående markanvändning gäller. Bedömning om marken är lämplig för enstaka mindre kompletteringar får ske inom befintlig markanvändning. | Skogligt biotopskydd.                        | Området är skyddat. |                 |
| NF_P_3969  |   | Natur och friluftsliv | Natur och friluftsliv är områden med särskild betydelse för biologisk mångfald och friluftsliv. | Pågående | Inga förändringar planeras utan fortsatt pågående markanvändning gäller. Bedömning om marken är lämplig för enstaka mindre kompletteringar får ske inom befintlig markanvändning. | Trangölens barrskog. Statligt naturreservat. | Området är skyddat. |                 |
| NF_P_3975  |  | Natur och friluftsliv | Natur och friluftsliv är områden med särskild betydelse för biologisk mångfald och friluftsliv. | Pågående | Inga förändringar planeras utan fortsatt pågående markanvändning gäller. Bedömning om marken är lämplig för enstaka mindre kompletteringar får ske inom befintlig markanvändning. | Södra Lunda. Statligt naturreservat.         | Området är skyddat. |                 |



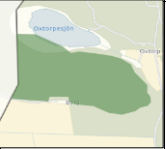



| Beteckning | Kartbild  | Kategori              | Definition Kategori   | Status   | Definition Status   | Beskrivning   | Ställningstaganden  | Hänsynstaganden  |
|------------|---|-----------------------|---|----------|---|---|---------------------|--|
| NF_P_3982  |    | Natur och friluftsliv | Natur och friluftsliv är områden med särskild betydelse för biologisk mångfald och friluftsliv. | Pågående | Inga förändringar planeras utan fortsatt pågående markanvändning gäller. Bedömning om marken är lämplig för enstaka mindre kompletteringar får ske inom befintlig markanvändning. | Ösbyskogen. Statligt naturreservat.   | Området är skyddat. |  |
| NF_P_3986  |    | Natur och friluftsliv | Natur och friluftsliv är områden med särskild betydelse för biologisk mångfald och friluftsliv. | Pågående | Inga förändringar planeras utan fortsatt pågående markanvändning gäller. Bedömning om marken är lämplig för enstaka mindre kompletteringar får ske inom befintlig markanvändning. | Rävsholmen. Statligt naturreservat.   | Området är skyddat. |  |
| NF_P_3992  |    | Natur och friluftsliv | Natur och friluftsliv är områden med särskild betydelse för biologisk mångfald och friluftsliv. | Pågående | Inga förändringar planeras utan fortsatt pågående markanvändning gäller. Bedömning om marken är lämplig för enstaka mindre kompletteringar får ske inom befintlig markanvändning. | Skogligt biotopskydd.   | Området är skyddat. |  |
| NF_P_3994  |    | Natur och friluftsliv | Natur och friluftsliv är områden med särskild betydelse för biologisk mångfald och friluftsliv. | Pågående | Inga förändringar planeras utan fortsatt pågående markanvändning gäller. Bedömning om marken är lämplig för enstaka mindre kompletteringar får ske inom befintlig markanvändning. | Klinta hällar. Statligt naturreservat.  | Området är skyddat. |  |
| NF_P_4002  |   | Natur och friluftsliv | Natur och friluftsliv är områden med särskild betydelse för biologisk mångfald och friluftsliv. | Pågående | Inga förändringar planeras utan fortsatt pågående markanvändning gäller. Bedömning om marken är lämplig för enstaka mindre kompletteringar får ske inom befintlig markanvändning. | Skogligt biotopskydd.   | Området är skyddat. |  |
| NF_P_4018  |  | Natur och friluftsliv | Natur och friluftsliv är områden med särskild betydelse för biologisk mångfald och friluftsliv. | Pågående | Inga förändringar planeras utan fortsatt pågående markanvändning gäller. Bedömning om marken är lämplig för enstaka mindre kompletteringar får ske inom befintlig markanvändning. | Norrköpings ekbackar. Kommunalt naturreservat som utgörs av två delområden: Ingelsta ekbackar och Vilhelmsbergs ekbackar. | Området är skyddat. | Vid utveckling av verksamheter i omgivningarna ska störningar på naturreservatet undvikas. |

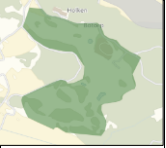

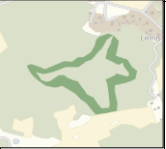
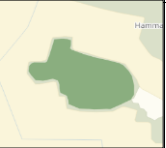
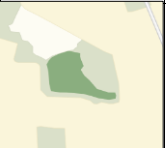
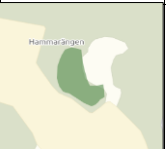
| Beteckning | Kartbild  | Kategori              | Definition Kategori   | Status   | Definition Status   | Beskrivning  | Ställningstaganden  | Hänsynstaganden |
|------------|---|-----------------------|---|----------|---|--|---------------------|-----------------|
| NF_P_4019  |    | Natur och friluftsliv | Natur och friluftsliv är områden med särskild betydelse för biologisk mångfald och friluftsliv. | Pågående | Inga förändringar planeras utan fortsatt pågående markanvändning gäller. Bedömning om marken är lämplig för enstaka mindre kompletteringar får ske inom befintlig markanvändning. | Svensksundsviken. Statligt naturreservat med kommunal förvaltning.           | Området är skyddat. |                 |
| NF_P_4026  |    | Natur och friluftsliv | Natur och friluftsliv är områden med särskild betydelse för biologisk mångfald och friluftsliv. | Pågående | Inga förändringar planeras utan fortsatt pågående markanvändning gäller. Bedömning om marken är lämplig för enstaka mindre kompletteringar får ske inom befintlig markanvändning. | Stjärntorp. Statligt naturreservat.  | Området är skyddat. |                 |
| NF_P_4045  |    | Natur och friluftsliv | Natur och friluftsliv är områden med särskild betydelse för biologisk mångfald och friluftsliv. | Pågående | Inga förändringar planeras utan fortsatt pågående markanvändning gäller. Bedömning om marken är lämplig för enstaka mindre kompletteringar får ske inom befintlig markanvändning. | Getåravinens naturreservat. Statligt naturreservat med kommunal förvaltning. | Området är skyddat. |                 |
| NF_P_4046  |    | Natur och friluftsliv | Natur och friluftsliv är områden med särskild betydelse för biologisk mångfald och friluftsliv. | Pågående | Inga förändringar planeras utan fortsatt pågående markanvändning gäller. Bedömning om marken är lämplig för enstaka mindre kompletteringar får ske inom befintlig markanvändning. | Skogligt biotopskydd.  | Området är skyddat. |                 |
| NF_P_4050  |   | Natur och friluftsliv | Natur och friluftsliv är områden med särskild betydelse för biologisk mångfald och friluftsliv. | Pågående | Inga förändringar planeras utan fortsatt pågående markanvändning gäller. Bedömning om marken är lämplig för enstaka mindre kompletteringar får ske inom befintlig markanvändning. | Skogligt biotopskydd.  | Området är skyddat. |                 |
| NF_P_4054  |  | Natur och friluftsliv | Natur och friluftsliv är områden med särskild betydelse för biologisk mångfald och friluftsliv. | Pågående | Inga förändringar planeras utan fortsatt pågående markanvändning gäller. Bedömning om marken är lämplig för enstaka mindre kompletteringar får ske inom befintlig markanvändning. | Erikslund. Statligt naturreservat.   | Området är skyddat. |                 |



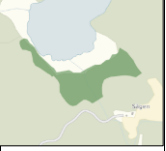
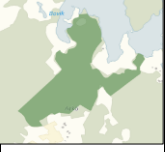
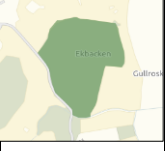
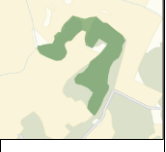





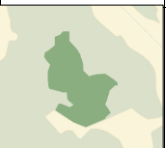
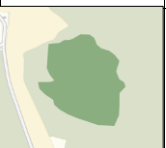
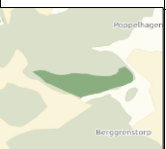
| Beteckning | Kartbild  | Kategori              | Definition Kategori   | Status   | Definition Status   | Beskrivning                         | Ställningstaganden  | Hänsynstaganden |
|------------|---|-----------------------|---|----------|---|-------------------------------------|---------------------|-----------------|
| NF_P_4056  |    | Natur och friluftsliv | Natur och friluftsliv är områden med särskild betydelse för biologisk mångfald och friluftsliv. | Pågående | Inga förändringar planeras utan fortsatt pågående markanvändning gäller. Bedömning om marken är lämplig för enstaka mindre kompletteringar får ske inom befintlig markanvändning. | Skogligt biotopskydd.               | Området är skyddat. |                 |
| NF_P_4071  |    | Natur och friluftsliv | Natur och friluftsliv är områden med särskild betydelse för biologisk mångfald och friluftsliv. | Pågående | Inga förändringar planeras utan fortsatt pågående markanvändning gäller. Bedömning om marken är lämplig för enstaka mindre kompletteringar får ske inom befintlig markanvändning. | Skogligt biotopskydd.               | Området är skyddat. |                 |
| NF_P_4079  |    | Natur och friluftsliv | Natur och friluftsliv är områden med särskild betydelse för biologisk mångfald och friluftsliv. | Pågående | Inga förändringar planeras utan fortsatt pågående markanvändning gäller. Bedömning om marken är lämplig för enstaka mindre kompletteringar får ske inom befintlig markanvändning. | Korpberget. Statligt naturreservat. | Området är skyddat. |                 |
| NF_P_4085  |    | Natur och friluftsliv | Natur och friluftsliv är områden med särskild betydelse för biologisk mångfald och friluftsliv. | Pågående | Inga förändringar planeras utan fortsatt pågående markanvändning gäller. Bedömning om marken är lämplig för enstaka mindre kompletteringar får ske inom befintlig markanvändning. | Skogligt biotopskydd.               | Området är skyddat. |                 |
| NF_P_4089  |   | Natur och friluftsliv | Natur och friluftsliv är områden med särskild betydelse för biologisk mångfald och friluftsliv. | Pågående | Inga förändringar planeras utan fortsatt pågående markanvändning gäller. Bedömning om marken är lämplig för enstaka mindre kompletteringar får ske inom befintlig markanvändning. | Skogligt biotopskydd.               | Området är skyddat. |                 |
| NF_P_4090  |  | Natur och friluftsliv | Natur och friluftsliv är områden med särskild betydelse för biologisk mångfald och friluftsliv. | Pågående | Inga förändringar planeras utan fortsatt pågående markanvändning gäller. Bedömning om marken är lämplig för enstaka mindre kompletteringar får ske inom befintlig markanvändning. | Skogligt biotopskydd.               | Området är skyddat. |                 |

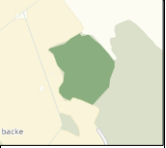




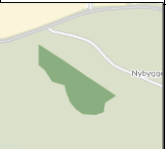
| Beteckning | Kartbild  | Kategori              | Definition Kategori   | Status   | Definition Status   | Beskrivning                                   | Ställningstaganden  | Hänsynstaganden |
|------------|---|-----------------------|---|----------|---|---|---------------------|-----------------|
| NF_P_4094  |    | Natur och friluftsliv | Natur och friluftsliv är områden med särskild betydelse för biologisk mångfald och friluftsliv. | Pågående | Inga förändringar planeras utan fortsatt pågående markanvändning gäller. Bedömning om marken är lämplig för enstaka mindre kompletteringar får ske inom befintlig markanvändning. | Skogligt biotopskydd.                         | Området är skyddat. |                 |
| NF_P_4098  |    | Natur och friluftsliv | Natur och friluftsliv är områden med särskild betydelse för biologisk mångfald och friluftsliv. | Pågående | Inga förändringar planeras utan fortsatt pågående markanvändning gäller. Bedömning om marken är lämplig för enstaka mindre kompletteringar får ske inom befintlig markanvändning. | Skogligt biotopskydd.                         | Området är skyddat. |                 |
| NF_P_4099  |    | Natur och friluftsliv | Natur och friluftsliv är områden med särskild betydelse för biologisk mångfald och friluftsliv. | Pågående | Inga förändringar planeras utan fortsatt pågående markanvändning gäller. Bedömning om marken är lämplig för enstaka mindre kompletteringar får ske inom befintlig markanvändning. | Skogligt biotopskydd.                         | Området är skyddat. |                 |
| NF_P_4103  |    | Natur och friluftsliv | Natur och friluftsliv är områden med särskild betydelse för biologisk mångfald och friluftsliv. | Pågående | Inga förändringar planeras utan fortsatt pågående markanvändning gäller. Bedömning om marken är lämplig för enstaka mindre kompletteringar får ske inom befintlig markanvändning. | Glans kalkbarrskogar. Statligt naturreservat. | Området är skyddat. |                 |
| NF_P_4104  |   | Natur och friluftsliv | Natur och friluftsliv är områden med särskild betydelse för biologisk mångfald och friluftsliv. | Pågående | Inga förändringar planeras utan fortsatt pågående markanvändning gäller. Bedömning om marken är lämplig för enstaka mindre kompletteringar får ske inom befintlig markanvändning. | Nävsjömossen. Statligt naturreservat.         | Området är skyddat. |                 |
| NF_P_4113  |  | Natur och friluftsliv | Natur och friluftsliv är områden med särskild betydelse för biologisk mångfald och friluftsliv. | Pågående | Inga förändringar planeras utan fortsatt pågående markanvändning gäller. Bedömning om marken är lämplig för enstaka mindre kompletteringar får ske inom befintlig markanvändning. | Bråxvik. Statligt naturreservat.              | Området är skyddat. |                 |

| Beteckning | Kartbild  | Kategori              | Definition Kategori   | Status   | Definition Status   | Beskrivning   | Ställningstaganden  | Hänsynstaganden |
|------------|---|-----------------------|---|----------|---|---|---------------------|-----------------|
| NF_P_4120  |    | Natur och friluftsliv | Natur och friluftsliv är områden med särskild betydelse för biologisk mångfald och friluftsliv. | Pågående | Inga förändringar planeras utan fortsatt pågående markanvändning gäller. Bedömning om marken är lämplig för enstaka mindre kompletteringar får ske inom befintlig markanvändning. | Skogligt biotopskydd.   | Området är skyddat. |                 |
| NF_P_4283  |    | Natur och friluftsliv | Natur och friluftsliv är områden med särskild betydelse för biologisk mångfald och friluftsliv. | Pågående | Inga förändringar planeras utan fortsatt pågående markanvändning gäller. Bedömning om marken är lämplig för enstaka mindre kompletteringar får ske inom befintlig markanvändning. | Övre Glottern. Värdefull naturmiljö i anslutning till Glotternskogens naturreservat.                  | Området är skyddat. |                 |
| NF_P_4284  |    | Natur och friluftsliv | Natur och friluftsliv är områden med särskild betydelse för biologisk mångfald och friluftsliv. | Pågående | Inga förändringar planeras utan fortsatt pågående markanvändning gäller. Bedömning om marken är lämplig för enstaka mindre kompletteringar får ske inom befintlig markanvändning. | Ramundersborg. Värdefull natur- och kulturmiljö på gränsen mellan Norrköping och Söderköpings kommun. | Området är skyddat. |                 |
| NF_P_4294  |    | Natur och friluftsliv | Natur och friluftsliv är områden med särskild betydelse för biologisk mångfald och friluftsliv. | Pågående | Inga förändringar planeras utan fortsatt pågående markanvändning gäller. Bedömning om marken är lämplig för enstaka mindre kompletteringar får ske inom befintlig markanvändning. | Västra Brostugugölen. Värdefull naturmiljö mellan naturreservaten Brostugugölen och Bärsjöskogen.     | Området är skyddat. |                 |
| NF_P_4349  |   | Natur och friluftsliv | Natur och friluftsliv är områden med särskild betydelse för biologisk mångfald och friluftsliv. | Pågående | Inga förändringar planeras utan fortsatt pågående markanvändning gäller. Bedömning om marken är lämplig för enstaka mindre kompletteringar får ske inom befintlig markanvändning. | Borg. Statligt naturreservat.   | Området är skyddat. |                 |
| NF_P_4402  |  | Natur och friluftsliv | Natur och friluftsliv är områden med särskild betydelse för biologisk mångfald och friluftsliv. | Pågående | Inga förändringar planeras utan fortsatt pågående markanvändning gäller. Bedömning om marken är lämplig för enstaka mindre kompletteringar får ske inom befintlig markanvändning. | Golfbana.   |                     |                 |


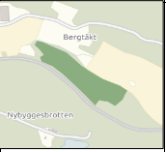


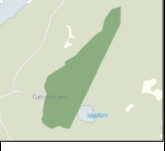

| Beteckning | Kartbild  | Kategori              | Definition Kategori   | Status   | Definition Status   | Beskrivning  | Ställningstaganden                   | Hänsynstaganden  |
|------------|---|-----------------------|---|----------|---|--|--------------------------------------|--|
| NF_P_4403  |    | Natur och friluftsliv | Natur och friluftsliv är områden med särskild betydelse för biologisk mångfald och friluftsliv. | Pågående | Inga förändringar planeras utan fortsatt pågående markanvändning gäller. Bedömning om marken är lämplig för enstaka mindre kompletteringar får ske inom befintlig markanvändning. | Golfbana.  |                                      |  |
| NF_P_4420  |    | Natur och friluftsliv | Natur och friluftsliv är områden med särskild betydelse för biologisk mångfald och friluftsliv. | Pågående | Inga förändringar planeras utan fortsatt pågående markanvändning gäller. Bedömning om marken är lämplig för enstaka mindre kompletteringar får ske inom befintlig markanvändning. | Händelö. Kommunalt naturreservat som utgörs av många delområden insprängda mellan verksamhetsytor och infrastruktur. | Området är skyddat.                  | Vid utveckling av verksamheter i omgivningarna ska störningar på naturreservatet undvikas. |
| NF_P_4424  |    | Natur och friluftsliv | Natur och friluftsliv är områden med särskild betydelse för biologisk mångfald och friluftsliv. | Pågående | Inga förändringar planeras utan fortsatt pågående markanvändning gäller. Bedömning om marken är lämplig för enstaka mindre kompletteringar får ske inom befintlig markanvändning. | Skogligt naturvårdsavtal.  | Området har ett tidsbegränsat skydd. |  |
| NF_P_4428  |    | Natur och friluftsliv | Natur och friluftsliv är områden med särskild betydelse för biologisk mångfald och friluftsliv. | Pågående | Inga förändringar planeras utan fortsatt pågående markanvändning gäller. Bedömning om marken är lämplig för enstaka mindre kompletteringar får ske inom befintlig markanvändning. | Skogligt naturvårdsavtal.  | Området har ett tidsbegränsat skydd. |  |
| NF_P_4429  |   | Natur och friluftsliv | Natur och friluftsliv är områden med särskild betydelse för biologisk mångfald och friluftsliv. | Pågående | Inga förändringar planeras utan fortsatt pågående markanvändning gäller. Bedömning om marken är lämplig för enstaka mindre kompletteringar får ske inom befintlig markanvändning. | Skogligt naturvårdsavtal.  | Området har ett tidsbegränsat skydd. |  |
| NF_P_4430  |  | Natur och friluftsliv | Natur och friluftsliv är områden med särskild betydelse för biologisk mångfald och friluftsliv. | Pågående | Inga förändringar planeras utan fortsatt pågående markanvändning gäller. Bedömning om marken är lämplig för enstaka mindre kompletteringar får ske inom befintlig markanvändning. | Skogligt naturvårdsavtal.  | Området har ett tidsbegränsat skydd. |  |







| Beteckning | Kartbild  | Kategori              | Definition Kategori   | Status   | Definition Status   | Beskrivning               | Ställningstaganden                   | Hänsynstaganden |
|------------|---|-----------------------|---|----------|---|---------------------------|--------------------------------------|-----------------|
| NF_P_4431  |    | Natur och friluftsliv | Natur och friluftsliv är områden med särskild betydelse för biologisk mångfald och friluftsliv. | Pågående | Inga förändringar planeras utan fortsatt pågående markanvändning gäller. Bedömning om marken är lämplig för enstaka mindre kompletteringar får ske inom befintlig markanvändning. | Skogligt naturvårdsavtal. | Området har ett tidsbegränsat skydd. |                 |
| NF_P_4432  |    | Natur och friluftsliv | Natur och friluftsliv är områden med särskild betydelse för biologisk mångfald och friluftsliv. | Pågående | Inga förändringar planeras utan fortsatt pågående markanvändning gäller. Bedömning om marken är lämplig för enstaka mindre kompletteringar får ske inom befintlig markanvändning. | Skogligt naturvårdsavtal. | Området har ett tidsbegränsat skydd. |                 |
| NF_P_4433  |    | Natur och friluftsliv | Natur och friluftsliv är områden med särskild betydelse för biologisk mångfald och friluftsliv. | Pågående | Inga förändringar planeras utan fortsatt pågående markanvändning gäller. Bedömning om marken är lämplig för enstaka mindre kompletteringar får ske inom befintlig markanvändning. | Skogligt naturvårdsavtal. | Området har ett tidsbegränsat skydd. |                 |
| NF_P_4434  |    | Natur och friluftsliv | Natur och friluftsliv är områden med särskild betydelse för biologisk mångfald och friluftsliv. | Pågående | Inga förändringar planeras utan fortsatt pågående markanvändning gäller. Bedömning om marken är lämplig för enstaka mindre kompletteringar får ske inom befintlig markanvändning. | Skogligt naturvårdsavtal. | Området har ett tidsbegränsat skydd. |                 |
| NF_P_4435  |   | Natur och friluftsliv | Natur och friluftsliv är områden med särskild betydelse för biologisk mångfald och friluftsliv. | Pågående | Inga förändringar planeras utan fortsatt pågående markanvändning gäller. Bedömning om marken är lämplig för enstaka mindre kompletteringar får ske inom befintlig markanvändning. | Skogligt naturvårdsavtal. | Området har ett tidsbegränsat skydd. |                 |
| NF_P_4436  |  | Natur och friluftsliv | Natur och friluftsliv är områden med särskild betydelse för biologisk mångfald och friluftsliv. | Pågående | Inga förändringar planeras utan fortsatt pågående markanvändning gäller. Bedömning om marken är lämplig för enstaka mindre kompletteringar får ske inom befintlig markanvändning. | Skogligt naturvårdsavtal. | Området har ett tidsbegränsat skydd. |                 |


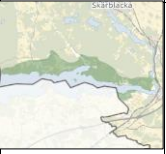

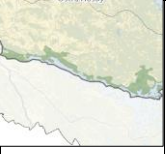


| Beteckning | Kartbild  | Kategori              | Definition Kategori   | Status   | Definition Status   | Beskrivning               | Ställningstaganden                   | Hänsynstaganden |
|------------|---|-----------------------|---|----------|---|---------------------------|--------------------------------------|-----------------|
| NF_P_4437  |    | Natur och friluftsliv | Natur och friluftsliv är områden med särskild betydelse för biologisk mångfald och friluftsliv. | Pågående | Inga förändringar planeras utan fortsatt pågående markanvändning gäller. Bedömning om marken är lämplig för enstaka mindre kompletteringar får ske inom befintlig markanvändning. | Skogligt naturvårdsavtal. | Området har ett tidsbegränsat skydd. |                 |
| NF_P_4438  |    | Natur och friluftsliv | Natur och friluftsliv är områden med särskild betydelse för biologisk mångfald och friluftsliv. | Pågående | Inga förändringar planeras utan fortsatt pågående markanvändning gäller. Bedömning om marken är lämplig för enstaka mindre kompletteringar får ske inom befintlig markanvändning. | Skogligt naturvårdsavtal. | Området har ett tidsbegränsat skydd. |                 |
| NF_P_4439  |    | Natur och friluftsliv | Natur och friluftsliv är områden med särskild betydelse för biologisk mångfald och friluftsliv. | Pågående | Inga förändringar planeras utan fortsatt pågående markanvändning gäller. Bedömning om marken är lämplig för enstaka mindre kompletteringar får ske inom befintlig markanvändning. | Skogligt naturvårdsavtal. | Området har ett tidsbegränsat skydd. |                 |
| NF_P_4440  |    | Natur och friluftsliv | Natur och friluftsliv är områden med särskild betydelse för biologisk mångfald och friluftsliv. | Pågående | Inga förändringar planeras utan fortsatt pågående markanvändning gäller. Bedömning om marken är lämplig för enstaka mindre kompletteringar får ske inom befintlig markanvändning. | Skogligt naturvårdsavtal. | Området har ett tidsbegränsat skydd. |                 |
| NF_P_4441  |   | Natur och friluftsliv | Natur och friluftsliv är områden med särskild betydelse för biologisk mångfald och friluftsliv. | Pågående | Inga förändringar planeras utan fortsatt pågående markanvändning gäller. Bedömning om marken är lämplig för enstaka mindre kompletteringar får ske inom befintlig markanvändning. | Skogligt naturvårdsavtal. | Området har ett tidsbegränsat skydd. |                 |
| NF_P_4442  |  | Natur och friluftsliv | Natur och friluftsliv är områden med särskild betydelse för biologisk mångfald och friluftsliv. | Pågående | Inga förändringar planeras utan fortsatt pågående markanvändning gäller. Bedömning om marken är lämplig för enstaka mindre kompletteringar får ske inom befintlig markanvändning. | Skogligt naturvårdsavtal. | Området har ett tidsbegränsat skydd. |                 |

| Beteckning | Kartbild  | Kategori              | Definition Kategori   | Status   | Definition Status   | Beskrivning               | Ställningstaganden                   | Hänsynstaganden |
|------------|---|-----------------------|---|----------|---|---------------------------|--------------------------------------|-----------------|
| NF_P_4443  |    | Natur och friluftsliv | Natur och friluftsliv är områden med särskild betydelse för biologisk mångfald och friluftsliv. | Pågående | Inga förändringar planeras utan fortsatt pågående markanvändning gäller. Bedömning om marken är lämplig för enstaka mindre kompletteringar får ske inom befintlig markanvändning. | Skogligt naturvårdsavtal. | Området har ett tidsbegränsat skydd. |                 |
| NF_P_4444  |    | Natur och friluftsliv | Natur och friluftsliv är områden med särskild betydelse för biologisk mångfald och friluftsliv. | Pågående | Inga förändringar planeras utan fortsatt pågående markanvändning gäller. Bedömning om marken är lämplig för enstaka mindre kompletteringar får ske inom befintlig markanvändning. | Skogligt naturvårdsavtal. | Området har ett tidsbegränsat skydd. |                 |
| NF_P_4445  |    | Natur och friluftsliv | Natur och friluftsliv är områden med särskild betydelse för biologisk mångfald och friluftsliv. | Pågående | Inga förändringar planeras utan fortsatt pågående markanvändning gäller. Bedömning om marken är lämplig för enstaka mindre kompletteringar får ske inom befintlig markanvändning. | Skogligt naturvårdsavtal. | Området har ett tidsbegränsat skydd. |                 |
| NF_P_4447  |    | Natur och friluftsliv | Natur och friluftsliv är områden med särskild betydelse för biologisk mångfald och friluftsliv. | Pågående | Inga förändringar planeras utan fortsatt pågående markanvändning gäller. Bedömning om marken är lämplig för enstaka mindre kompletteringar får ske inom befintlig markanvändning. | Skogligt naturvårdsavtal. | Området har ett tidsbegränsat skydd. |                 |
| NF_P_4448  |   | Natur och friluftsliv | Natur och friluftsliv är områden med särskild betydelse för biologisk mångfald och friluftsliv. | Pågående | Inga förändringar planeras utan fortsatt pågående markanvändning gäller. Bedömning om marken är lämplig för enstaka mindre kompletteringar får ske inom befintlig markanvändning. | Skogligt naturvårdsavtal. | Området har ett tidsbegränsat skydd. |                 |
| NF_P_4449  |  | Natur och friluftsliv | Natur och friluftsliv är områden med särskild betydelse för biologisk mångfald och friluftsliv. | Pågående | Inga förändringar planeras utan fortsatt pågående markanvändning gäller. Bedömning om marken är lämplig för enstaka mindre kompletteringar får ske inom befintlig markanvändning. | Skogligt naturvårdsavtal. | Området har ett tidsbegränsat skydd. |                 |











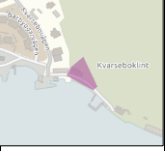
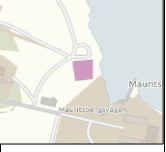
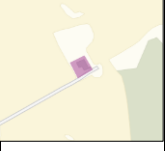
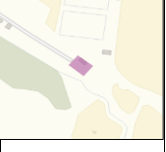
| Beteckning | Kartbild  | Kategori              | Definition Kategori   | Status   | Definition Status   | Beskrivning               | Ställningstaganden                   | Hänsynstaganden |
|------------|---|-----------------------|---|----------|---|---------------------------|--------------------------------------|-----------------|
| NF_P_4450  |    | Natur och friluftsliv | Natur och friluftsliv är områden med särskild betydelse för biologisk mångfald och friluftsliv. | Pågående | Inga förändringar planeras utan fortsatt pågående markanvändning gäller. Bedömning om marken är lämplig för enstaka mindre kompletteringar får ske inom befintlig markanvändning. | Skogligt naturvårdsavtal. | Området har ett tidsbegränsat skydd. |                 |
| NF_P_4451  |    | Natur och friluftsliv | Natur och friluftsliv är områden med särskild betydelse för biologisk mångfald och friluftsliv. | Pågående | Inga förändringar planeras utan fortsatt pågående markanvändning gäller. Bedömning om marken är lämplig för enstaka mindre kompletteringar får ske inom befintlig markanvändning. | Skogligt naturvårdsavtal. | Området har ett tidsbegränsat skydd. |                 |
| NF_P_4452  |    | Natur och friluftsliv | Natur och friluftsliv är områden med särskild betydelse för biologisk mångfald och friluftsliv. | Pågående | Inga förändringar planeras utan fortsatt pågående markanvändning gäller. Bedömning om marken är lämplig för enstaka mindre kompletteringar får ske inom befintlig markanvändning. | Skogligt naturvårdsavtal. | Området har ett tidsbegränsat skydd. |                 |
| NF_P_4453  |    | Natur och friluftsliv | Natur och friluftsliv är områden med särskild betydelse för biologisk mångfald och friluftsliv. | Pågående | Inga förändringar planeras utan fortsatt pågående markanvändning gäller. Bedömning om marken är lämplig för enstaka mindre kompletteringar får ske inom befintlig markanvändning. | Skogligt naturvårdsavtal. | Området har ett tidsbegränsat skydd. |                 |
| NF_P_4454  |   | Natur och friluftsliv | Natur och friluftsliv är områden med särskild betydelse för biologisk mångfald och friluftsliv. | Pågående | Inga förändringar planeras utan fortsatt pågående markanvändning gäller. Bedömning om marken är lämplig för enstaka mindre kompletteringar får ske inom befintlig markanvändning. | Skogligt naturvårdsavtal. | Området har ett tidsbegränsat skydd. |                 |
| NF_P_4455  |  | Natur och friluftsliv | Natur och friluftsliv är områden med särskild betydelse för biologisk mångfald och friluftsliv. | Pågående | Inga förändringar planeras utan fortsatt pågående markanvändning gäller. Bedömning om marken är lämplig för enstaka mindre kompletteringar får ske inom befintlig markanvändning. | Skogligt naturvårdsavtal. | Området har ett tidsbegränsat skydd. |                 |


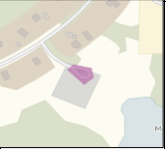


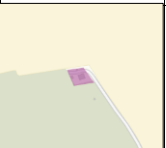
| Beteckning | Kartbild  | Kategori              | Definition Kategori  | Status   | Definition Status   | Beskrivning  | Ställningstaganden   | Hänsynstaganden  |
|------------|---|-----------------------|--|----------|---|--|--|--|
| NF_P_4456  |    | Natur och friluftsliv | Natur och friluftsliv är områden med särskild betydelse för biologisk mångfald och friluftsliv.  | Pågående | Inga förändringar planeras utan fortsatt pågående markanvändning gäller. Bedömning om marken är lämplig för enstaka mindre kompletteringar får ske inom befintlig markanvändning. | Skogligt naturvårdsavtal.  | Området har ett tidsbegränsat skydd.   |  |
| NF_P_4457  |    | Natur och friluftsliv | Natur och friluftsliv är områden med särskild betydelse för biologisk mångfald och friluftsliv.  | Pågående | Inga förändringar planeras utan fortsatt pågående markanvändning gäller. Bedömning om marken är lämplig för enstaka mindre kompletteringar får ske inom befintlig markanvändning. | Pjältåns naturreservat (Skriketorspravinen). Statligt naturreservat.   | Området är skyddat.  |  |
| NF_P_4512  |    | Natur och friluftsliv | Natur och friluftsliv är områden med särskild betydelse för biologisk mångfald och friluftsliv.  | Pågående | Inga förändringar planeras utan fortsatt pågående markanvändning gäller. Bedömning om marken är lämplig för enstaka mindre kompletteringar får ske inom befintlig markanvändning. | Ekmiljö längs Kanalgatan. Område med ekar, däribland en del gamla ekar.  | Ekmiljön bevaras och utvecklas.  |  |
| NF_P_4576  |    | Natur och friluftsliv | Natur och friluftsliv är områden med särskild betydelse för biologisk mångfald och friluftsliv.  | Pågående | Inga förändringar planeras utan fortsatt pågående markanvändning gäller. Bedömning om marken är lämplig för enstaka mindre kompletteringar får ske inom befintlig markanvändning. | Vrinneviskogen. Statligt beslutat naturreservat med kommunal förvaltning och värdefullt friluftsområde för hela Norrköping.  | Området är skyddat.  |  |
| NF_P_4588  |   | Natur och friluftsliv | Natur och friluftsliv är områden med särskild betydelse för biologisk mångfald och friluftsliv.  | Pågående | Inga förändringar planeras utan fortsatt pågående markanvändning gäller. Bedömning om marken är lämplig för enstaka mindre kompletteringar får ske inom befintlig markanvändning. | Norrköpings ekbackar. Kommunalt naturreservat som utgörs av två delområden; Ingelsta ekbackar och Vilhelmsbergs ekbackar.  | Området är skyddat.  | Vid utveckling av verksamheter i omgivningarna ska störningar på naturreservatet undvikas. |
| SN_P_4605  |  | Större naturområde    | Större naturområde är områden som består av större sammanhängande skogs- och naturlandskap. Områdena kan exempelvis bestå av riksintressen för naturvården eller friluftslivet samt av större tätortsnära friluftsområden. | Pågående | Inga förändringar planeras utan fortsatt pågående markanvändning gäller. Bedömning om marken är lämplig för enstaka mindre kompletteringar får ske inom befintlig markanvändning. | Kolmårdens friluftsområde. Stort sammanhängande skogslandskap norr om Åby som innefattar många naturreservat samt viktiga delar för friluftslivet. Området är rikt på sjöar. Stora delar av området är av riksintresse för friluftslivet och mindre delar är av riksintresse för naturvården. Den planerade Ostlänken berör området. | Områdets karaktär av stort sammanhängande skogslandskap ska bevaras och biologisk mångfald ska värnas om • Mindre bebyggelsekompletteringar kan tillåtas i anslutning till befintlig samlad bebyggelse. • Ny bebyggelse som kan påverka områdets natur- och friluftsvärden negativt bör undvikas. • Ostlänken med tillhörande permanent och tillfällig infrastruktur tillkommer. |  |

| Beteckning | Kartbild  | Kategori               | Definition Kategori   | Status    | Definition Status   | Beskrivning   | Ställningstaganden   | Hänsynstaganden  |
|------------|---|------------------------|---|-----------|---|---|--|--|
| SN_P_4606  |    | Större naturområde     | Större naturområde är områden som består av större sammanhängande skogs- och naturlandskap. Områdena kan exempelvis bestå av riksintressen för naturvärden eller friluftslivet samt av större tätortsnära friluftsområden.  | Pågående  | Inga förändringar planeras utan fortsatt pågående markanvändning gäller. Bedömning om marken är lämplig för enstaka mindre kompletteringar får ske inom befintlig markanvändning. | Göta kanal samt angränsande strandområden är ett av Sveriges mest kända turistmål. Kanalen är en anlagd vattenväg och ett led i vattenförbindelsen mellan Sveriges två största städer. I Norrköpings kommun går kanalen mellan Mem och Norsholm. I området finns inslag av ek och ädelövmiljöer.  | Möjligheter till utveckling av turism- och besöksnäringen längs kanalen och farleder ska finnas. • Kommunen ska verka för att naturvärden och kulturhistoriska värden kopplade Göta kanal bevaras och utvecklas för att gynna friluftsliv och turism.  |  |
| SN_P_4607  |    | Större naturområde     | Större naturområde är områden som består av större sammanhängande skogs- och naturlandskap. Områdena kan exempelvis bestå av riksintressen för naturvärden eller friluftslivet samt av större tätortsnära friluftsområden.  | Pågående  | Inga förändringar planeras utan fortsatt pågående markanvändning gäller. Bedömning om marken är lämplig för enstaka mindre kompletteringar får ske inom befintlig markanvändning. | Roxenförkastningen. Området består av ädelövmiljöer av olika slag. Vattenmiljön och strandzonen ingår i Göta kanals vattensystem.   | Möjligheter att långsiktigt bevara och utveckla natur- och friluftsvärdena i landskapet ska prioriteras. • Mindre byggelsekompletteringar kan prövas i anslutning till befintlig sammanhållen bebyggelse. • Ny bebyggelse som kan påverka områdets natur- och friluftsvärden negativt bör undvikas.  |  |
| SN_P_4608  |    | Större naturområde     | Större naturområde är områden som består av större sammanhängande skogs- och naturlandskap. Områdena kan exempelvis bestå av riksintressen för naturvärden eller friluftslivet samt av större tätortsnära friluftsområden.  | Pågående  | Inga förändringar planeras utan fortsatt pågående markanvändning gäller. Bedömning om marken är lämplig för enstaka mindre kompletteringar får ske inom befintlig markanvändning. | Förkastningsbranten längs Bråviken. Området består bitvis av biologiskt rika skogsmiljöer. Förkastningsbranten utgör ett värdefullt inslag för landskapsbild.   | Förkastningsbrantens visuella karaktär i landskapet ska bevaras. • Mindre byggelsekompletteringar kan prövas i anslutning till befintlig sammanhållen bebyggelse. • Ny bebyggelse som kan påverka områdets natur- och friluftsvärden negativt bör undvikas.  |  |
| SN_P_4658  |    | Större naturområde     | Större naturområde är områden som består av större sammanhängande skogs- och naturlandskap. Områdena kan exempelvis bestå av riksintressen för naturvärden eller friluftslivet samt av större tätortsnära friluftsområden.  | Pågående  | Inga förändringar planeras utan fortsatt pågående markanvändning gäller. Bedömning om marken är lämplig för enstaka mindre kompletteringar får ske inom befintlig markanvändning. | Framträdande förkastningslinje längs Göta kanal från Ramunderberget i väster och vidare längs Slätbäckens norra sida fram till Käreholm. Vid Ronö finns ett stort eklandskap och längs förkastningsbranten glesare inslag av ek i branter och hållmarksskogar med gamla tallbestånd. Stora delar av området är av riksintresse för både naturvärden och friluftslivet och mindre delar är skyddade i naturreservat. | Förkastningsbrantens visuella karaktär i landskapet ska bevaras. • Mindre byggelsekompletteringar kan prövas i anslutning till befintlig sammanhållen bebyggelse. • Ny bebyggelse som kan påverka områdets natur- eller friluftsvärden negativt bör undvikas.  |  |
| SN_P_4659  |  | Större naturområde     | Större naturområde är områden som består av större sammanhängande skogs- och naturlandskap. Områdena kan exempelvis bestå av riksintressen för naturvärden eller friluftslivet samt av större tätortsnära friluftsområden.  | Pågående  | Inga förändringar planeras utan fortsatt pågående markanvändning gäller. Bedömning om marken är lämplig för enstaka mindre kompletteringar får ske inom befintlig markanvändning. | Stort kust- och skärgårdsområde av riksintresse för både naturvärden och friluftslivet. Här finns gott om gamla värdefulla tallmiljöer men också ädelövmiljöer, ofta präglade av tidigare beteshävd. Området är viktigt även för bland annat sjöfågel, säl och andra marina arter av växter och djur, samt för det båtburna friluftslivet. Stora delar av ytan är skyddad i naturreservat.                          | Områdets karaktär av mer eller mindre opåverkat kust- och skärgårdslandskap ska bevaras och biologisk mångfald och upplevelsevärden ska värnas. • Mindre byggelsekompletteringar kan prövas i anslutning till befintlig sammanhållen bebyggelse. • Ny bebyggelse som kan påverka områdets natur- eller friluftsvärden negativt bör undvikas. |  |
| TI_U_3624  |  | Transportinfrastruktur | Transportinfrastruktur är det övergripande nätet för väginfrastruktur samt hamn och flygplats. Vagnät för gång, cykel, bil, gods och kollektivtrafik visas i Trafikstrategi för Norrköping. Trafik- och kollektivtrafikreservat, industrisprårsreservat samt Ostlänken utgör egna kategorier i mark- och vattenanvändningskartan. | Utvecklad | Utvecklar platsen utifrån befintlig markanvändning med hänsyn till platsens förutsättningar.  | Pampushamnen.   | Hamnverksamheterna ska utökas och förstärkas.  | Risk för skred och erosion behöver beaktas. • Hänsyn ska tas till naturreservat samt Natura 2000. • Pampushamnen berörs av riksintresse, se Riksintressebilagan. |






| Beteckning | Kartbild | Kategori               | Definition Kategori  | Status    | Definition Status   | Beskrivning                                      | Ställningstaganden   | Hänsynstaganden  |
|------------|----------|------------------------|--|-----------|---|--|--|--|
| TI_P_3756  |          | Transportinfrastruktur | Transportinfrastruktur är det övergripande nätet för väginfrastruktur samt hamn och flygplats. Vagnät för gång, cykel, bil, gods och kollektivtrafik visas i Trafikstrategi för Norrköping. Trafik- och kollektivtrafikreservat, industrispårsreservat samt Ostlänken utgör egna kategorier i mark- och vattenanvändningskartan. | Pågående  | Inga förändringar planeras utan fortsatt pågående markanvändning gäller. Bedömning om marken är lämplig för enstaka mindre kompletteringar får ske inom befintlig markanvändning. | Norrköpings flygplats                            |  |  |
| TI_P_4530  |          | Transportinfrastruktur | Transportinfrastruktur är det övergripande nätet för väginfrastruktur samt hamn och flygplats. Vagnät för gång, cykel, bil, gods och kollektivtrafik visas i Trafikstrategi för Norrköping. Trafik- och kollektivtrafikreservat, industrispårsreservat samt Ostlänken utgör egna kategorier i mark- och vattenanvändningskartan. | Pågående  |   | Övergripande vagnät.                             |  |  |
| TI_P_4596  |          | Transportinfrastruktur | Transportinfrastruktur är det övergripande nätet för väginfrastruktur samt hamn och flygplats. Vagnät för gång, cykel, bil, gods och kollektivtrafik visas i Trafikstrategi för Norrköping. Trafik- och kollektivtrafikreservat, industrispårsreservat samt Ostlänken utgör egna kategorier i mark- och vattenanvändningskartan. | Pågående  | Inga förändringar planeras utan fortsatt pågående markanvändning gäller. Bedömning om marken är lämplig för enstaka mindre kompletteringar får ske inom befintlig markanvändning. | Hamnverksamhet                                   |  |  |
| TI_Ä_4122  |          | Transportinfrastruktur | Transportinfrastruktur är det övergripande nätet för väginfrastruktur samt hamn och flygplats. Vagnät för gång, cykel, bil, gods och kollektivtrafik visas i Trafikstrategi för Norrköping. Trafik- och kollektivtrafikreservat, industrispårsreservat samt Ostlänken utgör egna kategorier i mark- och vattenanvändningskartan. | Ändrad    | Förändring av pågående markanvändning genom exploatering eller omvandling   | Hamn Malmölandet.                                | Hamnverksamheten ska utökas och förstärkas.                              | Risk för skred och erosion behöver beaktas. • Hamn Malmölandet berörs av riksintresse, se Riksintressebilagan. |
| TA_U_4161  |          | Teknisk anläggning     | Teknisk anläggning är områden som försörjer samhället med grundläggande funktioner.  | Utvecklad | Utvecklar platsen utifrån befintlig markanvändning med hänsyn till platsens förutsättningar.  | Nodra, teknisk anläggning. Område för returpunkt |  |  |
| TA_U_4505  |          | Teknisk anläggning     | Teknisk anläggning är områden som försörjer samhället med grundläggande funktioner.  | Utvecklad | Utvecklar platsen utifrån befintlig markanvändning med hänsyn till platsens förutsättningar.  | Nodra, teknisk anläggning                        | Pågående teknisk infrastruktur som behöver utökas på platsen under mark. | Ytan ska anpassas till lokala värden på platsen.   |






| Beteckning | Kartbild  | Kategori           | Definition Kategori   | Status    | Definition Status   | Beskrivning                | Ställningstaganden                        | Hänsynstaganden   |
|------------|---|--------------------|---|-----------|---|----------------------------|---|---|
| TA_U_4506  |    | Teknisk anläggning | Teknisk anläggning är områden som försörjer samhället med grundläggande funktioner. | Utvecklad | Utvecklar platsen utifrån befintlig markanvändning med hänsyn till platsens förutsättningar.  | Nodra, teknisk anläggning. | Utökning av befintlig teknisk anläggning. | Hänsyn ska tas till natur- och rekreationsvärden.   |
| TA_U_4507  |    | Teknisk anläggning | Teknisk anläggning är områden som försörjer samhället med grundläggande funktioner. | Utvecklad | Utvecklar platsen utifrån befintlig markanvändning med hänsyn till platsens förutsättningar.  | Nodra, teknisk anläggning. | Utökning av befintlig teknisk anläggning. | Hänsyn ska tas till mark och vegetation i ravinen för minsta möjliga påverkan på dess höga naturvärden. |
| TA_P_4475  |    | Teknisk anläggning | Teknisk anläggning är områden som försörjer samhället med grundläggande funktioner. | Pågående  | Inga förändringar planeras utan fortsatt pågående markanvändning gäller. Bedömning om marken är lämplig för enstaka mindre kompletteringar får ske inom befintlig markanvändning. | Nodra, teknisk anläggning  |   |   |
| TA_P_4477  |    | Teknisk anläggning | Teknisk anläggning är områden som försörjer samhället med grundläggande funktioner. | Pågående  | Inga förändringar planeras utan fortsatt pågående markanvändning gäller. Bedömning om marken är lämplig för enstaka mindre kompletteringar får ske inom befintlig markanvändning. | Nodra, teknisk anläggning  |   |   |
| TA_P_4480  |   | Teknisk anläggning | Teknisk anläggning är områden som försörjer samhället med grundläggande funktioner. | Pågående  | Inga förändringar planeras utan fortsatt pågående markanvändning gäller. Bedömning om marken är lämplig för enstaka mindre kompletteringar får ske inom befintlig markanvändning. | Nodra, teknisk anläggning  |   |   |
| TA_P_4481  |  | Teknisk anläggning | Teknisk anläggning är områden som försörjer samhället med grundläggande funktioner. | Pågående  | Inga förändringar planeras utan fortsatt pågående markanvändning gäller. Bedömning om marken är lämplig för enstaka mindre kompletteringar får ske inom befintlig markanvändning. | Nodra, teknisk anläggning  |   |   |



| Beteckning | Kartbild  | Kategori           | Definition Kategori   | Status   | Definition Status   | Beskrivning               | Ställningstaganden | Hänsynstaganden |
|------------|---|--------------------|---|----------|---|---------------------------|--------------------|-----------------|
| TA_P_4482  |    | Teknisk anläggning | Teknisk anläggning är områden som försörjer samhället med grundläggande funktioner. | Pågående | Inga förändringar planeras utan fortsatt pågående markanvändning gäller. Bedömning om marken är lämplig för enstaka mindre kompletteringar får ske inom befintlig markanvändning. | Nodra, teknisk anläggning |                    |                 |
| TA_P_4491  |    | Teknisk anläggning | Teknisk anläggning är områden som försörjer samhället med grundläggande funktioner. | Pågående | Inga förändringar planeras utan fortsatt pågående markanvändning gäller. Bedömning om marken är lämplig för enstaka mindre kompletteringar får ske inom befintlig markanvändning. | Nodra, teknisk anläggning |                    |                 |
| TA_P_4492  |    | Teknisk anläggning | Teknisk anläggning är områden som försörjer samhället med grundläggande funktioner. | Pågående | Inga förändringar planeras utan fortsatt pågående markanvändning gäller. Bedömning om marken är lämplig för enstaka mindre kompletteringar får ske inom befintlig markanvändning. | Nodra, teknisk anläggning |                    |                 |
| TA_P_4493  |    | Teknisk anläggning | Teknisk anläggning är områden som försörjer samhället med grundläggande funktioner. | Pågående | Inga förändringar planeras utan fortsatt pågående markanvändning gäller. Bedömning om marken är lämplig för enstaka mindre kompletteringar får ske inom befintlig markanvändning. | Nodra, teknisk anläggning |                    |                 |
| TA_P_4494  |   | Teknisk anläggning | Teknisk anläggning är områden som försörjer samhället med grundläggande funktioner. | Pågående | Inga förändringar planeras utan fortsatt pågående markanvändning gäller. Bedömning om marken är lämplig för enstaka mindre kompletteringar får ske inom befintlig markanvändning. | Nodra, teknisk anläggning |                    |                 |
| TA_P_4495  |  | Teknisk anläggning | Teknisk anläggning är områden som försörjer samhället med grundläggande funktioner. | Pågående | Inga förändringar planeras utan fortsatt pågående markanvändning gäller. Bedömning om marken är lämplig för enstaka mindre kompletteringar får ske inom befintlig markanvändning. | Nodra, teknisk anläggning |                    |                 |




| Beteckning | Kartbild  | Kategori           | Definition Kategori   | Status   | Definition Status   | Beskrivning               | Ställningstaganden | Hänsynstaganden |
|------------|---|--------------------|---|----------|---|---------------------------|--------------------|-----------------|
| TA_P_4496  |    | Teknisk anläggning | Teknisk anläggning är områden som försörjer samhället med grundläggande funktioner. | Pågående | Inga förändringar planeras utan fortsatt pågående markanvändning gäller. Bedömning om marken är lämplig för enstaka mindre kompletteringar får ske inom befintlig markanvändning. | Nodra, teknisk anläggning |                    |                 |
| TA_P_4497  |    | Teknisk anläggning | Teknisk anläggning är områden som försörjer samhället med grundläggande funktioner. | Pågående | Inga förändringar planeras utan fortsatt pågående markanvändning gäller. Bedömning om marken är lämplig för enstaka mindre kompletteringar får ske inom befintlig markanvändning. | Nodra, teknisk anläggning |                    |                 |
| TA_P_4498  |    | Teknisk anläggning | Teknisk anläggning är områden som försörjer samhället med grundläggande funktioner. | Pågående | Inga förändringar planeras utan fortsatt pågående markanvändning gäller. Bedömning om marken är lämplig för enstaka mindre kompletteringar får ske inom befintlig markanvändning. | Nodra, teknisk anläggning |                    |                 |
| TA_P_4499  |   | Teknisk anläggning | Teknisk anläggning är områden som försörjer samhället med grundläggande funktioner. | Pågående | Inga förändringar planeras utan fortsatt pågående markanvändning gäller. Bedömning om marken är lämplig för enstaka mindre kompletteringar får ske inom befintlig markanvändning. | Nodra, teknisk anläggning |                    |                 |
| TA_P_4500  |  | Teknisk anläggning | Teknisk anläggning är områden som försörjer samhället med grundläggande funktioner. | Pågående | Inga förändringar planeras utan fortsatt pågående markanvändning gäller. Bedömning om marken är lämplig för enstaka mindre kompletteringar får ske inom befintlig markanvändning. | Nodra, teknisk anläggning |                    |                 |




| Beteckning | Kartbild  | Kategori           | Definition Kategori  | Status   | Definition Status   | Beskrivning  | Ställningstaganden   | Hänsynstaganden   |
|------------|---|--------------------|--|----------|---|--|--|---|
| TA_P_4501  |    | Teknisk anläggning | Teknisk anläggning är områden som försörjer samhället med grundläggande funktioner.            | Pågående | Inga förändringar planeras utan fortsatt pågående markanvändning gäller. Bedömning om marken är lämplig för enstaka mindre kompletteringar får ske inom befintlig markanvändning. | Nodra, teknisk anläggning  |  |   |
| TA_P_4503  |    | Teknisk anläggning | Teknisk anläggning är områden som försörjer samhället med grundläggande funktioner.            | Pågående | Inga förändringar planeras utan fortsatt pågående markanvändning gäller. Bedömning om marken är lämplig för enstaka mindre kompletteringar får ske inom befintlig markanvändning. | Nodra, teknisk anläggning  |  |   |
| La_P_4660  |    | Landsbygd          | Landsbygd består av natur- och jordbruksområden samt skärgård med inslag av spridd bebyggelse. | Pågående | Inga förändringar planeras utan fortsatt pågående markanvändning gäller. Bedömning om marken är lämplig för enstaka mindre kompletteringar får ske inom befintlig markanvändning. | Kommunens landsbygd består av områden med olika karaktärer. Huvudsaklig markanvändning innefattar jordbruksområden och skogsområden med inslag av spridd bebyggelse. Inom landsbygderna finns även mindre orter som inte är utpekade samt områden med fritidshusbebyggelse. Landsbygderna har ett varierat näringsliv med areella näringar, mindre verksamheter, besöksmål och turism. Kulturhistoriska miljöer och inslag av värdefull natur finns inom landsbygderna. Produktiv jordbruksmark är viktigt ur ett samhällsintresse och stora orörda naturområden är en tillgång för rekreation och biologisk mångfald. | Inom landsbygderna ska natur-, kultur- och friluftsvården samt förutsättningar för areella näringar värnas. • Ny bebyggelse bör i första hand tillkomma som mindre tillskott till befintliga bebyggelsegrupper eller på mark som redan är ianspråktagen. • I närmsta serviceort ska samhällsservice och offentlig service finnas tillgänglig för de omgivande landsbygderna. • Gröna näringar ska ges möjlighet att utvecklas och bevaras. • Jordbrukets långsiktiga intressen och produktion ska prioriteras. • Jordbruksmark ska inte fragmenteras. • I landsbygderna prioriteras verksamheter som är kopplade till jordbruket och verksamheter som stärker en levande och attraktiv landsbygd. • Ett hållbart skogsbruk ska fortsatt ha möjlighet att bedrivas och utvecklas. • Landsbygdernas besöksmål och turism ska ges möjlighet att utvecklas. • Möjlighet till resande med gång, cykel eller kollektivtrafik är begränsade med undantag för viss sammanhängande bebyggelse i närhet av stråk. De generella strategierna i Temaområde Trafik gäller för området. • Kollektivtrafik och pendlarparkering ska finnas tillgängligt i närmsta serviceort. | Hänsyn ska tas till Norrköpings lokaliseringsprinciper för bebyggelsekomplettering vid lovprövning som finns i översiktsplanens utvecklingsinriktning. • Hänsyn ska tas till landsbygdernas bebyggelsemönster och karaktär. • Kompletterande bebyggelse ska ta hänsyn till den befintliga omgivningen och förutsättningar på platsen såsom byggnader, utblickar, infrastruktur och topografi. • Vid bebyggelsekomplettering ska hänsyn tas till vyer, landskapsbild och kulturvården. • Natur- och rekreationsvården ska beaktas. • Den biologiska mångfalden ska värnas. • Hänsyn ska tas till mötet mellan stad och landsbygd där omlandet kring Norrköping och serviceorterna ska fortsätta vara landsbygd. • Hänsyn ska tas till de areella näringarnas långsiktiga intressen. • Med stigande medelhavsnivå kommer på sikt en del mark att gå förlorad, högt belägen jordbruksmark bör prioriteras för att säkra livsmedelsförsörjningen på lång sikt i ett förändrat klimat. • Varierande geotekniska förutsättningar. • Landsbygderna berörs av riksintresse, se Riksintressebilagan. |
| Va_P_3555  |   | Vatten             | Vatten avser öppet hav, kustvatten, sjöar och vattendrag.                                      |          |   | Skiren.  | Vattenförekomsten behöver nå kraven för sin miljökvalitetsnorm. Vattenförekomsten tål påverkan inom statusklassen för sin miljökvalitetsnorm. Ekologisk status för vattenförekomsten får inte försämrans till en lägre statusklass för någon enskild kvalitetsfaktor.  |   |
| Va_P_3567  |  | Vatten             | Vatten avser öppet hav, kustvatten, sjöar och vattendrag.                                      |          |   | Bärsjön.   | Vattenförekomsten behöver nå kraven för sin miljökvalitetsnorm. Vattenförekomsten tål påverkan inom statusklassen för sin miljökvalitetsnorm. Ekologisk status för vattenförekomsten får inte försämrans till en lägre statusklass för någon enskild kvalitetsfaktor.  |   |

| Beteckning | Kartbild  | Kategori | Definition Kategori                                       | Status | Definition Status | Beskrivning   | Ställningstaganden   | Hänsynstaganden |
|------------|---|----------|---|--------|-------------------|---|--|-----------------|
| Va_P_3652  |    | Vatten   | Vatten avser öppet hav, kustvatten, sjöar och vattendrag. |        |                   | Bråviken.   | Vattenförekomsten behöver nå kraven för sin miljökvalitetsnorm. Vattenförekomsten tål påverkan inom statusklassen för sin miljökvalitetsnorm. Ekologisk status för vattenförekomsten får inte försämrats till en lägre statusklass för någon enskild kvalitetsfaktor.  |                 |
| Va_P_3658  |    | Vatten   | Vatten avser öppet hav, kustvatten, sjöar och vattendrag. |        |                   | Ören.   | Vattenförekomsten behöver nå kraven för sin miljökvalitetsnorm. Vattenförekomsten tål påverkan inom statusklassen för sin miljökvalitetsnorm. Ekologisk status för vattenförekomsten får inte försämrats till en lägre statusklass för någon enskild kvalitetsfaktor.  |                 |
| Va_P_3688  |    | Vatten   | Vatten avser öppet hav, kustvatten, sjöar och vattendrag. |        |                   | Göta kanal är ett av Sveriges mest kända turistmål. Kanalen är en anlagd vattenväg och ett led i vattenförbindelsen mellan Sveriges två största städer. I Norrköpings kommun går kanalen mellan Mem och Norsholm. | Möjligheter till utveckling av turism- och besöksnäringen längs kanalen och farleder ska finnas. • Kommunen ska verka för att kulturhistoriska värden kopplade Göta kanal bevaras och utvecklas för att gynna vattenanknuten friluftsliv och turism. • Vattenförekomsten tål påverkan inom statusklassen för sin miljökvalitetsnorm. Ekologisk status för vattenförekomsten får inte försämrats till en lägre statusklass för någon enskild kvalitetsfaktor. |                 |
| Va_P_3704  |    | Vatten   | Vatten avser öppet hav, kustvatten, sjöar och vattendrag. |        |                   | Svängbågen.   | Vattenförekomsten behöver nå kraven för sin miljökvalitetsnorm. Vattenförekomsten tål påverkan inom statusklassen för sin miljökvalitetsnorm. Ekologisk status för vattenförekomsten får inte försämrats till en lägre statusklass för någon enskild kvalitetsfaktor.  |                 |
| Va_P_3715  |   | Vatten   | Vatten avser öppet hav, kustvatten, sjöar och vattendrag. |        |                   | Landssjön.  | Vattenförekomsten behöver nå kraven för sin miljökvalitetsnorm. Vattenförekomsten tål påverkan inom statusklassen för sin miljökvalitetsnorm. Ekologisk status för vattenförekomsten får inte försämrats till en lägre statusklass för någon enskild kvalitetsfaktor.  |                 |
| Va_P_3729  |  | Vatten   | Vatten avser öppet hav, kustvatten, sjöar och vattendrag. |        |                   | Övre Vekmangeln.  | Vattenförekomsten behöver nå kraven för sin miljökvalitetsnorm. Vattenförekomsten tål påverkan inom statusklassen för sin miljökvalitetsnorm. Ekologisk status för vattenförekomsten får inte försämrats till en lägre statusklass för någon enskild kvalitetsfaktor.  |                 |

| Beteckning | Kartbild  | Kategori | Definition Kategori                                       | Status | Definition Status | Beskrivning | Ställningstaganden  | Hänsynstaganden |
|------------|---|----------|---|--------|-------------------|-------------|---|-----------------|
| Va_P_3733  |    | Vatten   | Vatten avser öppet hav, kustvatten, sjöar och vattendrag. |        |                   | Östersjön.  | Vattenförekomsten behöver nå kraven för sin miljökvalitetsnorm. Vattenförekomsten tål påverkan inom statusklassen för sin miljökvalitetsnorm. Ekologisk status för vattenförekomsten får inte försämrats till en lägre statusklass för någon enskild kvalitetsfaktor. |                 |
| Va_P_3742  |    | Vatten   | Vatten avser öppet hav, kustvatten, sjöar och vattendrag. |        |                   | Ensjön.     | Vattenförekomsten behöver nå kraven för sin miljökvalitetsnorm. Vattenförekomsten tål påverkan inom statusklassen för sin miljökvalitetsnorm. Ekologisk status för vattenförekomsten får inte försämrats till en lägre statusklass för någon enskild kvalitetsfaktor. |                 |
| Va_P_3814  |    | Vatten   | Vatten avser öppet hav, kustvatten, sjöar och vattendrag. |        |                   | Mårn.       | Vattenförekomsten behöver nå kraven för sin miljökvalitetsnorm. Vattenförekomsten tål påverkan inom statusklassen för sin miljökvalitetsnorm. Ekologisk status för vattenförekomsten får inte försämrats till en lägre statusklass för någon enskild kvalitetsfaktor. |                 |
| Va_P_3818  |    | Vatten   | Vatten avser öppet hav, kustvatten, sjöar och vattendrag. |        |                   | Stocksjön.  | Vattenförekomsten behöver nå kraven för sin miljökvalitetsnorm. Vattenförekomsten tål påverkan inom statusklassen för sin miljökvalitetsnorm. Ekologisk status för vattenförekomsten får inte försämrats till en lägre statusklass för någon enskild kvalitetsfaktor. |                 |
| Va_P_3843  |   | Vatten   | Vatten avser öppet hav, kustvatten, sjöar och vattendrag. |        |                   | Lövsjön.    | Vattenförekomsten behöver nå kraven för sin miljökvalitetsnorm. Vattenförekomsten tål påverkan inom statusklassen för sin miljökvalitetsnorm. Ekologisk status för vattenförekomsten får inte försämrats till en lägre statusklass för någon enskild kvalitetsfaktor. |                 |
| Va_P_3857  |  | Vatten   | Vatten avser öppet hav, kustvatten, sjöar och vattendrag. |        |                   | Fläten.     | Vattenförekomsten behöver nå kraven för sin miljökvalitetsnorm. Vattenförekomsten tål påverkan inom statusklassen för sin miljökvalitetsnorm. Ekologisk status för vattenförekomsten får inte försämrats till en lägre statusklass för någon enskild kvalitetsfaktor. |                 |






| Beteckning | Kartbild  | Kategori | Definition Kategori                                       | Status | Definition Status | Beskrivning       | Ställningstaganden  | Hänsynstaganden |
|------------|---|----------|---|--------|-------------------|-------------------|---|-----------------|
| Va_P_3918  |    | Vatten   | Vatten avser öppet hav, kustvatten, sjöar och vattendrag. |        |                   | Övre Glotten.     | Vattenförekomsten behöver nå kraven för sin miljökvalitetsnorm. Vattenförekomsten tål påverkan inom statusklassen för sin miljökvalitetsnorm. Ekologisk status för vattenförekomsten får inte försämrats till en lägre statusklass för någon enskild kvalitetsfaktor. |                 |
| Va_P_3967  |    | Vatten   | Vatten avser öppet hav, kustvatten, sjöar och vattendrag. |        |                   | Slätbaken.        | Vattenförekomsten behöver nå kraven för sin miljökvalitetsnorm. Vattenförekomsten tål inte försämring av någon enskild kvalitetsfaktor.   |                 |
| Va_P_3978  |    | Vatten   | Vatten avser öppet hav, kustvatten, sjöar och vattendrag. |        |                   | Ågelsjön.         | Vattenförekomsten behöver nå kraven för sin miljökvalitetsnorm. Vattenförekomsten tål påverkan inom statusklassen för sin miljökvalitetsnorm. Ekologisk status för vattenförekomsten får inte försämrats till en lägre statusklass för någon enskild kvalitetsfaktor. |                 |
| Va_P_4010  |    | Vatten   | Vatten avser öppet hav, kustvatten, sjöar och vattendrag. |        |                   | Glan.             | Vattenförekomsten behöver nå kraven för sin miljökvalitetsnorm. Vattenförekomsten tål påverkan inom statusklassen för sin miljökvalitetsnorm. Ekologisk status för vattenförekomsten får inte försämrats till en lägre statusklass för någon enskild kvalitetsfaktor. |                 |
| Va_P_4032  |   | Vatten   | Vatten avser öppet hav, kustvatten, sjöar och vattendrag. |        |                   | Nedre Vekmangeln. | Vattenförekomsten behöver nå kraven för sin miljökvalitetsnorm. Vattenförekomsten tål påverkan inom statusklassen för sin miljökvalitetsnorm. Ekologisk status för vattenförekomsten får inte försämrats till en lägre statusklass för någon enskild kvalitetsfaktor. |                 |
| Va_P_4093  |  | Vatten   | Vatten avser öppet hav, kustvatten, sjöar och vattendrag. |        |                   | Roxen.            | Vattenförekomsten behöver nå kraven för sin miljökvalitetsnorm. Vattenförekomsten tål påverkan inom statusklassen för sin miljökvalitetsnorm. Ekologisk status för vattenförekomsten får inte försämrats till en lägre statusklass för någon enskild kvalitetsfaktor. |                 |

| Beteckning | Kartbild  | Kategori | Definition Kategori                                       | Status | Definition Status | Beskrivning     | Ställningstaganden  | Hänsynstaganden   |
|------------|---|----------|---|--------|-------------------|-----------------|---|---|
| Va_P_4110  |    | Vatten   | Vatten avser öppet hav, kustvatten, sjöar och vattendrag. |        |                   | Näken.          | Vattenförekomsten behöver nå kraven för sin miljökvalitetsnorm. Vattenförekomsten tål påverkan inom statusklassen för sin miljökvalitetsnorm. Ekologisk status för vattenförekomsten får inte försämrats till en lägre statusklass för någon enskild kvalitetsfaktor. |   |
| Va_P_4165  |    | Vatten   | Vatten avser öppet hav, kustvatten, sjöar och vattendrag. |        |                   | Nedre Glottern. | Vattenförekomsten behöver nå kraven för sin miljökvalitetsnorm. Vattenförekomsten tål påverkan inom statusklassen för sin miljökvalitetsnorm. Ekologisk status för vattenförekomsten får inte försämrats till en lägre statusklass för någon enskild kvalitetsfaktor. |   |
| Va_P_4417  |    | Vatten   | Vatten avser öppet hav, kustvatten, sjöar och vattendrag. |        |                   | Motala ström.   | Norrköping ska verka för att fortsatt öka tillgängligheten och sociala mötesplatser intill Motala ström. När staden växer ska det ske på så sätt att Motala ströms centrala roll stärks.  |   |
| Va_P_4532  |    | Vatten   | Vatten avser öppet hav, kustvatten, sjöar och vattendrag. |        |                   | Motala ström.   | Vattenförekomsten behöver nå kraven för sin miljökvalitetsnorm. Vattenförekomsten tål påverkan inom statusklassen för sin miljökvalitetsnorm. Ekologisk status för vattenförekomsten får inte försämrats till en lägre statusklass för någon enskild kvalitetsfaktor. |   |
| Va_P_4535  |   | Vatten   | Vatten avser öppet hav, kustvatten, sjöar och vattendrag. |        |                   | Pampusfjärden.  | Vattenförekomsten behöver nå kraven för sin miljökvalitetsnorm. Vattenförekomsten tål påverkan inom statusklassen för sin miljökvalitetsnorm. Ekologisk status för vattenförekomsten får inte försämrats till en lägre statusklass för någon enskild kvalitetsfaktor. |   |
| Va_P_4632  |  | Vatten   | Vatten avser öppet hav, kustvatten, sjöar och vattendrag. |        |                   | Varaån.         | Vattenförekomsten behöver nå kraven för sin miljökvalitetsnorm. Vattenförekomsten tål påverkan inom statusklassen för sin miljökvalitetsnorm.   | Det är viktigt att vattendragen tas hänsyn till i kommunens fortsatta utveckling för att ta tillvara på de värden vattnet skapar samt bevara en god kvalitet på vattnet till framtida generationer. |




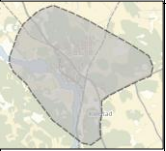
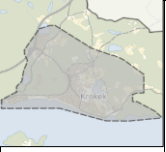
| Beteckning | Kartbild  | Kategori | Definition Kategori                                       | Status | Definition Status | Beskrivning                        | Ställningstaganden  | Hänsynstaganden   |
|------------|---|----------|---|--------|-------------------|------------------------------------|---|---|
| Va_P_4633  |    | Vatten   | Vatten avser öppet hav, kustvatten, sjöar och vattendrag. |        |                   | Trehörningen till Myckelmossasjön. | Vattenförekomsten behöver nå kraven för sin miljökvalitetsnorm. Vattenförekomsten tål påverkan inom statusklassen för sin miljökvalitetsnorm. | Det är viktigt att vattendragen tas hänsyn till i kommunens fortsatta utveckling för att ta tillvara på de värden vattnet skapar samt bevara en god kvalitet på vattnet till framtida generationer. |
| Va_P_4634  |    | Vatten   | Vatten avser öppet hav, kustvatten, sjöar och vattendrag. |        |                   | Gottenviksbacken.                  | Vattenförekomsten behöver nå kraven för sin miljökvalitetsnorm. Vattenförekomsten tål påverkan inom statusklassen för sin miljökvalitetsnorm. | Det är viktigt att vattendragen tas hänsyn till i kommunens fortsatta utveckling för att ta tillvara på de värden vattnet skapar samt bevara en god kvalitet på vattnet till framtida generationer. |
| Va_P_4635  |    | Vatten   | Vatten avser öppet hav, kustvatten, sjöar och vattendrag. |        |                   | Albäcken.                          | Vattenförekomsten behöver nå kraven för sin miljökvalitetsnorm. Vattenförekomsten tål påverkan inom statusklassen för sin miljökvalitetsnorm. | Det är viktigt att vattendragen tas hänsyn till i kommunens fortsatta utveckling för att ta tillvara på de värden vattnet skapar samt bevara en god kvalitet på vattnet till framtida generationer. |
| Va_P_4636  |    | Vatten   | Vatten avser öppet hav, kustvatten, sjöar och vattendrag. |        |                   | Magnehulteån.                      | Vattenförekomsten behöver nå kraven för sin miljökvalitetsnorm. Vattenförekomsten tål påverkan inom statusklassen för sin miljökvalitetsnorm. | Det är viktigt att vattendragen tas hänsyn till i kommunens fortsatta utveckling för att ta tillvara på de värden vattnet skapar samt bevara en god kvalitet på vattnet till framtida generationer. |
| Va_P_4637  |   | Vatten   | Vatten avser öppet hav, kustvatten, sjöar och vattendrag. |        |                   | Bäck.                              | Vattenförekomsten behöver nå kraven för sin miljökvalitetsnorm. Vattenförekomsten tål påverkan inom statusklassen för sin miljökvalitetsnorm. | Det är viktigt att vattendragen tas hänsyn till i kommunens fortsatta utveckling för att ta tillvara på de värden vattnet skapar samt bevara en god kvalitet på vattnet till framtida generationer. |
| Va_P_4638  |  | Vatten   | Vatten avser öppet hav, kustvatten, sjöar och vattendrag. |        |                   | Bjärkusaån.                        | Vattenförekomsten behöver nå kraven för sin miljökvalitetsnorm. Vattenförekomsten tål påverkan inom statusklassen för sin miljökvalitetsnorm. | Det är viktigt att vattendragen tas hänsyn till i kommunens fortsatta utveckling för att ta tillvara på de värden vattnet skapar samt bevara en god kvalitet på vattnet till framtida generationer. |

| Beteckning | Kartbild  | Kategori | Definition Kategori                                       | Status | Definition Status | Beskrivning     | Ställningstaganden  | Hänsynstaganden   |
|------------|---|----------|---|--------|-------------------|-----------------|---|---|
| Va_P_4639  |    | Vatten   | Vatten avser öppet hav, kustvatten, sjöar och vattendrag. |        |                   | Jonsbergsån.    | Vattenförekomsten behöver nå kraven för sin miljö kvalitetsnorm. Vattenförekomsten tål påverkan inom statusklassen för sin miljö kvalitetsnorm. | Det är viktigt att vattendragen tas hänsyn till i kommunens fortsatta utveckling för att ta tillvara på de värden vattnet skapar samt bevara en god kvalitet på vattnet till framtida generationer. |
| Va_P_4640  |    | Vatten   | Vatten avser öppet hav, kustvatten, sjöar och vattendrag. |        |                   | Nygårdsån.      | Vattenförekomsten behöver nå kraven för sin miljö kvalitetsnorm. Vattenförekomsten tål påverkan inom statusklassen för sin miljö kvalitetsnorm. | Det är viktigt att vattendragen tas hänsyn till i kommunens fortsatta utveckling för att ta tillvara på de värden vattnet skapar samt bevara en god kvalitet på vattnet till framtida generationer. |
| Va_P_4641  |    | Vatten   | Vatten avser öppet hav, kustvatten, sjöar och vattendrag. |        |                   | Torpån.         | Vattenförekomsten behöver nå kraven för sin miljö kvalitetsnorm. Vattenförekomsten tål påverkan inom statusklassen för sin miljö kvalitetsnorm. | Det är viktigt att vattendragen tas hänsyn till i kommunens fortsatta utveckling för att ta tillvara på de värden vattnet skapar samt bevara en god kvalitet på vattnet till framtida generationer. |
| Va_P_4642  |    | Vatten   | Vatten avser öppet hav, kustvatten, sjöar och vattendrag. |        |                   | Hyttebäcken.    | Vattenförekomsten behöver nå kraven för sin miljö kvalitetsnorm. Vattenförekomsten tål påverkan inom statusklassen för sin miljö kvalitetsnorm. | Det är viktigt att vattendragen tas hänsyn till i kommunens fortsatta utveckling för att ta tillvara på de värden vattnet skapar samt bevara en god kvalitet på vattnet till framtida generationer. |
| Va_P_4643  |   | Vatten   | Vatten avser öppet hav, kustvatten, sjöar och vattendrag. |        |                   | Hultån.         | Vattenförekomsten behöver nå kraven för sin miljö kvalitetsnorm. Vattenförekomsten tål påverkan inom statusklassen för sin miljö kvalitetsnorm. | Det är viktigt att vattendragen tas hänsyn till i kommunens fortsatta utveckling för att ta tillvara på de värden vattnet skapar samt bevara en god kvalitet på vattnet till framtida generationer. |
| Va_P_4644  |  | Vatten   | Vatten avser öppet hav, kustvatten, sjöar och vattendrag. |        |                   | Vistingebäcken. | Vattenförekomsten behöver nå kraven för sin miljö kvalitetsnorm. Vattenförekomsten tål påverkan inom statusklassen för sin miljö kvalitetsnorm. | Det är viktigt att vattendragen tas hänsyn till i kommunens fortsatta utveckling för att ta tillvara på de värden vattnet skapar samt bevara en god kvalitet på vattnet till framtida generationer. |




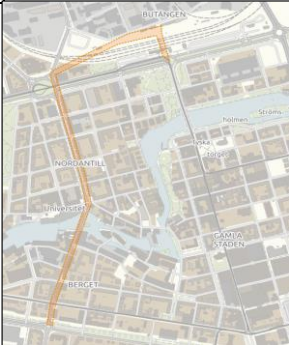

| Beteckning | Kartbild  | Kategori | Definition Kategori                                       | Status | Definition Status | Beskrivning                    | Ställningstaganden  | Hänsynstaganden   |
|------------|---|----------|---|--------|-------------------|--------------------------------|---|---|
| Va_P_4645  |    | Vatten   | Vatten avser öppet hav, kustvatten, sjöar och vattendrag. |        |                   | Dammhultån.                    | Vattenförekomsten behöver nå kraven för sin miljö kvalitetsnorm. Vattenförekomsten tål påverkan inom statusklassen för sin miljö kvalitetsnorm. | Det är viktigt att vattendragen tas hänsyn till i kommunens fortsatta utveckling för att ta tillvara på de värden vattnet skapar samt bevara en god kvalitet på vattnet till framtida generationer. |
| Va_P_4646  |    | Vatten   | Vatten avser öppet hav, kustvatten, sjöar och vattendrag. |        |                   | Rönöån.                        | Vattenförekomsten behöver nå kraven för sin miljö kvalitetsnorm. Vattenförekomsten tål påverkan inom statusklassen för sin miljö kvalitetsnorm. | Det är viktigt att vattendragen tas hänsyn till i kommunens fortsatta utveckling för att ta tillvara på de värden vattnet skapar samt bevara en god kvalitet på vattnet till framtida generationer. |
| Va_P_4647  |    | Vatten   | Vatten avser öppet hav, kustvatten, sjöar och vattendrag. |        |                   | Pjältån (Åby - Havet)          | Vattenförekomsten behöver nå kraven för sin miljö kvalitetsnorm. Vattenförekomsten tål påverkan inom statusklassen för sin miljö kvalitetsnorm. | Det är viktigt att vattendragen tas hänsyn till i kommunens fortsatta utveckling för att ta tillvara på de värden vattnet skapar samt bevara en god kvalitet på vattnet till framtida generationer. |
| Va_P_4648  |    | Vatten   | Vatten avser öppet hav, kustvatten, sjöar och vattendrag. |        |                   | Gisselöån.                     | Vattenförekomsten behöver nå kraven för sin miljö kvalitetsnorm. Vattenförekomsten tål påverkan inom statusklassen för sin miljö kvalitetsnorm. | Det är viktigt att vattendragen tas hänsyn till i kommunens fortsatta utveckling för att ta tillvara på de värden vattnet skapar samt bevara en god kvalitet på vattnet till framtida generationer. |
| Va_P_4649  |   | Vatten   | Vatten avser öppet hav, kustvatten, sjöar och vattendrag. |        |                   | Svintunaån                     | Vattenförekomsten behöver nå kraven för sin miljö kvalitetsnorm. Vattenförekomsten tål påverkan inom statusklassen för sin miljö kvalitetsnorm. | Det är viktigt att vattendragen tas hänsyn till i kommunens fortsatta utveckling för att ta tillvara på de värden vattnet skapar samt bevara en god kvalitet på vattnet till framtida generationer. |
| Va_P_4650  |  | Vatten   | Vatten avser öppet hav, kustvatten, sjöar och vattendrag. |        |                   | Pjältån (Bäck till Svängbågen) | Vattenförekomsten behöver nå kraven för sin miljö kvalitetsnorm. Vattenförekomsten tål påverkan inom statusklassen för sin miljö kvalitetsnorm. | Det är viktigt att vattendragen tas hänsyn till i kommunens fortsatta utveckling för att ta tillvara på de värden vattnet skapar samt bevara en god kvalitet på vattnet till framtida generationer. |





| Beteckning | Kartbild  | Kategori | Definition Kategori                                       | Status | Definition Status | Beskrivning     | Ställningstaganden  | Hänsynstaganden   |
|------------|---|----------|---|--------|-------------------|-----------------|---|---|
| Va_P_4651  |    | Vatten   | Vatten avser öppet hav, kustvatten, sjöar och vattendrag. |        |                   | Djupviksbäcken. | Vattenförekomsten behöver nå kraven för sin miljö kvalitetsnorm. Vattenförekomsten tål påverkan inom statusklassen för sin miljö kvalitetsnorm. | Det är viktigt att vattendragen tas hänsyn till i kommunens fortsatta utveckling för att ta tillvara på de värden vattnet skapar samt bevara en god kvalitet på vattnet till framtida generationer. |
| Va_P_4652  |    | Vatten   | Vatten avser öppet hav, kustvatten, sjöar och vattendrag. |        |                   | Torshagsån.     | Vattenförekomsten behöver nå kraven för sin miljö kvalitetsnorm. Vattenförekomsten tål påverkan inom statusklassen för sin miljö kvalitetsnorm. | Det är viktigt att vattendragen tas hänsyn till i kommunens fortsatta utveckling för att ta tillvara på de värden vattnet skapar samt bevara en god kvalitet på vattnet till framtida generationer. |
| Va_P_4653  |    | Vatten   | Vatten avser öppet hav, kustvatten, sjöar och vattendrag. |        |                   | Getåbäcken      | Vattenförekomsten behöver nå kraven för sin miljö kvalitetsnorm. Vattenförekomsten tål påverkan inom statusklassen för sin miljö kvalitetsnorm. | Det är viktigt att vattendragen tas hänsyn till i kommunens fortsatta utveckling för att ta tillvara på de värden vattnet skapar samt bevara en god kvalitet på vattnet till framtida generationer. |
| Va_P_4654  |    | Vatten   | Vatten avser öppet hav, kustvatten, sjöar och vattendrag. |        |                   | Vadsbäcken.     | Vattenförekomsten behöver nå kraven för sin miljö kvalitetsnorm. Vattenförekomsten tål påverkan inom statusklassen för sin miljö kvalitetsnorm. | Det är viktigt att vattendragen tas hänsyn till i kommunens fortsatta utveckling för att ta tillvara på de värden vattnet skapar samt bevara en god kvalitet på vattnet till framtida generationer. |
| Va_P_4655  |   | Vatten   | Vatten avser öppet hav, kustvatten, sjöar och vattendrag. |        |                   | Kvarsebobäcken. | Vattenförekomsten behöver nå kraven för sin miljö kvalitetsnorm. Vattenförekomsten tål påverkan inom statusklassen för sin miljö kvalitetsnorm. | Det är viktigt att vattendragen tas hänsyn till i kommunens fortsatta utveckling för att ta tillvara på de värden vattnet skapar samt bevara en god kvalitet på vattnet till framtida generationer. |
| Va_P_4656  |  | Vatten   | Vatten avser öppet hav, kustvatten, sjöar och vattendrag. |        |                   | Ljura bäck.     | Vattenförekomsten behöver nå kraven för sin miljö kvalitetsnorm. Vattenförekomsten tål påverkan inom statusklassen för sin miljö kvalitetsnorm. | Det är viktigt att vattendragen tas hänsyn till i kommunens fortsatta utveckling för att ta tillvara på de värden vattnet skapar samt bevara en god kvalitet på vattnet till framtida generationer. |



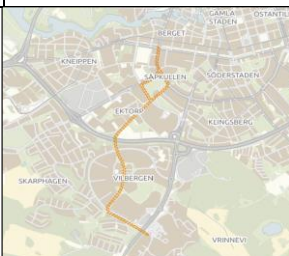

| Beteckning | Kartbild  | Kategori                     | Definition Kategori  | Status | Definition Status | Beskrivning   | Ställningstaganden  | Hänsynstaganden   |
|------------|---|------------------------------|--|--------|-------------------|---|---|---|
| Va_P_4657  |    | Vatten                       | Vatten avser öppet hav, kustvatten, sjöar och vattendrag.  |        |                   | Skvalbäcken.  | Vattenförekomsten behöver nå kraven för sin miljö kvalitetsnorm. Vattenförekomsten tål påverkan inom statusklassen för sin miljö kvalitetsnorm. | Det är viktigt att vattendragen tas hänsyn till i kommunens fortsatta utveckling för att ta tillvara på de värden vattnet skapar samt bevara en god kvalitet på vattnet till framtida generationer. |
| FÖP_P_4519 |    | Fördjupning av översiktsplan | Fördjupning av översiktsplan gäller för de serviceorter som har en antagen fördjupning av översiktsplanen. För dessa serviceorter gäller plangränsen i den fördjupade översiktsplanen och områdena hanteras inte i mark- och vattenanvändningskartan för Översiktsplan för Norrköpings kommun. |        |                   | Fördjupning av översiktsplanen för Norsholm             |   |   |
| FÖP_P_4520 |    | Fördjupning av översiktsplan | Fördjupning av översiktsplan gäller för de serviceorter som har en antagen fördjupning av översiktsplanen. För dessa serviceorter gäller plangränsen i den fördjupade översiktsplanen och områdena hanteras inte i mark- och vattenanvändningskartan för Översiktsplan för Norrköpings kommun. |        |                   | Fördjupning av översiktsplan för Åby och Jursla         |   |   |
| FÖP_P_4521 |   | Fördjupning av översiktsplan | Fördjupning av översiktsplan gäller för de serviceorter som har en antagen fördjupning av översiktsplanen. För dessa serviceorter gäller plangränsen i den fördjupade översiktsplanen och områdena hanteras inte i mark- och vattenanvändningskartan för Översiktsplan för Norrköpings kommun. |        |                   | Fördjupning av översiktsplanen - Kimstad.               |   |   |
| FÖP_P_4522 |  | Fördjupning av översiktsplan | Fördjupning av översiktsplan gäller för de serviceorter som har en antagen fördjupning av översiktsplanen. För dessa serviceorter gäller plangränsen i den fördjupade översiktsplanen och områdena hanteras inte i mark- och vattenanvändningskartan för Översiktsplan för Norrköpings kommun. |        |                   | Fördjupning av översiktsplan för Krokek och Strömsfors. |   |   |

| Beteckning | Kartbild | Kategori                     | Definition Kategori   | Status | Definition Status | Beskrivning  | Ställningstaganden   | Hänsynstaganden |
|------------|----------|------------------------------|---|--------|-------------------|--|--|-----------------|
| FÖP_P_4523 |          | Fördjupning av översiktsplan | Fördjupning av översiktsplan gäller för de serviceorter som har en antagen fördjupning av översiktsplanen. För dessa serviceorter gäller plangränsen i den fördjupade översiktsplanen och områdena hanteras inte i mark- och vattenanvändningskartan för Översiktsplan för Norrköpings kommun.  |        |                   | Arbete med att ta fram fördjupning av översiktsplanen pågår.   |  |                 |
| Ut_P_3731  |          | Utredningsområde             | Utredningsområden är inte prioriterade för utveckling innan planeringsförutsättningarna har klargjorts utifrån ett helhetsperspektiv. Områdena är belägna strategiskt och skulle kunna vara lämpliga för utveckling av bostäder eller verksamheter efter att fördjupade utredningar för planeringsförutsättningar, stadsbyggnadsidé och områdesavgränsning tagits fram. |        |                   | Kungsängen är beläget i östra delen av Norrköping. Väg 209 är ett starkt kommunikationsstråk som passerar genom området. Norr om området finns Norrköpings flygplats. Intilliggande områden har byggts ut för verksamheter som omlokaliseras från centrala staden.   | Kungsängen kan vara värdefullt för kommunens utveckling efter att planeringsförutsättningar fastställts. • Fördjupade utredningar, förstudie eller liknande underlag krävs för att hantera planeringsfrågorna i området innan detaljplaneläggning är lämpligt.                           |                 |
| Ut_P_3873  |          | Utredningsområde             | Utredningsområden är inte prioriterade för utveckling innan planeringsförutsättningarna har klargjorts utifrån ett helhetsperspektiv. Områdena är belägna strategiskt och skulle kunna vara lämpliga för utveckling av bostäder eller verksamheter efter att fördjupade utredningar för planeringsförutsättningar, stadsbyggnadsidé och områdesavgränsning tagits fram. |        |                   | Eksund/Strandhugget är beläget i närhet till Gian i ett attraktivt läge cirka 10 kilometer väster om Norrköping. Eksund/Strandhugget består idag av främst jordbruksmark och naturområden samt de befintliga bostadsområdena Eksund/Strandhugget. Järnvägen skär igenom området. Inom området finns fornlämningar. | Eksund/Strandhugget kan vara värdefullt för kommunens utveckling efter att planeringsförutsättningar fastställts. • Fördjupade utredningar, förstudie eller liknande underlag krävs för att hantera planeringsfrågorna i området innan vidare utveckling eller planläggning är lämpligt. |                 |
| Ut_P_4202  |          | Utredningsområde             | Utredningsområden är inte prioriterade för utveckling innan planeringsförutsättningarna har klargjorts utifrån ett helhetsperspektiv. Områdena är belägna strategiskt och skulle kunna vara lämpliga för utveckling av bostäder eller verksamheter efter att fördjupade utredningar för planeringsförutsättningar, stadsbyggnadsidé och områdesavgränsning tagits fram. |        |                   | Södra Brännestad är beläget söder om bostadsområdet Brännestad, i väster passerar E22. Södra Brännestad består av jordbruksmark med enstaka impediment med kullar och träd. Ljura bäck är kulverterad i området.   | Södra Brännestad kan vara värdefullt för kommunens utveckling efter att planeringsförutsättningar fastställts. • Fördjupade utredningar, förstudie eller liknande underlag krävs för att hantera planeringsfrågorna i området innan detaljplaneläggning är lämpligt.                     |                 |
| Ut_P_4330  |          | Utredningsområde             | Utredningsområden är inte prioriterade för utveckling innan planeringsförutsättningarna har klargjorts utifrån ett helhetsperspektiv. Områdena är belägna strategiskt och skulle kunna vara lämpliga för utveckling av bostäder eller verksamheter efter att fördjupade utredningar för planeringsförutsättningar, stadsbyggnadsidé och områdesavgränsning tagits fram. |        |                   | Karstorp/Gamla Övägen är beläget väster om Gamla Övägen. Området består främst av jordbruks- och skogsmark samt enstaka bebyggelse.  | Karstorp/Gamla Övägen kan vara värdefullt för kommunens utveckling efter att planeringsförutsättningar fastställts. • Fördjupade utredningar, förstudie eller liknande underlag krävs för att hantera planeringsfrågorna i området innan detaljplaneläggning är lämpligt.                |                 |




# Information om Mark- och vattenanvändningkartans infrastrukturresevat



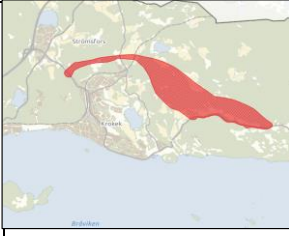

| Beteckning | Kartbild   | Typ                      | Namn                      | Beskrivning  | Ställningstaganden  |
|------------|--|--------------------------|---------------------------|--|---|
| KTR_1      |   | Kollektivtrafiksreservat | Dubbelspår Drottninggatan | Kapacitetshöjande åtgärd i befintligt gaturum som möjliggör möte av spårvagn.  | Reservat för kollektivtrafik säkras i ett tidigt skede i översiktsplan och detaljplaner. Reservat ska betraktas som en tilltänkt förbindelse i samtliga utredningsskedet. Det kan handla om felande länkar mellan befintligt nät och framtida nät, men även om helt nya förbindelser. |
| KTR_2      |   | Kollektivtrafiksreservat | Kungsgatan                | En del av det tänkta stråket Resecentrum - Universitetet - Vilbergen - Vrinnevi. Stråket som helhet passeras starka noder vilket möjliggör effektiv trafikering och stadsutveckling längs med stråket.   | Reservat för kollektivtrafik säkras i ett tidigt skede i översiktsplan och detaljplaner. Reservat ska betraktas som en tilltänkt förbindelse i samtliga utredningsskedet. Det kan handla om felande länkar mellan befintligt nät och framtida nät, men även om helt nya förbindelser. |
| KTR_3      |  | Kollektivtrafiksreservat | Jungfrubron               | Ny sträckning av spårväg mellan Östra promenaden och ny centralstation. Stråket passerar genom Inre hamnen över en ny bro i förlängningen av Jungfrugatan. Stråket korsar byggnadsminnet Norra promenaden och leder vidare till Butängen och den nya centralstationen. | Reservat för kollektivtrafik säkras i ett tidigt skede i översiktsplan och detaljplaner. Reservat ska betraktas som en tilltänkt förbindelse i samtliga utredningsskedet. Det kan handla om felande länkar mellan befintligt nät och framtida nät, men även om helt nya förbindelser. |





| Beteckning | Kartbild  | Typ                      | Namn                        | Beskrivning   | Ställningstaganden  |
|------------|---|--------------------------|-----------------------------|---|---|
| KTR_4      |    | Kollektivtrafiksreservat | Marby via Lindö             | Kollektivtrafikförsörjning av bebyggelseutveckling i Marby. Stråket kopplar samman Marby och Lindö med Sylten och centrala Norrköping. Stråket ska utformas så att det medger spårväg. Trafikering kan initialt ske med buss tills resandepotentialen motiverar utbyggnad till spårväg. | Reservat för kollektivtrafik säkras i ett tidigt skede i översiktsplan och detaljplaner. Reservat ska betraktas som en tilltänkt förbindelse i samtliga utredningsskeden. Det kan handla om felande länkar mellan befintligt nät och framtida nät, men även om helt nya förbindelser. |
| KTR_5      |    | Kollektivtrafiksreservat | Butängen - Ingelsta mot Åby | Kollektivtrafikförsörjning mellan nya centralstation och Ingelsta. Stråket ska utformas så att det medger spårväg. Trafikering kan initialt ske med buss tills resandepotentialen motiverar utbyggnad till spårväg.   | Reservat för kollektivtrafik säkras i ett tidigt skede i översiktsplan och detaljplaner. Reservat ska betraktas som en tilltänkt förbindelse i samtliga utredningsskeden. Det kan handla om felande länkar mellan befintligt nät och framtida nät, men även om helt nya förbindelser. |
| KTR_6      |   | Kollektivtrafiksreservat | Finspångsvägen              | Spårvägskoppling längs Finspångsvägen. Mellan Värmlandsgatan och Eneby centrum via Trafikplats Beckershov.  | Reservat för kollektivtrafik säkras i ett tidigt skede i översiktsplan och detaljplaner. Reservat ska betraktas som en tilltänkt förbindelse i samtliga utredningsskeden. Det kan handla om felande länkar mellan befintligt nät och framtida nät, men även om helt nya förbindelser. |
| KTR_7      |  | Kollektivtrafiksreservat | Himmelstalund via Sandtorp  | Förlängning av spårväg mellan Sandtorp och tillkommande bebyggelseutveckling i Himmelstalund  | Reservat för kollektivtrafik säkras i ett tidigt skede i översiktsplan och detaljplaner. Reservat ska betraktas som en tilltänkt förbindelse i samtliga utredningsskeden. Det kan handla om felande länkar mellan befintligt nät och framtida nät, men även om helt nya förbindelser. |




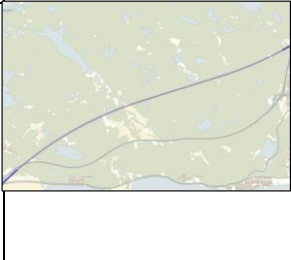
| Beteckning | Kartbild  | Typ                      | Namn   | Beskrivning   | Ställningstaganden  |
|------------|---|--------------------------|--|---|---|
| KTR_8      |    | Kollektivtrafiksreservat | Broförbindelse Norra och Södra Himmelstalund | En broförbindelse som förbinder Södra och Norra Himmelstalund. Huvudsakligt syfte är att möjliggöra för kollektivtrafik, gång och cykel. Sträckan är viktig för att möjliggöra en ringlinje för kollektivtrafik och för att minska avståndet mellan norra och södra Himmelstalund | Reservat för kollektivtrafik säkras i ett tidigt skede i översiktsplan och detaljplaner. Reservat ska betraktas som en tilltänkt förbindelse i samtliga utredningsskeden. Det kan handla om felande länkar mellan befintligt nät och framtida nät, men även om helt nya förbindelser. |
| KTR_9      |    | Kollektivtrafiksreservat | Ljuralänken                                  | Spårvägskoppling Resecentrum - Universitetet - Vilbergen - Vrinnevi. Stråket passerar starka noder vilket möjliggör effektiv trafikering och stadsutveckling längs med stråket. Stråket kortar ner restiden och bidrar till överflyttning av bilresor till kollektivtrafik.       | Reservat för kollektivtrafik säkras i ett tidigt skede i översiktsplan och detaljplaner. Reservat ska betraktas som en tilltänkt förbindelse i samtliga utredningsskeden. Det kan handla om felande länkar mellan befintligt nät och framtida nät, men även om helt nya förbindelser. |
| KTR_10     |   | Kollektivtrafiksreservat | Vrinnevi via Vilbergen                       | En del av det tänkta stråket Resecentrum - Universitetet - Vilbergen - Vrinnevi. Delsträckan syftar till att stärka förutsättningarna för kollektivtrafik mellan Norrtull och Nygatan.  | Reservat för kollektivtrafik säkras i ett tidigt skede i översiktsplan och detaljplaner. Reservat ska betraktas som en tilltänkt förbindelse i samtliga utredningsskeden. Det kan handla om felande länkar mellan befintligt nät och framtida nät, men även om helt nya förbindelser. |
| KTR_11     |  | Kollektivtrafiksreservat | Spårvägskoppling Vrinnevi - Björkalund.      | Förlängning av stråket Resecentrum - Vrinnevi. Stråket passerar starka noder vilket möjliggör effektiv trafikering till Björkalund.   | Reservat för kollektivtrafik säkras i ett tidigt skede i översiktsplan och detaljplaner. Reservat ska betraktas som en tilltänkt förbindelse i samtliga utredningsskeden. Det kan handla om felande länkar mellan befintligt nät och framtida nät, men även om helt nya förbindelser. |






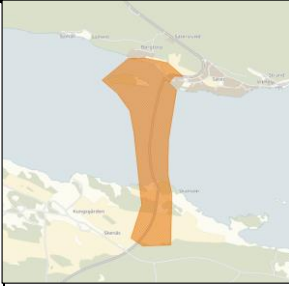



| Beteckning | Kartbild   | Typ                   | Namn                  | Beskrivning  | Ställningstaganden   |
|------------|--|-----------------------|-----------------------|--|--|
| ISR_1      |   | Industrispårsreservat | Nordvästra godsspåret | Koppling mellan södra stambanan och godsbangården på Malmölandet som möjliggör utflytt av godståg utanför centrala Norrköping vilket minskar exponeringen för farligt gods och buller. Kan avhjälpa mot störningar vid anläggande av Ostlänken och förkortar godstågens gångtid. | Området är lämpligt för en utbyggnad av industrispårnätet i syfte att ansluta närliggande verksamhetsområde till Södra stambanan och godsbangården på Malmölandet. Infrastrukturen möjliggör en effektivare transport- och logistiklösning med mindre påverkan på klimatet och miljön vilket både stärker Norrköping som logistikcentrum och den regionala utvecklingen. |
| ISR_2      |   | Industrispårsreservat | Koppling Kimstad      | Koppling mellan Kimstad Södra verksamhetsområde och södra stambanan.   | Området är lämpligt för en utbyggnad av industrispårnätet i syfte att ansluta närliggande verksamhetsområde till södra stambanan och godsbangården på Malmölandet. Infrastrukturen möjliggör en effektivare transport- och logistiklösning med mindre påverkan på klimatet och miljön vilket både stärker Norrköping som logistikcentrum och den regionala utvecklingen. |
| ISR_3      |  | Industrispårsreservat | Koppling Norra klinga | Koppling till verksamhetsområde som på lång sikt kan vara lämpligt för utbyggnad av industrispårnätet.   | Området är lämpligt för en utbyggnad av industrispårnätet för att ansluta närliggande verksamhetsområde till södra stambanan och godsbangården på malmölandet. Infrastrukturen möjliggör en effektivare transport- och logistiklösning med mindre påverkan på klimatet och miljön vilket både stärker Norrköping som logistikcentrum och den regionala utvecklingen.     |




| Beteckning | Kartbild  | Typ                   | Namn   | Beskrivning  | Ställningstaganden   |
|------------|---|-----------------------|--|--|--|
| ISR_4      |    | Industrispårsreservat | Koppling Brävalla                                      | Koppling mellan Brävalla verksamhetsområde och nordvästra godsspåret   | Området är lämpligt för en utbyggnad av industrispårnätet för att ansluta närliggande verksamhetsområde till södra stambanan och godsbangården på malmölandet. Infrastrukturen möjliggör en effektivare transport- och logistiklösning med mindre påverkan på klimatet och miljön vilket både stärker Norrköping som logistikcentrum och ger möjligheter till en positiv regional utveckling.              |
| TR_1       |    | Trafikreservat        | Förbifart Skärblacka                                   | Ett möjligt framtida komplement till trafiksäkerhetshöjande åtgärder på Riksväg 215 genom Skärblacka.  | Reservat för vägförbindelse säkras i ett tidigt skede i översiktsplan och detaljplaner. Reservat ska betraktas som en tilltänkt förbindelse i samtliga utredningsskeden. Det kan handla om felande länkar mellan befintligt nät och framtida nät, men även om helt nya förbindelser.   |
| TR_2       |   | Trafikreservat        | Förbifart Krokek                                       | Ett reservat för en framtida förbifart runt Krokek. Syftet är att avlasta centrala Krokek från genomfartstrafik till Kolmårdens djurpark samt att möjliggöra ortsutveckling. Kompletterande vägförbindelse till parkområdet ska lokaliseras i närhet till anslutningspunkten för vägreservatet.  | Reservat för vägförbindelse säkras i ett tidigt skede i översiktsplan och detaljplaner. Reservat ska betraktas som en tilltänkt förbindelse i samtliga utredningsskeden. Det kan handla om felande länkar mellan befintligt nät och framtida nät, men även om helt nya förbindelser.   |
| TR_3       |  | Trafikreservat        | Kommunikationsstråk mellan E4 och E22 via gamla Övägen | Ett kommunikationsstråk söder om Norrköping som utgör en koppling mellan E4 och E22. Förbindelsen kan delas in i två separata delsträckor där den första sträckan består av en förbindelse mellan trafikplats Norrköping Södra vid E4 och Gamla Övägen. Den andra sträckan går mellan Gamla Övägen och trafikplats Brännestad vid E22. | Reservat för vägförbindelse säkras i ett tidigt skede i översiktsplan och detaljplaner. Reservat ska betraktas som en tilltänkt förbindelse i samtliga utredningsskeden. Det kan handla om felande länkar mellan befintligt nät och framtida nät, men även om helt nya förbindelser. • Stora delar av stråket förväntas gå i tunnel där reservatet skär genom naturreservat och viktigt rekreationsområde. |

| Beteckning | Kartbild  | Typ            | Namn                           | Beskrivning  | Ställningstaganden  |
|------------|---|----------------|--------------------------------|--|---|
| TR_4       |    | Trafikreservat | Förlängning av Kungsängsleden  | Framtida förbindelse mellan E22 och Norrleden via Kungsängsleden.  | Reservat för vägförbindelse säkras i ett tidigt skede i översiktsplan och detaljplaner. Reservat ska betraktas som en tilltänkt förbindelse i samtliga utredningsskeden. Det kan handla om felande länkar mellan befintligt nät och framtida nät, men även om helt nya förbindelser. • Genomförande sker på flygplatsens villkor. |
| TR_5       |    | Trafikreservat | Norrleden (Händelö Söderleden) | Förbindelse som innebär en utveckling av primär färdväg för tunga transporter och godstransport till och från Norrköpings hamn. Sträckan binder samman E22 och E4 genom en östlig förbindelse samt stärker det transeuropeiska transportnätet (TEN-T). | Reservat för vägförbindelse säkras i ett tidigt skede i översiktsplan och detaljplaner. Reservat ska betraktas som en tilltänkt förbindelse i samtliga utredningsskeden. Det kan handla om felande länkar mellan befintligt nät och framtida nät, men även om helt nya förbindelser.  |
| TR_6       |    | Trafikreservat | Händelöleden                   | Väggkoppling mellan Riksväg 51 och Händelö som syftar till att effektivisera transporter till och från Norrköpings hamn samt att minska behovet av tunga och skrymmande transporter som idag färdas genom centrala Norrköping.                         | Reservat för vägförbindelse säkras i ett tidigt skede i översiktsplan och detaljplaner. Reservat ska betraktas som en tilltänkt förbindelse i samtliga utredningsskeden. Det kan handla om felande länkar mellan befintligt nät och framtida nät, men även om helt nya förbindelser.  |
| TR_7       |  | Trafikreservat | Johannisborgsförbindelsen      | Förbindelse mellan E22, Händelö och Ståthögavägen. Huvudsakligt syfte är att avlasta Hamnbron från både transporter och genomstrafik med personbil. Realisering är påbörjat genom detaljplanering för delar av sträckan.                               | Reservat för vägförbindelse säkras i ett tidigt skede i översiktsplan och detaljplaner. Reservat ska betraktas som en tilltänkt förbindelse i samtliga utredningsskeden. Det kan handla om felande länkar mellan befintligt nät och framtida nät, men även om helt nya förbindelser.  |

| Beteckning | Kartbild  | Typ            | Namn               | Beskrivning   | Ställningstaganden  |
|------------|---|----------------|--------------------|---|---|
| TR_8       |    | Trafikreservat | Arkösundsvägen     | Utgör en av flera etapper av Johannisborgsförbindelsen som förbinder E22, Händelö och Ståthögavägen. Huvudsakligt syfte för denna etapp är att möjliggöra en framtida trafikplats för att ersätta Arkösunds rondellen samt att stärka kopplingen mellan Arkösundsvägen och Johannisborgsförbindelsen. | Reservat för vägförbindelse säkras i ett tidigt skede i översiktsplan och detaljplaner. Reservat ska betraktas som en tilltänkt förbindelse i samtliga utredningsskeden. Det kan handla om felande länkar mellan befintligt nät och framtida nät, men även om helt nya förbindelser.  |
| TR_9       |    | Trafikreservat | Västra promenaden. | Västra promenaden bildar ett gent och tillgängligt stråk för gång och cykel mellan norra och södra stadsdelar i staden. Sträckan bidrar till en tidseffektiv resväg till ett framtida resecentrum.  | Reservat för vägförbindelse säkras i ett tidigt skede i översiktsplan och detaljplaner. Reservat ska betraktas som en tilltänkt förbindelse i samtliga utredningsskeden. Det kan handla om felande länkar mellan befintligt nät och framtida nät, men även om helt nya förbindelser. • Framtida behov av förbindelse för gång- och cykeltrafik som ska bevakas i kommande planeringsskeden. |
| OL_1       |   | Ostlänken      |                    | Ostlänken är en planerad ny järnväg mellan Linköping och Stockholm. I Norrköping planeras en ny centralstation i Butängen.  | Denna del av Ostlänken planeras att gå i ovan mark.   |
| OL_2       |  | Ostlänken      |                    | Ostlänken är en planerad ny järnväg mellan Linköping och Stockholm. I Norrköping planeras en ny centralstation i Butängen.  | Denna del av Ostlänken planeras att gå i tunnel.  |

| Beteckning | Kartbild   | Typ       | Namn | Beskrivning  | Ställningstaganden                                   |
|------------|--|-----------|------|--|--|
| OL_3       |   | Ostlänken |      | Ostlänken är en planerad ny järnväg mellan Linköping och Stockholm. I Norrköping planeras en ny centralstation i Butängen. | Denna dela av Ostlänken planeras att gå i ovan mark. |
| OL_4       |   | Ostlänken |      | Ostlänken är en planerad ny järnväg mellan Linköping och Stockholm. I Norrköping planeras en ny centralstation i Butängen. | Denna dela av Ostlänken planeras att gå i tunnel.    |
| OL_5       |  | Ostlänken |      | Ostlänken är en planerad ny järnväg mellan Linköping och Stockholm. I Norrköping planeras en ny centralstation i Butängen. | Denna dela av Ostlänken planeras att gå i ovan mark. |

| Beteckning | Kartbild  | Typ                | Namn                                     | Beskrivning  | Ställningstaganden  |
|------------|---|--------------------|--|--|---|
| ÖSS_1      |    | Översvämningsskydd | Storskaligt översvämningsskydd Bråviken. | En yttre skyddsbarriär mellan färjelägena i Skenäs och Säter (Kvarsebo) där Bråviken är som smalast. | Reservat för översvämningsskydd säkras i ett tidigt skede i översiktsplan och detaljplaner för att skydd mot höga havsvattenstånd ska kunna byggas i sin helhet. • Arbete med att utreda översvämningsskyddet vidare gällande genomförbarhet och tidsaspekter pågår. • Inga åtgärder får vidtas som kan försvåra dess genomförande. • Hur skyddsbarriären bäst utformas, och vilka kompletterande skyddsvallar och lösningar för att hantera dagvatten som behövs kommer att utredas.   |
| ÖSS_2      |    | Översvämningsskydd | Inre skyddsbarriär                       | En inre skyddsbarriär vid Kardonbron strax nedströms Motala ströms mynning i Bråviken.               | Reservat för översvämningsskydd säkras i ett tidigt skede i översiktsplan och detaljplaner för att skydd mot höga havsvattenstånd ska kunna byggas i sin helhet. • Arbete med att utreda översvämningsskyddet vidare gällande genomförbarhet och tidsaspekter pågår. • Inga åtgärder får vidtas som kan försvåra dess genomförande. • Hur skyddsbarriären bäst utformas, och vilka kompletterande skyddsvallar och lösningar för att hantera dagvatten som behövs kommer att utredas. • Möjlighet att nyttja översvämningsskydd för gång och cykel ska utredas vid realisering. |
| ÖSS_3      |    | Översvämningsskydd | Inre skyddsbarriär                       | En inre skyddsbarriär vid Lindö kanals mynning mot Bråviken.   | Reservat för översvämningsskydd säkras i ett tidigt skede i översiktsplan och detaljplaner för att skydd mot höga havsvattenstånd ska kunna byggas i sin helhet. • Arbete med att utreda översvämningsskyddet vidare gällande genomförbarhet och tidsaspekter pågår. • Inga åtgärder får vidtas som kan försvåra dess genomförande. • Hur skyddsbarriären bäst utformas, och vilka kompletterande skyddsvallar och lösningar för att hantera dagvatten som behövs kommer att utredas. • Möjlighet att nyttja översvämningsskydd för gång och cykel ska utredas vid realisering. |
| ÖSS_4      |  | Översvämningsskydd | Inre Skyddsvall.                         | Skyddsvall vid Lindöstrand.  | Reservat för översvämningsskydd säkras i ett tidigt skede i översiktsplan och detaljplaner för att skydd mot höga havsvattenstånd ska kunna byggas i sin helhet. • Arbete med att utreda översvämningsskyddet vidare gällande genomförbarhet och tidsaspekter pågår. • Inga åtgärder får vidtas som kan försvåra dess genomförande. • Hur skyddsbarriären bäst utformas, och vilka kompletterande skyddsvallar och lösningar för att hantera dagvatten som behövs kommer att utredas.   |

| Beteckning | Kartbild  | Typ                | Namn             | Beskrivning              | Ställningstaganden   |
|------------|---|--------------------|------------------|--------------------------|--|
| ÖSS_5      |  | Översvämningsskydd | Inre Skyddsvall. | Skyddsval på Malmölandet | Reservat för översvämningsskydd säkras i ett tidigt skede i översiktsplan och detaljplaner för att skydd mot höga havsvattenstånd kan byggas i sin helhet. • Arbete med att utreda översvämningsskyddet vidare gällande genomförbarhet och tidsaspekter pågår. • Inga åtgärder får vidtas som kan försvåra dess genomförande. • Inre Skyddsvall. Hur skyddsbarriären bäst utformas, och vilka kompletterande skyddsvallar och lösningar för att hantera dagvatten som behövs kommer att utredas. |
| ÖSS_6      |  | Översvämningsskydd | Inre Skyddsvall. | Skyddsval på Händelö     | Reservat för översvämningsskydd säkras i ett tidigt skede i översiktsplan och detaljplaner för att skydd mot höga havsvattenstånd ska kunna byggas i sin helhet. • Arbete med att utreda översvämningsskyddet vidare gällande genomförbarhet och tidsaspekter pågår. • Inga åtgärder får vidtas som kan försvåra dess genomförande. • Hur skyddsbarriären bäst utformas, och vilka kompletterande skyddsvallar och lösningar för att hantera dagvatten som behövs kommer att utredas.            |
| ÖSS_7      |  | Översvämningsskydd | Inre Skyddsvall. | Skyddsval på Händelö     | Reservat för översvämningsskydd säkras i ett tidigt skede i översiktsplan och detaljplaner för att skydd mot höga havsvattenstånd ska kunna byggas i sin helhet. • Arbete med att utreda översvämningsskyddet vidare gällande genomförbarhet och tidsaspekter pågår. • Inga åtgärder får vidtas som kan försvåra dess genomförande. • Hur skyddsbarriären bäst utformas, och vilka kompletterande skyddsvallar och lösningar för att hantera dagvatten som behövs kommer att utredas.            |

## Samhällsbyggnadskontoret

Samhällsbyggnadskontoret gör det möjligt för Norrköping att fortsätta växa och utvecklas på ett hållbart sätt. Vi planerar för nya stadsdelar och utvecklar befintliga miljöer. Med respekt för stadens själ och med mod och kreativitet skapar vi vårt färgstarka Norrköping tillsammans.

### **SAMHÄLLSBYGGNADSKONTORET**

**Adress:** Trädgårdsgatan 21, 601 81 Norrköping

**Tel:** 011-15 00 00

**E-post:** [samhallsbyggnadskontoret@norrkoping.se](mailto:samhallsbyggnadskontoret@norrkoping.se)  
[www.norrkoping.se](http://www.norrkoping.se)

