

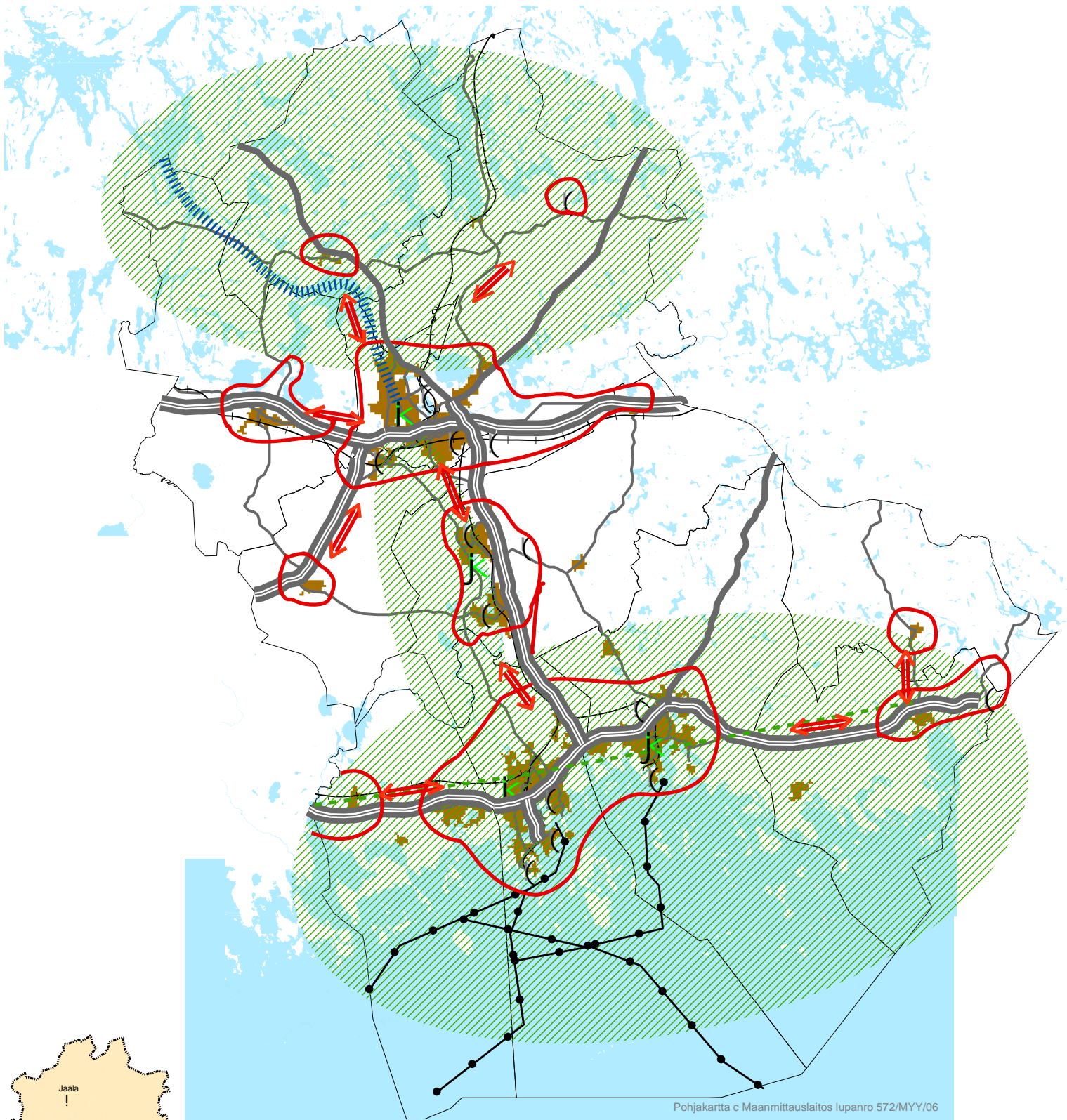
KYMENLAAKSON MAAKUNTAKAAVA
TAAJAMAT JA NIIDEN YMPÄRISTÖT
KAAVASELOSTUKSEN LIITTEET 12.6.2006

- 1 Visio 2030 Asuminen, ympäristö ja liikenne / Etelä-Suomen maakuntien liittouma
- 2 Visio 2030 Aluerakenne / Kymenlaakson liitto
- 3 Kymenlaakson rakennevaihtoehdot / Kymenlaakson liitto
- 4 Virkistys- ympäristöarvoiltaan vetovoimaisten alueiden kehittämismallit / Kymenlaakson liitto
- 4a Kymenlaakson maisema-alueet
- 4b Kymenlaakson maisemarakenne ja yhtenäiset luontoalueet
- 4c Merkittävät jokivarsien ekokäytävät
- 4d Seutukaavan suojelu- ja virkistysalueiden verkosto eri maisema-alueilla
- 5 Maaseudun ja kyläalueiden rakenne / Kymenlaakson liitto
- 6 Yleiskaavatilanne 2004 / SYKE
- 6a Asemakaavatilanne/Kaakkois-Suomen ympäristökeskus
- 7 Liikenneverkko / Kymenlaakson liitto
- 8 Keskustat ja kaupan suuryksiköt / Nielsen
- 8a Sairaalat ja terveyskeskukset 2005
- 8b Päiväkodit ja vanhainkodit 2005
- 8c Peruskoulut ja lukiot 2005
- 8d Ammattikoulut 2005
- 8e Palveluita 2003
- 8f Työpaikkaomavaraisuus 2003
- 9 Arvokkaat maisema-alueet/SYKE
- 10 Valtakunnallisesti merkittävät rakennetut kulttuuriympäristöt / Museovirasto
- 11 Äänimaisemaan vaikuttavia tekijöitä
- 11a Puolustusvoimien alueen meluvaikutus
- 12 Luonnonsuojeluohjelma-alueet
- 12a Natura 2000-alueet
- 12b Kymenlaakson arvokkaat perinnemaisema-alueet ja luonnon- ja maisemansuojelun kannalta arvokkaat kallioalueet
- 13 Arvokkaat pohjavesialueet / SYKE
- 14 Seveso II- direktiivin mukaiset alueet / YM
- 15 Keskeiset rakennetun kulttuuriympäristön teemat / Kymenlaakson liitto
- 16 Kiinteät muinaisjäänneksistä / Museovirasto
- 16a Luettelo kiinteistä muinaisjäänneksistä
- 16b Vedenalaiset muinaisjäänneksistä/ Museovirasto
- 17 Suuren Rantatien sijainti / Kymenlaakson liitto
- 18 Rakennussuojelukohteet / Museovirasto
- 19 Luettelo Kymenlaakson rakennuskulttuuri-inventoinnin kohteista / Kymenlaakson maakuntamuseo ja Kymenlaakson Liitto



Lähde: Etelä-Suomen maakuntien liittouma

Visio 2030 Aluerakenne / Kymenlaakson liitto



Pohjakartta c Maanmittauslaitos lupanro 572/MYY/06



- Maakuntakeskus
- ▲ Kaupunkikeskus
- ! Kuntakeskus

- ▬▬▬ moottori- tai kaksiajoratainen tie
- ▬▬▬ valtatie
- ▬▬▬ seututie
- ▬▬▬ rautatie
- ▬▬▬ laivaväylä
- ▬▬▬ Heinola-Kuusankoski kanava
- (merkittävä liikennettä synnyttävä alue

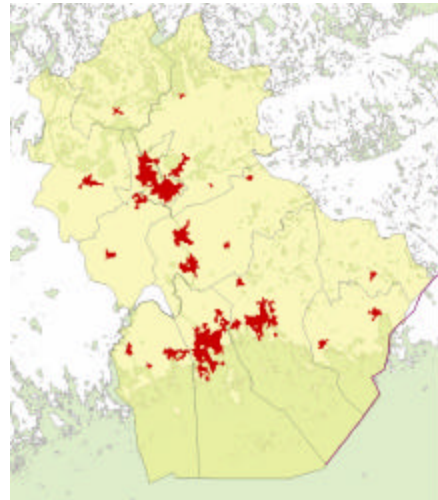
- ↔ voimakkaat vuorovaikutussuunnat
- ▬ taajamien vaikutusalueet
- taajamat 2004
- j — ympäristö- virkistys- ja luonnon- matkailun kannalta merkittävä kehittämisväylä solmukohtineen
- ▨ ympäristöarvoiltaan veto- voimainen alue

Kymenlaakson rakennevaihtoehdot / Kymenlaakson liitto

TAANTUVA RAKENNE

Muuttunut tilanne Venäjällä on johtanut kulttuuristen ja kauppasuhteiden rajoittumiseen, Venäjä ei enää ole houkutteleva. Rajan sulkeutuminen heikentää ratkaisevasti yritysten toimintaedellytyksiä Kymenlaaksossa, paikallinen talous taantuu. Poismuuton aiheuttaman väestön vähenemisen seurauksena palvelujen ylläpito vaikeutuu. Julkisen liikenteen edelleen heiketessä asuminen maaseudulla ja maaseututaajamissa vaikeutuu, asuminen niissä vaatii oman auton käyttöä. Palvelut heikkenevät myös alueen suurimmissa keskuksissa, joissa ympäristön hoito resurssien vähyyden vuoksi lyödään laimin.

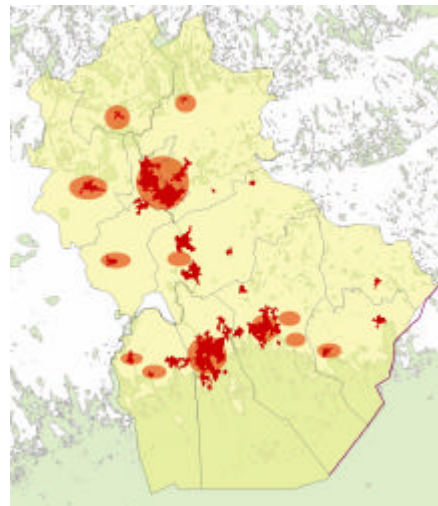
Väestö vähenee 200 henkeä vuodessa.



PIENEN HAJAUTUVAN KASVUN RAKENNE

Väestön kasvu on minimaalista. Alueen suurimmat taajamat kilpailevat keskenään, pystyvät ylläpitämään palveluja ja hoitamaan ympäristöä, mutta pienemmät taajamat lähiöityvät. Pohjoisen vanhat maaseututaajamat levittäytyvät uusina omakotialueina ja rannikon kunnat avaavat merenrantaan kilvan uusia rakentamisalueita asukkaiden houkuttelemiseksi. Rakenne leviää ja vapaa-alueet vähenevät keskusten ulkopuolellakin. Joukkoliikenteelle olisi tarvetta mutta rakenteen hajanaisuuden vuoksi taloudellisesti kannattavaa reitistöä ei muodostu. Henkilöautojen runsaus ruuhkauttaa väyliä ja suuret pysäköintialueet tekevät ylisuuria aukkoja kaiken kokoisten taajamien rakenteeseen.

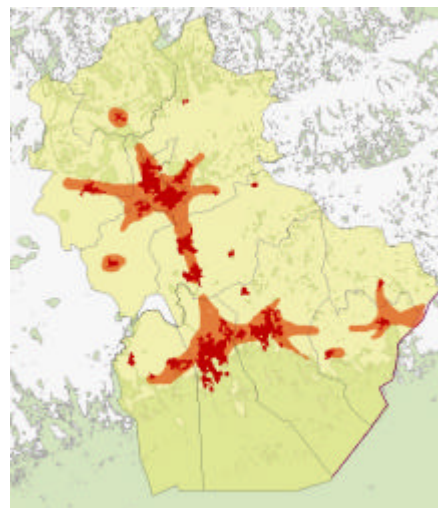
Väestö kasvaa 200 henkeä vuodessa.



SUUREN KESKITTYVÄN KASVUN RAKENNE

Matkustusajan radikaali lyheneminen Helsinkiin ja Pietariin sekä Venäjän vakaa demokraattinen yhteiskuntakehitys on antanut voimakkaan kasvusykäyksen Kymenlaakson väestönkehitykselle. Maakuntakeskusten Kouvolan ja Kotkan kasvu on voimakkainta niiden ollessa liikenteellisiä solmukohtia. Niiden ja lähimpien ympärystaajamien välit rakentuvat umpeen ja rakenne kurottelee tärkeimpien liikenneväylien mukaisesti laajemmalle. Rakenteen ohjattu tiivistyminen mahdollistaa kannattavan joukkoliikenteen. Maakuntakeskusten voimakas kasvu ja niiden luonteen muuttuminen ovat tehneet maaseudun taajamista tavoiteltuja, vaihtoehtoisia elämisen ympäristöjä. Uuden arvostuksen myötä niillä on resursseja vaalia alkuperäistä luonnettaan.

Väestö kasvaa 1000 henkeä vuodessa.



Virkistys- ympäristöarvoiltaan vetovoimaisten alueiden kehittämismallit / Kymenlaakson liitto

NYKYMALLI

Ympäristö- ja virkistysarvoiltaan merkittävät sekä vetovoimaiset alueet on tunnistettu ja kaavoitettu (mm. ls -alueet, arvokkaat maisema-alueet, kansallispuistot, VL -alueet, VR -alueet).

Monilla alueilla on suuri kehittämispotentiaali. Järjestelmällinen kehittäminen ei kaikkialla toteudu.



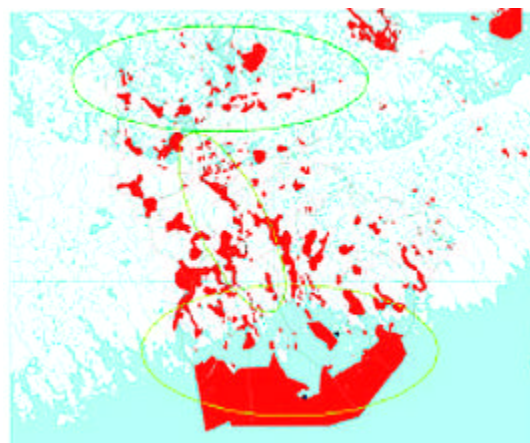
YHDENNETTY MAAKUNNALLINEN KEHITTÄMISMALLI

Virkistys- maisema- ja ympäristöarvoiltaan vetovoimaisia alueita kehitetään yhtenäisesti maakuntatasolla.

Kehittämisen painopisteet sijoitetaan keskeisille *kehittämisyöhykkeille*

(maakunnalliset vetovoimavyöhykkeet):

- 1 Itäisen Suomenlahden rannikko ja saaristo
- 2 Kymijoen luonto- ja kulttuurihistoria-alue
- 3 Pohjois-Kymenlaakson järvi- ja erämaa-alue



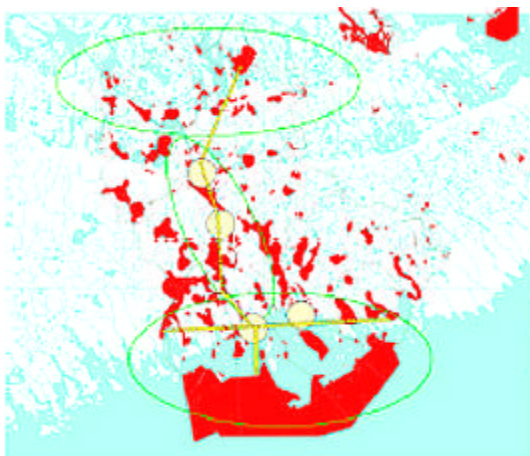
YHDENNETTY MAAKUNNALLINEN VERKOSTOMALLI

Arvoalueet verkostoidaan keskenään sekä ankkuroidaan keskeisiin asumiskeskuksiin.

Arvoalueiden välille luodaan eritasoisia käytäviä (esim. ekokäytäviä, virkistyskäytäviä, maisemakäytäviä, matkailukäytäviä, reittejä, uusia alueita).

Keskusta- lähiluonto-kansallispuisto -käytäviä toteutetaan.

Keskeisiä verkottamisen- *kehittämisyöhykiä* osoitetaan ja kehitetään.



KYMENLAAKOSON MAAKUNTAKAAVA

Kymenlaakson maisema-alueet

----- Maisema-alueen rajat

1 Pohjois-Kymenlaakson järvalue

2 Salpausselkien maisema-alue

3 Viljelylakeus

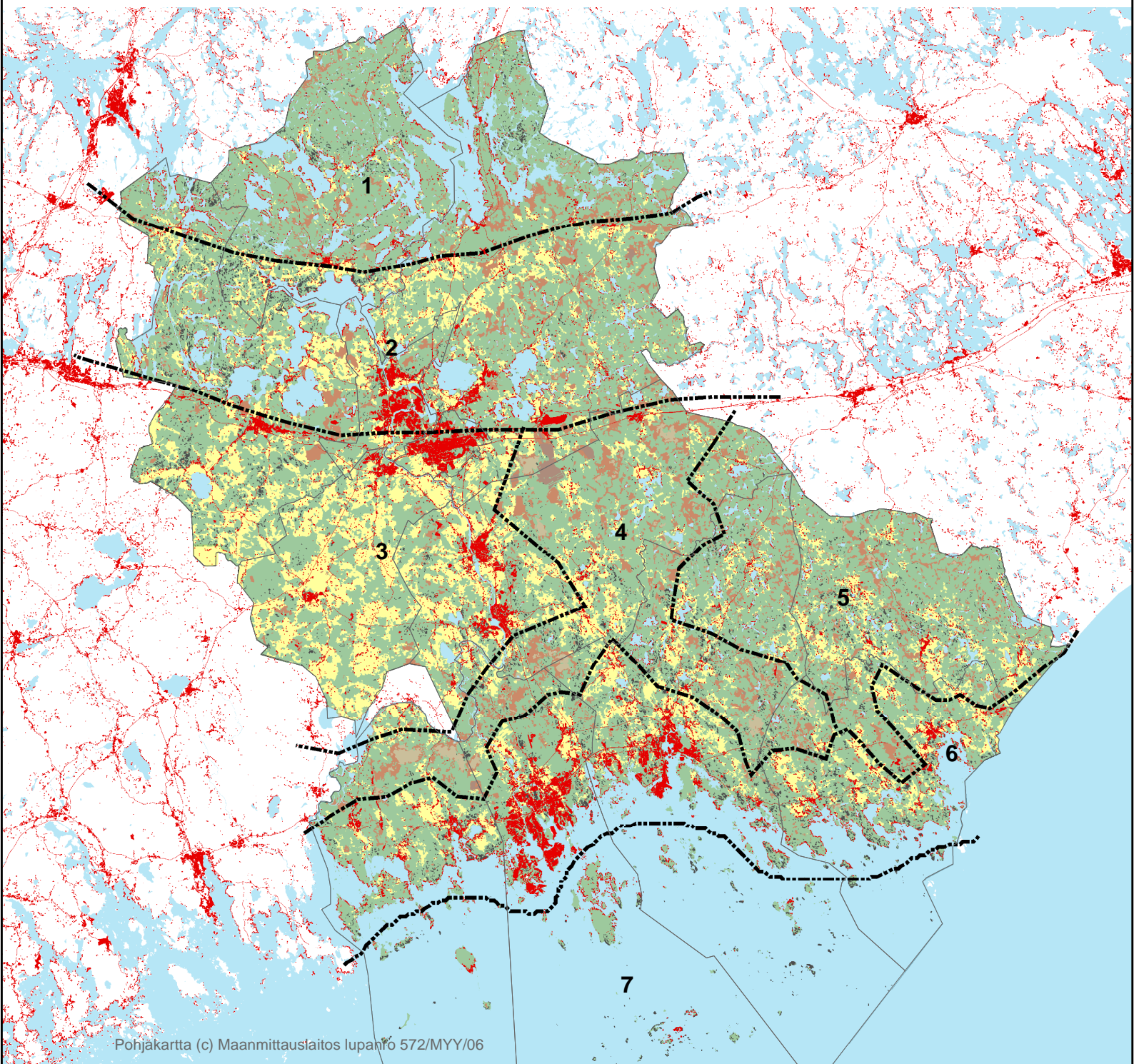
4 Etelä-Kymenlaakson järvalue - laajat suot, järvettömyys

5 Etelä-Kymenlaakson metsäalue - pienet järvet ja suot

6 Rannikon kulttuurimaisema-alue





7 Saariston maisema-alue

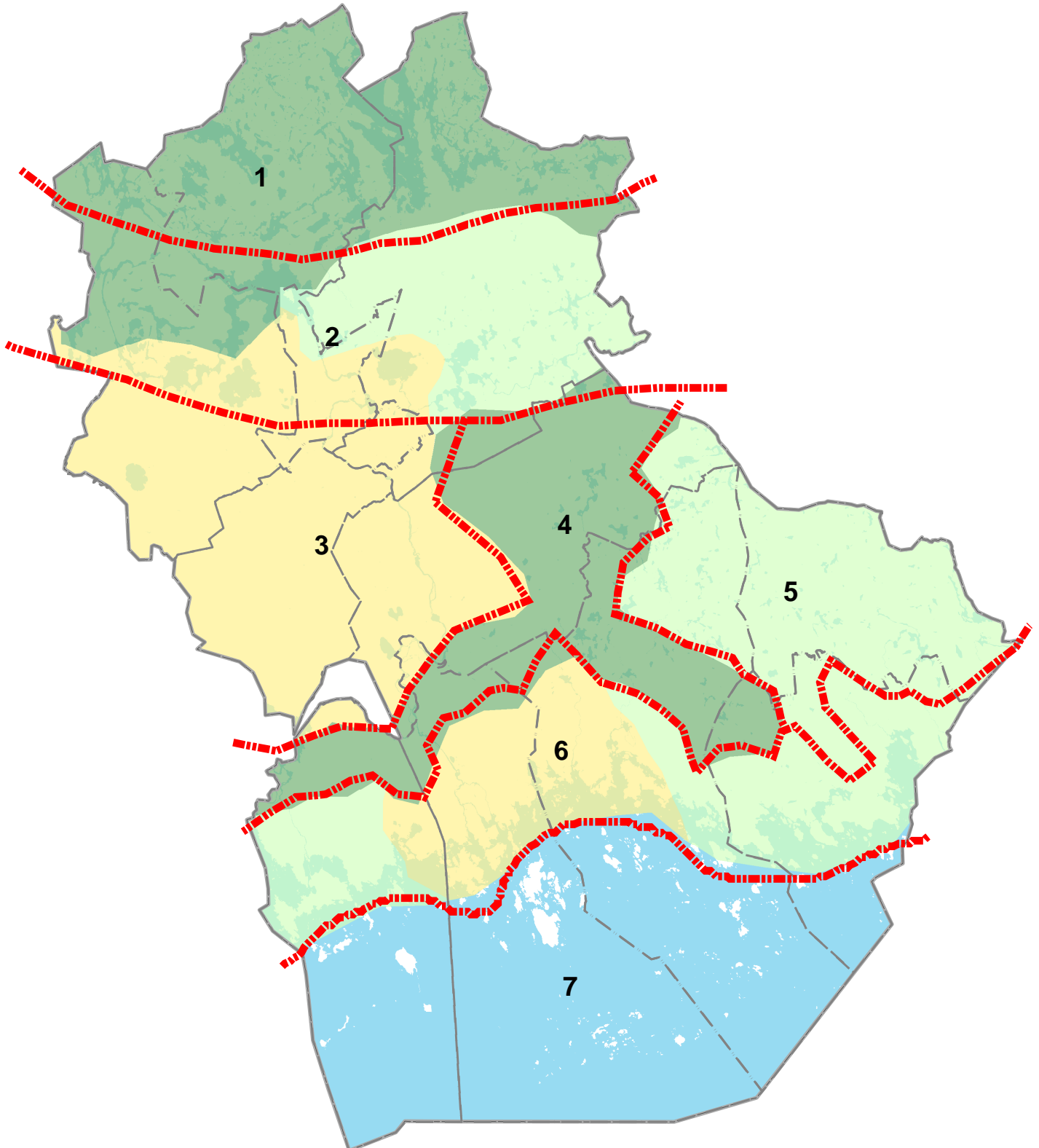
	metsä
	suo, metsäinen
	suo, puuton
	kallio
	pelto
	puutarha
	maa-aines, karkea
	maa-aines, hieno
	taajama-alue



KYMENLAAKSON MAAKUNTAKAAVA






Kymenlaakson maisemarakenne ja yhtenäiset luontoalueet

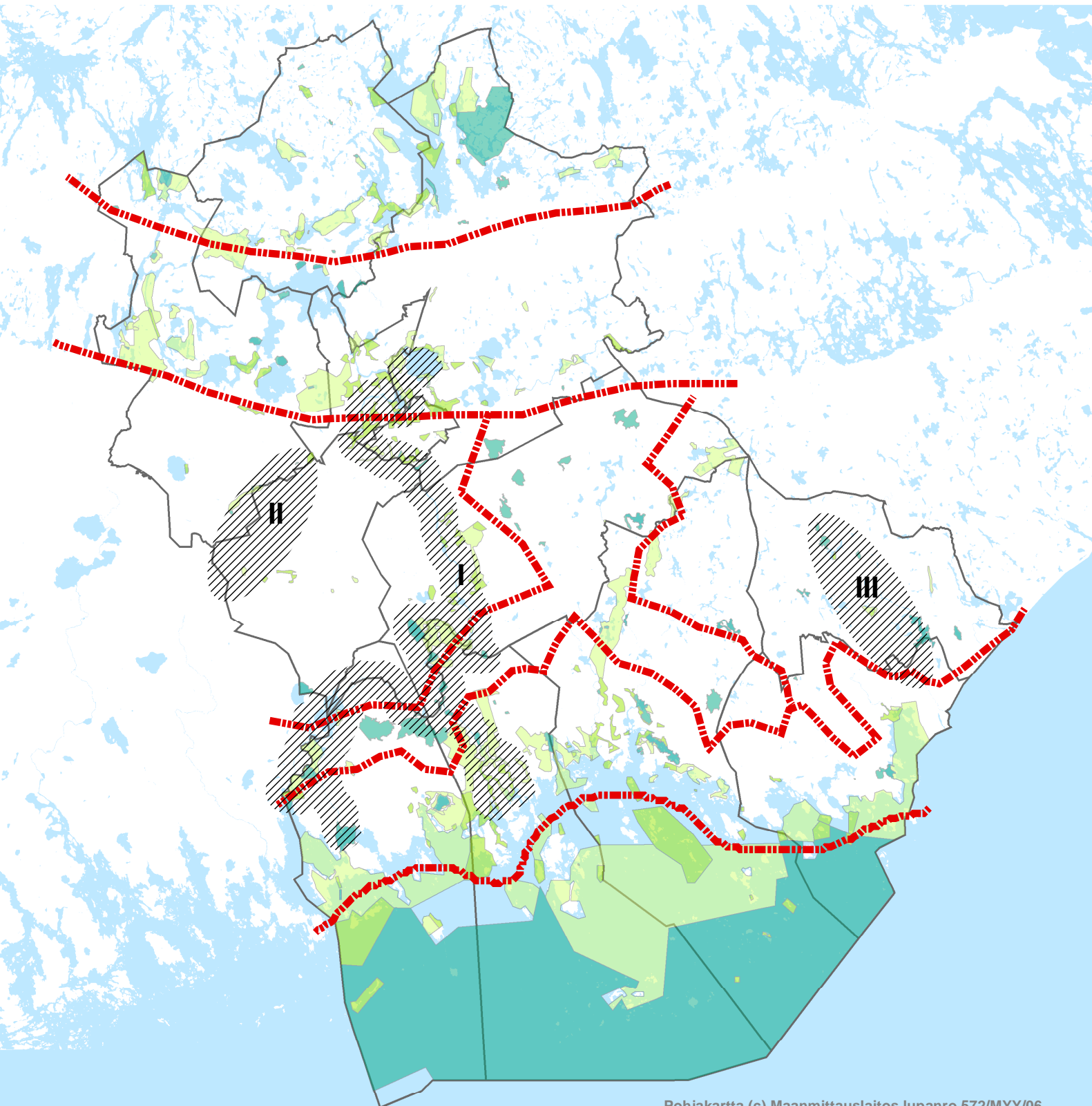
- | | |
|--|---|
|  Maisema-alueen rajat |  Yhtenäinen luontoalue |
| 1 Pohjois-Kymenlaakson järvialue |  Luonnonbiotooppien ala > kulttuuribiotooppien ala |
| 2 Salpausselkien maisema-alue |  Kulttuuribiotooppien ala > luonnonbiotooppien ala |
| 3 Viljelylakeus | |
| 4 Etelä-Kymenlaakson järvialue - laajat suot, järvettömyys | |
| 5 Etelä-Kymenlaakson metsäalue - pienet järvet ja suot | |
| 6 Rannikon kulttuurimaisema-alue | |
| 7 Saariston maisema-alue | |



KYMENLAAKSON MAAKUNTAKAAVA






Merkittävät jokivarsien ekokäytävät

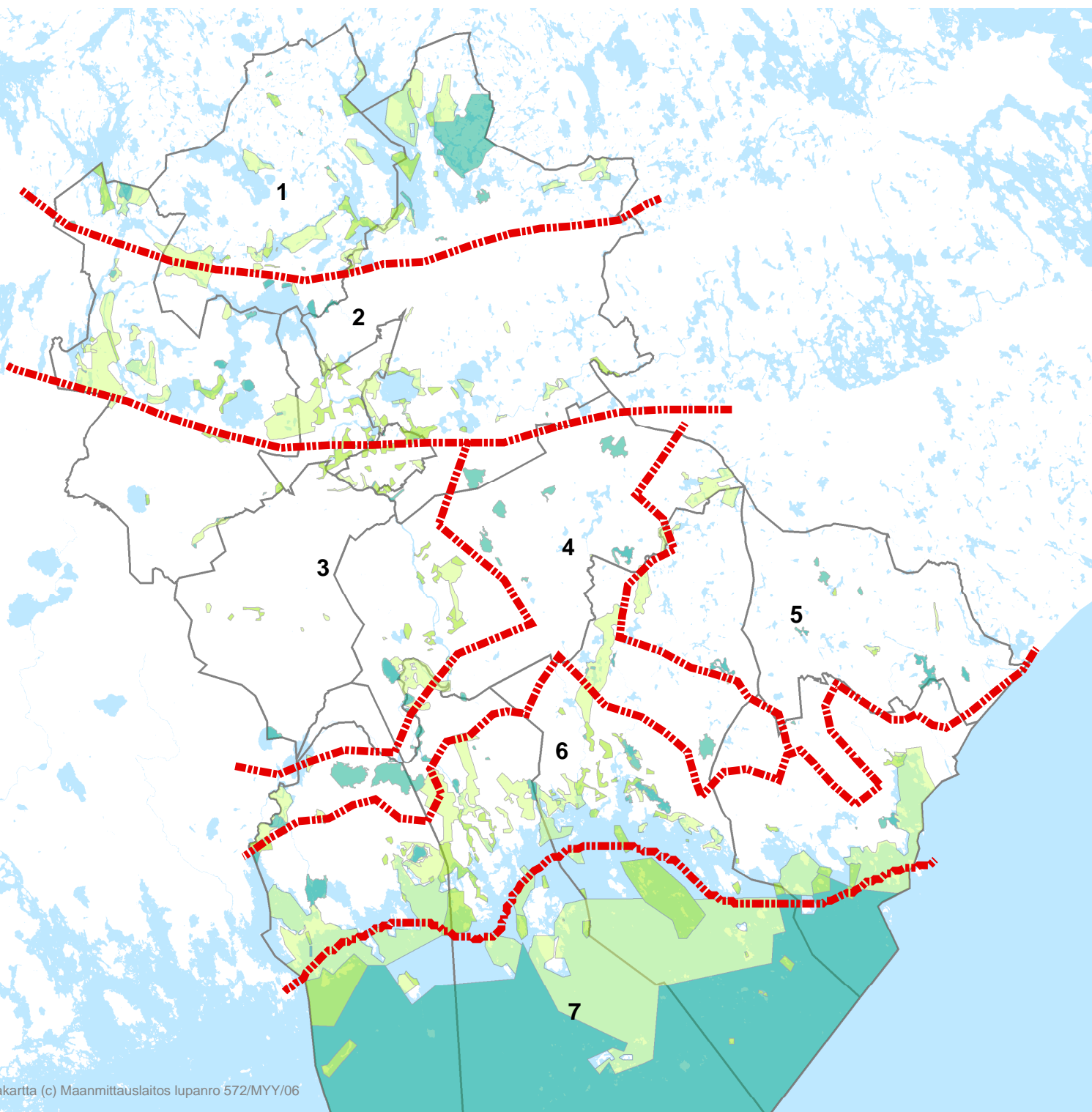
- | | | | |
|---|----------------------|---|---|
|  | Maisema-alueen rajat |  | Lähivirkistysalue |
| Jokivarren ekokäytävät | |  | Retkeily- ja ulkoilualue |
| I: Kymijoen käytävä | |  | Luonnonsuojelualue |
| II: Taasianjoen käytävä | |  | Maa- ja metsätalousvaltainen alue, jolla on ulkoilun ohjaamistarvetta tai ympäristöarvoja |
| III: Vaalimaanjoen käytävä | | | |



KYMENLAAKSON MAAKUNTAKAAVA

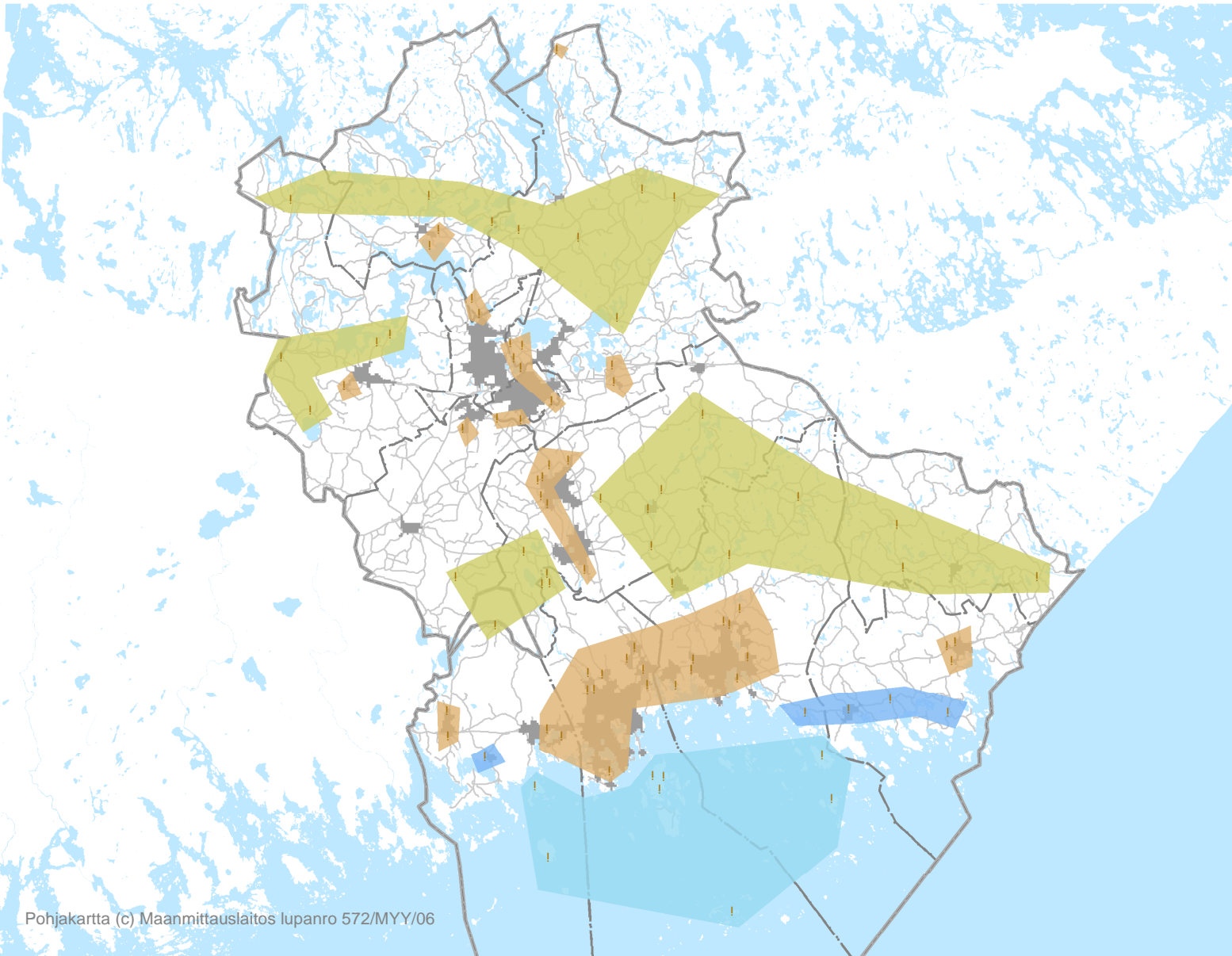
Seutukaavan suojele- ja virkistysalueiden verkosto eri maisema-alueilla

- | | |
|--|---|
|  Maisema-alueen rajat |  Lähivirkistysalue |
| 1 Pohjois-Kymenlaakson järvalue |  Retkeily- ja ulkoilualue |
| 2 Salpausselkien maisema-alue |  Luonnonsuojelualue |
| 3 Viljelylakeus |  Maa- ja metsätalousvaltainen alue, jolla on ulkoilun ohjaamistarvetta tai ympäristöarvoja |
| 4 Etelä-Kymenlaakson järvalue - laajat suot, järveltömyys | |
| 5 Etelä-Kymenlaakson metsäalue - pienet järvet ja suot | |
| 6 Rannikon kulttuurimaisema-alue | |
| 7 Saariston maisema-alue | |





Maaseudun ja kyläalueiden rakenne

- Saaristo**
Matkailun, loma-asutuksen ja virkistyksen intressi on suuri. Luontoarvot ja entisen elinkeinorakenteen jäljet sekä saaristokylien vanha rakennuskanta muodostavat näille puitteet. Saavutettavuus on rajallinen, joten alueella on vain yksittäistä (lähes) ympärivuotista asutusta ja elinkeinotoimintaa.
- Rannikon "kalastajakylät"**
Matkailun, loma-asutuksen ja virkistyksen sekä ympärivuotisen asumisen intressi vaikuttavat alueella. Saavutettavuus on hyvä. Ympäristössä tarvitaan perinteisen ja uuden rakenteen yhteensovittamista sekä toimintojen yhteensovittamista. "Niukka" resurssi, jonka olemassa oleva rakenne saattaa menettää peruspiirteensä ja alue samanlaistuu.
- Maaseutukylät**
Maaseudun asumisen ja elinkeinotoiminnan alueita, joilla on jonkin verran omaa palvelurakennetta. Tiestö, tietoliikenne ja tekninen huolto ovat avaintekijöitä saavutettavuuden ja ympäristöhoidon ylläpitämiseksi. Maaseudun luonnonrauha-alueet luovat puitteet sekä asumiselle että matkailulle ja loma-asutukselle, jotka tarjoavat työpaikkoja.
- Taajamien lähialueiden kyläasutus**
Alueilla on hyvä saavutettavuus ja ne toimivat lähitaajaman palveluiden varassa. Vyöhykkeeltä haetaan väljyyttä ja maaseutumaisuutta. Kyläperinteinen rakenne muuttuu ja rakennuskanta uudistuu. Asutus suunnittelemattomana saattaa vaikeuttaa esim. väylien ja teknisen huollon varausten toteuttamista, myös taajaman laajennusalueena ongelmallinen.
- Taajama-alue**
- Kyläkeskus tai kylämäinen rakenne**

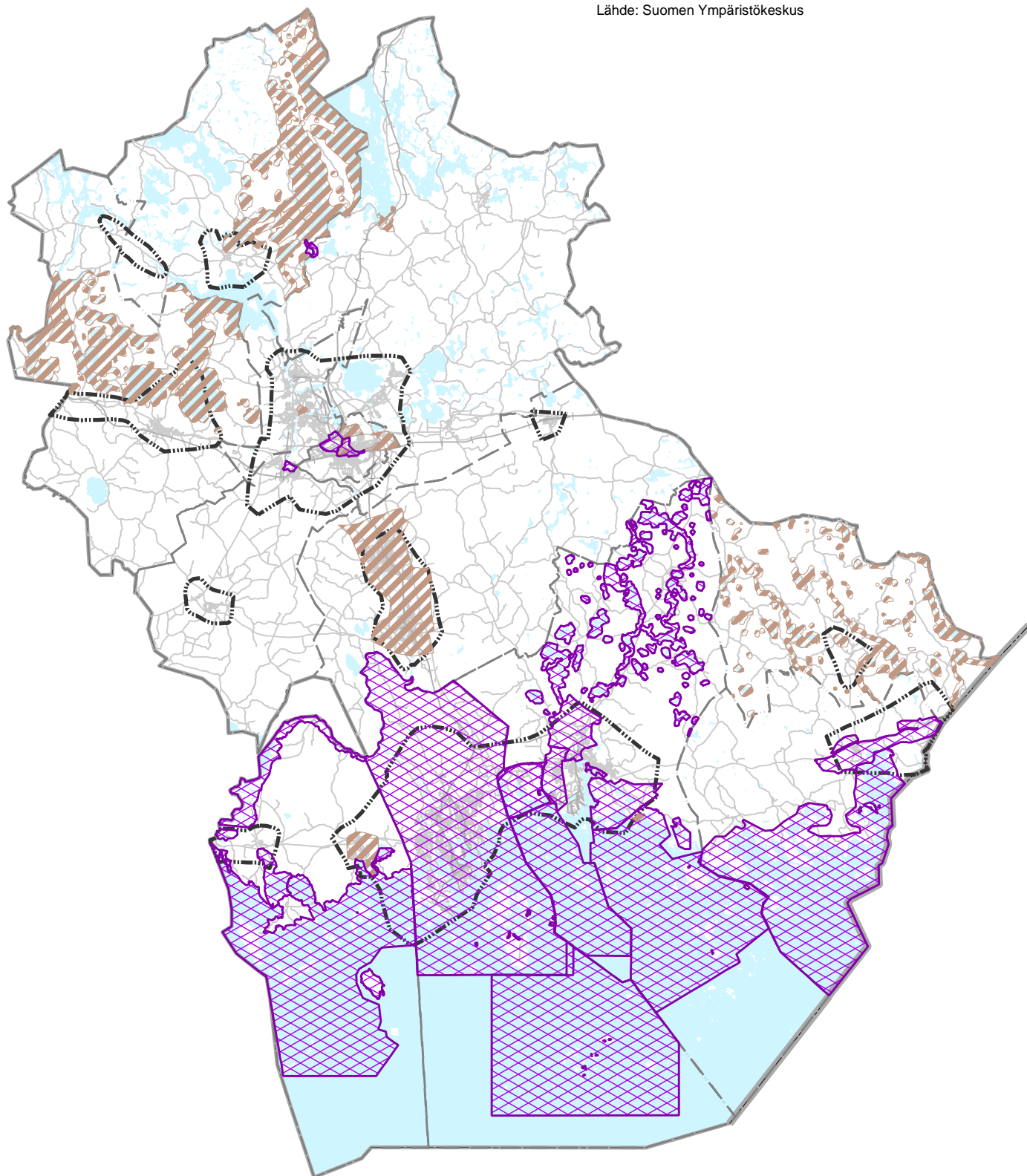


KYMENLAAKSON MAAKUNTAKAAVA

Kuntien yleiskaavatilanne 2004

-  Rakennuslain mukainen yleiskaava
-  Maankäyttö- ja rakennuslain mukainen yleiskaava

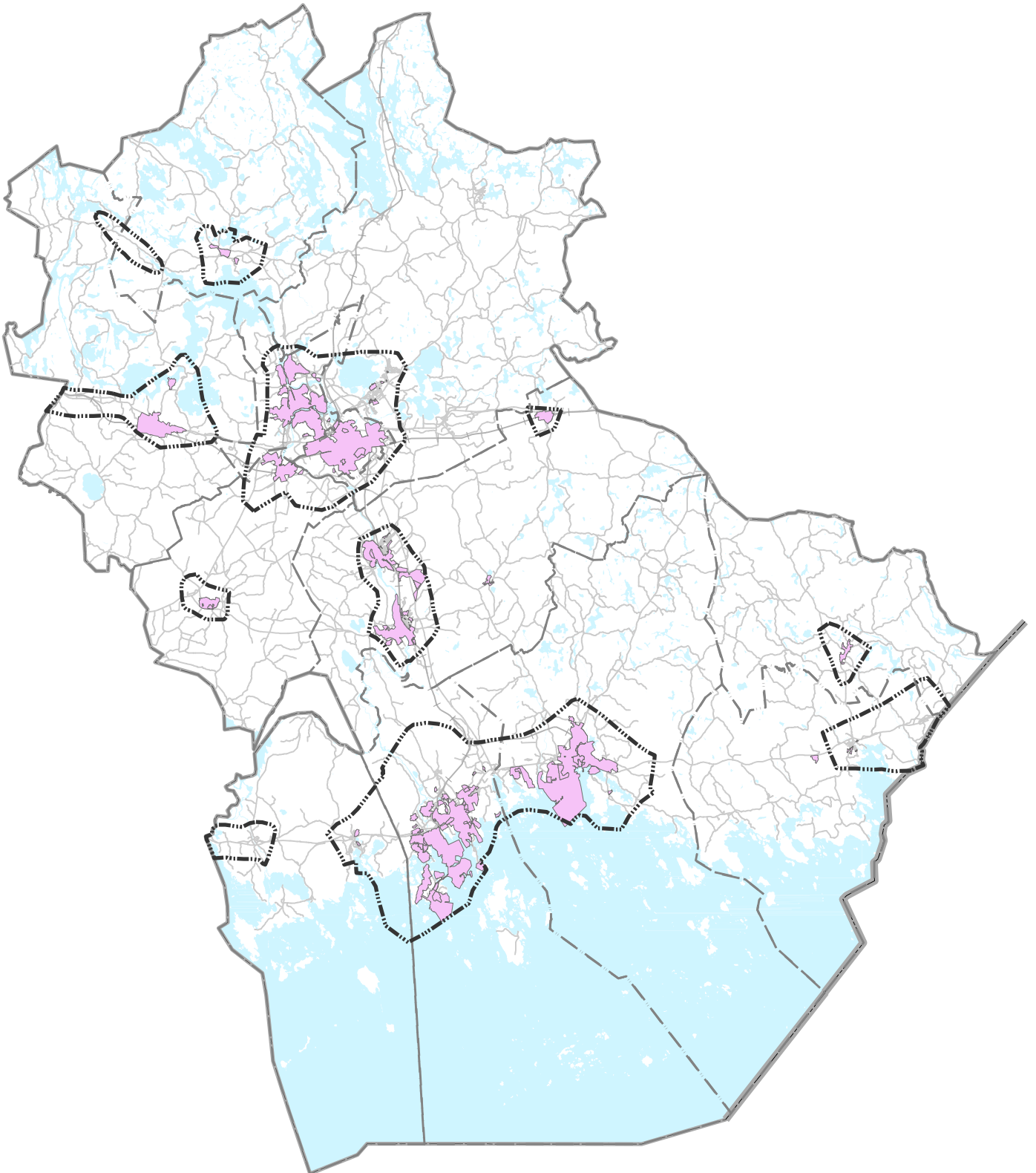
Lähde: Suomen Ympäristökeskus



KYMENLAAKSON MAAKUNTAKAAVA

Asemakaavoitetut alueet 2005

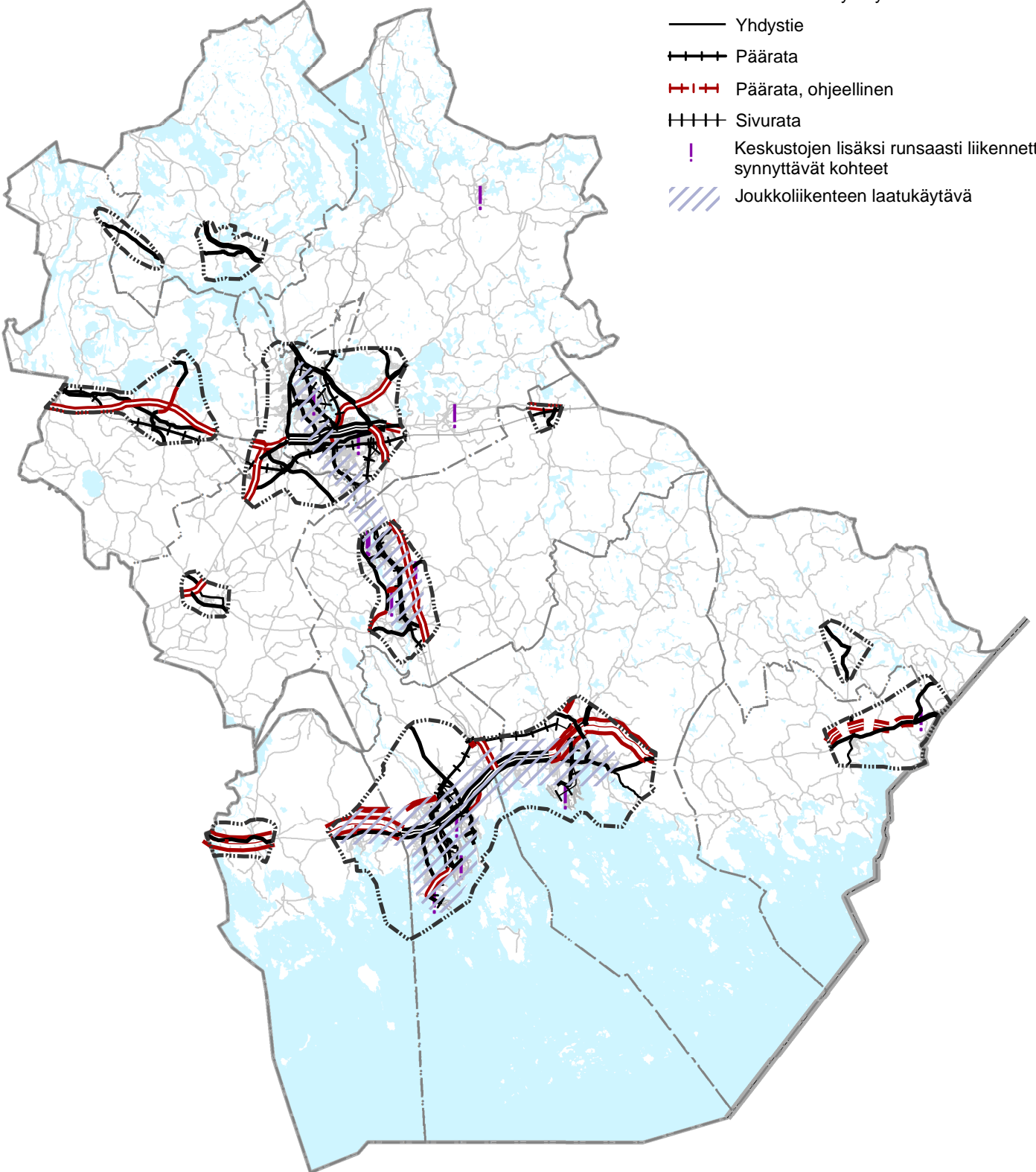
Lähde: Kaakkois-Suomen Ympäristökeskus



KYMENLAAKSON MAAKUNTAKAAVA

Liikenneverkko

-  Moottoritie tai moottoriliikennetie
-  Moottoritie tai moottoriliikennetie, suunniteltu
-  Moottoritie, ohjeellinen
-  Valtatie
-  Seututie
-  Tieliikenteen yhteystarve
-  Yhdystie
-  Päärata
-  Päärata, ohjeellinen
-  Sivurata
-  Keskustojen lisäksi runsaasti liikennettä synnyttävät kohteet
-  Joukkoliikenteen laatukäytävä

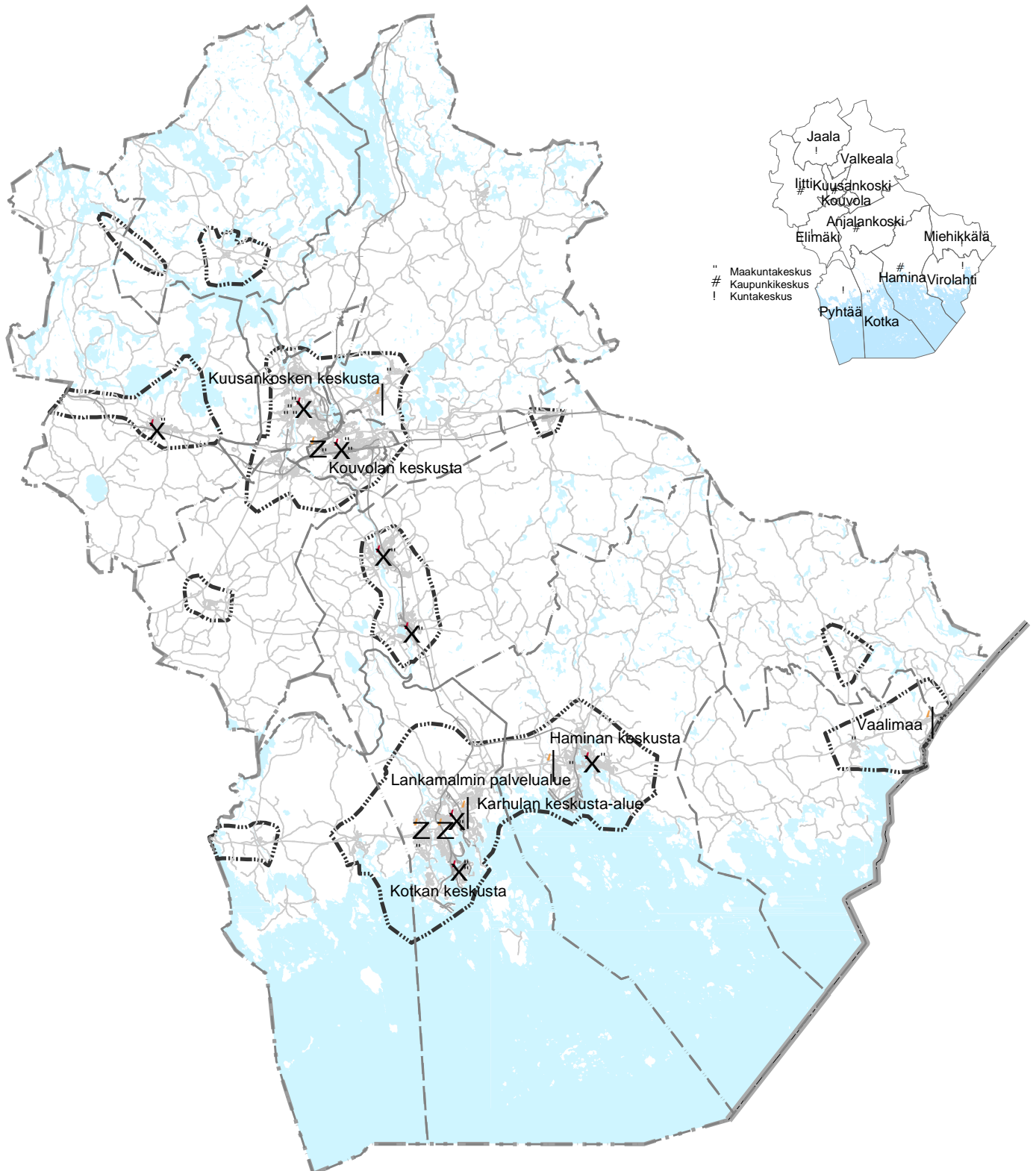


KYMENLAAKSON MAAKUNTAKAAVA

Keskustatoimintojen alueet ja vähittäiskaupan suuryksiköt











- X Keskustatoimintojen alue
- Z Vähittäiskaupan suuryksikkö keskustatoimintojen ulkopuolella
- | Tilaa vaativan erikoistavarakaupan alue
- " 1000 - 2000 m² kaupan yksiköt v. 2004

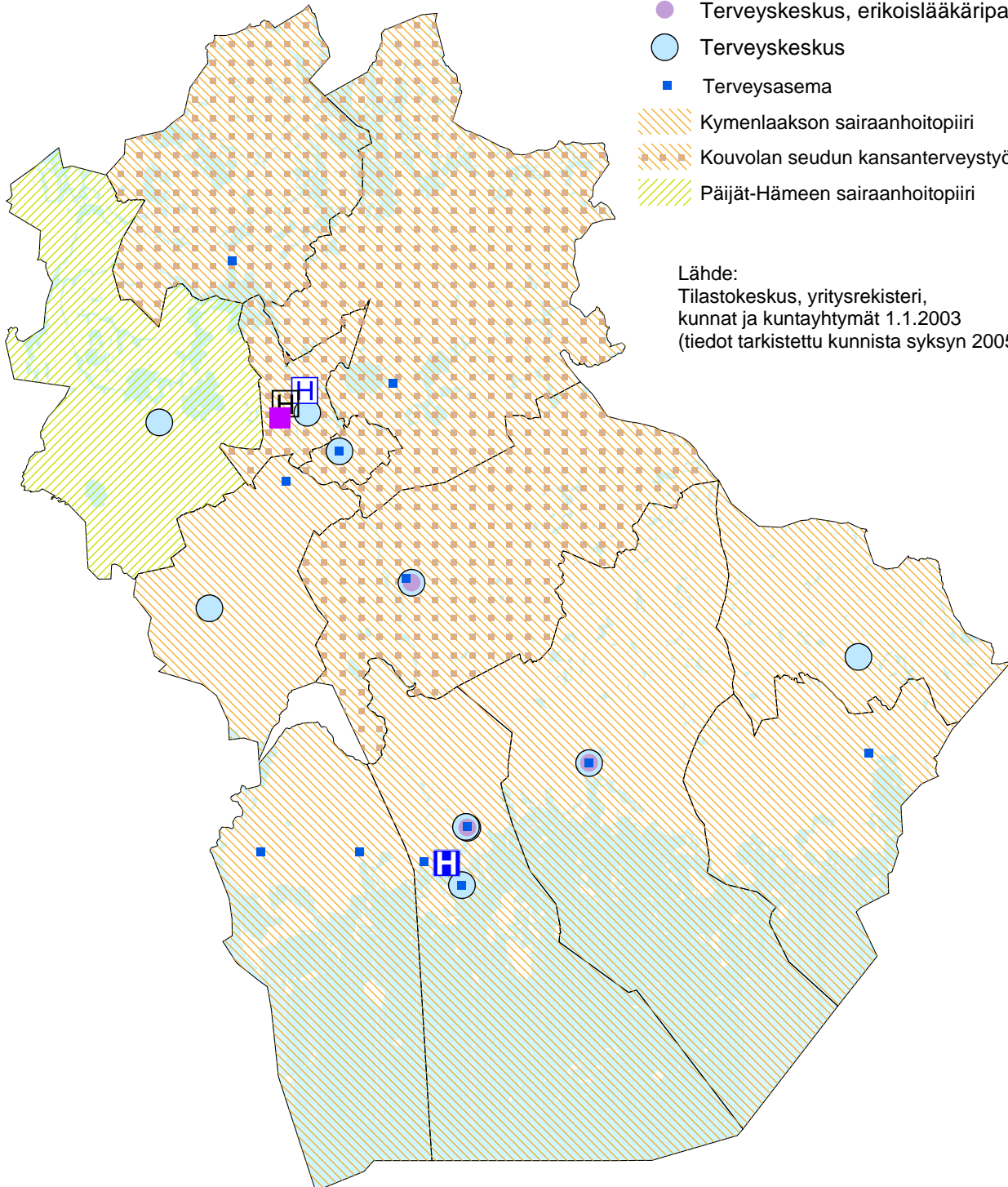
Lähde: A.C. Nielsenen Myymälärekisteri



KUNTA- JA PALVELURAKENNEUUDISTUS KYMENLAAKSOSSA

Sairaalat ja terveyskeskukset 2005

-  Keskussairaala
-  Aluesairaala
-  Psykiatrinen sairaala
-  Kymenlaakson erityishuollon kuntayhtymä, harjaantumiskoulu, kuntoutuskeskus
-  Terveyskeskus, erikoislääkäripalvelut
-  Terveyskeskus
-  Terveysasema
-  Kymenlaakson sairaanhoitopiiri
-  Kouvolan seudun kansanterveystyön kuntayhtymä
-  Päijät-Hämeen sairaanhoitopiiri

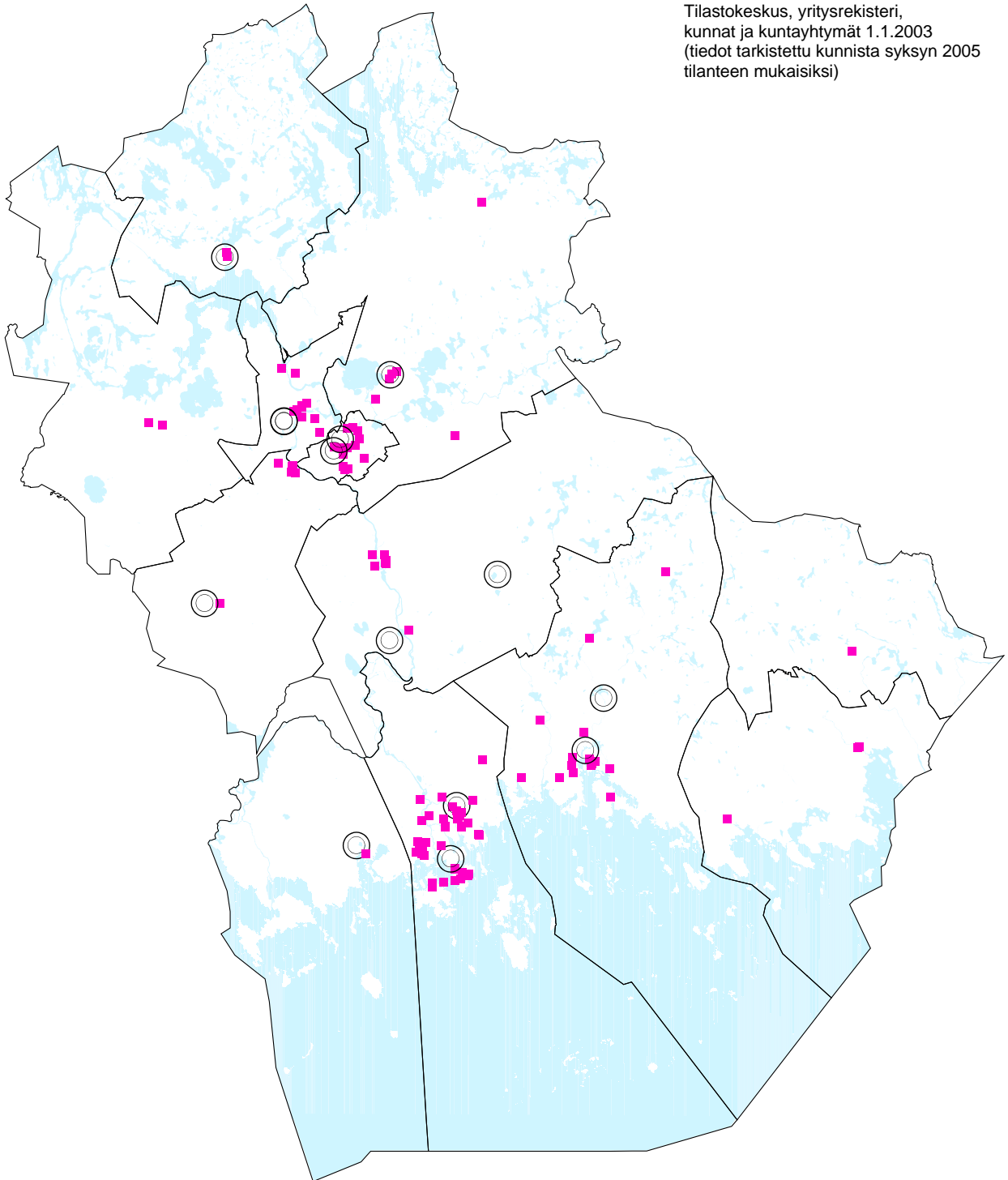


Lähde:
Tilastokeskus, yritysrekisteri,
kunnat ja kuntayhtymät 1.1.2003
(tiedot tarkistettu kunnista syksyn 2005 mukaisiksi)

Päiväkodit ja vanhainkodit 2005

- Päiväkoti
- Vanhainkoti

Lähde:
Tilastokeskus, yritysrekisteri,
kunnat ja kuntayhtymät 1.1.2003
(tiedot tarkistettu kunnista syksyn 2005
tilanteen mukaisiksi)

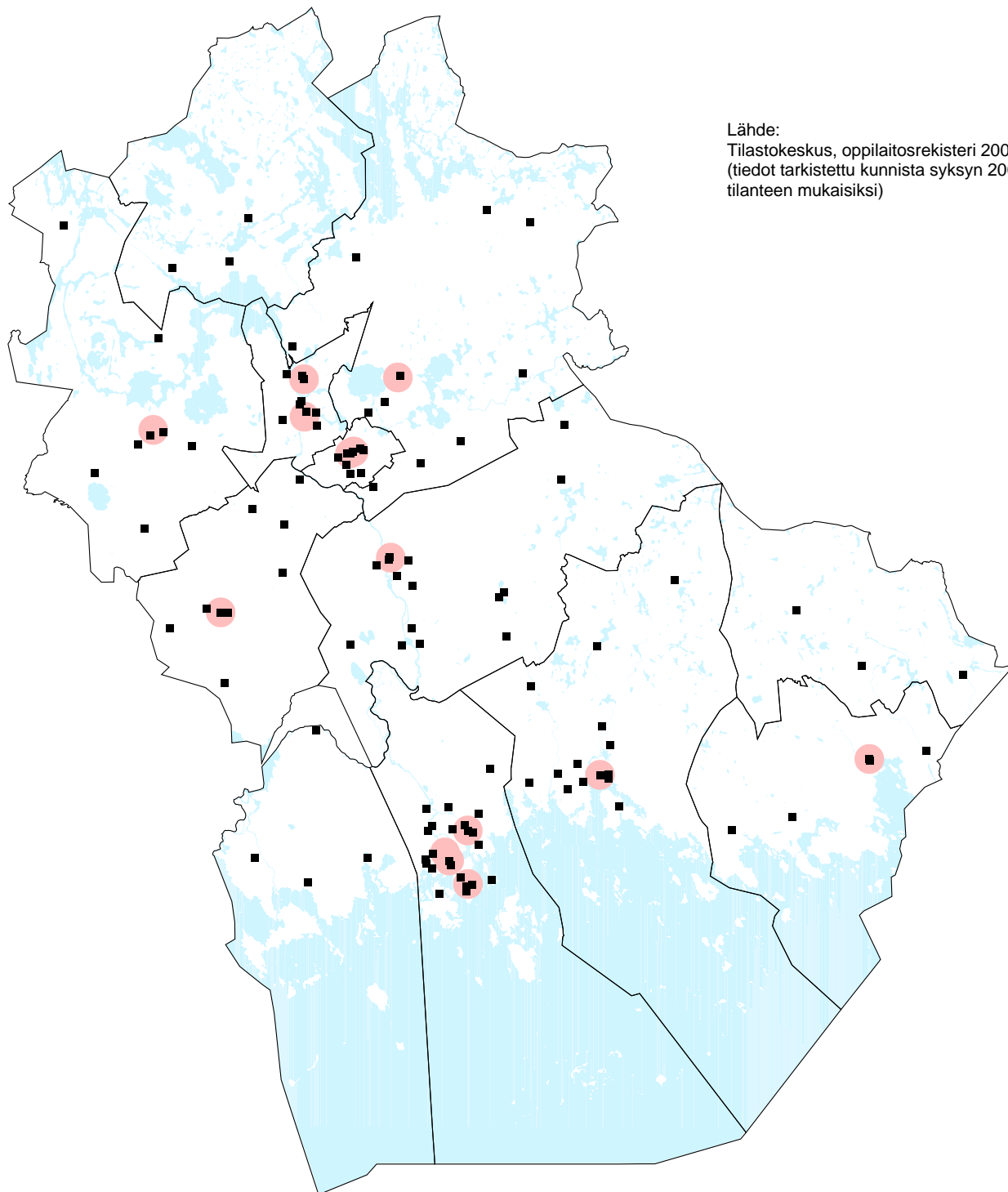


KUNTA- JA PALVELURAKENNEUUDISTUS KYMENLAAKSOSSA

Koulut 2005

- peruskoulu
- lukio

Lähde:
Tilastokeskus, oppilaitosrekisteri 2005
(tiedot tarkistettu kunnista syksyn 2005
tilanteen mukaisiksi)

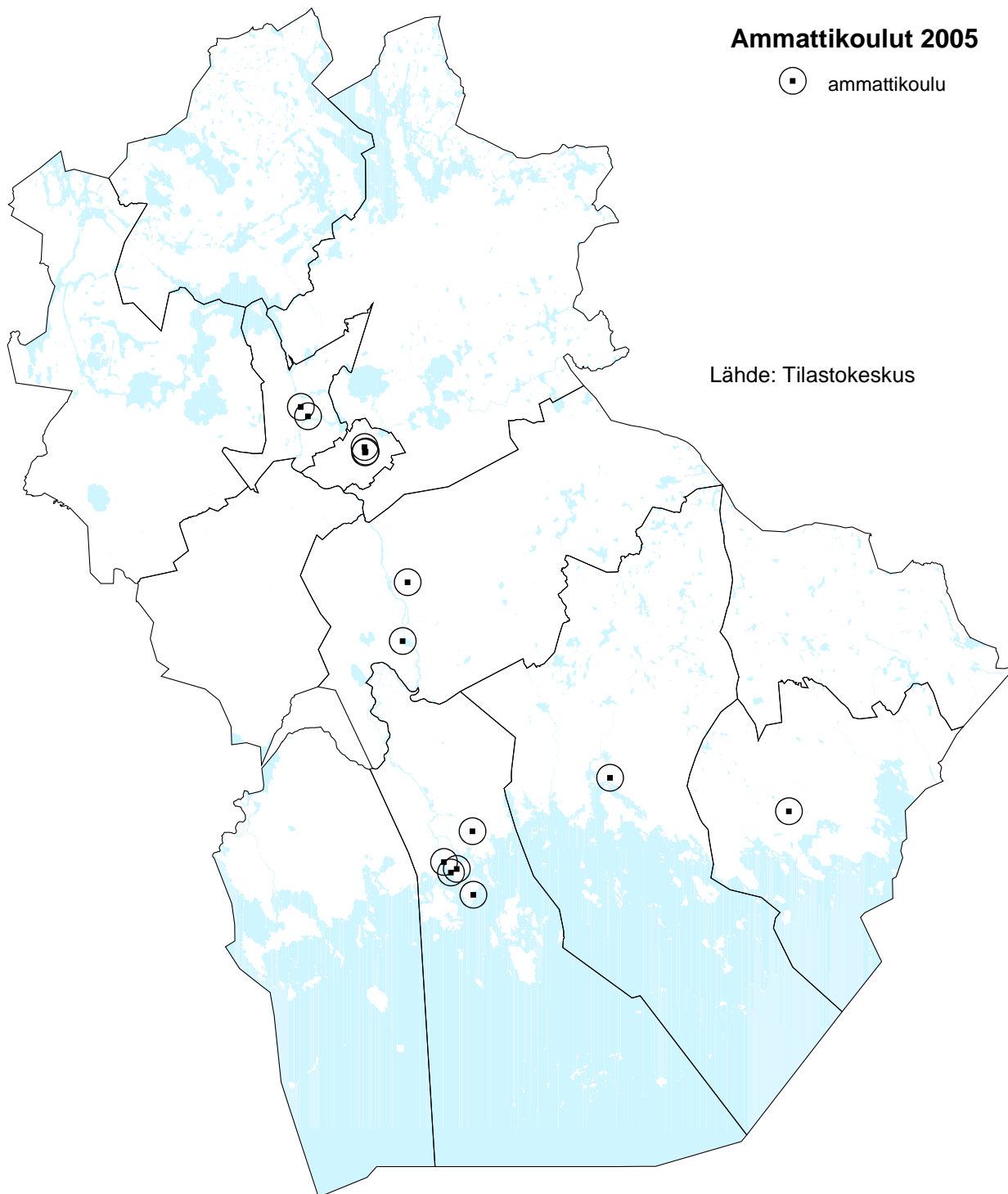


KUNTA- JA PALVELURAKENNEUUDISTUS KYMENLAAKSOSSA

Ammattikoulut 2005

◻ ammattikoulu

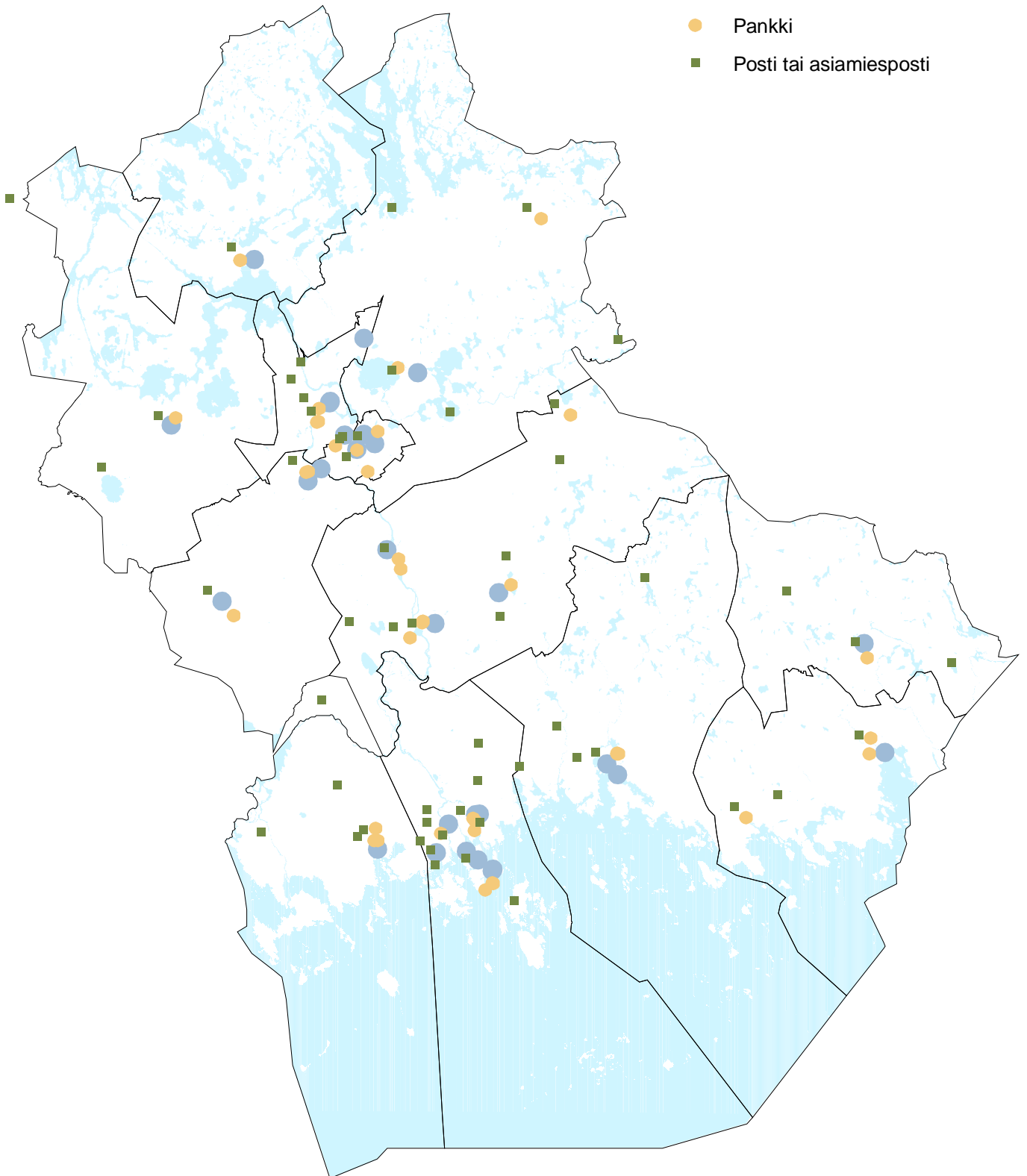
Lähde: Tilastokeskus



KYMENLAAKSON PALVELUSELVITYS 2003

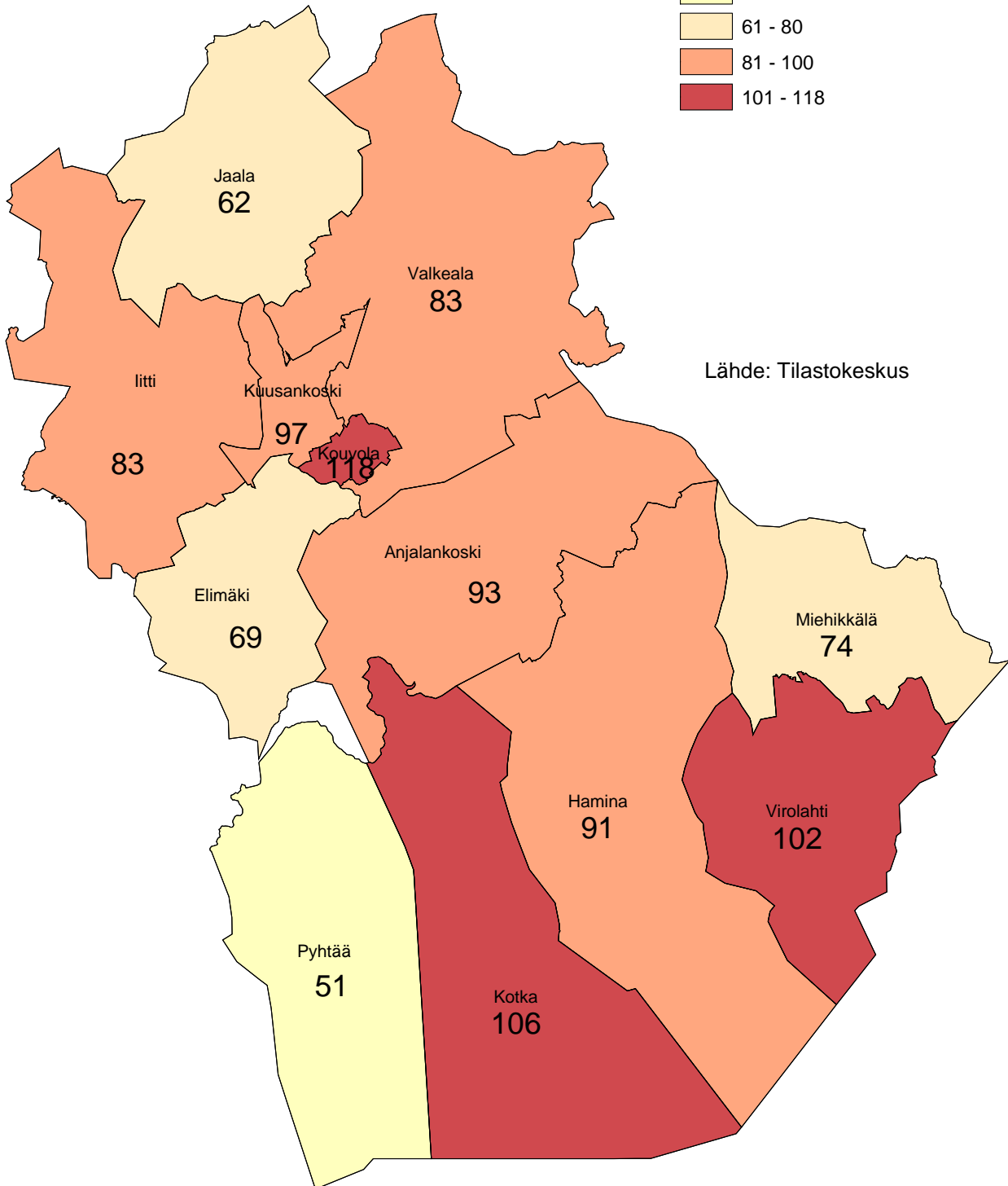
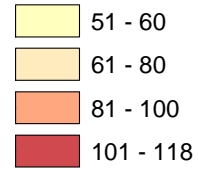
Palveluita 2003

- Apteekki
- Pankki
- Posti tai asiamiesposti



Työpaikkaomavaraisuus 2003

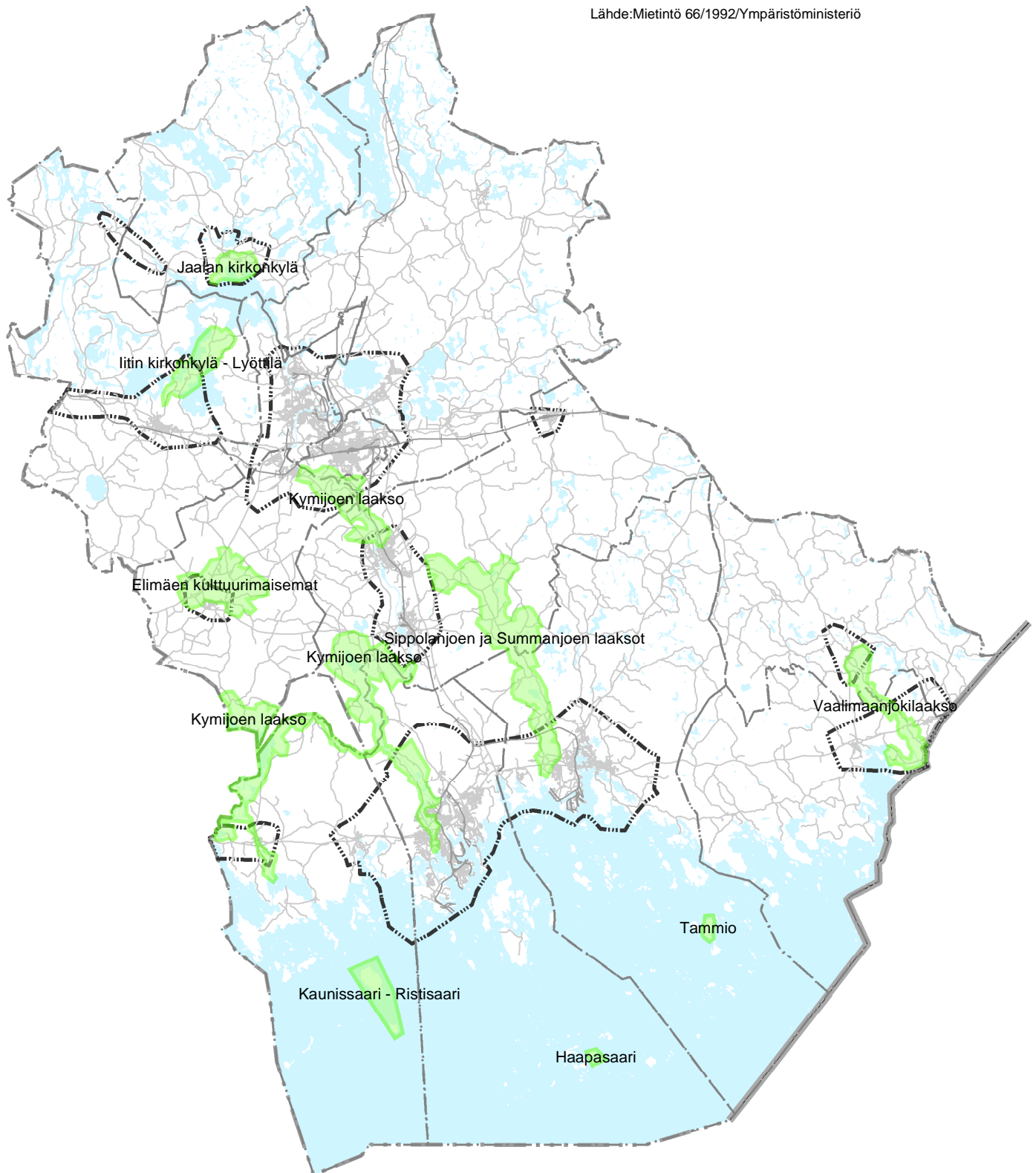
Työpaikkaomavaraisuus %



KYMENLAAKSON MAAKUNTAKAAVA

Arvokkaat maisema-alueet

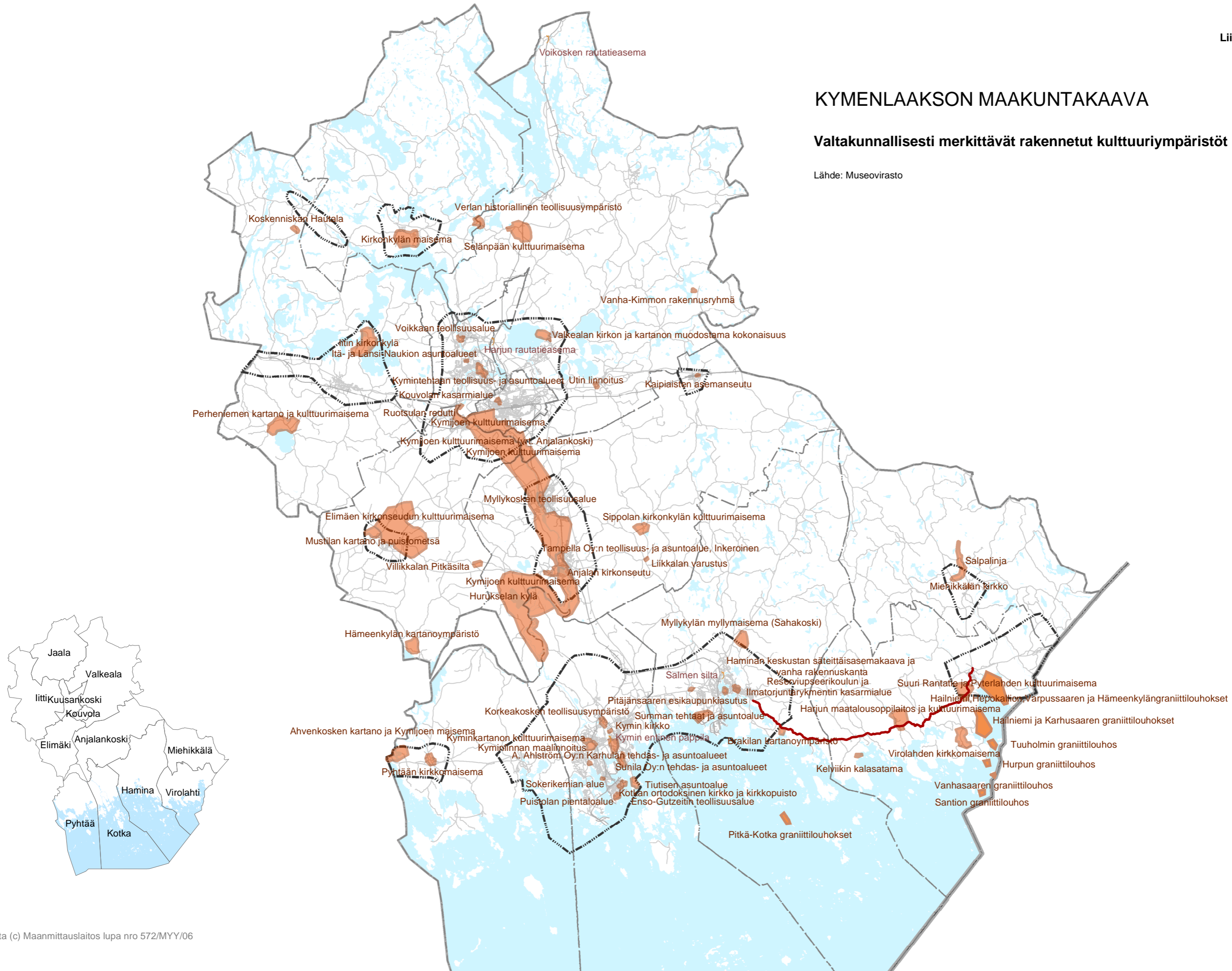
Lähde: Mietintö 66/1992/Ympäristöministeriö



KYMENLAAKSON MAAKUNTAKAAVA

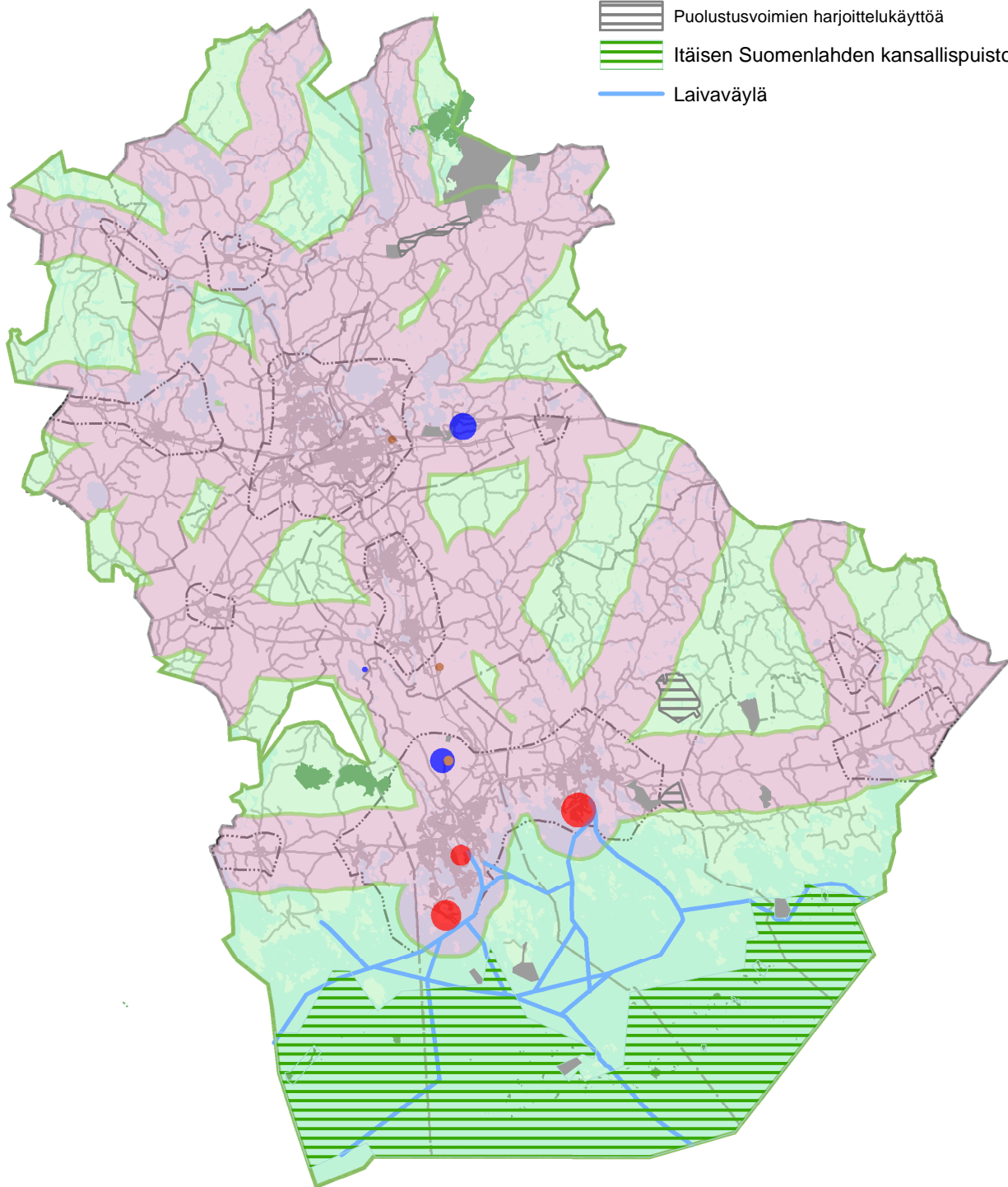
Valtakunnallisesti merkittävät rakennetut kulttuuriympäristöt

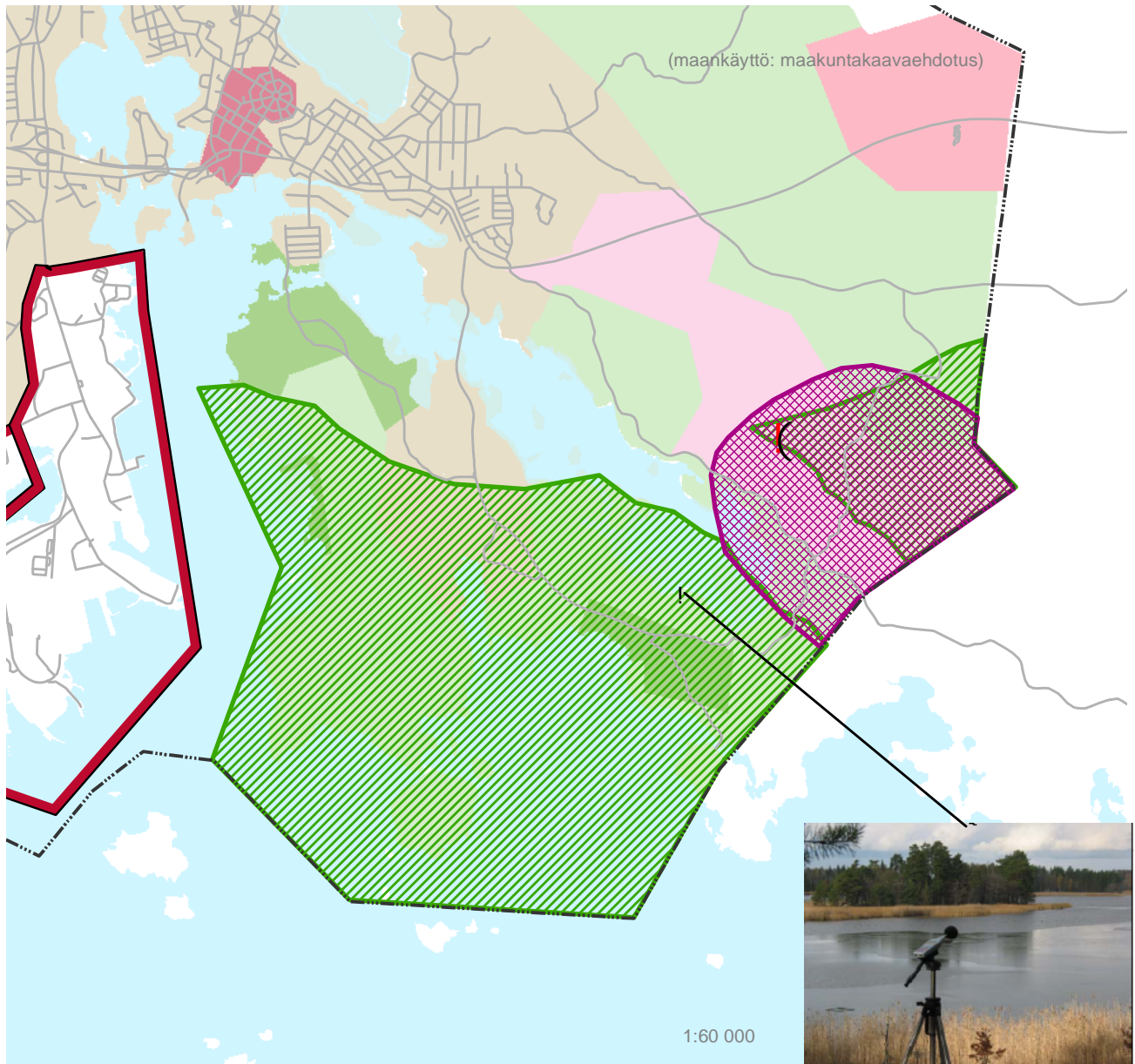
Lähde: Museovirasto



Äänimaisemaan vaikuttavia tekijöitä

- liikenneväylä, meluvaikutus 3-4 km
- satama, meluvaikutus 3 km
- lentokenttä, meluvaikutus 3 km
- moottorirata, muu, meluvaikutus 3 km
- potentiaalinen luonnonrauha-alue
- kansallispuisto
- Puolustusvoimien alue
- Puolustusvoimien harjoittelukäyttöä
- Itäisen Suomenlahden kansallispuisto
- Laivaväylä





Puolustusvoimien alueen meluvaikutus suunnittelualueella



Haminan meluselvitys 2003:n mukainen hiljainen alue



Haminan meluselvitys 2003:n mukainen ampumamelun 60 dB:n laskennallinen meluvaikutusalue



Lupinmäen ampumarata



Hiljaisten alueiden mittauspiste

Mittausten tulokset:

Mittauspiste sijaitsi Lupinlahden rannalla. Lähimmät tiet olivat Vilniementie n 500 metrin etäisyydellä ja Museotie n. 1200 metrin etäisyydellä. Mittauspisteessä mitattiin melua 15 minuutin ajan. Mittausjakson keskiäänitaso oli 34 dBA (15 min). Korkein äänenpainetaso oli 45 dBA(max). Alueella oli mittauksen alussa havaittavissa ampumamelua, mutta sillä ei ollut merkittävää vaikutusta keskiäänitasoon. Lisäksi alueella oli kuultavissa tieliikenteen huminaa ilmeisesti Vt 7:ltä. Tasoltaan tieliikenteen humina oli sellaista, että sen havaitsi ainoastaan, jos keskittyi kuuntelemaan. Alue voidaan luonnehtia ulkoilu- ja virkistysalueeksi ja jopa hiljaiseksi alueeksi.

Lähde: teksti ja valokuva Haminan meluselvitys 2003

KYMENLAAKSON MAAKUNTAKAAVA

Luonnonsuojeluohjelma-alueet

- Harjujen suojeluohjelma
- Lehtojen suojeluohjelma
- Lintuvesien suojeluohjelma
- Soiden suojeluohjelma
- Kansallis- ja luonnonpuistojen kehittämissuojeluohjelma
- Rantojen suojeluohjelma
- Vanhojen metsien suojeluohjelmat
- Itäisen Suomenlahden kansallispuisto

Lähde: Suomen Ympäristökeskus

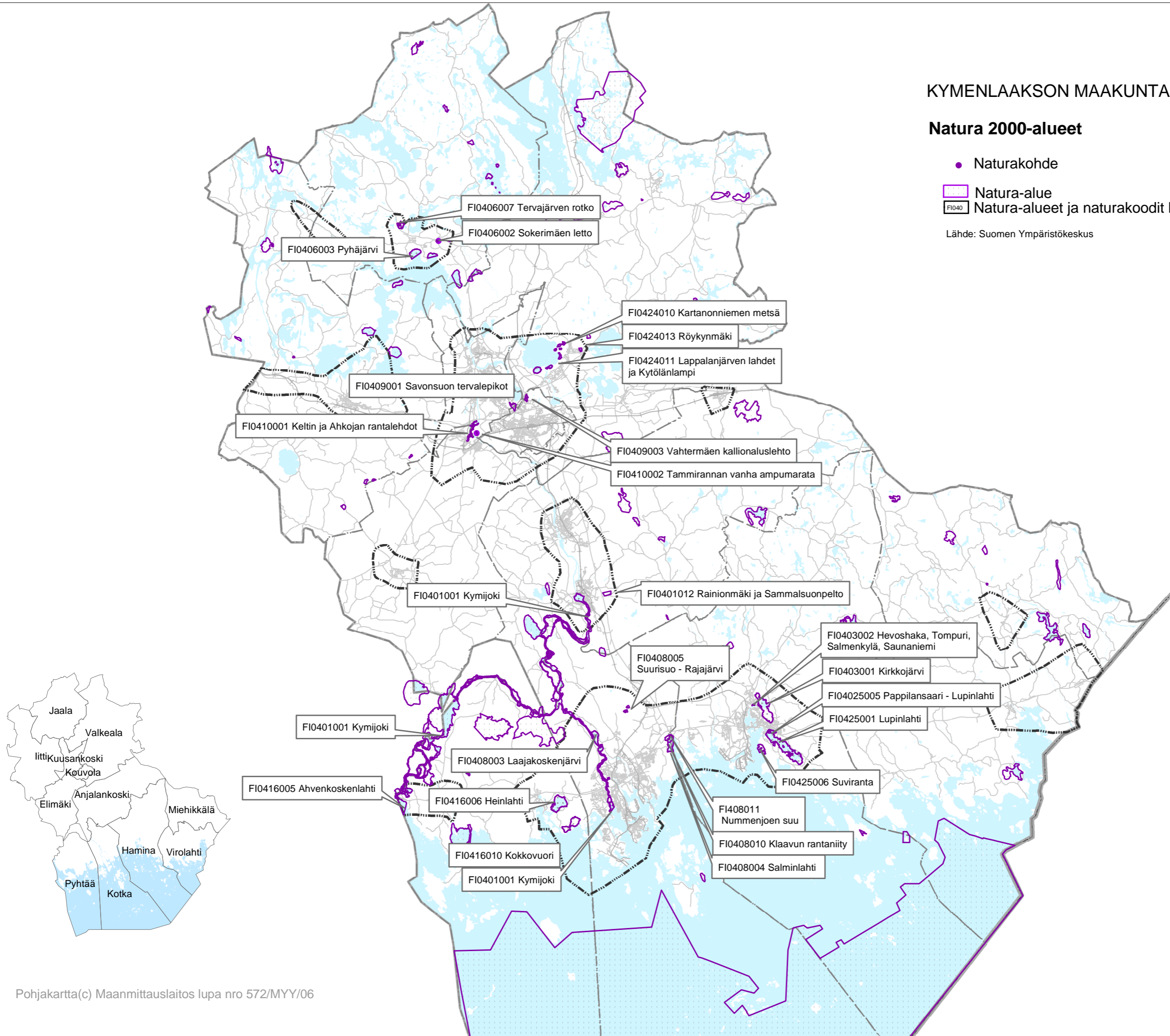


KYMENLAAKSON MAAKUNTAKAAVA

Natura 2000-alueet




- Naturakohde
- Natura-alue
- Natura-alueet ja naturakoodit kaava-alueella

Lähde: Suomen Ympäristökeskus



KYMENLAAKSON MAAKUNTAKAAVA

Kymenlaakson arvokkaat perinnemaisema-alueet ja Luonnon- ja maisemansuojelun kannalta arvokkaat kallioalueet

-  Valtakunnallisesti arvokkaat perinnemaisemat
-  Maakunnallisesti arvokkaat perinnemaisemat
-  Arvokkaat kallioalueet

Lähde:

Frank Hering: Kaakkois-Suomen perinnemaisemat/Kymenlaakso

Risto Hamari, Jukka Husa ja Tapio Rintanen: Luonnon- ja maisemansuojelun kannalta arvokkaat kallioalueet Kymen läänissä
Kaakkois-Suomen Ympäristökeskuksen paikkatietoaineisto

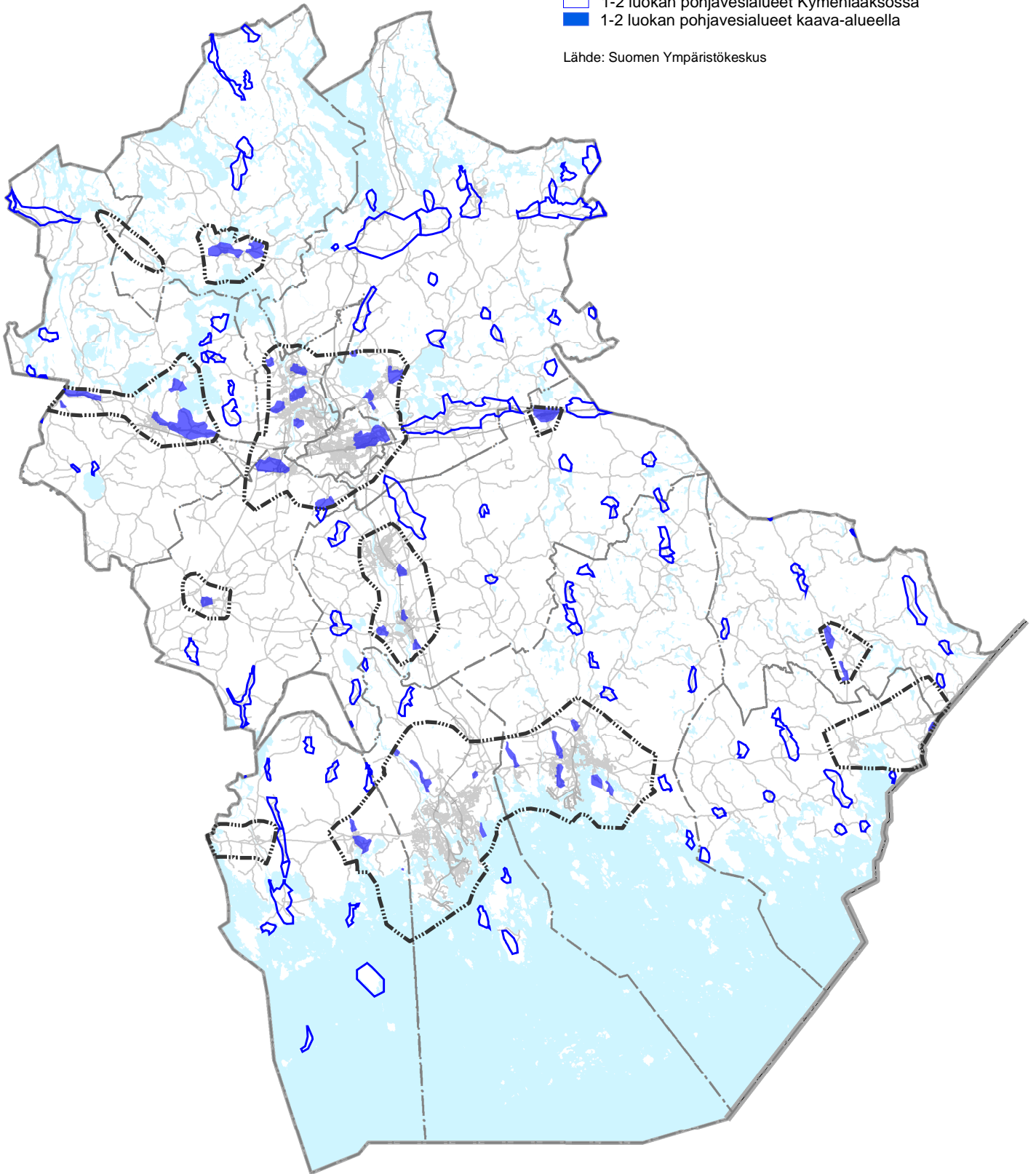


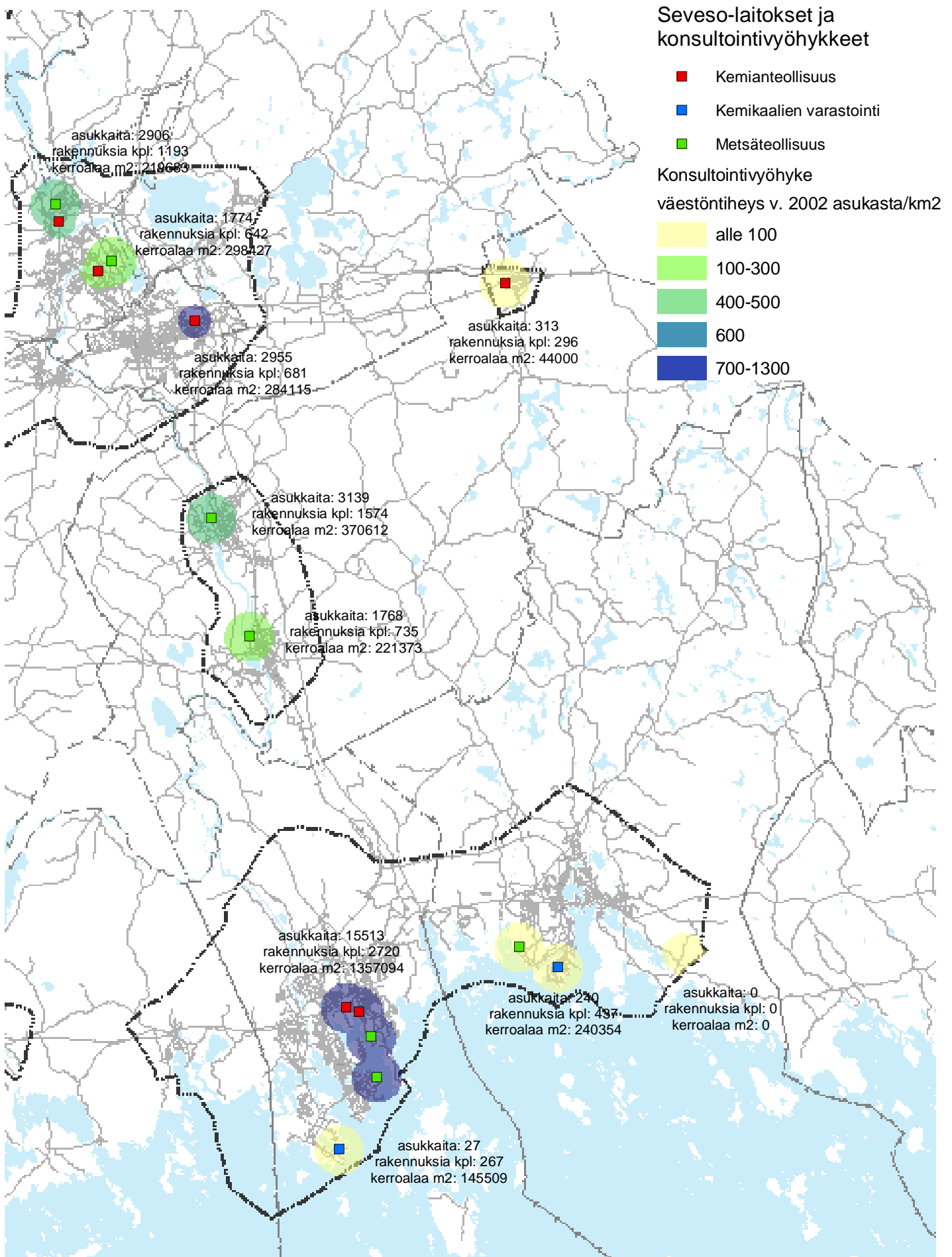
KYMENLAAKSON MAAKUNTAKAAVA

Pohjavesialueet

- 1-2 luokan pohjavesialueet Kymenlaaksossa
- 1-2 luokan pohjavesialueet kaava-alueella

Lähde: Suomen Ympäristökeskus





KYMENLAAKSON MAAKUNTAKAAVA

Keskeiset rakennetun kulttuuriympäristön teemat

1. Kymijoki

 Vaikutusalue

2. Linnoitusketju

 Linnoitus

3. Elinkeinot

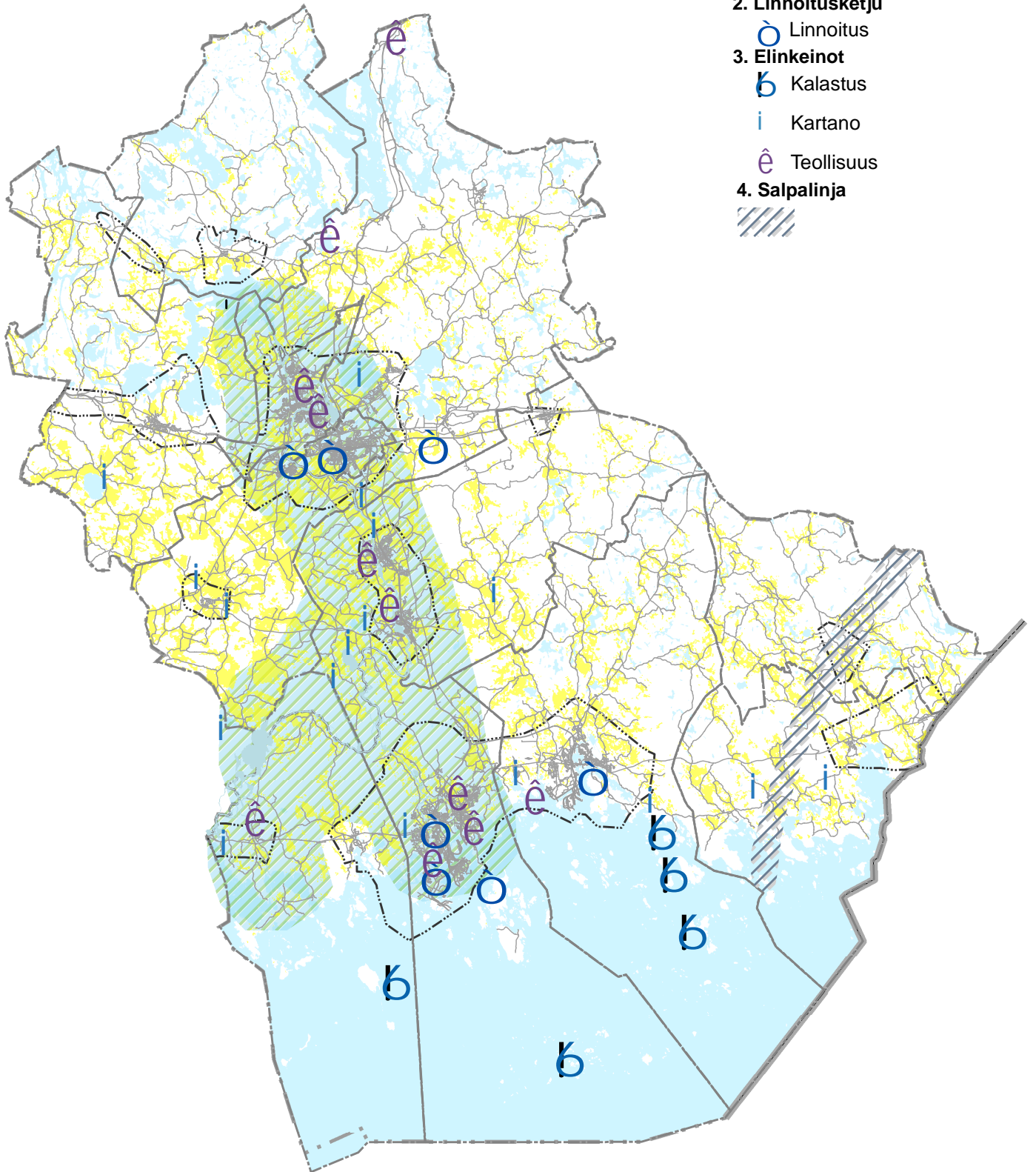
 Kalastus

 Kartano

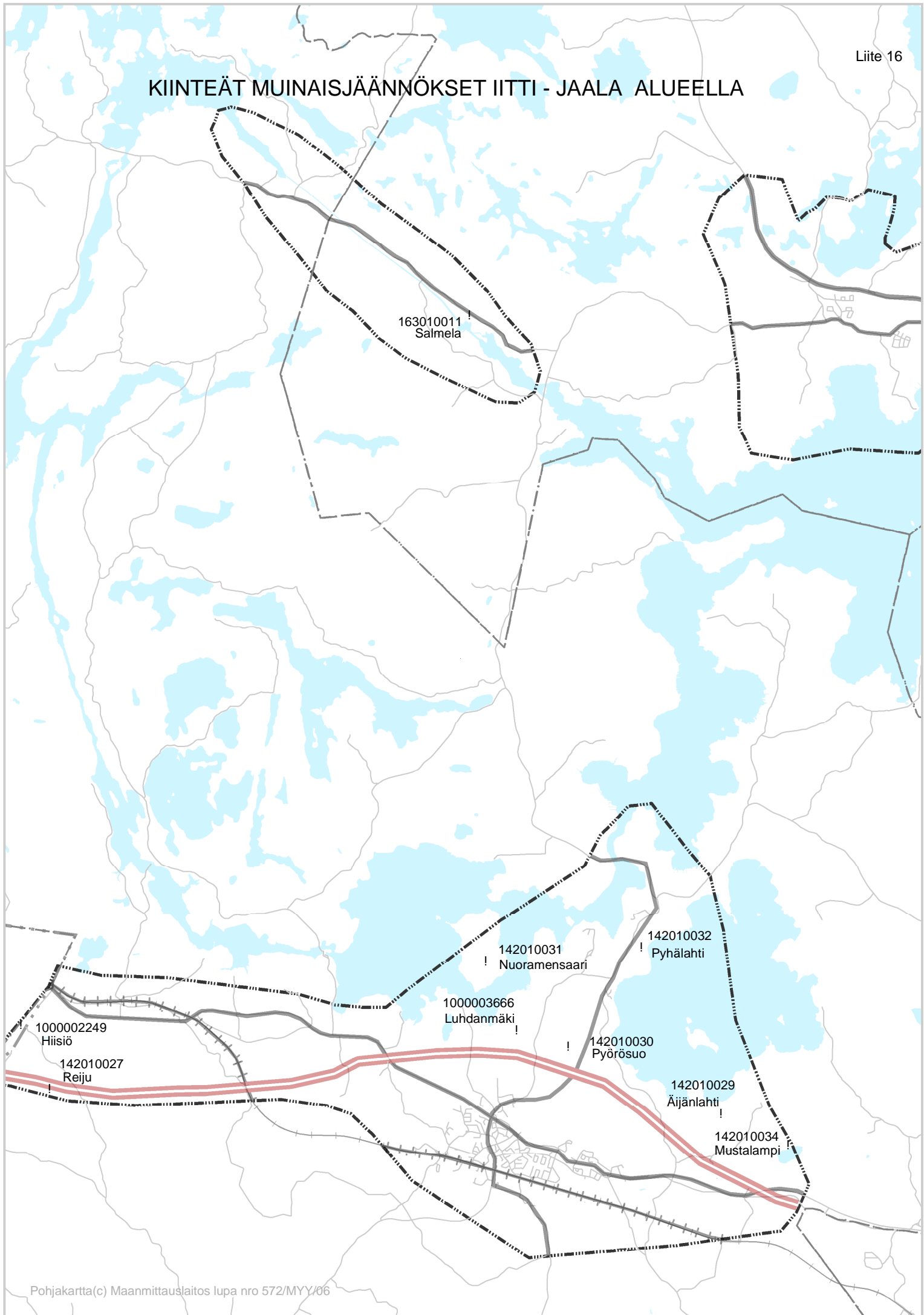
 Teollisuus

4. Salpalinja

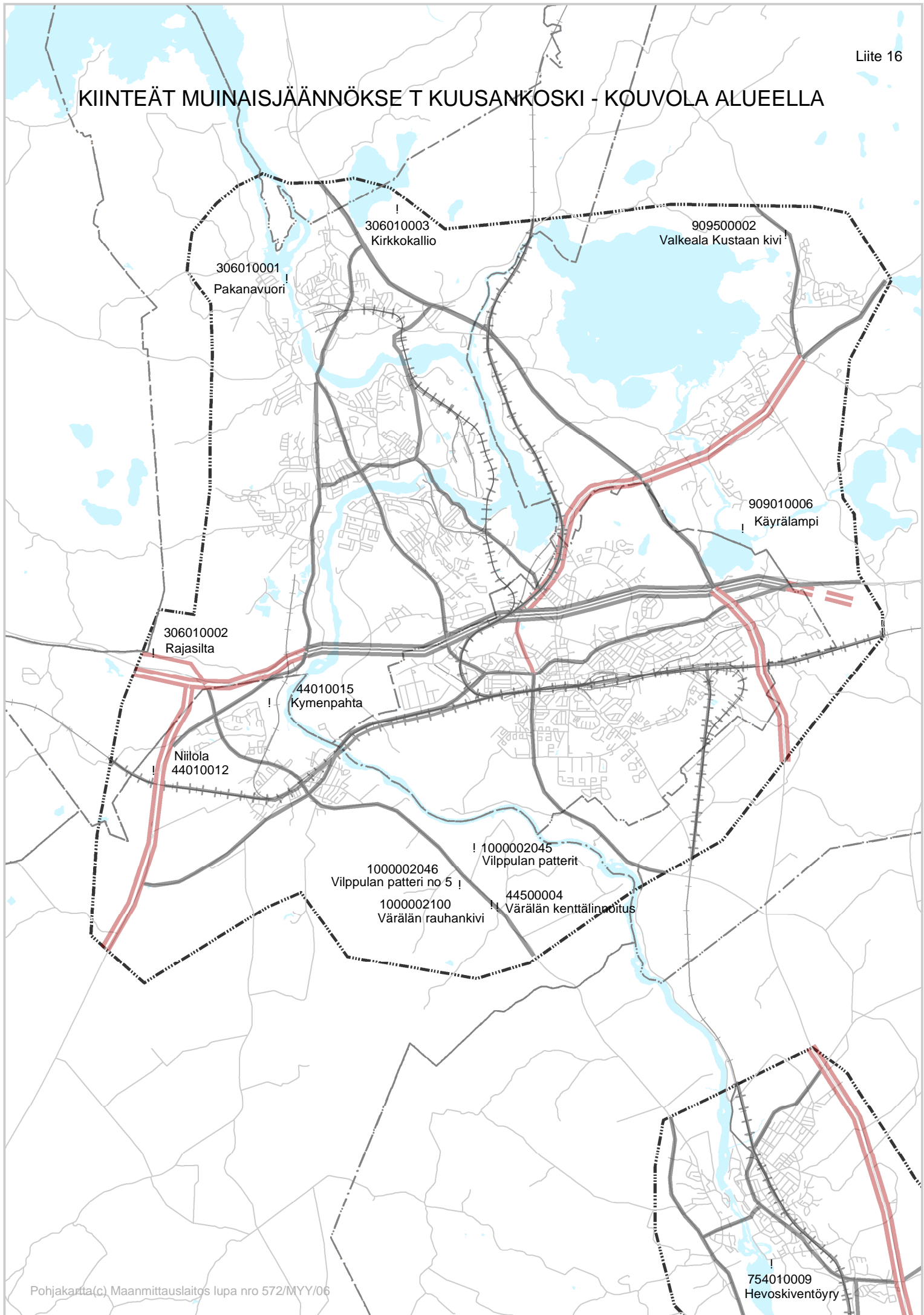




KIINTEÄT MUINAISJÄÄNNÖKSET IITTI - JAALA ALUEELLA



KIINTEÄT MUINAISJÄÄNNÖKSE T KUUSANKOSKI - KOUVOLA ALUEELLA



2010030
örösuo

KIINTEAT MUINAISJÄÄNNÖKSET ELMÄEN ALUEELLA

142010029

Äijänlahti

142010034

Mustalampi

306010002

Rajasilta

44010015

Kymenpahta

Niilola

44010012

1000002046

Vilppulan patteri no 5

1000002045

Vilppulan patterit

1000002100

Värälän rauhankivi

44500004

Värälän kenttälinnoitus

44010021

Tyynelä-Vesitominmäki

KIINTEÄT MUINAISJÄÄNNÖKSET ANJALANKOSKEN ALUEELLA

! 100002045
Vilppulan patterit
! 100002046
n patteri no 5 !
! 100002100
Värälän rauhankivi

! 44500004
Värälän kenttälinnake

! 754010009
Hevoskiventöyry

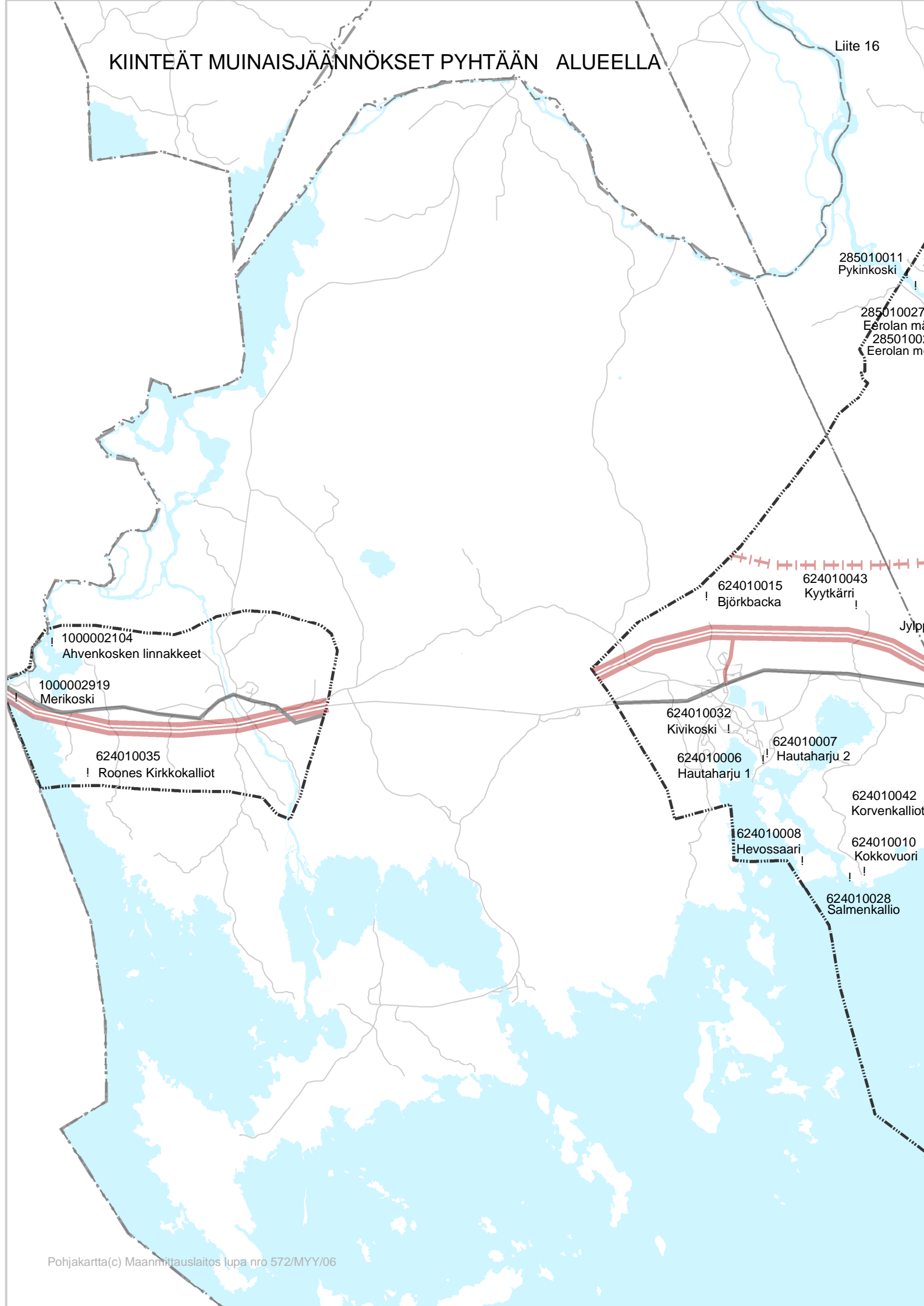
! 754010011
Ankkapurha

! Mämmälän linnake
100002102

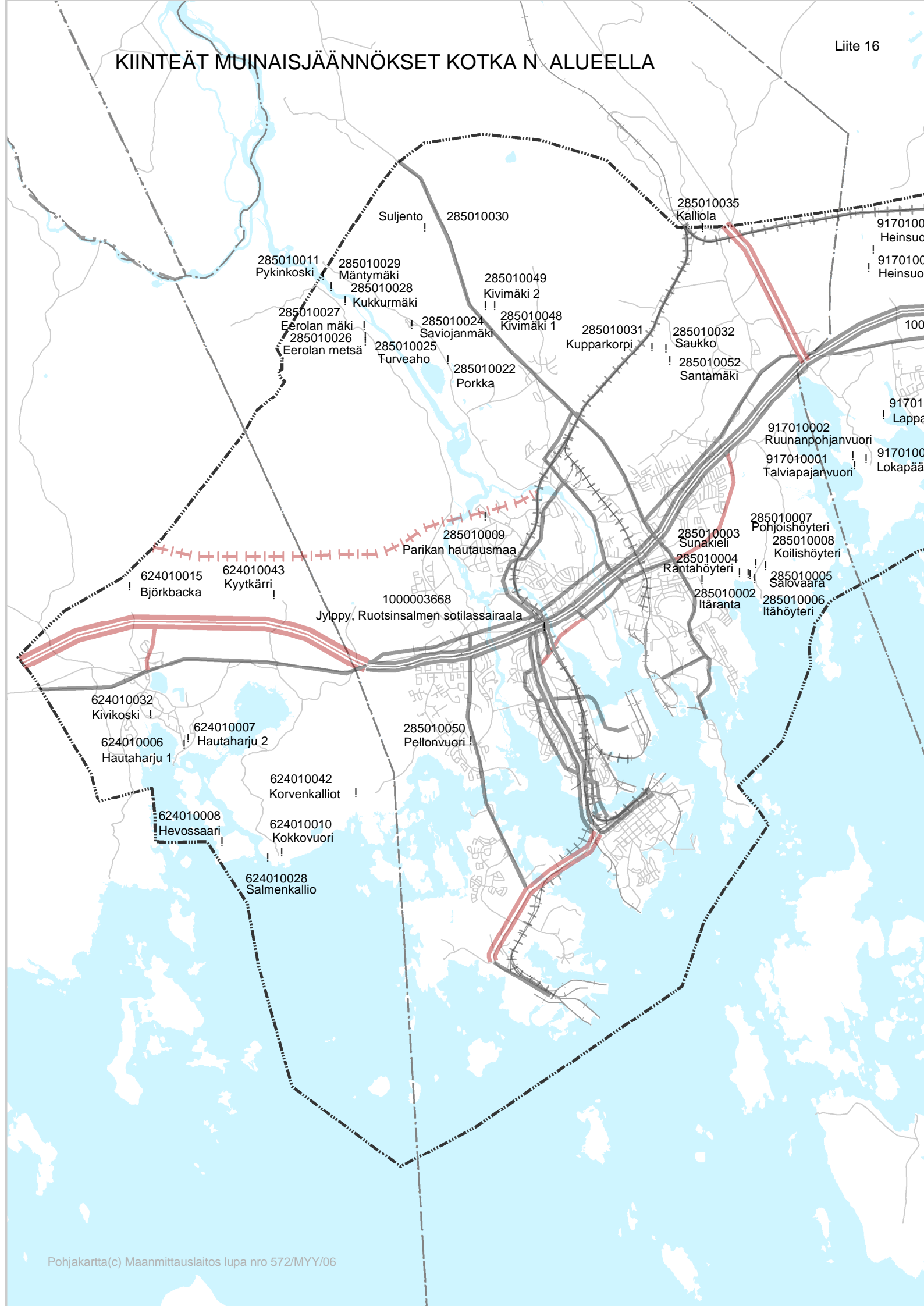
! 754010010
Lehto

KIINTEÄT MUINAISJÄÄNNÖKSET PYHTÄÄN ALUEELLA

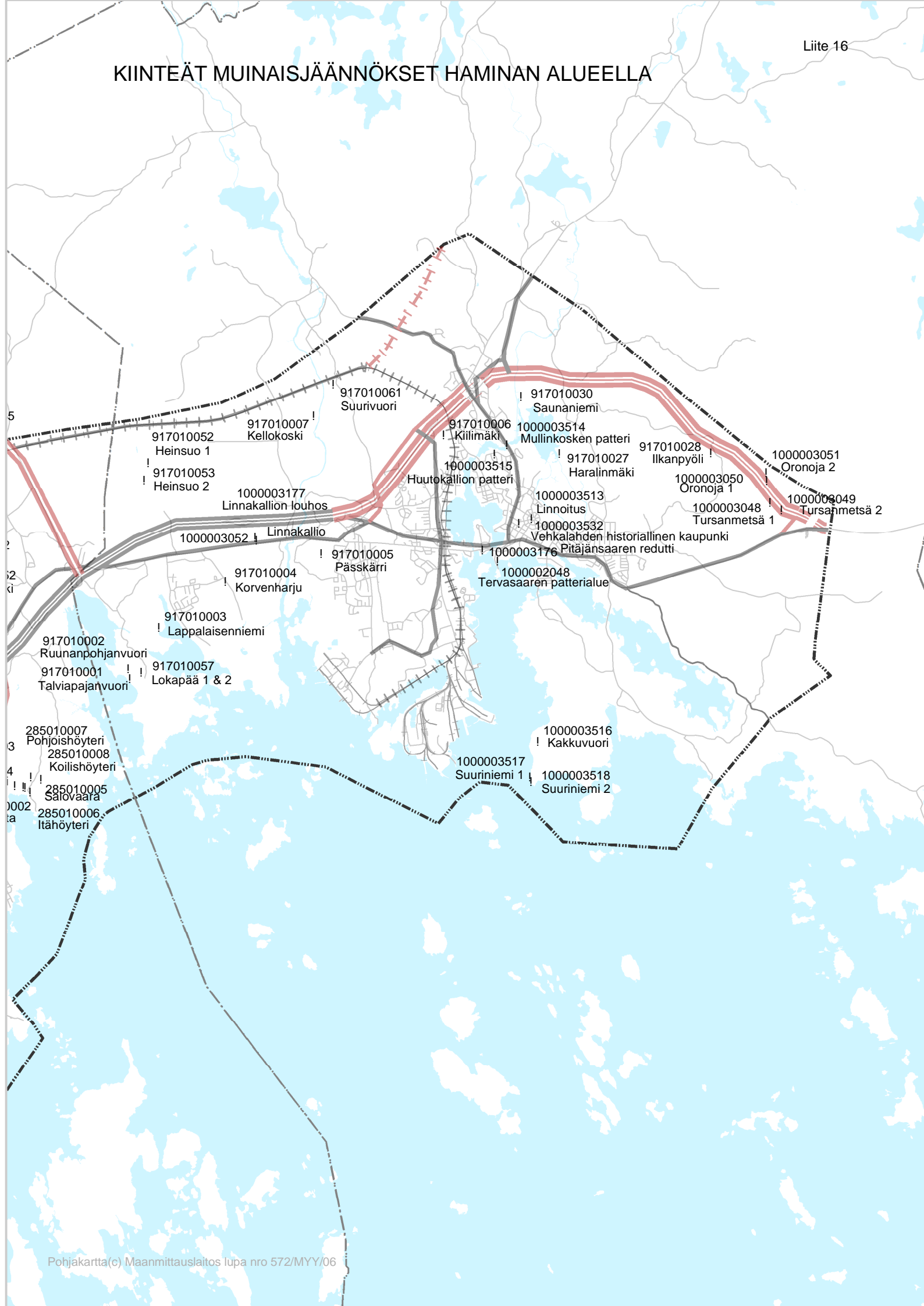
Liite 16



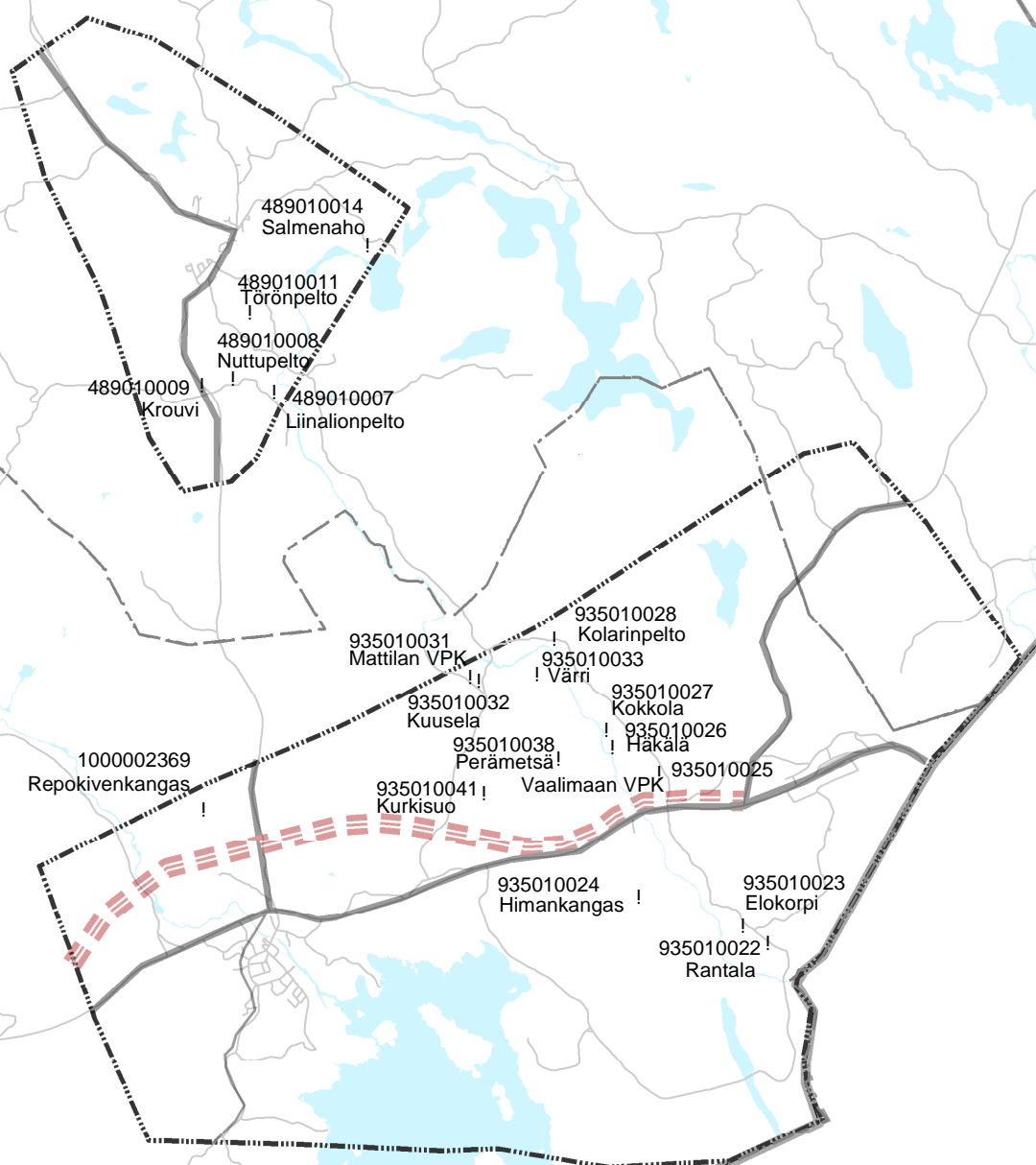
KIINTEÄT MUINAISJÄÄNNÖKSET KOTKA N. ALUEELLA



KIINTEÄT MUINAISJÄÄNNÖKSET HAMINAN ALUEELLA



KIINTEÄT MUINAISJÄÄNNÖKSET MIEHIKKÄLÄN - VIROLAHDEN ALUEELLA



Kohteen nimi	ajoitus, tyyppi, alatyypit	Kunta
Hevoskiventöyry	kivikautinen asuinpaikat, ei määritelty	Anjalankoski
Lehto	kivikautinen asuinpaikat, ei määritelty	Anjalankoski
Ankkapurha	kivikautinen asuinpaikat, ei määritelty	Anjalankoski
Mämmälän linnake	uusi aika puolustusvarustukset, linnakkeet	Anjalankoski
Nilola	pronssikautinen? kivirakenteet, röykkiöt	Elimäki
Kymenpahta	pronssi- ja/tai rautakautinen kivirakenteet, röykkiöt	Elimäki
Tyynelä-Vesitorinmäki	kivikautinen taide, muistomerkit, kalliomaalaukset	Elimäki
Värälän rauhankivi	uusi aika taide, muistomerkit, ei määritelty	Elimäki
Vilppulan patterit	uusi aika puolustusvarustukset, linnakkeet	Elimäki
Vilppulan patteri no 5	uusi aika puolustusvarustukset, linnakkeet	Elimäki
Värälän kenttälainneitus	uusi aika puolustusvarustukset, linnoitukset	Elimäki
Talviapajanvuori	pronssikautinen muinaisjännösrühmät, ei määritelty	Hamina
Ruunanpohjanvuori	pronssikautinen hautapaikat, hautaröykkiöt	Hamina
Lappalaisenniemi	pronssikautinen hautapaikat, hautaröykkiöt	Hamina
Korvenharju	pronssi- ja/tai rautakautinen hautapaikat, hautaröykkiöt	Hamina
Pässkäri	pronssi- ja/tai rautakautinen hautapaikat, hautaröykkiöt	Hamina
Kiilimäki	pronssikautinen hautapaikat, hautaröykkiöt	Hamina
Kellokoski	pronssi- ja/tai rautakautinen hautapaikat, hautaröykkiöt	Hamina
Haralinmäki	ajoittamaton kivirakenteet, röykkiöt	Hamina
Ilkanpyöli	pronssi- ja/tai rautakautinen hautapaikat, hautaröykkiöt	Hamina
Saunaniemi	ajoittamaton kivirakenteet, latomukset	Hamina
Heinsuo 1	rautakautinen kultti- ja tarinapaikat, kuppikivet	Hamina
Heinsuo 2	kivikautinen asuinpaikat, ei määritelty	Hamina
Lokapää 1 & 2	pronssikautinen hautapaikat, hautaröykkiöt	Hamina
Suurivuori	kivikautinen asuinpaikat, ei määritelty	Hamina
Tervasaaren patterialue	historiallinen puolustusvarustukset, tykkiasemat	Hamina
Tursanmetsä 1	pronssi- ja/tai rautakautinen hautapaikat, hautaröykkiöt	Hamina
Tursanmetsä 2	rautakautinen ja/tai keskiaikainen kivirakenteet, röykkiöt	Hamina
Oronoja 1	varhaismetallikautinen? muinaisjännösrühmät, ei määritelty	Hamina

Oronoja 2	varhaismetallikautinen? asuinpaikat, ei määritelty	Hamina
Linnakallio	pronssikautinen hautapaikat, hautaröykkiöt	Hamina
Pitäjänsaaren redutti	historiallinen puolustusvarustukset, linnakkeet	Hamina
Linnakallion louhos	uusi aika raaka-aineen hankintapaikat, louhokset	Hamina
Linnoitus	historiallinen puolustusvarustukset, ei määritelty	Hamina
Mullinkosken patteri	historiallinen puolustusvarustukset, tykkiasemat	Hamina
Huutokallion patteri	historiallinen puolustusvarustukset, tykkiasemat	Hamina
Kakkuvuori	historiallinen puolustusvarustukset, ei määritelty	Hamina
Suuriniemi 1	historiallinen puolustusvarustukset, tykkiasemat	Hamina
Suuriniemi 2	historiallinen puolustusvarustukset, tykkiasemat	Hamina
Vehkalahden historiallinen kaupunki	historiallinen asuinpaikat, kaupungit	Hamina
Reiju	rautakautinen? kivirakenteet, röykkiöt	Iitti
Äijänlahti	ajoittamaton kivirakenteet, latomukset	Iitti
Pyörösuo	rautakautinen? kivirakenteet, röykkiöt	Iitti
Nuoramensaari	rautakautinen? kivirakenteet, röykkiöt	Iitti
Pyhålahti	rautakautinen? kivirakenteet, röykkiöt	Iitti
Mustalampi	rautakautinen? kivirakenteet, röykkiöt	Iitti
Hiisiö	historiallinen kivirakenteet, rajamerkit	Iitti
Luhdanmäki	varhaismetallikautinen? kivirakenteet, röykkiöt	Iitti
Salmela	kivikautinen asuinpaikat, ei määritelty	Jaala
Itåranta	pronssikautinen kivirakenteet, röykkiöt	Kotka
Sunakieli	pronssikautinen muinaisjånnösryhmät, ei määritelty	Kotka
Rantahöyteri	pronssikautinen muinaisjånnösryhmät, ei määritelty	Kotka
Salovaara	pronssikautinen muinaisjånnösryhmät, ei määritelty	Kotka
Itåhöyteri	pronssikautinen muinaisjånnösryhmät, ei määritelty	Kotka
Pohjoishöyteri	rautakautinen? hautapaikat, hautaröykkiöt	Kotka
Koillishöyteri	pronssikautinen hautapaikat, hautaröykkiöt	Kotka
Parikan hautausmaa	kivikautinen asuinpaikat, ei määritelty	Kotka
Pykinkoski	kivikautinen asuinpaikat, asumuspainanteet	Kotka
Porkka	kivikautinen	Kotka

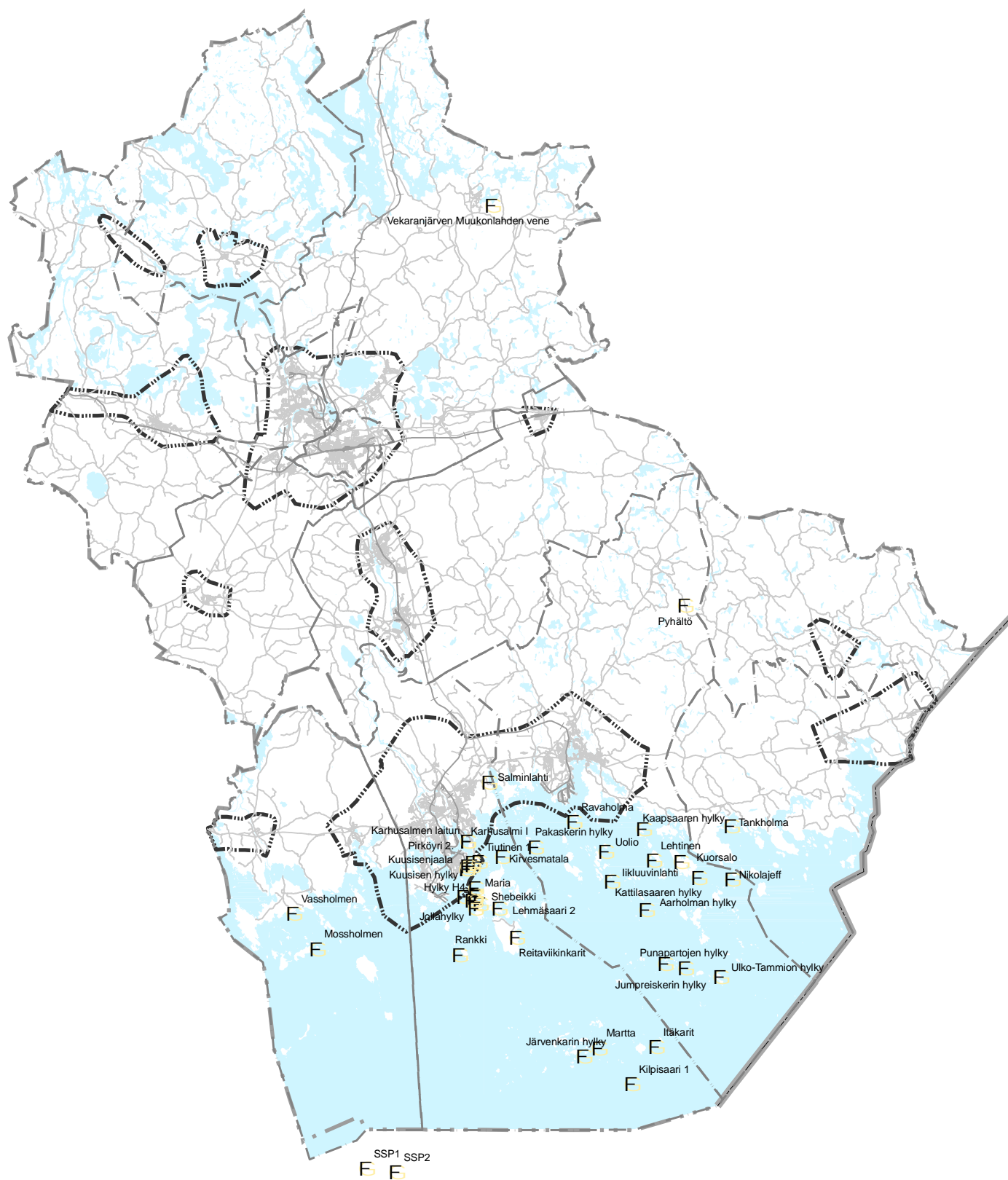
	asuinpaikat, asumuspainanteet	
Saviojanmäki	kivikautinen asuinpaikat, ei määritelty	Kotka
Turveaho	kivikautinen asuinpaikat, ei määritelty	Kotka
Eerolan metsä	kivikautinen asuinpaikat, ei määritelty	Kotka
Eerolan mäki	kivikautinen asuinpaikat, ei määritelty	Kotka
Kukkurmäki	kivikautinen asuinpaikat, ei määritelty	Kotka
Mäntymäki	kivikautinen asuinpaikat, ei määritelty	Kotka
Suljento	kivikautinen asuinpaikat, ei määritelty	Kotka
Kupparkorpi	kivikautinen asuinpaikat, ei määritelty	Kotka
Saukko	kivikautinen asuinpaikat, ei määritelty	Kotka
Vilkki	kivikautinen asuinpaikat, ei määritelty	Kotka
Kalliola	kivikautinen asuinpaikat, ei määritelty	Kotka
Kivimäki 1	kivikautinen? raaka-aineen hankintapaikat, louhokset	Kotka
Kivimäki 2	kivikautinen raaka-aineen hankintapaikat, louhokset	Kotka
Pellonvuori	rautakautinen? kivirakenteet, röykkiöt	Kotka
Santamäki	kivikautinen asuinpaikat, ei määritelty	Kotka
Jylppy, Ruotsinsalmen sotilassairaala	historiallinen ei määritelty, ei määritelty	Kotka
Pakanavuori	kivikautinen taide, muistomerkit, kalliomaalaukset	Kuusankoski
Rajasilta	ajottamaton kivirakenteet, röykkiöt	Kuusankoski
Kirkkokallio	rautakautinen ja/tai keskiaikainen kultti- ja tarinapaikat, jätelintarhat	Kuusankoski
Liinalionpelto	kivikautinen asuinpaikat, ei määritelty	Miehikkälä
Nuttupelto	kivikautinen asuinpaikat, ei määritelty	Miehikkälä
Krouvi	kivikautinen asuinpaikat, ei määritelty	Miehikkälä
Törönpelto	kivikautinen asuinpaikat, ei määritelty	Miehikkälä
Salmenaho	kivikautinen asuinpaikat, ei määritelty	Miehikkälä
Hautaharju 1	pronssikautinen hautapaikat, hautaröykkiöt	Pyhtää
Hautaharju 2	historiallinen kivirakenteet, ryssänuunit	Pyhtää
Hevossaari	pronssikautinen hautapaikat, hautaröykkiöt	Pyhtää
Kokkovouri	pronssikautinen hautapaikat, hautaröykkiöt	Pyhtää
Björkbacka	kivi- ja/tai pronssikautinen asuinpaikat, ei määritelty	Pyhtää

Salmenkallio	pronssi- ja/tai rautakautinen kivirakenteet, röykkiöt	Pyhtää
Kivikoski	rautakautinen hautapaikat, hautaröykkiöt	Pyhtää
Roones Kirkkokalliot	pronssikautinen hautapaikat, hautaröykkiöt	Pyhtää
Korvenkalliot	varhaismetallikautinen? asuinpaikat, ei määritelty	Pyhtää
Kyytkärrä	varhaismetallikautinen? asuinpaikat, ei määritelty	Pyhtää
Ahvenkosken linnakkeet	uusi aika puolustusvarustukset, linnakkeet	Pyhtää
Merikoski	historiallinen työ- ja valmistuspaikat, raudanvalmistuspaikat	Pyhtää
Käyrälampi	kivikautinen asuinpaikat, ei määritelty	Valkeala
Valkeala Kustaan kivi	uusi aika kultti- ja tarinapaikat, tarinapaikat	Valkeala
Rantala	kivikautinen asuinpaikat, ei määritelty	Violahti
Elokorpi	kivikautinen asuinpaikat, ei määritelty	Violahti
Himankangas	kivikautinen asuinpaikat, ei määritelty	Violahti
Vaalimaan VPK	kivikautinen asuinpaikat, ei määritelty	Violahti
Häkälä	kivikautinen asuinpaikat, ei määritelty	Violahti
Kokkola	kivikautinen asuinpaikat, ei määritelty	Violahti
Kolarinpelto	kivikautinen asuinpaikat, ei määritelty	Violahti
Mattilan VPK	kivikautinen asuinpaikat, ei määritelty	Violahti
Kuusela	kivikautinen asuinpaikat, ei määritelty	Violahti
Värri	kivikautinen asuinpaikat, ei määritelty	Violahti
Perämetsä	kivikautinen asuinpaikat, ei määritelty	Violahti
Kurkisu	kivikautinen asuinpaikat, ei määritelty	Violahti
Repokivenkangas	kivikautinen asuinpaikat, ei määritelty	Violahti

KYMENLAAKSON MAAKUNTAKAAVA

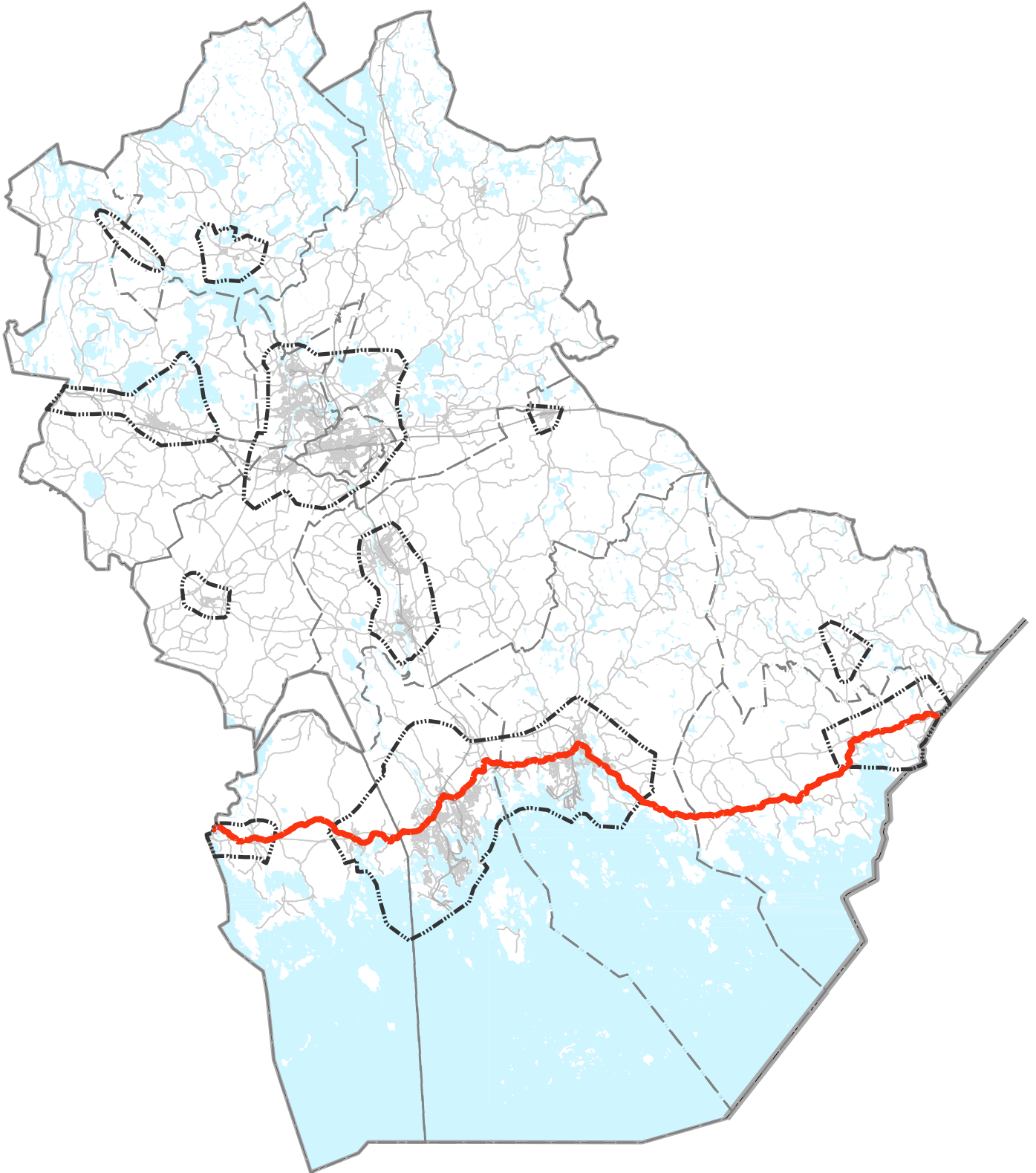
Vedenalaiset muinaisjännökset

Lähde: Museovirasto





KYMENLAAKSON MAAKUNTAKAAVA

Suuri Rantatie

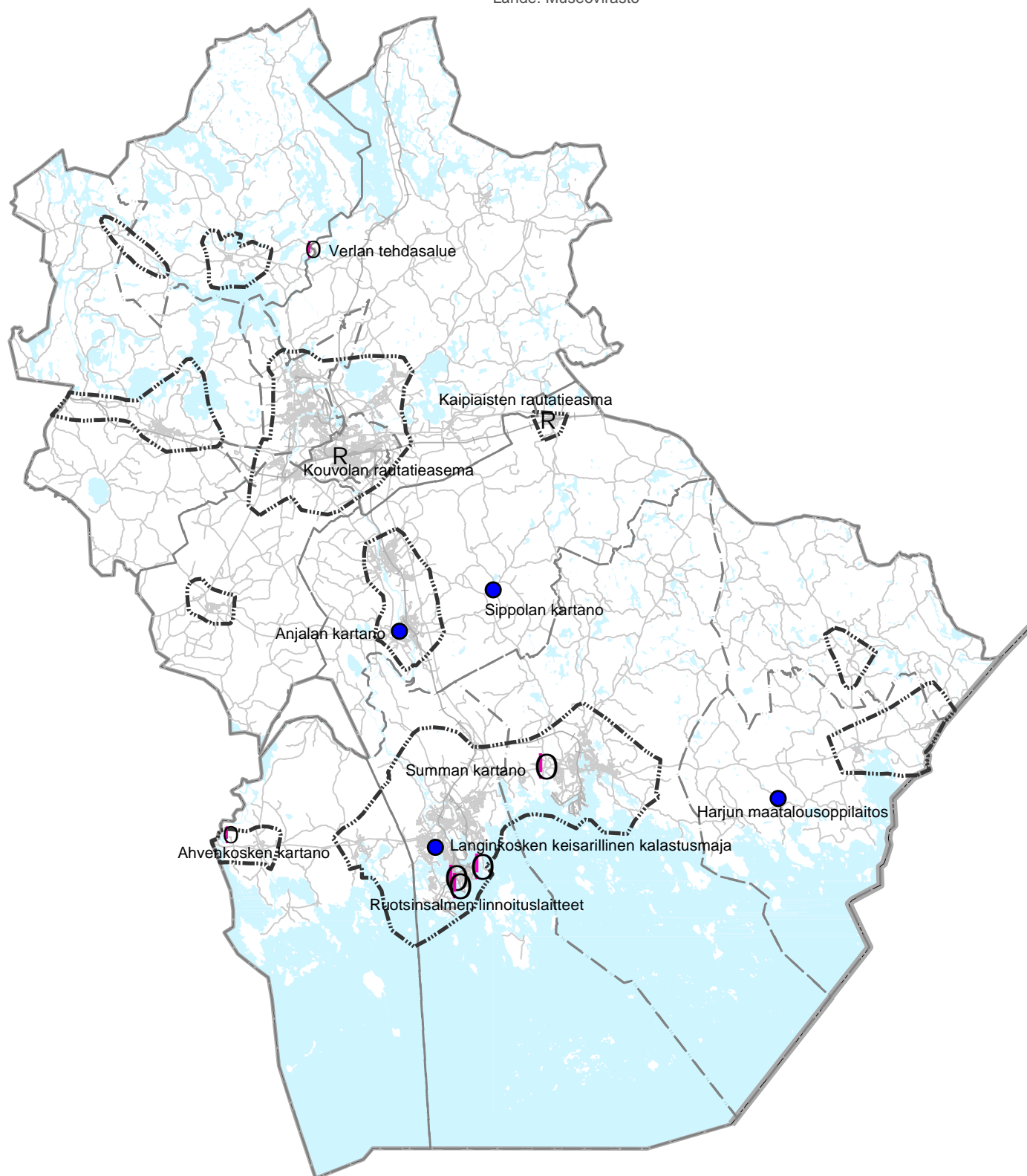


KYMENLAAKSON MAAKUNTAKAAVA

Rakennussuojelukohteita

-  Rakennussuojelulailla ja muinaismuistolailalla suojellut kohteet
-  Asetuksella valtion omistamista rakennuksista suojellut kohteet
- R Erillisillä sopimuksilla säilytettävät kohteet

Lähde: Museovirasto



Kymenlaakson rakennuskulttuurikohteet

Luettelossa on esitetty vähintään maakunnallisesti merkittävät rakennukset tai rakennetun kulttuurin ympäristöt. Museoviraston ja ympäristöministeriön valtakunnallisesti merkittävien rakennetun kulttuuriympäristön kohteiden inventoinnissa 1993 mainitut kohteet on osoitettu lyhenteellä ”RKY”. Uuteen inventointilistaan ehdolla olevat kohteet on osoitettu lyhenteellä ”ehd”.

Anjalankoski	Kaipiainen	754	89.0	Kaipiaisten asemaseutu	RKY		
		754	89.1	Kaipiaisten asema		ehd	
	Inkeroinen	754	43.0	Asemapäällikön talo			
		754	42.0	Sakunmäen taloryhmä			
		754	44.0	Tehtaan koulu	RKY	ehd	
		754	41.0	Karhukankaan asuntoalue			
		754	8.0	Anjalan kirkko ja tapuli	RKY	ehd	
		754	9.0	Vanha kirkonpaikka	RKY	ehd	
		754	49.0	Ranta-Pukin talomuseo			
		754	50.0	Manninmäki			
		754	13.0	Regina-koulu	RKY	ehd	
		754	12.0	Ent. Anjalan kunnantalo	RKY	ehd	
		754	14.0	Anjalan kirkkoherran pappila	RKY	ehd	
		754	10.0	Wrede-suvun hautausmaa ja hautakappeli	RKY	ehd	
		Inkeroisten tehta	754	38.0	Inkeroisten tehta	RKY	ehd
			754	39.0	Anjalan paperitehta	RKY	ehd
	754		37.0	Inkeroisten tehta	RKY	ehd	
	Myllykoski	754	20.0	Myllykosken kirkko	RKY		
		754	22.0	Pankkirakennus			
		754	28.0	Keskikosken silta	RKY	ehd	
	Myllykosken tehta	754	18.0	Myllykosken tehta	RKY	ehd	
		754	19.0	Myllykosken seuratalo	RKY	ehd	
Elimäki	Elimäen kirkonkylä	044	6.0	Elimäen kirkko, tapuli ja hautausmaa	RKY	ehd	
		044	5.0	Ulkomuseoalue		ehd	
		044	8.0	Elimäen kunnanhuone			
		044	7.0	Peippolan kartanoalue	RKY	ehd	
		044	2.0	Moision kartano	RKY	ehd	
		044	3.0	Mustilan kartanoympäristö	RKY	ehd	
		Koria	044	37.0	Korian viljavarasto		
			044	34.0	Aleksanteri II koulu ja ympäristö	RKY	
			044	36.0	Eskola		
			044	35.0	Nuorisoseurantalo		
			044	38.0	Korian kirkko		
			044	32.0	Korian sillat	RKY	ehd
			044	31.0	Korian kasarmialue	RKY	ehd
			044	46.0	Värälän kartano	RKY	

Hamina**Haminan
taajama-alue**

			RKY	
075	8.0	KymiTR ent. KymJP		
075	49.0	RUK:n esikunta	RKY	
075	21.0	Kadettikoulun maneesi	RKY	
075	4.0	Hietakylän hautausmaa		ehd
917	23.	Pampyölin ortodoksinen hautausmaa		ehd
075	6.0	Vartiorakennus Viipurin portti	RKY	
075	80.0	Mechelinintie 6		
075	54.0	Luokkarakennus	RKY	
075	77.0	Reserviupseerikoulu kokonaisuus	RKY	
075	82.0	Sähkölaitos		
075	48.0	Salmenkatu 10		
075	56.0	Viipurinkatu 23		
075	57.0	Viipurinkatu 42		
075	71.0	Viipurinkatu 34		
075	73.0	Knoppin talo		
075	58.0	Mannerheimintie 15		
075	78.0	Haminan rautatieasema		
075	90.0	Oy Piikkikala Ab:n rakennus		
075	12.0	Volkonskin lehto		
075	27.0	Mannerheimintie 23		
075	47.0	Mannerheimintie 25		
075	72.0	Kauppiaankatu 2		
075	79.0	Kunnalliskoti		
075	74.0	Viipurinkatu 19		
075	94.0	Pitäjänsaari	RKY	ehd
075	61.0	Poitsilan kartano		
917	2.0	Summan kartano	RKY	
917	9.0	Salmen silta	RKY	ehd
917	60.0	Suuri Rantatie	RKY	ehd

**Haminan
historiallinen
keskusta**

075	2.0	Haminan linnoitus ja vanha keskusta	RKY	ehd
075	69.0	Ent. Apteekki		
075	59.0	Upseerikerho	RKY	
075	60.0	Pormestaritalo	RKY	
075	62.0	Pikkuympyräkatu 30 B		
075	64.0	Ruotsinkielinen kansakoulu		
075	66.0	Vallinkoulu		
075	76.0	Vallinkatu 6		
075	68.0	Tanelinkulma	RKY	
075	39.0	Isoympyräkatu 21		
075	70.0	Seurahuone	RKY	
075	85.0	Haminan työväentalo		
075	86.0	Strömbergin talo		
075	65.0	Puistotalo ja kesäpuisto		
075	22.0	Ortodoksinen kirkko ja kellotorni	RKY	
075	67.0	Haminan säästöpankki	RKY	
075	41.0	Isoympyräkatu 14		
075	20.0	Pikkuympyräkatu 28		
075	19.0	Pikkuympyräkatu 34		
075	18.0	Pikkuympyräkatu 13 B		

	075	17.0	Isoympyräkatu 31 A		
	075	16.0	Pikkuympyräkatu 13 C		
	075	25.0	Roopertinkatu 3		
	075	14.0	Rauhankatu 4		
	075	26.0	Luterilainen kirkko	RKY	
	075	11.0	Raatihuone	RKY	
	075	10.0	Aladinin talo	RKY	
	075	9.0	Lipputori	RKY	
	075	7.0	Vartiorakennus Meriportti	RKY	
	075	53.0	Isoympyräkatu 4		
	075	3.0	Kaupunginmuseo	RKY	
			Kadettikoulunkatu 23		
	075	1.0	Vehkalahten kirkko	RKY	
	075	15.0	Isoympyräkatu 31		
	075	38.0	Pikkuympyräkatu 4		
	075	51.0	Rauhankatu 7		
	075	50.0	Rauhankatu 3		
	075	46.0	Arvilommin talo	RKY	
	075	45.0	Pikkuympyräkatu 17		
	075	44.0	Raatihuoneentori		
	075	43.0	Kadettikoulunkatu 2 A		
	075	42.0	Kirkkokatu 2		
	075	24.0	Pikkuympyräkatu 15		
	075	40.0	Isoympyräkatu 19		
	075	52.0	Roopertinkatu 7		
	075	36.0	Kasarmikatu 4- 8, Kauppiaan talon museo	RKY	
	075	35.0	Asuin- ja varistorakennus Pikkuympyräkatu 25		
	075	34.0	Pikkuympyräkatu 30 A		
	075	33.0	Haminan vanha rautakauppa Pikkuympyräkatu 25		
	075	31.0	Haminan vanha rautakauppa Kadettikoulunkatu 2		
	075	30.0	Isoympyräkatu 27		
	075	5.0	Vartiorakennus RUK:n museo	RKY	
			Haminan teollisuusalueet		
	917	3.0	Summan	RKY	
	917	4.0	sanomalehtipaperitehdas, Petkeleen asuntoalue		ehd
litti			Kausala		
	142	114.0	Kausalan rautatieasema		
			Kirkonkylä- Radansuu		
	142	26.0	Helander	RKY	
	142	15.0	Kirkkoherran pappila	RKY	
	142	17.0	Kunnanhuone	RKY	
	142	21.0	Lepola	RKY	
	142	13.0	litin kirkko ja tapuli	RKY	
	142	28.0	Asuinrakennus		
	142	16.0	Lainajyvästö Kotiseutumuseo	RKY	
	142	20.0	Brummer	RKY	
	142	19.0	Tenhosela	RKY	
	142	12.0	Kirkon paikka		
	142	27.0	Asuinrakennus (Tötterman)		
	142	22.0	Mäki		

		142	18.0	Kansakoulu	RKY	
		142	23.0	Koivikko		
		142	25.0	Kirjamökki		
		142	24.0	Vuorela		
		142	35.0	Eerikkilä		
		142	33.0	Kangas	RKY	
		142	34.0	Peltola		
		142	11.0	Virran silta	RKY	
	Maa- ja metsä- talousalue					
				Hiisiön kyläalue:		
		142	68.0	Seurantalo		
		142	65.0	Kauppa- ja asuinrakennus		
		142	69.0	Koulu		
		142	66.0	Työläisasunnot		
		142	67.0	Asuinrakennus		
		142	63.0	Isännöitsijän asuinrakennus		
		142	64.0	Asuinrakennus		
		142	62.0	Kaukaan rullatehtaan säilyneet osat		
Jaala	Jaalan kirkonkylä					
		163	15.0	Redutti	RKY	
		163	9.0	Kirkkoherran pappila Tokkola	RKY	
		163	10.0	Kylä-Heikkilä		
		163	11.0	Ala-Poteri		
		163	13.0	Jaalan kirkko	RKY	
		163	14.0	Liikasen kaupparakennus		
		163	12.0	Ylä-Poteri		
Kotka	Kotkan taajama- alue					
		285	96.0	Ent. Suomen Sokerin alue	RKY	ehd
		285	118.0	Insuliittitehdas ja asuntoalueet	RKY	
		285	126	Kymin kirkko	RKY	ehd
		285	130.0	Sunilan tehtaitten asuntoalue	RKY	ehd
		285	137.0	Otsolan pientaloalueet		
		285	1292.0	A.Ahlströmin Karhulan tehtaitten asuntoalueet	RKY	
		285	95.0	Kotkan Höyrypanimo		
		285	92.0	Metsolan pientaloalueet		
		285	49.0	Puistola	RKY	ehd
		285	1.0	Ruotsinsalmen linnoituslaitteet	RKY	
		285	61.0	Keskuskansakoulu		
		285	78.0	Oy Kotka Stevedoring		
		285	15.0	Varasto Kotkan rauta Oy		
		285	74.0	Hotelli Meritorni		
		285	66.0	Puhelinyhdistys		
		285	46.0	Kyminlaakson osuusliike		
		285	47.0	Kotkan rautatieasema		
		285	76.0	Rauhanlinna		
		285	57.0	Kotkan klubi		
		285	59.0	Ruotsinsalmenkatu 3		
		285	5.0	Wasiljeffin talo		
		285	8.0	Ruotsinsalmenkatu 5		
		285	30.0	Kotkan lyseo Kirkkokatu 20		
		285	32.0	Pohjoispuistokatu 4		

285	79.0	Levy- ja kattilapaja Wärtsilä Oy		
285	45.0	Korkeavuorenkatu 14		
285	87.0	Villa Jensen		
285	26.0	Päiväkoti Pelastusarmeija		
285	27.0	Rautatienkatu 17		
285	28.0	Rautatienkatu 19		
285	35.0	Pohjoispuistokatu 2		
285	90.0	Paalassenmäki-Kotkantie		
285	48.0	Museokatu 6 ja 8		
285	52.0	Koulukatu 3		
285	55.0	Museokatu 7-11		
285	43.0	Näkötorni Kahvila		
285	51.0	Haukkavuorenkatu 10-30		
285	64.0	Kaupungin sairaala		
285	53.0	Kauppiaitten leipomo Merikatu 5		
285	73.0	Kauppiaitten leipomo Gutzeitintie 12		
285	77.0	Kotkan puistotalo		
285	85.0	Merikatu 4		
285	86.0	Ruotsinsalmenkatu 4		
285	40.0	Rautatienkatu 20		
285	82.0	Ent Tyttölyseo		
285	89.0	Kotkan teknilliset ja ammattioppilaitokset		
285	29.0	Konserttitalo Kotkankatu 7		
285	81.0	Ent. Savokarjalan Tukku Oy		
285	4.0	Sivukäytävätalot Gutzeitintie	RKY	
285	131.0	Tiutinen	RKY	ehd
Kotkansaari keskusta				
285	67.0	Satamakatu 2		
285	69.0	Kaupungin rahatoimisto		ehd
285		Pyhän Nikolaoksen kirkko	RKY	ehd
285	38.0	Liike- ja asuinrakennus		
285	11.0	Tschedajeffin talo		
285	60.0	Kinohallin talo		
285	65.0	Kaupungin teatteri		
285	71.0	Osuusliike Liiton talo		
285	80.0	Ent. KOP:n talo		
285	21.0	Stellan talo		
285	33.0	Suomen Pankki		
285	68.0	Kaupungintalo		ehd
285	50.0	Kotkanlinna Elokuvateatteri		
285	42.0	Vapaakirkko Beetel		
285	13.0	Ruokala- ja kahvila Ruotsinsalmi		
285	22.0	Tukkukaupantalon varasto		
285	37.0	Tukkukaupantalo		
285	17.0	Puutarhakatu 11		
285	9.0	Pohjoismainen Osakepankki		
285	54.0	Satamakatu 15		
285	63.0	Keskuskatu 9		
285	12.0	Papinkatu 10 (1)		
285	62.0	Keskuskatu 17		
285	14.0	Papinkatu 12		
285	31.0	Ent Postitalo		
285	10.0	Ahlqvistintalo		
285	18.0	Kotkan kirkko		ehd

	285	20.0	Paloasema		
	285	36.0	Papinkatu 6		
	285	34.0	Kapteeninkatu 24		
	285	41.0	Papinkatu 10 (2)		
	285	58.0	Vuorelankulma		
	285	7.0	VPK:n talo		
	285	6.0	Oppilasarasuntola		
	285	75.0	Merikotka		
	285	19.0	Nuorisotalo		
	285	23.0	Koulurakennus		
	285	30.0	Kotkan lyseo		
Karhula keskusta	285	127.0	Kymin kirkkoherran pappila	RKY	
	285	129.0	Karhulan kartano	RKY	
Kotkansaari teollisuusalue	285	88.0	Enso-Gutzeitin tehtaot	RKY	ehd
	285	24.0	Konttorirakennus	RKY	
	285	72.0	Konttorirakennus	RKY	
	285	91.0	Yhtyneet paperitehtaot		ehd
Karhulan teollisuus-alueet	285	129	A. Ahlström Karhulan tehtaot	RKY	ehd
	285	130	Sunilan tehtaot	RKY	ehd
	285	118	Insuliittitehdas	RKY	
	285	116	Korkeakosken tehtaot	RKY	ehd
	285	117	Puuhiomon koulu	RKY	
Kotkan virkistysalueet	285	1.0	Ruotsinsalmen linnoituslaitteet	RKY	ehd
	285		Kyminkartano	RKY	
	285	101.0	Kyminlinna	RKY	ehd
	285	100.0	Keisarillisen kalastusmajan alue	RKY	ehd
Kouvola					
Kouvola	286	21.0	Kaunisnurmen pientaloalueet		
	286		Hallintokeskus		ehd
	286	1.0	Asema ja veturivarikko		ehd
	286	4.0	Kasarmialue	RKY	ehd
	286	23.0	Alakylän alue	RKY	
	286		Alajärven patteri	RKY	
Kuusankoski					
Kuusankosken taajama-alue	306	6.0	Elokuvateatteri Iltatähti		
	306	23.0	Kymintehtaan asuntoalueita	RKY	
	306	18.0	Kuusankosken aluesairaala		
	306	12.0	Kettumäen museoalue		
	306	11.0	Kanttorila		
	306	10.0	Ent. Osuuskauppa		
	306	9.0	Kunnanpellontie		
	306	17.0	Puistokatu		
	306	7.0	Kansallispankki		
	306	5.0	Kaupungintalo		
	306	4.0	Kuusankosken kirkko		
	306	3.0	Heinosen kauppa		
	306	1.0	Kirkkoherran pappila (Kauppila)		
	306	8.0	Yhdyspankin talo		

		306	14.0	Itänaukio	RKY	
		306	15.0	Länsinaukio	RKY	
		306	16.0	Pientaloalue Naukiontie		
		306	52.0	Myllykallion pientaloalue		
		306	62.0	Suopelto		
		306	51.0	Markantontit		
		306	49.0	Lassila		
		306	48.0	Kyöperilän mäki		
	Kuusankosken teollisuusalueet	306	22.0	Kymintehtaan tehdasalue	RKY	ehd
		306	40.0	Voikkaan tehtaitten ympäristö	RKY	
		306	39.0	Voikkaan tehdasalue	RKY	ehd
	Keltin luonnon-suojelualue	306	41.0	Ruotsula	RKY	ehd
Miehikkälä		306	42.0	Ulvi ja Anttila	RKY	
		306	15.0	Miehikkälän kirkko	RKY	
Pyhtää		306	16.0	Salpalinja	RKY	ehd
		624	2.0	Ahvenkosken kartano	RKY	ehd
		624	8.0	Ahvenkosken voimalaitos	RKY	ehd
		624	3.0	Kymijoen linnoituslaitteet	RKY	ehd
		624	5.0	Savukosken silta	RKY	ehd
		624	1.0	Suuri Rantatie	RKY	ehd
	Pyhtään kirkonkylä	624	124.0	Mutankylä		
		624	9.0	Kirkon ympäristö	RKY	ehd
		624	125.0	Välilikylä		
		624	12.0	Stockforsin tehtaat ja ympäristö		
		624	1.0	Suuri Rantatie		ehd
Valkeala						
	Valkealan taajama-alue	909	24.0	Kirkkoherran pappila Niinistö		
		909	23.0	Kirkkoherran pappila		
		909	22.0	Hokkanen (Pokin talo) Hirsmäki		
		909	27.0	Valkealan kirkko	RKY	ehd
		909	25.0	Valkealan kartano	RKY	ehd
	Valkealan virkistysalue	909	4.0	Jokelan mylly		
		909	18.0	Harjun rautatieasema	RKY	
Virolahti						
	Virojoen taajama-alue	935	26.0	Pyterlahden kartanoalue	RKY	
		935	22.0	Lounais-Karjalan kansalaisopisto	RKY	
		935	27.0	Kotiseutumuseo Ent. kansakoulu	RKY	
	Virojoen virkistysalue	935	74.0	Ukkosaaren louhosalue	RKY	ehd
		935	73.0	Sittasaaren (Huvisaari) louhosalue	RKY	ehd
		935	72.0	Korpisaaren louhosalue	RKY	ehd
		935	67.0	Heponiemen louhosalue	RKY	ehd
		935	21	Salpalinja	RKY	ehd
		935	86	Suuri Rantatie		ehd