

016 **Fabàcies**
0162901 ***Hedysarum humile* Loefl.**
 var *fontanesii* (DC.) O. Bolòs et J. Vigo

(230)

Estaca-rossí

Forma vital: camèfit

Corologia: mediterrani (occidental)

Substrat litològic: Ca

Quadrats UTM: CF06, CF07, CF16, CF17

Límits altitudinals: 250-600 m

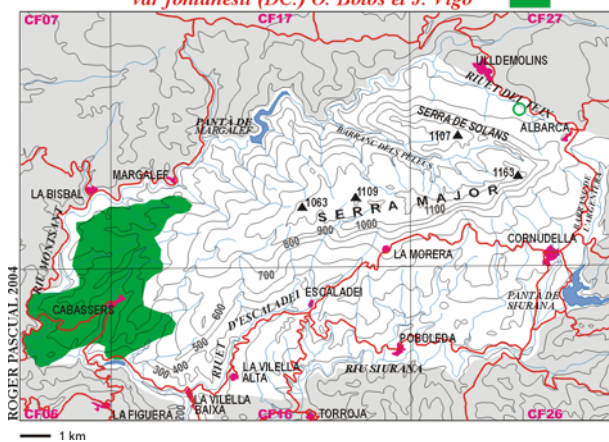
Abundància: r al Montsant occidental

Parc natural: sí

Distribució: Erms i clapers argilosos i llimosos, en indrets àrids de sòl erosionat, poblats per brolles esclarissades. Exclusivament al Montsant occidental, al sector de clima més continental, al sud de Margalef i a ponent del barranc de Cavaloça. Molero (1976) també cita aquest tàxon entre Albarca i Ulldemolins, d'on no ha pogut ser trobat.

Montsant occidental: Tirapèls, al costat de la carretera (300 m), herb. pers. Camí de Cabassers a Sant Roc (380 m), herb. pers. Racó de les Pedregoses (480 m). De Margalef al mas del Serrador, a prop del tornó d'en Glora (580 m). Camí del mas d'en Roger, a les Solanetes (310 m). Les Vinyes, a prop del riu Montsant (270 m)

0162901 *Hedysarum humile* Loefl.
var *fontanesii* (DC.) O. Bolòs et J. Vigo



Hedysarum humile var. *fontanesii*.
Tirapèls (300 m). 03-05-1997.

016 Fabàcies

0163001 ***Onobrychis saxatilis* (L.) Lamk.**

(231)

Trepadella saxàtil

Forma vital: camèfit

Corologia: mediterrani (occidental)

Substrat litològic: Ca

Quadrats UTM: CF06, CF16, CF17, CF27

Límits altitudinals: (350) 500-700 m

Abundància: r

Parc natural: sí

Distribució: Brolles de romer sobre sòls margosos o lutífics profunds. Vessant sud, als terrenys margosos eocènics, entre el mas de la Serra, la Morera i el mas de Forçans, per on penetra al Montsant occidental fins al racó de les Foies. Esporàdicament reapareix en punts més a ponent i al nord. Al vessant nord es troba a la zona baixa de la vall del Teix, al voltant d'Ulldemolins.

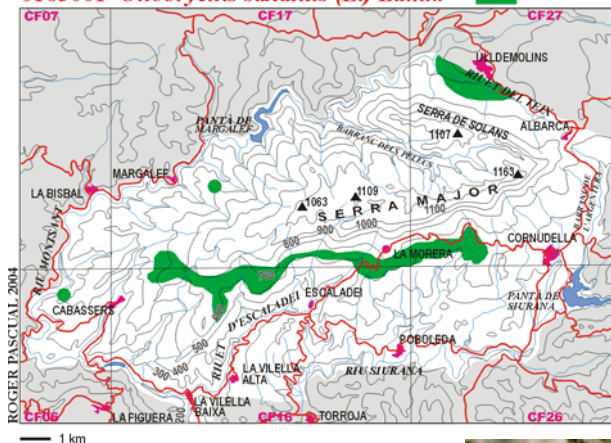
Vessant sud: Camí de la Morera a Poboleda (630 m), herb. pers. Pista d'Escaladei a la Morera (570 m), herb. pers. Camí de la Cartoixa d'Escaladei a la Morera, als Seguers (650 m), herb. pers. Camí del mas de Sant Blai (690 m). Entre el mas de Forçans i el mas Blanc (650 m). A prop del mas de la Serra (640 m).

Vessant nord: De Sant Antoni al riu del Teix (590 m). Entre Ulldemolins i les ermites (650 m).

Montsant occidental: Camí dels Cartoixans, al pla de la Massipa (610 m). Racó de les Foies (640 m). Obaga de la serra dels Solans, cap al Pont Vell (370 m). De Margalef al tossal Pelat (620 m). Collet del Ros (660 m). Pla de l'Agustí, a prop del coll de la Guixera (600 m).

Altres dades d'interès: Sorprenentment, Molero (1976) no va identificar aquesta planta a la serra de Montsant.

0163001 *Onobrychis saxatilis* (L.) Lamk.



Onobrychis saxatilis. Del mas de Forçans al mas Blanc (650 m). 27-05-2000.

016 Fabàcies
0163002 ***Onobrychis supina* (Chaix.) DC. in Lamk. et DC.**
ssp supina

(232)

Trepadella borda

Forma vital: hemicriptòfit Corologia: mediterrani (nord-occidental)

Substrat litològic: Ca

Quadrats UTM: CF16, CF17, CF27

Límits altitudinals: (400) 600-800 (1100) m

Abundància: r

Parc natural: sí

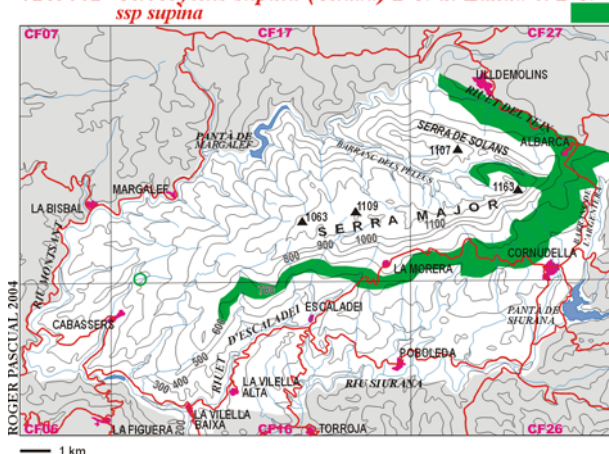
Distribució: Pastures i brolles esclarissades, en indrets secs però de sòl profund. És relativament freqüent sobre els estrats de margues i argiles d'origen eocènic que envolta la muntanya pel sud i el nord-est. Des del coll de la Guixera, al Montsant occidental, fins al vessant sud -la Morera, Cornudella, Albarca- i al vessant nord -vall del Teix. Des d'Albarca ascendeix als cims orientals fins a 1100 m.

Vessant sud: Camí del mas de la Serra (600 m), herb. pers. Camí del mas d'en Lluc (630 m). Entre Cornudella i el pla del Joanet (620 m). Mas Blanc (700 m). De la Cartoixa d'Escaladei a la Morera, a prop del racó del Vilar (610 m).

Vessant nord: Racó del Sastre (1100 m), herb. pers. Racó dels Salvis (980 m). De la font del Saüquer al pla de la Devesa (670 m). Pla de la Devesa (770 m).

Montsant occidental: Pla de la Massipa (620 m). Mas Déu (610 m). Camí de la Foia (440 m) (Molero, 1976), no vist.

0163002 *Onobrychis supina* (Chaix.) DC. in Lamk. et DC.
ssp supina



Onobrychis supina ssp. *supina*. Camí del mas de la Serra (640 m). 02-05-1998.

016 **Fabàcies**
0163003 ***Onobrychis viciifolia* Scop.**

(233)

Trepadella

Forma vital: hemicriptòfit

Corologia: Cultivat i subspontani (origen holàrtic)

Substrat litològic: indiferent

Quadrats UTM: CF06, CF07, CF17, CF27

Límits altitudinals: 300-700 m

Abundància: rr

Parc natural: sí

Distribució: Planta cultivada com a farratge que se subspontaneïtza amb certa facilitat en indrets ruderals, sobretot als talussos argilosos de les vores de camins i carreteres, al Montsant occidental i al vessant nord. És possible que les localitats que s'indiquen aquí tinguin, per aquesta raó, un caràcter poc estable.

Vessant nord: D'Ulldemolins a Santa Magdalena, herbassar al costat del camí (610 m), herb. pers. Riu Montsant, al talús del camí que ascendeix a la presa de l'embassament de Margalef (410 m), herb. pers. Riuet del Teix (640 m).

Montsant occidental: Entre Cabassers i la Bisbal de Falset, als talussos argilosos de la carretera (300-350 m)

