

090                    **Asteràcies**  
0907205d            ***Hieracium glaucinum* Jord.**  
                         ***ssp verlotii* (Jord.) O. Bolòs et J. Vigo**

(1021)

Hieraci, Herba de l'esperver

Forma vital: hemicriptòfit

Corologia: eurosiberià (lateeuropeu)

Substrat litològic: indiferent

Quadrats UTM: CF17

Límits altitudinals: 540 m

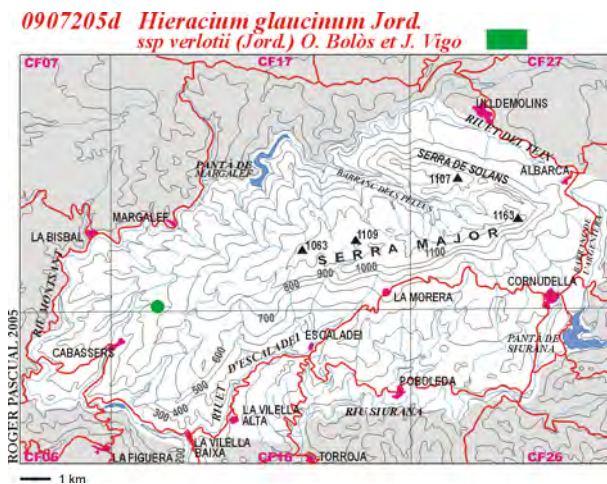
Abundància: rrr

Parc natural: sí

Distribució: Boscos submediterranis i la seva vorada (*Querco-Fagetea*). Identificat només en un punt del Montsant occidental.

Montsant occidental: Camí de la Foia (540 m), herb. pers.

Altres dades d'interès: Segons B. de Retz, aquesta subespècie habita les muntanyes catalanídiques des de Prades fins a l'Alcalatén (Bolòs i Vigo, 1995).



*Hieracium glaucinum ssp verlotii*.  
Camí de la Foia (540 m). 13-06-2004.







090            **Asteràcies**  
0907208a    ***Hieracium murorum* L.**  
                 ***ssp exotericum* (Jord.) Zahn**

(1024)

Herba de l'esperver

Forma vital: hemicriptòfit

Corologia: eurosiberià (lateuropeu)

Substrat litològic: indiferent

Quadrats UTM: CF17, CF27

Límits altitudinals: 900-1050 m

Abundància: rrr

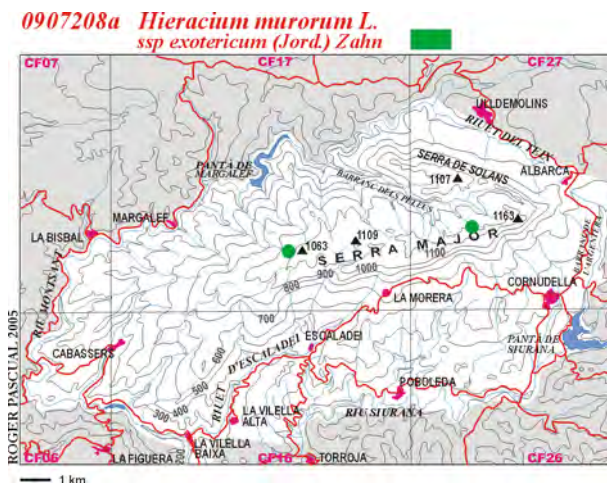
Parc natural: sí

Distribució: Boscos submediterranis i la seva vorada (*Quercus-Fagetea*). Identificat en dues localitats força distants de la part alta de la muntanya.

Vessant nord: Barranc de la Bruixa, a la cova del Pedret (1015 m), herb. pers.

Montsant occidental: Barranc de la Coma Negra (950 m, 970 m), herb. pers.

Altres dades d'interès: Segons B. de Retz es troba als Pirineus i a algunes muntanyes catalanídiques com Montseny i Montserrat (Bolòs i Vigo, 1995).



*Hieracium murorum* ssp *exotericum*.  
Barranc de la Coma Negra (950 m).  
03-05-1997.

090            **Asteràcies**  
0907208b    ***Hieracium murorum* L.**  
                 ***ssp pseudosilvularum* Zahn**

(1025)

Herba de l'esperver

Forma vital: hemicriptòfit

Corologia: eurosiberià (lateuropeu)

Substrat litològic: indiferent

Quadrats UTM: CF17, CF27

Límits altitudinals: (450) 800-1000 m

Abundància: rr

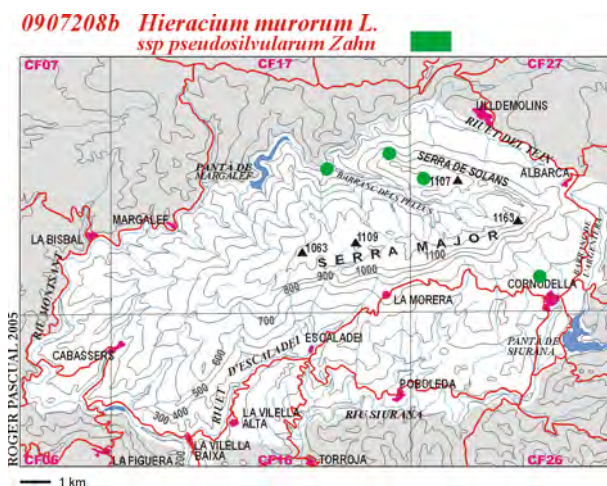
Parc natural: sí

Distribució: Boscos submediterranis i la seva vorada (*Querco-Fagetea*). Identificat en punts esparsos del sector nord-oriental.

Vessant sud: Barranc de Sant Joan (590 m), herb. pers.

Vessant nord: Riu Montsant (460 m), herb. pers. Del pi de la Carabasseta al barranc del Parral (980 m), herb. pers. La Cornereda (880 m).

Altres dades d'interès: L'especialista B. de Retz la cita, en l'àmbit dels Països Catalans, només de l'Alta Ribagorça



*Hieracium murorum* ssp  
*pseudosilvularum*. Del Pi de la  
Carabasseta al barranc del Parral (970  
m). 04-07-2004.



090            **Asteràcies**  
0907208c    ***Hieracium murorum* L.**  
                 ***ssp wulfenii* Zahn**

(1026)

Herba de l'esperver

Forma vital: hemicriptòfit

Corologia: eurosiberià (lateuropeu)

Substrat litològic: indiferent

Quadrats UTM: CF17, CF27

Límits altitudinals: 500-1100 m

Abundància: rr

Parc natural: sí

Distribució: Boscos submediterranis i la seva vorada (*Querco-Fagetea*). Sembla la subespècie més freqüent al territori de *H. murorum*. Tot i així, és una planta força rara, que només s'ha trobat en punts esparsos del massís, al vessant nord i el Montsant occidental.

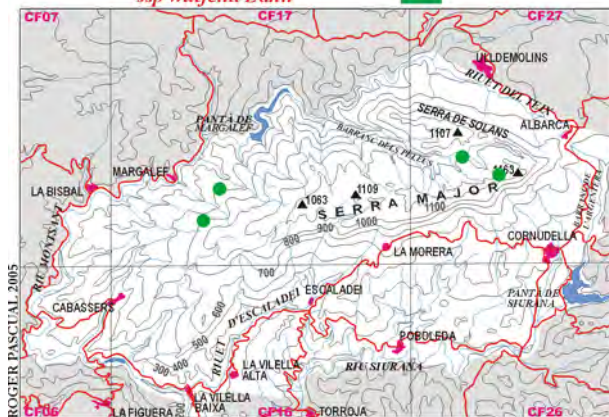
Vessant sud: Sota el tossal de les Boleteres, damunt de la venta del Pubill (500 m), herb. pers.

Vessant nord: Barranc de les Pletes (1080 m), herb. pers. Cingle de la Carraguina, sobre les coves Fredes (960 m).

Montsant occidental: Camí del tossal Pelat (620 m), herb. pers. De Margalef al mas del Serrador (690 m), herb. pers.

Altres dades d'interès: B. de Retz només ha identificat aquesta subespècie, en l'àmbit dels Països Catalans, en plecs provinents de l'àrea de Perpinyà.

0907208c *Hieracium murorum* L.  
*ssp wulfenii* Zahn



*Hieracium murorum* ssp *wulfenii*.  
Camí del tossal Pelat (620 m). 23-05-2004.

090            **Asteràcies**

0907209        ***Hieracium pilosella* L.**

(1027)

Pelosella

Forma vital: hemicriptòfit

Corologia: pluriregional (holàrtic)

Substrat litològic: indiferent

Quadrats UTM: CF17, CF27

Límits altitudinals: 550-1000 m

Abundància: rrr

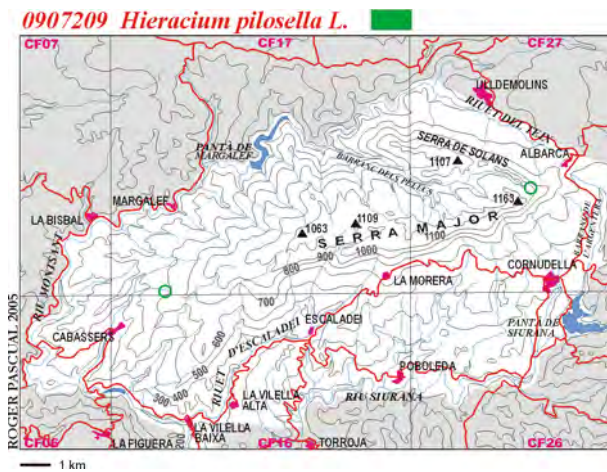
Parc natural: sí

Distribució: Pastures seques sobre sòls sovint pedregosos (*Aphyllanthon*, *Deschampsion mediae*). Diversos autors (Molero, Seró, Retz), la citen a la serra de Montsant. No s'ha pogut retrobar. Tots els hieracis del grup *pilosella* examinats han resultat correspondre a *H. tardans*. Deu ser molt rar.

Vessant nord: Plans de la Mare de Déu (Molero, 1976), no vist.

Montsant occidental: La Foia (citació de P. Seró recollida per Molero, 1976), no vist.

Altres dades d'interès: L'especialista B. de Retz esmenta la ssp *trichosoma* Naeg. et Peter com existent a la serra de Montsant.



090 Asteràcies

0907210 ***Hieracium pseudopilosella* Ten.**

(1028)

Hieraci

Forma vital: hemicriptòfit

Corologia: pluriregional (holàrtic)

Substrat litològic: indiferent

Quadrats UTM: CF16, CF17, CF27

Límits altitudinals: 600-1100 m

Abundància: rrr

Parc natural: sí

Distribució: Pastures i prats secs dels sòls pedregosos (*Aphyllanthion*). Segons Molero (1976) és comú i abundant. No obstant, tots els hieracis del grup pilosella examinats s'haurien d'assignar, amb els criteris actuals, a *H. tardans*, que aquest autor no esmenta en el seu treball.

Vessant nord: Obagues d'Ulldemolins (650-900 m), Albarca (800 m), Roca Corbatera (1080 m) (Molero, 1976), no vist.

Montsant occidental: Mas de la Canaleta (700 m), barranc de la Coma Negra (830 m), mas del Serrador (Molero, 1976), no vist.

Altres dades d'interès: B. de Retz ha reconegut l'existència d'aquesta planta a diverses muntanyes del litoral i el prelitoral dels Països Catalans, entre elles les muntanyes de Prades i la serra de la Llena. La seva presència a la serra de Montsant és, per tant, molt probable encara que deu ser molt rara.





090            **Asteràcies**  
0907211      ***Hieracium solidagineum* Fries**  
                 ***ssp barbulatum* (A.-T. et Gaut.) Zahn**

(1029)

Hieraci

Forma vital: hemicriptòfit

Corologia: pluriregional (pirinenc-ibèric NE)

Substrat litològic: indiferent

Quadrats UTM: CF17

Límits altitudinals: 840 m

Abundància: rrr

Parc natural: sí

Distribució: Boscos i matollars submediterranis clars, indrets rocosos (*Querco-Fagetea*).  
Identificat en un sol punt del vessant nord.

Vessant nord: Barranc dels Pèlcs (840 m), herb. pers.

Altres dades d'interès: B. de Retz assenjala la presència d'aquesta subespècie al Pallars Sobirà, a la regió de Perpinyà i al Baix Ebre, a 700 m (Bolòs i Vigo, 1995).



*Hieracium solidagineum ssp barbulatum*. Barranc dels Pèlcs (840 m). 28-08-2004.

090            **Asteràcies**  
0907212       ***Hieracium sonchoides* A.-T.**  
                 ***ssp lycopoides* (A.-T. et Gaut.) Zahn**

(1030)

Hieraci

Forma vital: hemicriptòfit

Corologia: eurosiberià (oròfit catalano-occità)

Substrat litològic: indiferent

Quadrats UTM: CF27

Límits altitudinals: 900-1050 m

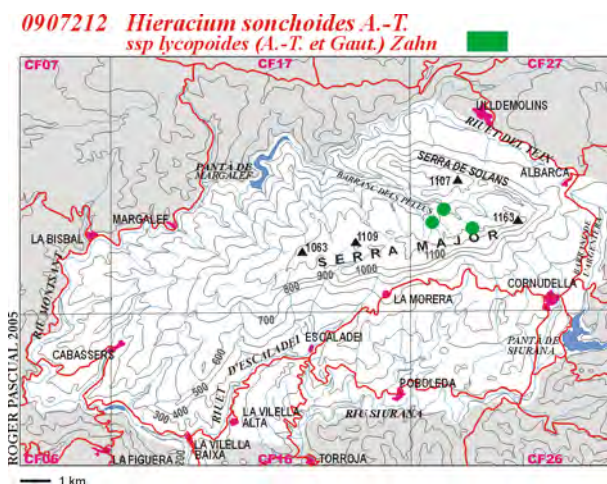
Abundància: rrr

Parc natural: sí

Distribució: Clarianes i vorades del bosc submediterrani (*Quercus-Fagetea*). Molt rar: només s'ha pogut identificar en tres localitats del vessant nord.

Vessant nord: Barranc de la Bruixa, a la cova del Pedret (1015 m), herb. pers. Barranc de les Falles (950 m), herb. pers. Obaga dels Pèlcs, cap al barranc de la Bruixa (960 m).

Altres dades d'interès: B. de Retz reconeix la presència d'aquesta planta a la serra de Montsant (Bolòs i Vigo, 1995).



*Hieracium sonchoides ssp lycopoides*.  
Barranc de les Falles (950 m). 20-09-1997.



090            **Asteràcies**  
0907213       ***Hieracium tardans* Peter**

(1031)

Hieraci

Forma vital: geòfit

Corologia: pluriregional (holàrtic)

Substrat litològic: indiferent

Quadrats UTM: CF17, CF27

Límits altitudinals: 500-1100 m

Abundància: r

Parc natural: sí

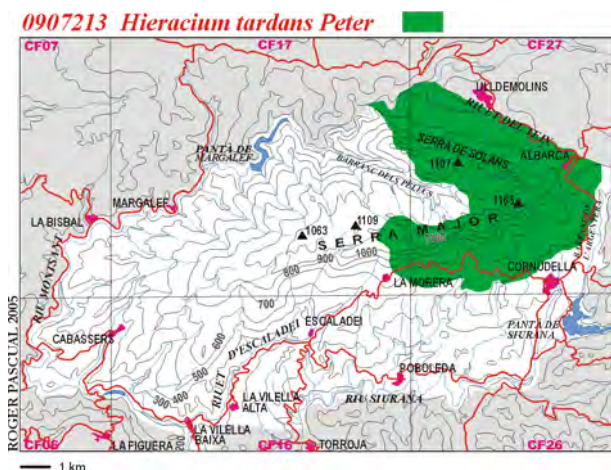
Distribució: Prats secs dels sòls pedregosos (*Thero-Brachypodietea*, *Festuco-Brometea*, *Ononido-Rosmarinetea*). Al sector nord-oriental de la muntanya, no massa freqüent, encara que localment de vegades és abundant. Vessant sud: planells de substrats argilosos i margosos eocènics, entre la Morera, Cornudella i Albarca. Serra Major: en alguns clots i comellars entre el piló dels Senyalets i la Roca Corbatera. Vessant nord: valls d'Ulldemolins i dels Pèlecs.

Vessant sud: Mas d'en Salvat (700 m), herb. pers. Camí de la Morera de Montsant al mas de Sant Blai (620 m), herb. pers. Los Cerdans (700 m), herb. pers.

Serra Major: Canal dels Codolells (1040 m), herb. pers. Clot del Meloner (1060 m).

Vessant nord: D'Albarca a Santa Magdalena (700 m, 720 m, 750 m), herb. pers. Del barranc del Parral al coll de la Mola (960 m), herb. pers. Font de la Gleva, cap a Sant Antoni (580 m). Barranc de la Mare de Déu (930 m). De la Font del Manyano al Crist de la Sang (1060 m).

Altres dades d'interès: Probablement la major part de citacions de *H. pilosella* i *H. pseudopilosella* de la serra de Montsant deuen correspondre a aquesta espècie, segons els criteris utilitzats per Bolòs i Vigo (1995).



*Hieracium tardans*. Camí de la Morera de Montsant al mas de Sant Blai (620 m). 06-06-2004.



091            **Alismatàcies**  
0910101      ***Alisma plantago-aquatica* L.**  
                 ***ssp plantago-aquatica***

(1032)

Plantatge d'aigua

Forma vital: hidròfit

Corologia: pluriregional (holàrtic)

Substrat litològic: indiferent

Quadrats UTM: CF07, CF17, CF27

Límits altitudinals: 400-550 m

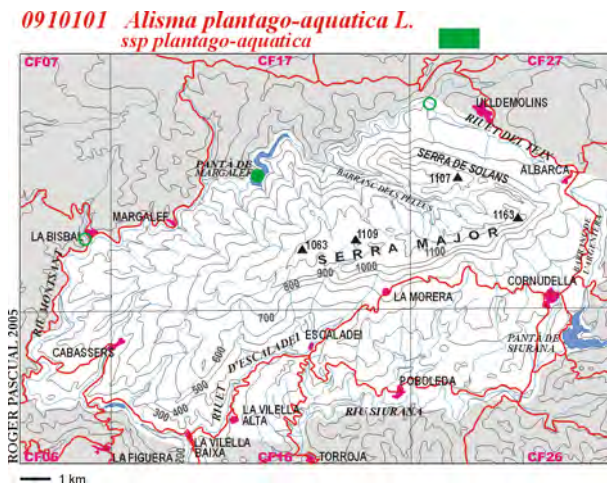
Abundància: rrr

Parc natural: sí

Distribució: Canyissars i altres comunitats helofítiques dels tolls, les basses i les vores de pantans que, eventualment, poden eixugar-se (*Phragmition*). Molt rar. S'ha identificat en tres punts del tram superior de la vall del Montsant.

Vessant nord: Pantà de Margalef, a prop de l'embarcador, la var *lanceolatum* (With.) Kunth (430 m), herb. pers. Ulldemolins, al riu Montsant (530 m) (Molero, 1976), no vist.

Montsant occidental: La Bisbal de Falset, al barranc de la Fontanella (340 m) (Molero, 1976), no vist.



*Alisma plantago-aquatica* ssp  
*plantago-aquatica* var *lanceolatum*.  
Pantà de Margalef, a prop de  
l'embarcador (430 m). 20-08-1998.



092            **Potamogetonàcies**  
0920102      ***Potamogeton nodosus* Poir. in Lamk.**

(1034)

Llengua d'oca

Forma vital: hidròfit

Corologia: pluriregional (holàrtic)

Substrat litològic: indiferent

Quadrats UTM: CF06, CF16, CF17

Límits altitudinals: 185-500 m

Abundància: rr

Parc natural: sí

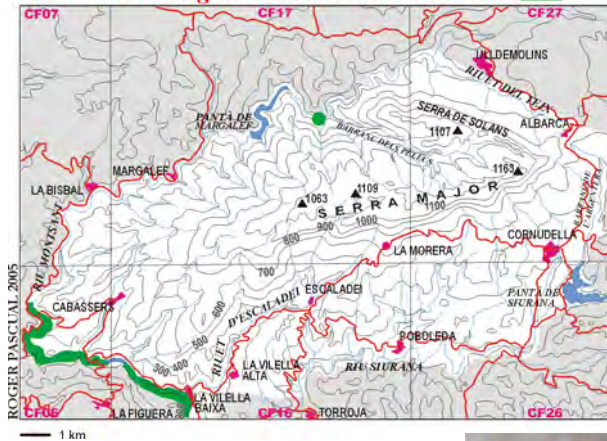
Distribució: Aigües de corrent lent (*Potametalia*). Força rar en el conjunt del territori: pràcticament restringit al tram inferior del riu Montsant, entre el pont Vell de Cabassers i la Vilella Baixa. Se n'ha trobat una localitat extrema al mateix riu, al vessant nord.

Vessant sud: Riu Montsant (195 m).

Vessant nord: Riu Montsant, entre la font del mas del Soleràs i el barranc de la Falconera (455 m).

Montsant occidental: Riu Montsant (235 m, 245 m, 275 m), herb. pers.

**0920102 *Potamogeton nodosus* Poir. in Lamk.**



*Potamogeton nodosus*. Riu Montsant (235 m). 11-09-1997.





093            **Zanniquel·liàcies**  
0930101      ***Zannichellia palustris* L.**  
(1248)

Zanniquèl·lia

Forma vital: hidròfit

Corologia: pluriregional (subcosmopolita)

Substrat litològic: indiferent

Quadrats UTM: CF17

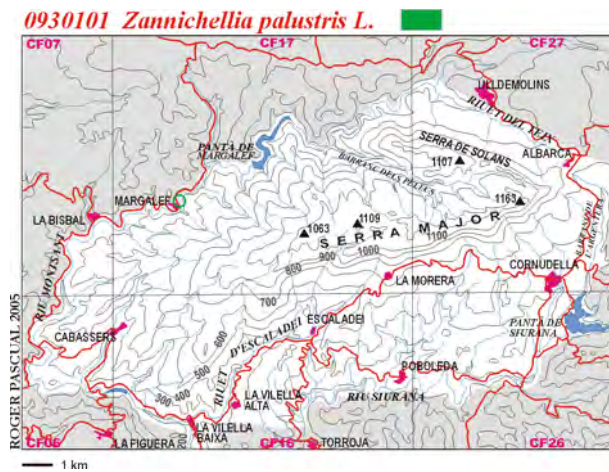
Límits altitudinals: 370 m

Abundància: rrr

Parc natural: sí

Distribució: Aigües quietes dels tolls fluvials (*Potametea*). S'ha indicat en un sol punt del Montsant occidental. No s'hi ha pogut retrobar.

Montsant occidental: Margalef, al riu Montsant (Molero, 1982), no vist.







094            **Liliàcies**  
0940102       ***Asphodelus fistulosus* L.**  
                 ***ssp fistulosus***

(1037)

Cebollí, Gamonet, Porrassí

Forma vital: geòfit

Corologia: mediterrani (austromediterrani)

Substrat litològic: indiferent

Quadrats UTM: CF06, CF07, CF16, CF17, CF26?, CF27

Límits altitudinals: 200-750 m

Abundància: r

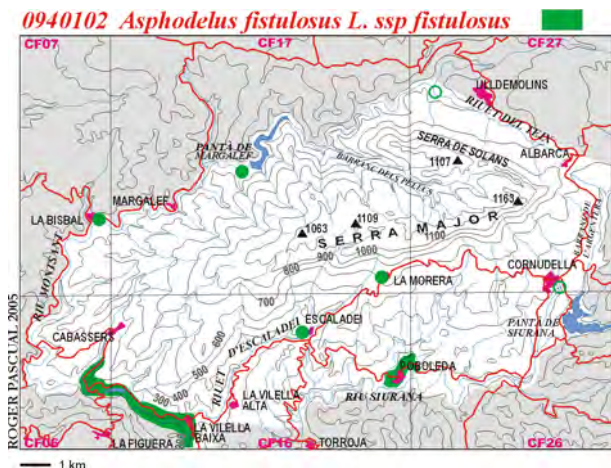
Parc natural: sí

Distribució: Herbassars ruderals viaris i dels indrets freqüentats (*Hordeion leporini*). No gaire freqüent, encara que és abundant en algunes de les seves localitats. Vessant sud: tram inferior de la vall del Montsant i també al voltant d'alguns nuclis urbans. Al Montsant occidental i al vessant nord és força més rar: té tendència a aparèixer a prop de les poblacions i les vies transitades.

Vessant sud: La Vilella Baixa (240 m), herb. pers. Riuet d'Escaladei (185 m). Voltants de Poboleda, a la carretera (350-360 m) i al camí de Cornudella, GR-174 (420 m). Escaladei, cap al mas del Tancat (420 m). La Morera de Montsant (730 m). Les Planes (230 m). Cornudella (480 m) (Molero, 1976), no vist.

Vessant nord: Pista del Pantà de Margalef (430 m). Ulldemolins (520 m) (Molero, 1976), no vist.

Montsant occidental: Camí del mas d'en Roger, a prop de la carretera T-702 (250 m). Riu Montsant (205 m). Barranc de Cabassers, a la cuneta de la carretera (280 m). La Bisbal de Falset, a la vora de la carretera (340 m).



*Asphodelus fistulosus ssp fistulosus*.  
Riuet d'Escaladei (185 m). 04-04-  
1996.









