





**Legenda**




-  Staatsgrens
-  Segmenten van het tracécorridor dichtbij de grens, resp. direct langs de staatsgrens met vermelding van segmentnummers

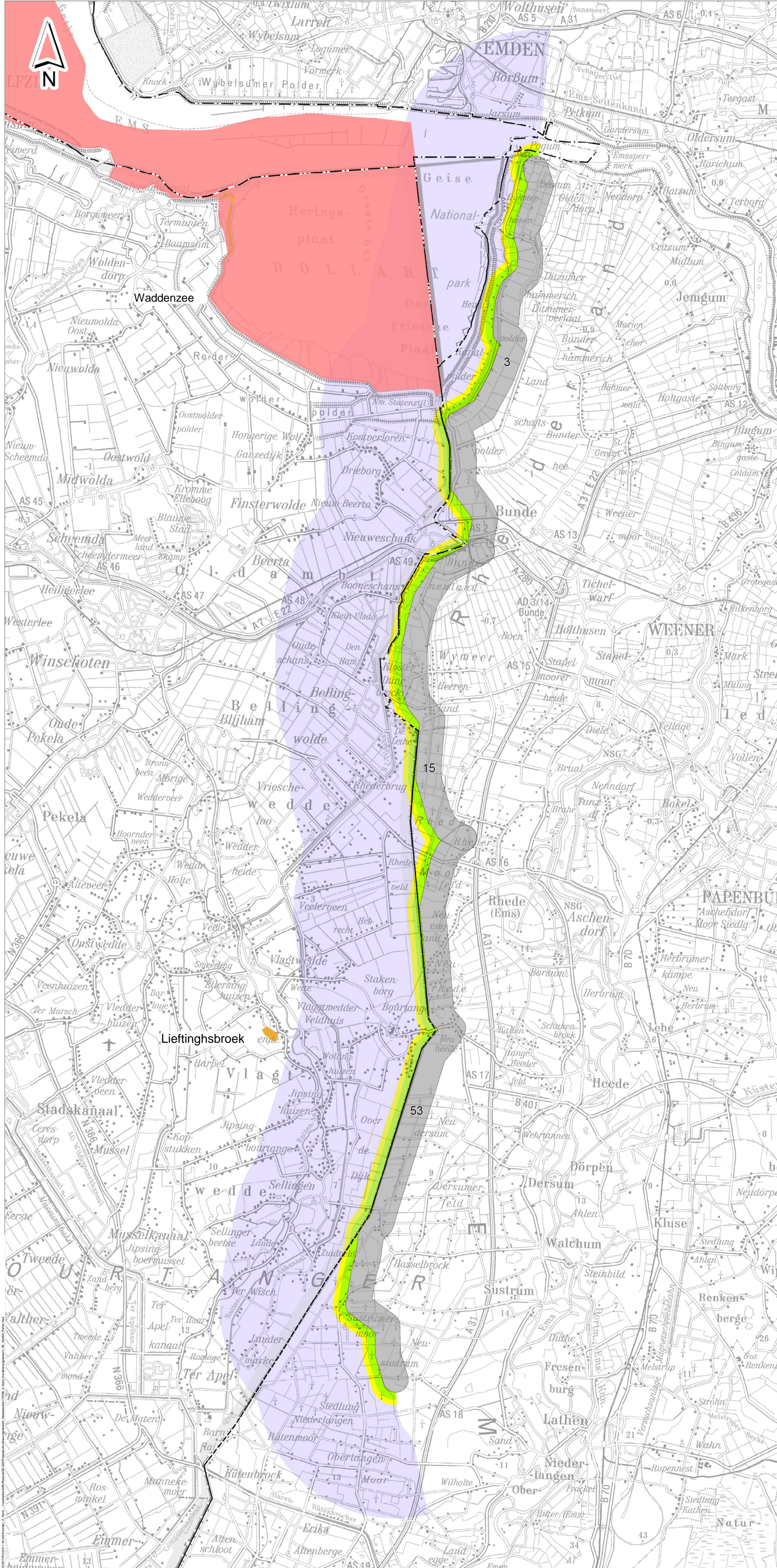
**NATURA 2000-Beschermde gebieden met naam**

-  Basis wordt gevormd door de FFH-richtlijn
-  Basis wordt gevormd door de vogelbeschermingsrichtlijn (tegelijk FFH-gebied)

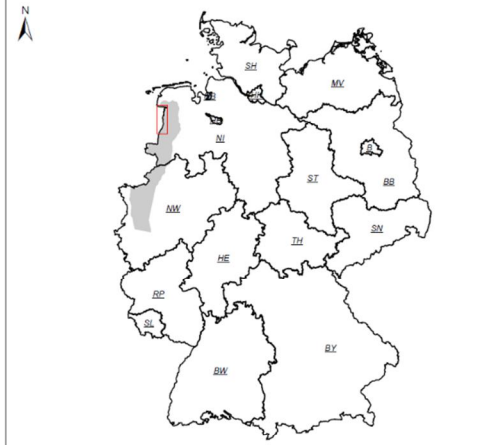
**Reikwijdte van de effecten**

De afstanden worden gemeten vanaf de uiterste rand van de segmenten van het tracécorridor tot de uiterste rand van het mogelijke bereik van de effecten

-  300 m – Omgeving bouwplaats
-  500 m – Plaatselijke gevolgen
-  Promemorie 5000 m - Buffer



© GeoBasis-DE / BKG 2017



Opdrachtgever	<b>Amprion GmbH</b>
	Rheinlanddamm 24 44139 Dortmund
Project	<b>A-Nord</b>
	BBPIG Vorhaben Nr. 1 Emden Ost - Osterath
Opgesteld door	<b>SWECO GmbH</b>
	Postfach 34 70 17 26209 Bremen Friedrich-Miller-Strasse 42 28211 Bremen
Titel plan	Mogelijke reikwijdte van grensoverschrijdende gevolgen voor het milieu – Rayon Noord
Bladformaat BxH: 900 x 1400 mm	Richtlijn: 1:45.000
Behandeld: LAG	Stand: 18.12.2017
Getekend: LAG	Kaartnummer: Bijlage 2
Gecontroleerd: MST	Bladnummer: Bladzijde 1 van 1