

LIITE I

POHJOIS-POHJANMAAN KULTTUURIHISTORIALLISTEesti MERKITTÄVÄT KOHTEET

OULUNKAAREN SEUTUKUNTA

li

1. Iin Hamina (vrk 9)
2. Iin kirkko ja kotiseutumuseo, Hamina (vrk 9)
3. Ellala, Hamina (vrk 9)
4. Kirkkosaari (vrk 9)
5. Kruununsaari, entinen Satamasaari (vrk 9)
6. Illinsaari
7. Karhunsaari (vrk 9)
8. Veijola, Karhunsaari (vrk 9)
9. Entinen Kuokkalan pappila, Alaranta (vrk 9)
10. Kestilän saha, Alaranta (Kestilän höyrystysahon savupiippu, vrk, Museo-
viraston rakennushistorian julkaisu 18,1996)
11. Pappila, Ii kk (vrk 9)
12. Iin työväentalo, Ii kk
13. Kauppilanmäen kansakoulu, Kauppila (yksi rakennuksista palanut)
14. Pahkala (Kauppila), Kauppila
15. Entinen suojeluskunnan talo, Kauppila
16. Asemankylä (vrk 10)
17. Rautatieasema, Asemankylä (vrk 10)
18. Yliranta (vrk 12)
19. Laurila, Yliranta
20. Pernu ja Käyrä, Pohjois-Ii
21. Akolan kartano, Pohjois-Ii
22. Virkkula, Pohjois-Ii
23. Pääkilänkangas (vrk 11)
24. Kuninkaan petäjä, Kuninkaanniemi
25. Ranta-Piukkula, Seljänperä, Lapinranta
26. Vuornos, Lapinranta
27. Olhava (vrk 13)
28. Penjala, Olhava (vrk 13)
29. Kyröläinen, Olhava (vrk 13?)
30. Nybyn talo ja lasitehdas, Olhava (vrk 13)
31. Kesänavetta ja aitta, Maunula, Väli-Olhava
32. Pikkarainen, Yli-Olhava
33. Ojakylä
34. Röyttä
35. Krunnit, Ulkokrunni ja Maakrunni (vrk 14)

Valtakunnalliset kohteet (suluissa vrk-kohteen tunnusnumero):

Iin Hamina ja Iijoen Karhunsaari (9)

Iin rautatieasema ympäristöineen (10)

Pääkilänkankaan kylä (11)

Ylirannan kulttuurimaisema Iijokitörmällä (12)

Olhavan kylä (13)

Krunnit (14)

Kestilän höyrystysahon savupiippu (Sahateollisuuden inventointikohde
351)

Kuivaniemi

1. Kuivaniemen kirkonkylä (vrk 25)
2. Vanha hautausmaa ja kirkon paikka, Kuivaniemi kk (vrk 25)
3. Kotiseutumuseo, Kuivaniemi kk (vrk 25)
4. Kuivaniemen kirkko (vrk 25)
5. Vanha pappila, Kuivaniemi kk (vrk 25)
6. Forsströmin eli maalarimestarin talo, Kuivaniemi kk (vrk 25)
7. Ellilä, Kuivaniemi kk (vrk 25)
8. Vatunginnokan muistomerkki
9. Pohjoisranta (vrk 26)

10. Miettunen, Pohjoisranta (vrk 26)
11. Kakko, Pohjoisranta (vrk 26)
12. Suukosken mylly, Pohjoisranta (vrk 26)
13. Yli-Kauppi ja Ala-Kauppi, Pohjoisranta (vrk 26)
14. Rajala (Kehus), Pohjoisranta (vrk 26)
15. Entinen rautatieasema, Kuivaniemen Asemakylä
16. Myllykankaan seisakkeen rakennukset (rakennukset siirretty)
17. Vakkuri, Asemakylä
18. Mattila, Asemakylä
19. Patosaaren saha ja mylly, Kuivaniemen Asemakylä
20. Kattilankosken tervahaudat ja Korkiakangas
21. Haltun kesänavetta ja aitta, Jokikylä
22. Koivuniemen asuinrakennukset, Koivuniemi
23. Veskan asuinrakennus, Veska
24. Ahmonen
25. Oijärven säännöstelykanava, Krupula
26. Seppälän tervahaudan pohja, Särkijärvi
27. Särkiahon navetta, Särkijärvi
28. Oijärven rantojen viljelysmaisema, Lalli
29. Soivuoren mylly, Jokela, Oijärvi
30. Honkakoski, Kivijoki
31. Harju, Leväjärvi, Oijärvi

Valtakunnalliset kohteet (suluissa vrk-kohteen tunnusnumero):

Kirkonkylä (25)

Pohjoisrannan kylä (26)

Pudasjärvi

1. Riekinranta, Pudasjärvi kk (vrk 73)
2. Pudasjärven kirkko, tapuli ja vanha hautausmaa (vrk 73)
3. Pudasjärven kotiseutumuseo, Pudasjärvi kk (vrk 73)
4. Hiltula, Hilturanta (vrk 74)
5. Hilturannan pappila, Hilturanta (vrk 74)
6. Aurala, Pudasjärvi
7. Kyngäs, Aittojärvi
8. Aittojärvi
9. Veteläisen harju, Ypykkäjärvi
10. Pietarila, Kurenalus
11. Poropudas, Kurenalus
12. Kurenalan kansakoulu (Lakarin koulu)
13. Suojalinna, Kurenalus
14. Perttalan (ent. Nortamon) talo, Kurenalus,
15. Kotikumpu, Kurenalus
16. Liepeen saari ja Päiväniemi, Kurenalus
17. Liepeen pappila, Kurenalus
18. Taipaleenharju ja tuulimyllyt, Hetejärven kylä (vrk 76)
19. Oinaanperä ja Heikkilänharju, Hetejärven kylä
20. Kollajan kylä
21. Kollajanniemi
22. Petäjäkangas, Kollaja
23. Kurenkoski, Jongunsuvanto
24. Sotka, Jongun kylä
25. Karvonen, Jongun kylä
26. Siira, Jongun kylä
27. Liikasenniemi, Jongun kylä
28. Pelttarinharju, Jongun kylä
29. Puhos
30. Materon aitat, Puhos

31. Haukela, Puhos
32. Haukiojan vesimylly, Puhos
33. Haukiojan uittorännit
34. Korpinen
35. Muukala, Siurua
36. Ritvansuun kesänavetta, Siurua
37. Ikosenniemi, Siurua
38. Konttila, Siurua
39. Aintio, Livo
40. Pöhölänniemi, Livo
41. Pärjänsuo, Livo
42. Nurmelaanharju, Livo
43. Sarajärvi
44. Nuukavaara
45. Kouva
46. Hirvaskosken (Timosen) ruukin alue
47. Hirvaskosken rukoushuone
48. Nivala, Korentokylä
49. Iinattijärven kylä
50. Kujala, Iinattijärvi
51. Naamanka (vrk 75)
52. Syötteen pitkoste

Valtakunnalliset kohteet (suluissa vrk-kohteen tunnusnumero):

- Riekinrannan kulttuurimaisema (73)
 Hilturanta ja pappila (74)
 Naamangan kylä (75)
 Taipaleenharju (76)

Utajärvi

1. Kirkko ja tapuli, Utajärvi kk (vrk 112)
2. Kotiseutumuseo, Utajärvi kk (vrk 112)
3. Utajärven pappila (vrk 112)
4. SOK:n rakennukset, Utajärvi kk
5. Utajärven rautatieasema, Utajärvi kk
6. Tuulimylly ja museoaitta, Utajärvi kk
7. Ikälä, Utajärvi kk
8. Sotkakosken möljä
9. Ojala, Sotka
10. Murto ja Aitta, Murronkylä
11. Aitamurron aitta, Murronkylä
12. Kemilä
13. Kangas-Korhola, Utanen
14. Miettula, Utajärvi
15. Palo-oja, Utajärvi
16. Poutiainen, Ahmas
17. Ylisipola, Sipolankylä, Ahmas
18. Niskankylän hautausmaa
19. Sipolan mylly, Niska
20. Ahmaksen rautatieasema, Ahmas
21. Korhola, Ahmas
22. Keisarintie (vrk 114)
23. Sanginkylä
24. Lahti, Sanginkylä
25. Tervola, Sanginkylä
26. Kalmusaari, Juorkunajärvi
27. Lipon aitta, Juorkuna
28. Keinälä, Juorkuna
29. Kurimon ruukki, Särkijärvi (vrk 113)

Valtakunnalliset kohteet (suluissa vrk-kohteen tunnusnumero):

- Utajärven kirkko ja tapuli Oulujokivarren maisemassa (112)
 Kurimon ruukin alue (113)
 Ns. Keisarintie Ahmakselta Neittäväälle (114), vrt. Muhos (46)

Yli-Ii

1. Yli-Iin kirkko (vrk 119)
2. Havula, Yli-Ii kk
3. Niemelä, Yli-Ii kk
4. Manninen, Yli-Ii kk
5. Huovi, Yli-Ii kk
6. Ylisiuruan aitta, Karjalankylä
7. Koskela, Keskikylä, Karjalankylä
8. Kakko, Keskikylä, Karjalankylä
9. Leskelä, Keskikylä, Karjalankylä
10. Hökkä, Hökänranta, Karjalankylä
11. Karjalankylä
12. Mannilan tervahauta, Karjalankylä
13. Mikkola, Karjalankylä
14. Pori, Jakkukylä
15. Maalismaa (vrk 121)
16. Turtinen, Jakkukylä
17. Jakkuranta (vrk 120)
18. Jakkukylä (vrk 120)
19. Rajala
20. Alarajala, Jakkukylä
21. Ylirajala, Jakkukylä
22. Alapahkala, Pahkakoski
23. Koutuanieniemi, Karjalankylä
24. Hirvelä, Pahkakoski
25. Ahvenojan mylly, Kollaja
26. Tannilan hautausmaa
27. Haapaniemen kestkieväri (Jaakkola), Tannila
28. Hangaslammien tukkikämpä, Karjalankylä

Valtakunnalliset kohteet (suluissa vrk-kohteen tunnusnumero):

- Yli-Iin kirkko (119)
 Jakkukylä ja Jakkuranta Iijoen molemmin puolin (120)
 Maalismaan rakennusryhmä (121)

Ylikiiminki

1. Keskustan raitti ja jokivarsi, Ylikiiminki kk (vrk 122)
2. Ylikiimingin kirkko (vrk 122)
3. Vanha pappila (vrk 122)
4. Vanha kanttorila
5. Vesaisenlinna, Ylikiiminki kk
6. Kotiseutumuseo, Ylikiiminki kk
7. Marttilan aitat, Ylikiiminki kk
8. Säälänharju
9. Vesala
10. Vesalan koulu
11. Runttila, Vesala
12. Vesaisen muistomerkki, Vesala
13. Aittokosken saha, Vesala
14. Vesanaho, Vesala
15. Siltala, Rekikylä
16. Pyky, Karahka
17. Viitala, Vepsä
18. Brunni, Vepsä
19. Oikarisen luhti, Vepsä
20. Sänkelä, Vepsä
21. Juopuli
22. Joki-Kokko
23. Perttula
24. Väinänen, Ala-Vuotto
25. Yli-Vuotto
26. Koistila, Yli-Vuotto
27. Kokko, Yli-Vuotto
28. Kärjäjäkivi, Yli-Vuotto
29. Tapaus, Yli-Vuotto

30. Huumon aitat, Joloskylä
31. Mannila, Mannilanjärvi
32. Rajala, Arkala
33. Somerovaaran asutustilat (vrk 123)

Valtakunnalliset kohteet (suluissa vrk-kohteen tunnusnumero):
Ylikiimingin kirkonseutu (122)
Somerovaaran asutustilakylä (123)

KOILLISMAAN SEUTUKUNTA

Kuusamo

1. Pyhän Ristin kirkko ja tapuli, Kuusamo kk
2. Kirkkokedon koulu, Kuusamo kk
3. Porkkatörmän museo, Kuusamo kk
4. SYP:n talo, Kitkantie 2, Kuusamo kk
5. Ouluntien puutalot, Kuusamo kk
6. Kuusela ja Tyynelä, Lahdentaus, Kuusamo kk
7. Kotiseutumuseo, Kuusamo kk
8. Oivangin mylly, Oivanki
9. Noukavaara, Kuusamo kk
10. Kurkijärven ranta-asutustilat, Maanselkä (laajennettu Salmelan kesänavetta-kohteella 11)
11. Salmelan kesänavetta, Maanselkä (liitetty Kurkijärven aluekohteeseen 10)
12. Sänkikankaan ja Vanttajan entiset ratapihat, Kuusamo kk
13. Kemilän entinen piirimakasiini, Haukiniemi
14. Käylä
15. Honkamutkan poroaita, Oulankajoki (kansallismaisemaa)
16. Kitkanhaaran porokämpä (kansallismaisemaa)
17. Juuman mylly, Juuma
18. Vaarala (Yläne), Virkkula
19. Pyhäjärvi-Niskala, Rukajärvi
20. Kesäniemi, Kesäniemi
21. Kuntivaaran rajavartioasema
22. Kuntivaaran metsäkämpä ja talli
23. Vuotungin kyläryhmä (vrk 27)
24. Uuskäkelän talot, Vuotunki (vrk 27)
25. Jyrkäkosken liippatehdas, Vuotunki (vrk 27)
26. Määttälänvaaran kylä (vrk 28)
27. Suiningin liippatehdas, Kiviperä
28. Heikkilä
29. Raatesalmen tila, Kantokylä
30. Kantoniemi
31. Lehtoahon talo, Vasaraperä
32. Kuikka, Kuolio
33. Jokilampi
34. Purnuvaara
35. Pulkkanen
36. Hukkanen
37. Rajala, Elehvä, Kuolion kylä
38. Konttinen, Kuolion kylä
39. Korpua, Kuolion kylä
40. Hyrkäs, Kuolion kylä
41. Seppälä, Käsmän kylä
42. Penttilänvaara
43. Tyvelä, Kero
44. Vihtaniemi, Poussu
45. Penikkajoen mylly ja saha, Kallioluoma
46. Kuikkajoen mylly, Kurvinen
47. Säynäjärven niittytammi, Tammela
48. Karvosenniemi, Kero
49. Ahoniemi, Kerojärvi
50. Vaaraperä

Valtakunnalliset kohteet (suluissa vrk-kohteen tunnusnumero):

Vuotungin kylä (27)
Määttälänvaara (28)
Perangan–Hossan reitti (Kainuun vrk 34)
Kohteet 15 ja 16 sisältyvät Oulankajoen luonnon- ja kulttuurimaisemat - kansallismaisemaan (Ympäristöministeriön Kansallismaisema -julkaisu 1993)

Taivalkoski

1. Taivalkosken kirkko
2. Karvosen kauppatalo, Taivalkoski kk
3. Jalavan kauppatalo, Taivalkoski kk
4. Jakkilanmäki, Taivalkoski kk
5. Puustelli (Tyynelä), Taivalkoski kk (purettu)
6. Kotiseutumuseo, Taivalkoski kk
7. Pesiön pappilan renkitupa, Taivalkoski kk
8. Elkonniemi, Parviainen, Jurmu (vrk 107)
9. Jurmun kylä (vrk 106)
10. Pirinniskan kämpä, Jurmu
11. Virkkunen
12. Kariniemi, Virkkunen
13. Loukusa
14. Siirtola, Vaarakylä
15. Mäkelän aitta, Inkee
16. Harjajärven kämpä
17. Hepokankaan kämpä
18. Simonen ja Kirkkosaari, Jokijärvi
19. Kallioniemi (Pääatalo), Jokijärvi
20. Hiltula, Jokijärvi
21. Vanha pappila, Jokijärvi
22. Jokijärven kirkon muistomerkki
23. Tyrämäki (vrk 105)
24. Tuulimyly, Tyrämäki (vrk 105)
25. Museo, Tyrämäki (vrk 105)
26. Heikkilä, Kurtinkylä
27. Yli-Outojoen mylly, Mikkola
28. Varisjärven tammi
29. Metsäkylä
30. Halkola, Metsäkylä
31. Anttila, Metsäkylä
32. Kirvesojan tammi, Metsäkylä
33. Isoaho, Metsäkylä
34. Sauna-aho, Metsäkylä
35. Horsma, Metsäkylä
36. Kenttärata
37. Metsänvartijan torppa

Valtakunnalliset kohteet (suluissa vrk-kohteen tunnusnumero):

Tyrämäen kylä (105)
Jurmunkylä (106)
Elkonniemi (107)

NIVALA-HAAPAJÄRVEN SEUTUKUNTA

Haapajärvi

1. Haapajärven kirkko ja tapuli (vrk 1)
2. Presidentti K. J. Ståhlbergin lapsuudenkoti, Ronkaalankuja (vrk 1)
3. Ent. Ronkaalan kappalaisen pappila, Ronkaalankuja (vrk 1)
4. Talomuseo, Paltaaninkatu 22
5. Eräntien kaupparakennus, Kauppakatu 1 (vrk 1)
6. Kattelus, Kattelusenkuja (vrk 1)
7. Kukaniemi, Kukaniementie (kohteen 15 lääkärintalo)
8. Pehkonen, Puistokatu 53
9. Leppälä, Puistokatu-Leppäistentie
10. Osuuskauppa Lokki, Kauppak.-Kirkkokatu (purettu)

11. Yhdyspankki, Kauppakatu 8
12. Kulttuuritalo, Kauppakatu 19 (vrk 1)
13. Laurikkalan pappila, Rantakatu 2 (vrk 1)
14. Haapajärven rautatieasema-alue
15. Haapajärven entinen sairaala ja lääkärin talo (vrt. kohde 7)
16. Siiponkoski ja Isosaari
17. Jaakola, Siiponkoski
18. Seppä, Siiponkoski
19. Kontiola, Kontiopusuhtu
20. Kaakilanpuhtu
21. Uuputaival, Siiponkoski
22. Ylipään koulu, Ylipää
23. Nokare, Karjalahti
24. Haapajärven ent. vanhainkoti, Karjalahti
25. Tytärniemen myllyn paikka
26. Kalakankaan koulu, Kalakangas
27. Kalakankaan nuorisoseuran lava, Kalakangas
28. Niinikangas, Kalakangas
29. Pesälän luhti, Välioja
30. Taiteilijakoti Jykelä, Nokkoudenkylä
31. Joki-Kuona, Kuona (purettu)
32. Kesolan luhti, Kuona
33. Pajulan aitat, Kuona
34. Kuonan koulu, Kuona
35. Oksavan kylä
36. Jämsä, Oksava
37. Rannan koulu, Kuusaa
38. Pölkkypaja, Autioranta
39. Myllylän talot ja Viinala, Autioranta
40. Aholan paja, Autioranta
41. Myllyranta, Autioranta
42. Laitila, Parkkila
43. Olkkolan kyläkirkko, Olkkola
44. Kopolan koulu, Koposenperä
45. Nurkkala, Kuusaa
46. Ristikankaan metsäkämpä

Valtakunnalliset kohteet (suluissa vrk-kohteen tunnusnumero):
Haapajärven kirkonseutu (1)

Kärsämäki

1. Vanha kirkon paikka ja hautausmaa, Kärsämäki kk
2. Alaranta
3. Kärsämäen pappila ja Kattilakosken tienoo
4. Halonen, Kärsämäki kk
5. Raatti, Kärsämäki kk
6. Kärsämäen kirkko ja tapuli (vrk 29)
7. Kotiseutumuseo, Kärsämäki kk (vrk 29)
8. Saunatie, kylänraitti, Kärsämäki kk (vrk 29)
9. Korkatti ja Pietikäinen, Kärsämäki kk
10. Konttila, Kärsämäki kk
11. Kärsämäen kunnantalo, Kärsämäki kk
12. Vanha alakoulu, Kärsämäki kk
13. Harju, Kärsämäki kk
14. Suomen sodan muistomerkki
15. Suomela, Kärsämäki kk
16. Hevosenkentä, Kärsämäki kk
17. Puusaari, Kärsämäki kk
18. Rito-Pirtti, Ritomäki
19. Kivikangas, Koposenperä
20. Jaakolan aitta ja riihi, Koposenperä
21. Kultalan riihi, Hallanperä
22. Rinnekangas, Alajoki
23. Mäenpää, Pyrrönperä
24. Juholan aitta, Pyrrönperä
25. Porkka

26. Junttolan puhtu, Porkkala
27. Haaranen, Haaraperä
28. Museotie, Saviselkä-Piippola (vrk 32)
29. Jylhä, Saviselkä
30. Vesilän luhti, Saviselkä
31. Miilurannan kylä (vrk 31)
32. Juhola, Sydänmaankylä
33. Venetpalo (vrk 30)
34. Venetpalon koulun vanha rakennus (vrk 30)
35. Mikkola, Venetpalo (vrk 30)
36. Lystilä, Venetpalo (vrk 30)
37. Palolan riihi, Venetpalo (vrk 30)
38. Mäkelä, Venetpalo (vrk 30)
39. Hautajoki
40. Kurpas, Venetpalo, Nuttuperä
41. Kokko, Kokonperä

Valtakunnalliset kohteet (suluissa vrk-kohteen tunnusnumero):
Kärsämäen kirkonseutu (29)
Venetpalon kylä (30)
Miilurannan asutustilakylä (31)
Saviselkä-Piippola museotie (32), vrt. Piippola (72)

Nivala

1. Kirkko, Nivala kk (vrk 47)
2. Vanhan kirkon muistomerkki
3. Tuulimyllykenttä, Nivala kk
4. Jaakolan raitti, Nivala kk
5. Heikkilä, Nivala kk
6. Pajari, Nivala kk
7. "Korva-Pekan" kauppakartano, Nivala kk
8. Heikkilän mylly, Nivala kk
9. Nivalan vanha urheiluseurantalot, Nivala kk
10. Katvalan talomuseo, Nivala kk
11. Nivalan työväentalo, Kineva, Nivala kk
12. Hyppylä, Nivala kk
13. Niilo Kustaa Malmbergin muistomerkki, Nivala kk
14. Rautatieasema-alue, Nivala kk
15. Keski-Pohjanmaan osuuskaupan viljasiilo, Nivala kk
16. Vilkuna, Nivala kk
17. Köyhänperä, Haapaperä
18. Ojalehto, Köyhänperä, Haapaperä
19. Haapaperän raitti
20. Kangastalo, Kotila
21. Rautio, Kotila
22. Rettismäen mökkialue, Korpiranta
23. Järvikylän osuusmeijeri, Järvikylä
24. Makolan kaivoskylä
25. Lipposen kauppa, Karvosenoja, Karvoskylä
26. Karvoskylän ortodoksinen tsasouna, Karvoskylä
27. Nivalan entinen kunnalliskoti, Karvoskylä
28. Vuolteenaho, Hoitopusuhtu
29. Jokisaari, Maliskylä
30. Näsälä, Maliskylä
31. Kangas, Ruuskankylä
32. Pakola, Ruuskankylä
33. Mehtälä
34. Myllymäki, Mehtälä
35. Keskitalo, Mehtälä
36. Mehtälän koulun vanha rakennus
37. Peräahon tuulimylly, Peräaho
38. Heusalan talo, Junttila
39. Ypyä

Valtakunnalliset kohteet (suluissa vrk-kohteen tunnusnumero):
Nivalan kirkko (47)

Pyhäjärvi

1. Kirkonkylän vanha raitti (vrk 85)
2. Pyhäjärven kirkko ja tapuli (vrk 85)
3. Isopappila, Pyhäjärvi kk (vrk 85)
4. Viljamaa, entinen lukkarila, Pyhäjärvi kk (vrk 85?)
5. Kotiseutumuseo, Pyhäjärvi kk (vrk 85)
6. Vanha apteekki ja varikko, Pyhäjärvi kk (vrk 85)
7. Hunninko, Pyhäjärvi kk (vrk 85)
8. Perinnepiha, Pyhäjärvi kk (vrk 85?)
9. Södön huvila, Pyhäjärvi kk (vrk 85)
10. Jatkolan huvila eli Kortmanin huvila, Sammallahti
11. Jussila, Pyhäjärvi kk
12. Kirkonkylä–Emolahti-maantie, Pyhäjärvi kk
13. Puustelli, Väisälä, Pyhäjärvi kk
14. Rauhanlahti, Pyhäjärvi kk
15. Lahtela, Marjoniemi, Pyhäsalmi
16. Sahan työläisten asunnot, Tunturimäki, Pyhäsalmi
17. Pyhäsalmen asema-alue, Pyhäsalmi
18. Entinen Lossinrannan tie, Pyhäsalmi
19. Niemi, Pyhäsalmi
20. Mustaparta, Pyhäsalmi
21. Leskelä, Pyhäsalmi
22. Köpsin tie, Junttikylä
23. Lystilän luhti, Hiidenkylä
24. Miettälä, Hiidenkylä
25. Tuulimäki, Havukkasydänmaa
26. Hiidenmäki, Hiidenniemi
27. Mäkipelto, Kontiola
28. Kontiola, Kontiola
29. Pitkäkankaan kämpmä, Pitkäkangas
30. Honkapirtti, Hiidenkylä
31. Oravan koulu, Oravan kylä
32. Pitäjänmäen tervahytti, Pitäjänmäki
33. Pitäjänmäen tilapäishautausmaa, Pitäjänmäki
34. Mannila, Maaselänlahti
35. Kalmosaari, Maaselänlahti
36. Rillankivi
37. Jänismäen karsikkopetäjä, Haapamäki
38. Nurkkala, Vuohtoniemi (vrk 86)
39. Vuohtomäki (vrk 86)
40. Vuohtomäen koulu, Vuohtomäki (vrk 86)
41. Mansikkamäki, Vuohtomäki (vrk 86)
42. Sikala, Lamminaho
43. Haapapuron alue, Jokikylä
44. Jokikylä
45. Vesikoski, Jokikylä
46. Nyppylä, Parkkima
47. Lepikko, Ruotanen
48. Myllylä, Komujoki
49. Niemelä, ent. kunnalliskodin pihapiiri
50. Kuusenmäki-Liittoperä
51. Heittola, Komu
52. Risula, Komu (purettu)
53. Komun asema, Komu

Valtakunnalliset kohteet (suluisia vrk-kohteen tunnusnumero):

Pyhäjärven kirkonkylä (85)
Vuohtomäki-Vuohtoniemi (86)

Reisjärvi

1. Reisjärven kirkko ja tapuli
2. Makasiini, Reisjärvi kk
3. Kivimäki, Reisjärvi kk
4. Rauhala, Reisjärvi kk
5. Aho ja Lehtoranta, Reisjärvi kk

6. Entinen pappila, Reisjärvi kk
7. Koivuharju, Kiljanranta
8. Leppälähden koulu, Leppälähti
9. Uusi-Pietilä, Leppälähti
10. Ketola, Kinnulanranta
11. Kinnulanrannan koulu, Kinnulanranta
12. Häkkinen, Savolanniemi
13. Nuorisoseuran talo, Reisjärvi kk
14. Savela, Reisjärvi kk
15. Susisaari, Reisjärvi kk
16. Kyrölä, Kyrölälahti
17. Keskikylä (vrk 94)
18. Kantti, Keskikylä (vrk 94)
19. Kangaskylän viljelysmaisema, (vrk 95)
20. Kokkonieniemi, Kangaskylä
21. Mäkitalo, Kangaskylä
22. Vedenpää, Levonperä
23. Kääntä, Levonperä
24. Kääntä, Jäppiperä
25. Autio, Kalaja
26. Maliniemen vilja-aitta, Kalaja
27. Työväentalo, Kalaja
28. Iisakkila, Köyhänperä
29. Kuivajärvi – Iso-Kotajärvi

Valtakunnalliset kohteet (suluisia vrk-kohteen tunnusnumero):

Keskikylä ja Kantin vallit (94)
Kangaskylän viljelysmaisema (95)

OULUN SEUTUKUNTA**Hailuoto**

1. Kirkonkylän raitti ja viljelykset (vrk 5)
2. Vanhan kirkon kivijalka ja hautausmaa (vrk 5)
3. Vanhat koulurakennukset, Hailuoto kk (vrk 5)
4. Entinen Potin tuulimylly, Hailuoto kk (siirretty Kniivilän museoalueelle) (vrk 5)
5. Vanha pappila, Hailuoto kk (vrk 5)
6. Suomela, Hailuoto kk (vrk 5)
7. Kniivilän museoalue, Hailuoto kk (vrk 5)
8. Sauvola-Ketola, Hailuoto kk (vrk 5)
9. Kittilä, Hailuoto kk (vrk 5)
10. Järventakusta, Hailuoto kk (vrk 5)
11. Kalajan-Lepistön tienoo, Hailuoto kk (vrk 5)
12. Salmenranta, Hailuoto kk (vrk 5)
13. Ranta-Juola, Hailuoto kk (vrk 5)
14. Kirkkosalmen silta, Hailuoto kk (vrk 5)
15. Kujalannurkka, Hailuoto kk (vrk 5)
16. Koivukylä, Hailuoto kk (vrk 5)
17. Ruonala, Keskikylä (vrk 5)
18. Ojakylä (vrk 5)
19. Hailuodon nuorisoseuran talo, Ojakylä (vrk 5)
20. Valppu, Ojakylä (vrk 5)
21. Iljana, Ojakylä (vrk 5)
22. Trupukka, Ojakylä (vrk 5)
23. Vännelä ja Marjaniemi, Ojakylä (vrk 5)
24. Kauppi, Ojakylä (vrk 5)
25. Kaupin tuulimylly, Ojakylä (vrk 5)
26. Askeli, Ojakylä (vrk 5)
27. Pirkola ja Ranta-Pirkola, Ojakylä (vrk 5)
28. Entinen kansakoulu, Ojakylä (vrk 5)
29. Heikkalan talot ja tuulimylly, Ojakylä (vrk 5)
30. Mökkirivi, Ojakylä (vrk 5)
31. Sorto, Ojakylä (vrk 5)
32. Nikula, Ojakylä (vrk 5)

33. Töyrä, Ojakylä (vrk 5)
34. Pääatalo, Ojakylä (vrk 5)
35. Isola, Ojakylä (vrk 5)
36. Kivipää, Ojakylä (vrk 5)
37. Henttu, Ojakylä (vrk 5)
38. Tuomikari, Ojakylä (vrk 5)
39. Potti, Santonen (vrk 5)
40. Kahvipirtti, Santonen (vrk 5)
41. Vaski, Santonen (vrk 5)
42. Niittymökki, Viinikka (vrk 5)
43. Iso Sunikari ja Fiskin Sunikari (vrk 5)
44. Korkea Sunikari (vrk 5)
45. Pajuperän kalastuskylä (vrk 5)
46. Marjaniemi (vrk 5)
47. Karvon pooki (vrk 5)

Valtakunnalliset kohteet (suluissa vrk-kohteen tunnusnumero):

Hailuodon saari (5)

Hailuoto on kokonaan kansallismaisemaa (Ympäristöministeriön Kansallismaisema-julkaisu 1993)

Haukipudas

1. Kirkko ja tapuli, Haukipudas kk (vrk 6)
2. Vanha hautausmaa, Haukipudas kk (vrk 6)
3. Kotiseutumuseo, Haukipudas kk (vrk 6)
4. Kirkkoniemen kansakoulu, Haukipudas kk (vrk 6)
5. Holma ja Pohjamo, Haukipudas kk (vrk 6)
6. Santaholman sahan alue, Ervastinranta
7. Halkokari
8. Ervastinranta
9. Markuksen aitat ja vanha tuparakennus
10. Vanha pappila, Salmela
11. Luukela, Martinniemi
12. Sankoniemen huvilat
13. Martinniemen sahan alue, Martinniemi (vrk 7)
14. Kauppila, Martinniemi
15. Greus, Parkumäki
16. Halosenniemen saha ja asuntoalue (vrk 8)
17. Tervahaudat, Haukipudas
18. Toivola, Haukipudas kk
19. Törmälä, Haukipudas kk
20. Huovelinin (ent. Jussilan) saha ja mylly
21. Ala-Jussila, Jussilanperä
22. Haapalahden myllykanava
23. Kellotörmä, Jokikylä
24. Kurkela
25. Asemakylän raitti
26. Rautatieasema, Haukipudas, Asemakylä
27. Takkuranta
28. Hedmanssonin huvila, Vehkaperä, Virpiniemi
29. Weckmanin huvila, Karsikonokka, Vehkaperä
30. Kiviniemen kalastajakylä ja kalasatama, Kello
31. Pohjois-Kellon koulu, Kello
32. Kellon nuorisoseurantalot, Kello
33. Kivari, Kello
34. Taskisen pellot, Kello
35. Kellonkartano, Kello
36. Kellon pysäkki
37. Radanvartijan tuvat, Asemakylä, Kello
38. Jokelan koulu

Valtakunnalliset kohteet (suluissa vrk-kohteen tunnusnumero):

Haukiputaan kirkko ympäristöineen (6)

Martinniemen sahan alue (7)

Halosenniemen asuntoalue (8)

Kempele

1. Vanha tie kirkolta Vihiluotoon (vrk 20)
2. Marttila, kotiseutumuseo (vrk 20)
3. Kempeleen kirkko ja tapuli (vrk 20)
4. Maatalousoppilaitos, Kempele kk (vrk 20)
5. Junttila (vrk 20)
6. Anttilan aitat
7. Tannila-Paituri
8. Juusola
9. Juvani
10. Kuivala
11. Vuoppola
12. Vanha-Niemelä
13. Monkkasenranta
14. Sarkkiranta
15. Hahtonen
16. Asema-alue ja entinen Kempeleen-Salon osuusmeijeri
17. Vanha pappila
18. Parviainen
19. Pääskylä
20. Pekuri, Pekurinkylä
21. Eskelinen
22. Räisänen, Ketolanperä
23. Mäen aitta, Ketolanperä
24. Ketolanperän koulu
25. Vanha-Ketola, Juurussuo
26. Juurussuon asutustila-alue

Valtakunnalliset kohteet (suluissa vrk-kohteen tunnusnumero):

Kempeleen kirkonseutu (20)

Kiiminki

1. Kiimingin kirkko, tapuli ja hautausmaa (vrk 23)
2. Kiimingin kansakoulu, Kiiminki kk (vrk 23)
3. Vääräkosken saha ja mylly, Kiiminki kk
4. Kotikumpu, Kiiminki kk
5. Ukkola, Kiiminki kk
6. Pappila, Kiiminki kk (vrk 24)
7. Leppälä, Kiiminki kk
8. Väänäsen mylly, Ylikylä
9. Liikanen (Huttula), Ylikylä
10. Ylikylän vanha tie
11. Koiteli, Ylikylä
12. Huttukylä
13. Huttukylän koulu, Huttukylä
14. Lehmilä (Ranta-Lehmilä), Huttukylä
15. Kantola, Huttukylä
16. Runntilan aitat (museoaitat), Huttukylä
17. Saarinen
18. Kangas, Saarinen
19. Jäälän hautausmaa, Jääli
20. Jäälän talo, Jääli
21. Kemira Oy:n huvila, Jääli
22. Kylmäniemi, Jääli
23. Jäälän koulu, Jääli
24. Possakka, Välikylä (purettu)
25. Ylitalo, Haipuskylä
26. Alakylä
27. Mikkola, Alakylä
28. Alakylän koulu, Alakylä
29. Kolehmainen, Tirinkylä
30. Hannuksen koulu, Hannus

Valtakunnalliset kohteet (suluissa vrk-kohteen tunnusnumero):

Kiimingin kirkko ympäristöineen (23)

Kiimingin pappila (24)

Liminka (katso myös Temmes)

1. Limingan Ranta (vrk 33)
2. Liminganjokivarssi välillä Härmä-Pyhtilä, Liminka kk (vrk 33)
3. Kirkko ja tapuli, Liminka kk (vrk 33)
4. Puodinmäki, Liminka kk (vrk 33)
5. Ranta-Hirvelä, Liminka kk (vrk 33)
6. Hirvelä ja Mäki-Hirvelä, Liminka kk (vrk 33)
7. Entinen kunnantalo, Liminka kk
8. Työväentalo Sointula, Liminka kk
9. Linnukkapatsas, Liminka kk
10. Limingan Osuusmeijeri, Liminka kk
11. Huvila Terijoelta (Leinosen talo), Liminka kk
12. Entinen rautatieasema, Liminka kk
13. Emäntäkoulu, Liminka kk
14. Ylikestilän vesimylly, Ylipää, Värminkoski
15. Alakestilän puisto, Ylipää
16. Heiskari, Liminka kk
17. Liminganlahden kalamajat (vrk 34?)
18. Pleisula, Ylä-Jutila ja Ala-Jutila, Rantakylä (vrk 34)
19. Ala-Toppila, Ylä-Toppila ja Jurvala, Rantakylä (vrk 34)
20. Matturi, Virkkula (vrk 34)
21. Virkkulanmäki (vrk 34)
22. Matinmäen torpat, Virkkula (vrk 34?)
23. Ojanperä, Liminka
24. Kennilä, Liminka kk
25. Tuorila, Liminka kk
26. Juustila, Ketunmaa
27. Kangastalo, Ketunmaa
28. Entinen Lapinkankaan kansakoulu
29. Pyhtisen luhti ja aitat, Kedonperä
30. Salmela, Lännentie, Temmeskylä
31. Alatemmes (vrk 35)
32. Pehkonen, Alatemmes (vrk 35)
33. Marttila, Alatemmes (vrk 35)
34. Pietilä, Alatemmes (vrk 35)
35. Yli- ja Ala-Elsilä, Alatemmes (vrk 35)
36. Teppo, Alatemmes (vrk 35)
37. Punttala, Alatemmes (vrk 35)
38. Keskitalo, Kiiskilä

Valtakunnalliset kohteet (suluissa vrk-kohteen tunnusnumero):
 Liminganjokivarren maisemakokonaisuus (33)
 Viljelymaisema välillä Lumijoki – Liminka (34), vrt. Lumijoki (38)
 Alatemmesen kulttuurimaisema (35)

Lumijoki

1. Jokiparras, Lumijoki kk (vrk 36)
2. Lumijoen kirkko ja tapuli (vrk 36)
3. Lainajvämäkasiini, Lumijoki kk (vrk 36)
4. Pieti, Lumijoki kk
5. Laurila, Lumijoki kk
6. Lumijoen kunnantalo
7. Nuorisoseuratalo, Lumijoki kk (vrk 36)
8. Kleimon talo ja vesimylly, Lumijoki kk (vrk 36)
9. Vanhat koulurakennukset, Lumijoki kk (vrk 36)
10. Kyrön tuulimylly, Lumijoki kk (vrk 36)
11. Jakkula, Lumijoki kk
12. Hirvasniemi (vrk 38)
13. Pääatalo, Hirvasniemi (vrk 38)
14. Knuutilan aitat, Hirvasniemi (vrk 38)
15. Seikkalan navetta, Hirvasniemi (vrk 38)
16. Lapinkylä (vrk 37)
17. Kauppi, Lapinkylä (vrk 37)
18. Petäjä, Lapinkylä (vrk 37)
19. Penttilän talo ja tuulimylly, Lapinkylä (vrk 37)

20. Erkkilän tuulimylly ja aitta, Lapinkylä (vrk 37)
21. Mäikylä, Lapinkylä (vrk 37)
22. Sallisen- ja Ukuranperä
23. Ylipää
24. Hemmilän aitta, Ylipää
25. Särkioja, Alapää

Valtakunnalliset kohteet (suluissa vrk-kohteen tunnusnumero):
 Lumijoen rantamaisema (36)
 Lapinkylän kulttuurimaisema (37)
 Viljelymaisema välillä Lumijoki – Liminka (38), vrt. Liminka (34)

Muhos

1. Jokivarsi, Muhos kk
2. Kirkko ja tapuli, Muhos kk (vrk 42)
3. Hautausmaa, Muhos kk (vrk 42)
4. Öhrnbegin ranta, Muhos kk
5. Valkola, Muhos kk
6. Kotiseutumuseo, Muhos kk
7. Tuomisen huvila (Kallio), Muhos kk
8. Vanha apteekki, Muhos kk
9. Muhoksen rautatieasema, Muhos kk (vrk 42)
10. Imatran Voiman asuinrakennukset ja konttori, Muhos kk
11. Työväentalo, Muhos kk
12. Ponkilan riippusilta, Muhos kk (vrk 42)
13. Pohjola-koti, Muhos kk
14. Montan voimalaitos ja asuntoalue (vrk 42)
15. Halola, Muhoskylä
16. Korivaara-Muhos kk
17. Koivikko, Muhos kk
18. Pappilan tupa, Muhos kk
19. Ranta-Kesti, Laitasaari
20. Muhoksen ortodoksinen rukoushuone, Muhos kk
21. Peri-Karhu, Muhos kk
22. Muhoskylä-Hyrkäs
23. Könö-Vikiö (Ala-Könönen), Muhoskylä
24. Häikiö, Muhoskylä
25. Lukka, Muhoskylä
26. Ranta-Laitila ja Törmä-Laitila, Muhoskylä
27. Similä, Muhoskylä
28. Pyhäkosken voimala ja asuntoalue (vrk 44)
29. Keräsen torppa, Pyhänsivu
30. Tahvola, Pyhänsivu
31. Pällin voimalaitos, Pyhänsivu (vrk 45)
32. Hartikka, Laitasaari
33. Laitasaari-Laukka (vrk 43)
34. Vanha rantatie, Laitasaari (vrk 43)
35. Vanha-Hakkarila, Laitasaari
36. Luhtirakennus, Kontu, Laitasaari
37. Kosulankylä (Miljoonalaakso), Laitasaari
38. Kosula, Kosulankylä
39. Viskaalin aitat, Viskaalinmäki
40. Kangasolli, Kosulankylä
41. Sanginjokivarssi
42. Niemelä, Sanginjoki
43. Saarikoski
44. Hirsijärven asutus, Hirsijärvi
45. Kuurna, Kylmälänkylä
46. Huikola, Kylmälänkylä
47. Valkola, Kylmälänkylä
48. Kärsämä, Kylmäla
49. Keisarintie (vrk 46)

Valtakunnalliset kohteet (suluissa vrk-kohteen tunnusnumero):
 Muhoksen kirkonseutu (42)

Oulujoen kulttuurimaisema välillä Laitasaari – Laukka (43)
 Pyhäkosken voimalaitos ja Leppiniemen asuntoalue (44)
 Pällin voimalaitos (45)
 Keisarintie (46), vrt. Utajärvi (114)

Oulu

1. Vanha monumentaalikeskus ja Franzénin puisto (vrk 52)
2. Oulun tuomiokirkko (vrk 52)
3. Oulun lyseo, Kajaaninkatu 3 (vrk 52)
4. Lääninhallitus, Linnankatu 3 (vrk 52)
5. Kirkkotorin päiväkeskus, Asemakatu 5
6. Siemssenin talo, Kirkkokatu 2
7. Rantakadun korttelit (vrk 51), (purettu Pakon talo, numero 8)
8. Nylanderin-Santaholman-Kaarlenholvin talo, Aleksanterinkatu 19 (vrk 56)
9. Kauppatorin alue (vrk 51)
10. Hallituskatu välillä Rantakatu-Torikatu (vrk 53)
11. Kaupungintalo, Kirkkokatu (vrk 53)
12. Kirkkokatu 8-16
13. Entinen postitalo, Kauppurienkatu 15
14. Entinen vanhan apteekin talo, Torikatu 7
15. Toppeliuksen talo, Torikatu 16
16. Kaupunginojan varren puistovyöhyke
17. Karhin puiston kulmaus
18. Asunto Oy Oulun Valkea Linna, Hallituskatu 13-17
19. Vanha pappila, Asemakatu 6 (vrk 54)
20. Entinen paloasema, Uusikatu 32
21. Sosiaalivirasto, entinen sotilaspiirin esikunta, Saaristonkatu 23
22. Terveysasema, entinen Keskuskansakoulu, Saaristonkatu 22
23. SOK:n konttori- ja varastorakennus, Kansankatu 47
24. Neuvolarakennus, Uusikatu 27
25. Asunto-osuuskunta Opettajakerho, Uusikatu 37
26. Oulun rautatieaseman alue, Rautatienkatu (vrk 55)
27. Asunto-osuuskunta Kulma, Rautatienkatu 18
28. Oulun järjestötalon vanha osa, Mäkelininkatu 29
29. Entinen Oulun Osuuskauppa, Pakkahuoneen- katu 30, Koulukatu 30-32 (vrk, suojeltu rakennussuojelulalla 1992)
30. Kajaanintullin koulu, Kajaaninkatu 30, Koulukatu 16, Asemakatu 35
31. Reinilän talo, Kajaaninkatu 15
32. Huuskon talo, Koulukatu 12 (vrk, suojeltu rakennussuojelulalla 1994)
33. Asunto Oy Tuomi, Kajaaninkatu 25
34. Kuusiluoto
35. Nuottasaarenkadun puutalokorttelit
36. Virastotalo eli ent. Snellmanin kauppahuone, Albertinkatu 8, Kirkkokatu 24 (vrk 58)
37. Weckmanin-Veitsiluoto Oy:n talo, Kirkkokatu 26
38. Liljeblomin talo ja kortteli, Torikatu 26-30 (vrk 57)
39. Aleksanterintorin koulu, Aleksanterinkatu 33, Albertinkatu
40. ”Zivagon” talo, Saaristonkatu 12
41. Heinätorin koulu ja puisto, Limingankatu 8, Kirkkokatu 44
42. De Gamlas Hem, Kirkkokatu 54
43. Åströmin puisto
44. Hupisaarten-Plaatansaaren puistoalue (vrk 60)
45. Sairaalaosaari (vrk 60)
46. Myllytullin alue (vrk 60)
47. Lääninvankilan alue (vrk 60)
48. Oulun kasarmialue (vrk 61)
49. Vanha hautausmaa, Kajaanintie
50. Intiön vesitorni
51. Vanhat puhelinkioskit
52. Raksilan puistoalue
53. Karjasilta
54. Höyhtyän ”selvaakitalot”, Nokelantie, Hanhitie
55. Pikisaari (vrk 59)
56. Linnansaari (vrk 60)

57. Koskikeskus (vrk 60)
58. Entinen kaupunginsairaala, Tuirantie 1
59. Kuurojenkoulu, Lossikuja 6 (vrk 63)
60. Tuiran koulun vanha rakennus, Koskitie 27
61. Tuiran kirkko, Myllytie 5
62. Sininen talo, Valtatie 44 (vrk 62)
63. Tuiran rautatieasema, Kiertotie (purettu)
64. Toppilan teollisuusalue
65. Hietasaaren huvilat
66. Kalevankartano, Tirolintie 1
67. Koskelan seurakuntakoti, Koskelantie 86
68. Taskila ja Uusitaskila, Koskelantie 104-106
69. Karinkanta, Pateniementie 9
70. Porilan alue ja Pateniemen saha, Pateniemi
71. Oulunsuun sairaala, Kajaanintie 43
72. Oulunsuun Pirtti, Torpantie 40
73. Laanila
74. Oulujoen kirkko (vrk 64)
75. Oulujokivarsi (vrk 64)
76. Isteri, Kajaanintie 107
77. Sanginjokivarsi (vrk 64)
78. Pikkaraisen kylä (vrk 64)
79. Korvenkylä
80. Saviharjun kylä
81. Snellman-koti (ent. Joulumerkkikoti), Joulumerkintie
82. Äimäraution ryhmäpuutarha-alue
83. Nokela, Ahmalantie
84. Kleemola (Kivelä), Kleemolantie
85. Jaakola, Lumijärventie
86. Fiskari ja Peltola, Vesalantie
87. Eevilä, Pennasentie
88. Hakamaa, Perävainontie
89. Knuutinkangas
90. Polvikangas

Valtakunnalliset kohteet (suluissa vrk-kohteen tunnusnumero):
 Vanhan keskustan ranta- ja puistoalueet (51)
 Franzénipuisto ympäröivine rakennuksineen (52)
 Hallituskadun vanha rakennuskanta (53)
 Tuomiorovastinpappila (54)
 Oulun rautatieasema (55)
 Santaholman talo (56)
 Liljeblomin talo (57)
 Ent. Snellmanin kauppahuone, Albertinkatu 8 (58)
 Pikisaari (59)
 Oulujoen suistoalue (60)
 Vanha kasarmialue (61)
 Sininen talo, Tuira (62)
 Kuurojenkoulu, Tuira (63)
 Oulujokivarren maisemakokonaisuus (64)
 Kohde 29: Oulun Osuuskaupan entiset kiinteistöt, RSL 15.10.1992
 Kohde 32: Huuskon talo, RSL 18.2.1994

Oulunsalo

1. Oulunsalon kirkko ja uhririkon muistomerkki (vrk 65)
2. Kuivala-Lääkkö, Oulunsalo kk (vrk 65)
3. Santaniemi, Kylänpuoli (vrk 65)
4. Kukkonen (kotiseutumuseo) ja Jääskö, Kylänpuoli
5. Kylänpuoli
6. Isolan aitta, Kylänpuoli
7. Yli-Kaakinen, Kylänpuoli
8. Ala-Kaakinen, Kylänpuoli
9. Uusi-Juntti, Kylänpuoli
10. Junkkonen, Kylänpuoli
11. Prokkola, Kylänpuoli
12. Saloila (ent. Väärälän koulu), Kylänpuoli

13. Kurikka, Kylänpuoli
14. Peltari, Kylänpuoli
15. Peltola, Kylänpuoli
16. Lentokentän henkilöökunnan asuintalot (purettu)
17. Pappila, Oulunsalo kk (vrk 66)
18. Lassila, Karhuoja
19. Raumalan luhti, Karhuoja
20. Niemi, Karhuoja
21. Muikku, Salonpää
22. Varjakka (vrk 68)
23. Ervastian entinen kansakoulu
24. Salonpää (vrk 67)
25. Päätalo ja Uutela, Salonpää (vrk 67)
26. Helanen, Salonpää (vrk 67)

Valtakunnalliset kohteet (suluissa vrk-kohteen tunnusnumero):
 Oulunsalon kirkko (65)
 Oulunsalon pappila (66)
 Salonpään kylä (67)
 Varjakka (68)

Tyrnävä (katso myös Temmes)

1. Tyrnävän kirkko (vrk 109)
2. Museo, Tyrnävä kk
3. Pappila, Tyrnävä kk
4. Vanha hautausmaa, Tyrnävä kk
5. Vanha rukoushuone, Tyrnävä kk
6. Entinen kunnantalo, Tyrnävä kk
7. Meijeri, mylly ja saha, Tyrnävä kk (vrk 109) (saha purettu)
8. Kotiseututalo, Kirkonkylä
9. Kolmio, Tyrnävä kk
10. Tyrnävänjoen viljelymaisema Kirkonkylältä Keskikylälle (vrk 109)
11. Kursulan aitat, Tyrnävä kk
12. Ala-Kaakila, Tyrnävä kk
13. Ala-Ikola ja Yli-Ikola, Tyrnävä kk
14. Keränen, Tyrnävä kk
15. Yli-Palkki, Tyrnävä kk
16. Kirstinän aittarakennus, Keskikylä
17. Hovin aitat, Keskikylä
18. Herralan aitat, Keskikylä
19. Juottola, Keskikylä
20. Mäläskä, Tyrnävä kk
21. Räme, Tyrnävä kk
22. Ylitähti, Tyrnävä kk
23. Alakylä (vrk 110)
24. Hannula, Alakylä (vrk 110)
25. Ala-Turunen, Alakylä (vrk 110)
26. Anttila ja Uusi-Anttila, Alakylä (vrk 110)
27. Pirkola, Alakylä (vrk 110)
28. Yli-Jaakola, Alakylä (vrk 110)
29. Leppioja
30. Laanila ja Uusi-Laanila (Yli-Laaninen), Leppioja
31. Räinen, Leppioja
32. Ängeslevä
33. Tuppurainen, Ängeslevä
34. Tervo, Ängeslevä
35. Härmä, Ängeslevä
36. Kuusela, Markkula, Ängeslevä
37. Mukala, Ängeslevä
38. Ala-Rauhio, Rauhionkylä
39. Ängeslevän Ylipää (vrk 111)
40. Tihinen, Ängeslevän Ylipää (vrk 111)
41. Männikkö, Ängeslevän Ylipää (vrk 111)
42. Rantala ja Oja-Rauhio, Ängeslevän Ylipää (vrk 111)
43. Kukkola, Ängeslevän Ylipää (vrk 111)
44. Honkakoski ja Ylikoski, Ängeslevän Ylipää (vrk 111)

45. Pylkäs, Suutarinkylä
46. Ylisuutarin aitta, Suutarinkylä

Valtakunnalliset kohteet (suluissa vrk-kohteen tunnusnumero):
 Tyrnävänjoen viljelymaisema kirkonkylältä Keskikylälle (109)
 Ängeslevän Alakylä (110)
 Ängeslevän Ylipää (111)

Temmes (nykyisin osa Tyrnävää, Rantsilaa ja Liminkaa)

1. Temmeksen kirkko, Temmes kk (vrk 108)
2. Sarkkila, Temmes kk
3. Haapala, Temmes kk
4. Haapaseppä, Temmes kk (vrk 108)
5. Väinölä, Temmes kk (vrk 108)
6. Entinen Temmeksen Osuusmeijeri, Temmes kk
7. Entinen Oulun Osuuskauppa, Temmes kk
8. Kotiseutumuseo
9. Vitali, Temmes kk (vrk 108)
10. Jokela, Temmes kk
11. Similän tuulimylly, Temmes kk
12. Junttila, Temmes kk
13. Entinen pappila, Temmes kk (vrk 108)
14. Humalainen, Temmes kk
15. Kuoppala, Temmes kk
16. Mikkola, Haurukylä
17. Mikkolan vesimylly ja saha, Haurukylä
18. Hauru, Haurukylä
19. Koskelan aitta, Koskela
20. Kopsa, Kärsämänkylä
21. Ala-Mikkola, Nalkki, Kärsämänkylä
22. Kajula, Kärsämänkylä
23. Hevoskiertomeijeri, Kärsämänkylä
24. Raitamaa-Riikola, Kärsämänkylä
25. Nuorisoseurantalo, Kärsämänkylä

Kohteet 1–19 nykyisen Tyrnävän alueella, kohteet 20-25 nykyisen Rantsilan alueella.

Valtakunnalliset kohteet (suluissa vrk-kohteen tunnusnumero):
 Temmeksen kirkonkylä (108)

RAAHEN SEUTUKUNTA

Pattijoki (nykyisin osa Raahea)

1. Pattijoen kirkko (vrk 69)
2. Pattijoen rantamaisema ja kiviholvisilta, Pattijoki kk (vrk 69)
3. Pattijoen pappila
4. Ingerttilä ja Pihlajaniemi, Pattijoki kk
5. Eskola, Pattijoki kk
6. Pattijoen kotiseutumuseo, Ojala, Pattijoki kk
7. Kamutanmäki, Pattijoki
8. Mikonkari
9. Olkijoen rauhanpirtti, Olkijoki (vrk 70)
10. Olkijoen koulu (vrk 70)
11. Pilkkapetäjä, Yli-Maunula, Olkijoki (vrk 70)
12. Jussila, Olkijoki (vrk 70)
13. Ruumiinhautakangas
14. Jokelan vanha koulu, Pattijoki
15. Pramilan torppa, Pattijoki (vrk, suojeltu rakennussuojelulalla 1998)
16. Peltola, Pattijoki
17. Myllylä, Pattijoki
18. Silveri, Ylipää
19. Ylipään koulu

20. Pikkarainen, Kopsa
21. Pekuri, Kopsa
22. Kopsankankaan aitta, Kopsa
23. Kopsan koulu

Valtakunnalliset kohteet (suluissa vrk-kohteen tunnusnumero):
 Pattijoen kulttuurimaisema (69)
 Olkijoen rauhanpirtti ja jokimaisema (70)
 Kohde 15: Pramilan torppa, RSL 10.12.1998

Pyhäjoki

1. Pyhäjoen tapuli ja vanhan kirkon rauniot
2. Pyhäjoen pappila, Pyhäjoki kk
3. Viljamaksiini, Pyhäjoki kk
4. Kittilän puhto, Pyhäjoki kk
5. Annala, kotiseutumuseo, Pyhäjoki kk
6. Ruukin mylly, Pohjankylä, Pyhäjoki kk
7. Etelänkylän silta (vrk 83)
8. Niemen luhtiaitta, Etelänkylä
9. Tuikkalan mylly, Etelänkylä
10. Kiiskilän raitti, Pohjankylä
11. Kiiskilä, Kiiskiläntie, Pohjankylä
12. Isotalo, Kiiskiläntie, Pohjankylä
13. Lohikoski, Pohjankylä
14. Kaukon kalalanssi, Pohjankylä, Pyhäjoki kk (vrk 80)
15. Jokipuojin kalaranta, Etelänkylä, Pyhäjoki kk (vrk 81)
16. Hyytämön yhteismökki, Etelänkylä
17. Laitapauhat, Rajaniemi
18. Rajaniemi (vrk 82)
19. Viirre, Yppäri
20. Parhalahdi
21. Pietilä, Parhalahdi
22. Karsikko (Tyybäk) ja Rantala, Parhalahdi
23. Parhalahden koulu
24. Mäkelä, Parhalahdi
25. Kittilä, Parhalahdi
26. Krekelä, Parhalahdi
27. Mäkitupalaisen torppa, Parhalahdi
28. Vanha kalaranta, Parhalahdi (vrk 79)
29. Hanhikivi
30. Alatalot, Liminkakylä, Kopisto
31. Poluksen pihapiiri, Liminkakylä
32. Halusen luhti, Pirttikoski
33. Tirilä, Pirttikoski
34. Kivimäki, Pirttikoski
35. Perämaan pirtti
36. Heikkilän puhto, Yppäri
37. Tekevän mylly, Yppäri
38. Sunintien raitti, Yppäri (vrk 84)
39. Suni, Yppäri

Valtakunnalliset kohteet (suluissa vrk-kohteen tunnusnumero):
 Parhalahden kalaranta (79)
 Kaukon kalalanssi, Pohjankylä (80)
 Jokipuojin kalaranta, kirkonkylä (81)
 Rajaniemen kylä ja viljelymaisema (82)
 Etelänkylän Isosilta (83)
 Sunintien raitti, Yppäri (84)

Raahe (katso myös Pattijoki)

Keskusta

1. Vanhan Raahen ruutukaava-alue (vrk 89)
2. Rantakatu ja Myhrbergin puisto (vrk 89)
3. Pekkatori (vrk 89)
4. Brahenkatu (vrk 89)

5. Cortenkatu (vrk 89)
6. Saaristokatu (vrk 89)
7. Reiponkatu (vrk 89)
8. Raahen kirkko (vrk 89)
9. Kirkkokellarit, Kirkkopuisto (vrk 89)
10. ”Jaakopin lähde”, Reiponkatu Katinhätä (vrk 89)
11. Raahen museo, Rantatori (vrk 89)
12. Ruiskuhuone ja museon varasto
13. Ruutukaava-alueen eteläosa
14. Raatihuone, Rantakatu 40 (vrk 89)
15. Entinen Lybeckerin kotiteollisuuskoulu, Reiponkatu 35
16. Toimisto- ja asuintalo, ent. terveysneuvola, Reiponkatu 37 (purettu)
17. Kaupunkilehti Raahelaisen talo, Palokunnankatu 23
18. Härkätori, Sovionkatu-Laivurinkatu
19. Entinen Yhdyspankin toimitalo, Koulukatu 17, Kirkkokatu 20
20. Pelastusarmeijan talo, Koulukatu 13
21. Ns. jugend-kortteli n:o 57
22. Keskuskoulu, Lukiokatu 1
23. Raahen rautatieasema (vrk 91)
24. Raahen Porvari- ja Kauppakoulu, Merikatu 2, Fellmanin puistokatu 1
25. Asuintalo, Merikatu 6
26. Kruununmakasiini, Merikatu 10
27. Merikadun päiväkotit, Merikatu 18
28. Kone Oy:n rakennukset ja puisto sekä Miilukangas Oy:n rakennukset
29. Gellmanin sairaala
30. Raahen tietokonealan oppilaitos (ent. seminaari) Rantakatu 1 (vrk 90)
31. Peltomaan huvila, Iiläinen
32. Ulko-Fantin huvilat ja kalamajat
33. Preiskarin huvilat
34. Taskun pooki ja maja
35. Kylmäniemen kalaranta
36. Ruottalon huvilat
37. Öörnin sotilastorppa, Savolahti (vrk, suojeltu rakennussuojelulailla 1998)
38. Kotikuusikko (Hedbergin syntymäkoti), Savolahti
39. Lapaluoto
40. Tonttula
41. Ratavartijan talo, Lapaluodontie
42. Iso-Kraaselin luotsiasema ja pooki
43. Kallan kalamajat
44. Kirkko ja tapuli, Saloinen (vrk 92)
45. Vanha pappila, Saloinen (vrk 92)
46. Juusolanmäki, Saloinen (vrk 92)
47. Myllymäki, Saloinen
48. Entinen Myllymäen koulu, Saloinen
49. Kinnusen päärakennus ja aitta, Mattilanperä
50. Mattilan talo, Mattilanperä
51. Mutalan kartano, Kuljunlahti
52. Arkkukarin terveystalo
53. Arkkukarin museosalu
54. Vanha alakoulu, Arkkukari
55. Karsikkaan talo, Arkkukari
56. Sippala, Haapajoki
57. Sippalan mylly, Pichinki
58. Nurkkala, Pichinki
59. Ojatoiste, Kultala

Valtakunnalliset kohteet (suluissa vrk-kohteen tunnusnumero):
 Vanhan Raahen ruutukaava-alue (89)
 Entinen Seminaarin alue (90)
 Raahen rautatieasema ympäristöineen (91)
 Saloisten tapuli ja kirkonmäen maisema (92)
 Kohde 37: Öörnin sotilastorppa RSL 23.10.1998

Ruukki

1. Ruukin koski ja Kreivinsaari, Ruukki (vrk 96)

2. Ruukinkartano, Ruukki (vrk 96)
3. Entinen kaljatehdas, Ruukki (vrk 96)
4. Askolan puojirakennus, Ruukki (vrk 96)
5. Vanha apteekin talo, Kyyränkangas, Ruukki
6. Ruukin työväentalo (vrk 96)
7. Ruukin vanha kansakoulu (vrk 96)
8. Entinen Ruukin kunnanlääkärin talo, Pekkalankangas, Ruukki
9. Sahanseutu, Ruukki (vrk 96)
10. Entinen tärpättitehdas, Ruukki
11. Yli-Sakari, Sakarinmäki, Ruukki
12. Ruukin maatalousoppilaitos ja koeasema (vrk 97)
13. Revonlahden kirkko ja tapuli (vrk 99)
14. Revonlahden pappila ja Suomen sodan muistomerkki
15. Kirkkokosken saha ja mylly, Revonlahti
16. Hög, Revonlahti
17. Länkelä, Revonlahti
18. Pöyryn voimala, Revonlahti
19. Hevoskangas, Revonlahti
20. Revonlahden entinen kunnantalo
21. Kallila, Revonlahti
22. Palokangas, Revonlahti
23. Palosuon luhti, Revonlahti
24. Martikkalan viljelysmaisema
25. Martikkalan mylly, Revonlahti
26. Ylivaskurin saha ja mylly, Revonlahti
27. Relletti
28. Roitomaa, Ojalanperä, Tuomioja
29. Tuomiojan asema, Lapinkylä
30. Paavolan kirkko ja tapuli (vrk 98)
31. Paavolan kotiseutumuseo, Paavola kk (vrk 98)
32. Paavolan Osuusmeijeri
33. Entinen kansakoulu, Paavola kk
34. Jauhiala, Paavola kk
35. Tapion luhti, Paavola kk
36. Karhu, Paavola kk
37. Paavolan pappila
38. Huumola, viljelykset ja raitti
39. Kangas (Anttila), Huumola
40. Nivala, Huumola
41. Vilppola, Huumola
42. Pehkolanmäki
43. Huvila, Saaraniemi, Keskikylä
44. Takalo-Roppola, Keskikylä
45. Roppolan luhti, Keskikylä
46. Hyrylä, Saarikoski
47. Saarikosken nuorisoseuran talo
48. Luohua
49. Mäkitalo, Luohua
50. Luohuan osuusmeijeri

Valtakunnalliset kohteet (suluissa vrk-kohteen tunnusnumero):
 Ruukin koski ja sahanseudun alue (96)
 Ruukin maatalousoppilaitos (97)
 Paavolan kirkonseutu (98)
 Revonlahden kirkko (99)

Siikajoki

1. Siikajoen kirkko ja tapuli (vrk 103)
2. Siikajoen pappila (vrk 103)
3. Väri, Siikajoki kk (vrk 103)
4. Siikajoen rantaviljelysmaisema, Siikajoki kk (vrk 103)
5. Ranta-Ukkola, Siikajoki kk (vrk 103)
6. Nikkilä, Siikajoki kk (vrk 103)
7. Pirilä, Siikajoki kk
8. Kerttula, Siikajoki kk
9. Matinheikki, Alapää, Siikajoki kk (vrk 103)

10. Turpeenperä
11. Klingsporin tie
12. Kastellin kartano
13. Meijerinsaari, Keskikylä
14. Nuorisoseuran talo, Keskikylä
15. Nikola, Ylipää (vrk 104)
16. Hirvaskari ja Kurola, Merikylä
17. Kiviniitty, Merikylä
18. Tauvo
19. Karinkannan mänty
20. Törmälän luhti, Karinkanta

Valtakunnalliset kohteet (suluissa vrk-kohteen tunnusnumero):
 Siikajokivarren kulttuurimaisema kirkonkylän kohdalla (103)
 Nikolan talo ja kulttuurimaisema (104)

Vihanti

1. Kirkko ja tapuli, Vihanti kk (vrk 115)
2. Pikkukirkko, Vihanti kk (vrk 115)
3. Kotiseutumuseo, Vihanti kk (vrk 115)
4. Rautatieasema, Vihanti kk (vrk 116)
5. Vihannin nuorisoseurantalo, Vihanti kk
6. Kantti (Strömmerin talo), Vihanti kk
7. Ukko (Pekkala), Vihanti kk
8. Vihannin kotiseutukeskus, Vihanti kk
9. Työväentalo, Vihanti kk
10. Aho, Vihanti kk
11. Hilappa, Vihanti kk
12. Ala- ja Ylä-Rantanen, Vihanti kk
13. Haapakangas, Perukka
14. Uusitalo, Perukka
15. Kaunela, Lukkaroinen
16. Hanhela, Lukkaroinen
17. Myllykangas, Myllykangas
18. Niemi, Myllykangas
19. Koljolan paja, Kuusirati
20. Niemelän riihi, Kuusirati
21. Kontti, Alpua (vrk 117)
22. Iso-Äijälä, Alpua (vrk 117)
23. Alpuan Osuuspankki, Alpua (vrk 117)
24. Oulun Osuuskauppa, Alpua (vrk 117)
25. Verkasalo, Alpua
26. Alpuan Osuusmeijeri, Alpua (vrk 117)
27. Salon tuulimylly, Alpua
28. Vanha kansakoulu, Alpua (vrk 117)
29. Vanha maantie, Alpua (vrk 117)
30. Pikku-Vilminko, Vilmingonperä, Alpua
31. Lampinsaaren kaivoskylä, Lampinsaari (vrk 118)
32. Mikkilä, Lumimetsä
33. Pyöriän paja, Lumimetsä (purettu)
34. Huhtala, Ilveskorpi
35. Haapamaa, Ilveskorpi
36. Lehtola, Ilveskorpi
37. Ilveskorven vanha maantie, Ilveskorpi
38. Harmaala, Ilveskorpi
39. Anttila, Ilveskorpi
40. Korvenraivaajan talo, Ilveskorpi

Valtakunnalliset kohteet (suluissa vrk-kohteen tunnusnumero):
 Vihannin kirkonseutu (115)
 Vihannin rautatieasema (116)
 Alpuan kyläraitti ja viljelymaisema (117)
 Lampinsaaren kaivoskylä (118)

SIIKALATVAN SEUTUKUNTA**Haapavesi**

1. Haapaveden kirkon tapuli, Haapavesi kk (vrk 2)
2. Vanha pappila, Haapavesi kk (vrk 2)
3. Kotiseutumuseo, Haapavesi kk
4. Haapaveden Opisto, Haapavesi kk (vrk 2)
5. Haapaveden osuusmeijeri, Haapavesi kk
6. YläHerrala, Haapavesi kk
7. Haavisto, Haapavesi kk
8. Alatalo, Haapavesi kk
9. Pokela, Haapavesi kk
10. Laaksola, Haapavesi kk
11. Linnainen, Haapavesi kk
12. Ranta-Huikari, Haapavesi kk
13. 0-alue, Haapavesi kk
14. Vanhatien raitti, Haapavesi kk (vrk 2)
15. Mustikkamäen viljelysaukea, Haapavesi kk (vrk 3)
16. Haapaveden kotitalousoppilaitos, Haapavesi kk (vrk 3)
17. Kylpyläsaari, Haapavesi kk
18. Koski, Haapakoski
19. Humalojan koulu, Humaloja
20. Ansalehto ja Ansala, Humaloja
21. Vanhala, Rytäkynkylä
22. Uusitalo, Rytäkynkylä
23. Koivurinta, Rytäkynkylä
24. Mieluskylän viljelysmaisema
25. Alasydänmaan kylämiljöö
26. Mäyrä ja Pihlajaniemi, Korkatti
27. Korkatin koulu, Korkatti
28. Rantonen, Korkatti
29. Heinola ja Annala, Hatuperä
30. Ollalan nuorisoseuran talo, Ollala
31. Karhukangas
32. Koskela ja Vanha-Koskela, Karhukangas
33. Vaitinniemi, Ainali (vrk 4)
34. Ainalinjärven Kalmasaari
35. Kujala, Kytökylä
36. Tiensuu ja Tienviiri, Kytökylä
37. Takalo, Kytökylä
38. Ahonperä, Kytökylä
39. Kytökylän koulu, Kytökylä
40. Murtomäki, Kytökylä
41. Reijuksen niittypirtti ja ladot, Kytökylä
42. Ollila, Lehonsaari
43. Pajalan aitta, Lehonsaari
44. Kukkura (Kaijala), Lehonsaari
45. Joutennivan mylly
46. Rapinojan karjamaja "Rappi", Joutenniva
47. Käräjäsaari, Käräjäoja
48. Käräjäojan vesiratasmylly, Käräjäoja
49. Ryytipajala ja Pajala, Vattukylä
50. Vanhainkoti ja hoitokoti, Vattukylä
51. Vanhatalo (Myllylä), Vattukylä
52. Salliperän koulu, Salliperä
53. Vatjusjärvi
54. Vatjusjärven koulu, Vatjusjärvi
55. Karsikkaan kylä
56. Törminperä, Karsikas
57. Savikko, Karsikas
58. Koski, Karsikas
59. Mäkelä, Karsikas
60. Uusitalo, Karsikas
61. Alatalo, Karsikas
62. Autio, Karsikas
63. Körö (Mäkikangas), Karsikas
64. Karsikkaan koulu, Karsikas

Valtakunnalliset kohteet (suluissa vrk-kohteen tunnusnumero):

- Haapaveden kirkonkylä (2)
 Mustikkamäen viljelyaukea (3)
 Vaitinniemen kulttuurimaisema, Ainali (4)

Kestilä

1. Pihkalanranta-Kestilä kk (vrk 22)
2. Kestilän kirkko, Kestilä kk (vrk 21)
3. Manttaalikunnan viljamakasiinit (vrk 21)
4. Mannermaa, Kestilä kk (vrk 21)
5. Pappila, Kestilä kk (vrk 21)
6. Kirkkokosken jokimaisema, Kestilä kk (vrk 22)
7. Kangaskestilä ja Kesti, Kestilä kk (vrk 22)
8. Jaatosen mylly, Kestilä kk (vrk 22)
9. Lahti, Kestilä kk (vrk 22)
10. Myllylän aitat, Kestilä kk (vrk 22)
11. Nivalan vilja-aitta, Kestilä kk (vrk 22)
12. Ali-Keränen, Kestilä (vrk 22)
13. Alipihkalan luhti, Pihkalanranta (vrk 22)
14. Alihepo-oja, Pihkalanranta (vrk 22)
15. Martintalo, Väyrylänsaari
16. Lievola, Lievoperä
17. Metsänvartijan tilat, Kestilä kk
18. Mäläskä
19. Navettakangas, Järvikylä
20. Hautakankaan aitat, Ahonperä
21. Kilkakallio, Kilkala
22. Rasi, Rasinperä
23. Hyvölänranta
24. Hyvölä koulu, Hyvölänranta
25. Hassila, Hyvölänranta
26. Alatalo, Alatalonperä, Hyvölänranta
27. Ruottala, Hyvölänranta
28. Järvikylä
29. Sipo, Järvikylä
30. Saari, Järvikylä

Valtakunnalliset kohteet (suluissa vrk-kohteen tunnusnumero):

- Kestilän kirkkoymäristö (21)
 Pihkalanrannan kulttuurimaisema Siikajokivarressa (22)

Piippola

1. Lamujokivarsi, Piippola kk (vrk 71)
2. Piippolan kirkko ja tapuli (vrk 71)
3. Kauppilan ja Snellmanin pappilat, Piippola kk (vrk 71)
4. Ahola, Piippola kk (vrk 71)
5. Aljarva ja Ylijarva, Piippola kk (vrk 71)
6. Anttila, Piippola kk (vrk 71)
7. Tuomaala, Piippola kk (vrk 71)
8. Piippo, Piippola kk (vrk 71)
9. Lassila, Piippola kk (vrk 71)
10. Jukolan luhti, Piippola kk (vrk 71)
11. Marttila, Piippola kk
12. Koivulan paja, Piippola kk
13. Piippolan Nuorisoseuran talo, Piippola kk
14. Hassila, Peltoperä
15. Peltolan paja, Peltoperä
16. Viitainahon museoalue, Piippola kk
17. Manninkangas
18. Hankonen, Manninkangas
19. Pärin sotilastorppa, Manninkangas
20. Spetsin sotilastorppa, Manninkangas
21. Piippola kk – Saviselkä -tie (vrk 72)
22. Hankosen karjamaja, Hakala, Honkaperä
23. Rauhala, Honkaperä

24. Ristola, Lamu
25. "Sandelsin sotatie", Kangaskylä
26. Kokon aitta, Kangaskylä
27. Kangaskylän tervahaudat
28. Leskelä
29. Rantala, Leskelä
30. Hautala, Leskelä

Valtakunnalliset kohteet (suluissa vrk-kohteen tunnusnumero):
Lamujokivarsi Piippolan kirkonkylän kohdalla (71)
Piippola – Saviselkä museotie (72), vrt. Kärsämäki (32)

Pulkvila

1. Pulkkilan raitti, Pulkvila kk
2. Pulkkilan kirkko ja tapuli, Pulkvila kk (vrk 77)
3. Vanha hautausmaa, Pulkvila kk (vrk 77)
4. Kytölä, Pulkvila kk
5. Pappila, Pulkvila kk (vrk 78)
6. Kotiseutumuseo, Pulkvila kk
7. Koskenranta
8. Koivisto, Pulkvila kk
9. Kivikangas, Koskenranta
10. Junnonahon luhti, Koskenranta
11. Juntola, Koskenranta
12. Launola
13. Niemi, Launola
14. Murto ja Viionaho, Majanperä
15. Laukka, Pulkvila kk
16. Turula, Pulkvila kk (vrk77)
17. Ojantakanen, Pulkvila kk
18. Kärenahon aitat
19. Nevannurkka, Niilessaari
20. Viio, Pulkvila kk
21. Pulkan aitat ja paja, Pulkka
22. Viitanen
23. Vanhatalo, Viitanen
24. Makkonen ja Viitanen, Viitanen
25. Tervahauta, Köyryoja, Ritukkaperä
26. Paakinaho, Latva
27. Latva, Latva
28. Navettakangas, Jylhänranta
29. Pahaoja, Vorna
30. Junnonoja-Laakkola
31. Isojunno, Junnonoja
32. Ahon aitat, Junnonoja
33. Paakkilan luhti, Laakkola
34. Laakkolan koulu
35. Pinola, Laakkola
36. Erkkilän aitta, Kaskenperä

Valtakunnalliset kohteet (suluissa vrk-kohteen tunnusnumero):
Pulkkilan kirkonseutu (77)
Pulkkilan pappila (78)

Pyhäntä

1. Pyhännänjärven rannat
2. Pyhännän kirkko
3. Kotiseutumuseo, Pyhäntä kk
4. Malmi, Pyhäntä kk
5. Leiviskä, Pyhäntä kk
6. Vävilä, Pyhäntä kk
7. Tervahauta-alue, Tavastkenkä-Ahokylä
8. Salmijärven tukkikämpä
9. Ahokylä

10. Haarainniemi, Kamulankylä
11. Viitamäki (vrk 88)
12. Konola, Viitamäki (vrk 88)
13. Maaralan koulu, Maaralanperä
14. Sammal, Ojalankylä
15. Tavastkenkä (vrk 87)
16. Katajamäki, Tavastkenkä (vrk 87)
17. Heikkilä, Tavastkenkä
18. Koistilan talo ja puromylly, Tavastkenkä (vrk 87)
19. Tervola, Tavastkenkä
20. Heiskalan kangasriihi, Tavastkenkä (vrk 87)
21. Korpelainen, Iso Lamujärvi

Valtakunnalliset kohteet (suluissa vrk-kohteen tunnusnumero):
Tavastkengän kulttuurimaisema Siikajokivarressa (87)
Viitamäen viljelymaisema (88)

Rantsila (katso myös Temmes)

1. Kirkonkylän raitti (vrk 93)
2. Kirkko ja tapuli, Rantsila kk (vrk 93)
3. Rantsilan Osuusmeijeri, Rantsila kk (vrk 93)
4. Rahko, Rantsila kk
5. Vanhan kirkon paikka ja hautausmaa, Rantsila kk
6. Männistönkangas
7. Vares, Alipää
8. Kurikkakangas ja Nivat, Alipää
9. Isokiljo, Kiljonperä
10. Venäläissaari, Rahvaanneva
11. Ojanaho, Kerälä
12. Siikajokivarsi, Sipola-Rantsila kk
13. Sadintarha, Kerälä
14. Kerälänkylän seurantalo
15. Aliheikkilä, Kerälä
16. Hirvelän aitta, Sipola
17. Kivelä, Sipola
18. Entinen Koskenrannan koulu, Sipola
19. Hyttikosken silta, Hyttikoski
20. Törmä, Sipola
21. Koski, Sipola
22. Tenhu, Sipola
23. Karhu, Sipola
24. Kortekangas, Sipola
25. Ojala, Sipola
26. Sipolan koulu, Sipola
27. Punterinkankaan kirkonpaikka, Sipola
28. Sipolan meijeri, Sipola
30. Ali-Sipolan luhti, Sipola
31. Perukka, Savaloja
32. Savalojan maakellarit, Savaloja
33. Leppälän entinen koulu, Savaloja
34. Onnela, Savaloja
35. Vilppolanseutu, Isokylä, Savaloja
36. Pelkoperän koulu
37. Leiriperä
38. Näsälä, Näsälänperä
39. Hautapelto, Näsälänperä
40. Rauhala, Lamminperä
41. Kuussalo, Savaloja
42. Linnankangas, Mankila
43. Koskela, Mankila
44. Mankilan rukoushuone
45. Yli-Viita ja Iso-Viita, Mankila
46. Jokikylä, Mankilankylä
47. Mankila, Jokikylä, Mankilankylä
48. Vanha tykkitie, Mankila-Temmes

Valtakunnalliset kohteet (suluissa vrk-kohteen tunnusnumero):
Rantsilan kirkonkylän raitinäkymä (Kirkonseutu) (93)

YLIVIESKAN SEUTUKUNTA

Alavieska

1. Alavieskan tapuli ja kirkko
2. Alavieskan kotiseutumuseo, Alavieska kk
3. Anttila, Alavieska kk
4. Kangas, Alavieska kk
5. Ylikangas, Alavieska kk
6. Tanhuuala, Alavieska kk
7. Hannula, Alavieska kk
8. Kuivatuskanava
9. Ainali, (Palonenä, Palosaari), Haapaperä
10. Heikintalo ja Jokela, Kääntä
11. Korva, Kääntä
12. Talusperä
13. Taluskylän entinen kansakoulu, Taluskylä
14. Hopiaroopi, Saarenkylä
15. Savupirtti, Someronkylä
16. Verrosen luhtiaitta, Someronkylä
17. Mattilanperä, Kähtävä
18. Ylihautala, Kähtävä
19. Dicklen, Kähtävä
20. Vanhapaikka, Kähtävä
21. Kivimaa ja Rajaniemi, Kähtävä
22. Rajakivet

Valtakunnallisia kohteita ei ole.

Kalajoki

1. Plassi (vrk 16)
2. Havula, Plassintie (vrk 16)
3. Jokelan pappila, Pohjankylä Kalajoki kk (vrk 16)
4. Kalajoen kirkko ja tapuli (vrk 15)
5. Merenoja, Kalajoki kk
6. Naatus ja Ventelä, Pohjankylä, Kalajoki kk (vrk 17)
7. Laitala, Pohjankylä, Kalajoki kk (vrk 17)
8. Ojala, Pohjankylä, Kalajoki kk (vrk 17?)
9. Pohjankylän koulu, Kalajoki kk (vrk 17)
10. Pahikkala, Pohjankylä, Kalajoki kk (vrk 17)
11. Liiketalo, ent. apteekki, Kalajoki kk (vrk 17?)
12. Kalajoen Osuuskaupan vanha rakennus, Kalajoki kk
13. Kalajoen kotiseutumuseo, Siltsaari, Kalajoki kk
14. Mökkikangas, Pohjankylä
15. Hietalan pappila, Kalajoki kk
16. Ojala-Siipola, Etelänkylä, Kalajoki kk
17. Kärjän talo, Etelänkylä, Kalajoki kk
18. Etelänkylän vanha koulu (vrk 18)
19. Pitkäsenkylä (vrk 18)
20. Holmanperä
21. Vihaspauhan kalamökit
22. Hirsikarin verkkovajat
23. Puskala, Vasankari
24. Vasankarin nuorisoseurantalo
25. Manninen, Vasankari
26. Lanteri, Vasankari
27. Jylkkä, Mehtäkylä
28. Keski-Sorvari, Mehtäkylä
29. Silvastin aitat, Mehtäkylä
30. Yli-Nikula ("Samuli"), Mehtäkylä
31. Mehtälän tuulimylly, Mehtäkylä
32. Tynkä (vrk 18)

- .1 Tavasti
- .2 Tyngän mylly
33. Kiviojan savipaja, Tynkä (vrk 18)
34. Isokääntä – Kääntä ja Simonen, Käännänkylä
35. Vetenojan puhto, Käännänkylä
36. Ala-Typpö, Rautio
37. Peurakosken sahalaitos ja mylly, Rautio
38. Raution kirkko ja tapuli
39. Raution kotiseutumuseo, Rautio
40. Raution entinen pappila, Rautio
41. Petäistö, Rautio
42. Mäkitalon mäki, Kärkinen
43. Kurikkalan talo, Kurikkala
44. "Piekkon Aukkon" mökki, Piekkoniemi, Rahja
45. Siirosen kalamökki, Pöllä, Rahja
46. Jätkälä, Rahja
47. Joensuu, Rahja
48. Siiponkosken mylly, Rahja
49. Juusola, Rahja
50. Roukalan mäki, Rahja
51. Kalla (vrk 19)
 - .1 Maakallan kirkko ja pappila

Valtakunnalliset kohteet (suluissa vrk-kohteen tunnusnumero):

- Kalajoen kirkko ja tapuli (15)
Plassi (16)
Pohjankylä (17)
Kalajokilaakson kulttuurimaisema välillä Pitkäsenkylä – Nuoranperä – Hihnanperä (18)
Kallankarit (19)

Merijärvi

1. Merijärven kirkko ja tapuli (vrk 39)
2. Makasiini, Merijärvi kk (vrk 39)
3. Taka-Eilola, Merijärvi kk
4. Kunnantalo, kk
5. Vanhan kyläraitin osa, kk
6. Uiton silta ja vanha Kalajoen maantie
7. Pärkkälä, Perälä
8. Perälä, Perälä
9. Tanskanperä
10. Toholan kanava
11. Talusperä (vrk 40)
12. Talus, Talusperä (vrk 40)
13. Tähjä, Tähjänperä
14. Kestin luhti, Pyhäkoski
15. Kaunola, Pyhäkoski
16. Pyhäkosken koulu
17. Tynkilän-Saarelan vanha maantie, Pyhäkoski
18. Vahvamaa, Ylipää
19. Viirelän puhto, Ylipää
20. Kalapudas (vrk 41)
21. Poutiaisen puhto, Ylipää (vrk 41)
22. Männistön puhto, Ylipää (vrk 41)

Valtakunnalliset kohteet (suluissa vrk-kohteen tunnusnumero):

- Merijärven kirkkoympäristö (39)
Talusperän kulttuurimaisema (40)
Kalaputaan kylä (41)

Oulainen

1. Oulaisten kirkko ja tapuli (vrk 48)
2. Oulaistenkosken rannat (Osuuskaupan liiketalo)
3. Maunulan mylly ja pato, Oulaistenkatu 35
4. Laikari, Väinöläkatu 4

5. Heiskalan talo, Oulaistenkatu 47
6. Väinölä, Oulaistenkatu 45
7. Oulaistenkadun liikerakennukset (Oulaisten tekninen keskus, kaksi muuta purettu)
8. Entinen Kajaani Oy:n konttori- ja asuinrakennus, Oulaistenkatu 55
9. Yhdyspankki (nyk. Meritapankki), Asemakatu 1
10. Oulaisten peruskoulun ala-aste, Kaarikatu 5
11. Penttilä, Oulaistenkatu 52
12. Nurmen talo, Putilankatu 5 (siirtosuunnitelma Törmäperälle)
13. Ent. yhteiskoulun vanha rakennus, Oulaistenkatu 58
14. Jaakola, Koulutie 8
15. Soihtula, Tanhupolku 18
16. Kosola, Oksantie 2
17. Rahkola, Tanhupolku 7
18. Kotiseutumuseo, Kaarikatu 40 (siirtosuunnitelma Törmäperälle)
19. Rautatieasema-alue, Rautatienkatu (vrk 49)
20. Vanha parantola (Puuparantola), Reservikomppaniankatu
21. Suvanto, Uittomiehentie 17
22. Epäilyksen talo, Epäilyksentie
23. Takalo-Eskola, Eskolantie
24. Irvanperä
25. Vaikkola, Petäjäsoski (vrk 50)
26. Ala-Vaikko, Petäjäsoski (vrk 50)
27. Heikkilä, Petäjäsoski
28. Petäjäsosken koulu (purettu)
29. Kalliokulju (Kallion kotiseututalo), Petäjäsoski
30. Petäjäsosken mylly ja saha, Petäjäsoski
31. Myllylä, Petäjäsoski
32. Keskitalo ja Kiviranta, Pyrrö
33. Piipsjärven viljelysmaisema, Piipsjärvi
34. Sippola, Piipsjärvi
35. Iso-Mattila, Piipsjärvi
36. Turulan koulu, Piipsjärvi
37. Kilpuan saha ja mylly, Kilpua
38. Kilpuan asema, Kilpua
39. Matkaselkä, Käpylä
40. Ukonmurto, Käpylä
41. Takalo, Matkaniva
42. Tirilä, Matkaniva
43. Matkanivan koulu, Matkaniva
44. Käkelä, Matkaniva
45. Merkkikivet, Kalliokangas, Matkaniva

Valtakunnalliset kohteet (suluisia vrk-kohteen tunnusnumero):
 Oulaisten kirkko ja tapuli (48)
 Oulaisten rautatieasema asuinalueineen (49)
 Vaikkolan kulttuurimaisema Petäjäsoskella (50)

Sievi

1. Sievin kirkko, Sievi kk (vrk 100)
2. Ruumishuone ja vanha hautausmaa, Sievi kk (vrk 100)
3. Sievin pappila, Sievi kk (vrk 100)
4. Lainamakasiini, Sievi kk (vrk 100)
5. Niemelän aitta, Sievi kk
6. Keskitalo, Sievi kk
7. Korven talo, Jyrinki
8. Uutela ja Saari, Jyrinki
9. Halosen aitta, Jyrinki
10. Jyringin koulu
11. Huhtala ja Kankaanpää, Jyringinkylä
12. Yliruuttila, Jyrinki
13. Hautakangas, Vanhakirkko (vrk 101?)
14. Verrosen talo ja tervahaudat, Vanhakirkko (vrk 101)
15. Kirkkotarha (Kalmistokangas), Vanhakirkko (vrk 101)
16. Entinen Sievin pappila, Vanhakirkko (vrk 101)
17. Tuomaala, Sievinmäki

18. Peräkorpi, Sievinmäki
19. Markkulan aitat, Markkula
20. Korhosen aitta, Markkula
21. Pakkalan aitta, Markkula
22. Pöllän aitta, Markkula
23. Kunnarin torppa ja Petäjäsosja, Vanhakirkko
24. Kohtaniemen aitat, Vanhakirkko
25. Huhtala
26. Ylitalo ja Kiviluoto (Korhonen), Asemakylä (vrk 102)
27. Korhosen koulu, Asemakylä (vrk 102)
28. Rautatieasema, Asemakylä (vrk 102)
29. Nummela, Asemakylä (vrk 102?)
30. Sairasen kauppatalo, Asemakylä (vrk 102?)
31. Mattilan aitta, Kukonkylä
32. Vesimylly, Kukonkylä
33. Hanhiniemen mylly, Järvikylä
34. Juusolan aitat, Järvikylä
35. Jakola, Järvikylä
36. Kivelä, Luokkanen, Järvikylä
37. Lana, Lanajärvi
38. Kangaskosken talo ja mylly, Kiiskilä
39. Sarkkisen luhti, Kiiskilä
40. Työväentalo, Kiiskilä
41. Anttila, Kiiskilänkylä
42. Kiiskilän koulu, Kiiskilänkylä
43. Kangasosja, Kankaankylä
44. Saariveden kämpppä ja metsäradan paikka

Valtakunnalliset kohteet (suluisia vrk-kohteen tunnusnumero):
 Sievin kirkko ympäristöineen (100)
 Vanhakirkko – Jyrinki kulttuurimaisema Vääräjoen varrella (101)
 Asemakylä (102)

Ylivieska

1. Ylivieskan kirkko ja Pappisaari (vrk 124)
2. Helalaan mylly, Ylivieska (vrk 124)
3. Savisilta, Ylivieska (vrk 124)
4. Mäki, Savitie
5. Rautatieaseman alue (vrk 125)
6. Jaakola, Koskipuhdantie
7. Väsyä, Väsyäntie
8. Hamarin mylly ja talo, Koskipuhto
9. Radioasema, Radioasemantie
10. Katajan koulu, Katajantie
11. Katajala, Katajaperä
12. Puuhkalan talomuseo, Museotie
13. Kaski, Ojakylä
14. Kontio, Ojala
15. Savelan nuorisoseuratalo
16. Luola, Savela
17. Häivälä, Niemelänkylä
18. Kippola-Harvala, Niemelänkylä
19. Nuorala, Niemelänkylä
20. Ala-Hakala, Niemelänkylä
21. Hirvelä, Kaisaniemi
22. Kankaanmäki
23. Soukan puhto
24. Vähäkangas
25. Ilomäki ja Yrttikorven tervahytti, Tuomiperä
26. Alakangas, Tuomiperä
27. Kankaan asemanseutu
28. Paalukurun rajakivi, Kangas
29. Teikko, Teikkoperä
30. Ritämäki, Kantokylä
31. Ängeslevä, Pylväs
32. Marjaniemi, Raudaskylä

33. Opistonmäki, Raudaskylä
 34. Raudaskylän vanha koulu
 35. Kontio, Hannula ja Hautamäki, Raudaskylä
 36. Raudaskosken tupa, Raudaskylä
 37. Ylisäily, Raudaskylä

Valtakunnalliset kohteet (suluissa vrk-kohteen tunnusnumero):
 Savisilta – Ylivieskan kirkko – Pappisaari – kulttuurimaisema (124)
 Ylivieskan rautatieaseman alue (125)

LÄHTEET

Julkaisu A:I 15 Pohjois-Pohjanmaan kulttuurihistoriallisesti merkittävät kohteet Pohjois-Pohjanmaan seutukaavaliitto Oulu 1993

Osa 1:

OULUN KAUPUNKISEUDUN
 OSA-ALUE
 Oulu
 Hailuoto
 Haukipudas
 Kempele
 Kiiminki
 Oulunsalo
 Ylikiminki

IIJOKISUUN OSA-ALUE
 Ii
 Kuivaniemi
 Yli-Ii

OULUJOKILAAKSON
 OSA-ALUE
 Muhos
 Utajärvi

KOILLISMAAN SEUTUKUNTA
 Kuusamo
 Pudasjärvi
 Taivalkoski

Julkaisu A:I 16 Pohjois-Pohjanmaan kulttuurihistoriallisesti merkittävät kohteet Pohjois-Pohjanmaan seutukaavaliitto Oulu 1993

Osa 2:

LAKEUDEN OSA-ALUE
 Liminka
 Lumijoki
 Rantsila
 Temmes
 Tyrnävä

SIIKALATVAN OSA-ALUE
 Kestilä
 Piippola
 Pulkki
 Pyhäntä

RAAHEN SEUTUKUNTA
 Raahen
 Pattijoki
 Pyhäjoki
 Ruukki
 Siikajoki

Julkaisu A:I 17 Pohjois-Pohjanmaan kulttuurihistoriallisesti merkittävät kohteet Pohjois-Pohjanmaan seutukaavaliitto Oulu 1993

Osa 3:

OULAISTEN-HAAPAVEDEN
 SEUTUKUNTA
 Oulainen
 Haapavesi
 Merijärvi
 Vihanti

YLIVIESKAN SEUTUKUNTA
 Ylivieska
 Alavieska
 Kalajoki
 Nivala
 Sievi

HAAPAJÄRVEN-PYHÄSALMEN
 SEUTUKUNTA
 Haapajärvi
 Pyhäsalmi
 Kärsämäki
 Reisjärvi

Valtakunnallisesti merkittävät kohteet on osoitettu julkaisun *Valtakunnallisesti arvokkaat kulttuurihistorialliset ympäristöt* (Museovirasto 1993) mukaisesti kunnittain nimi- ja numerotunnusluetteloina maakunnallisen kohdeluettelon jälkeen. Ne rakennussuojelulailla (RSL) suojellut kohteet, jotka eivät sisälly em. Museoviraston julkaisuun, on osoitettu kuntakohtaisesti erikseen (Oulu 2 kpl, Pattijoki 1 kpl ja Raahen 1 kpl). Kestilän höyrysahan piippu liissä on osoitettu valtakunnallisesti

arvokkaita sahteollisuuden muistomerkkejä koskevan inventoinnin perusteella (Museoviraston rakennushistorian julkaisu 18, 1996).

Valtakunnallisesti arvokkaisiin ympäristöihin voi kuulua useita maakunnallisissa inventoinnissa esitettyjä kohteita. Merkinä (vrk + numerotunnus) maakunnallisen kohteen yhteydessä osoittaa, mihin valtakunnallisesti arvokkaaseen alueeseen maakunnallisissa inventoinnissa mainittu kohde sisältyy.

LIITE 2

POHJOIS-POHJANMAAN ARVOKKAAT MAISEMA-ALUEET

Kohteet on ryhmitelty maisemamaakunnittain ja -seuduittain

SUOMENSELKÄ

1. Reisjärven Keskikylä-Kangaskylä, Reisjärvi (vrk), V
2. Pyhäjärven alue, Pyhäjärvi (vrk)
3. Tavastkenkä, Pyhäntä (vrk)
4. Siika- ja Neittävänjokivarsi, Kestilä (vrk)
5. Miilurannan asutusalue, Kärsämäki (vrk)

POHJANMAA

Keski-Pohjanmaan jokiseutu ja rannikko

6. Kalajokilaakso, Nivala, Haapajärvi, Ylivieska, (vrk)V
7. Kallat, Kalajoki (vrk)
8. Hiekkasärkät-Rahja, Kalajoki
9. Pitkäsenkylä-Tynkä, Kalajoki (vrk)
10. Malisjokivarsi-Erkkilä, Nivala
11. Vanhakirkko-Jyrinki, Sievi (vrk)

Pohjois-Pohjanmaan jokiseutu ja rannikko

12. Hailuoto, Hailuoto (vrk), V, kansallismaisema
13. Limingan lakeus, Liminka, Lumijoki, Tyrnävä, Oulunsalo, Kempele (vrk), V
14. Oulujoen laakso, Muhos, Oulu, (vrk) V
15. Iijoen suu, Ii (vrk)
16. Pyhäjoen suu, Pyhäjoki (vrk)
17. Oulujoen suisto, Oulu (vrk)
18. Krunnit, Ii (vrk)
19. Kuivajoen Pohjoisranta, Kuivaniemi (vrk)
20. Vanha Meri-Raaha, Raaha (vrk)
21. Siikajoen suu, Siikajoki (vrk)
22. Mankila-Sipola, Rantsila, Ruukki (vrk)
23. Pyhäkoski, Merijärvi, Pyhäjoki
24. Mustikkämäki-Sulkakylä, Haapavesi (vrk)
25. Kalapudas-Vaikkola, Merijärvi, Oulainen (vrk)
26. Kiiminkijoen Koiteli, Kiiminki
27. Revonlahti, Ruukki (vrk)

LÄHTEET

Julkaisu A:2 Pohjois-Pohjanmaan arvokkaat maisema-alueet, Pohjois-Pohjanmaan liitto Oulu 1997

Kunnat:

Haapajärvi	Kiiminki	Muhos	Pyhäjärvi	Siikajoki
Haapavesi	Kuivaniemi	Nivala	Pyhäntä	Taivalkoski
Hailuoto	Kuusamo	Oulainen	Raaha	Tyrnävä
Ii	Kärsämäki	Oulu	Rantsila	Utajärvi
Kalajoki	Liminka	Oulunsalo	Reisjärvi	Yli-Ii
Kempele	Lumijoki	Pudasjärvi	Ruukki	Ylikiiminki
Kestilä	Merijärvi	Pyhäjoki	Sievi	Ylivieska

Valtakunnallisesti arvokkaisiin maisema-alueisiin (Ympäristöministeriön mietintö 66/1992) kokonaan tai osittain kuuluva kohde (11 kpl) on merkitty kirjaimella V ja suluihin on mainittu kyseisen valtakunnallisen maisema-alueen nimi, jos nimi poikkeaa maakunnallisesta. Lyhenne (vrk) osoittaa, että maisema-alue sisältää julkaisussa Valtakunnallisesti arvok-

28. Vaitiniemi, Haapavesi (vrk)
29. Iijoen alajuoksu, Yli-Ii (vrk)

Pohjois-Pohjanmaan nevalakeuden seutu

30. Aittojärvi-Kyngäs, Pudasjärvi, V
31. Kollaja, Pudasjärvi
32. Juorkuna, Utajärvi
33. Yli-Vuotto, Ylikiiminki
34. Särkijärvi, Utajärvi, (vrk)
35. Ahmas-Rokua, Muhos, Utajärvi
36. Oulujokivarsi-Lähtevänoja, Utajärvi
37. Joki-Kokko, Ylikiiminki

KAINUUN JA KUUSAMON VAARAMAA

Kainuun vaaraseutu

38. Tyrjäjärvi-Jokijärvi, Taivalkoski (vrk), V (Tyrjäjärven kulttuurimaisemat)
39. Iijoen keskijuoksu, Pudasjärvi, Taivalkoski (vrk), V (Iijoen keskijuoksun kulttuurimaisema)
40. Taivalkosken kirkonkylä, Taivalkoski
41. Virkkunen, Taivalkoski
42. Malisensuon asutusalue, Pudasjärvi

Kuusamon vaaraseutu

43. Virkkula-Ruka, Kuusamo, V (Virkkula)
44. Määttälänvaara-Vuotunki, Kuusamo (vrk), V
45. Kantokylä-Törmäsenvaara, Kuusamo
46. Kurkijärvi, Kuusamo
47. Vasaraperä, Kuusamo
48. Purnuvaara, Kuusamo
49. Heikkilä, Kuusamo
50. Oulanka-Kitka, Kuusamo, V (Kuusamon kosket), kansallismaisema (Oulankajoen luonnon- ja kulttuurimaisemat)
51. Iivaara, Kuusamo

kaat kulttuurihistorialliset ympäristöt (Museovirasto 1993) inventoidun kohteen tai kohteita. Hailuoto sekä Oulankajoen luonnon- ja kulttuurimaisemat Kuusamossa ovat lisäksi saaneet kansallismaisema-statuksen (Ympäristöministeriön julkaisu Kansallismaisema 1993).

LIITE 3

POHJOIS-POHJANMAAN VALTAKUNNALLISESTI JA MAAKUNNALLISESTI ARVOKKAAT PERINNEMAISET (PERINNEBIOTOOPIT)

OULUNKAAREN SEUTUKUNTA

II

1. Nybyn niityt ja kedot, M

Kuivaniemi (ei kohteita)

Pudasjärvi

1. Peuronojan juoksutusniitty, V
2. Haukiojan suun-Kurjenlammen laidunniityt, V
3. Säkkisensuo, M
4. Kurjenkosken tulvaniittysaaret, M
5. Huutoniemen laidun, M
6. Tumperinniitty, M
7. Sotkajärven Pöllänjokisuisto, M-
8. Luhanniitty, M-
9. Naisjärven Hakulinranta, M-
10. Säynäjärven niitty, M-

Utajärvi

1. Kurimonkosken niityt, M

Yli-li (ei kohteita)

Ylikiiminki (ei kohteita)

KOILLISMAAN SEUTUKUNTA

Kuusamo

1. Rytipuron paiseniitty, V
2. Haaralammen tulvaniitty, V
3. Kiutakankaan niityt, V
4. Korvasvaaran niitty, V
5. Metsäpuron paiseniitty, V
6. Isoniemi, V
7. Runsuniitty, M+
8. Välisuo, M+
9. Virmajoen paiseniitty, M
10. Hyväjärven järvenlaskuniitty, M
11. Uudenniitynlampien paiseniitty, M
12. Rytisuon länsiosan suoniitty, M
13. Kiutavaaran tulvaniittysaari, M
14. Olkipuron paiseniitty, M-
15. Oivangin keto, M-

Taivalkoski

1. Jurmun tulvasaaret, V
2. Riitainjärven-Keskijärven suoniitty, M
3. Aholan rinneniitty, M
4. Uusitalon niitty, M
5. Huovisenpaise, M-
6. Niiverin niitty, M-
7. Pirinpään suoniitty, M-
8. Turvakonaluksen tulvaniittysaaret, M-
9. Puiroonsaari, M-

NIVALA-HAAPAJÄRVEN SEUTUKUNTA

Haapajärvi

1. Myllykangas, M

Kärsämäki (ei kohteita)

Nivala

1. Kotilan niityt, M

Pyhäjärvi (Pyhäsalmi)

1. Hepomäen haka, M
2. Kursun yhteislaidun, M
3. Alhon niitty, M-
4. Komu-Heittolan kuusihaka, M-

Reisjärvi (ei kohteita)

OULUN SEUTUKUNTA

Hailuoto

1. Kaaranselkä, V
2. Tömpän niitty, V
3. Pökönokka, V
4. Viinikan niityt, M
5. Virpiniemen nummi, M
6. Rautaletto, M

Haukipudas

1. Kellon Kraaselin rantaniitty, M+
2. Upin niitty, M

Kempele

1. Nenän niitty, M

Kiiminki

1. Haaraajan niitty, M

Liminka

1. Virkkulan Hyrynrinta, M-

Lumijoki

1. Pitkänokka, M-

Muhos

1. Poikajoen rinnelaitumet, M
2. Tikanlanto, M

Oulu (ei kohteita)

Oulunsalo

1. Mäntyranan laidun, V
2. Nenännokan laidun, V
3. Sarkkirannan laidun, M
4. Välitörmä, M

Tyrnävä, Temmes (Liittynyt 1.1.2001 Tyrnävään) (ei kohteita)

RAAHEN SEUTUKUNTA

Pattijoki (nykyisin osa Raahea) (ei kohteita)

Pyhäjoki

1. Takaranta, M
2. Maunuksen rantaniitty, M

Raahe

1. Kuljunmäki, V
2. Juholanrannan niitty, M

Ruukki (ei kohteita)

Siikajoki

1. Säärenperä/Heikkilä, M
2. Yli-Patokosken joenrantalaidun, M-

Vihanti

1. Hanhelan joenvarsilaitumet, M-

SIIKALATVAN SEUTUKUNTA**Haapavesi**

1. Erkinharjunperän laidun, M

Kestilä

1. Hyvölä, M-
2. Lievo-ojan vasikkalaidun, M-

Piippola (ei kohteita)

Pulkkila

1. Antosen joenrantalaidun, V

Pyhäntä (ei kohteita)

Rantsila

1. Ali-Heikkilän joenrantaniitty, M
2. Heikkilän laitumet ja niitty, M-

YLIVIESKAN SEUTUKUNTA

Alavieska (ei kohteita)

Kalajoki

1. Maakalla, V
2. Pappilankari, V
3. Vihaslahti, V
4. Vainion haka, M
5. Hahtikarvo-Jäneskari, M
6. Saarenkari, M
7. Lepänen, M
8. Hyönä, M
9. Kapelinkangas, M

Merijärvi (ei kohteita)

Oulainen

1. Petäjäskosken laidunniitty, M

Sievi (ei kohteita)

Ylivieska (ei kohteita)

LÄHTEET

**Alueelliset ympäristöjulkaisut 44: Maarit Vainio ja Hannele Kekäläinen (toim.)
Pohjois-Pohjanmaan perinnemaisemat
Pohjois-Pohjanmaan ympäristökeskus, Oulu 1997**

OULUNKAAREN SEUTUKUNTA

Ii
Pudasjärvi
Utajärvi

KOILLISMAAN SEUTUKUNTA

Kuusamo
Taivalkoski

OULUN SEUTUKUNTA

Hailuoto
Haukipudas
Kempele
Liminka
Lumijoki
Muhos
Oulunsalo

RAAHEN SEUTUKUNTA

Pyhäjoki
Raahe
Siikajoki

SIIKALATVAN SEUTUKUNTA

Haapavesi
Kestilä
Pulkkila
Rantsila

**Alueelliset ympäristöjulkaisut I 12: Hannu Tikkanen, Harri Hongell, Anne Polso
Keski-Pohjanmaan perinnebiotoopit
Länsi-Suomen ympäristökeskus, Kokkola 1999**

**NIVALA-HAAPAJÄRVEN
SEUTUKUNTA**

Haapajärvi
Nivala
Pyhäjärvi (Pyhäsalmi)

YLIVIESKAN SEUTUKUNTA

Kalajoki

Käytetyt arvoluokat ja kohteiden jakautuminen arvoluokittain:

Valtakunnallisesti arvokas alue V (19 kpl)

Maakunnallisesti arvokas alue M+, M, M- (64 kpl)

LIITE 4

POHJOIS-POHJANMAAN KIINTEÄT MUINAISJÄÄNNÖKSET

Maakuntakaavassa osoitetut muinaismuistolain (295/63) rauhoittamat kiinteät muinaisjäännökset.

IIN SEUTUKUNNAN ETELÄOSA

(Nykyisen Oulunkaaren seutukunnan eteläosa)

Utajärvi

- Honkala, kivikautinen asuinpaikka
- Utoslahden perukka, kivipato ja kivikautinen löytöpaikka
- Naurisnivan yläpuoli, kivipato ja kivikautinen löytöpaikka, "Lapinhautoja"
- Torvenkoski, kivipato
- Peurakoski, kivipato
- Kivijoki, Lipon mökki, kivipato ja pronssikautinen löytöpaikka
- Iso-Timosen salmi, kivipato
- Pikkarainen ja Vesala, kivikautinen/varhaismetallikautinen asuinpaikka
- Sormula ja Puhakka, kivikautinen löytöpaikka ja asuinpaikka (?)
- Niemelä, kivikautinen asuinpaikka ja kivipato
- Puukkolanniemi, kivikautinen asuinpaikka
- Ranta-Korhola, kivikautinen asuinpaikka
- Niemi, Niemelä, kivikautinen asuinpaikka
- Kirkelä, kivikautinen asuinpaikka
- Simuna, "Lappalaisten asuinpaikka" ja kivikautinen löytöpaikka
- Lehtola, kivikautinen löytöpaikka
- Pyhänniska, kivikautinen asuinpaikka
- Saviharju, kivikautinen asuinpaikka
- Roinila, kivikautinen asuinpaikka
- Alasuvannon leirikeskus, kivikautinen asuinpaikka, painanteita
- Sorsasaari, keskiaikainen (?) ja kivikautinen asuinpaikka
- Holapantörmä, kivikautinen asuinpaikka
- Iso-Olvasjärvi, Seura, kivikautinen asuinpaikka
- Vesala (Juntunen), kivikautinen asuinpaikka
- Heikkilä (Mattila), kivikautinen asuinpaikka
- Yli-Sipola, kivikautinen löytöpaikka
- Pietonen, kivikautinen asuinpaikka
- Parkki, kivikautinen löytöpaikka, (asuinpaiikka?)
- Kettulankangas, pyyntikuoppia
- Lohilahti, kivikautinen asuinpaikka
- Kaunisto, kivikautinen asuinpaikka
- Lapinniemi, "hauturoita"
- Utanen, kivikautinen asuinpaikka
- Taavettila, muinaisuuden löytöpaikka
- Särkijärven kalapadot

Ylikiiminki

- Marttila, kivikautinen löytöpaikka ja mahdollinen asuinpaikka
- Suutari, kivikautinen asuinpaikka
- Suthovi, kivikautinen asuinpaikka
- Latokangas, kivikautinen asuinpaikka
- Keskimmäinen, kivikautinen asuinpaikka
- Pikku-Jylmä, kiviröykkiöitä
- Keskimmäisenkangas, jätinkirkko, rakkakuoppia
- Luola-aho, jätinkirkko, rakkakuoppia
- Soronen, kiviröykkiö, kivirakenteita
- Vepsänkangas, kivikautinen asuinpaikka
- Kuusela, kivikautinen asuinpaikka
- Jäkälämaa, röykkiö
- Siltakangas, röykkiö
- Rekikylän kivikautinen asumuspainannealue, V

OULUNKAAREN SEUTUKUNNAN

POHJOISOSA

(Entisen lin seutukunnan pohjoisosa)

li

- Ulkokrunni, kivirakenteita, hakkauksia, V (Krunnien jatulintarhat ja muita historiallisen ajan kivilatouksia)
- Kumpeleenharju, röykkiö, V (Krunnien jatulintarhat ja muita historiallisen ajan kivilatouksia)
- Äijänkumpu, Maakrunni, palvoskivi, V (Krunnien jatulintarhat ja muita historiallisen ajan kivilatouksia)
- Pentinkangas, röykkiöitä
- Liedes SE, röykkiöitä
- Jussinkangas, Maa-, keittokuoppia
- Isokangas NE, röykkiö, maakuoppia
- Rautatiesilta, palvoskivi (?), V (Rautatiesillan kivipöytä)
- Huopisenoja SW, röykkiö, rakkakuoppia
- Kyöpelinharju, röykkiöitä
- Lampurinkorpi, viljelysraunioita
- Tukkikari, kiviraunioita (?)
- Kangaslammi NE, röykkiöitä
- Kärrymäki, kvartsilouhos
- Sulajärvet S, röykkiöitä
- Parviaisenkangas W, rakkakuoppia
- Nybyn lasitehdas, lasitehdas, kivivalleja (?)
- Kynkäänharju, maa-/pyyntikuoppia
- Umpilammenkallio, kvartsilouhos?
- Porokahojensuo S, röykkiö
- Ritamaa S, asuinpainanteita, röykkiöitä,
- Ylimmäinen Pihlajajärvi, röykkiö
- Tuohenkiskojoankangas, röykkiö
- Huhtaharju, asuinpainanteita, kivikautinen asuinpaikka
- Riitakorpi, varhaismetallikautinen (?) asuinpaikka
- Kiviharju, maa-/keittokuoppia
- Raasakkakangas, maakuoppia
- Hangaskangas, asuinpaikka, keittokuoppia
- Myllykangas, maakuoppia, asuinpaikka?
- Hangasjärvi, röykkiöitä/latouksia?
- Välikangas, asuinpainanteita
- Pitkämaa, röykkiö
- Muhojoen Eteläranta, röykkiö
- Hankokankaan laki, rakkakuoppia
- Hankopalo, kehämäinen kivivalle, kuoppa
- Aaltokangas, asuinpainanteita
- Makkarakangas, röykkiö
- Mustikkasuo, röykkiö, latouksia?, rakkakuoppia
- Mustikkakangas SW, kehämäinen kivivalle
- Mustikkakangas E, röykkiö, maakuoppa
- Mustikkakangas N, röykkiöitä
- Hiidenkangas, röykkiöitä, asuinpaikka
- Hiidenkangas SE, kivirakenteita, rakkakuoppia
- Liskonoron kämpmä, kivikautinen asuinpaikka
- Vuornoskangas, Voimalinja, kehämäinen röykkiö, rakkakuoppia
- Keelaharju, röykkiöitä, rakka- ja maakuoppia, asuinpaikka
- Konttikangas, röykkiö
- Laukkuharju, rakkakuoppia
- Härkkimenmaankangas, röykkiö, rakkakuoppia
- Jättiläishalme, röykkiöitä ja kuoppia
- Purola ja Lukkarinkangas, kivikautisia asuinpaikkoja?

52. Pahkakoski 4, Koskela, kivikautinen asuinpaikka (?), maakuoppia
53. Hietaharju, röykkiötä

Kuivaniemi

1. Kalkkima, röykkiö
2. Antinkangas, asuinpaikka
3. Säynäjärvi, Etelä, röykkiö
4. Sonninotsamaa, röykkiötä
5. Säynäjärvi, Laukkumaa, röykkiö
6. Säynäjärvenkangas, röykkiö
7. Metsäpirtinsuo, röykkiö
8. Isokangas, röykkiö
9. Korriakangas, röykkiö, kivirakenteita
10. Sanaskoski, asuinpaikka
11. Lamminkangas, Tiensuo, asuinpaikka
12. Hirsikangas, röykkiö
13. Laukkupalo, röykkiö
14. Närränharju, asuinpaikka
15. Oijärvi, Närrä, röykkiötä
16. Klaavunharju, asuinpaikka
17. Ylirannanaho, asuinpaikka
18. Veskanangas, asuinpaikka
19. Haarakoski, Haarala, asuinpaikka
20. Jääränaho, asuinpaikka
21. Konttiho, asuinpaikka
22. Haarakangas, asuinpaikka, painanteita, louhos
23. Sammakkoperänmaa, asuinpaikka
24. Jänespudas ja Juusola, röykkiö, rakkakuoppia

Pudasjärvi

1. Kipinä-Riepula, asuinpaikka
2. Koskenniemi, asuinpaikka
3. Kivikirkko, kivikuoppia, latomuksia?
4. Petäjaniemi, asuinpaikka?, maakuoppia
5. Ruunaharju, asuinpaikka, maakuoppia
6. Haaponiemi, rautakautinen löytöpaikka
7. Kultakilpi, maakuoppia?
8. Kangaslampi, painanteita ja maakuoppia
9. Naiskangas, kivikuoppa, latomus?
10. Heikkilä, asuinpaikka
11. Marjosaarenpudas, kivipato
12. Kantola (Repola), asuinpaikka (?)
13. Kangas, asuinpainanteita
14. Lapinsaari, maakuoppia/painanteita
15. Säynäjäkangas, asuinpainanteita, asuinpaikka
16. Parsiaismaa, rautakautinen löytöpaikka, maakuoppia
17. Puolakkavaara, röykkiö
18. Kangastalo, maakuoppa, epämääräinen kiveys
19. Poropellonsaaret, kivikehä
20. Välitalonkangas, kivirakenteita, rakkakuoppia
21. Hetteenlahti, asuinpaikka, asuinpainanteita
22. Vanhala, asuinpaikka
23. Tuulijärvi, E-ranta, asuinpaikka
24. Kattilaniva ja Siikaniva, kivipato/-patoja (?)
25. Kiiskikangas, maa-/pyyntikuoppia
26. Auralankangas, maa-/pyyntikuoppia
27. Aurala, asuinpaikka
28. Leililahti NE, asuinpaikka
29. Rieki (Helmiranta), asuinpaikka, löytöpaikka?
30. Entinen leirintäalue, asuinpaikka
31. Riekin kangas SE, asuinpaikka
32. Riekin kangas E, asuinpaikka
33. Karvalampi, maakuoppia
34. Aho (Hakala), asuinpaikka
35. Isosaari, "lappalaiskalmisto"

36. Ahokoski, asuinpaikka
37. Kettuharju, maa-/pyyntikuoppia?
38. Paukkerinvaara, maakuoppia, kvartsilöytöpaikka
39. Hätälänvirta, asuinpaikka
40. Takakangas, asuinpaikka, maakuoppia
41. Rauhanranta, asuinpaikka
42. Annala, asuinpaikka
43. Pesälänniemi, asuinpaikka
44. Korriamaa, maakuoppia
45. Pesälän pelto, asuinpaikka
46. Lapinniemi, "lappalaisasuinpaiikka"?
47. Sotka, asuinpaikka
48. Alatalo, asuinpaikka
49. Hirsikangas, maakuoppia
50. Veteläinen, asuinpaikka?
51. Pieni-Haukijärvi, kivikautinen löytöpaikka, maakuoppia
52. Seurojentalon tontti, asuinpaikka?
53. Kivarijärvi S-ranta, asuin- ja löytöpaikka
54. Haanela (Eteni), asuinpaikka
55. Joentauskangas/Mäkelä, talonpaikka, röykkiö
56. Huopaja, maakuoppia
57. Hirvasvaara W-rinne, maakuoppia
58. Penttilä, asuinpaikka?
59. Täperä, asuinpaikka
60. Varisnokka 2, asuinpaikka
61. Varisnokka 3, asuinpaikka?
62. Varisnokka, asuinpaikka, maakuoppia
63. Korentojärvi NW-ranta, asuinpaikka
64. Korento, asuinpaikka
65. Lahtela, asuinpaikka
66. Jaakola, asuinpaikka
67. Iso-Matkavaara, kivilatomuksia
68. Hampusvaara, luola, tarinapaikka
69. Vaskivaara, louhos
70. Siikalampi, asuinpaikka
71. Harju, asuinpaikka
72. Iso-Ohtavaara, Kuparitori, louhos
73. Säynjäsuon W-puoli, maakuoppia
74. Lammasaari, maakuoppia
75. Muikkula, asuinpaikka (?)
76. Kolkkonniemi, asuinpaikka
77. Ihme (Niemelä), kivikautinen asuinpaikka
78. Uusi-Ihme, kivikautinen asuinpaikka
79. Metsälänsuvanto N, maakuoppa
80. Lauttalampi, kivikautinen asuinpaikka
81. Pikku Romesuo, maakuoppa
82. Hanhilammen ranta, pyyntikuoppa
83. Pärjänlahti N, maakuoppa
84. Piiskaniemi, maakuoppa
85. Syötekangas SW, maakuoppia
86. Teerisuo, maakuoppia
87. Selkävaara W, maakuoppa
88. Leivätön, raunioita/latomuksia
89. Puhakanotsa N, maakuoppa

Yli-li

1. Ylimmäinen Kortinkangas, röykkiö
2. Välioja, röykkiö, maakuoppia
3. Iso Kiviharju, asuinpaikkavalli, rakkakuoppia
4. Pikku Kiviharju, röykkiö, rakkakuoppia
5. Kauniinlammenkangas, asuinpaikka
6. Paskaharju, maakuoppia
7. Hietakangas, painanteita/asuinpaikka?
8. Isokangas W 1–2, asuinpainanteita
9. Isokangas SE, asuinpainanne
10. Isokangas E, asuinpainanteita

11. Isokangas ENE, asuinpainanteita
12. Haaramoukku NW, asuinpainanteita
13. Haaramoukku N 2–3, asuinpainanteita
14. Haaramoukku N 1, asuinpainanteita
15. Mäntyselkä N 1, asuinpainanteita
16. Mäntyselkä N 2, asuinpainanteita
17. Kivijärvenkangas, röykkiöitä, rakkakuoppia
18. Härkkimenmaankangas, rakkakuoppia
19. Metelinkirkko, Huhinmaa, jätkinkirkko
20. Harjumaa, asuinpainanteita
21. Kullasmaa, asuinpaikka
22. Tuoremaa, asuinpainanteita
23. Pikku Porkonmaa, asuinpainanteita
24. Hangaslamminkangas, röykkiöitä, painanteita
25. Halajärvenkangas, asuinpainanteita
26. Järvikangas, asuinpainanteita
27. Rytilampi, asuinpaikka
28. Kiimasuo, asuinpainanteita
29. Kortinkangas, asuinpaikka (?)
30. Saarikoski, asuinpainanteita, asuinpaikka
31. Tallimaa, asuinpainanteita
32. Purkajasuo, Vuornos, asuinpainanteita
33. Purkajasuo (Korvala), puurakenteita
34. Korvala, Jokiranta, asuinpaikka
35. Juutisentörmä, asuinpaikka
36. Välitalo, asuinpaikka
37. Voima-Kuusela, asuinpainanteita
38. Juutisenaho, asuinpaikka
39. Juutisenkangas, asuinpainanteita, kuoppia
40. Jyrkkäkallio, asuinpaikka
41. Rekišeljänmaa, rakkakuoppia
42. Konttikangas Kuisuo, röykkiöitä, rakkakuoppia
43. Konttikangas, röykkiöitä, kivikehiä
44. Hirvasselänkangas, kivivalleja
45. Lehtisaari, maakuoppia, -painanteita
46. Kuusela, asuinpaikka, V (Kierikki)
47. Kuuselankangas, asuinpaikka, -painanteita, V (Kierikki)
48. Kierikinkangas, asuinpaikka, V (Kierikki)
49. Kierikkisaari, asuinpaikka, V (Kierikki)
50. Kotikangas, asuinpaikka, painaumia, kuoppia, V (Kierikki)
51. Kierikin sorakuoppa, asuinpaikka, K (Kierikki)
52. Porrassuo, asuinpainanteita, V (Kierikki)
53. Korkiamaa, asuinpaikka (?)
54. Suittisuo, asuinpaikka
55. Pahkakoski 7, asuinpainanteita
56. Veeliksinaisuus, asuinpainanteita
57. Pahkakoski 6, asuinpainanteita, kuoppia
58. Isokangas, Pahkala, asuinpaikka
59. Pahkakoski I, asuinpaikka
60. Pankinaho Voimalinja, asuinpaikka
61. Kauhialampi, asuinpaikka (?)
62. Seljänmaa, asuinpaikka
63. Mättäissuo, asuinpaikka
64. Huhkajakangas SW, maakuoppia
65. Huhkajakangas, asuinpaikka, kuoppia
66. Koskitörmä,
67. Ylitalo, röykkiöitä
68. Kettukangas, maa-/pyyntikuoppia
69. Hepokankaankaisto, maa-/pyyntikuoppia
70. Karhula, asuinpaikka

KOILLISMAAN SEUTUKUNTA

Kuusamo

1. Suolampi, maa-/pyyntikuoppa
2. Pehkola, asuinpaikka
3. Palokangas SW, kiviröykkiöitä
4. Julma-Ölkky, kalliomaalaus
5. Savilahti, asuinpaikka
6. Arskan mökki, asuinpaikka
7. Iijärvi, Teerijärvi, asuinpaikka
8. Ahvenvaara, asuinpaikka
9. Turula, asuinpaikka?
10. Teeriniemi W-ranta, asuinpaikka, maakuoppia
11. Teeriniemen lampi, kalmisto, asuinpaikka
12. Teeriranta Hautaniemi, kuoppia, kesähautoja?
13. Hartikanaho, kivirakennelmia, latomus
14. Autioniemi, röykkiö/raunio, kesähautapaikka?
15. Haaponiemi, maakuoppa/-kuoppia?
16. Lokkilampi, maa-/pyyntikuoppia
17. Takkisenharju, asuinpaikka, maa-/pyyntikuoppia
18. Junganjärvi, asuinpaikka
19. Kylmäperänlammen harju, maakuoppa
20. Mutkalammen harju SE, asuinpaikka?
21. Junganharju, maakuoppia
22. Singerjärvi S niemi, maakuoppa
23. Singerjärvi E, asuinpaikka?
24. Autiovaara, maakuoppa, liesi
25. Autioniemi, maakuoppia
26. Paskaniemi, asuinpaikka?
27. Paskalampi, esihistoriallinen liesi
28. Kotaniemi, asuinpainanne
29. Nirkonniemi NW, asuinpainanne
30. Nirkonniemi N, asuinpaikka
31. Rytilampi, asuinpaikka
32. Rytipuro, asuinpainanne
33. Palokangas, asuinpainanne
34. Sammaloja, kivikautinen asuinpaikka?
35. Kaivolampi, asuinpaikka, maakuoppa
36. Sammalniemi, asuinpaikka
37. Singerjärvi, asuinpaikka?, liesiä
38. Väливаaran rinne, louhos?
39. Väливаara, röykkiö/latomus
40. Taivallahti, asuinpaikka
41. Lotvola, röykkiöitä, rautakautinen löytöpaikka
42. Käsmä, asuinpaikka?
43. Laiskala, asuinpaikka
44. Soivionaho, röykkiö, latomus
45. Mursunniemi, röykkiö/raunio
46. Saunapuron suu W-ranta, asuinpaikka, maakuoppia
47. Iijärvi, Taival, asuinpaikka
48. Taival, Niemi, maakuoppia
49. Likoniemi, asuinpaikka
50. Kotalehto, painanne
51. Ölkynharju, maakuoppa
52. Karhuaho, maa-/pyyntikuoppa
53. Kopatinkangas, maa-/pyyntikuoppia
54. Kotapintaival, veneenvetopaikka/telatit
55. Viitasaari, maakuoppa, röykkiö/raunio
56. Mustaniemi, asuinpaikka? raunioita
57. Värikinniemi, asuinpaikka?
58. Pyhäniemi N-ranta, asuinpainanteita, maakuoppia
59. Pyhälammen niemi, maakuoppa
60. Pyhälampi, NE-ranta, asuinpaikka, maakuoppia
61. Pyhälampi Ristikangas, kätkölyttöpaikka
62. Pyhälammen N-ranta, maakuoppia
63. Nilojärvi Leskelä, asuinpaikka?

64. Järvenpää, maakuoppia
65. Nilonjärvi N, maakuoppa/painanne
66. Nilonjärvi, Rajavartiosto, asuinpaikka
67. Somostenperä, asuinpaikka
68. Pohjaslahti, asuinpaikka
69. Tatanki, asuinpaikka
70. Koiraharju, maakuoppia
71. Olkiaho, röykkiö/raunio, muinaispelto
72. Tuovila, Jokela, kivikautinen asuinpaikka
73. Korkeaniemi, Nissinjärvi, röykkiö, maakuoppa
74. Hannoniemi, asuinpaikka
75. Aikkila, asuinpaikka?
76. Petäjäsaaari, asuinpaikka? painumia, röykkiöitä
77. Pökkelöniemi, asuinpaikka?
78. Iso-Pöyliö, Saari, saamelaihauta
79. Välijärvi, Kalmaniemi, asuinpaikka
80. Luikonperä, painanteita
81. Muosalmi, kaivantoja/venetaipaleita?
82. Taivallahti, asuinpaikka, asuinpainanteita
83. Muosalmi, maakuoppa
84. Taliskotalampi, röykkiö/raunio, maakuoppa
85. Pikku-Muojärvi/Tervalampi, maakuoppa/-kuoppia
86. Tärkkämönkankaat, röykkiö/raunio, rtk. löytöpaikka
87. Rytiniemi, maakuoppia
88. Määttälänvaaran rantakallio, asuinpaikka
89. Hevoskorpi, röykkiö
90. Vasapuron latva, kvartsilöytö-/asuinpaiikka?
91. Korpela, asuinpaikka
92. Keinässäari, maakuoppia?
93. Kajavasalmi, röykkiöitä/raunioita, rtk. löytöpaikka?
94. Kirpistö Teerikangas, röykkiöitä/raunioita, maakuoppa
95. Teerikangas SE-harju, maakuoppia
96. Isosaari, asuinpaikka
97. Einola, asuinpaikka
98. Kenttäniemi, asuinpaikka, maakuoppia
99. Hietaniemi, maa-/pyyntikuoppia
100. Mouruvaara, N-rinne, hakkaus
101. Mouruhietä W, asuinpaikka
102. Mouruhietä E, asuinpaikka, asuinpainanteita
103. Mouruniemi, maakuoppia, asuinpaikka?
104. Koskirinne, asuinpaikka?
105. Rahkoniemi, maakuoppia
106. Leveäkangas NW, maa-/pyyntikuoppa
107. Penikkajoki, Kenttäaho, maakuoppa
108. Laakkiainen S, asuinpaikka/-kenttä?
109. Angerjärvi S, röykkiö
110. Huruniemi, kivikautinen asuinpaikka
111. Siikaniemi E Karhuranta, röykkiö/latomus
112. Leiliharju N, maa-/pyyntikuoppia
113. Tynnyriniemi, maakuoppia, asuinpaikka?
114. Peltojärvenkangas N, maa-/pyyntikuoppia
115. Multikoski N-ranta, talonpaikka, viljelysraunioita
116. Lämsänkylä, Kuurna, kätkölöytöpaikka
117. Hautalampi, maakuoppia
118. Hautalampi N, talonpaikkoja, röykkiöitä/raunioita
119. Hautalampi E, maakuoppia
120. Kuurnaniemi, talonpaikka
121. Korkeaniemi, Yli-Kitka, röykkiö/raunio
122. Isonhiekanmutka, asuinpaikka?
123. Kivilahti W, maa-/pyyntikuoppia, löytöpaikka
124. Kivilahti N, maakuoppa
125. Kivilahti NE, maakuoppa
126. Talliskotakenttä, röykkiö/kiveyksiä? asuinpaikka?
127. Noivionharjut, pyyntikuoppia
128. Kitka, Lehtoniemi, saamelaihauta
129. Kokkoniemi, asuinpaikka?, kvartsilouhos?
130. Arola, asuinpaikka, maakuoppia

131. Manalanniemi, röykkiö/raunio, painumia
132. Mättäisenlahti, Peräaho, maa-/pyyntikuoppia
133. Peuraperä, asuinpaikka?
134. Halosenuuni, kivikautinen löytöpaikka, kallioluola
135. Lukkolainen NE-ranta, asuinpaikka, kuoppia/painanteita?
136. Poloniva N, asuinpaikka?
137. Käylä, asuinpaikka?
138. Äystönjoen niska N-ranta, asuinpaikka?
139. Tiermaksen niemipelto, asuinpaikka?
140. Tiermaksen tervapelto, asuinpaikka?
141. Kiekerönniva, maa-/pyyntikuoppa
142. Runsulampi SW, maa-/keittokuoppa?
143. Runsulampi, maakuoppia
144. Patoniva N, asuinpaikka?
145. Isoniemi, maakuoppia
146. Talvilammenkangas, maakuoppia
147. Haaralampi, maa-/pyyntikuoppia
148. Kouruniitty E, maa-/pyyntikuoppia
149. Kourulammenkangas, maa-/pyyntikuoppia
150. Haaralamminkangas Tutkimusasema SE, asuinpaikka?, maakuoppa, kivipato
151. Ketola (Taivalharju), asuinpaikka
152. Saavanautio, Myllysaari, maakuoppia?
153. Ylä-Juumajärvi, Kotalampi, asuinpaikka
154. Suopalampi N-ranta, asuinpaikka?
155. Juuma, puu-/pyydysaita, asuinpaikka?
156. Juuma, Levähdyspaikka, asuinpaikka?
157. Ala-Juumajärvi Kansakoulu, asuinpaikka
158. Kiutaköngäs, Retkeilymaja, asuinpaikka
159. Haaralammenkangas, Mataraniemi W, maakuoppa
160. Haaralammenkangas, Mataraniemi N, maakuoppa
161. Ampumavaara, maa-/pyyntikuoppa
162. Paatamakangas, asuinpainanne
163. Paatamakangas Putaanköngäs, maakuoppia
164. Nurmisaarenniemi, maakuoppia
165. Nurmisaarenniemi, maa-/pyyntikuoppa
166. Uopajanpuro, painanteita, kuoppia, kvartsilöytöpaikka
167. Oulangan Metsämaja 1-4, asuinpainanne, maakuoppia
168. Uopajanpuro Länsikangas, asuinpainanne?
169. Laherma, kivikautinen asuinpaikka
170. Melapuro (Kivioja), louhos, kiviesineen löytöpaikka
171. Aroniemi W, maakuoppa
172. Aroniemi, maakuoppia/painanteita
173. Jäkäläpalo, maa-/pyyntikuoppa
174. Jäkäläniemi, maakuoppa
175. Jäkälämutkanlampi, asuinpaikka?
176. Mademurto, kvartsilöytö-/asuinpaiikka?
177. Tatanginjoki W, asuinpaikka

Taivalkoski

1. Nuusalanniemi, maakuoppia
2. Aatsinki 2, asuinpaikka
3. Aatsinki 1, asuinpaikka
4. Otsaojan suu, esihistoriallinen (?) tulisija
5. Saunakari, asuinpaikka?
6. Peuraniemi, asuinpaikka, maakuoppia
7. Jokela, asuinpaikka?
8. Turvakonalusta, röykkiöitä/raunioita
9. Autiosuvanto, kvartsilöytöpaikka
10. Myllypudas, asuinpaikka?
11. Alasaari N-ranta, maakuoppa
12. Kangaslampi, maakuoppa
13. Virkkunen, asuinpaikka
14. Kärryoja, maakuoppia
15. Saarela, löytö- ja asuinpaikka?
16. Latvajoen suu, vedenalainen aitarakennelma?

17. Pyöreäniemi, asuinpainanne, asuinpaikka
18. Hautalahti, liesiä/asuipaikka (?) rakkakuoppia
19. Koitijärvi, Niemi, asuinpaikka, maakuoppia
20. Koitijärvi NE, maakuoppia, asuinpaikka ?
21. Koitijärvi N, asuinpaikka, maakuoppia
22. Kaupinmutka E, asuinpaikka
23. Ukonlahti, asuinpaikka
24. Valkki, maakuoppia
25. Loukonlahti, maakuoppia
26. Hiisiniemi, asuinpaikka
27. Riitainharju, maakuoppia
28. Alasaaren Lahti, asuinpaikka? kuoppia
29. Kurtinlampi, asuinpaikka, maakuoppia
30. Lummelampi W, asuinpaikka, asuinpainanteita
31. Lummelampi N, asuinpaikka (?) maakuoppia
32. Kirkkosaari, vanha hautausmaa
33. Levälä, asuinpaikka
34. Villisaari, asuinpaikka, maakuoppia
35. Juurikka, löytö- ja asuinpaikka?
36. Tyrämäki, asuinpaikka?
37. Väliperä, asuinpaikka, maakuoppia
38. Myllykangas, Väliperä, maakuoppia
39. Huttu, asuinpaikka?
40. Kovio-Tyrjäjärvi Salmi, kivipato
41. Pitkäniemi, maakuoppia
42. Kenttaniemi, maakuoppia
43. Pajusalmi, maakuoppia, asuinpaikka?
44. Myllykangas, maakuoppa, asuinpaikka?
45. Myllykangas, Pisto, maakuoppia
46. Tervaniemi, Ahola, asuinpaikka, maakuoppia
47. Tölpäreenhauta, asuinpaikka
48. Tölpäreenniemi N, asuinpaikka
49. Paloniemi, asuinpaikka, maakuoppa
50. Tölpäreenniemi, asuinpaikka
51. Kaihlasaari W, maakuoppia, asuinpaikka?
52. Kaihlasaari E, asuinpaikka, maakuoppia
53. Ojanniemi, maa-/pyyntikuoppia?
54. Lamminniemi, maakuoppia
55. Inkeenjärvi N-ranta, asuinpaikka, maakuoppia
56. Poroperä, asuinpaikkoja
57. Honkaojan suu, asuinpaikka?
58. Kellolahti, asuinpaikka?
59. Soiperoisenkangas, maakuoppia
60. Soiperoisen harju, maakuoppia

NIVALA-HAAPAJÄRVEN SEUTUKUNTA

Haapajärvi

1. Kotajärvi, Kokkilan ja Rajahoikan väli, kiviraunio
2. Karhupiilo, kivikautinen asuinpaikka
3. Kotajärvi, Kokkila, kivikautinen asuinpaikka (?)
4. Ylipään kangas, Varis, kivikautinen asuinpaikka
5. Laajala, kivikautinen asuinpaikka
6. Hautaperän allasalue, Tervämäki, kivikautinen asuinpaikka
7. Katajakangas, kivikautinen asuinpaikka
8. Pihlajakangas, kivikautinen asuinpaikka
9. Tynnyrikoski, kivikautinen asuinpaikka
10. Autioranta, Sippola, kivikautinen asuinpaikka
11. Vehkalahti, kivikautinen asuinpaikka (?)
12. Kaakila-järvelä, kivikautinen asuinpaikka (?)
13. Pukkilahden ranta, kivikautinen asuinpaikka
14. Saari, kivikautinen asuinpaikka
15. Yliniemi, kivikautinen asuinpaikka
16. Nokare, kivikautinen asuinpaikka
17. Someronmäki, talonpohja ja raunioita

18. Myllyranta, kivikautinen asuinpaikka
19. Losku, kivikautinen asuinpaikka (?)
20. Tervakoski, kivikautinen asuinpaikka (?)
21. Uunila, kivikautinen asuinpaikka
22. Järviuona, kivikautinen asuinpaikka (?)
23. Kallio, kivikautinen asuinpaikka

Kärsämäki

1. Tölli, kivikautinen asuinpaikka
2. Juusola, kivikautinen asuinpaikka
3. Jatkola, Tavinojan suo, muinaisjalaksen löytöpaikka
4. Välitlonkangas, kivikautinen asuinpaikka
5. Välitalo, Sillankorva, kivikautinen asuinpaikka
6. Sarvikallio, kvartsilouhos
7. Palola, kivikautinen asuinpaikka
8. Mikkola, kivikautinen asuinpaikka
9. Hautanen, Hiekkakuoppa, kivikautinen asuinpaikka
10. Purola, kivikautinen asuinpaikka
11. Ruhankangas, Kylänpää, kivikautinen asuinpaikka (?)
12. Mattila, Tonkila, kivikautinen kätkö-/uhrilöytöpaikka
13. Kokkopuro, pyyntikuoppia
14. Rinnekangas ja Vedenpää, Makkaraoja, kivikautinen asuinpaikka (?)
15. Ojalehto ja Lehto, kivikautinen asuinpaikka
16. Niemiaho, kivikautinen asuinpaikka (?)

Nivala

1. Keskikotila, kivikautinen asuinpaikka (?)
2. Sirviönsaari, kivikautinen asuinpaikka (?)
3. Kiviniemi, kivikautinen asuinpaikka (?)
4. Palola, kivikautinen asuinpaikka (?)
5. Junttikangas ja Korjonen, kivikautinen asuinpaikka
6. Hemminkangas, maakumpuja
7. Ojalehto ja Erkkilä, kivikautinen asuinpaikka
8. Onnela, kivikautinen asuinpaikka
9. Anttila, kivikautinen asuinpaikka
10. Järvenpää, kivikautinen asuinpaikka
11. Salmensuu, liestekatiskojen jäänteitä
12. Pihlajaniemi, kivikautinen asuinpaikka (?)
13. Hallakorpi, kivikautinen asuinpaikka (?)

Pyhäjärvi

1. Rajahoikka, kivikautinen asuinpaikka
2. Pieni Luokkimäki, kivikehä
3. Kokkosalo, röykkiö
4. Orava, kivikautinen asuinpaikka
5. Laitila, Metsäpelto, kivikautinen asuinpaikka (?)
6. Tulkunsaari, kivikautinen asuinpaikka
7. Sittoniemi, kivikautinen asuinpaikka
8. Matarapelto, kivikautinen asuinpaikka (?)
9. Verkkoranta, kivikautinen asuinpaikka
10. Likoniemi, kivikautinen asuinpaikka (?)
11. Lohiranta E, kivikautinen asuinpaikka (?)
12. Kuoppaharjunniemi, kivikautinen asuinpaikka
13. Kuivaniemi/Niemipelto, kivikautinen asuinpaikka
14. Lahti ja Peltola, kivikautinen asuinpaikka
15. Ketola, kivikautinen asuinpaikka
16. Maaselänlahden perukka, pyyntikuoppia, rautakautinen löytöpaikka
17. Soila, kalliomaalaus (?)
18. Korvenniemi, röykkiöitä
19. Myllypelto, röykkiöitä
20. Rönkönharju, kivikautinen asuinpaikka (?)
21. Rantakari, kivikautinen asuinpaikka
22. Väisäsenniemi, kivikautinen asuinpaikka
23. Karvola, kivikautinen asuinpaikka

24. Kunnalliskoti ja Mustaniemi, kivikautinen asuinpaikka
25. Paljakkasaari, kivikautinen asuinpaikka
26. Toivola ja Hornala, kivikautinen asuinpaikka (?) ja röykkiö
27. Niemi, kivikautinen asuinpaikka
28. Mustaparta, kivikautinen asuinpaikka (?)
29. Rauha, kivikautinen asuinpaikka
30. Kirjavaniemi, röykkiö
31. Malila (Niemi-Malila), kivikautinen asuinpaikka
32. Kupas ja Hoppula, kivikautinen asuinpaikka
33. Lapinharju, kivikautinen asuinpaikka
34. Rillankivi, keskiaikainen rajakivi, V

Reisjärvi

1. Pitkänjärven itärannat, Metsomaankangas, röykkiöitä
2. Lehtola, kivikautinen asuinpaikka
3. Hietala, kivikautinen asuinpaikka
4. Hylkilä, kivikautinen asuinpaikka
5. Luomala, kivikautinen asuinpaikka
6. Kumpula, pyyntikuoppia, kiviesineen löytöpaikka
7. Lähdekangas, kivikautinen asuinpaikka
8. Mustalaismäki, pyyntikuoppia
9. Majjalankangas, kivikautinen asuinpaikka
10. Pässinkorvenkangas, kvaitaus/kivivalli
11. Antti-Räisälä, kivikautinen asuinpaikka
12. Iso-Räisälä, kivikautinen asuinpaikka
13. Alatalo, kivikautinen asuinpaikka
14. Maliniemi, kivikautinen asuinpaikka
15. Iisakkila, kivikautinen asuinpaikka
16. Hylkiranta, Luotola, kivikautinen asuinpaikka
17. Nähtävä, kivikautinen asuinpaikka
18. Luostenkangas, röykkiöitä
19. Niinikoski, uhripaikka, kivikautinen löytöpaikka
20. Vedenpää, kivikautinen asuinpaikka
21. Levonperä, kivikautinen asuinpaikka
22. Koppelosaari, Eteläpää, röykkiöitä
23. Koppelosaari, Itäpää, röykkiöitä
24. Heposaari, röykkiöitä
25. Pukinsaari, Länsipää, röykkiöitä
26. Pukinsaari, Itäpää, röykkiöitä
27. Ingansaari, röykkiöitä
28. Uusitalo, kivikautinen asuinpaikka

OULUN SEUTUKUNTA

Hailuoto

1. Vanha kirkko, keskiaikaisen kappelin paikka
2. Marjaniemen luotsiasema, jatulintarha (?)

Haukipudas

1. Rajakangas, jätinkirkko ja röykkiö, kivikautinen asuinpaikka, V
2. Isoniemi, jatulintarha, V
3. Navettakangas, röykkiöitä
4. Onkamonselkä, röykkiöitä, esihistoriallinen asuinpaikka (?)
5. Joutsenkangas, röykkiöitä
6. Katoslampi, pyyntikuoppia
7. Rajakangas, röykkiö ja painanteita
8. Isomaa, röykkiöitä
9. Hiidenvaara, rakkakuoppa ja röykkiö
10. Martimojoki, E-ranta, röykkiöitä
11. Piirtikangas, röykkiöitä ja rakkakuoppia
12. Kiviharju, kuopanteita, mahdollinen asuinpaikka
13. Honkikangas, röykkiö

14. Navettakangas, röykkiöitä ja rakkakuoppia
15. Liippaankanava, röykkiö
16. Hiidenvaara SE, kodanpohjia ja kivikautinen asuinpaikka
17. Hiidenkangas, kodanpohjia ja kivikautinen asuinpaikka
18. Kurkelansaari SE, esihistoriallinen asuinpaikka
19. Kurkelansaari NW, asuinpaikkakuoppa (?)
20. Ketunmaa, kodanpohjia
21. Mäntyselkä, jätinkirkko ja rakkakuoppia
22. Isomaa N, kivikautinen asuinpaikka (?)
23. Satalahti, Lopakka, varhaishistoriallinen asuinpaikka
24. Koniharju, kivikautinen asuinpaikka, kodanpohjia

Kempele

1. Kuusela, rautakautinen löytöpaikka
2. Linnakangas, röykkiö
3. Haukkasuo, röykkiöitä

Kiiminki

1. Linnasaari, jätinkirkko
2. Kalimeenharju, röykkiö
3. Kortepalo, röykkiö
4. Karjalainen, kivikautinen asuinpaikka
5. Hannus, kivikautinen löytöpaikka, asuinpaikka (?)
6. Iisakinhaudankangas, röykkiöitä
7. Laivakangas, jätinkirkkoa muistuttava kivikehä
8. Tiurankangas, röykkiö
9. Sivukangas, kvartsilöytöpaikka, mahdollinen asuinpaikka
10. Mieskangas, röykkiö (?) ja rakkakuoppia
11. Kalliosaari, kivilatomus
12. Jättiläisvaara, rakkakuoppia
13. Kalliomaa, röykkiö ja latomus
14. Kalliomaa, kvartsilöytöpaikka, kvartsilouhos (?)
15. Koitelinkosken itäranta, kivikautinen asuinpaikka, kivikautinen löytöpaikka
16. Syvälamminkangas, kvartsilöytöpaikka, mahdollinen asuinpaikka
17. Kokkokangas, asuinpaikka
18. Laivakangas, kvartsilöytöpaikka, mahdollinen asuinpaikka
19. Haaraojanselkä, röykkiö, kvartsiainepaikka
20. Rukavaara, kvartsilouhos, rakkakuoppia ja kivikautinen löytöpaikka (?)

Liminka (katso myös Temmes)

1. Mustosenkangas, jätinkirkko, röykkiöitä
2. Kiviselkä, röykkiöitä
3. Pampinkangas, röykkiöitä
4. Tuhkasenkangas, röykkiöitä
5. Kantonselkä, röykkiöitä
6. Jauholaarinkangas, maakuoppia
7. Tuomela (Jäärälä), kivikautinen asuinpaikka (?)
8. Heikinkangas E, kivikautinen asuinpaikka, röykkiöitä
9. Pitkäkangas, maakuoppia
10. Röhmönsaari, röykkiöitä, rakkakuoppia
11. Marjokangas, röykkiö
12. Myllyaro, röykkiöitä
13. Linnamaa, rajakiviä
14. Linnamaa, jätinkirkko, röykkiöitä ja asuinpaikanteita
15. Linnamaa N, kivikautinen asuinpaikka, asuinpaikka
16. Läättimaa, röykkiö
17. Kilanperämaa, kivikautinen asuinpaikka, asuinpaikanteita
18. Vuovakoski N, kivikautinen asuinpaikka
19. Paarmakangas, röykkiöitä (?), epämääräisiä kiveksiä
20. Käyräkangas, jätinkirkko, röykkiöitä ja asuinpaikka
21. Kotakangas, jätinkirkko (?), kivikautinen asuinpaikka

22. Linnakangas S, kivikautinen asuinpaikka
23. Linnakangas, jätinkirkko
24. Pukansuo W, röykkiöitä (?)
25. Mustosenkangas NW, asuinpaine (?)
26. Korkiakangas, kivikautinen asuinpaikka, asuinpaineita
27. Nähinmaa, kivikautinen asuinpaikka, asuinpaineita
28. Jauholaarinkangas/hiekkakuoppa, asuinpaikka

Lumijoki

1. Mustosenneva, asuinpaineita
2. Aunonkangas, röykkiöitä
3. Metelinkangas, kivikautinen asuinpaikka
4. Isokankaan reuna, painanteita, liesien jäänteitä
5. Jouhiaro, maakuoppia
6. Korkiakangas, varhaismetallikautinen asuinpaikka
7. Rantaharju, maakuoppia
8. Granlund, Kissaviia, kivikautinen asuinpaikka (?)
9. Korkiakangas, Mustosenneva, maakuoppia, asuinpaineita (?)
10. Korkiakangas, maakuoppia, asuinpaineita
11. Korkiakangas, röykkiö (?)
12. Korkiakangas, maakuoppia

Muhos

1. Jättiläissaari, jätinkirkko
2. Laivasuo, ”hirsilava”
3. Honkala, kivikautinen asuinpaikka
4. Tahvolan Heikkilä, kivikautinen asuinpaikka, pronssikautinen löytöpaikka
5. Kieksi, kivikautinen asuinpaikka ja löytöpaikka
6. Häikiö, kivikautinen asuinpaikka
7. Lohela, rautakautinen löytöpaikka, kivikautinen löytöpaikka
8. Halosentörmä, kivikautinen varhaismetallikautinen asuinpaikka
9. Jäkingsalmi, röykkiöitä
10. Lumiainen, kivikautinen asuinpaikka
11. Laitakangas, kivikautinen asuinpaikka
12. Sonninotsa, röykkiö
13. Oksa, muinaisuuden löytöpaikka
14. Kärnäkangas, röykkiö
15. Karho-Ojankangas, kivikautinen asuinpaikka
16. Saarikoski, kivikautinen asuinpaikka
17. Arola, hiekkakuoppa, kivikautinen asuinpaikka
18. Murtokangas, kivikautinen asuinpaikka
19. Pyhäkoski 1, kivikautinen asuinpaikka/-paine
20. Pyhäkoski 2, kivikautinen (?) asuinpaikka/-paine
21. Pyhäkoski 3, kivikautinen (?) asuinpaikka/-paine
22. Pyhäkoski 4, kivikautinen (?) asuinpaikka/-paine
23. Pyhäkoski 5, kivikautinen (?) asuinpaikka/-paine
24. Hirsikangas 2, rakkakuoppa
25. Hirsikangas 3, esihistoriallinen (?) röykkiökohde
26. Heljänkangas, esihistoriallinen (?) röykkiökohde
27. Kettukangas, kivikautinen (?) asuinpaikka/-paine
28. Päivärinne S, esihist. asuinpaikka/-paine
29. Ritokangas, esihistoriallinen maakuoppakohde
30. Petäjäkangas, esihistoriallinen (?) rajaröykkiö
31. Palokangas, rautakautinen maakumpukohde

Oulu

1. Oulujoentehtaat, Hiukkavaaran savikuoppa, kivikautinen löytöpaikka
2. Ala-Korkeakangas, röykkiöitä ja rakkakuoppia
3. Iso-Polvikangas, kuopanteita ja rakkakuoppia
4. Sadinselkä, röykkiöitä, kivikautinen löytöpaikka
5. Välikangas, röykkiöitä, V (Kaakkurin Välikankaan rautakautinen kalmisto)

6. Tahkokangas, röykkiöitä ja kivirakenteita
7. Kummunkangas, röykkiöitä
8. Saunakangas, röykkiöitä
9. Myllykoskenkangas, röykkiö
10. Kalikkakangas, röykkiö
11. Järvikangas, röykkiö ja pyyntikuoppia
12. Kummunkorpi, pyyntikuoppia
13. Takaharju, pyyntikuoppia
14. Kivelänkangas, painanne
15. Särkilampi, esihistoriallinen asuinpaikka
16. Kummunkangas, pyyntikuoppia
17. Hirvikangas, rakkakuoppia
18. Teerikangas, rakkakuoppia
19. Pyöriäsuu, esihistoriallinen asuinpaikka
20. Pitkäsuu, röykkiö
21. Tuohinonsaari, röykkiö
22. Pieni Jättisaari, röykkiö
23. Iso Jättisaari, röykkiö
24. Myllykoskenkangas S, röykkiö
25. Turkansaari, vanha kauppapaikka
26. Kastelli, keskiaikainen linnanpaikka (?)
27. Lääninhallituksen tontti, keskiaikaisen ahkion löytöpaikka
28. Hangaskangas, pronssikautinen hautapaikka
30. Kiviharju N, varhaismetallikautinen valmistuspaikka
31. Vesankangas, pronssi- ja/tai rautakautinen valmistuspaikka
32. Kiviharju, varhaismetallikautinen valmistuspaikka
33. Hirsikangas, varhaismetallikautinen valmistuspaikka
34. Valkiaisjärvi W, varhaismetallikautinen asuinpaikka
37. Vasikkaniitty SW, kivirakenteita
38. Savikorpi, varhaismetallikautinen maakuoppa
39. Navettakangas, varhaismetallikautinen asuinpaikka
40. Mökinmaa, varhaismetallikautinen maakuoppa
41. Majakangas, varhaismetallikautinen maakuoppa
42. Sääsensuo SE, varhaismetallikautinen maakuoppa
46. Mikonkangas SE, pronssikautinen valmistuspaikka
47. Vehkakangas, esihistoriallinen (?) röykkiökohde
48. Jylkynkangas, varhaismetallikaut. (?) asuinpaikka
49. Mustikkakangas N, kivikautinen muinaisjäännäryhmä
50. Mustikkakangas E, kivikautinen asuinpaikka/-paine
51. Mustikkakangas S, esihist. (?) maakuoppakohde
52. Karjosuo N, kivikautinen (?) asuinpaikka
53. Matkalamminaho, esihist. (?) maakuoppakohde
54. Karjosuo W, rakkakuoppakohde
55. Korkeakangas, esihist. (?) maakuoppakohde
56. Lapinkangas, varhaismetallikaut. (?) asuinpaikka
57. Merisuo E, esihist. (?) maakuoppakohde
59. Matokangas NE, varhaismetallikautinen (?) maakuoppa
60. Matokangas E, varhaismetallikautinen (?) maakuoppa
61. Mikonkangas X, varhaismetallikaut. (?) maakuoppa
62. Mikonkangas N, pronssikautinen (?) asuinpaikka
63. Mikonkangas E, varhaismetallikautinen (?) maakuoppa
64. Sanginkangas E, varhaismetallikautinen (?) maakuoppa
65. Marttilankangas, varhaismetallikaut. (?) maakuoppa
66. Särkikangas, varhaismetallikautinen (?) maakuoppa
67. Särkilampi NE, varhaismetallikaut. (?) maakuoppa
68. Särkilampi NW, varhaismetallikaut. (?) maakuoppa
70. Ruunakangas X, varhaismetallikaut. (?) maakuoppa
71. Ruunakangas NW, varhaismetallikaut. (?) maakuoppa
72. Karttiokangas, kivikautinen asuinpaikka
73. Vasikkaniitty SW, esihistoriallinen (?) kivilatomus
74. Mikonkangas, pronssikautinen asuinpaikka
75. Kiviniemi N, varhaismetallikaut. (?) maakuoppakohde

Oulunsalo

1. Kudelmakangas, röykkiöitä, V (Kudelmakankaan röykkiöryhmä)
2. Sorvari, kivikautinen löytöpaikka
3. Uhrirkirkko, keskiaikainen kirkonpaikka
4. Ala-Kaainen, keskiaikainen rahakätkölyttö
5. Rokkapalo, esihistoriallinen rajaröykkiö
7. Kudelmakangas NE, kivikautinen asuinpaikka/-painanne
8. Riitanpalonsaari, esihistoriallinen röykkiökohde
9. Mikonkangas N, esihistoriallinen (?) maakuoppa
10. Karttiokangas, kivikautinen asuinpaikka/-painanne
11. Karttio N, esihistoriallinen asuinpaikka
12. Pohjoishaara E, esihistoriallinen (?) maakuoppa

Temmes (nykyisin osa Tyrnävää, Rantsilaa ja Liminkaa)

1. Lotimonsalmi, röykkiö, kuopanteita
2. Lotimonsalmi S, kivikautinen asuinpaikka
3. Linnamaa, röykkiö
4. Palokangas, kivikautinen asuinpaikka (?), muinaisjalasten löytöpaikkoja
5. Perälä, maakumpu ja kuoppa
6. Perkkauksenkangas, röykkiö
7. Kolehmainen, kivikautinen asuinpaikka
8. Rapinkoski, maakuoppa (?)

Tyrnävä (katso myös Temmes)

1. Luolakangas ja Piilopirtinkangas, röykkiöitä ja kivirakenteita
2. Haisunräme, röykkiöitä
3. Haisunräme E, maakuoppia
4. Metelinkangas, jätinkirkko

RAAHEN SEUTUKUNTA**Pattijoki** (nykyisin osa Raahea)

1. Pomminkangas, röykkiö ja rakkakuoppia
2. Alatalo, kivikautinen asuinpaikka (?)
3. Jylhänharju N, röykkiöitä (?)
4. Jylhänharju, röykkiöitä
5. Mäntyselkä SW, rakkakuoppia
6. Mäntyselkä, röykkiöitä
7. Pihlajakangas, röykkiö
8. Kehäkangas, jätinkirkko (?), röykkiöitä
9. Yhteinenkangas, röykkiö
10. Yhteinenkangas N, röykkiöitä
11. Korvenkangas ja Kiviojankangas, röykkiöitä, kivikehä ja -kuoppia
12. Kissakangas, Myllysaari, röykkiöitä, asuinpainanteita (?) ja asuinpaikka
13. Kastelli, Linnakangas, jätinkirkko, röykkiöitä ja kivikautinen asuinpaikka, V (Kastellinlinna – jätinkirkko)
14. Liekokangas, röykkiöitä
15. Pikku Liekokangas, jätinkirkko ja röykkiöitä
16. Piittakangas, röykkiö
17. Someronkangas SE, röykkiöitä, kuopanteita
18. Someronkangas, röykkiöitä, rakkakuoppia
19. Poltemaankangas, röykkiöitä
20. Miilukangas, kivikautinen asuinpaikka, asuinpainanteita, V (Miilukankaan kivikautinen asuinpaikka, Siikajoki, Pattijoki ja Ruukki)
21. Hummastinvaara, rakkakuoppia/röykkiöitä (?)

Pyhäjoki

1. Lähdekangas E, röykkiö/latomus
2. Mäkikangas, röykkiö, kvartsilouhos (?)

3. Elävisluoto, röykkiö/kiviraunio
4. Sydännevensaaret, röykkiö
5. Korkiakangas SE, röykkiö
6. Kiukaanneva, röykkiöitä
7. Huhtakangas, röykkiö
8. Juntinkalliot, röykkiöitä
9. Varekangas, röykkiöitä, V (Varekankaan varhaismetallikautinen röykkiöryhmä)
10. Hopiokallio, röykkiö
11. Kirkkokallio, röykkiöitä
12. Salmenkangas, röykkiö
13. Rytikorvenkallio, röykkiöitä
14. Hautalankangas, kivikautinen asuinpaikka/-painanne
15. Rullavuori, rakkakuoppia
16. Hanhikivi, rajamerkki, Historiallinen aika, V (Hanhikiven historiallinen rajamerkki)
17. Hyytämänniemi, kallioleikkauksia, Historiallinen aika
18. Pyhäjoen suu (Markkinasija), markkinapaikka, Historiallinen aika

Raaha (katso myös Pattijoki)

1. Honganmaja, Haarainlampi, pöytäkivi
2. Kiimakaara, röykkiö
3. Kauniinmetsänkangas, röykkiö
4. Kauniinmetsänkangas E, kivikautinen asuinpaikka (?)
5. Juusolan pirttikangas, röykkiö
6. Juusolan Pirttikankaan ja Pirttihaudankankaan väli Kauniinmetsänniitty E, röykkiöitä, rakkakuoppia
7. Pirttihaudankangas, jätinkirkko, röykkiöitä (?)
8. Pirttivaara, jätinkirkko, kivirakenteita
9. Laivavaara, röykkiöitä, kivikehä/asuinvalleja, kuoppia
10. Laivakangas S, pitkä röykkiö
11. Aaltokangas, kivikehä/-kuoppia
12. Nuutinkangas, röykkiö
13. Pirttihaka, röykkiö
14. Halkosaari ja Halkosaari SW, röykkiöitä, asuinpainanne (?)
15. Uudenhaudankangas, röykkiöitä, kuopanteita
16. Kivirakankangas, maakuoppia
17. Korpelan Takalokangas, röykkiöitä (?)
18. Tervakangas, röykkiöitä/rautakautinen kalmisto
19. Lamunkangas, rakkakuoppia
20. Jouttimäki, röykkiö, kuoppia
21. Isokangas, röykkiö/-öitä?
22. Jouttikangas, röykkiöitä, rakkakuoppia
23. Kaskela, talonpaikka, Historiallinen aika
24. Viitajärvenkangas, röykkiöitä/latomuksia?
25. Korkeakangas, kivilatomuksia ja -rakenteita
26. Kiili, röykkiöitä
27. Kirkkoluoto, keskiaikainen kirkon paikka (?)
28. Ukkovaara, kivikehä/valli ja -kuoppia
29. Poikainvaarat, röykkiöitä, rakkakuoppia ja valleja
30. Ressaperkkiö, röykkiöitä, kivikehä ja kivivalli
31. Pitkäkangas, röykkiö, kuopanteita
32. Kiesuksenkangas, röykkiöitä, kuopanteita, asuinpaikka (?)
33. Hautakangas SW, Korkiakangas E ja S, röykkiöitä
34. Hautakangas, röykkiöitä
35. Huitunen SE, kivikautinen asuinpaikka, asuinpainanteita
36. Pikku Jakenaro, jätinkirkko, röykkiö
37. Jylhänkallio, kivikehä/valleja ja -kuoppia
38. Kettukangas, kivikautinen asuinpaikka, asuinpainanteita, jätinkirkko ja kivirakenteita
39. Korkiakangas

Ruukki

1. Pehkonen, kivikautinen asuinpaikka (?)
2. Ruskiaselkä, röykkiöitä (?), latomus ja rakkakuoppia

3. Kipsuanjärvi, röykkiö
4. Murronmäki, kivikautinen asuinpaikka, asuinpainanteita
5. Nokela, kivikautinen asuinpaikka, asuinpainanteita
6. Murha-aro, kivikautinen asuinpaikka, asuinpainanteita
7. Miilukangas, kivikautinen asuinpaikka, asuinpainanteita, V (Miilukan-
kaan kivikautinen asuinpaikka, Siikajoki, Pattijoki ja Ruukki)
8. Murto, kivikautinen asuinpaikka
9. Sahaaja, voimalinjan alapuoli, kivikautinen asuinpaikka, asuinpai-
nanteita
10. Sahaaja N, Suoniemeke, kivikautinen asuinpaikka, asuinpainanteita
11. Ahvenkaarto, kivikautinen asuinpaikka
12. Vähämaa, kivikautinen asuinpaikka
13. Kivikangas, rakkakuoppia
14. Leviäkangas, kivikautinen asuinpaikka
15. Risula, kivikautinen asuinpaikka (?)
16. Syrjälä, kivikautinen asuinpaikka (?)
17. Aittokangas, kivikautinen asuinpaikka (?)
18. Sarkkila (Viljamaa), kivikautinen asuinpaikka
19. Hietamaa, kivikautinen asuinpaikka
20. Linnakangas, röykkiöitä, kuopanteita
21. Leppälä, kivikautinen asuinpaikka
22. Kotiranta, kivikautinen asuinpaikka (?)
23. Kivelä, kivikautinen asuinpaikka (?)
24. Pelttari, Kangas, kivikautisia löytöpaikkoja, asuinpaikka (?)
25. Rantapehkola, kivikautinen asuinpaikka (?)
26. Pesuankangas, jätinkirkko
27. Linnankangas, jätinkirkko
28. Peurasaari ja Kolokaara SE, maakuoppia, painanteita (?)
29. Peurakaarat, maakuoppia, asuinpainanteita (?)
30. Tiperonkangas, kivikautinen asuinpaikka, asuinpainanteita
31. Soperonkangas NW, asuinpainanne (?), maakuoppia

Siikajoki

1. Mäntylä W, kivikautinen asuinpaikka, asuinpainanteita (?)
2. Murronmäki, kivikautinen asuinpaikka, asuinpainanteita (?)
3. Miilukangas, kivikautinen asuinpaikka, asuinpainanteita, V (Miilukan-
kaan kivikautinen asuinpaikka, Siikajoki, Pattijoki ja Ruukki)
4. Vääräkangas, röykkiö
5. Jyljänkangas, röykkiöitä
6. Jyljänkangas SW, röykkiöitä, kivirakenteita
7. Papinkangas Eteläinen, röykkiöitä, V (Papinkankaan pyyntikuoppa-
kohde)
8. Kärnä, rautakautinen löytöpaikka
9. Papinkangas, maakuoppia
10. Hirosenaho, maakuoppia

Vihanti

1. Törmäpelto ja Alatalo, kivikautinen asuinpaikka
2. Lampela (Tikkala), kivikautinen asuinpaikka
3. Kuusela, kivikautinen asuinpaikka
4. Mäkelä, kivikautinen asuinpaikka (?)
5. Petäjänienmäki, kivikautinen asuinpaikka, asuinpainanteita
6. Pitkäsaari, kivikautinen asuinpaikka
7. Tavaskansaari (Kuoppasaari), k kivikautinen asuinpaikka
8. Suokorpi, kivikautinen asuinpaikka (?)
9. Ranta-aho, kivikautinen asuinpaikka (?)
10. Ranta-Junttila, kivikautinen asuinpaikka
11. Takalo-Junttila, kivikautinen asuinpaikka
12. Hilappa ja Vaippala, kivikautinen asuinpaikka (?), löytöpaikka
13. Pekuri, kivikautinen asuinpaikka (?)
14. Niemipelto NW, kivikautinen asuinpaikka (?)
15. Vaitisaari, kivikautinen asuinpaikka (?)
16. Tiluksenpää, Tilus ja Ala-Rantanen, kivikautinen asuinpaikka
17. Navettakangas, kivikautinen asuinpaikka, painanteita (?)
18. Aartokangas, kivikautinen asuinpaikka

19. Ylä-Rantanen, kivikautinen asuinpaikka
20. Alapere, Pere, kivikautinen asuinpaikka (?)
21. Yli-Similä 1, kivikautinen asuinpaikka
22. Yli-Similä 2, kivikautinen asuinpaikka (?)
23. Matinaho, kivikautinen asuinpaikka (?)
24. Haapala 1, 2 ja NE, kivikautinen asuinpaikka
25. Mäkelä, kivikautinen asuinpaikka (?)
26. Karjanpelto, kivikautinen asuinpaikka
27. Kukkonen, Kuokospelto, kivikautinen asuinpaikka
28. Kukkonen, Matinhalme, kivikautinen asuinpaikka
29. Kukkonen, Navetta-Alankopelto, kivikautinen asuinpaikka
30. Isokangas, kivikautisia asuinpaikkoja
31. Kumpu, kivikautinen asuinpaikka
32. Myllylä, kivikautinen asuinpaikka
33. Kuusela, kivikautinen asuinpaikka (?)
34. Viianlinna (-Kujelma), rakkakuoppia
35. Ristola (Haarala), kivikautisia asuinpaikkoja
36. Tapiola, Honkakorpi, kivikautinen asuinpaikka
37. Lattula, kivikautinen asuinpaikka
38. Verkasalo, kivikautinen asuinpaikka (?)
39. Kallio, Uusitalo, kivikautinen asuinpaikka (?)
40. Mäntyniemi, kivikautinen asuinpaikka
41. Alpuanjärven vesijättö, varhaismetallikautinen löytöpaikka
42. Jussila 1-3, kivikautinen asuinpaikka
43. Klemetti, kivikautinen asuinpaikka
44. Siimes, kivikautinen asuinpaikka
45. Kesälä, kivikautinen asuinpaikka (?)
46. Uutela ja Väliaho, kivikautinen asuin- (?) ja löytöpaikka
47. Mikkela, kivikautinen asuinpaikka (?)
48. Vesijärvi ja Lumijärvi, kivikautinen asuinpaikka
49. Tihilä, kivikautinen asuinpaikka (?)
50. Ylävuolujärvi, kivikautinen asuinpaikka

SIIKALATVAN SEUTUKUNTA

Haapavesi

1. Aho, kivikautinen asuinpaikka
2. Kotimäki, kivikautinen asuinpaikka (?)
3. Hietala, kivikautinen asuinpaikka
4. Mielskoski, kivikautinen asuinpaikka
5. Kesäaho, kivikautinen asuinpaikka
6. Ketola, kivikautinen asuinpaikka
7. Pyöreä, kivikautinen asuinpaikka (?)
8. Muuttola, kivikautinen asuinpaikka (?)
9. Niemi, Eskolanniemi, kivikautinen asuinpaikka
10. Haapakoski, kivikautinen asuinpaikka (?)
11. Kivelänmäki, kivikautinen asuinpaikka (?)
12. Koivuaho, kivikautinen asuinpaikka (?)
13. Mustikkalahti NW, kivikautinen asuinpaikka (?)
14. Lepistö, kivikautinen asuinpaikka (?)
15. Ivo, kivikautinen asuinpaikka
16. Heikkola, kivikautinen asuinpaikka (?)
17. Niskapelto, kivikautinen asuinpaikka (?)
18. Uusi-Rytty, kivikautinen asuinpaikka
19. Kangas, kivikautinen asuinpaikka (?)
20. Sakarila, kivikautinen asuinpaikka (?)
21. Lehtikangas, kivikautinen asuinpaikka (?)
22. Viirikorpi, kivikautinen asuinpaikka
23. Kuusikoski, kivikautinen asuinpaikka
24. Salo, kivikautinen asuinpaikka
25. Ahokangas, kivikautinen asuinpaikka (?)
26. Mäntylä ja Nurmelä, kivikautinen asuinpaikka
27. Mäntylä, kivikautinen asuinpaikka
28. Autiokorpi ja Perttulankangas, kivirakenteita ja kuopanteita, V (his-
toriallisen ajan asutus- ja viljelysjänteitä)

29. Sonnila, kivikautinen asuinpaikka
30. Männikkö, kivikautinen asuinpaikka
31. Kivelä, Erkkilä, kivikautinen asuinpaikka
32. Kallolahti, kivikautinen asuinpaikka
33. Junno, kivikautinen asuinpaikka
34. Moisanranta, kivikautinen asuinpaikka (?)
35. Kärsivä, kivikautinen asuinpaikka
36. Leukala I–III, kivikautinen asuinpaikka
37. Leukala NW, pyyntikuoppia
38. Kärjäsaari, kiviraunio ja ”kärjäpaikka”

Kestilä

1. Päivärinne, kivikautinen asuinpaikka
2. Koskenkangas, kivikautinen asuinpaikka
3. Hautakangas, kivikautinen asuinpaikka (?)
4. Ruottalankangas, kivikautinen asuinpaikka (?)
5. Tihianahonkangas, kvartsilöytöpaikka/asuinpaikka (?)
6. Aholankorkia, talonpaikka, Historiallinen aika
7. Sammalkangas, kivikautinen asuinpaikka
8. Toivola NW, kivikautinen asuinpaikka
9. Kettukallio, kivetty kuopanne
10. Selänkangas, Voimalinja, kivikautinen asuinpaikka
11. Haapaniemi, maakuoppia
12. Kukkola ja Rojola, kvartsilöytöpaikkoja/asuinpaikkoja (?)
13. Maksinharju, kivikautinen asuinpaikka ja kuopanteita
14. Maksinmäki, kivikautinen asuinpaikka
15. Hovi, kivikautinen asuinpaikka (?)
16. Isokangas, maakuoppia
17. Näälänkä ja Kilkakallio, kivikautinen asuinpaikka, ”Paholaisen asunto” ja kivihakkauksia
18. Isokangas, kivikautinen asuinpaikka (?), painanteita
19. Pirttikangas, kivikautinen asuinpaikka
20. Alila, kivikautinen asuinpaikka
21. Parkkila, kivikautinen asuinpaikka
22. Mankolanaho, kivikautinen asuinpaikka ja löytöpaikkoja
23. Vahtineva, kehämäinen kivirakennelma
24. Pirttisaari, rautahytti ja talonpaikka, Historiallinen aika

Piippola

1. Kitinsaari, kivikautinen asuinpaikka
2. Alanko, kivikautinen asuinpaikka (?), löytöpaikka
3. Piippo, Kiviniemi, kuppikiviä, röykkiö (?)
4. Myllylä, kivikautinen asuinpaikka (?), löytöpaikkoja
5. Rytikorpi W, maakuoppia
6. Murtoasaari, kivikautinen asuinpaikka (?)
7. Köllölä, kivikautinen asuinpaikka
8. Pajukangas, maakuoppia
9. Pajumäki, asuinpaikka?/lieden jäänteet
10. Majakangas, kivikautinen asuinpaikka

Pulkvila

1. Sillankorva, kivikautinen asuinpaikka (?)
2. Önkkyrinkangas, kivikautinen asuinpaikka
3. Urheilumaja, kivikautinen asuinpaikka
4. Ruostekorpi, kivikautinen asuinpaikka (?)
5. Käpylä, pumppaamo, kivikautinen asuinpaikka (?)
6. Lahnasmäki, rakkakuoppia
7. Pulkkilan tappelupaikka, kivikautinen asuinpaikka
8. Kytölä, kivikautinen asuinpaikka
9. Leinosen pelto, kivikautinen asuinpaikka
10. Seppä (Lampela), kivikautinen asuinpaikka (?)

11. Kolankangas, kivikautinen asuinpaikka
12. Hietala, kivikautinen asuinpaikka
13. Jylhänniska
14. Kaijankoski, kivikautinen asuinpaikka (?)
15. Mattila, kivikautinen asuinpaikka
16. Navettakangas, Rasvamäki, kivikautinen asuinpaikka

Pyhäntä

1. Suksikangas, maakuoppia
2. Lamujoen Niska ja Madetojan Ranta, kivikautisia asuinpaikkoja
3. Soidinkangas, Itäreuna, maakuoppia
4. Sotasaaret, kiveen tehty hakkaus, Historiallinen aika
5. Kivijärvi NW, kivikautinen asuinpaikka, asuinpainanteita
6. Rämälehto, kivikautinen asuinpaikka
7. Vanhatalo, Hautasmaa, kivikautinen asuinpaikka
8. Kyllönen, kivikautinen asuinpaikka (?)
9. Leiviskä, kivikautinen asuinpaikka (?)
10. Vätilä, kivikautinen asuinpaikka (?)
11. Junno, kivikautinen asuinpaikka (?)
12. Nokela, kivikautinen asuinpaikka
13. Perukan kansakoulu NW, kivikautinen asuinpaikka
14. Myllykoski N, kivikautinen asuinpaikka, painanne
15. Myllykoski W, kivikautinen asuinpaikka, painanteita
16. Selkämaankangas, kiveen maalattu merkintä, Historiallinen aika
17. Mäntylä ja Järvenpää, kivikautinen asuinpaikka
18. Myllylä, kivikautisia asuinpaikkoja
19. Lohipuro, pyyntikuoppia

Rantsila (katso myös Temmes)

1. Turula (Lehto), kivikautinen asuinpaikka (?)
2. Näsälä, kivikautinen asuinpaikka
3. Tervo, kivikautinen asuinpaikka
4. Paavonpelto, kivikautinen asuinpaikka
5. Jaakonniva, kivikautinen asuinpaikka
6. Kurikka, kivikautinen asuinpaikka (?)
7. Heikkilä, kivikautinen asuinpaikka (?)
8. Syrjä-Partanen, kivikautinen asuinpaikka
9. Rukkinen, kivikautinen asuinpaikka
10. Keränen, kivikautinen asuinpaikka (?)
11. Rumpeetinmäki ja Kivelä, kivikautinen asuinpaikka
12. Nivala, kivikautinen asuinpaikka
13. Haapaniemi, kivikautinen asuinpaikka (?)
14. Keijunkangas, maakuoppia
15. Välitälo, ”muinaisasuinpaikka”/kivirakennelmia
16. Pinnonniemi, kivikautinen asuinpaikka
17. Mattila, kivikautinen asuinpaikka (?)
18. Saarelankangas, kivikautinen asuinpaikka
19. Linna, kivikautinen asuinpaikka (?)
20. Lamminsaari, kivikautinen asuinpaikka
21. Kalmusaari, ”vanha hautauspaikka”
22. Jänessaaret, röykkiöitä
23. Punkeri, kirkon paikka

YLIVIESKAN SEUTUKUNTA

Alavieska

1. Kytökangas, röykkiöitä
2. Pikkuräme NE, röykkiö
3. Pikkuräme S, röykkiö

Kalajoki

1. Haarainjärvet, Möykkälänkalliot, röykkiö
2. Mäki-Erkin Möykkäkalliot, röykkiö
3. Kourinkalliot, röykkiö
4. Etelänkylän kansakoulu, rautakautinen löytöpaikka
5. Hangasräme, Jättiläiskangas, röykkiö
6. Kivimaa, kivikautinen asuinpaikka
7. Taartinmäki, rakkakuoppia
8. Räihä, kivikautinen asuinpaikka
9. Jyryn kangas, röykkiö ja kvartsilöytöpaikka
10. Navettakangas, rakkakuoppia
11. Rautakoski, röykkiöitä
12. Ketunhiedat, kivikautinen asuinpaikka
13. Huhtakangas, röykkiöitä 3 kpl
14. Hietakangas SW, röykkiö (?), kivirakenteita
15. Vuorenmaa, röykkiö, V (Vuorenmaan pitkä kivilatamus)
16. Puumaa NNE, röykkiö
17. Loopinkangas, röykkiö
18. Penttilänkurunkangas, röykkiö
19. Myllytonni, kivikautinen asuinpaikka
20. Niskakangas, kivikautinen asuinpaikka
21. Varvaskurunkalliot, röykkiö
22. Ränkky, röykkiö
23. Haminakallio, röykkiö
24. Pikkuräme SSW, röykkiö
25. Tynnyrikangas, muinaisjäänös (?)
26. Viinämäenkangas, muinaisjäänös (?)
27. Jylynkalliot NE, muinaisjäänös (?)

Merijärvi

1. Jättiläinen, röykkiö
2. Lisälä, kivikautinen asuinpaikka
3. Laatokankangas, röykkiöitä
4. Talus, Kohtakangas, röykkiö
5. Konikallio, röykkiöitä
6. Tanskala, Kuoppakangas, vasarakirveshauta
7. Seppälänkorpi, kivikautinen asuinpaikka
8. Tykänkangas, röykkiö
9. Pahaaja, kivikautinen asuinpaikka
10. Lakso, röykkiö
11. Pirttimäki, Pajander, kivikautinen asuinpaikka
12. Ilvessalon mäki, röykkiö, V (Ilvessalonmäen kivikautinen röykkiö)
13. Hiitola, Kahlottimenkallio, röykkiöitä ja latomuksia
14. Tynkilä, kivikautinen kätkölöytö/asuinpaikka (?)
15. Härön pelto, kivikautinen asuinpaikka
16. Hautakangas, röykkiöitä
17. Honkala, röykkiöitä
18. Sainsalo, kivikautinen asuinpaikka (?)
19. Pyhänkoski, Hautausmaa, kivikautinen asuinpaikka (?)
20. Myllylä, röykkiö
21. Kaassaari, merran ja katiskan jäänteitä
22. Tappuravuori, Kotiranta, röykkiö
23. Tappuravuori, röykkiö
24. Myllyoja, kivikautinen asuinpaikka

Oulainen

1. Hyvärilä, kivikautinen asuinpaikka
2. Alakastari, kivikautinen asuinpaikka
3. Irvankoski, kivikautinen asuinpaikka
4. Pölläys, kivikautinen asuinpaikka
5. Kotirinne, kivikautinen asuinpaikka
6. Laulumaa, kivikautinen asuinpaikka
7. Hautamäki, kivikautinen asuinpaikka
8. Hiidenlinko, röykkiö

9. Lintukangas, kivikautinen asuinpaikka
10. Suvanto, kivikautinen asuinpaikka (?)
11. Koskela, kivikautinen asuinpaikka
12. Mäyrä (Törmälä), kivikautinen asuinpaikka
13. Herrala, kivikautinen asuinpaikka
14. Männistö/Mäyränperä, rautakautinen löytöpaikka
15. Keskihonkala, kivikautinen asuinpaikka
16. Honkimaa, kivikautinen asuinpaikka
17. Kirkkala, kivikautinen asuinpaikka (?)
18. Höylä, kivikautinen asuinpaikka
19. Turula, kivikautinen asuinpaikka (?)
20. Koskikangas, kivikautinen asuinpaikka (?)
21. Niemi, kivikautinen asuinpaikka
22. Rautio, kivikautinen asuinpaikka
23. Äijänaho ja Eskola, kivikautinen asuinpaikka
24. Rahkakallio, röykkiö, rakkakuoppia
25. Haisukallio E, kivikautinen asuinpaikka
26. Hattuvuori, rakkakuoppia

Sievi

1. Isokangas, kivikautinen asuinpaikka
2. Verronen ja Toivonniemi, kivikautinen asuinpaikka
3. Sopenkangas, kivikautinen asuinpaikka
4. Pietilä ja Sievinmäki, kivikautinen asuinpaikka
5. Murhijärvi, röykkiöitä
6. Ylimäki, kivikautinen asuinpaikka (?)
7. Harjun Kukkula, kivikautinen asuinpaikka (?)
8. Jokiranta, kivikautinen asuinpaikka
9. Rautio, kivikautinen asuinpaikka (?)
10. Syväoijankangas, kivikautinen asuinpaikka
11. Venesaari, kivikautinen asuinpaikka
12. Yli-Karjula, kivikautinen asuinpaikka (?)
13. Karjulanmäki ja Alatalo, kivikautinen asuinpaikka (?)
14. Lähteenkangas, kivikautinen asuinpaikka (?)
15. Laitala, kivikautinen asuinpaikka
16. Hietakangas, painanteita
17. Hautaniemi, kivikautinen asuinpaikka
18. Kalliokangas, kivikautinen asuinpaikka
19. Ylitalo (Ojakangas), kivikautinen asuinpaikka
20. Hangasmaa, kivikautinen asuinpaikka (?)

Ylivieska

1. Kilpolankangas, röykkiöitä
2. Korteperä, kivikautinen asuinpaikka
3. Koskela, kivikautinen asuinpaikka
4. Ylihannula, kivikautinen asuinpaikka
5. Hannula, kivikautinen asuinpaikka
6. Soukka, kivikautinen asuinpaikka
7. Hintsala (Eskola), kivikautinen asuinpaikka (?)
8. Kortteenmetsä, kivikautinen asuinpaikka (?)
9. Jaatinen, kivikautinen asuinpaikka (?)
10. Isokangas, röykkiö ja kivikautinen irtolöytö
11. Kaunisto, kivikautinen asuinpaikka
12. Visuri, kivikautinen asuinpaikka (?)
13. Huhmarvaara, röykkiöitä (?)

LÄHTEET**Julkaisu A:6 Pohjois-Pohjanmaan kiinteät muinaisjäännökset, Pohjois-Pohjanmaan liitto, Oulu 1995****Osa 1:****OULUN SEUTUKUNTA**

Hailuoto
 Haukipudas
 Kempele
 Kiiminki
 Muhos
 Oulu
 Oulunsalo

IIN SEUTUKUNNAN

ETELÄOSA (nykyisen Oulun-
 kaaren seutukunnan eteläosa)

Utajärvi
 Ylikiiminki

Julkaisu A:16 Pohjois-Pohjanmaan kiinteät muinaisjäännökset, Pohjois-Pohjanmaan liitto, Oulu 1996**Osa 2:****NIVALA-HAAPAJÄRVEN
SEUTUKUNTA**

Haapajärvi
 Haapavesi
 Kärsämäki
 Nivala
 Pyhäjärvi
 Reisjärvi

**YLIVIESKAN
SEUTUKUNTA**

Alavieska
 Kalajoki
 Merijärvi
 Oulainen
 Sievi
 Ylivieska

Julkaisu A:21 Pohjois-Pohjanmaan kiinteät muinaisjäännökset, Pohjois-Pohjanmaan liitto, Oulu 2000**Osa 3:****LAKEUDEN SEUTUKUNTA**

Liminka
 Lumijoki
 Rantsila
 Temmes
 Tyrnävä

RAAHEN SEUTUKUNTA

Pattijoki
 Pyhäjoki
 Raahе
 Ruukki
 Siikajoki
 Vihanti

SIIKALATVAN SEUTUKUNTA

Kestilä
 Piippola
 Pulkila
 Pyhäntä

Julkaisu A:32 Pohjois-Pohjanmaan kiinteät muinaisjäännökset, Pohjois-Pohjanmaan liitto, Oulu 2003**Osa 4:****OULUNKAAREN SEUTUKUNNAN
POHJOISOSA** (Entisen Iin seutukunnan pohjoisosa)

Ii
 Kuivaniemi
 Pudasjärvi
 Yli-Ii

KOILLISMAAN SEUTUKUNTA

Kuusamo
 Taivalkoski

Maakuntakaavan kohdeluetteloon sisältyy em. julkaisujen lisäksi myöhempien inventointien perusteella Museoviraston muinaisjäänösrekisteriin lisätyjä kohteita.

Valtakunnalliset kohteet (16 kpl) on osoitettu kohteen nimen jälkeen merkinnällä V. Valtakunnalliset kohteet perustuvat Museoviraston jul-

kaisuun Maiseman muisti, Valtakunnallisesti merkittävät muinaisjäännökset, Helsinki 2001, Sisäasiainministeriön julkaisuun Valtakunnallisesti merkittävät esihistorialliset suojelualuekokonaisuudet, Helsinki 1983 ja Museoviraston lausuntoon.

LIITE 5

POHJOIS-POHJANMAAN LUONNONSUOJELUN TILA JA KEHITYSNÄKYMÄT
 (Pohjois-Pohjanmaan ympäristökeskuksen ja Pohjois-Pohjanmaan liiton arvio 2002)

LUONTOTYYPPI	SUOJELLUT OSAT	SUOJELUN MERKITYS, PUUTTEET	KEHITYSNÄKYMÄT
SUOLUONTO			
	<p>Suojeluohjelmat ja Natura-verkoston Suomen ehdotus ovat soidensuojelun perusinstrumentit.</p> <p>Metsälain tarkoittamiin erityisen tärkeisiin elinympäristöihin sisältyvät ruoho- ja heinäkorvet, saniaiskorvet, letot sekä vähäpuustoiset suot ja rantaluhdat. Tämä turvaa pienialaisten arvokkaiden, ojituksilta säästyneiden suohteiden säilymistä.</p>	<p>Pohjois-Pohjanmaa on soidensuojelun kannalta maamme avainalueita. Valtakunnallisissa suojeluohjelmissa ja Natura 2000 -verkoston Suomen ehdotuksessa pohjoispohjalainen suoluonto on varsin kattavasti edusteilla. Puutteet ovat lähinnä yksittäisiin lajeihin tai suotyyppeihin liittyviä taikka muita erityiskysymyksiä (esim. maankohoamis- rannikon suosarjat). Alueellisesti maakunnan lounaisosassa soidensuojelun edustavuus on heikompi kuin muualla. Erityisesti suoymäntä-tason tarkastelussa lounaisosan yhdistymien reunojen ojitukset heikentävät kohteiden edustavuutta.</p>	<p>Suurvetuotannon laajeneminen on ainoa näköpiirissä oleva merkittävämpi suoluontoa uhkaava tekijä. Uusien turvetuotantokohteiden oikea suuntaaminen on tärkeää turvattaessa pohjoispohjalaisen suoluonnon suotuisaa suojelutasoa.</p> <p>Maankohoamisrannikon suoluonto ansaitsee huomiota. Samoin yksittäistä täsmäsuojelua soidensuojeluverkon laadun kehittämiseksi on tarpeen vielä harkita.</p>
VESILUONTO			
JOET	<p>Rakentamattomat joet suojeltu voimatalousrakentamiselta koskiensuojelulla. Laadullinen muuttaminen on luvanvaraista. Kiiminkijoki on Natura -ohjelmassa. Seutukaavassa Kiiminkijoki, Kuivajoki ja eräät pienvedet on osoitettu arvokkaiksi vesistöalueiksi. Suojelualueisiin sisältyy muutamia merkittäviä virtavesiä, esim. Kuusamon kosket.</p>	<p>Perämereen laskevien jokien tilassa on merkittäviä puutteita, jotka ovat perua pitkältä aikaväliltä; nämä vaikeuttavat mm. virkistyskäyttöä ja lohen sekä ravun palautusta. Muu maankäyttö vaikeuttaa osin rantojen virkistyskäyttöä.</p>	<p>Vesiensuojelumenettelyt kehittyvät ja lupaehdot ja määräykset ovat tiukentumassa. Merkittävien muutosten aikaansaaminen kuitenkin näyttää hitaalta.</p>
JÄRVET	<p>Lintuvesien suojelusta on oma ohjelma, jonka toteutus on käynnissä. Rantojen-suojeluohjelma ohjaa rantarakentamista ohjelmaan kuuluvilla järvillä. Laadullinen muuttaminen on luvanvaraista.</p>	<p>Maakunnan suurimpien järvien tila on suhteellisen hyvä. Suolakeuden monissa järvissä on rehevöitymisongelmia. Rannoista huomattava osa on lomarakennettu. Peruskunnostuksia kaipaavia vesiä on runsaasti.</p>	<p>Vesiensuojelumenettelyt kehittyvät ja kuormitusta koskevat lupaehdot ja määräykset ovat tiukentumassa. Kunnostuksia ja virkistyskäyttöä hankkeita tehdään jatkuvasti, mutta kunnostustarpeeseen nähden vähän.</p>
PIENVEDET, LÄHTEET	<ul style="list-style-type: none"> • <10 ha:n fladojen ja kluuvijärvien, <1 ha:n lampien sekä uomien, norojen ja lähteiden luonnontilaisuuden muuttamiskielto (vesilaki) • pienvesien ja lähteiden lähiympäristöjen ominaispiirteet säilytettävä metsätaloudessa (metsälaki) 	<ul style="list-style-type: none"> • voimassa kattavasti • voimassa kattavasti 	<p>Täysin luonnontilaisia pienvesiä hyvin vähän. Metsälalla laaja ja lisääntyvä merkitys pienvesien luonnontilaisuuden turvaamisessa. Pienvesien kunnostaminen lisääntymässä; toistaiseksi suppeaa kohteiden määrään nähden. Uhkatekijänä kunnostusojitukset valuma-alueilla, myös muu hajakuormitus. Vesipuitedirektiivin tavoitteena on ”hyvä ekologinen tila”.</p>

LUONTOTYYPPI	SUOJELLUT OSAT	SUOJELUN MERKITYS, PUUTTEET	KEHITYSNÄKYMÄT
	<ul style="list-style-type: none"> • seutukaavassa osoitettu arvokkaiksi pienvesistöiksi viisi pientä jokea ja puroa • kalataloudellisesti ja luonnonsuojelullisesti arvokkaista pienvesistä ympäristökeskuksen maakunnallinen kartoitus, joka ei kuitenkaan ole kattava 	<ul style="list-style-type: none"> • oikeusvaikutukset ainoastaan viranomaisille • selvitys, jolla ei suoria oikeusvaikutuksia, alueellisesti epätasainen kattavuus 	
MAANKOHOAMISRANNIKKO			
	<p>Maankohoamisrannikon kohteita sisältyy valtakunnallisiin suojeluohjelmiin (erityisesti lintuvesien suojeluohjelma ja rantojensuojeluohjelma).</p> <p>Kuntien rannikon osayleiskaavoissa on osoitettu jonkin verran muitakin suojelunarvoisia kohteita.</p> <p>Luonnonsuojelulain tarkoittamia luontotyyppejä (hiekkarannat, hiekkadyynit, merenrantaniitty) on inventoitu ja joitakin jo ympäristökeskuksen päätöksin rajattu, mutta työ on vielä kesken.</p> <p>Vesilaissa on <10 ha:n laajuisten fladojen ja kluuvijärvien muuttamiskielto.</p>	<p>Pohjois-Pohjanmaa on maankohoamisrannikon suojelussa maamme avainalueita. Maankohoamisrannikon suojeluarvoja ei ole missään yhteydessä tarkasteltu kokonaisuutena, joten suojeluohjelmiin ei sisälly kattavasti maankohoamisrannikon luontotyyppejä ja lajien elinympäristöjä.</p> <p>Primäärisukessiövaiheen metsäluontoa on suojeltu puutteellisesti. Maankohoamisrannikon soidensuojelu kaippaa myös täydennystä.</p> <p>Maankohoamisrannikon luonnon eri piirteitä osoittavaa aluekokonaisuutta ei sisälly suojeluohjelmiin.</p> <p>Eryyisesti suojeltavia ja uhanalaisia lajeja on maankohoamisrannikolla lukuisia, mutta luonnonsuojelulain täytäntöönpano on näiltä osin alkutekijöissään.</p>	<p>Maankohoamisrannikko ansaitsee luonnonsuojelun tason kokonaistarkastelun.</p> <p>Arvokkaiden luontokohteiden hoitoon panostaminen on erityisen tärkeää juuri maankohoamisrannikon luontoalueilla.</p>
METSÄLUONTO			
	<p>Suojeluohjelmat sekä Natura 2000-verkoston Suomen ehdotus ovat metsäluonnon suojelun perusinstrumentit.</p> <p>Metsälain tarkoitamiin erityisen tärkeisiin elinympäristöihin sisältyvät lähteiden, purojen ja norojen sekä pienten lampien lähiympäristöt, rehevät lehtolaidut, pienet kangasmet-säsaarekkeet ojittamattomilla soilla ja jyrkänteet. Tämä turvaa pienialaisten metsäluontokohteiden säilymistä talousmetsissä.</p> <p>Metsähallituksen maiden alue-ekologisessa suunnittelussa on jätetty arvokkaita metsäluontokohteita taloustoiminnan ulkopuolelle.</p>	<p>Koillismaalla sijaitsee useita maamme tärkeimpiin kuuluvia vanhojen metsien suojelukohteita.</p> <p>Koillismaan metsäluontoa sisältyy varsin kattavasti suojeluohjelmiin ja Natura-verkoston Suomen ehdotukseen. Maakunnan länsiosassa metsäluonnon suojelukohteita on paljon niukemmin.</p> <p>Maankohoamisrannikon metsäluonto (primäärisukessiövaiheen metsät) ovat puutteellisesti edustettuina suojeluverkostossa.</p>	<p>Metso-toimikunnan mietinnössä esitetyt periaatteet syytä ottaa käytäntöön: vapaaehtoisuudella, suojelun lisäämistä nykyisten kohteiden tuntumassa, suojelukohteiden hoitoon ja ennallistamiseen panostusta.</p> <p>Maankohoamisrannikon metsäluonnon suojelua on syytä tehostaa; näiden metsien suojeluun kiinnitetään huomiota myös metsätalouden alueellisessa Pohjois-Pohjanmaan tavoiteohjelmassa.</p>

LUONTOTYYPPI	SUOJELLUT OSAT	SUOJELUN MERKITYS, PUUTTEET	KEHITYSNÄKYMÄT
ELÄIMISTÖ			
	<p>Eläimistön suojelussa keskeistä on elinympäristöjen suojelu ja monissa tapauksissa myös hoito. Siksi suojelualueohjelmat ja Natura-verkosto sekä ovat myös eläinlajien suojelun perusta. Merkitystä on myös luonnonsuojelulain 29 §:n mukaisella luontotyyppisuoje- lulla, vesilain pienvesiluontotyyppien muuttamiskielolla ja metsälain erityisen tärkeiden elinympäristöjen suojelulla.</p> <p>Lisäksi luonnonsuojelulain 47 §:n tarkoittama erityisesti suojeltavien lajien säilymiselle tärkeiden elinympäristöjen hävittämis- ja heikentämiskielto on tärkeä asia, joskin vielä yhdelle- kään kyseisenlaiselle alueelle ei vielä ole Pohjois-Pohjanmaalla rajojenmäärit- telypäätöstä annettu.</p> <p>Luonnonsuojelulain 49 §:n mukainen luontodirektiivin liitteen IV (a) eläinla- jien lisääntymis- ja levähdyspaikkojen hävittämis- ja heikentämiskielolla on merkitystä erityisesti liito-oravan suojelussa.</p>	<p>LsL 47 § 2 momentin mukaisia rajojenmäärittelypäätöksiä ei vielä ole tehty eläinlajeja koskevilta osin.</p> <p>Uusi tietous on tuonut esille joitakin tärkeitä, vielä suojelemattomia linnus- tokohteita.</p> <p>Pohjois-Pohjanmaalla sijaitsee neljä maamme viidestä tärkeimmästä lintu- vesikohteesta.</p>	<p>LsL 47 § 2 momentin mukaiset rajojenmäärittelypäätökset parantavat erityisesti suojeltavien eläinlajien tilannetta lähivuosina.</p> <p>Uhanalaisten ja erityissuojelulajien kantojen seuranta on saatava vakiintu- neeksi toiminnaksi.</p> <p>Linnuston kannalta tärkeiden pesimä-, levähdys- ja kerääntymisalueiden suojelu saattaa tarvita täydennystä, mikä tulee perustua uudempaan linnustotietouteen.</p>
KASVIT			
	<p>Kasvilajiston suojelussa keskeistä on kasvuympäristöjen suojelu ja monissa tapauksissa myös hoito. Siksi suojeluohjelmat, Natura-verkosto sekä luonnonsuojelulain 29 §:n tarkoitta- ma luontotyyppisuoja- lu, vesilain pienvesiluontotyyppien muuttamiskielto ja metsälain erityisen tärkeiden elin- ympäristöjen säilyttäminen ovat myös kasvilajien suojelun perusta.</p> <p>Lisäksi luonnonsuojelulain 47 §: n tarkoittama erityisesti suojeltavien lajien säilymiselle tärkeiden esiintymis- paikkojen hävittämis- ja heikentämis- kielto on tärkeä asia, vaikkakin vasta yhdelle alueelle rajojenmäärittelypäätös on annettu.</p>	<p>Vasta yhdelle alueelle on tehty LsL 47 § 2 momentin mukainen rajojenmää- rittelypäätös.</p>	<p>Luonnonsuojelulain 47 § 2 momentin mukaiset rajojenmäärittelypäätökset parantavat erityisesti suojeltavien kasvilajien tilannetta lähivuosina.</p> <p>Uhanalaisten ja erityissuojelulajien kantojen seuranta on saatava vakiintu- neelle tasolle.</p>
GEOLOGISET MUODOSTUMAT			
HARJUT	<p>Harjuluontoa sisältyy luonnonsuojelu- alueisiin, luonnonsuojelulla toteutet- taviin valtakunnallisiin suojeluohjelmiin sekä Natura-verkostoehdotukseen.</p>	<p>Harjuluonnon säilyminen on kohtuulli- sen hyvin turvattu.</p>	<p>Maa-aineslain mukaisen lupamenette- lyn ja valvonnan tason säilymistä on seurattava.</p>

LUONTOTYYPPI	SUOJELLUT OSAT	SUOJELUN MERKITYS, PUUTTEET	KEHITYSNÄKYMÄT
	<p>Valtakunnalliseen harjunsuojeluohjelmaan, jota toteutetaan maa-aineslailla, sisältyy maakunnan arvokkaimpia harjukohteita.</p> <p>Seutukaavaan sisältyy lisäksi arvokkaiden harjualueiden merkinnällä useita kohteita.</p> <p>Maa-aineslaki turvaa jo sinällään maisemallisesti, luonnonarvoiltaan tai pohjavesivaroiltaan arvokkaiden harjujen tai ainakin harjunosien säilymistä maa-ainestenotolta.</p>	<p>Harjualueiden biologisten arvojen säilymisessä maa-aineslain keinot ovat kuitenkin rajalliset.</p>	<p>Harjujen luontotyypit ja lajit saattavat vaatia paikallisesti luonnonsuojelulain mukaisen suojelun osuuden lisäämistä.</p>
KALLIOT	<p>Maa-aineslaki turvaa jo sinällään maisemallisesti tai luonnonarvoiltaan arvokkaiden kallioalueiden säilymistä kivainesten louhinnalta.</p> <p>Luonnon ja maisemansuojelun kannalta arvokkaiden kallioalueiden inventointi valmistui Pohjois-Pohjanmaalta vuonna 2001.</p> <p>Arvokkaita kalliokohteita sisältyy jonkin verran olemassaoleviin suojelualueisiin, suojeluohjelmiin ja Natura-verkoston kohteisiin.</p>	<p>Ultraemäksisten kallioiden kohteita sisältyy suojelualue- ja suojeluohjelmaverkkoon hyvin niukasti. Myös arvokkaita kalkkikalliokohteita uhanalaisine kasvilajeineen on vielä vailla luonnonsuojelulain mukaista suojelua.</p>	<p>Maa-aineslain mukaisen lupamenettelyn ja valvonnan tason säilymistä on seurattava.</p> <p>Eryteisesti kallioinventoinnin kohteiden säilymistä tulee seurata.</p> <p>Ultraemäksisiä kallioita on syytä saada luonnonsuojelukohteiksi, ja myös dolomiittikallioiden suojelu kaipaa paikoin täydennystä.</p>
MUUT	<p>Maa-aineslaki turvaa ainakin periaatteessa maisemallisesti tai luonnonarvoiltaan merkittävien moreenimuodostumien säilymistä maa-ainesten otolta.</p> <p>Arvokkaita moreenimuodostumia tai muodostumakeskittyymiä sisältyy jonkin verran olemassaoleviin suojelualueisiin ja suojeluohjelmakohteisiin (mm. edustavia drumliinialueita).</p>		<p>Jonkinlainen arvokkaiden moreeni-aluekohteiden inventointi on tarpeen sen jälkeen, kun valtakunnallinen tarkastelu on tehty.</p> <p>Maa-aineslain mukaisen lupamenettelyn ja valvonnan tasoa on seurattava.</p>
PERINNEMAISEMAT			
	<p>Pohjois-Pohjanmaan perinnemaisemaintoventointi valmistui vuonna 1997.</p> <p>Joitakin perinnemaisemakohteita sisältyy Natura-verkoston Suomen ehdotukseen.</p> <p>Perinnemaisemakohteiden hoitoa on pystytty toteuttamaan vasta joissakin kohteissa. Tärkein rahoituslähde on ollut maatalouden erityistuki.</p>	<p>Moreenimuodostumia ei ole vielä tarkasteltu tai inventoitu suojelutarpeiden näkökulmasta. Perinnemaisemakohteiden hoito ja suojelu on vielä vailla keskitetympää priorisointia ja rahoitusta.</p>	<p>Perinnemaisemakohteiden hoidon priorisointi, viranomaisyhteistyön kehittäminen ja hoidon rahoitus vaativat toimenpiteitä. P-P:n maisematoimikunta aloittamassa toimintaansa.</p>

LIITE 6

LUONNON MONIMUOTOISUUDEN KANNALTA ERITYISEN TÄRKEÄT ALUEET

Uhanalaisten kasvilajien keskittymät

Jyrävänjärvi	Kuusamo
Aroniemen rinne	Kuusamo
Teerisuo – Hanhiharju	Kuusamo
Kokkolammen eteläpää	Pudasjärvi
Isoaho	Kuivaniemi
Väntelänkari	Hailuoto
Isohalmeenmaa	Kiiminki
Pikkupalmeenmaa	Kiiminki
Kallioselkä	Oulunsalo
Yläsalo	Pyhäjoki
Halmemäki	Kärsämäki
Rytty	Pyhäjärvi
Ristimäki	Pyhäjärvi
Rönkköniemi	Pyhäjärvi
Leväsuo	Pyhäjärvi

Linnustoalueet (IBA, FINIBA)

Kuratti	Kuusamo
Pirinsuo	Taivalkoski
Ihmelampi – Sarajärvi	Pudasjärvi
Isterinjärven ympäristön suot	Pudasjärvi, Yli-Ii (2 kohdemerkintää)
Papinjärvi	Oulunsalo
Pyykösjärvi	Oulu
Kortteinen	Piippola
Mankilan pellot	Rantsila
Haapaveden lintujärvet	Haapavesi (3 kohdemerkintää)
Yppäriin lahdet	Pyhäjoki (2 kohdemerkintää)
Vuohojärvi	Reisjärvi

Maakohoamisrannikon luontotyytit ja lajisto

Hanhikivi	Pyhäjoki (alumerkintä)
Raahen edustan merialue (Naturaan sisällymätön rantojen suojeleuohjelman alue)	Raahen (alumerkintä)

ARVOKKAAT VESISTÖT

Lohikannan elvytysjoet

Kiiminkijoki	Utajärvi, Ylikiiminki, Pudasjärvi, Kiiminki, Haukipudas
Kuivajoki	Kuivaniemi
Pyhäjoki	Pyhäjärvi, Kärsämäki, Haapavesi, Oulainen, Pyhäjoki

Uhanalaisen eliölajiston kannalta erityisen arvokkaat virtavesistöt

Livojoen ylä- ja keskijuoksut	Pudasjärvi
Korvuanjoki	Pudasjärvi, Taivalkoski
Haapuanoja	Pudasjärvi
Portinjoki	Taivalkoski
Kalajoki	Taivalkoski

LIITE 7

LUONNON- JA MAISEMANSUOJELUN KANNALTA VALTAKUNNALLISESTI ARVOKKAAT KALLIOALUEET POHJOIS-POHJANMAALLA

N:o	Kallioalue	Arvoluokka	Kunta	N:o	Kallioalue	Arvoluokka	Kunta
1	Karsikkamäki	4: 2, 4, 4	Haapajärvi, Kärsämäki	33	Pyhäkoski	2: 1, 2, 3	Muhos
2	Korkattivuori-Rahkivuori	4: 3, 4, 3	Haapavesi	34	Laukkalankalliot	4: 2, 4, 4	Oulu
3	Iso Kalliosuon kallioalue	4: 4, 2, 3	Haukipudas	35	Turpeisenvaara	4: 2, 4, 3	Pudasjärvi
4	Koitelinkosken kalliot	4: 3, 3, 3	Kiiminki	36	Rumavaara	2: 2, 2, 2	Pudasjärvi
5	Pyssyvaara	2: 2, 2, 4	Kiiminki	37	Ohtavaara	2: 2, 2, 2	Pudasjärvi
6	Haarakangas-Julma Ölkky	3: 3, 3, 2	Kuusamo	38	Rasvavaara	4: 2, 4, 3	Pudasjärvi
7	Ruoppijärven kalliot	2: 2, 2, 3	Kuusamo	39	Vihantavuori	4: 3, 4, 3	Pudasjärvi
8	Vasaravaara-Ronkonriutta	3: 2, 3, 3	Kuusamo	40	Hampusvaara	3: 3, 3, 2	Pudasjärvi
9	Närängänvaara	2: 3, 2, 2	Kuusamo	41	Vasikkavaara	3: 3, 2, 3	Pudasjärvi
10	Ahvenvaara-Penikkavaara	2: 2, 3, 2	Kuusamo	42	Satasormi	4: 3, 4, 3	Pudasjärvi
11	Iivaara	2: 2, 2, 2	Kuusamo	43	Materonvaara	4: 3, 3, 3	Pudasjärvi
12	Laihavaara	4: 3, 3, 3	Kuusamo	44	Iso-Syöte	2: 3, 2, 2	Pudasjärvi
13	Juurikkavaara	3: 2, 2, 3	Kuusamo	45	Teerivaara	4: 3, 3, 2	Pudasjärvi
14	Mullivaara	4: 2, 4, 3	Kuusamo	46	Kauniinlamminvaara	4: 3, 3, 3	Pudasjärvi
15	Ruukinvaara			47	Pikku-Syöte	3: 3, 3, 2	Pudasjärvi
	– Kivi-Piskamon vaara	4: 2, 4, 3	Kuusamo	48	Kouvajärven eteläpään kalliot	2: 3, 2, 2	Pudasjärvi
16	Särkikallio	4: 3, 3, 3	Kuusamo	49	Latva-Kouvanvaara	2: 4, 2, 2	Pudasjärvi, Taivalkoski
17	Pyhävaara	2: 3, 1, 1	Kuusamo	50	Iso Nuottivaara-Lukkarinvaara	2: 3, 2, 3	Pudasjärvi, Puolanka
18	Erivaara	3: 2, 3, 3	Kuusamo	51	Haapavuori	4: 3, 4, 3	Pulkki
19	Hukkavaara	4: 2, 4, 4	Kuusamo	52	Korpiräme	4: 2, 4, 4	Pyhäjoki
20	Kuntijärven kalliot	2: 1, 3, 3	Kuusamo	53	Halkokari	4: 3, 4, 4	Pyhäjoki, Raah
21	Kontainen-Mossorinvaara	2: 2, 2, 1	Kuusamo	54	Hanhikivi	4: 2, 4, 3	Pyhäjoki, Raah
22	Valtavaara-Valkeisenvaara	2: 2, 1, 2	Kuusamo	55	Kettukaaret-Mörönkalliot	4: 2, 4, 4	Pyhäjoki, Raah
23	Vattuvaara-Porontiman kanjoni	2: 2, 1, 2	Kuusamo	56	Havukkamäki	4: 4, 3, 4	Pyhäjärvi
24	Halosenvaara	4: 4, 4, 3	Kuusamo	57	Ristimäki-Pääkkövuori	4: 4, 2, 4	Pyhäjärvi
25	Parsavaara	4: 4, 3, 3	Kuusamo	58	Ukonronkallio-Kirkkokallio	4: 4, 2, 4	Pyhäjärvi
26	Ruoppiharju	4: 4, 3, 3	Kuusamo	59	Tetrimäki-Korvenkallio	4: 2, 4, 4	Pyhäjärvi
27	Jyrävänjärven kalliot	2: 3, 1, 2	Kuusamo	61	Raurankallio	4: 3, 4, 3	Reisjärvi
28	Kuopunkijärven kalliot	3: 2, 3, 3	Kuusamo	62	Tyllinjärven kalliot	4: 2, 4, 4	Sievi
29	Merenvaara	4: 3, 2, 3	Kuusamo	63	Kivimaanselkä	4: 2, 4, 4	Tyrnävä
30	Hämeenvaara-Kirkaslammen kalliot	3: 2, 3, 3	Kuusamo	64	Kalliomaa	3: 2, 3, 4	Ylikiminki
31	Kiukaankorvan kalliot	2: 3, 1, 3	Kuusamo				
32	Mustajärvenvaara	4: 3, 2, 3	Kuusamo				

(Luettelon kohde 60 tuhoutunut)

Arvoluokitus:

- Ensimmäinen n:o on kallion arvoluokka asteikossa 1–7 (ainutlaatuinen – vähäiset maisema- ja luonnonarvot)
- Toinen n:o on geologinen arvo asteikolla 1–4
- Kolmas n:o on biologinen arvo asteikolla 1–4
- Neljäs n:o on maisemallinen arvo asteikolla 1–4

Lähde: Husa, Teeriaho ja Kontula, 2001. Luonnon ja maisemansuojelun kannalta arvokkaat kallioalueet Pohjois-Pohjanmaalla. Suomen Ympäristökeskus, alueelliset ympäristöjulkaisut.

LIITE 8

MAAKUNTAKAAVASSA OSOITETUT KYLÄT (at)

A= Toimintapohjaltaan vahva kylä

B= Aluerakenteellisesti tai ympäristötekijöiden kannalta tärkeä kylä

C= Taajaman läheisyydessä sijaitseva kylä

ALAVIESKA		KUIVANIEMI		OULU		RUUKKI	
Kähtävä	C	Hyty	A	Pikkarala	C	Luohua	A
Someronkylä	B	Oijärvi	B	OULUNSALO		Saarikoski	B
Taluskylä	A	KUUSAMO		Salonpää	C	Tuomioja	B
Ylikääntä	C	Heikkilä	B	PIIPPOLA		SIEVI	
HAAPAJÄRVI		Kuolio	B	Leskelä	B	Jokikylä	B
Autioranta	A	Käylä	A	PUDASJÄRVI		Jyrinki	B
Kalakangas	C	Murtovaara	B	Hetekylä	B	Järvikylä	A
Kumiseva	C	Määttälänvaara	A	Hirvaskoski	A	Kiiskilä	A
Kuusaa	B	Nissinvaara	C	Iinattijärvi	B	Markkula	B
Oksava	A	Patonieni	B	Jaurakkajärvi	B	Vanhakirkko	B
Parkkila	A	Rukajärvi	A	Kipinä	A	SIKAJOKI	
Tiitonranta	C	Saapunki	C	Puhos	A	Karinkanta	A
Ylipää	C	Törmäsenvaara	A	Pärjänsuo	B	TAIVALKOSKI	
HAAPAVESI		Vasaraperä	B	Sarakylä	B	Inkee	B
Aittokylä	B	Vuotunki	B	Syötekylä	B	Jokijärvi	B
Humaloja	C	KÄRSÄMÄKI		PULKKILA		Jurmu	B
Karsikas	A	Miiluranta	B	Laakkola	B	Loukusa	B
Kytökylä	A	Saviselkä	B	PYHÄJOKI		Metsäkylä	A
Mieluskylä	A	Sydänmaankylä	B	Parhalahdi	A	Tyrävaara	B
Ojakylä	B	Venetpalo	B	Pirttikoski	A	TYRNÄVÄ	
Vatjusjärvi	A	LIMINKA		Yppäri	A	Jokisilta	C
Vattukylä	C	Ala-Temmes	A	PYHÄJÄRVI		Keskikylä	C
HAUKIPUDAS		Ketunmaa	C	Haapamäki	B	Ängeslevä	B
Jokikylä	A	Rantakylä	C	Hietakylä	C	UTAJÄRVI	
Parkumäki	C	MERIJÄRVI		Hiiidenkylä	A	Ahmas	B
II		Pyhäkoski	B	Jokikylä	B	Juorkuna	B
Ojakylä	C	MUHOS		Lamminaho-Emolahti	A	Sanginkylä	B
Olhava	A	Honkala	C	Parkkima	A	Särkijärvi	B
Yli-Olhava	B	Kylmäla	A	PYHÄNTÄ		VIHANTI	
KALAJOKI		Rova	C	Tavastkenkä	A	Alpua	A
Kärkinen	A	NIVALA		RAAHE		Ilveskorpi	B
Mehtäkylä	A	Ahde	C	Haapajoki-Arkkukari	A	Lampinsaari	A
Pitkäsenkylä	C	Aittoperä	A	Mattilanperä	B	Lumimetsä	B
Rahja	A	Erkkilä	C	Piehinki	A	YLI-II	
Tynkä	A	Haapaperä	C	Jokela	C	Jakkukylä	A
Vasankari	B	Haikaperä	B	Kopsa	A	Maalismaa	A
KEMPELE		Järvikylä	B	Olkiyöki	C	Tannila	B
Ketolanperä	A	Karvoskylä	A	Ylipää	B	YLIKIIMINKI	
KESTILÄ		Maliskylä	A	RANTSILA		Arkala	B
Hyvöla	B	Mehtälä	C	Kerälä	C	Joloskylä	B
Mäläskä	B	Padinki	B	Mankila	B	Nuoritta	B
Pihkala	B	Ruuskan kylä	B	Savaloja	C	Vepsänkylä	B
KIIMINKI		Sarjankylä	B	REISJÄRVI		Vesala	C
Alakylä	A	Ypyä	B	Kalaja	B	YLIVIESKA	
Hannusperä	B	OULAINEN		Kangaskylä	B	Kantokylä	B
Huttukylä	B	Matkaniva	B	Kinnulanranta	C	Niemelänkylä-Ojala	C
Tirinkylä	A	Petäjäsoski	B	Leppälähti	C	Ojakylä	C
		Piipsjärvi	B			Vähäkangas	A

LIITE 9

MAAKUNTAKAAVAN VIRKISTYSALUEET (V)

Kunta	Alue	Peruste	Seutukaavan merk. ym.
Haukipudas	Virpiniemi-Isoniemi	Urheilu-, ulkoilu- ja retkeilyalue	VL, VR, MU, RM
Oulu	Oulujoen suisto	Virkistys-, ulkoilu- ja matkailualue	VL, R, P
Oulu	Hiukkavaara-Sanginjoki	Ulkoilu- ja retkeilyalue	MU, VR, VL
Oulunsalo	Salonselkä	Kehitett. virkistysalue	
Utajärvi, Muhos	Rokua	Virkistys- ja matkailualue	MU, MY, VL, VR, RM, R Natura
Pudasjärvi	Iso- Syöte – Pieni Syöte	Retkeily- ja hiihtokeskusalue	VR, VL, MU, RM, R Natura
Taivalkoski	Taivalvaara	Hiihtokeskus	VL, RM
	Kylmäluoma	Retkeilyalue	VR, VL, MU, MY, Natura
Kuusamo	Ruka	Matkailu- ja hiihtokeskus	VL, MU, RM
Liminka	Rantakylä	Virkistysalue	ME

VIRKISTYS- JA MATKAILUKOhteet

Kunta	Kohde	Peruste	Huom
Kuusamo	Oivanki	Virkistyskäyttö, matk.palv.	seutuk. MY, R
	Naatikkaavaara	Hankkeita	seutuk. VL, RM
Ii	Röyttä	Veneilykeskus	seutuk. VL, VR, Natura
Kuivaniemi	Vatunki	Veneilykeskus, muu virkistyskäyttö	seutuk VR, LV
Kuivaniemi	Kaakkuriniemi ja Myllykangas	Matkailupalveluja, vapaa-ajan keskus	2 erillistä aluetta, seutuk. RM, R, VR, LV
Yli-Ii	Kierikki	Matkailukeskus	muinaismuistoalue
Kiiminki	Koiteli	Virkistyskäyttö, kultt.mais.	seutuk. V, RM
Liminka	Liminganlahti	Luonto- ja matkailukeskus	seutuk. MY, RM
Muhos	Korkalanvaara	Virkistyskeskus	seutuk. RM
Oulunsalo	Varjaka-Akionsaari	Virkistyskäyttö, kultt.ymp.	seutuk. VR, RM
Haapavesi	Jokiluontokeskus, Nora-instituutti	Matkailukeskuksia	seutuk. VL, P
	Korkatti	Virkistys- ja retk.käyttö	seutuk. VL
Kestilä	Pihkala-Väyrylä	Matkailupalveluja, Joen virkistyskäyttö	seutuk. RM
Piippola	Leskelä	Matkailupalveluja	seutuk. RM
Pulkmila	Uljua, Haapavuori	Tekoaltaan rantojen virkistyskäyttö	VR, VL
Pyhäntä	Pyhännänjärvi	Taajamarantojen virk.käyttö, matk. ja opastuskeskus	seutuk. VL, RM
	Lamujärvi	Ranta-alueiden ja saarten virkistyskäyttö	seutuk. VR, VL,SR
Pyhäntä	Kurunneva	Suon virkistyskäyttö	
Raahe	Suoluontokeskus	Soiden virkistys- ja matkailukäyttö	sij. Pattijoen taajamaan
Siikajoki	Keskikylä	Golf-kenttä ym	seutuk VL
Vihanti	Kirkkojärvi, Rantasenjärvi ym. järvet	Rantojen virkistyskäyttö	seutuk. VL
Alavieska	Lumikuru	Hiihtokeskus	
Kalajoki	Vasankari	Veneily	seutuk VR, VL, LV
Merijärvi	Pyhänselkä- Ristivuori	Jokimatk. ja hiihtokeskus	seutuk. VR
Oulainen	Piipsjärvi- Honkamajan alue	Järven virkistyskäyttö, hiihtokeskus	seutuk. VL
Sievi	Maasydänjärvi- Syry	Matkailukeskus, retkeily	seutuk. RM, MU
	Louekallio	Hiihtokeskus	seutuk. VL
Ylivieska	Huhmari	Hiihtokeskus	seutuk.VL
Kärsämäki	Pappilan alue	Kultt.ymp., joen virk.käyttö	
Nivala	Pyssymäki	Hiihtokeskus, moottoriurh.	seutuk. VL
Pyhäjärvi	Pyhäjärvi	Järven rantojen ja saarten virkistyskäyttö	seutuk. VR, SR, Natura
Reisjärvi	Susisaari, Petäjämäki	Matkailukeskus,retkeilyreitit,	seutuk. RM, VL
	Etelä-Sydänmaa	Retk.alue	seutuk. VR, Natura

LIITE 10

MAAKUNTAKAAVAN LUONNONSUOJELU- JA NATURA 2000 -ALUEET

Naturatunniste on esitetty ainoastaan Natura 2000 -ohjelman kohteille. Pinta-alat ympäristöhallinnon vuoden 2002 tietojen mukaisesti toteutustilanne huomioon ottaen. Alueet on merkitty siihen kuntaan, jossa pääosa pinta-alasta sijaitsee, ja eräitä pienkohteita on yhdistetty suurempiin alueisiin.

Kunta, nimi	Natura-tunniste	Pinta-ala ha	Kunta, nimi	Natura-tunniste	Pinta-ala ha
ALAVIESKA			KESTILÄ		
Ryökönkangas	FI1002011	25	Veneneva-Pelso	FI1101002	12308
HAAPAJÄRVI			Kuvaja-Rumala-Oudonrimmit	FI1200800	1528
Hirsineva	FI1000056	396	Rimpineva-Matilanneva	FI1200923	215
Lohiojen lehto	FI1002005	17	Piiparinpuron luonnonsuojelualue		1
Korteojan korpi	FI1002006	8	Hirvirimpi		552
Jämsänkallio	FI1002007	41	KIIMINKI		
Sauviinmäki	FI1002012	7	Kiimingin lettoalue	FI1101201	1134
Virtain Palstan Iso Saari		8	Kiiminkijoki	FI1101202	6283
Vihtanevan aarnimetsä	FI1002018	12	Ylä-Kourilehto	FI1101204	5
Välineva		140	Haara	FI1101205	15
Pajuperänkangas	FI1002017	44	KUIVANIEMI		
Siiponkoski		25	Iso Hirviaapa-Lähteenäapa	FI1101400	1313
HAAPAVESI			Jänessuo	FI1101401	1092
Haapaveden lintuvedet ja suot	FI1100001	3620	Tuuliaapa-Iso Heposuo	FI1101402	1075
Korkattivuori	FI1100002	30	Viitajanlatvasuo	FI1101403	824
Iso Honkaneva-Pieni Honkaneva	FI1100006	185	Mursunjärvi-Lammasjärvi-	FI1101404	707
Lamminneva		144	Matilanjärvi-Lamminperä		
Mustakorpi	FI1000006	14	Rimpijärvi-Uusijärvi	FI1101405	1183
HAILUOTO			Iso-Saarisuo-Hoikkasuo	FI1301604	189
Hailuoto, pohjoisranta	FI1100201	3711	Veittiaapa	FI1301603	45
Kirkkosalmi	FI1100202	1021	Nikkiläaapa	FI1301605	7
Isomatala-Maasyvänlahti	FI1100203	1617	Pekkasuon luonnonsuojelualue		182
Ojakylänlahti ja Kengänkari	FI1100204	291	Kyyttikarinnokka	FI1101406	0,02
Härkinneva-Hanhisjärvensuo	FI1100206	567	KUUSAMO		
HAUKIPUDAS			Sukerijärvi	FI1101600	3529
Poikainlammit-Karhusuo	FI1100400	1069	Valtavaara-Pyhävaara	FI1101601	1028
Joutsensuo-Vareputaanon lehto	FI1100402	51	Rytilammen suo		21
Iso Kalliosuo ja Satamosuo	FI1100403	278	Kouvervaaran lehdot ja suot	FI1101603	171
Kummunlammit-Uikulanjärvi	FI1100404	335	Iivaara-Jousivaara	FI1101611	2522
Laitakari-Häyrysenniemi-Purjekari	FI1100405	91	Siikalampi-Hiidensuo-Palovaaran suo	FI1101612	448
Kiiminkijoen suisto	FI1101203	209	Muojjärvi	FI1101614	4516
Juuraisjärven lehto		3	Suininki	FI1101615	934
II			Kitka	FI1101616	4175
Hiastinlahti	FI1100600	184	Isosuo-Kivisuo	FI1101617	2589
Perämeren saaret	FI1300302	6727	Vapalampi-Lohilampi-Kuntivaara	FI1101618	1244
Kaivoksen luonnonsuojelualue		0,2	Oravisuo	FI1101619	453
Iijoen suisto	FI1100601	1659	Pötkönsuo	FI1101620	663
Röyttä	FI1100602	58	Harjasuo-Laurinkorpi	FI1101622	188
KALAJOKI			Ruoppisuo-Nojosenvaarankurun-	FI1101625	115
Rahjan saaristo	FI1000005	3614	Valkeaisenpuron lehdot		
Vihas-Keihäslahti	FI1000007	138	Kumpuvaaran suot	FI1101626	29
Jäkäläneva	FI1000008	264	Särkipenä-Löyhkönen-Antinvaara	FI1101627	834
Kalajoen suisto	FI1000012	327	Reposuo	FI1101628	68
Siiponjoki	FI1000040	419	Vasaraniemen suot	FI1101629	59
Kaakkurinneva		578	Oijusluoma	FI1101630	1179
Maristonpakat	FI1000058	215	Paljakan metsät	FI1101631	1194
Siiponjoen lehdot		7	Lohivaara	FI1101632	1470
			Kätkytvaara	FI1101633	407

Kunta, nimi	Natura-tunniste	Pinta-ala ha	Kunta, nimi	Natura-tunniste	Pinta-ala ha
Etelä-Kuusamon vanhat metsät	FI1101635	15630	Harakkalammen luonnonsuojelualue		28
Elijärvi ja Haukilampi	FI1101638	224	Oulujoen suisto	FI1103004	12
Kokkojärvi-Kuivajärvi	FI1101639	98	OULUNSALO		
Pöytisjärvi	FI1101640	102	Akionlahti	FI1103200	259
Raatelampi-Raatesalmi-Kulaslahti-Kantolahti	FI1101641	187	PIIPPOLA		
Torankijärvi	FI1101642	261	Pellikaisenvea	FI1103600	246
Oulanka	FI1101645	18884	Iso Suksineva-Ahvenjärvenvea-Turvakonneva	FI1103602	509
Hossan järvet	FI1200743	1085	Uljuan metsä, vanha metsä		11
Kuusinkijoen luonnonsuojelualue		190	Lähdekorven luonnonsuojelualue		2
Matalaselkä ym. lintuvesi		280	Hietalan vanhan metsän luonnonsuojelualue		5
Ahvenvaaran luonnonsuojelualue		39	PUDASJÄRVI		
Vierelä-Puolakan luonnonsuojelualue		2	Seipikangas	FI1103800	321
Palon Harjun luonnonsuojelualue		19	Venkaan lähde	FI1103801	5
KÄRSÄMÄKI			Karhusuo		1325
Lauttaneva	FI1101800	199	Lavansuot		856
Nurmesjärvi	FI1101802	259	Ohtosensuo	FI1103802	2175
Lapinniemi	FI1101803	31	Kuusisuo-Hattusuo	FI1103803	3954
Latvakangas	FI1101804	25	Soininsuo-Kapustasuo	FI1103804	2492
Vuohtojoen lehto		3	Kärppäsuo-Räinänsuo	FI1103805	1611
Lukkarokankaan luonnonsuojelualue		18	Sumusuo	FI1103806	686
Lauttanevan metsät	FI1101801	47	Luhtarämiä ja Haaposuo-Korppisuo	FI1103807	1670
LIMINKA			Tyräsuo	FI1103808	778
Loukkuneva-Isoneva	FI1102000	810	Ruosuo-Isosuo	FI1103809	514
Liminganlahti	FI1102200	11871	Maaselkä	FI1103813	3227
LUMIJOKI			Kaahlo-oja-Susisuo	FI1103814	1851
Haarasuo	FI1102201	686	Jaurakkavaara	FI1103815	218
MERIJÄRVI			Sammalharju	FI1103816	567
Hillurahka		208	Aittojärvi	FI1103817	342
MUHOS			Kongasjärvi	FI1103818	365
Muhos- ja Poikajoen alueet	FI1102601	498	Pudasjärvi	FI1103819	552
Päijänne-Välisuo ja Ruostesuo	FI1102605	1220	Sotkajärvi ja Helkalansuo-Kalettomansuo	FI1103820	868
Röölantto-Murtokoski ja Syväojansuu	FI1102606	86	Jäkälävaaran rinnesuot	FI1103823	65
Löytösuo-Karpasuo-Reikäsuu	FI1102607	1619	Kaakkurinrimmet	FI1103824	1060
Rokua	FI1102608	3298	Litokaira	FI1103827	15180
Pyhäkosken lehdot		6	Syöte	FI1103828	15032
Pitkäselän lehdot		21	Olvassuo	FI1103829	26286
Tikanlantto-Isolantto	FI1102602	8	Hirvisuo	FI1103830	4566
NIVALA			Korpijoki	FI1200401	300
Rimpineva-Linttineva	FI1002014	693	Mämmisuo	FI1301209	57
Majakankaan tervalepikko		2	Törmän vanhan metsän luonnonsuojelualue		6
OULAINEN			Naamanganjoen niitty	FI1103810	1
Hirvineva	FI1102800	628	Sulanvaaranpaljakka	FI1103811	165
Salmineva-Piurukkajärvi	FI1102801	279	Puntarivaara	FI1103821	167
Ohinevan metsä	FI1102803	25	Saarilampi	FI1103822	113
Mustakydön vanha metsä	FI1102802	19	Posonpalo		78
OULU			Kivivaara		9
Kempeleenlahden ranta	FI1103000	199	Vihantavuoren luonnonsuojelualue		6
Pilpasuo	FI1103001	378	PYHÄJOKI		
Letonniemi	FI1103002	42	Telkkisaaret	FI1104200	85
Isokankaan luonnonsuojelualue		347	Parhalahdi-Syölätinlahti...	FI1104201	275
Asmonkorven luonnonsuojelualue		2			

Kunta, nimi	Natura-tunniste	Pinta-ala ha	Kunta, nimi	Natura-tunniste	Pinta-ala ha
Rajalahti-Perilahti	FI1104202	91	Säärenperä-Karinkannanmatala	FI1105201	623
Sunin alue	FI1104203	98	Siikajoen lintuvedet ja suot	FI1105202	2071
Rajaniemen vanhan metsän luonnonsuojelualue		4	TAIVALKOSKI		
PYHÄJÄRVI			Mätäsojan lehto	FI1105402	18
Pyhäjärvi	FI1000022	4046	Maijanlampi	FI1105403	442
Tervaneva-Sivakkaneva	FI1002001	655	Kylmäperän lähteikkö	FI1105404	3
Kärsämäenjärvet	FI1002002	529	Salmitunturi-Rääpysjärvi	FI1105405	7592
Iso Karsikkoneva	FI1002003	224	Metsäkylä	FI1105406	2669
Haudanneva	FI1002004	289	Latva-Korte-Kärppävaara	FI1105407	2068
Niinikorpi	FI1002009	2	Tervajärvi-Ouvonsuo	FI1105408	1413
Lehtoniemi	FI1002010	11	Sammakkoaho	FI1105409	664
Särkijärvi-Lohvanjärvi		279	Koivuvoja	FI1105410	309
Hepomäen haka	FI1002019	1	Pahkakuru-Jurmunlampi	FI1105411	98
Kursun yhteislaidun	FI1002021	23	Lauttasuo	FI1105401	798
PYHÄNTÄ			Pikkulamminvaaran lehto		7
Itämäki-Eteläjoki	FI1104401	445	Harjaniemen harjun luonnonsuojelualue		3
Kansanneva-Kurkineva-Muurainsuo	FI1104402	1916	Loukusanharju		115
Kinkerinsaarenneva	FI1104404	148	Uusitalon niitty	FI1105412	1
Kivijärvi	FI1104405	145	Kylmäluoma	FI1105413	6441
Mäykänaho	FI1104406	45	UTAJÄRVI		
Sammakkolammen metsä	FI1104407	43	Säippäsuo-Kivisuo	FI1106000	4554
Törmäsenrimpi-Kolkanneva	FI1104408	2148	Niittysuo-Siiransuo	FI1106001	2513
Hällämönharju-Valkeiskangas	FI10600037	465	Ahmasjärvi	FI1106002	417
RAAHE			Tolkansuo	FI1106004	1538
Raahen saaristo	FI1104600	3339	Torvensuo-Viidansuo	FI1106005	1551
Viitajärven alue	FI1104601	33	Iso-Saarisuo-Jerusalemisuo	FI1200805	577
Puntarinmäki	FI1104603	4	Iso-Tilansuo- Housusuo	FI1200463	1272
Jouttineva	FI1104604	12	Karhusuo-Viitasuo	FI1200464	962
Rytilammen alue ja Arkkukari	FI1104605	19	Kurimonkosken niityt	FI1106003	8
Tammakari-Vatunki		105	Reikäsuon itäosa		70
Kuljunmäen niitty	FI1104602	2	VIHANTI		
Olkijokisuu-Pattijoen pohjoishaara	FI1103400	193	Vaippaneva	FI1106201	92
Lähdeneva	FI1103401	21	Soramäen luonnonsuojelualue		13
Pitkäsneva	FI1103402	592	Kalmastin männikön luonnonsuojelualue		1
RANTSILA			Kirkkokiven luonnonsuojelualue		0,3
Matkusneva-Ukonvaajanneva		413	Ahmanevan luonnonsuojelualue		3
REISJÄRVI			Marjoneva		111
Etelä-Sydänmaa	FI1000011	709	Hanhelan joenvarsilaitumet	FI1106200	1
Kokkoniemen lehmukset		1	YLI-II		
RUUKKI			Virvikkosuo	FI1106400	230
Akanneva-Rimenneva	FI1105000	453	Kusisuo	FI1106401	418
Revonneva-Ruonneva	FI1105001	3880	YLIKIIIMINKI		
Ilvesmaan ja Leväkankaan luonnonsuojelualueet		101	Jolosjärven eteläosa	FI1106600	90
Paavolan luonnonsuojelualue		1	Räkäsuo	FI1106602	2687
SIEVI			Heposuo	FI1106603	5
Kivinevan alue	FI1001004	593	Hillikkosuo	FI1106604	295
Isokangas		268	Kalliomaa	FI1106605	183
Alakangas	FI1002008	59	Kellarihetteen luonnonsuojelualue		0,06
Pesäneva	FI1002013	161	YLIVIESKA		
Pitkäneva	FI1002105	625	Iso Mällineva – Pieni Mällineva	FI1000009	685
SIIKAJOKI			YHTEENSÄ		300560
Huhtaneva-Lumineva	FI1105200	701			

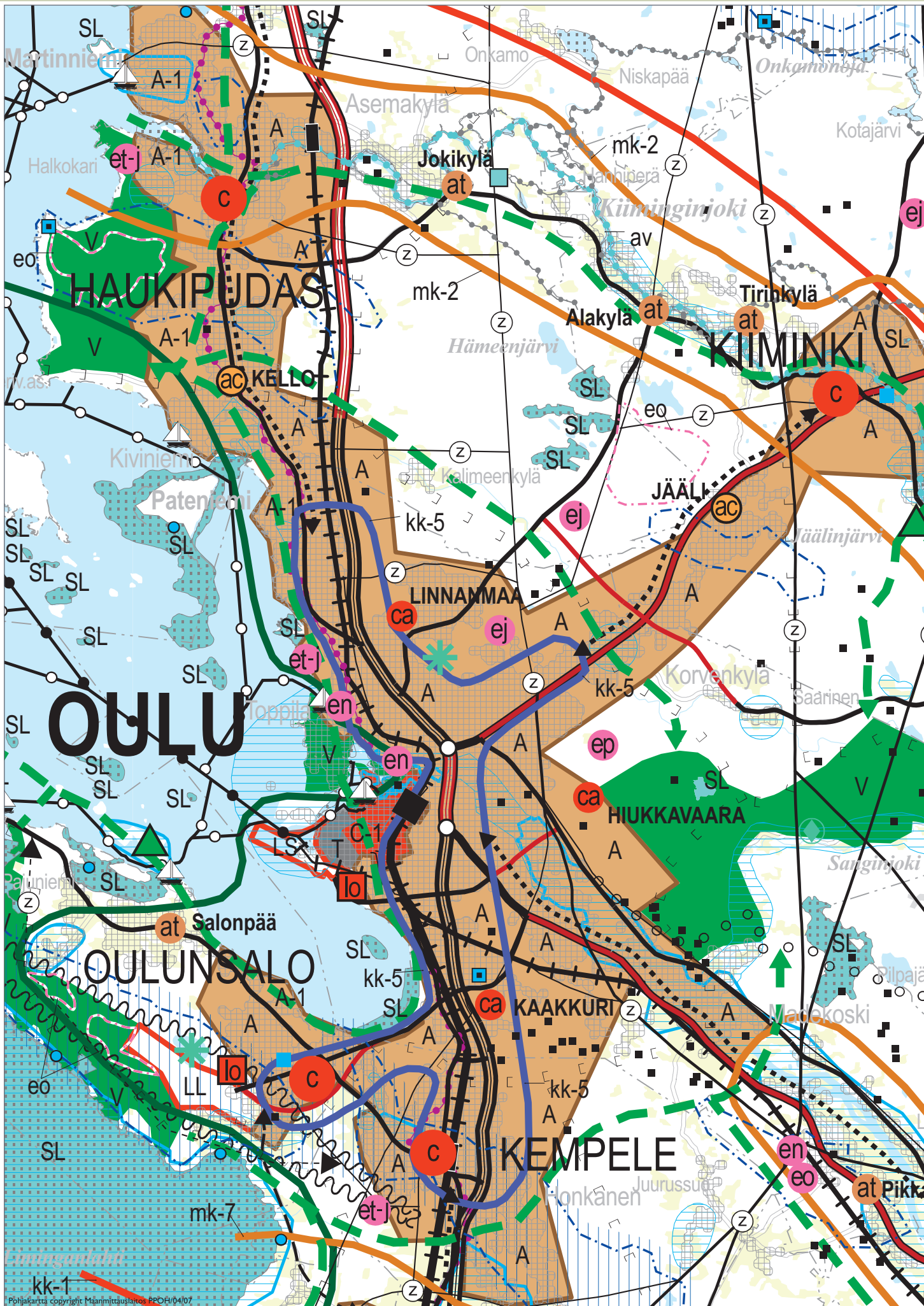
ARVOKKAIDEN LUONTOKOhteiden HOIDON JA KÄYTÖN PRIORISOINTI Pohjois-Pohjanmaalla
Aluekokonaisuudet



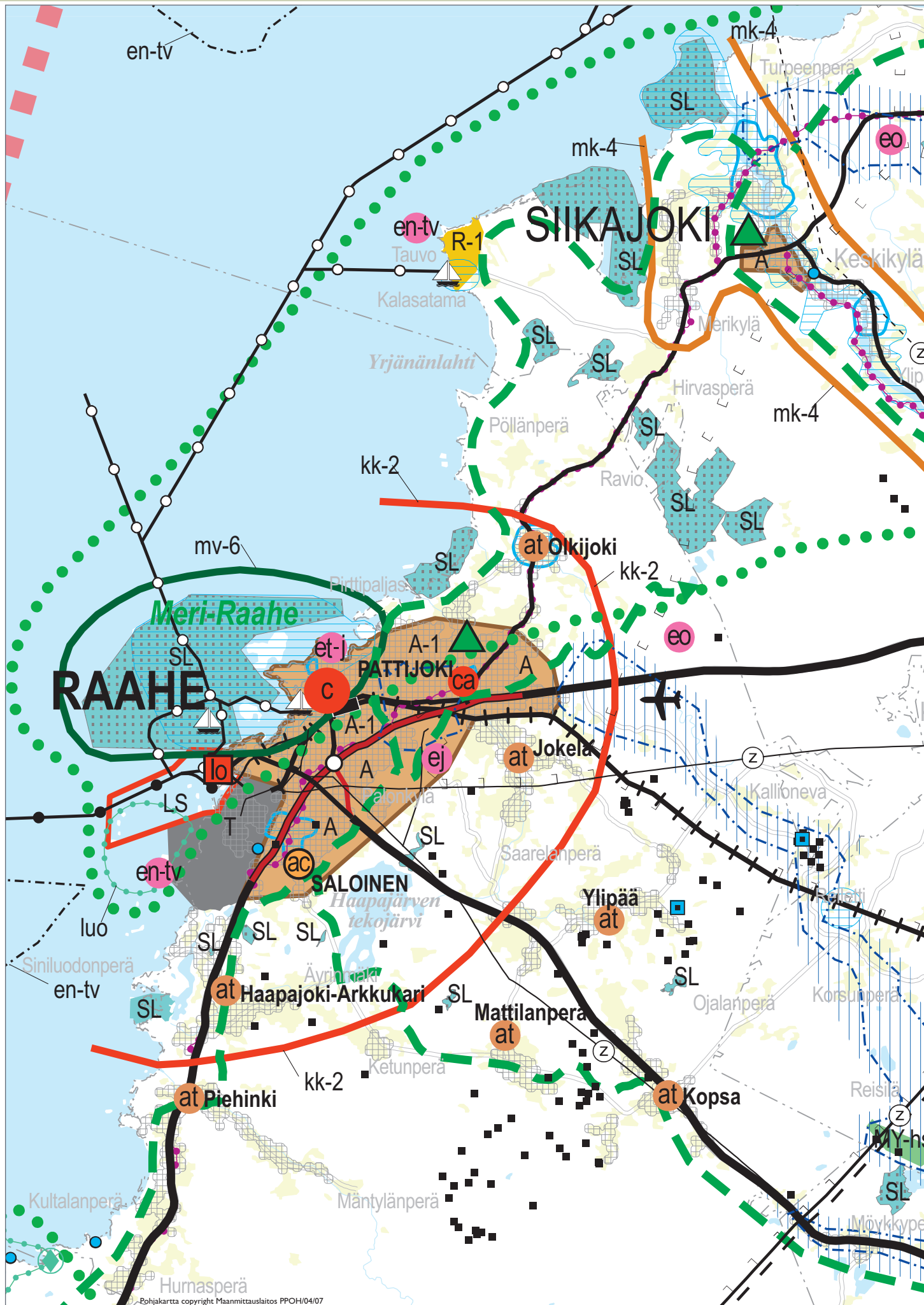
- Aluehallinnollisten laajuuksien rajat**
 - 1
 - 2
 - 3
- Arvokkaat maisemat**
 - valtionomaisuus
 - maakunnallinen
- Ulkoluomat**
 - Euroopan kaakkoisosa
 - Muut ulkoluomat
 - Maanmittauslaitos
 - Vesireitti
 - Valtionomaisuus julkaisun Natura 2000-alueilla ja siihen liittyvät täydennykset

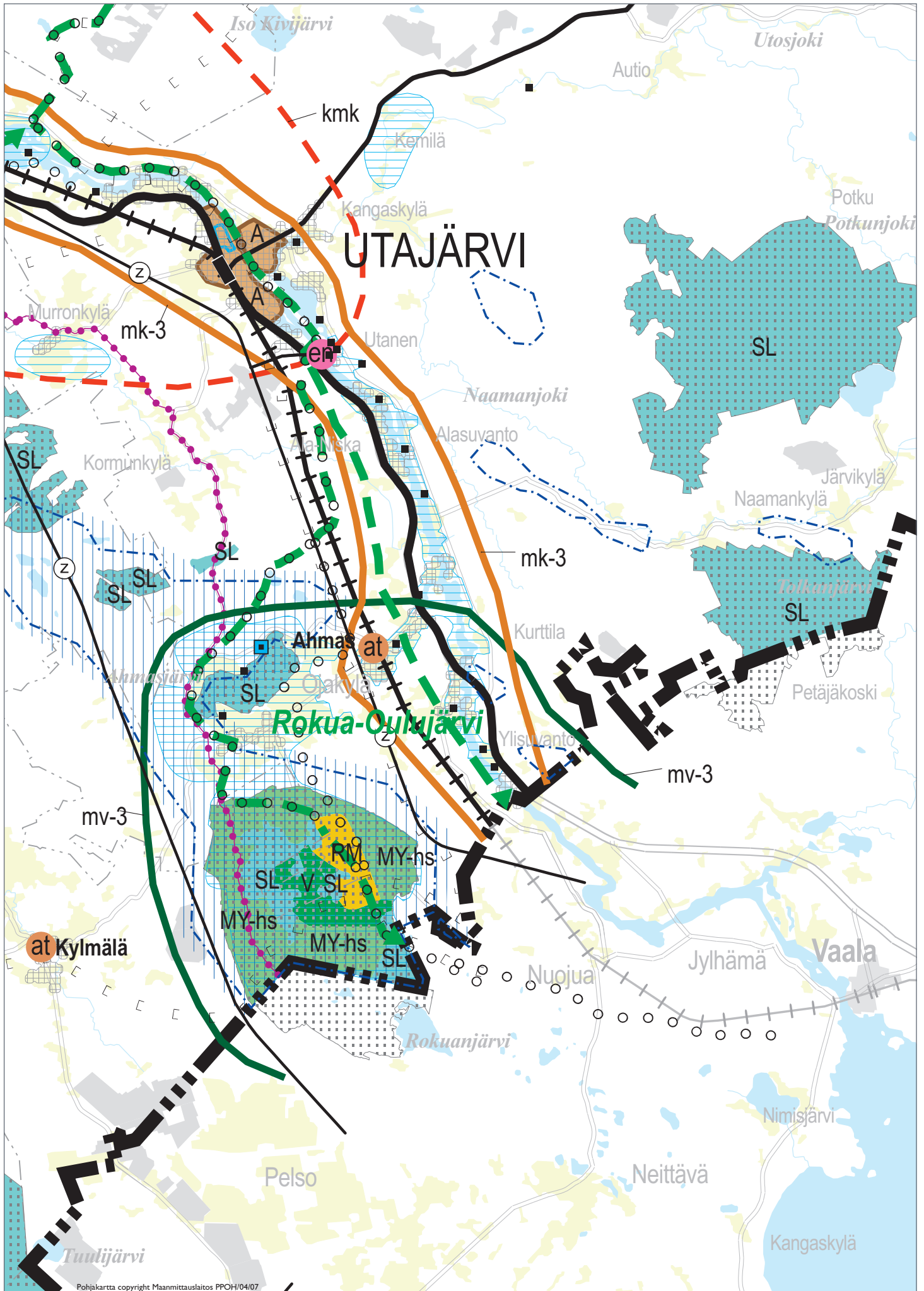
Kartta ei sisällä arvokkaita järvenväliä Rönkäjärven vesistö (2. luokka), Ison Ison järvi ja suonet (3. luokka) ja Suovajarvi (3. luokka)





Pohjakartta copyright: Maanmittauslaitos PPOH/04/07





Pohjakartta copyright Maanmittauslaitos PPOH/04/07



Pohjois-Pohjanmaan liitto
Kauppurienkatu 8 A
90100 Oulu
Puhelin (08) 321 4000
Faksi (08) 321 4055
www.pohjois-pohjanmaa.fi