

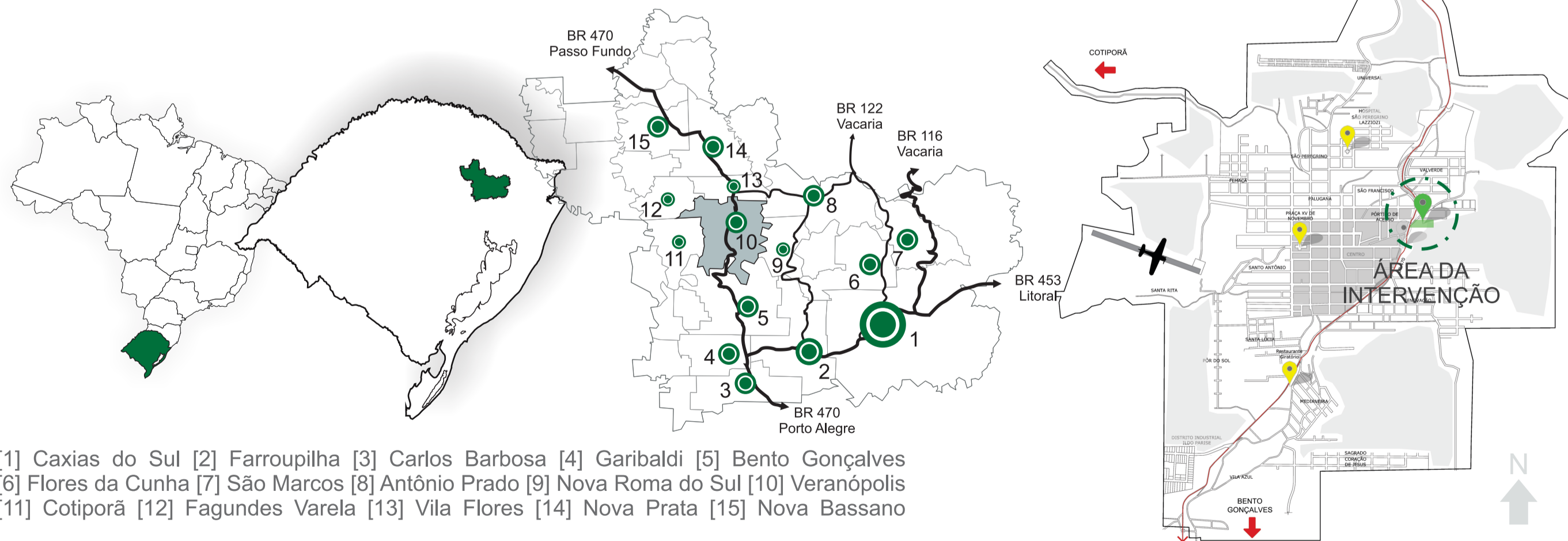


VISTA AÉREA

O Local

Veranópolis está inserido na microrregião de Caxias do Sul, com altitude de 706 metros.

Os municípios vizinhos são: Vila Flores (distância de 10,7 Km) e Fagundes Varela (distância de 22,9 Km) ao Norte; Bento Gonçalves (distância de 40 Km) e Pinto Bandeira (distância de 58,6 Km) ao sul; Nova Roma do Sul (45,4 Km) e Antônio Prado (55 Km) ao Leste; Cotiporã (22 Km) a Oeste.



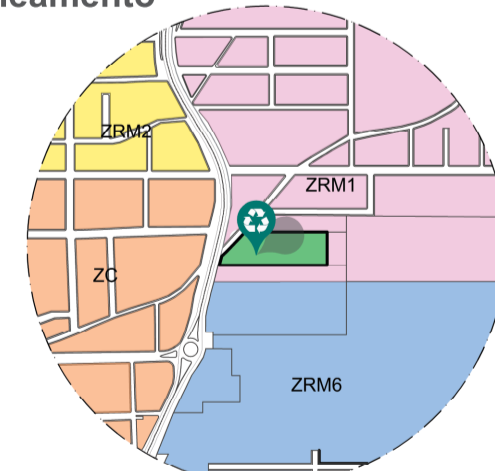
- [1] Caxias do Sul [2] Farroupilha [3] Carlos Barbosa [4] Garibaldi [5] Bento Gonçalves
- [6] Flores da Cunha [7] São Marcos [8] Antônio Prado [9] Nova Roma do Sul [10] Veranópolis
- [11] Cotiporã [12] Fagundes Varela [13] Vila Flores [14] Nova Prata [15] Nova Bassano

Tema

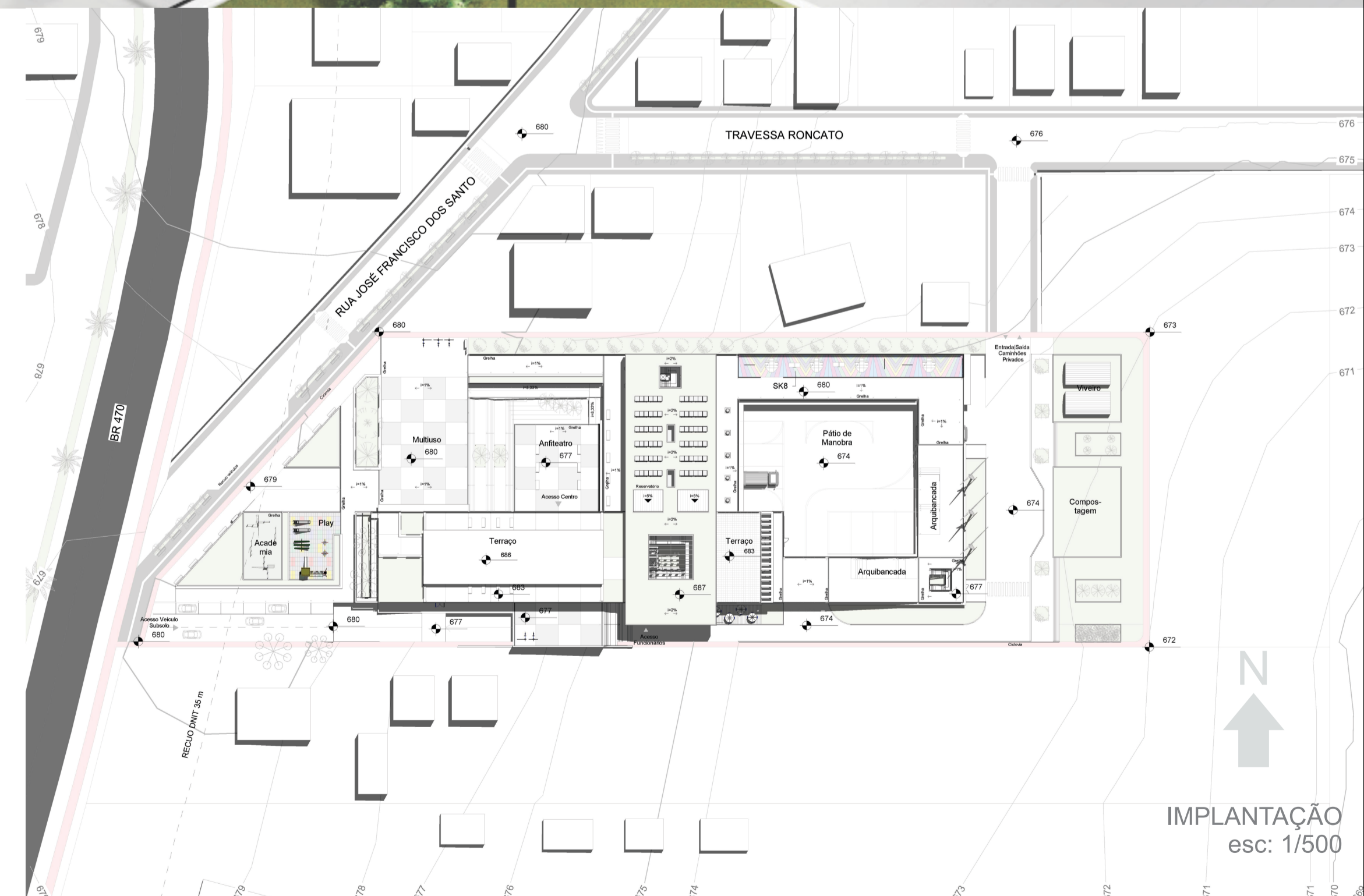
Propor uma nova instalação para triagem de resíduos seletivos incluindo espaço comunitário multiuso, centro de educação ambiental e espaço cultural voltado a conscientização ambiental.

O Lugar

Legislação | Zoneamento



Área do Terreno: 10.000,00 m²
 Zoneamento: ZRM1
 IA: 2,0
 IA Permitido: 20.000,00 m²
 TO Permitido: 9.000,00 m²
 TP Efetivo: 1.000,00 m²
 Afastamento Frontal: Recuo DNIT 15+30 m
 AL e Fundos: 1,5 m + H/12



IMPLANTAÇÃO esc: 1/500



CENTRO DE EDUCAÇÃO AMBIENTAL E RECICLAGEM DE VERANÓPOLIS

PRÊMIO IAB RS 2020
 JOSÉ ALBANO VOLKMER

1/4