

ISSN 0716 - 0224

**PUBLICACIÓN
OCASIONAL**

N°72/2021


**MUSEO NACIONAL DE
HISTORIA NATURAL, CHILE**



MNH Museo
Nacional
de Historia
Natural
Chile

CATÁLOGO DE LOS FISURÉLIDOS DEPOSITADOS EN LA COLECCIÓN DE MOLUSCOS DEL MUSEO NACIONAL DE HISTORIA NATURAL (MNHNCL MOL)

Oscar Gálvez Herrera y Felipe I. Torres



Motivo de la portada

Ejemplar de *Fissurella*

Referencia Bibliográfica

Gálvez Herrera, O. y F.I. Torres. 2021. Catálogo de los Fisurélidos depositados en la Colección de Moluscos del Museo Nacional de Historia Natural (MNHNCL MOL).
Publicación Ocasional del Museo Nacional de Historia Natural, Santiago, Chile. 72: 5-127

© Servicio Nacional del Patrimonio Cultural

Inscripción N° 2021-A-10772

ISSN 0716 - 0224

Este volumen está disponible para su distribución en formato pdf en

<http://publicaciones.mnhn.gob.cl/668/w3-channel.html>

Toda correspondencia debe dirigirse a:

Casilla 787 – Santiago, Chile

<https://www.mnhn.gob.cl/>

Este texto puede ser citado indicando la fuente de la información

**MINISTERIO DE LAS CULTURAS,
LAS ARTES Y EL PATRIMONIO**

Ministra de las Culturas, las Artes y el Patrimonio
Consuelo Valdés Chadwick

Subsecretario del Patrimonio Cultural
Emilio de la Cerda Errázuriz

Director del Servicio Nacional del Patrimonio Cultural
Carlos Maillat Aránguiz

PUBLICACIÓN OCASIONAL
DEL MUSEO NACIONAL DE HISTORIA NATURAL
CHILE

Director
Mario Marcelo Castro Domínguez

Editor
Jhoann Canto H.

Comité Editorial
Cristian Becker A.
Mario Elgueta D.
David Rubilar R.
Andrea Martínez

Editor Asociado
Herman Núñez

Diagramación: Herman Núñez
Ajustes de diagramación: Milka Marinov

CATÁLOGO DE LOS FISURÉLIDOS DEPOSITADOS EN LA COLECCIÓN DE MOLUSCOS DEL MUSEO NACIONAL DE HISTORIA NATURAL (MNHNCL MOL)

Oscar Gálvez Herrera y Felipe I. Torres
Museo Nacional de Historia Natural; Casilla 787, Santiago, Chile
oscar.galvez@mnhn.cl; f.i.torres.chile@gmail.com

RESUMEN

Esta publicación reúne la información de los ejemplares de la familia Fissurellidae, depositados en la Colección de Moluscos del Museo Nacional de Historia Natural (MNHNCL MOL).

El catálogo reúne información de 3.133 ejemplares contenidos en 943 registros, de los cuales en su mayoría son chilenos, salvo 97 que corresponden a ejemplares extranjeros.

Para cada registro se señalan: nombre científico, autoridad, determinador, fecha de determinación, para las especies chilenas la localidad es antecedida por la división política administrativa (País, Región, Provincia, Comuna); las coordenadas geográficas (WGS 84) y la incerteza del punto, recolector, fecha de recolección y observaciones si procede. Para la construcción de la base de datos se ha considerado el estándar DarwinCore.

Se entrega además: una lista de recolectores y determinadores con sus nombres completos y abreviados como son mencionados en el texto, un índice de localidades y especies asociadas (nomenclátor). Se han agregado mapas con los puntos de ocurrencia para las especies chilenas.

Palabras Clave: Chile, Colección, Lapas, Mollusca, Fisurellidae

ABSTRACT

This article gathers the information on the specimens from the family Fissurellidae, deposited at the Mollusk Collection from the Museo Nacional de Historia Natural, Chile (MNHNCL MOL).

The catalogue congregates information from 3.133 specimens on 943 records, most of them from Chilean, but 97 which belong to foreign specimens.

For each record it is reported: scientific name, authority, determiner, date, for Chilean species the sampling locality is preceded by administrative division (Country, Region, Province, Precinct); the geographic coordinates (WGS 84) and the uncertainty, collector, collecting date, and notes if pertinent. For the data base building it was considered the DarwinCore standard.

It is also given: a list of collectors and determiners with their full names and abbreviations as they are mentioned in the text, a locality index and species associated (nomenclator). Maps have been included showing the occurrence for the Chilean species.

Key words: Chile, Collection, Limpets, Mollusca, Fisurellidae

INTRODUCCIÓN

Este catálogo da cuenta de los especímenes pertenecientes a la familia Fissurellidae conservados en la colección de Moluscos del Museo nacional de Historia Natural (MNHNCL MOL).

Los acervos malacológicos del Museo se inician en la época del Dr. Rudulfo Amando Philippi, quien fuera director del Museo entre los años 1853 y 1910 por lo que no es casual que los primeros ejemplares correspondan a recolecciones realizadas por él y por su hermano Bernardo (Philippi, 1908); sin embargo no es hasta 1956 en que el Profesor Nibaldo Bahamonde crea la Sección Hidrobiología y el Laboratorio de Malacología donde estos acervos se comienzan a organizar como colección, con los desarrollos y estándares existentes en esos momentos.

En el año 2015 se inicia un proyecto de largo aliento que pretende dotar a la colección de moluscos del museo de los actuales estándares exigidos a las colecciones científicas, lo que ha significado la revisión de miles de ejemplares, actualizar su documentación y optimizar el estado de conservación.

En el contexto antes señalado es que se ha estimado necesario dar a conocer una parte de este trabajo, referido a la familia Fisurellidae, la cual está ampliamente distribuida en nuestras costas, y se pue-

den encontrar representantes desde el intermareal hasta aguas profundas (Riveros-Zúñiga, 1951). Algunas especies de la familia son muy frecuentes en el intermareal rocoso, por lo que desde la antigüedad se han constituido como un recurso alimentario para los humanos, y hoy algunas de ellas forman parte de la lista de especies de importancia económica de nuestro país (Bretos, 1988).

MATERIALES Y METODOS

El presente catálogo se encuentra estructurado de la siguiente forma:

- I.- **Lista taxónomica:** Organizada según la propuesta en MolluscaBase (2019)
- II.- **Catálogo:** se señala la información básica de cada registro o lote, organizados según la lista taxonómica previamente señalada, cada lote o registro contiene el Nombre científico; Número de Catálogo antecedido del acrónimo que identifica al Museo Nacional de Historia Natural de Chile y a la Colección de Moluscos (MNHCL MOL); en paréntesis cuadrado “[]” se señala la cantidad de ejemplares que componen el lote, luego se indica el determinador (Det.) y la fecha de determinación; la localidad (Loc.) se compone del País, Región, Comuna; el componente Sitio se refiere a la descripción textual del área de recolección, la que para el efecto del presente catálogo a sido normalizada. La georreferencia se compone de las Coordenadas geográficas (Coord.), Latitud (Lat. °S), Longitud (Long. °W.) e Incertidumbre expresada en kilómetros; este dato asocia a las coordenadas un parámetro de precisión, la que ha sido calculada a partir de la metodología punto radio propuesta por Wieczorek et al (2004), Chapman y Wieczorek (2006); la profundidad en metros. Nombre del o los recolectores (Recol.) y fecha de recolección; cuando alguna información no se encontró disponible se indica con “ND”.
- ANEXO Se documentan en este apartado los ejemplares de la colección formada por el Dr. Rudulfo Amando Philippi. Los ejemplares que se señalan son principalmente extranjeros y algunos de ellos no cuentan con la etiqueta original, sin embargo se ha decidido incluirlos por el valor histórico que representan. El Anexo sigue más o menos la misma estructura que el catálogo, se ha agregado en paréntesis redondo “()” el número de ingreso antiguo, en paréntesis cuadrado “[]” se señala cantidad de ejemplares que componen el lote. Además, se señala el nombre científico actual, y en observaciones se indica el nombre con el que fue determinado originalmente por Philippi.
- III.- **Lista de ejemplares tipos:** se señala el nombre original como fue depositado, y el nombre actual en los casos que el original haya sido sinonimizado; Número de catálogo y categoría (Holotipo, Paratipo, Sintipo), el resto de la información puede ser encontrada en el el catálogo bajo el número de Catálogo.
- IV.- **Nomenclator:** definido como un diccionario geográfico de los Sitios señalados en el Catálogo, ordenados según el Código Único Territorial (Decreto Exento N° 817, del Ministerio del Interior, publicado en el Diario Oficial del 26 de Marzo de 2010), al que se le han agregado las especies encontradas en la señalada localidad.
- V.- **Lista de Determinadores:** es una tabla de dos columnas, en la que en la primera se señala el nombre del recolector en forma abreviada (Apellido paterno seguido de la inicial del primer nombre, tal como es referido en el Catálogo; en la segunda columna se señala el nombre completo cuando el dato es conocido. De esta manera se ha querido reconocer a todos los que han aportado con sus conocimientos a poner en valor este set de datos.
- VI.- **Lista de Recolectores:** es una tabla al igual que la anterior pero referida a todos los que han contribuido con ejemplares al incremento de la colección.
- VII.- **Mapas:** se incluyen mapas por especie en los que se señalan las ocurrencias referidas en el Catálogo. Sólo se señalan los registros en los que se ha contado con su georeferencia y se han omitido las especies que no se encuentran representadas en el territorio nacional.

CONCLUSIONES

A partir de la revisión exhaustiva de 5.600 ejemplares pertenecientes a esta familia y conservados en la colección de Moluscos del Museo Nacional de Historia Natural de Chile, podemos concluir que ésta cubre todo el territorio nacional desde Arica al Cabo de Hornos, incluyendo las islas oceánicas (Archipiélago de Juan Fernández y Rapa Nui), a los que debemos sumar algunos registros de especies extranjeras.

En resumen, en la colección de Fissurellidos chilenos están presentes 23 de las 32 especies de la familia Fissurellidae señaladas para las costas de Chile. Las especies faltantes en la colección corresponden a: *Buchanania onchidioides* Lesson, 1831, *Cornisepta antarctica* (Egorova, 1972), *Cornisepta guzmani* Araya y Geiger, 2013, *Emarginula angusta* McLean, 1970, *Emarginula dictya* McLean, 1970, *Parmaphorella antarctica* (Strebel, 1907), *Parmaphorella melvilli* (Thiele, 1912), *Puncturella spirigera* Thiele, 1912, y *Pupillaea annulus* (Odhner, 1932). Estas 23 especies corresponden a cuatro de las cinco subfamilias que componen la familia Fissurellidae: Fissurellinae (13 especies), Diodorinae (5), Emarginulinae (3) y Zeidorinae (2), por otra parte, hasta la fecha no se han señalado ninguna especie de Rimulinae para Chile.

La información de este catálogo ha sido ingresada al sistema de información biológica BIOTICA v5.0.6 desarrollado por CONABIO.

La revisión de la colección **MNHCL MOL** que dio origen al presente trabajo, también permitió a los autores la composición de un catálogo descriptivo que abarca todos los fisurélidos de Chile, el que será publicado próximamente.

TAXONOMÍA DE LAS ESPECIES DE FISSURELLIDOS DEPOSITADAS
EN EL MUSEO NACIONAL DE HISTORIA NATURAL, SEÑALADAS EN EL CATÁLOGO

*Especie citadas en el catálogo no presentes en la costa de Chile

Clase Gastropoda

Subclase Vetigastropoda Salvini-Plawen, 1980

Orden Lepetellida Moskalev, 1971

Superfamilia Fissurelloidea J. Fleming, 1822

Familia Fissurellidae J. Fleming, 1822

Subfamilia DIODORINAE Odhner, 1932

Género *Diodora* Gray, 1821

- Diodora aspera* (Rathke, 1833)*
- Diodora calyculata* (G. B. Sowerby I, 1823)*
- Diodora cayenensis* (Lamarck, 1822)*
- Diodora clathrata* (Reeve, 1849)*
- Diodora codoceoae* McLean & Andrade, 1982
- Diodora dysoni* (Reeve, 1850)*
- Diodora funiculata* (Reeve, 1850)*
- Diodora gibberula* (Lamarck, 1822)*
- Diodora graeca* (Linnaeus, 1758)*
- Diodora granifera* (Pease, 1861)
- Diodora italica* (Defrance, 1820)*
- Diodora inaequalis* (G. B. Sowerby I, 1835)*
- Diodora jukesii* (Reeve, 1850)*
- Diodora minuta* (Lamarck, 1822)*
- Diodora patagonica* (d'Orbigny, 1839)
- Diodora pica* (G. B. Sowerby I, 1835)*
- Diodora punctifissa* McLean, 1970*
- Diodora ruppellii* (G. B. Sowerby I, 1835)*
- Diodora spreta* (E. A. Smith, 1901)*

Género *Fissurellidea* d'Orbigny, 1841

- Fissurellidea patagonica* (Strebel, 1907)

Género *Lucapina* G. B. Sowerby I, 1835

- Lucapina maullina* Ramírez, 1974
- Lucapina philippiana* (Finlay, 1930)*
- Lucapina sowerbii* (Sowerby I, 1835)*

Subfamilia EMARGINULINAE Children, 1834

Género *Emarginula* Lamarck, 1801

- Emarginula velascoi* Rehder, 1980

Género *Tugali* Gray, 1843

- Tugali chilensis* McLean, 1970

Subfamilia FISSURELLINAE J. Fleming, 1822

Género *Amblychilepas* Pilsbry, 1890

- Amblychilepas javanicensis* (Lamarck, 1822)*

Género *Dendrofissurella* McLean & Kilburn 1986

- Dendrofissurella scutellum hiantula* (Lamarck, 1822)*

Género *Fissurella* Bruguière, 1789

Fissurella angusta (Gmelin, 1791)*
Fissurella asperella G. B. Sowerby I, 1835*
Fissurella barbadensis (Gmelin, 1791)*
Fissurella bridgesii Reeve, 1849
Fissurella costata Lesson, 1831
Fissurella crassa Lamarck, 1822
Fissurella cumingi Reeve, 1849
Fissurella fascicularis Lamarck, 1822*
Fissurella latimarginata G. B. Sowerby I, 1835
Fissurella limbata G. B. Sowerby I, 1835
Fissurella longifissa G. B. Sowerby II, 1862*
Fissurella macrotrema G. B. Sowerby I, 1835*
Fissurella maxima G. B. Sowerby I, 1834
Fissurella microtrema G. B. Sowerby, 1835*
Fissurella mutabilis G. B. Sowerby I, 1835*
Fissurella nigra Lesson, 1831
Fissurella nimbosa (Linnaeus, 1758)*
Fissurella nodosa (Born, 1778)*
Fissurella oriens G. B. Sowerby I, 1834
Fissurella oriens fulvescens G. B. Sowerby I, 1835
Fissurella oriens oriens G. B. Sowerby I, 1834
Fissurella peruviana Lamarck, 1822
Fissurella picta (Gmelin, 1791)
Fissurella picta lata G. B. Sowerby I, 1835
Fissurella picta picta (Gmelin, 1791)
Fissurella pulchra G. B. Sowerby I, 1834
Fissurella radiosa Lesson, 1831
Fissurella radiosa radiosa Lesson, 1831
Fissurella virescens G. B. Sowerby, 1835*
Fissurella volcano Reeve, 1849*

Género *Macroschisma* Gray, 1835

Macroschisma sinense A. Adams, 1855 *

Subfamilia ZEIDORINAE Naef, 1913

Género *Puncturella* R. T. Lowe, 1827

Puncturella conica (d'Orbigny, 1841)

Puncturella noachina (Linnaeus, 1771)*

Género *Zeidora* A. Adams, 1860

Zeidora bahamondei Rehder, 1980

Zeidora macleani Gálvez y Torres, 2019

CATÁLOGO

Subfamilia DIODORINAE Odhner, 1932

Género *Diodora* Gray, 1821

Diodora cayenensis (Lamarck, 1822)

MNHCL MOL 204596 [2]

Det.: Torres, F. & Brito, M.J., 22/jul/2016

Loc.: País: Colombia, Sitio: Cartagena

Recol: Osorio C., Fecha: abr/1990

Diodora codoceae McLean & Andrade, 1982

Figura 1

MNHCL MOL 200533 Holotipo (Figura 29a)

Det.: McLean & Andrade, H., 1982

Loc.: País: Chile, Región: Del Maule, Provincia:

Talca, Comuna: Constitución, Sitio: Constitución.

Coord.: Coord.: Lat. S: 35°20'; Long. W: 72°55',
Profundidad: 260 m.

Recol.: Andrade, H. 25/mar/1976

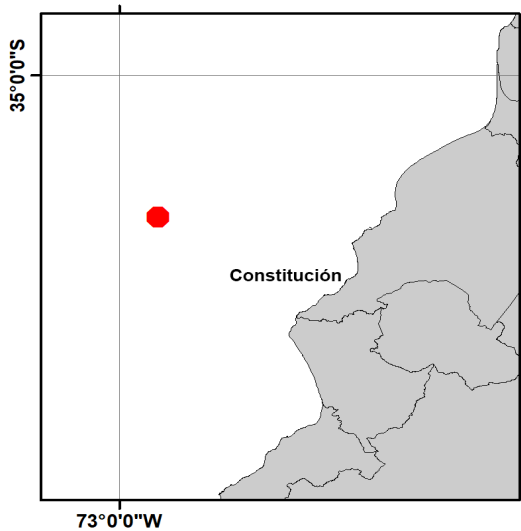


Figura 1

MNHCL MOL 200488 [1] Paratipo

Det.: McLean & Andrade, H., 1982

Loc.: País: Chile, Región: Del Maule, Provincia:

Talca, Comuna: Constitución, Sitio: Constitución.

Coord.: Lat. S: 35°20'; Long. W: 72°55', Profundi-
dad: 260 m.

Recol.: Andrade, H. 25/mar/1976

Diodora dysoni (Reeve, 1850)

MNHCL MOL 204584 [2]

Det.: Torres, F., 5/abr/2016

Loc.: País: Brasil, Sitio: ND

Recol: Letelier, S., Fecha: Jul/1999

Diodora granifera (Pease, 1861). Figura 2

MNHCL MOL 202124 [2]

Det.: Gálvez, O., 2015

Loc.: País: Chile, Región: Valparaíso, Provincia: Isla

de Pascua, Comuna: Isla de Pascua, Sitio: Anakena

Coord.: Lat. S: 27°4'19"; Long. W: 109°19'25", In-
certidumbre (km): 0.1

Recol: ND, Fecha: ND

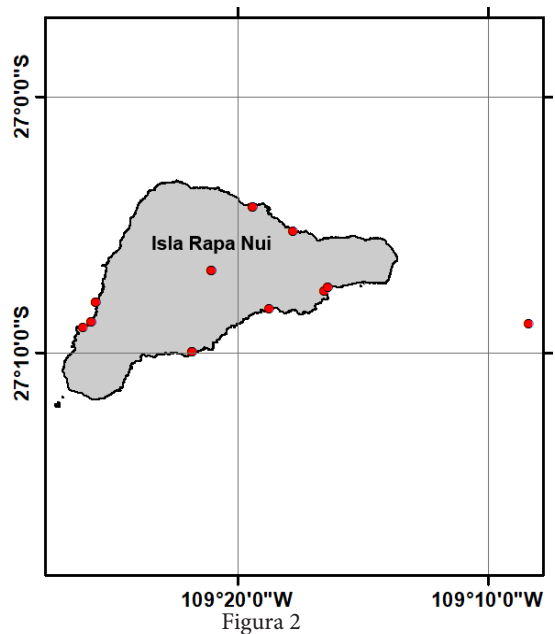


Figura 2

MNHCL MOL 202129 [4]

Det.: Gálvez, O., 2015

Loc.: País: Chile, Región: Valparaíso, Provincia: Isla

de Pascua, Comuna: Isla de Pascua, Sitio: Anakena

Coord.: Lat. S: 27°4'19"; Long. W: 109°19'25", In-
certidumbre (km): 0.1

Recol: Osorio, C., Fecha: 9/ene/1986

MNHCL MOL 201915 [2]

Det.: Gálvez, O., 27/oct/2015

Loc.: País: Chile, Región: Valparaíso, Provincia:

Isla de Pascua, Comuna: Isla de Pascua, Sitio: Api-
na Nui

Coord.: Lat. S: 27°9'1"; Long. W: 109°26'9", Incer-
tidumbre (km): 0.1

Recol: Letelier, S., Fecha: 2/nov/1999

MNHNCL MOL 201873 [1]

Det.: Torres, F, 13/may/2019

Loc.: País: Chile, Región: Valparaíso, Provincia: Isla de Pascua, Comuna: Isla de Pascua, Sitio: Estero Hana Papala

Coord.: Lat. S: ND; Long. W: ND

Recol: Letelier, S., Fecha: 2/nov/1999

MNHNCL MOL 201878 [1]

Det.: Gálvez, O., 26/oct/2015

Loc.: País: Chile, Región: Valparaíso, Provincia: Isla de Pascua, Comuna: Isla de Pascua, Sitio: Estero Hana Papala

Coord.: Lat. S: ND; Long. W: ND

Recol: Letelier, S., Fecha: 2/nov/1999

MNHNCL MOL 202130 [6]

Det.: Gálvez, O., 2015

Loc.: País: Chile, Región: Valparaíso, Provincia: Isla de Pascua, Comuna: Isla de Pascua, Sitio: Hanga Nui

Coord.: Lat. S: 27°7'27"; Long. W: 109°16'25", Incertidumbre (km): 0.7

Recol: ND, Fecha: 13/ene/1986

MNHNCL MOL 202404 [1]

Det.: Gálvez, O., 2016

Loc.: País: Chile, Región: Valparaíso, Provincia: Isla de Pascua, Comuna: Isla de Pascua, Sitio: Hanga Nui

Coord.: Lat. S: 27°7'27"; Long. W: 109°16'25", Incertidumbre (km): 0.7

Recol: ND, Fecha: 12/ene/1990

MNHNCL MOL 200401 [27]

Det.: ND

Loc.: País: Chile, Región: Valparaíso, Provincia: Isla de Pascua, Comuna: Isla de Pascua, Sitio: Hanga Roa

Coord.: Lat. S: 27°8'49"; Long. W: 109°25'50", Incertidumbre (km): 1

Recol: Vargas, R., Fecha: 1958

MNHNCL MOL 202131 [32]

Det.: Osorio, C., 2014

Loc.: País: Chile, Región: Valparaíso, Provincia: Isla de Pascua, Comuna: Isla de Pascua, Sitio: Hanga Roa

Coord.: Lat. S: 27°8'49"; Long. W: 109°25'50", In-

certidumbre (km): 1

Recol: Osorio, C., Fecha: 8/ene/1986

MNHNCL MOL 203636 [10]

Det.: Hinojosa & Huidobro, 25/jun/2018

Loc.: País: Chile, Región: Valparaíso, Provincia: Isla de Pascua, Comuna: Isla de Pascua, Sitio: Hanga Roa, Frente a Hotel

Coord.: Lat. S: 27°8'53"; Long. W: 109°8'25", Incertidumbre (km): 0.3

Recol: Martinelli, J & C, González, Fecha: 20/mar/2017

MNHNCL MOL 201781 [2]

Det.: Gálvez, O., 8/sep/2015

Loc.: País: Chile, Región: Valparaíso, Provincia: Isla de Pascua, Comuna: Isla de Pascua, Sitio: Hanga Tetenga

Coord.: Lat. S: 27°8'18"; Long. W: 109°18'44", Incertidumbre (km): 2

Recol: Letelier, S., Fecha: 28/oct/1999

MNHNCL MOL 203637 [1]

Det.: Gálvez, O., 2018

Loc.: País: Chile, Región: Valparaíso, Provincia: Isla de Pascua, Comuna: Isla de Pascua, Sitio: La Perouse

Coord.: Lat. S: 27°5'15"; Long. W: 109°17'47", Incertidumbre (km): 0.2

Recol: Martinelli, J & C, González, Fecha: 18/mar/2017

MNHNCL MOL 201801 [2]

Det.: ND

Loc.: País: Chile, Región: Valparaíso, Provincia: Isla de Pascua, Comuna: Isla de Pascua, Sitio: Hotu Iti

Coord.: Lat. S: 27°7'35"; Long. W: 109°16'32", Incertidumbre (km): 0.6

Recol: Marchant, M., Fecha: 12/nov/1999

MNHNCL MOL 202127 [2]; 202132 [41]

Det.: Gálvez, O., 2015

Loc.: País: Chile, Región: Valparaíso, Provincia: Isla de Pascua, Comuna: Isla de Pascua, Sitio: Prai Ahure

Coord.: Lat. S: 27°8'2"; Long. W: 109°25'39", Incertidumbre (km): 0.4

Recol: Osorio, C., Fecha: 5/mar/1991

MNHCL MOL 202125 [9]

Det.: Gálvez, O., 2015

Loc.: País: Chile, Región: Valparaíso, Provincia: Isla de Pascua, Comuna: Isla de Pascua, Sitio: Vaihú
Coord.: Lat. S: 27°9'58"; Long. W: 109°21'49", Incertidumbre (km): 0.1

Recol: Osorio, C., Fecha: 7/sep/1986

MNHCL MOL 204838 [10]

Det.: Martinelli, J, 2018

Loc.: País: Chile, Región: Valparaíso, Provincia: Isla de Pascua, Comuna: Isla de Pascua, Sitio: Vaihú
Coord.: Lat. S: 27°9'58"; Long. W: 109°21'49", Incertidumbre (km): 0.1

Recol: Martinelli, J & C, González, Fecha: 27/mar/2017

MNHCL MOL 202128 [1]

Det.: Gálvez, O., 2015

Loc.: País: Chile, Región: Valparaíso, Provincia: Isla de Pascua, Comuna: Isla de Pascua, Sitio: ND
Coord.: Lat. S: 27°6'48"; Long. W: 109°21'2", Incertidumbre (km): 13

Recol: ND, Fecha: ND

MNHCL MOL 202416 [1]; 202944 [3]

Det.: Gálvez, O., 2016

Loc.: País: Chile, Región: Valparaíso, Provincia: Isla de Pascua, Comuna: Isla de Pascua, Sitio: ND
Coord.: Lat. S: ND; Long. W: ND

Recol: ND, Fecha: ND

MNHCL MOL 203834 [1]

Det.: Gálvez, O., 25/ene/2019

Loc.: País: Chile, Región: Valparaíso, Provincia: Isla de Pascua, Comuna: Isla de Pascua, Sitio: Isla de Pascua

Coord.: Lat. S: 27°6'48"; Long. W: 109°21'2", Incertidumbre (km): 13, Profundidad: ND

Recol: Bahamonde, N., Fecha: ago/1953

MNHCL MOL 204839 [42]

Det.: Gálvez, O., 2018

Loc.: País: Chile, Región: Valparaíso, Provincia: Isla de Pascua, Comuna: Isla de Pascua, Sitio: ND
Coord.: Lat. S: ND; Long. W: ND

Recol: Martinelli, J, Fecha: 29/mar/2017

Diodora inaequalis* (G. B. Sowerby I, 1835)*MNHCL MOL 204585 [1]**

Det.: Brito, M.J. & Torres, F., 22/jul/2016

Loc.: País: Perú, Sitio: Mancora

Recol: Garcelón, N., Fecha: jul/2005

Diodora patagonica* (d'Orbigny, 1839)*MNHCL MOL 203835 [1]**

Det.: ND

Loc.: País: Chile, Región: Magallanes y Antártica Chilena, Provincia: ND, Comuna: ND, Sitio: Estrecho de Magallanes

Recol: Ramírez, J., Fecha: ND

Diodora sp.**MNHCL MOL 204581 [11]**

Det.: Torres, F., 18/abr/2019

Loc.: País: Uruguay, Sitio: ND

Recol: ND, Fecha: ND

MNHCL MOL 204582 [1]

Det.: Torres, F., 6/abr/2016

Loc.: País: Brasil, Sitio: ND

Recol: Letelier, S., Fecha: jul/2005

MNHCL MOL 204583 [1]

Det.: Torres, F., 28/mar/2019

Loc.: País: Puerto Rico, Sitio: ND

Recol: Elizalde, A., Fecha: ND

Género *Fissurellidea* d'Orbigny, 1841***Fissurellidea patagonica* (Strebel, 1907). Figura 3****MNHCL MOL 201631 [1]; 201632 [1]**

Det.: Gálvez, O., 1999

Loc.: País: Chile, Región: Valparaíso, Provincia: Petorca, Comuna: La Ligua, Sitio: Los Molles
Coord.: Lat. S: 32°14'31"; Long. W: 71°30'49", Profundidad: ND

Recol: Codoceo, M., Fecha: feb/1990

MNHCL MOL 202889 [1]

Det.: ND

Loc.: País: Chile, Región: Aysén del General Carlos Ibáñez del Campo, Provincia: Aysén, Comuna: Aysén, Sitio: Isla Canquenes

Coord.: Lat. S: 45°44'19"; Long. W: 74°03'57", Profundidad: ND

Recol: Expedición Raleigh 2002, Fecha: 3/mar/2002

MNHNCL MOL 202886 [1]

Det.: Torres, F., 6/oct/2016

Loc.: País: Chile, Región: Magallanes y Antártica Chilena, Provincia: Tierra del Fuego, Comuna: Primavera, Sitio: Bahía Felipe

Coord.: Lat. S: 52°41'2"; Long. W: 69°1'0", Profundidad: 54.5 m.

Recol: CIMAR 16, Fecha: 11/dic/2010

MNHNCL MOL 202890 [1]

Det.: ND

Loc.: País: Chile, Región: Magallanes y Antártica Chilena, Provincia: Última Esperanza, Comuna: Natales, Sitio: Faro Fairway

Coord.: Lat. S: 52°43'54"; Long. W: 73°46'54", Profundidad: ND

Recol: CIMAR 15, Fecha: 11/ago/2009

MNHNCL MOL 202887 [1]

Det.: Torres, F., 6/oct/2016

Loc.: País: Chile, Región: Magallanes y Antártica Chilena, Provincia: Antártica Chilena, Comuna: Cabo de Hornos, Sitio: Canal Cockburn, frente Isla Meteor

Coord.: Lat. S: 54°28'4"; Long. W: 72°2'60", Profundidad: 344 m.

Recol: CIMAR 16, Fecha: 11/nov/2010

MNHNCL MOL 202888 [1]

Det.: ND

Loc.: País: Chile, Región: Magallanes y Antártica Chilena, Provincia: Tierra del Fuego, Comuna: Timaukel, Sitio: Puerto Arturo

Coord.: Lat. S: 54°3'0"; Long. W: 70°2'0", Profundidad: ND

Recol: ND, Fecha: 9/ene/1995

MNHNCL MOL 202885 [1]

Det.: ND

Loc.: País: Chile, Región: Magallanes y Antártica Chilena, Provincia: Antártica Chilena, Comuna: Cabo de Hornos, Sitio: Isla Picton

Coord.: Lat. S: 55°7'15"; Long. W: 66°40'3", Profundidad: 65 m.

Recol: Expedición Victor Hensen, Fecha: 15/nov/1994

Género *Lucapina* Gray in G. B. Sowerby I, 1835*Lucapina maullina* Ramírez, 1974 (Figura 4)**MNHNCL MOL 200352 Holotipo (Figura 1b)**

Det.: Ramírez, J., 1974

Loc.: País: Chile, Región: De Los Lagos, Provincia: Llanquihue, Comuna: Maullín, Sitio: Bahía Maullín

Coord.: Lat. S: 41°39'18"; Long. W: 73°45'57"

Recol: Ramírez, J., Fecha: abr/1969

Lucapina philippiana (Finlay, 1930)**MNHNCL MOL 204835 [1]**

Det.: Philippi, R.A., 1847

Región: Caribe

Coord.: Lat. S: ND; Long. W: ND

Recol: ND, Fecha: ND

Observaciones: Determinada por Philippi como

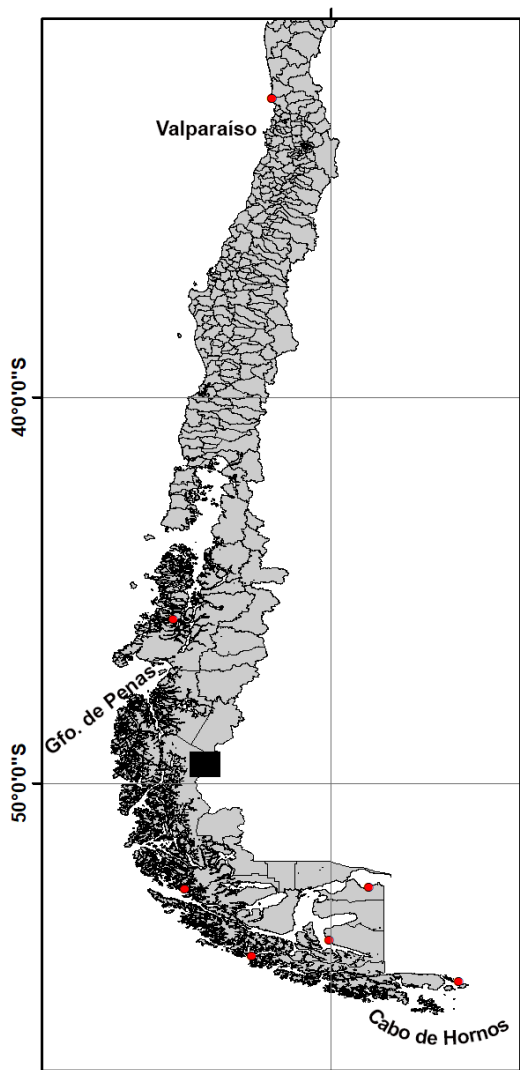


Figura 3

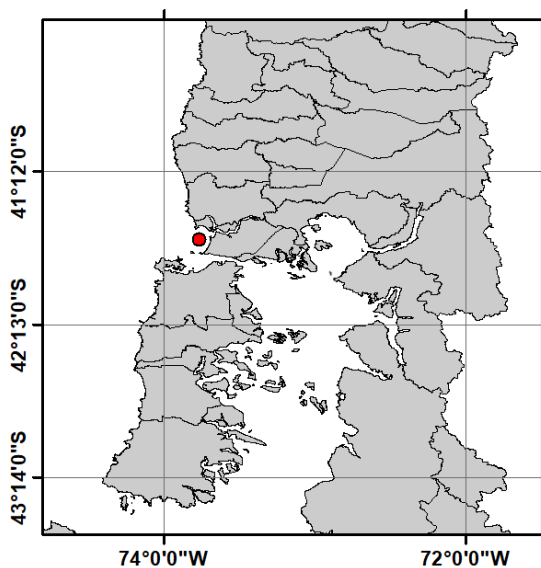


Figura 4

Fissurella elongata Philippi, 1845, la etiqueta dice “Mar Rojo” (Figura 29f)

Subfamilia EMARGINULINAE Children, 1834

Género *Emarginula* Lamarck, 1801

Emarginula velascoi Rehder, 1980. Figura 5.

MNHCL MOL 202122 [3]

Det.: Gálvez, O., 2015

Loc.: País: Chile, Región: Valparaíso, Provincia: Isla de Pascua, Comuna: Isla de Pascua, Sitio: Anakena
Coord.: Lat. S: 27°4'19"; Long. W: 109°19'25", In-
certidumbre (km): 0.1

Recol: Osorio, C., Fecha: 9/ene/1989

MNHCL MOL 202123 [2]

Det.: Gálvez, O., 2015

Loc.: País: Chile, Región: Valparaíso, Provincia: Isla de Pascua, Comuna: Isla de Pascua, Sitio: Anakena
Coord.: Lat. S: 27°4'19"; Long. W: 109°19'25", In-
certidumbre (km): 0.1

Recol: Osorio, C., Fecha: 10/ene/1986

MNHCL MOL 202769 [1]

Det.: Gálvez, O., 2016

Loc.: País: Chile, Región: Valparaíso, Provincia: Isla de Pascua, Comuna: Isla de Pascua, Sitio: Apina Nui

Coord.: Lat. S: 27°9'1"; Long. W: 109°26'9", In-
certidumbre (km): 0.1

Recol: ND, Fecha: 2/nov/1999

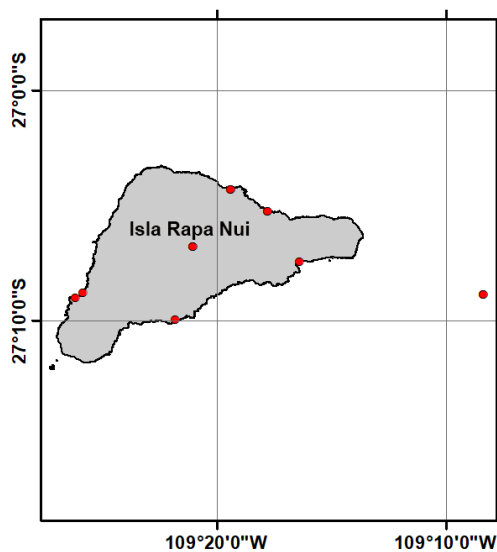


Figura 5

MNHCL MOL 201880 [1]

Det.: Gálvez, O., 26/oct/2015

Loc.: País: Chile, Región: Valparaíso, Provincia: Isla de Pascua, Comuna: Isla de Pascua, Sitio: Es-
tero Hana Papala

Coord.: Lat. S: ND; Long. W: ND

Recol: Letelier, S., Fecha: 2/nov/1999

MNHCL MOL 202121 [1]

Det.: Gálvez, O., 2015

Loc.: País: Chile, Región: Valparaíso, Provincia: Isla de Pascua, Comuna: Isla de Pascua, Sitio: Han-
ga Nui

Coord.: Lat. S: 27°7'27"; Long. W: 109°16'25", In-
certidumbre (km): 0.7

Recol: ND, Fecha: 13/ene/1986

MNHCL MOL 202755 [1]

Det.: Gálvez, O., 2016

Loc.: País: Chile, Región: Valparaíso, Provincia: Isla de Pascua, Comuna: Isla de Pascua, Sitio: Han-
ga Roa

Coord.: Lat. S: 27°8'49"; Long. W: 109°25'50", In-
certidumbre (km): 1

Recol: ND, Fecha: 8/ene/1986

MNHCL MOL 203640 [5]

Det.: Hinojosa, G. & Huidobro, C., 25/jun/2018

Loc.: País: Chile, Región: Valparaíso, Provincia: Isla de Pascua, Comuna: Isla de Pascua, Sitio: Han-

ga Roa, Frente a Hotel

Coord.: Lat. S: 27°8'53"; Long. W: 109°8'25", Incertidumbre (km): 0.3

Recol: Martinelli, J & C, González, Fecha: 20/mar/2017

MNHNCL MOL 203825 [1]

Det.: Gálvez, O., nov/2018

Loc.: País: Chile, Región: Valparaíso, Provincia: Isla de Pascua, Comuna: Isla de Pascua, Sitio: Hanga Roa, Frente a Hotel

Coord.: Lat. S: 27°8'53"; Long. W: 109°8'25", Incertidumbre (km): 0.3

Recol: Martinelli, J & C, González, Fecha: 20/mar/2017

MNHNCL MOL 200381 [9] Paratipos (Figura 29c)

Det.: Rehder, H., 1980

Loc.: País: Chile, Región: Valparaíso, Provincia: Isla de Pascua, Comuna: Isla de Pascua, Sitio: Isla de Pascua

Coord.: Lat. S: 27°6'48"; Long. W: 109°21'2", Incertidumbre (km): 13

Recol: Vargas, R., Fecha: 1958

MNHNCL MOL 202120 [9]

Det.: Osorio, C., 2014

Loc.: País: Chile, Región: Valparaíso, Provincia: Isla de Pascua, Comuna: Isla de Pascua, Sitio: Isla de Pascua

Coord.: Lat. S: 27°6'48"; Long. W: 109°21'2", Incertidumbre (km): 13

Recol: Osorio, C., Fecha: 1990

MNHNCL MOL 203639 [1]

Det.: Gálvez, O., jun/2018

Loc.: País: Chile, Región: Valparaíso, Provincia: Isla de Pascua, Comuna: Isla de Pascua, Sitio: La Perouse

Coord.: Lat. S: 27°5'15"; Long. W: 109°17'47", Incertidumbre (km): 0.2

Recol: Martinelli, J & C, González, Fecha: 18/mar/2017

MNHNCL MOL 203641 [5]

Det.: Gálvez, O., 2018

Loc.: País: Chile, Región: Valparaíso, Provincia: Isla de Pascua, Comuna: Isla de Pascua, Sitio: La Perouse

Coord.: Lat. S: 27°5'15"; Long. W: 109°17'47", Incertidumbre (km): 0.2

Recol: Martinelli, J & C, González, Fecha: 18/mar/2017

MNHNCL MOL 202231 [2]

Det.: Gálvez, O., 2015

Loc.: País: Chile, Región: Valparaíso, Provincia: Isla de Pascua, Comuna: Isla de Pascua, Sitio: ND

Coord.: Lat. S: ND; Long. W: ND

Recol: Ramírez, M.E., Fecha: 21/nov/2008

MNHNCL MOL 202579 [1]

Det.: Gálvez, O., 2016

Loc.: País: Chile, Región: Valparaíso, Provincia: Isla de Pascua, Comuna: Isla de Pascua, Sitio: ND

Coord.: Lat. S: ND; Long. W: ND

Recol: Osorio, C., Fecha: ND

MNHNCL MOL 203833 [1]

Det.: Martinelli, J, 2018

Loc.: País: Chile, Región: Valparaíso, Provincia: Isla de Pascua, Comuna: Isla de Pascua, Sitio: ND

Coord.: Lat. S: ND; Long. W: ND

Recol: Martinelli, J & C, González, Fecha: 29/mar/2017

MNHNCL MOL 202948 [1]

Det.: Gálvez, O., ago/2015

Loc.: País: Chile, Región: Valparaíso, Provincia: Isla de Pascua, Comuna: Isla de Pascua, Sitio: Vaihú

Coord.: Lat. S: 27°9'58"; Long. W: 109°21'49", Incertidumbre (km): 0.1

Recol: ND, Fecha: 22/may/1992

Género *Tugali* Gray, 1843

***Tugali chilensis* McLean, 1970. Figura 6**

MNHNCL MOL 203549 [1]

Det.: Gálvez, O., 12/abr/2018

Loc.: País: Chile, Región: Valparaíso, Provincia: Valparaíso, Comuna: Juan Fernández, Sitio: Bahía Cumberland

Coord.: Lat. S: 33°38'14"; Long. W: 78°49'31", Incertidumbre (km): 0.5

Recol: Letelier, S., Fecha: 28/feb/1997

MNHNCL MOL 203550 [4]

Det.: Gálvez, O., 9/abr/2018

Loc.: País: Chile, Región: Valparaíso, Provincia: Valparaíso, Comuna: Juan Fernández, Sitio: Bahía Cumberland

Coord.: Lat. S: 33°38'14"; Long. W: 78°49'31", Incertidumbre (km): 0.5

Recol: ND, Fecha: 10/nov/2005

MNHCL MOL 203551 [1]

Det.: Gálvez, O., 7/feb/2018

Loc.: País: Chile, Región: Valparaíso, Provincia: Valparaíso, Comuna: Juan Fernández, Sitio: Bahía del Padre

Coord.: Lat. S: 33°40'19"; Long. W: 78°56'18", Incertidumbre (km): 0.3

Recol: Osorio, C., Fecha: 23/mar/2004

MNHCL MOL 203552 [1]

Det.: Gálvez, O., 9/mar/2018

Loc.: País: Chile, Región: Valparaíso, Provincia: Valparaíso, Comuna: Juan Fernández, Sitio: El Sauce

Coord.: Lat. S: 33°38'23"; Long. W: 78°47'41", Incertidumbre (km): 0.1

Recol: Osorio, C., Fecha: mar/2004

MNHCL MOL 203788 [1]

Det.: Troncoso, J.

Loc.: País: Chile, Región: Valparaíso, Provincia: Valparaíso, Comuna: Juan Fernández, Sitio: Isla Robinson Crusoe

Coord.: Lat. S: 33°38'29"; Long. W: 78°51'40", Incertidumbre (km): 9.25

Recol: Osorio, C., Fecha: 19/mar/2004

MNHCL MOL 203553 [8]

Det.: Gálvez, O., 7/mar/2018

Loc.: País: Chile, Región: Valparaíso, Provincia: Valparaíso, Comuna: Juan Fernández, Sitio: Islote Verdugo

Coord.: Lat. S: 33°10'39"; Long. W: 78°47'17", Incertidumbre (km): 0.13

Recol: Osorio, C., Fecha: 3/mar/2004

MNHCL MOL 203790 [10]

Det.: Osorio, C.

Loc.: País: Chile, Región: Valparaíso, Provincia: Valparaíso, Comuna: Juan Fernández, Sitio: Islote Verdugo

Coord.: Lat. S: 33°40'49"; Long. W: 78°47'17", In-

certidumbre (km): 0.13

Recol: Osorio, C., Fecha: 22/mar/2004

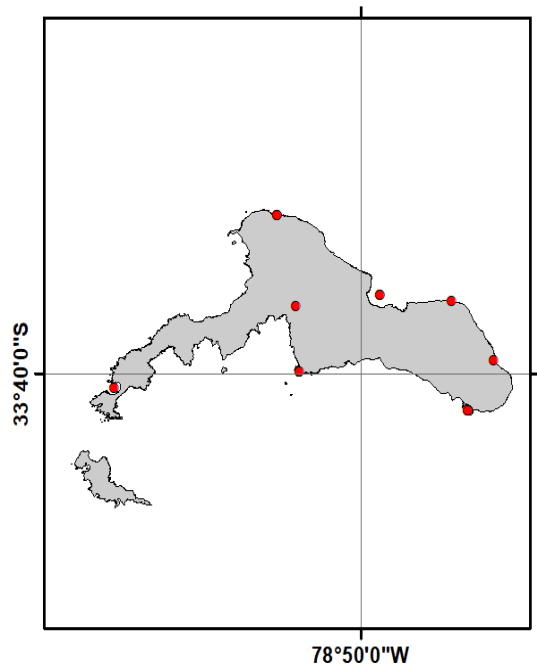


Figura 6

MNHCL MOL 203554 [3]

Det.: Gálvez, O., 5/mar/2018

Loc.: País: Chile, Región: Valparaíso, Provincia: Valparaíso, Comuna: Juan Fernández, Sitio: Los Chamelos

Coord.: Lat. S: 33°39'57"; Long. W: 78°51'34"

Recol: ND, Fecha: 10/nov/2005

MNHCL MOL 203555 [11]

Det.: Gálvez, O., 13/mar/2018

Loc.: País: Chile, Región: Valparaíso, Provincia: Valparaíso, Comuna: Juan Fernández, Sitio: Puerto Francés

Coord.: Lat. S: 33°39'43"; Long. W: 78°46'37"

Recol: Osorio, C., Fecha: 23/mar/2004

MNHCL MOL 203556 [9]; 203557 [1]

Det.: Gálvez, O., 6/mar/2018

Loc.: País: Chile, Región: Valparaíso, Provincia: Valparaíso, Comuna: Juan Fernández, Sitio: Puerto Vaquería

Coord.: Lat. S: 33°36'28"; Long. W: 78°52'9"

Recol: Osorio, C., Fecha: 24/mar/2004

MNHNCL MOL 203789 [8]

Det.: Osorio, C.

Loc.: País: Chile, Región: Valparaíso, Provincia: Valparaíso, Comuna: Juan Fernández, Sitio: Puerto Vaquería

Coord.: Lat. S: 33°36'28"; Long. W: 78°52'9"

Recol: Osorio, C., Fecha: 24/mar/2004

Subfamilia FISSURELLINAE J. Fleming, 1822

Género *Fissurella* Bruguière, 1789***Fissurella asperella* G. B. Sowerby I, 1835****MNHNCL MOL 204586 [1]**

Det.: Brito, M.J. & Torres, F., 22/jul/2016

Loc.: País: Perú, Sitio: Mancora

Recol: Garcelón, N., Fecha: feb/2005

Fissurella barbadensis* (Gmelin, 1791)*MNHNCL MOL 204587 [5]**

Det.: ND

Loc.: País: Puerto Rico, Sitio: ND

Recol: Elizalde, A., Fecha: ND

Fissurella bridgesii* Reeve, 1849. Figura 7.*MNHNCL MOL 203844 [2]**

Det.: Ramírez, J.

Loc.: País: Chile, Región: Valparaíso, Provincia: Petorca, Comuna: Papudo, Sitio: Punta El Toro

Coord.: Lat. S: 32°29'20"; Long. W: 71°26'02", Incertidumbre (km): 0.25, Profundidad: ND

Recol: Ramírez, J., Fecha: 1964

MNHNCL MOL 203843 [2]

Det.: Bretos, M.

Loc.: País: Chile, Región: Tarapacá, Provincia: Iquique, Comuna: Iquique, Sitio: Playa Huaiquique

Coord.: Lat. S: 20°16'54"; Long. W: 70°7'47", Incertidumbre (km): 0.78, Profundidad: ND

Recol: Bretos, M., Fecha: 1978

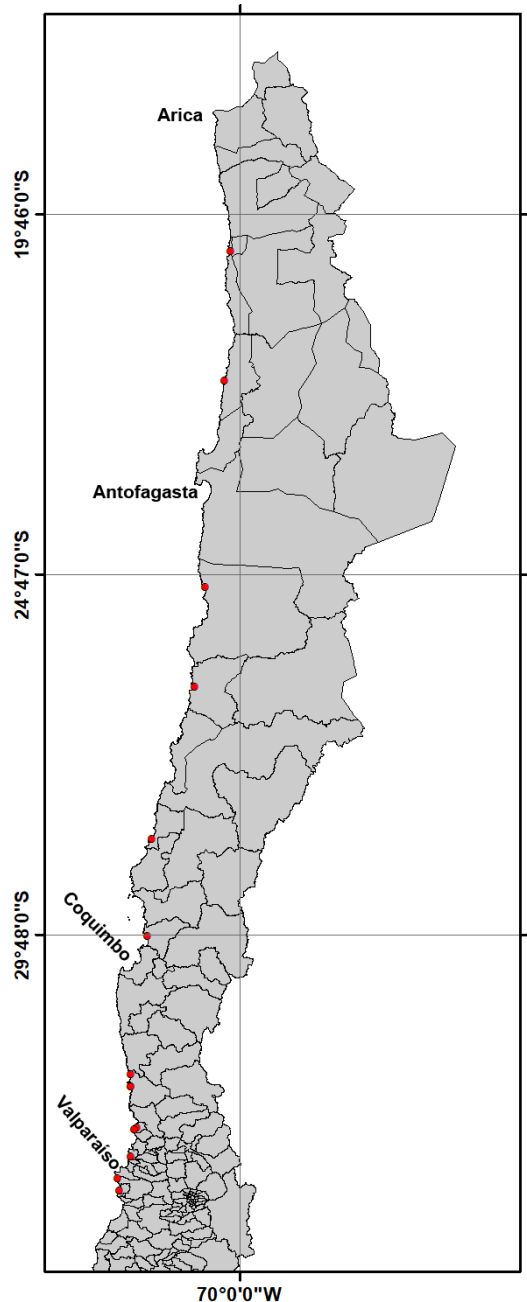
MNHNCL MOL 203837 [1]

Det.: McLean, J., 1975

Loc.: País: Chile, Región: Antofagasta, Provincia: Tocopilla, Comuna: Tocopilla, Sitio: Tocopilla

Coord.: Lat. S: 22°5'0"; Long. W: 70°13'0", Profundidad: ND

Recol: Pesca y Caza, Fecha: 1967



70°0'0\"/>

Figura 7

MNHNCL MOL 203836 [1]

Det.: McLean, J., 1975

Loc.: País: Chile, Región: Antofagasta, Provincia: Antofagasta, Comuna: Taltal, Sitio: Paposo

Coord.: Lat. S: 24°57'50"; Long. W: 70°28'52", Incertidumbre (km): 1, Profundidad: ND

Recol: Philippi, R.A., Fecha: ND

MNHNCL MOL 203838 [8]

Det.: Torres, F., 7/ene/2016

Loc.: País: Chile, Región: Atacama, Provincia: Chañaral, Comuna: Chañaral, Sitio: Chañaral

Coord.: Lat. S: 26°20'55"; Long. W: 70°38'2", Profundidad: ND

Recol: ND, Fecha: 1984

MNHNCL MOL 203839 [3]

Det.: Torres, F., 4/ago/2016

Loc.: País: Chile, Región: Atacama, Provincia: Huasco, Comuna: Huasco, Sitio: Huasco

Coord.: Lat. S: 28°28'17"; Long. W: 71°13'29", Profundidad: ND

Recol: ND, Fecha: jun/1985

MNHNCL MOL 203849 [2]

Det.: Torres, F., 26/mar/2019

Loc.: País: Chile, Región: Coquimbo, Provincia: Elqui, Comuna: La Serena, Sitio: Punta Teatinos

Coord.: Lat. S: 29°49'26"; Long. W: 71°17'28", Profundidad: ND

Recol: Ramírez, J., Fecha: ND

MNHNCL MOL 203850 [1]

Det.: Torres, F., 15/mar/2019

Loc.: País: Chile, Región: Coquimbo, Provincia: Choapa, Comuna: Los Vilos, Sitio: Chigualoco

Coord.: Lat. S: 31°45'11"; Long. W: 71°30'59", Incertidumbre (km): 1.5, Profundidad: ND

Recol: Oyarzún P., Marta, Fecha: 22/may/1970

MNHNCL MOL 203840 [1]

Det.: ND

Loc.: País: Chile, Región: Coquimbo, Provincia: Choapa, Comuna: Los Vilos, Sitio: Los Vilos

Coord.: Lat. S: 31°55'3"; Long. W: 71°31'7", Incertidumbre (km): 1, Profundidad: ND

Recol: ND, Fecha: ND

MNHNCL MOL 203841 [3]

Det.: ND

Loc.: País: Chile, Región: Coquimbo, Provincia: Choapa, Comuna: Los Vilos, Sitio: Los Vilos

Coord.: Lat. S: 31°55'3"; Long. W: 71°31'7", Incertidumbre (km): 1, Profundidad: ND

Recol: IFOP, Fecha: ND

MNHNCL MOL 203845 [2]

Det.: Ramírez, J.

Loc.: País: Chile, Región: Valparaíso, Provincia: Petorca, Comuna: Papudo, Sitio: Papudo, roqueros sur

Coord.: Lat. S: 32°31'99"; Long. W: 71°28'99", Incertidumbre (km): 1, Profundidad: ND

Recol: Ramírez, J., Fecha: ND

MNHNCL MOL 203848 [1]

Det.: Collado, G., 21/feb/2003

Loc.: País: Chile, Región: Valparaíso, Provincia: Valparaíso, Comuna: Quintero, Sitio: Islotes de Concón

Coord.: Lat. S: 32°53'21"; Long. W: 71°31'13", Incertidumbre (km): 0.1, Profundidad: ND

Recol: Bahamonde, N., Fecha: jul/1954

MNHNCL MOL 203847 [1]

Det.: Torres, F., 29/abr/2016

Loc.: País: Chile, Región: Valparaíso, Provincia: Valparaíso, Comuna: Casablanca, Sitio: Quintay

Coord.: Lat. S: 33°11'38"; Long. W: 71°42'2", Profundidad: ND

Recol: Gálvez, O., Fecha: 1994

MNHNCL MOL 203846 [2]

Det.: ND

Loc.: País: Chile, Región: Valparaíso, Provincia: San Antonio, Comuna: Algarrobo, Sitio: Algarrobo

Coord.: Lat. S: 33°21'56"; Long. W: 71°40'31", Incertidumbre (km): 1, Profundidad: ND

Recol: ND, Fecha: jun/1991

MNHNCL MOL 203842 [1]

Det.: McLean, J., 1975

Loc.: País: Chile, Sitio: ND

Recol: Philippi, R.A., Fecha: ND

Fissurella costata* Lesson, 1831. Figura 8*MNHNCL MOL 200502 [1]**

Det.: ND

Loc.: País: Chile, Región: Tarapacá, Provincia: Iquique, Comuna: Iquique, Sitio: Iquique

Coord.: Lat. S: 20°12'0"; Long. W: 70°9'59", Incertidumbre (km): 2, Profundidad: ND

Recol: Basly, J., Fecha: 1971

MNHCL MOL 203897 [1]

Det.: McLean, J., 1975

Loc.: País: Chile, Región: Tarapacá, Provincia: Iquique, Comuna: Iquique, Sitio: Playa Blanca
 Coord.: Lat. S: 20°19'58"; Long. W: 70°08'43", In-
 certidumbre (km): 0.6, Profundidad: ND
 Recol: Bahamonde, N., Fecha: 15/oct/1952

MNHCL MOL 203851 [6]

Det.: Torres, F., 6/mar/2016

Loc.: País: Chile, Región: Antofagasta, Provincia: Tocopilla, Comuna: Tocopilla, Sitio: Cobija
 Coord.: Lat. S: 22°32'53"; Long. W: 70°15'43", In-
 certidumbre (km): 1, Profundidad: ND
 Recol: Pose, A., Fecha: 23/ene/1973

MNHCL MOL 203852 [2]

Det.: Torres, F., 17/ene/2019

Loc.: País: Chile, Región: Atacama, Provincia: Copiapó, Comuna: Caldera, Sitio: Caldera
 Coord.: Lat. S: 27°3'16"; Long. W: 70°49'14", In-
 certidumbre (km): 1.4, Profundidad: ND
 Recol: Gigoux, E., Fecha: ND

MNHCL MOL 203853 [5]

Det.: Collado, G., 23/feb/2003

Loc.: País: Chile, Región: Atacama, Provincia: Copiapó, Comuna: Caldera, Sitio: Caldera
 Coord.: Lat. S: 27°3'16"; Long. W: 70°49'14", In-
 certidumbre (km): 1.4, Profundidad: ND
 Recol: Cobo, C., Fecha: 1938

MNHCL MOL 203854 [1]

Det.: ND

Loc.: País: Chile, Región: Atacama, Provincia: Copiapó, Comuna: Caldera, Sitio: Caldera
 Coord.: Lat. S: 27°3'16"; Long. W: 70°49'14", In-
 certidumbre (km): 1.4, Profundidad: ND
 Recol: Letelier, S., Fecha: 20/feb/2008

MNHCL MOL 203855 [1]

Det.: Torres, F., 15/ene/2015

Loc.: País: Chile, Región: Atacama, Provincia: Huasco, Comuna: Huasco, Sitio: Tres Playitas
 Coord.: Lat. S: 28°24'45"; Long. W: 71°11'47", In-
 certidumbre (km): 10, Profundidad: ND
 Recol: Torres, F., Fecha: 15/ene/2015

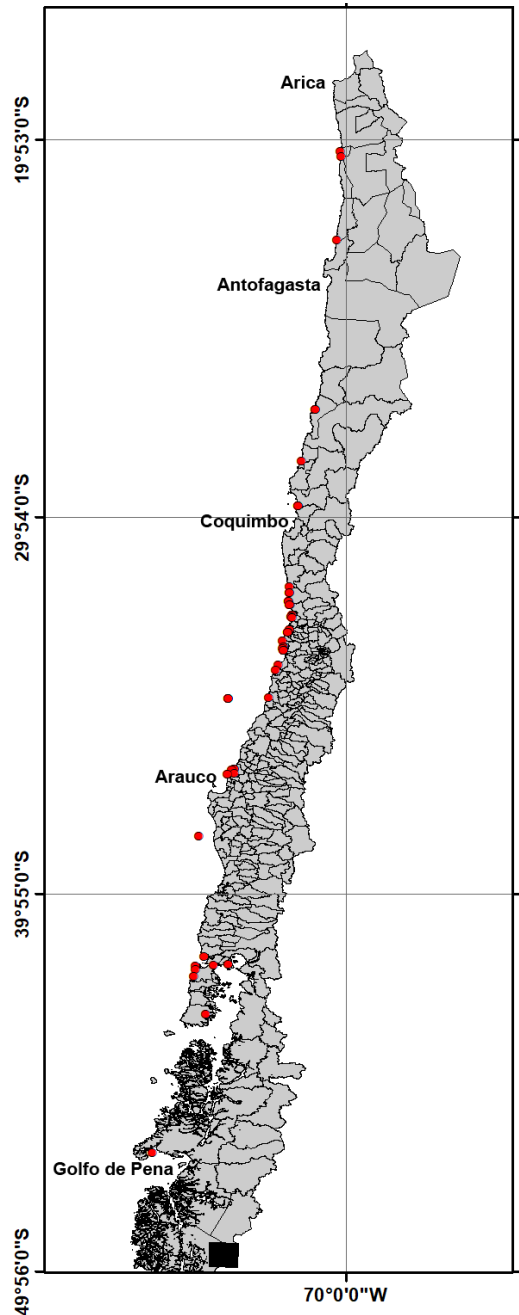


Figura 8

MNHCL MOL 203876 [4]

Det.: Bretos, M.

Loc.: País: Chile, Región: Coquimbo, Provincia: Elqui, Comuna: La Higuera, Sitio: Caleta Hornos
 Coord.: Lat. S: 29°37'14"; Long. W: 71°17'14", In-
 certidumbre (km): 0.5, Profundidad: ND
 Recol: Letelier, S., Fecha: 1993

MNHNCL MOL 203873 [1]

Det.: Collado, G., 28/feb/2003

Loc.: País: Chile, Región: Coquimbo, Provincia: Elqui, Comuna: La Higuera, Sitio: Caleta Hornos

Coord.: Lat. S: 29°37'14"; Long. W: 71°17'14", Incertidumbre (km): 0.5, Profundidad: ND

Recol: Letelier, S., Fecha: 15/jun/1993

MNHNCL MOL 203874 [2]

Det.: Torres, F., 4/ago/2016

Loc.: País: Chile, Región: Coquimbo, Provincia: Elqui, Comuna: La Higuera, Sitio: Caleta Hornos

Coord.: Lat. S: 29°37'14"; Long. W: 71°17'14", Incertidumbre (km): 0.5, Profundidad: ND

Recol: Letelier, S., Fecha: 1993

MNHNCL MOL 203875 [3]

Det.: ND

Loc.: País: Chile, Región: Coquimbo, Provincia: Elqui, Comuna: La Higuera, Sitio: Caleta Hornos

Coord.: Lat. S: 29°37'14"; Long. W: 71°17'14", Incertidumbre (km): 0.5, Profundidad: ND

Recol: IFOP, Fecha: abr/1985

MNHNCL MOL 203866 [1]

Det.: Torres, F., 4/ago/2016

Loc.: País: Chile, Región: Coquimbo, Provincia: Choapa, Comuna: Los Vilos, Sitio: Chigualoco

Coord.: Lat. S: 31°45'11"; Long. W: 71°30'59", Incertidumbre (km): 1.5, Profundidad: ND

Recol: Oyarzún P., Marta, Fecha: 22/may/1970

MNHNCL MOL 203868 [2]

Det.: ND

Loc.: País: Chile, Región: Coquimbo, Provincia: Choapa, Comuna: Los Vilos, Sitio: Los Vilos

Coord.: Lat. S: 31°55'3"; Long. W: 71°31'7", Incertidumbre (km): 1, Profundidad: ND

Recol: IFOP, Fecha: ND

MNHNCL MOL 203867 [1]; 203869 [1]

Det.: ND

Loc.: País: Chile, Región: Coquimbo, Provincia: Choapa, Comuna: Los Vilos, Sitio: Los Vilos

Coord.: Lat. S: 31°55'3"; Long. W: 71°31'7", Incertidumbre (km): 1, Profundidad: ND

Recol: ND, Fecha: 10/dic/1983

MNHNCL MOL 203870 [6]; 203872 [1]

Det.: Collado, G., 26/feb/2003

Loc.: País: Chile, Región: Coquimbo, Provincia: Choapa, Comuna: Los Vilos, Sitio: Pichidangui

Coord.: Lat. S: 32°08'17"; Long. W: 71°32'8"S, Profundidad: ND

Recol: Codoceo, M., Fecha: ago/1980

MNHNCL MOL 203871 [4]

Det.: ND

Loc.: País: Chile, Región: Coquimbo, Provincia: Choapa, Comuna: Los Vilos, Sitio: Pichidangui

Coord.: Lat. S: 32°08'17"; Long. W: 71°32'8"S, Profundidad: ND

Recol: Codoceo, M., Fecha: ago/1980

MNHNCL MOL 203898 [6]

Det.: Torres, F., 21/abr/2019

Loc.: País: Chile, Región: Valparaíso, Provincia: Petorca, Comuna: La Ligua, Sitio: El Chivato

Coord.: Lat. S: 32°14'27"; Long. W: 71°29'54", Incertidumbre (km): 10, Profundidad: ND

Recol: Torres, F., Fecha: 2/feb/2019

MNHNCL MOL 203899 [5]

Det.: McLean, J., 1975

Loc.: País: Chile, Región: Valparaíso, Provincia: Petorca, Comuna: La Ligua, Sitio: Los Molles

Coord.: Lat. S: 32°14'31"; Long. W: 71°30'49", Profundidad: ND

Recol: Schlatter, R., Fecha: 10/dic/1966

MNHNCL MOL 203900 [2]

Det.: Torres, F., 10/ene/2019

Loc.: País: Chile, Región: Valparaíso, Provincia: Petorca, Comuna: La Ligua, Sitio: Los Molles

Coord.: Lat. S: 32°14'31"; Long. W: 71°30'49", Profundidad: ND

Recol: ND, Fecha: 11/dic/1974

MNHNCL MOL 203901 [3]

Det.: Ramírez, J.

Loc.: País: Chile, Región: Valparaíso, Provincia: Petorca, Comuna: Papudo, Sitio: Papudo

Coord.: Lat. S: 32°30'20"; Long. W: 71°26'51", Incertidumbre (km): 1.8, Profundidad: ND

Recol: Ramírez, J., Fecha: 1975

MNHNCL MOL 203902 [1]

Det.: Torres, F., 7/jul/2016

Loc.: País: Chile, Región: Valparaíso, Provincia: Petorca, Comuna: Papudo, Sitio: Papudo

Coord.: Lat. S: 32°30'20"; Long. W: 71°26'51", Incertidumbre (km): 1.8, Profundidad: ND

Recol: Ramírez, J., Fecha: 1965

MNHNCL MOL 203904 [1]

Det.: McLean, J., 1975

Loc.: País: Chile, Región: Valparaíso, Provincia: Petorca, Comuna: Zapallar, Sitio: Zapallar

Coord.: Lat. S: 32°33'11"; Long. W: 71°27'52", Incertidumbre (km): 1.5, Profundidad: ND

Recol: López, M.T., Fecha: feb/1953

MNHNCL MOL 203905 [4]

Det.: Torres, F., 11/sep/2017

Loc.: País: Chile, Región: Valparaíso, Provincia: Petorca, Comuna: Zapallar, Sitio: Zapallar

Coord.: Lat. S: 32°33'11"; Long. W: 71°27'52", Incertidumbre (km): 1.5, Profundidad: ND

Recol: López, M.T., Fecha: feb/1956

MNHNCL MOL 203903 [1]

Det.: Torres, F., 9/ago/2016

Loc.: País: Chile, Región: Valparaíso, Provincia: Petorca, Comuna: Zapallar, Sitio: Playa Las Cujas

Coord.: Lat. S: 32°34'41"; Long. W: 71°27'19", Profundidad: ND

Recol: Osorio, C., Fecha: 28/nov/1995

MNHNCL MOL 203917 [9]

Det.: Torres, F., 21/feb/2003

Loc.: País: Chile, Región: Valparaíso, Provincia: Valparaíso, Comuna: Quintero, Sitio: Islotes de Concón

Coord.: Lat. S: 32°53'21"; Long. W: 71°31'13", Incertidumbre (km): 0.1, Profundidad: ND

Recol: Bahamonde, N., Fecha: jul/1951

MNHNCL MOL 203918 [1]

Det.: Collado, G.

Loc.: País: Chile, Región: Valparaíso, Provincia: Valparaíso, Comuna: Quintero, Sitio: Islotes de Concón

Coord.: Lat. S: 32°53'21"; Long. W: 71°31'13", Incertidumbre (km): 0.1, Profundidad: ND

Recol: Bahamonde, N., Fecha: jul/1951

MNHNCL MOL 200011 [136]

Det.: Osorio, C.

Loc.: País: Chile, Región: Valparaíso, Provincia: Valparaíso, Comuna: Viña del Mar, Sitio: Montemar

Coord.: Lat. S: 32°57'27"; Long. W: 71°33'0", Incertidumbre (km): 0.16, Profundidad: ND

Recol: Saldes, J., Fecha: 1956

MNHNCL MOL 200028 [115]; 200059 [37]

Det.: ND

Loc.: País: Chile, Región: Valparaíso, Provincia: Valparaíso, Comuna: Viña del Mar, Sitio: Montemar

Coord.: Lat. S: 32°57'27"; Long. W: 71°33'0", Incertidumbre (km): 0.16, Profundidad: ND

Recol: Saldes, J., Fecha: 1956

MNHNCL MOL 203919 [1]

Det.: ND

Loc.: País: Chile, Región: Valparaíso, Provincia: Valparaíso, Comuna: Viña del Mar, Sitio: Montemar

Coord.: Lat. S: 32°57'27"; Long. W: 71°33'0", Incertidumbre (km): 0.16, Profundidad: ND

Recol: Osorio, C., Fecha: 16/nov/2000

MNHNCL MOL 203916 [1]

Det.: ND

Loc.: País: Chile, Región: Valparaíso, Provincia: Valparaíso, Comuna: Casablanca, Sitio: Quintay

Coord.: Lat. S: 33°11'38"; Long. W: 71°42'2", Profundidad: ND

Recol: Cornejo, A., Fecha: ene/1998

MNHNCL MOL 203906 [2]

Det.: Bretos, M.

Loc.: País: Chile, Región: Valparaíso, Provincia: San Antonio, Comuna: Algarrobo, Sitio: Algarrobo

Coord.: Lat. S: 33°21'56"; Long. W: 71°40'31", Incertidumbre (km): 1, Profundidad: ND

Recol: Codoceo, M., Fecha: 12/oct/1972

MNHNCL MOL 203907 [2]

Det.: Torres, F., 10/ene/2019

Loc.: País: Chile, Región: Valparaíso, Provincia: San Antonio, Comuna: Algarrobo, Sitio: Algarrobo

Coord.: Lat. S: 33°21'56"; Long. W: 71°40'31", Incertidumbre (km): 1, Profundidad: ND

Recol: Codoceo, M., Fecha: 12/dic/1972

MNHNCL MOL 203908 [1]

Det.: Torres, F., 4/ago/2016

Loc.: País: Chile, Región: Valparaíso, Provincia: San Antonio, Comuna: Algarrobo, Sitio: Algarrobo
Coord.: Lat. S: 33°21'56"; Long. W: 71°40'31", Incertidumbre (km): 1, Profundidad: ND

Recol: Codoceo, M., Fecha: 12/dic/1972

MNHNCL MOL 203909 [4]

Det.: Torres, F., 10/ene/2019

Loc.: País: Chile, Región: Valparaíso, Provincia: San Antonio, Comuna: El Quisco, Sitio: "Club Cormoranes", El Quisco

Coord.: Lat. S: 33°23'59"; Long. W: 71°41'59", Incertidumbre (km): 0.1, Profundidad: ND

Recol: ND, Fecha: 26/jul/1970

MNHNCL MOL 203911 [2]

Det.: Torres, F., 11/sep/2017

Loc.: País: Chile, Región: Valparaíso, Provincia: San Antonio, Comuna: El Tabo, Sitio: El Tabo
Coord.: Lat. S: 33°27'21"; Long. W: 71°40'19", Incertidumbre (km): 1, Profundidad: ND

Recol: ND, Fecha: 2/jul/1962

MNHNCL MOL 203910 [1]

Det.: Torres, F., 11/sep/2017

Loc.: País: Chile, Región: Valparaíso, Provincia: San Antonio, Comuna: El Tabo, Sitio: El Tabo
Coord.: Lat. S: 33°27'21"; Long. W: 71°40'19", Incertidumbre (km): 1, Profundidad: ND

Recol: Riquelme, A., Fecha: 18/nov/1972

MNHNCL MOL 203912 [2]

Det.: ND

Loc.: País: Chile, Región: Valparaíso, Provincia: San Antonio, Comuna: El Tabo, Sitio: El Tabo
Coord.: Lat. S: 33°27'21"; Long. W: 71°40'19", Incertidumbre (km): 1, Profundidad: ND

Recol: Bretos, M., Fecha: 1980

MNHNCL MOL 203913 [2]

Det.: ND

Loc.: País: Chile, Región: Valparaíso, Provincia: San Antonio, Comuna: El Tabo, Sitio: El Tabo
Coord.: Lat. S: 33°27'21"; Long. W: 71°40'19", Incertidumbre (km): 1, Profundidad: ND

Recol: ND, Fecha: 14/ago/1988

MNHNCL MOL 203914 [3]

Det.: ND

Loc.: País: Chile, Región: Valparaíso, Provincia: San Antonio, Comuna: El Tabo, Sitio: El Tabo
Coord.: Lat. S: 33°27'21"; Long. W: 71°40'19", Incertidumbre (km): 1, Profundidad: ND

Recol: Osorio, C., Fecha: 30/abr/1989

MNHNCL MOL 203915 [2]

Det.: Torres, F., 9/ago/2016

Loc.: País: Chile, Región: Valparaíso, Provincia: San Antonio, Comuna: Santo Domingo, Sitio: Caleta Mostazal

Coord.: Lat. S: 33°50'11"; Long. W: 71°48'52", Incertidumbre (km): 0.5, Profundidad: ND

Recol: Letelier, S., Fecha: 12/abr/2000

MNHNCL MOL 203878 [2]

Det.: Collado, G., 23/feb/2003

Loc.: País: Chile, Región: Del Libertador Bernardo O'Higgins, Provincia: Cardenal Caro, Comuna: Navidad, Sitio: Matanzas

Coord.: Lat. S: 33°57'44"; Long. W: 71°52'36", Incertidumbre (km): 1, Profundidad: ND

Recol: Philippi, R.A., Fecha: ND

MNHNCL MOL 203886 [12]

Det.: Torres, F., 15/abr/2016

Loc.: País: Chile, Región: Maule, Provincia: Curicó, Comuna: Vichuquén, Sitio: Boyeruca
Coord.: Lat. S: 34°41'38"; Long. W: 72°03'48", Profundidad: ND

Recol: ND, Fecha: 13/feb/2010

MNHNCL MOL 203856 [4]

Det.: Torres, F., 22/abr/2016

Loc.: País: Chile, Región: Del Biobío, Provincia: Arauco, Comuna: Arauco, Sitio: Punta Lavapié
Coord.: Lat. S: 34°43'19"; Long. W: 73°8'49", Profundidad: ND

Recol: Letelier, S., Fecha: 14/nov/2008

MNHNCL MOL 203858 [1]

Det.: ND

Loc.: País: Chile, Región: Del Biobío, Provincia: Arauco, Comuna: Arauco, Sitio: Punta Lavapié
Coord.: Lat. S: 34°43'19"; Long. W: 73°8'49", Profundidad: ND

Recol: ND, Fecha: 13/nov/2008

MNHNCL MOL 203857 [1]

Det.: Torres, F., 29/abr/2016

Loc.: País: Chile, Región: Del Biobío, Provincia: Arauco, Comuna: Arauco, Sitio: Punta Lavapié

Coord.: Lat. S: 34°43'19"; Long. W: 73°8'49", Profundidad: ND

Recol: Letelier, S., Fecha: 15/nov/2008

MNHNCL MOL 203859 [5]

Det.: ND

Loc.: País: Chile, Región: Del Biobío, Provincia: Arauco, Comuna: Arauco, Sitio: Punta Lavapié

Coord.: Lat. S: 34°43'19"; Long. W: 73°8'49", Profundidad: ND

Recol: Letelier, S., Fecha: 14/nov/2008

MNHNCL MOL 203865 [1]

Det.: Torres, F., 15/abr/2016

Loc.: País: Chile, Región: Del Biobío, Provincia: Concepción, Comuna: Tomé, Sitio: Cocholgüe

Coord.: Lat. S: 36°35'42"; Long. W: 72°58'39", Incertidumbre (km): 0.5, Profundidad: ND

Recol: ND, Fecha: 16/nov/2008

MNHNCL MOL 203864 [1]

Det.: Torres, F., 4/ene/2016

Loc.: País: Chile, Región: Del Biobío, Provincia: Concepción, Comuna: Tomé, Sitio: Cocholgüe

Coord.: Lat. S: 36°35'42"; Long. W: 72°58'39", Incertidumbre (km): 0.5, Profundidad: ND

Recol: Letelier, S., Fecha: 29/dic/2013

MNHNCL MOL 203920 [10]

Det.: Torres, F., 15/abr/2016

Loc.: País: Chile, Región: Del Biobío, Provincia: Concepción, Comuna: Tomé, Sitio: Cocholgüe

Coord.: Lat. S: 36°35'42"; Long. W: 72°58'39", Incertidumbre (km): 0.5, Profundidad: ND

Recol: ND, Fecha: 16/nov/2008

MNHNCL MOL 203862 [1]

Det.: ND

Loc.: País: Chile, Región: Del Biobío, Provincia: Concepción, Comuna: Talcahuano, Sitio: Isla Quiriquina

Coord.: Lat. S: 36°37'45"; Long. W: 73°3'6", Incertidumbre (km): 2.9, Profundidad: ND

Recol: U.C.C., Fecha: abr/1966

MNHNCL MOL 203861 [1]

Det.: McLean, J., 1975

Loc.: País: Chile, Región: Del Biobío, Provincia: Concepción, Comuna: Penco, Sitio: Peuco/Penco

Coord.: Lat. S: 36°43'18"; Long. W: 72°59'12", Incertidumbre (km): 3,55, Profundidad: ND

Recol: Philippi, R.A., Fecha: 1899

MNHNCL MOL 203863 [1]

Det.: McLean, J., 1975

Loc.: País: Chile, Región: Del Biobío, Provincia: Concepción, Comuna: Talcahuano, Sitio: San Vicente

Coord.: Lat. S: 36°44'20"; Long. W: 73°9'57", Profundidad: ND

Recol: Philippi, R.A., Fecha: 1893

MNHNCL MOL 203860 [2]

Det.: McLean, J., 1975

Loc.: País: Chile, Región: Del Biobío, Provincia: Arauco, Comuna: Tirua, Sitio: Isla Mocha

Coord.: Lat. S: 38°22'24"; Long. W: 73°54'51", Profundidad: ND

Recol: Antezana, T., Fecha: 15/feb/1964

MNHNCL MOL 203885 [1]

Det.: Torres, F., 9/ago/2016

Loc.: País: Chile, Región: De Los Lagos, Provincia: Llanquihue, Comuna: Maullín, Sitio: Puerto Godoy

Coord.: Lat. S: 41°34'21"; Long. W: 73°46'40", Profundidad: ND

Recol: Huaquín, L., Fecha: 16/feb/2004

MNHNCL MOL 203884 [1]

Det.: Torres, F., 13/may/2016

Loc.: País: Chile, Región: De Los Lagos, Provincia: Llanquihue, Comuna: Calbuco, Sitio: Torre Pargua

Coord.: Lat. S: 41°46'59"; Long. W: 73°08'01", Incertidumbre (km): 1.9, Profundidad: ND

Recol: Jara, F., Fecha: 6/oct/2000

MNHNCL MOL 203882 [1]

Det.: ND

Loc.: País: Chile, Región: De Los Lagos, Provincia: Chiloé, Comuna: Ancud, Sitio: Piedra Remolino

Coord.: Lat. S: 41°47'41"; Long. W: 73°31'23", Profundidad: 10 m.

Recol: Jara, F., Fecha: 5/oct/2000

MNHNCL MOL 203880 [1]

Det.: McLean, J., 1975

Loc.: País: Chile, Región: De Los Lagos, Provincia: Chiloé, Comuna: Ancud, Sitio: El Banco
 Coord.: Lat. S: 41°50'09"; Long. W: 73°59'40", In-
 certidumbre (km): 0.5, Profundidad: ND
 Recol: Bahamonde, N., Fecha: 11/feb/1953

MNHNCL MOL 203881 [3]

Det.: Torres, F., 29/mar/2019

Loc.: País: Chile, Región: De Los Lagos, Provincia: Chiloé, Comuna: Ancud, Sitio: Mar Brava
 Coord.: Lat. S: 41°55'36"; Long. W: 74°00'32", In-
 certidumbre (km): 0.7, Profundidad: ND
 Recol: ND, Fecha: 5/feb/1958

MNHNCL MOL 203879 [2]

Det.: Torres, F., 4/jul/2016

Loc.: País: Chile, Región: De Los Lagos, Provin-
 cia: Chiloé, Comuna: Ancud, Sitio: Comunidad E.
 Ahuenco
 Coord.: Lat. S: 42°06'19"; Long. W: 74°03'16", In-
 certidumbre (km): 0.5, Profundidad: ND
 Recol: Letelier, S., Fecha: 31/ene/2013

MNHNCL MOL 203883 [1]

Det.: Torres, F., 14/jul/2016

Loc.: País: Chile, Región: De Los Lagos, Provincia: Chiloé, Comuna: Quellón, Sitio: Yaldad
 Coord.: Lat. S: 43°6'21"; Long. W: 73°43'12", In-
 certidumbre (km): 1.5, Profundidad: ND
 Recol: Cabello, C., Fecha: 9/nov/1975

MNHNCL MOL 203877 [1]

Det.: Torres, F., 6/mar/2016

Loc.: País: Chile, Región: Aysén del General Carlos Ibáñez del Campo, Provincia: Aysén, Comuna: Aysén, Sitio: Isla Crosslet
 Coord.: Lat. S: 46°46'29"; Long. W: 75°8'5", Pro-
 fundidad: ND
 Recol: Frassinetti, D & Covacevich, V., Fecha: 1984

MNHNCL MOL 203887 [2]; 203888 [4]; 203889 [1]; 203890 [7]; 203891 [1]; 203896 [4]

Det.: McLean, J., 1975

Loc.: País: Chile, Sitio: ND
 Recol: Philippi, R.A., Fecha: ND

MNHNCL MOL 203892 [3]

Det.: ND

Loc.: País: Chile, Sitio: ND

Recol: Philippi, R.A., Fecha: ND

**MNHNCL MOL 203893 [6]; 203894 [2]; MN-
HNCL MOL 203895 [4]**

Det.: Collado, G., 23-25/feb/2003

Loc.: País: Chile, Sitio: ND

Recol: Philippi, R.A., Fecha: ND

Fissurella crassa* Lamarck, 1822. Figura 9.*MNHNCL MOL 203926 [3]**

Det.: McLean, J., 1975

Loc.: País: Chile, Región: Arica y Parinacota, Pro-
 vincia: Arica, Comuna: Arica, Sitio: Arica
 Coord.: Lat. S: 18°29'48"; Long. W: 70°19'30", In-
 certidumbre (km): 2, Profundidad: ND
 Recol: Bahamonde, N., Fecha: feb/1948

MNHNCL MOL 203950 [2]

Det.: ND

Loc.: País: Chile, Región: Tarapacá, Provincia: Iquique, Comuna: Huara, Sitio: Cuya
 Coord.: Lat. S: 19°11'51"; Long. W: 70°16'02", In-
 certidumbre (km): 1, Profundidad: ND
 Recol: Bahamonde, N., Fecha: feb/1948

MNHNCL MOL 203951 [2]

Det.: Torres, F., 11/sep/2017

Loc.: País: Chile, Región: Tarapacá, Provincia: Iquique, Comuna: Huara, Sitio: Cuya
 Coord.: Lat. S: 19°11'51"; Long. W: 70°16'02", In-
 certidumbre (km): 1, Profundidad: ND
 Recol: Bahamonde, N., Fecha: 1948

MNHNCL MOL 200500 [4]

Det.: ND

Loc.: País: Chile, Región: Tarapacá, Provincia: Iquique, Comuna: Iquique, Sitio: Iquique
 Coord.: Lat. S: 20°12'0"; Long. W: 70°9'59", Incer-
 tidumbre (km): 2, Profundidad: ND
 Recol: Basly, J., Fecha: 1972

MNHNCL MOL 203953 [4]

Det.: ND

Loc.: País: Chile, Región: Tarapacá, Provincia: Iquique, Comuna: Iquique, Sitio: Iquique
 Coord.: Lat. S: 20°12'0"; Long. W: 70°9'59", Incer-
 tidumbre (km): 2, Profundidad: ND
 Recol: ND, Fecha: ago/1984

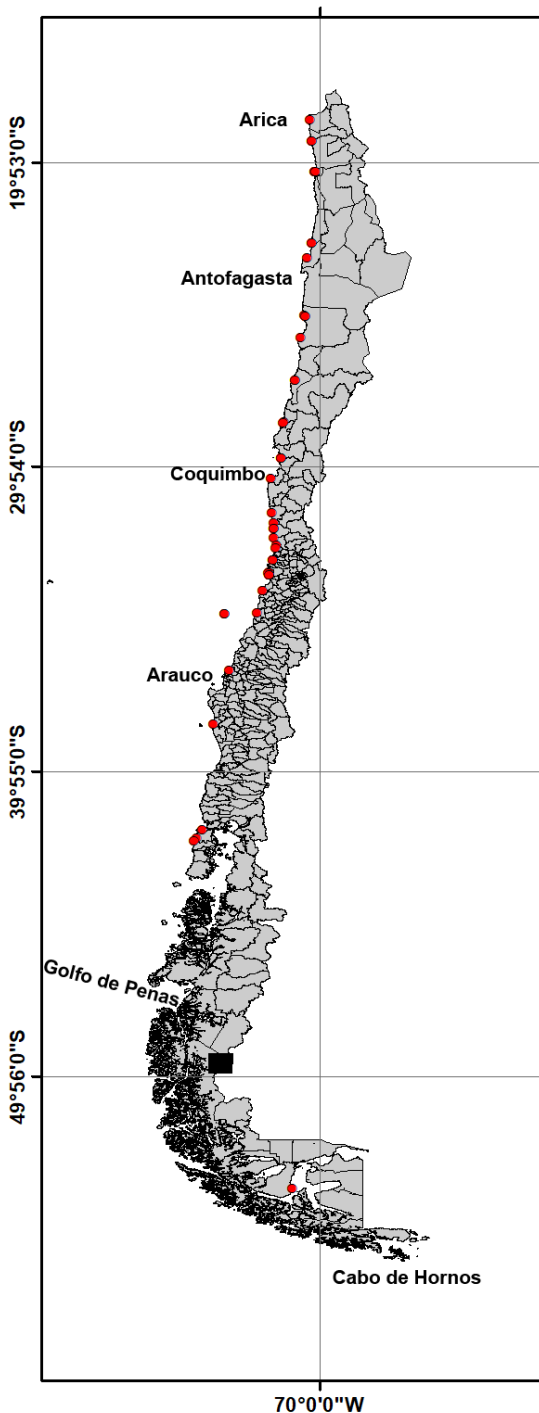


Figura 9

MNHNCL MOL 203952 [2]

Det.: Torres, F., 4/ago/2016

Loc.: País: Chile, Región: Tarapacá, Provincia: Iquique, Comuna: Iquique, Sitio: El Morro

Coord.: Lat. S: 20°13'3"; Long. W: 70°9'21", Incertidumbre (km): 0.35, Profundidad: ND

Recol: ND, Fecha: 10/ago/1994

MNHNCL MOL 203924 [4]

Det.: McLean, J., 1975

Loc.: País: Chile, Región: Antofagasta, Provincia: Tocopilla, Comuna: Tocopilla, Sitio: Cobija

Coord.: Lat. S: 22°32'53"; Long. W: 70°15'43", Incertidumbre (km): 1, Profundidad: ND

Recol: Bernardo Philippi, Fecha: ND

MNHNCL MOL 203925 [5]

Det.: Torres, F., 6/mar/2016

Loc.: País: Chile, Región: Antofagasta, Provincia: Tocopilla, Comuna: Tocopilla, Sitio: Cobija

Coord.: Lat. S: 22°32'53"; Long. W: 70°15'43", Incertidumbre (km): 1, Profundidad: ND

Recol: Pose, A., Fecha: 16/ene/1973

MNHNCL MOL 203949 [1]

Det.: McLean, J., 1975

Loc.: País: Chile, Región: Antofagasta, Provincia: Antofagasta, Comuna: Mejillones, Sitio: Mejillones de Bolivia (Mejillones Chile)

Coord.: Lat. S: 23°1'52"; Long. W: 70°26'3", Incertidumbre (km): 8.6, Profundidad: ND

Recol: Philippi, R.A., Fecha: ND

MNHNCL MOL 203923 [13]

Det.: Gálvez, O., dic/1989

Loc.: País: Chile, Región: Antofagasta, Provincia: Antofagasta, Comuna: Taltal, Sitio: Rinconada de Paposo

Coord.: Lat. S: 24°56'21"; Long. W: 70°30'28", Profundidad: ND

Recol: Gálvez, O. & Cornejo, A. & Villarroel, M., Fecha: 30/nov/1989

MNHNCL MOL 203921 [4]; 203922 [7]

Det.: McLean, J., 1975

Loc.: País: Chile, Región: Antofagasta, Provincia: Antofagasta, Comuna: Taltal, Sitio: Paposo

Coord.: Lat. S: 24°57'50"; Long. W: 70°28'52", Incertidumbre (km): 1, Profundidad: ND

Recol: Philippi, R.A., Fecha: ND

MNHNCL MOL 202713 [1]

Det.: Torres, F., 6/may/2016

Loc.: País: Chile, Región: Antofagasta, Provincia: Antofagasta, Comuna: Taltal, Sitio: Caleta Cifuncho
Coord.: Lat. S: 25°38'40"; Long. W: 70°38'8", Incertidumbre (km): 0.3

Recol: Gálvez, O., Fecha: 15/dic/1993

MNHNCL MOL 203927 [3]

Det.: McLean, J., 1975

Loc.: País: Chile, Región: Atacama, Provincia: Copiapó, Comuna: Caldera, Sitio: Caldera
Coord.: Lat. S: 27°3'16"; Long. W: 70°49'14", Incertidumbre (km): 1.4, Profundidad: ND

Recol: Gigoux, E., Fecha: ND

MNHNCL MOL 203928 [1]

Det.: ND

Loc.: País: Chile, Región: Atacama, Provincia: Copiapó, Comuna: Caldera, Sitio: Caldera
Coord.: Lat. S: 27°3'16"; Long. W: 70°49'14", Incertidumbre (km): 1.4, Profundidad: ND

Recol: Letelier, S., Fecha: 20/feb/2008

MNHNCL MOL 203930 [1]

Det.: Torres, F., 15/ene/2015

Loc.: País: Chile, Región: Atacama, Provincia: Huasco, Comuna: Huasco, Sitio: Tres Playitas
Coord.: Lat. S: 28°24'45"; Long. W: 71°11'47", Incertidumbre (km): 10, Profundidad: ND

Recol: Torres, F., Fecha: 15/ene/2015

MNHNCL MOL 203929 [1]

Det.: Torres, F., 4/ago/2016

Loc.: País: Chile, Región: Atacama, Provincia: Huasco, Comuna: Huasco, Sitio: Huasco
Coord.: Lat. S: 28°28'17"; Long. W: 71°13'23", Profundidad: ND

Recol: ND, Fecha: jun/1985

MNHNCL MOL 203941 [1]

Det.: Collado, G., 28/feb/2003

Loc.: País: Chile, Región: Coquimbo, Provincia: Elqui, Comuna: La Higuera, Sitio: Caleta Hornos
Coord.: Lat. S: 29°37'14"; Long. W: 71°17'14", Incertidumbre (km): 0.5, Profundidad: ND

Recol: Collado, G., Fecha: 15/jun/1993

MNHNCL MOL 203942 [1]

Det.: ND

Loc.: País: Chile, Región: Coquimbo, Provincia: Elqui, Comuna: La Higuera, Sitio: Caleta Hornos
Coord.: Lat. S: 29°37'14"; Long. W: 71°17'14", Incertidumbre (km): 0.5, Profundidad: ND

Recol: Letelier, S., Fecha: jun/1995

MNHNCL MOL 203943 [1]

Det.: Collado, G., 28/feb/2003

Loc.: País: Chile, Región: Coquimbo, Provincia: Elqui, Comuna: La Higuera, Sitio: Caleta Hornos (Conchal Muelle)

Coord.: Lat. S: 29°37'20"; Long. W: 71°17'21", Profundidad: ND

Recol: Collado, G., Fecha: 15/jun/1993

MNHNCL MOL 203940 [1]

Det.: McLean, J., 1975

Loc.: País: Chile, Región: Coquimbo, Provincia: Elqui, Comuna: Coquimbo, Sitio: Puerto Aldea
Coord.: Lat. S: 30°17'32"; Long. W: 71°36'29", Incertidumbre (km): 0.67, Profundidad: ND

Recol: Solís, I., Fecha: 27/nov/1964

MNHNCL MOL 203935 [2]

Det.: Bretos, M.

Loc.: País: Chile, Región: Coquimbo, Provincia: Choapa, Comuna: Canela, Sitio: Puerto Oscuro
Coord.: Lat. S: 31°25'20"; Long. W: 71°35'38", Incertidumbre (km): 1.3, Profundidad: ND

Recol: Bahamonde, N., Fecha: 20/ago/1976

MNHNCL MOL 203936 [1]

Det.: Torres, F., 4/ago/2016

Loc.: País: Chile, Región: Coquimbo, Provincia: Choapa, Comuna: Los Vilos, Sitio: Chigualoco
Coord.: Lat. S: 31°45'11"; Long. W: 71°30'59", Incertidumbre (km): 1.5, Profundidad: ND

Recol: Oyarzún P., Marta, Fecha: 22/may/1970

MNHNCL MOL 203937 [8]

Det.: ND

Loc.: País: Chile, Región: Coquimbo, Provincia: Choapa, Comuna: Los Vilos, Sitio: Los Vilos
Coord.: Lat. S: 31°55'3"; Long. W: 71°31'7", Incertidumbre (km): 1, Profundidad: ND

Recol: ND, Fecha: 1984

MNHNCL MOL 203938 [38]

Det.: ND

Loc.: País: Chile, Región: Coquimbo, Provincia: Choapa, Comuna: Los Vilos, Sitio: Los Vilos

Coord.: Lat. S: 31°55'3"; Long. W: 71°31'7", Incertidumbre (km): 1, Profundidad: ND

Recol: ND, Fecha: 14/jul/1983

MNHNCL MOL 203939 [2]

Det.: ND

Loc.: País: Chile, Región: Coquimbo, Provincia: Choapa, Comuna: Los Vilos, Sitio: Los Vilos

Coord.: Lat. S: 31°55'3"; Long. W: 71°31'7", Incertidumbre (km): 1, Profundidad: ND

Recol: IFOP, Fecha: ND

MNHNCL MOL 203954 [1]

Det.: Torres, F., 22/jul/2016

Loc.: País: Chile, Región: Valparaíso, Provincia: Petorca, Comuna: La Ligua, Sitio: Los Molles

Coord.: Lat. S: 32°14'31"; Long. W: 71°30'49", Profundidad: ND

Recol: Schlatter, R., Fecha: 31/dic/1966

MNHNCL MOL 203955 [2]

Det.: Ramírez, J.

Loc.: País: Chile, Región: Valparaíso, Provincia: Petorca, Comuna: Papudo, Sitio: Isla de los Lobos

Coord.: Lat. S: 32°28'28"; Long. W: 71°26'23", Profundidad: ND

Recol: Ramírez, J., Fecha: jun/1967

MNHNCL MOL 203956 [1]

Det.: Torres, F., 11/sep/2017

Loc.: País: Chile, Región: Valparaíso, Provincia: Petorca, Comuna: Zapallar, Sitio: Zapallar

Coord.: Lat. S: 32°33'11"; Long. W: 71°27'52", Incertidumbre (km): 1.5, Profundidad: ND

Recol: López, M.T., Fecha: feb/1956

MNHNCL MOL 203963 [1]

Det.: ND

Loc.: País: Chile, Región: Valparaíso, Provincia: Valparaíso, Comuna: Viña del Mar, Sitio: Montemar

Coord.: Lat. S: 32°57'27"; Long. W: 71°33'0", Incertidumbre (km): 0.16, Profundidad: ND

Recol: Osorio, C., Fecha: 16/nov/2000

MNHNCL MOL 200049 [2]; 203964 [1]

Det.: ND

Loc.: País: Chile, Región: Valparaíso, Provincia: Valparaíso, Comuna: Viña del Mar, Sitio: Montemar

Coord.: Lat. S: 32°57'27"; Long. W: 71°33'0", Incertidumbre (km): 0.16, Profundidad: ND

Recol: Saldes, J., Fecha: 15/sep/1956

MNHNCL MOL 203957 [2]

Det.: Torres, F., 10/ene/2019

Loc.: País: Chile, Región: Valparaíso, Provincia: San Antonio, Comuna: Algarrobo, Sitio: Algarrobo

Coord.: Lat. S: 33°21'56"; Long. W: 71°40'31", Incertidumbre (km): 1, Profundidad: ND

Recol: Codoceo, M., Fecha: 12/dic/1972

MNHNCL MOL 203958 [3]

Det.: Torres, F., 29/mar/2019

Loc.: País: Chile, Región: Valparaíso, Provincia: San Antonio, Comuna: El Quisco, Sitio: El Quisco

Coord.: Lat. S: 33°23'32"; Long. W: 71°42'1", Incertidumbre (km): 1, Profundidad: ND

Recol: Cerda, A., Fecha: 3/sep/1963

MNHNCL MOL 203959 [1]

Det.: Torres, F., 11/sep/2017

Loc.: País: Chile, Región: Valparaíso, Provincia: San Antonio, Comuna: El Tabo, Sitio: El Tabo

Coord.: Lat. S: 33°27'21"; Long. W: 71°40'19", Incertidumbre (km): 1, Profundidad: ND

Recol: Riquelme, A., Fecha: 18/nov/1972

MNHNCL MOL 203960 [1]

Det.: Torres, F., 14/jul/2016

Loc.: País: Chile, Región: Valparaíso, Provincia: San Antonio, Comuna: El Tabo, Sitio: El Tabo

Coord.: Lat. S: 33°27'21"; Long. W: 71°40'19", Incertidumbre (km): 1, Profundidad: ND

Recol: ND, Fecha: 20/jun/1961

MNHNCL MOL 203961 [2]

Det.: ND

Loc.: País: Chile, Región: Valparaíso, Provincia: San Antonio, Comuna: El Tabo, Sitio: El Tabo

Coord.: Lat. S: 33°27'21"; Long. W: 71°40'19", Incertidumbre (km): 1, Profundidad: ND

Recol: ND, Fecha: 10/sep/1982

MNHNCL MOL 203962 [1]

Det.: Torres, F., 5/dic/2016
 Loc.: País: Chile, Región: Valparaíso, Provincia: San Antonio, Comuna: El Tabo, Sitio: El Tabo
 Coord.: Lat. S: 33°27'21"; Long. W: 71°40'19", Incertidumbre (km): 1, Profundidad: ND
 Recol: ND, Fecha: 20/jul/1965

MNHNCL MOL 203944 [1]

Det.: Collado, G.
 Loc.: País: Chile, Región: Del Libertador Bernardo O'Higgins, Provincia: Cardenal Caro, Comuna: Navidad, Sitio: Matanzas
 Coord.: Lat. S: 33°57'44"; Long. W: 71°52'36", Incertidumbre (km): 1, Profundidad: ND
 Recol: Philippi, R.A., Fecha: ND

MNHNCL MOL 203948 [1]

Det.: Torres, F., 15/abr/2016
 Loc.: País: Chile, Región: Maule, Provincia: Curicó, Comuna: Vichuquén, Sitio: Boyeruca
 Coord.: Lat. S: 34°41'38"; Long. W: 72°03'48", Profundidad: ND
 Recol: ND, Fecha: 13/feb/2010

MNHNCL MOL 203931 [3]; 203932 [4]

Det.: Torres, F., 29/mar/2019
 Loc.: País: Chile, Región: Del Biobío, Provincia: Arauco, Comuna: Arauco, Sitio: Punta Lavapié
 Coord.: Lat. S: 34°43'19"; Long. W: 73°8'49", Profundidad: ND
 Recol: Letelier, S., Fecha: 14/nov/2008

MNHNCL MOL 203934 [3]

Det.: Torres, F., 15/abr/2016
 Loc.: País: Chile, Región: Del Biobío, Provincia: Concepción, Comuna: Tomé, Sitio: Cocholgüe
 Coord.: Lat. S: 36°35'42"; Long. W: 72°58'39", Incertidumbre (km): 0.5, Profundidad: ND
 Recol: ND, Fecha: 16/nov/2008

MNHNCL MOL 203933 [9]

Det.: Torres, F., 9/ago/2016
 Loc.: País: Chile, Región: Del Biobío, Provincia: Arauco, Comuna: Tirúa, Sitio: Tirúa
 Coord.: Lat. S: 38°20'46"; Long. W: 73°30'35", Profundidad: ND
 Recol: Letelier, S., Fecha: 13/nov/2008

MNHNCL MOL 203946 [1]

Det.: ND
 Loc.: País: Chile, Región: De Los Lagos, Provincia: Chiloé, Comuna: Ancud, Sitio: El Castillo
 Coord.: Lat. S: 41°49'45"; Long. W: 73°51'16", Incertidumbre (km): 0.4, Profundidad: ND
 Recol: Bahamonde, N., Fecha: feb/1944

MNHNCL MOL 203945 [1]

Det.: Torres, F., 4/jul/2016
 Loc.: País: Chile, Región: De Los Lagos, Provincia: Chiloé, Comuna: Ancud, Sitio: Comunidad E. Ahuenco
 Coord.: Lat. S: 42°06'19"; Long. W: 74°03'16", Incertidumbre (km): 0.5, Profundidad: ND
 Recol: Letelier, S., Fecha: 31/ene/2013

MNHNCL MOL 203947 [7]

Det.: Codoceo, M.
 Loc.: País: Chile, Región: De Los Lagos, Provincia: Chiloé, Comuna: Ancud, Sitio: Isla Metalqui, Playa Bonita
 Coord.: Lat. S: 42°11'38"; Long. W: 74°09'03", Incertidumbre (km): 0.15, Profundidad: ND
 Recol: Cabello, C., Fecha: 7/feb/1977

MNHNCL MOL 200057 [1]

Det.: Osorio, C.
 Loc.: País: Chile, Región: Magallanes y Antártica Chilena, Provincia: Magallanes, Comuna: Punta Arenas, Sitio: Fuerte Bulnes
 Coord.: Lat. S: 53°37'7"; Long. W: 70°55'20", Incertidumbre (km): 1, Profundidad: ND
 Recol: Codoceo, M., Fecha: 19/feb/1954

Fissurella cumingi* Reeve, 1849. Figura 10*MNHNCL MOL 203967 [1]**

Det.: Collado, G., 25/feb/2003
 Loc.: País: Chile, Región: Arica y Parinacota, Provincia: Arica, Comuna: Arica, Sitio: Playa Los Gringos
 Coord.: Lat. S: 18°30'53"; Long. W: 70°18'59", Incertidumbre (km): 0.23, Profundidad: ND
 Recol: Bahamonde, N., Fecha: 1948

MNHNCL MOL 203989 [2]

Det.: McLean, J., 1975
 Loc.: País: Chile, Región: Tarapacá, Provincia: Iquique, Comuna: Iquique, Sitio: Iquique

Coord.: Lat. S: 20°12'0"; Long. W: 70°9'59", Incertidumbre (km): 2, Profundidad: ND
 Recol: Philippi, R.A., Fecha: ND

certidumbre (km): 0.5, Profundidad: ND
 Recol: IFOP, Fecha: abr/1985

MNHCL MOL 203990 [3]

Det.: Collado, G., 21/feb/2003

Loc.: País: Chile, Región: Tarapacá, Provincia: Iquique, Comuna: Iquique, Sitio: Playa Blanca
 Coord.: Lat. S: 20°19'58"; Long. W: 70°08'43", Incertidumbre (km): 0.6, Profundidad: ND
 Recol: Bahamonde, N., Fecha: 15/oct/1952

MNHCL MOL 203966 [2]

Det.: Torres, F., 6/mar/2016

Loc.: País: Chile, Región: Antofagasta, Provincia: Tocopilla, Comuna: Tocopilla, Sitio: Cobija
 Coord.: Lat. S: 22°32'53"; Long. W: 70°15'43", Incertidumbre (km): 1, Profundidad: ND
 Recol: Pose, A., Fecha: 20/ene/1973

MNHCL MOL 203965 [1]

Det.: McLean, J., 1975

Loc.: País: Chile, Región: Antofagasta, Provincia: Antofagasta, Comuna: Taltal, Sitio: Paposo
 Coord.: Lat. S: 24°57'50"; Long. W: 70°28'52", Incertidumbre (km): 1, Profundidad: ND
 Recol: Philippi, R.A., Fecha: ND

MNHCL MOL 203968 [1]

Det.: ND

Loc.: País: Chile, Región: Atacama, Provincia: Huasco, Comuna: Huasco, Sitio: Huasco
 Coord.: Lat. S: 28°28'17"; Long. W: 71°13'23", Profundidad: ND
 Recol: ND, Fecha: ND

MNHCL MOL 203969 [6]

Det.: Torres, F., 4/ago/2016

Loc.: País: Chile, Región: Atacama, Provincia: Huasco, Comuna: Huasco, Sitio: Huasco
 Coord.: Lat. S: 28°28'17"; Long. W: 71°13'23", Profundidad: ND
 Recol: ND, Fecha: jun/1985

MNHCL MOL 203974 [2]

Det.: ND

Loc.: País: Chile, Región: Coquimbo, Provincia: Elqui, Comuna: La Higuera, Sitio: Caleta Hornos
 Coord.: Lat. S: 29°37'14"; Long. W: 71°17'14", In-

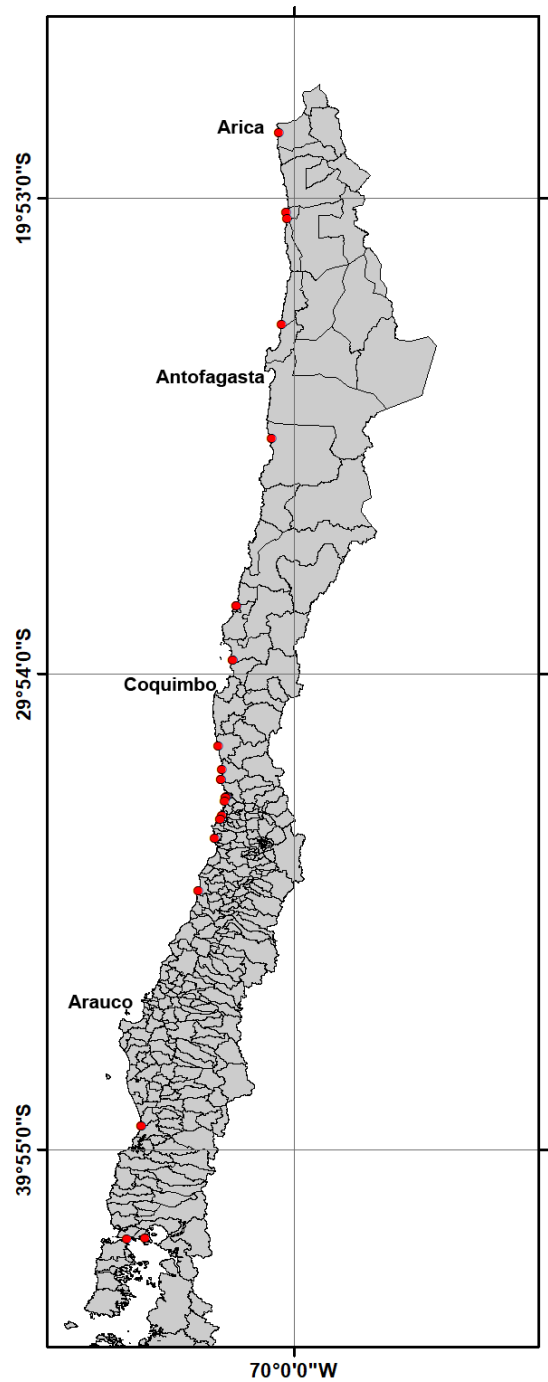


Figura 10

MNHNCL MOL 203998 [1]

Det.: Torres, F., 4/ago/2016
 Loc.: País: Chile, Región: Coquimbo, Provincia: Elqui, Comuna: La Higuera, Sitio: Caleta Hornos
 Coord.: Lat. S: 29°37'14"; Long. W: 71°17'14", Incertidumbre (km): 0.5, Profundidad: ND
 Recol: Letelier, S., Fecha: 1993

MNHNCL MOL 203970 [1]

Det.: Bretos, M.
 Loc.: País: Chile, Región: Coquimbo, Provincia: Choapa, Comuna: Canela, Sitio: Puerto Oscuro
 Coord.: Lat. S: 31°25'20"; Long. W: 71°35'38", Incertidumbre (km): 1.3, Profundidad: ND
 Recol: Bahamonde, N., Fecha: 20/ago/1976

MNHNCL MOL 203971 [40]

Det.: ND
 Loc.: País: Chile, Región: Coquimbo, Provincia: Choapa, Comuna: Los Vilos, Sitio: Los Vilos
 Coord.: Lat. S: 31°55'3"; Long. W: 71°31'7", Incertidumbre (km): 1, Profundidad: ND
 Recol: ND, Fecha: 22/mar/1983

MNHNCL MOL 203972 [3]; 203973 [1]

Det.: Collado, G., 26/feb/2003
 Loc.: País: Chile, Región: Coquimbo, Provincia: Choapa, Comuna: Los Vilos, Sitio: Pichidanguí
 Coord.: Lat. S: 32°08'17"; Long. W: 71°32'8"S, Profundidad: ND
 Recol: Codoceo, M., Fecha: 1980

MNHNCL MOL 203991 [1]

Det.: Ramírez, J.
 Loc.: País: Chile, Región: Valparaíso, Provincia: Petorca, Comuna: Papudo, Sitio: Lilén
 Coord.: Lat. S: 32°29'16"; Long. W: 71°26'02", Incertidumbre (km): 0.25, Profundidad: ND
 Recol: Ramírez, J., Fecha: ND

MNHNCL MOL 203992 [1]; 203993 [1]

Det.: Torres, F., 22/abr/2016
 Loc.: País: Chile, Región: Valparaíso, Provincia: Petorca, Comuna: Papudo, Sitio: Papudo
 Coord.: Lat. S: 32°30'20"; Long. W: 71°26'51", Incertidumbre (km): 1.8, Profundidad: ND
 Recol: Ramírez, J., Fecha: 1975

MNHNCL MOL 203994 [2]

Det.: Torres, F., 4/ago/2016
 Loc.: País: Chile, Región: Valparaíso, Provincia: Petorca, Comuna: Papudo, Sitio: Papudo
 Coord.: Lat. S: 32°30'20"; Long. W: 71°26'51", Incertidumbre (km): 1.8, Profundidad: ND
 Recol: Ramírez, J., Fecha: 1975

MNHNCL MOL 203995 [1]

Det.: Torres, F., 9/ago/2016
 Loc.: País: Chile, Región: Valparaíso, Provincia: Petorca, Comuna: Zapallar, Sitio: Playa Las Cujas
 Coord.: Lat. S: 32°34'41"; Long. W: 71°27'19", Profundidad: ND
 Recol: Osorio, C., Fecha: 28/nov/1995

MNHNCL MOL 203997 [25]

Det.: Collado, G., 23/feb/2003
 Loc.: País: Chile, Región: Valparaíso, Provincia: Valparaíso, Comuna: Quintero, Sitio: Islotes de Concón
 Coord.: Lat. S: 32°53'21"; Long. W: 71°31'13", Incertidumbre (km): 0.1, Profundidad: ND
 Recol: Bahamonde, N., Fecha: jul/1951

MNHNCL MOL 200050 [1]

Det.: Torres, F., 27/mar/2019
 Loc.: País: Chile, Región: Valparaíso, Provincia: Valparaíso, Comuna: Viña del Mar, Sitio: Montemar
 Coord.: Lat. S: 32°57'27"; Long. W: 71°33'0", Incertidumbre (km): 0.16, Profundidad: ND
 Recol: Saldes, J., Fecha: may/1956

MNHNCL MOL 200031 [1]

Det.: Torres, F., 13/may/2016
 Loc.: País: Chile, Región: Valparaíso, Provincia: Valparaíso, Comuna: Viña del Mar, Sitio: Montemar
 Coord.: Lat. S: 32°57'27"; Long. W: 71°33'0", Incertidumbre (km): 0.16, Profundidad: ND
 Recol: Saldes, J., Fecha: 18/oct/1971

MNHNCL MOL 203996 [1]

Det.: Collado, G.
 Loc.: País: Chile, Región: Valparaíso, Provincia: San Antonio, Comuna: Algarrobo, Sitio: Algarrobo
 Coord.: Lat. S: 33°21'56"; Long. W: 71°40'31", Incertidumbre (km): 1, Profundidad: ND
 Recol: Bahamonde, N., Fecha: 1943

MNHNCL MOL 203975 [1]

Det.: McLean, J., 1975

Loc.: País: Chile, Región: Del Libertador Bernardo O'Higgins, Provincia: Cardenal Caro, Comuna: Pichilemu, Sitio: Laguna Cahuil

Coord.: Lat. S: 34°28'44"; Long. W: 72°1'18", Incertidumbre (km): 0.34, Profundidad: ND

Recol: Larraín del Campo, R., Fecha: 1951

MNHNCL MOL 203978 [1]

Det.: Collado, G.

Loc.: País: Chile, Región: De Los Ríos, Provincia: Valdivia, Comuna: Mariquina, Sitio: Mehuín

Coord.: Lat. S: 39°25'30"; Long. W: 73°13'1", Incertidumbre (km): 0.12, Profundidad: ND

Recol: López, M.T., Fecha: 23/ene/1955

MNHNCL MOL 203979 [2]

Det.: Torres, F., 4/feb/2019

Loc.: País: Chile, Región: De Los Ríos, Provincia: Valdivia, Comuna: Mariquina, Sitio: Mehuín

Coord.: Lat. S: 39°25'30"; Long. W: 73°13'1", Incertidumbre (km): 0.12, Profundidad: ND

Recol: ND, Fecha: 23/jul/1980

MNHNCL MOL 203977 [1]

Det.: McLean, J., 1975

Loc.: País: Chile, Región: De Los Lagos, Provincia: Llanquihue, Comuna: Calbuco, Sitio: Calbuco

Coord.: Lat. S: 41°46'13"; Long. W: 73°08'27", Incertidumbre (km): 1.8, Profundidad: ND

Recol: Albert, F., Fecha: 1892

MNHNCL MOL 203976 [1]

Det.: ND

Loc.: País: Chile, Región: De Los Lagos, Provincia: Chiloé, Comuna: Ancud, Sitio: Piedra Remolino

Coord.: Lat. S: 41°47'41"; Long. W: 73°31'23", Profundidad: 10 m.

Recol: Jara, F., Fecha: 5/oct/2000

MNHNCL MOL 203980 [1]; 203981 [5]; 203984 [2]; 203983 [2]; 203985 [1]; 203986 [1]; 203987 [1]

Det.: McLean, J., 1975

Loc.: País: Chile, Sitio: ND

Recol: Philippi, R.A., Fecha: ND

MNHNCL MOL 203982 [1]

Det.: Collado, G.

Loc.: País: Chile, Sitio: ND

Recol: ND, Fecha: ND

MNHNCL MOL 203988 [1]

Det.: McLean, J., 1975

Loc.: País: Chile, Sitio: ND

Recol: Morch, M., Fecha: ND

***Fissurella latimarginata* G. B. Sowerby I, 1833.**

Figura 11

MNHNCL MOL 204323 [1]

Det.: Torres, F., 1/ago/2019

Loc.: País: Chile, Región: Antofagasta, Provincia: Antofagasta, Comuna: Taltal, Sitio: Muelle de Piedra

Coord.: Lat. S: 25°24'31"; Long. W: 70°29'56", Profundidad: ND

Recol: Gálvez, O. & Cornejo, A. & Villarroel, M., Fecha: 18/dic/1993

MNHNCL MOL 204322 [8]

Det.: Torres, F., 1/ago/2019

Loc.: País: Chile, Región: Antofagasta, Provincia: Antofagasta, Comuna: Taltal, Sitio: Caleta Cifuncho

Coord.: Lat. S: 25°38'40"; Long. W: 70°38'8", Incertidumbre (km): 0.3, Profundidad: ND

Recol: Gálvez, O. & Cornejo, A. & Villarroel, M., Fecha: 18/dic/1993

MNHNCL MOL 204003 [2]

Det.: ND

Loc.: País: Chile, Región: Arica y Parinacota, Provincia: Arica, Comuna: Arica, Sitio: Playa Los Gringos

Coord.: Lat. S: 18°30'53"; Long. W: 70°18'59", Incertidumbre (km): 0.23, Profundidad: ND

Recol: Bahamonde, N., Fecha: 1948

MNHNCL MOL 204028 [1]

Det.: ND

Loc.: País: Chile, Región: Tarapacá, Provincia: Iquique, Comuna: Huara, Sitio: Cuya

Coord.: Lat. S: 19°11'51"; Long. W: 70°16'02", Incertidumbre (km): 1, Profundidad: ND

Recol: Bahamonde, N., Fecha: feb/1948

MNHNCL MOL 200501 [1]

Det.: ND

Loc.: País: Chile, Región: Tarapacá, Provincia:

Iquique, Comuna: Iquique, Sitio: Iquique
 Coord.: Lat. S: 20°12'0"; Long. W: 70°9'59", Incertidumbre (km): 2, Profundidad: ND
 Recol: Basly, J., Fecha: 1972

MNHNCL MOL 204029 [2]

Det.: Torres, F., 4/ago/2016
 Loc.: País: Chile, Región: Tarapacá, Provincia: Iquique, Comuna: Iquique, Sitio: El Morro
 Coord.: Lat. S: 20°13'3"; Long. W: 70°9'21", Incertidumbre (km): 0.35, Profundidad: ND
 Recol: ND, Fecha: 10/ago/1994

MNHNCL MOL 204032 [1]

Det.: McLean, J., 1975
 Loc.: País: Chile, Región: Tarapacá, Provincia: Iquique, Comuna: Iquique, Sitio: Playa Cavanca
 Coord.: Lat. S: 20°13'55"; Long. W: 70°9'0", Incertidumbre (km): 0.1, Profundidad: ND
 Recol: Bahamonde, N., Fecha: 14/jul/1963

MNHNCL MOL 204033 [2]

Det.: Bretos, M.
 Loc.: País: Chile, Región: Tarapacá, Provincia: Iquique, Comuna: Iquique, Sitio: Playa Huaiquique
 Coord.: Lat. S: 20°16'54"; Long. W: 70°7'47", Incertidumbre (km): 0.78, Profundidad: ND
 Recol: Bretos, M., Fecha: 1978

MNHNCL MOL 204030 [1]

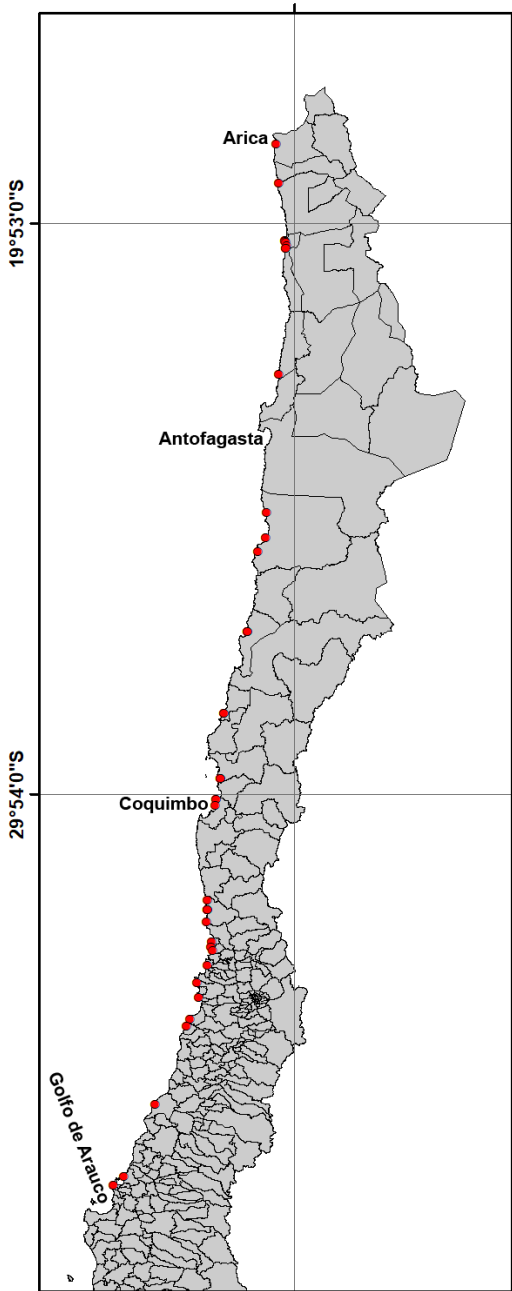
Det.: McLean, J., 1975
 Loc.: País: Chile, Región: Tarapacá, Provincia: Iquique, Comuna: Iquique, Sitio: Playa Blanca
 Coord.: Lat. S: 20°19'58"; Long. W: 70°08'43", Incertidumbre (km): 0.6, Profundidad: ND
 Recol: Bahamonde, N., Fecha: 15/oct/1952

MNHNCL MOL 204031 [2]

Det.: Collado, G., 21/feb/2003
 Loc.: País: Chile, Región: Tarapacá, Provincia: Iquique, Comuna: Iquique, Sitio: Playa Blanca
 Coord.: Lat. S: 20°19'58"; Long. W: 70°08'43", Incertidumbre (km): 0.6, Profundidad: ND
 Recol: Bahamonde, N., Fecha: 15/oct/1952

MNHNCL MOL 204002 [9]

Det.: Torres, F., 6/mar/2016
 Loc.: País: Chile, Región: Antofagasta, Provincia: Tocopilla, Comuna: Tocopilla, Sitio: Cobija
 Coord.: Lat. S: 22°32'53"; Long. W: 70°15'43", Incertidumbre (km): 1, Profundidad: ND
 Recol: Pose, A., Fecha: 16/ene/1973



70°0'0"W
 Figura 11

MNHNCL MOL 204001 [1]

Det.: McLean, J., 1975

Loc.: País: Chile, Región: Antofagasta, Provincia: Antofagasta, Comuna: Taltal, Sitio: Paposo

Coord.: Lat. S: 24°57'50"; Long. W: 70°28'52", In-
certidumbre (km): 1, Profundidad: ND

Recol: Philippi, R.A., Fecha: ND

MNHNCL MOL 204004 [4]

Det.: McLean, J., 1975

Loc.: País: Chile, Región: Atacama, Provincia: Co-
piapó, Comuna: Caldera, Sitio: CalderaCoord.: Lat. S: 27°3'16"; Long. W: 70°49'14", In-
certidumbre (km): 1.4, Profundidad: ND

Recol: Gigoux, E., Fecha: ND

MNHNCL MOL 204005 [1]

Det.: Collado, G., 23/feb/2003

Loc.: País: Chile, Región: Atacama, Provincia: Co-
piapó, Comuna: Caldera, Sitio: CalderaCoord.: Lat. S: 27°3'16"; Long. W: 70°49'14", In-
certidumbre (km): 1.4, Profundidad: ND

Recol: Cobo, C., Fecha: 1938

MNHNCL MOL 204006 [1]

Det.: ND

Loc.: País: Chile, Región: Atacama, Provincia: Co-
piapó, Comuna: Caldera, Sitio: CalderaCoord.: Lat. S: 27°3'16"; Long. W: 70°49'14", In-
certidumbre (km): 1.4, Profundidad: ND

Recol: Letelier, S., Fecha: 20/feb/2008

MNHNCL MOL 204007 [3]

Det.: McLean, J., 1975

Loc.: País: Chile, Región: Atacama, Provincia: Hu-
asco, Comuna: Huasco, Sitio: HuascoCoord.: Lat. S: 28°28'17"; Long. W: 71°13'23",
Profundidad: ND

Recol: Bahamonde, N. & Vila, I., Fecha: ago/1965

MNHNCL MOL 204008 [7]

Det.: Torres, F., 4/ago/2016

Loc.: País: Chile, Región: Atacama, Provincia: Hu-
asco, Comuna: Huasco, Sitio: HuascoCoord.: Lat. S: 28°28'17"; Long. W: 71°13'23",
Profundidad: ND

Recol: ND, Fecha: jun/1985

MNHNCL MOL 204022 [4]

Det.: Bretos, M.

Loc.: País: Chile, Región: Coquimbo, Provincia: El-
qui, Comuna: La Higuera, Sitio: Caleta HornosCoord.: Lat. S: 29°37'14"; Long. W: 71°17'14", In-
certidumbre (km): 0.5, Profundidad: ND

Recol: Letelier, S., Fecha: 1993

MNHNCL MOL 204020 [9]

Det.: Torres, F., 8/abr/2016

Loc.: País: Chile, Región: Coquimbo, Provincia: El-
qui, Comuna: La Higuera, Sitio: Caleta HornosCoord.: Lat. S: 29°37'14"; Long. W: 71°17'14", In-
certidumbre (km): 0.5, Profundidad: ND

Recol: Letelier, S., Fecha: 1993

MNHNCL MOL 204021 [1]

Det.: ND

Loc.: País: Chile, Región: Coquimbo, Provincia: El-
qui, Comuna: La Higuera, Sitio: Caleta HornosCoord.: Lat. S: 29°37'14"; Long. W: 71°17'14", In-
certidumbre (km): 0.5, Profundidad: ND

Recol: IFOP, Fecha: ND

MNHNCL MOL 204023 [7]

Det.: Collado, G., 18/feb/2003

Loc.: País: Chile, Región: Coquimbo, Provincia: El-
qui, Comuna: La Higuera, Sitio: Caleta Hornos
(Conchal Muelle)Coord.: Lat. S: 29°37'14"; Long. W: 71°17'14", In-
certidumbre (km): 0.5, Profundidad: ND

Recol: Collado, G., Fecha: 15/jun/1994

MNHNCL MOL 204018 [2]

Det.: Torres, F., 29/mar/2019

Loc.: País: Chile, Región: Coquimbo, Provincia: El-
qui, Comuna: Coquimbo, Sitio: CoquimboCoord.: Lat. S: 29°58'59"; Long. W: 71°21'37", In-
certidumbre (km): 2, Profundidad: ND

Recol: ND, Fecha: 12/abr/2002

MNHNCL MOL 204019 [6]

Det.: Torres, F., 4/feb/2019

Loc.: País: Chile, Región: Coquimbo, Provincia: El-
qui, Comuna: Coquimbo, Sitio: CoquimboCoord.: Lat. S: 29°58'59"; Long. W: 71°21'37", In-
certidumbre (km): 2, Profundidad: ND

Recol: ND, Fecha: 1984

MNHNCL MOL 202712 [1]

Det.: Torres, F, 2016

Loc.: País: Chile, Región: Coquimbo, Provincia: Elqui, Comuna: Coquimbo, Sitio: Playa El Francés
Coord.: Lat. S: 30°5'39"; Long. W: 71°22'55"

Recol: Prado, M.C., Fecha: 8/ene/2013

MNHNCL MOL 204011 [1]

Det.: Torres, F., 4/ago/2016

Loc.: País: Chile, Región: Coquimbo, Provincia: Choapa, Comuna: Los Vilos, Sitio: Chigualoco
Coord.: Lat. S: 31°45'11"; Long. W: 71°30'59", Incertidumbre (km): 1.5, Profundidad: ND

Recol: Oyarzún P., Marta, Fecha: 22/may/1970

MNHNCL MOL 204012 [14]

Det.: ND

Loc.: País: Chile, Región: Coquimbo, Provincia: Choapa, Comuna: Los Vilos, Sitio: Los Vilos
Coord.: Lat. S: 31°55'3"; Long. W: 71°31'7", Incertidumbre (km): 1, Profundidad: ND

Recol: ND, Fecha: 22/mar/1983

MNHNCL MOL 204013 [16]

Det.: ND

Loc.: País: Chile, Región: Coquimbo, Provincia: Choapa, Comuna: Los Vilos, Sitio: Los Vilos
Coord.: Lat. S: 31°55'3"; Long. W: 71°31'7", Incertidumbre (km): 1, Profundidad: ND

Recol: ND, Fecha: 10/dic/1983

MNHNCL MOL 204014 [7]

Det.: ND

Loc.: País: Chile, Región: Coquimbo, Provincia: Choapa, Comuna: Los Vilos, Sitio: Los Vilos
Coord.: Lat. S: 31°55'3"; Long. W: 71°31'7", Incertidumbre (km): 1, Profundidad: ND

Recol: ND, Fecha: jul/1983

MNHNCL MOL 204015 [15]

Det.: ND

Loc.: País: Chile, Región: Coquimbo, Provincia: Choapa, Comuna: Los Vilos, Sitio: Los Vilos
Coord.: Lat. S: 31°55'3"; Long. W: 71°31'7", Incertidumbre (km): 1, Profundidad: ND

Recol: ND, Fecha: 1984

MNHNCL MOL 204016 [2]

Det.: ND

Loc.: País: Chile, Región: Coquimbo, Provincia: Choapa, Comuna: Los Vilos, Sitio: Los Vilos

Coord.: Lat. S: 31°55'3"; Long. W: 71°31'7", Incertidumbre (km): 1, Profundidad: ND

Recol: IFOP, Fecha: ND

MNHNCL MOL 204017 [6]

Det.: Codoceo, M., 26/feb/2003

Loc.: País: Chile, Región: Coquimbo, Provincia: Choapa, Comuna: Los Vilos, Sitio: Pichidanguí
Coord.: Lat. S: 32°08'17"; Long. W: 71°32'8"S, Profundidad: ND

Recol: Codoceo, M., Fecha: ago/1980

MNHNCL MOL 204034 [3]

Det.: Ramírez, J.

Loc.: País: Chile, Región: Valparaíso, Provincia: Petorca, Comuna: Papudo, Sitio: Lilén
Coord.: Lat. S: 32°29'16"; Long. W: 71°26'02", Incertidumbre (km): 0.25, Profundidad: ND

Recol: Ramírez, J., Fecha: feb/1970

MNHNCL MOL 204035 [13]

Det.: Torres, F., 9/ago/2016

Loc.: País: Chile, Región: Valparaíso, Provincia: Petorca, Comuna: Zapallar, Sitio: Playa Las Cujas
Coord.: Lat. S: 32°34'41"; Long. W: 71°27'19", Profundidad: ND

Recol: Osorio, C., Fecha: 28/nov/1995

MNHNCL MOL 204039 [1]

Det.: Torres, F., 20/may/2016

Loc.: País: Chile, Región: Valparaíso, Provincia: Valparaíso, Comuna: Puchuncaví, Sitio: Maitencillo
Coord.: Lat. S: 32°38'18"; Long. W: 71°25'52", Incertidumbre (km): 0.7, Profundidad: ND

Recol: Covacevich, V., Fecha: 1974

MNHNCL MOL 204038 [5]

Det.: Collado, G., 23/feb/2003

Loc.: País: Chile, Región: Valparaíso, Provincia: Valparaíso, Comuna: Quintero, Sitio: Islotes de Concón

Coord.: Lat. S: 32°53'21"; Long. W: 71°31'13", Incertidumbre (km): 0.1, Profundidad: ND

Recol: Bahamonde, N., Fecha: jul/1954

MNHNCL MOL 204037 [1]

Det.: Torres, F., 4/ene/2016

Loc.: País: Chile, Región: Valparaíso, Provincia: Valparaíso, Comuna: Casablanca, Sitio: Quintay
 Coord.: Lat. S: 33°11'38"; Long. W: 71°42'2", Profundidad: ND
 Recol: Gálvez, O., Fecha: ene/1998

MNHNCL MOL 200097 [2]

Det.: ND

Loc.: País: Chile, Región: Valparaíso, Provincia: San Antonio, Comuna: El Tabo, Sitio: El Tabo
 Coord.: Lat. S: 33°27'21"; Long. W: 71°40'19", Incertidumbre (km): 1
 Recol: ND, Fecha: 20/dic/1961

MNHNCL MOL 204036 [1]

Det.: Torres, F., 9/ago/2016

Loc.: País: Chile, Región: Valparaíso, Provincia: San Antonio, Comuna: Santo Domingo, Sitio: Caleta Mostazal
 Coord.: Lat. S: 33°50'11"; Long. W: 71°48'52", Incertidumbre (km): 0.5, Profundidad: ND
 Recol: Letelier, S., Fecha: 12/abr/2000

MNHNCL MOL 204024 [2]

Det.: ND

Loc.: País: Chile, Región: Del Libertador Bernardo O'Higgins, Provincia: Cardenal Caro, Comuna: Navidad, Sitio: Matanzas
 Coord.: Lat. S: 33°57'44"; Long. W: 71°52'36", Incertidumbre (km): 1, Profundidad: ND
 Recol: Philippi, R.A., Fecha: ND

MNHNCL MOL 204025 [1]

Det.: Gálvez, O., ene/1991

Loc.: País: Chile, Región: Maule, Provincia: Talca, Comuna: Constitución, Sitio: Piedra de la Iglesia
 Coord.: Lat. S: 35°19'43"; Long. W: 72°26'01", Profundidad: ND
 Recol: Gálvez, O. & Cornejo, A., Fecha: 28/ago/1990

MNHNCL MOL 204010 [7]

Det.: Torres, F., 27/mar/2019

Loc.: País: Chile, Región: Del Biobío, Provincia: Concepción, Comuna: Tomé, Sitio: Cocholgüe
 Coord.: Lat. S: 36°35'42"; Long. W: 72°58'39", Incertidumbre (km): 0.5, Profundidad: ND
 Recol: Letelier, S., Fecha: 16/nov/2008

MNHNCL MOL 204009 [3]

Det.: McLean, J., 1975

Loc.: País: Chile, Región: Del Biobío, Provincia: Concepción, Comuna: Talcahuano, Sitio: San Vicente
 Coord.: Lat. S: 36°44'20"; Long. W: 73°9'57", Profundidad: ND
 Recol: Philippi, R.A., Fecha: 1893

MNHNCL MOL 203999 [5]

Det.: Ramírez, J.

Loc.: País: Chile, Sitio: ND
 Recol: ND, Fecha: ND

MNHNCL MOL 204000 [1]

Det.: Collado, G.

Loc.: País: Chile, Sitio: ND
 Recol: Philippi, R.A., Fecha: ND

MNHNCL MOL 204026 [14]

Det.: ND

Loc.: País: Chile, Sitio: ND
 Recol: Philippi, R.A., Fecha: ND

MNHNCL MOL 204027 [1]

Det.: McLean, J., 1975

Loc.: País: Chile, Sitio: ND
 Recol: ND, Fecha: ND

***Fissurella limbata* G. B. Sowerby I, 1835.**

Figura 12

MNHNCL MOL 200499 [2]

Det.: ND

Loc.: País: Chile, Región: Tarapacá, Provincia: Iquique, Comuna: Iquique, Sitio: Iquique
 Coord.: Lat. S: 20°12'0"; Long. W: 70°9'59", Incertidumbre (km): 2, Profundidad: ND
 Recol: Basly, J., Fecha: 1971

MNHNCL MOL 204057 [1]

Det.: Torres, F., 29/mar/2019

Loc.: País: Chile, Región: Tarapacá, Provincia: Iquique, Comuna: Iquique, Sitio: Iquique
 Coord.: Lat. S: 20°12'0"; Long. W: 70°9'59", Incertidumbre (km): 2, Profundidad: ND
 Recol: Bahamonde, N., Fecha: 14/jul/1963

MNHNCL MOL 204040 [2]

Det.: Torres, F., 6/mar/2016

Loc.: País: Chile, Región: Antofagasta, Provincia: Tocopilla, Comuna: Tocopilla, Sitio: Cobija

Coord.: Lat. S: 22°32'53"; Long. W: 70°15'43", Incertidumbre (km): 1, Profundidad: ND

Recol: Pose, A., Fecha: 16/ene/1973

MNHNCL MOL 204041 [2]

Det.: Torres, F., 4/ago/2016

Loc.: País: Chile, Región: Atacama, Provincia: Huasco, Comuna: Huasco, Sitio: Huasco

Coord.: Lat. S: 28°28'17"; Long. W: 71°13'23", Profundidad: ND

Recol: ND, Fecha: jun/1985

MNHNCL MOL 204049 [1]

Det.: Collado, G., 28/feb/2003

Loc.: País: Chile, Región: Coquimbo, Provincia: Elqui, Comuna: La Higuera, Sitio: Caleta Hornos

Coord.: Lat. S: 29°37'14"; Long. W: 71°17'14", Incertidumbre (km): 0.5, Profundidad: ND

Recol: Letelier, S., Fecha: jun/1993

MNHNCL MOL 204050 [4]

Det.: ND

Loc.: País: Chile, Región: Coquimbo, Provincia: Elqui, Comuna: La Higuera, Sitio: Caleta Hornos

Coord.: Lat. S: 29°37'14"; Long. W: 71°17'14", Incertidumbre (km): 0.5, Profundidad: ND

Recol: IFOP, Fecha: abr/1985

MNHNCL MOL 204600 [4]

Det.: Bretos, M.

Loc.: País: Chile, Región: Coquimbo, Provincia: Elqui, Comuna: La Higuera, Sitio: Caleta Hornos

Coord.: Lat. S: 29°37'14"; Long. W: 71°17'14", Incertidumbre (km): 0.5, Profundidad: ND

Recol: Letelier, S., Fecha: oct/1993

MNHNCL MOL 204069 [6]

Det.: Torres, F., 4/ene/2016

Loc.: País: Chile, Región: Coquimbo, Provincia: Limarí, Comuna: Ovalle, Sitio: Fray Jorge

Coord.: Lat. S: 30°39'6"; Long. W: 71°42'47", Profundidad: ND

Recol: Vásquez, J., Fecha: 11/nov/1985

MNHNCL MOL 204046 [1]

Det.: Bretos, M.

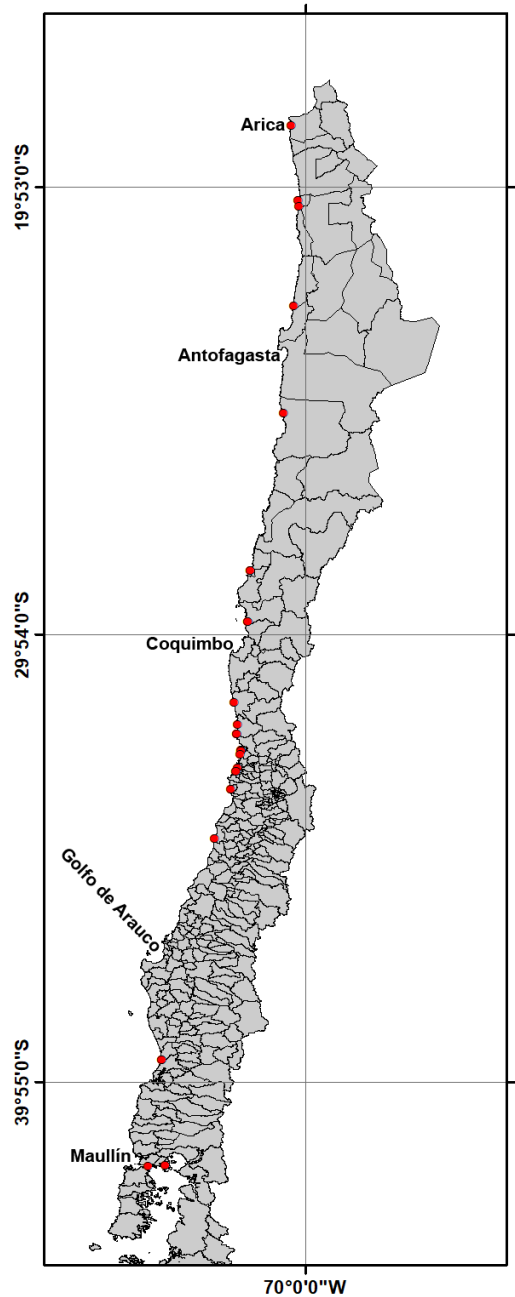


Figura 12

Loc.: País: Chile, Región: Coquimbo, Provincia: Choapa, Comuna: Canela, Sitio: Puerto Oscuro

Coord.: Lat. S: 31°25'20"; Long. W: 71°35'38", Incertidumbre (km): 1.3, Profundidad: ND

Recol: Bahamonde, N., Fecha: 20/ago/1976

MNHNCL MOL 204047 [3]

Det.: ND

Loc.: País: Chile, Región: Coquimbo, Provincia: Choapa, Comuna: Los Vilos, Sitio: Los Vilos

Coord.: Lat. S: 31°55'3"; Long. W: 71°31'7", Incertidumbre (km): 1, Profundidad: ND

Recol: ND, Fecha: mar/1983

MNHNCL MOL 204048 [2]

Det.: Torres, F., 13/may/2016

Loc.: País: Chile, Región: Coquimbo, Provincia: Choapa, Comuna: Los Vilos, Sitio: Los Vilos

Coord.: Lat. S: 31°55'3"; Long. W: 71°31'7", Incertidumbre (km): 1, Profundidad: ND

Recol: ND, Fecha: 11/dic/1983

MNHNCL MOL 204058 [3]

Det.: Torres, F., 21/abr/2019

Loc.: País: Chile, Región: Valparaíso, Provincia: Petorca, Comuna: La Ligua, Sitio: El Chivato

Coord.: Lat. S: 32°14'27"; Long. W: 71°29'54", Incertidumbre (km): 10, Profundidad: ND

Recol: Torres, F., Fecha: 2/feb/2019

MNHNCL MOL 204068 [2]

Det.: Ramírez, J.

Loc.: País: Chile, Región: Valparaíso, Provincia: Petorca, Comuna: Papudo, Sitio: Punta El Toro

Coord.: Lat. S: 32°29'20"; Long. W: 71°26'02", Incertidumbre (km): 0.2, Profundidad: ND

Recol: Ramírez, J., Fecha: 1968

MNHNCL MOL 204060 [1]

Det.: Ramírez, J., 28/ago/1970

Loc.: País: Chile, Región: Valparaíso, Provincia: Petorca, Comuna: Zapallar, Sitio: Zapallar

Coord.: Lat. S: 32°33'11"; Long. W: 71°27'52", Incertidumbre (km): 1.5, Profundidad: ND

Recol: López, M.T., Fecha: feb/1953

MNHNCL MOL 204059 [1]

Det.: Torres, F., 9/ago/2016

Loc.: País: Chile, Región: Valparaíso, Provincia: Petorca, Comuna: Zapallar, Sitio: Playa Las Cujas

Coord.: Lat. S: 32°34'41"; Long. W: 71°27'19", Profundidad: ND

Recol: Osorio, C., Fecha: 28/nov/1995

MNHNCL MOL 204067 [2]

Det.: Torres, F., 10/ene/2019

Loc.: País: Chile, Región: Valparaíso, Provincia: Valparaíso, Comuna: Quintero, Sitio: Playa el Durazno

Coord.: Lat. S: 32°46'33"; Long. W: 71°31'34", Profundidad: ND

Recol: Venegas, J. & Ross, S., Fecha: 13/ago/1973

MNHNCL MOL 204066 [5]

Det.: Collado, G., 21/feb/2003

Loc.: País: Chile, Región: Valparaíso, Provincia: Valparaíso, Comuna: Quintero, Sitio: Islotes de Concón

Coord.: Lat. S: 32°53'21"; Long. W: 71°31'13", Incertidumbre (km): 0.1, Profundidad: ND

Recol: Bahamonde, N., Fecha: jul/1951

MNHNCL MOL 200030 [9]

Det.: Saldes, J.

Loc.: País: Chile, Región: Valparaíso, Provincia: Valparaíso, Comuna: Viña del Mar, Sitio: Montemar

Coord.: Lat. S: 32°57'27"; Long. W: 71°33'0", Incertidumbre (km): 0.16, Profundidad: ND

Recol: Saldes, J., Fecha: 31/may/1956

MNHNCL MOL 200039 [8]

Det.: ND

Loc.: País: Chile, Región: Valparaíso, Provincia: San Antonio, Comuna: El Quisco, Sitio: El Quisco

Coord.: Lat. S: 33°23'32"; Long. W: 71°42'1", Incertidumbre (km): 1, Profundidad: ND

Recol: Cerda R. & Bahamonde, N., Fecha: 20/oct/1963

MNHNCL MOL 204061 [1]

Det.: Torres, F., 29/mar/2019

Loc.: País: Chile, Región: Valparaíso, Provincia: San Antonio, Comuna: El Quisco, Sitio: El Quisco

Coord.: Lat. S: 33°23'32"; Long. W: 71°42'1", Incertidumbre (km): 1, Profundidad: ND

Recol: Cerda, A., Fecha: 9/mar/1963

MNHNCL MOL 204062 [1]

Det.: Torres, F., 11/sep/2017

Loc.: País: Chile, Región: Valparaíso, Provincia: San Antonio, Comuna: El Tabo, Sitio: El Tabo

Coord.: Lat. S: 33°27'21"; Long. W: 71°40'19", Incertidumbre (km): 1, Profundidad: ND

Recol: Riquelme, A., Fecha: 18/nov/1972

MNHNCL MOL 204063 [6]

Det.: Torres, F., 13/may/2016
 Loc.: País: Chile, Región: Valparaíso, Provincia: San Antonio, Comuna: El Tabo, Sitio: El Tabo
 Coord.: Lat. S: 33°27'21"; Long. W: 71°40'19", Incertidumbre (km): 1, Profundidad: ND
 Recol: López & Mujica, Fecha: 7/jun/1963

MNHNCL MOL 204064 [1]

Det.: Torres, F., 4/ago/2016
 Loc.: País: Chile, Región: Valparaíso, Provincia: San Antonio, Comuna: El Tabo, Sitio: El Tabo
 Coord.: Lat. S: 33°27'21"; Long. W: 71°40'19", Incertidumbre (km): 1, Profundidad: ND
 Recol: ND, Fecha: 6/sep/1984

MNHNCL MOL 204065 [2]

Det.: Torres, F., 4/ene/2016
 Loc.: País: Chile, Región: Valparaíso, Provincia: San Antonio, Comuna: El Tabo, Sitio: El Tabo
 Coord.: Lat. S: 33°27'21"; Long. W: 71°40'19", Incertidumbre (km): 1, Profundidad: ND
 Recol: Osorio, C., Fecha: 30/abr/1989

MNHNCL MOL 204051 [1]

Det.: Ramírez, J.
 Loc.: País: Chile, Región: Del Libertador Bernardo O'Higgins, Provincia: Cardenal Caro, Comuna: Pichilemu, Sitio: Laguna Cahuil
 Coord.: Lat. S: 34°28'44"; Long. W: 72°1'18", Incertidumbre (km): 0.34, Profundidad: ND
 Recol: Larraín del Campo, R., Fecha: 1951

MNHNCL MOL 204042 [8]

Det.: ND
 Loc.: País: Chile, Región: Del Biobío, Provincia: Arauco, Comuna: Arauco, Sitio: Punta Lavapié
 Coord.: Lat. S: 34°43'19"; Long. W: 73°8'49", Profundidad: ND
 Recol: Letelier, S., Fecha: 14/nov/2008

MNHNCL MOL 204052 [4]

Det.: Gálvez, O., ene/1991
 Loc.: País: Chile, Región: Maule, Provincia: Talca, Comuna: Constitución, Sitio: Piedra de la Iglesia
 Coord.: Lat. S: 35°19'43"; Long. W: 72°26'01", Profundidad: ND
 Recol: Gálvez, O. & Cornejo, A., Fecha: 28/ago/1990

MNHNCL MOL 204045 [1]

Det.: Bretos, M.
 Loc.: País: Chile, Región: Del Biobío, Provincia: Concepción, Comuna: Tomé, Sitio: Cocholgüe
 Coord.: Lat. S: 36°35'42"; Long. W: 72°58'39", Incertidumbre (km): 0.5, Profundidad: ND
 Recol: Bretos, M., Fecha: 6/dic/1979

MNHNCL MOL 204043 [3]

Det.: Bretos, M.
 Loc.: País: Chile, Región: Del Biobío, Provincia: Concepción, Comuna: Talcahuano, Sitio: Bahía de Concepción
 Coord.: Lat. S: 36°40'38"; Long. W: 73°02'18", Incertidumbre (km): 8, Profundidad: ND
 Recol: Bretos, M., Fecha: 6/dic/1979

MNHNCL MOL 204044 [1]

Det.: ND
 Loc.: País: Chile, Región: Del Biobío, Provincia: Concepción, Comuna: Talcahuano, Sitio: San Vicente
 Coord.: Lat. S: 36°44'20"; Long. W: 73°9'57", Profundidad: ND
 Recol: Philippi, R.A., Fecha: 1893

MNHNCL MOL 204053 [1]; 204054 [1]

Det.: McLean, J., 1975
 Loc.: País: Chile, Sitio: ND
 Recol: Philippi, R.A., Fecha: ND

MNHNCL MOL 204055 [2]

Det.: McLean, J., 1975
 Loc.: País: Chile, Sitio: ND
 Recol: ND, Fecha: ND

MNHNCL MOL 204056 [2]

Det.: McLean, J., 1975
 Loc.: País: Chile, Sitio: ND
 Recol: Philippi, R.A., Fecha: ND

***Fissurella macrotrema* G. B. Sowerby I, 1835.**

Figura 13

MNHNCL MOL 204598 [1]

Det.: Torres, F., 19/mar/2019
 Loc.: País: Chile, Región: De Los Lagos, Provincia: Chiloé, Comuna: Ancud, Sitio: Bahía de Ancud
 Coord.: Lat. S: 41°48'19"; Long. W: 73°46'51", Profundidad: ND
 Recol: Philippi, R.A., Fecha: 1895

MNHNCL MOL 204588 [3]
 Det.: Torres, F., 19/mar/2019
 Loc.: País: Panamá, Sitio: ND
 Recol: Philippi, R.A., Fecha: ND

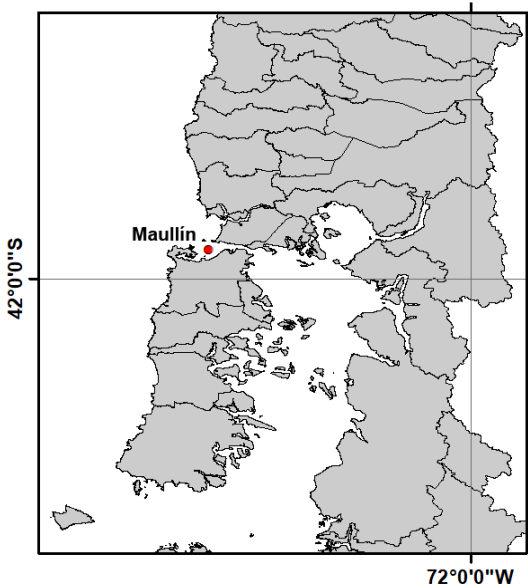


Figura 13

***Fissurella maxima* G. B. Sowerby I, 1834.**

Figura 14

MNHNCL MOL 404321 [2]
 Det.: Torres, F., 1/ago/2019
 Loc.: País: Chile, Región: Antofagasta, Provincia: Antofagasta, Comuna: Taltal, Sitio: Muelle de Piedra
 Coord.: Lat. S: 25°24'31"; Long. W: 70°29'56",
 Profundidad: ND
 Recol: Gálvez, O. & Cornejo, A. & Villarroel, M.,
 Fecha: 18/dic/1993

MNHNCL MOL 204080 [1]
 Det.: ND
 Loc.: País: Chile, Región: Arica y Parinacota, Provincia: Arica, Comuna: Arica, Sitio: La Lisera
 Coord.: Lat. S: 18°29'35"; Long. W: 70°19'38",
 Incertidumbre (km): 5, Profundidad: ND
 Recol: Bahamonde, N., Fecha: feb/1948

MNHNCL MOL 204079 [1]
 Det.: ND
 Loc.: País: Chile, Región: Arica y Parinacota, Provincia: Arica, Comuna: Arica, Sitio: Arica

Coord.: Lat. S: 18°29'48"; Long. W: 70°19'30",
 Incertidumbre (km): 2, Profundidad: ND
 Recol: Bahamonde, N., Fecha: 1948

MNHNCL MOL 204081 [3]
 Det.: McLean, J., 1975
 Loc.: País: Chile, Región: Arica y Parinacota, Provincia: Arica, Comuna: Arica, Sitio: Playa Los Gringos

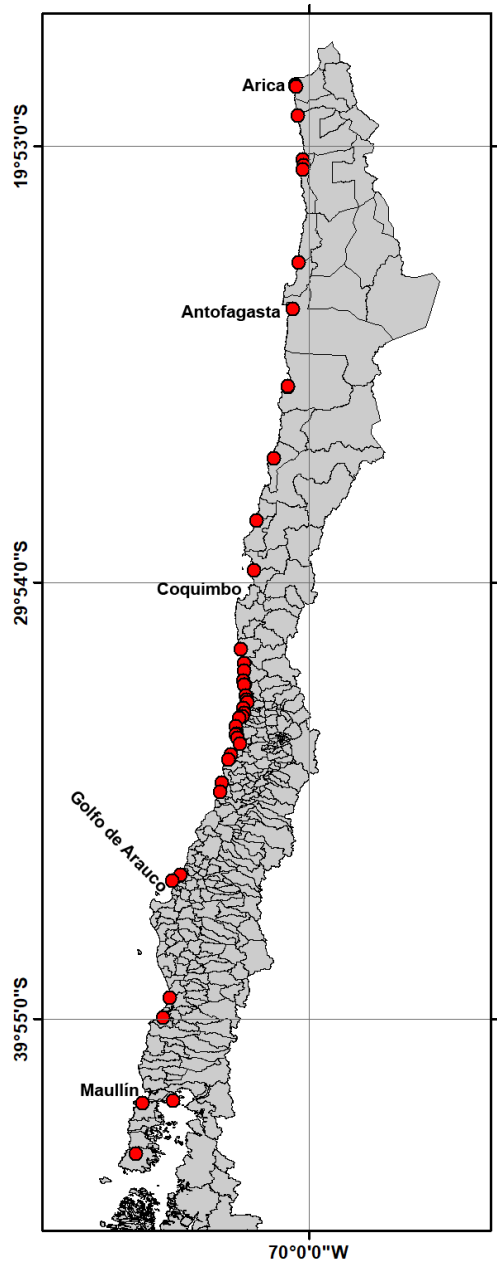


Figura 14

Coord.: Lat. S: 18°30'53"; Long. W: 70°18'59", Incertidumbre (km): 0.23, Profundidad: ND
Recol: Bahamonde, N., Fecha: 15/feb/1948

MNHNCL MOL 204134 [1]

Det.: ND

Loc.: País: Chile, Región: Tarapacá, Provincia: Iquique, Comuna: Huara, Sitio: Cuya
Coord.: Lat. S: 19°11'51"; Long. W: 70°16'02", Incertidumbre (km): 1, Profundidad: ND
Recol: Bahamonde, N., Fecha: 1948

MNHNCL MOL 200497 [3]

Det.: Basly, J.

Loc.: País: Chile, Región: Tarapacá, Provincia: Iquique, Comuna: Iquique, Sitio: Iquique
Coord.: Lat. S: 20°12'0"; Long. W: 70°9'59", Incertidumbre (km): 2, Profundidad: ND
Recol: Basly, J., Fecha: 1971

MNHNCL MOL 204135 [1]

Det.: McLean, J., 1975

Loc.: País: Chile, Región: Tarapacá, Provincia: Iquique, Comuna: Iquique, Sitio: Iquique
Coord.: Lat. S: 20°12'0"; Long. W: 70°9'59", Incertidumbre (km): 2, Profundidad: ND
Recol: Philippi, R.A., Fecha: ND

MNHNCL MOL 204137 [1]

Det.: Codoceo, M.

Loc.: País: Chile, Región: Tarapacá, Provincia: Iquique, Comuna: Iquique, Sitio: Playa Blanca
Coord.: Lat. S: 20°19'58"; Long. W: 70°08'43", Incertidumbre (km): 0.6, Profundidad: ND
Recol: ND, Fecha: 13/feb/1978

MNHNCL MOL 204136 [4]

Det.: Collado, G., 21/feb/2003

Loc.: País: Chile, Región: Tarapacá, Provincia: Iquique, Comuna: Iquique, Sitio: Playa Blanca
Coord.: Lat. S: 20°19'58"; Long. W: 70°08'43", Incertidumbre (km): 0.6, Profundidad: ND
Recol: Bahamonde, N., Fecha: 15/oct/1952

MNHNCL MOL 204138 [1]

Det.: Torres, F., 4/ago/2016

Loc.: País: Chile, Región: Tarapacá, Provincia: Iquique, Comuna: Iquique, Sitio: Playa Los Verdes
Coord.: Lat. S: 20°26'0"; Long. W: 70°9'39", Incertidumbre (km): 1, Profundidad: ND
Recol: Frassinetti, D., Fecha: 13/feb/1972

Recol: Frassinetti, D., Fecha: 13/feb/1972

MNHNCL MOL 204078 [9]

Det.: Torres, F., 6/mar/2016

Loc.: País: Chile, Región: Antofagasta, Provincia: Tocopilla, Comuna: Tocopilla, Sitio: Cobija
Coord.: Lat. S: 22°32'53"; Long. W: 70°15'43", Incertidumbre (km): 1, Profundidad: ND
Recol: Pose, A., Fecha: 16/ene/1973

MNHNCL MOL 204074 [1]

Det.: McLean, J., 1975

Loc.: País: Chile, Región: Antofagasta, Provincia: Antofagasta, Comuna: Antofagasta, Sitio: Antofagasta
Coord.: Lat. S: 23°37'54"; Long. W: 70°23'49", Incertidumbre (km): 24, Profundidad: ND
Recol: Pose, A., Fecha: 23/nov/1972

MNHNCL MOL 204075 [3]

Det.: McLean, J., 1975

Loc.: País: Chile, Región: Antofagasta, Provincia: Antofagasta, Comuna: Antofagasta, Sitio: Antofagasta
Coord.: Lat. S: 23°37'54"; Long. W: 70°23'49", Incertidumbre (km): 24, Profundidad: ND
Recol: Pose, A., Fecha: 21/dic/1972

MNHNCL MOL 204076 [1]

Det.: Torres, F., 22/abr/2016

Loc.: País: Chile, Región: Antofagasta, Provincia: Antofagasta, Comuna: Antofagasta, Sitio: Antofagasta
Coord.: Lat. S: 23°37'54"; Long. W: 70°23'49", Incertidumbre (km): 24, Profundidad: ND
Recol: Ramírez, J., Fecha: ND

MNHNCL MOL 204077 [1]

Det.: Gálvez, O., ene/1990

Loc.: País: Chile, Región: Antofagasta, Provincia: Antofagasta, Comuna: Taltal, Sitio: La Puntilla, 2 Km al sur de Taltal
Coord.: Lat. S: 25°24'3"; Long. W: 70°30'29", Profundidad: ND
Recol: Gálvez, O. & Cornejo, A. & Villarroel, M., Fecha: 27/nov/1989

MNHNCL MOL 204082 [3]

Det.: ND

Loc.: País: Chile, Región: Atacama, Provincia: Copiapó, Comuna: Caldera, Sitio: Caldera
 Coord.: Lat. S: 27°3'16"; Long. W: 70°49'14", Incertidumbre (km): 1.4, Profundidad: ND
 Recol: Gigoux, E., Fecha: ND

MNHNCL MOL 204083 [2]

Det.: Collado, G., 23/feb/2003
 Loc.: País: Chile, Región: Atacama, Provincia: Copiapó, Comuna: Caldera, Sitio: Caldera
 Coord.: Lat. S: 27°3'16"; Long. W: 70°49'14", Incertidumbre (km): 1.4, Profundidad: ND
 Recol: Cobo, C., Fecha: 1938

MNHNCL MOL 204084 [4]

Det.: Torres, F., 4/ene/2016
 Loc.: País: Chile, Región: Atacama, Provincia: Copiapó, Comuna: Caldera, Sitio: Caldera
 Coord.: Lat. S: 27°3'16"; Long. W: 70°49'14", Incertidumbre (km): 1.4, Profundidad: ND
 Recol: Letelier, S., Fecha: 20/feb/2008

MNHNCL MOL 204085 [8]

Det.: Torres, F., 4/ago/2016
 Loc.: País: Chile, Región: Atacama, Provincia: Huasco, Comuna: Huasco, Sitio: Huasco
 Coord.: Lat. S: 28°28'17"; Long. W: 71°13'23", Profundidad: ND
 Recol: ND, Fecha: jun/1985

MNHNCL MOL 204072 [1]

Det.: ND
 Loc.: País: Chile, Región: Atacama, Provincia: Huasco, Comuna: Huasco, Sitio: Huasco
 Coord.: Lat. S: 28°28'17"; Long. W: 71°13'23", Profundidad: ND
 Recol: ND, Fecha: ND

MNHNCL MOL 204105 [6]

Det.: Bretos, M.
 Loc.: País: Chile, Región: Coquimbo, Provincia: Elqui, Comuna: La Higuera, Sitio: Caleta Hornos
 Coord.: Lat. S: 29°37'14"; Long. W: 71°17'14", Incertidumbre (km): 0.5, Profundidad: ND
 Recol: Letelier, S., Fecha: 1993

MNHNCL MOL 204103 [16]

Det.: Collado, G., 28/feb/2003
 Loc.: País: Chile, Región: Coquimbo, Provincia: Elqui, Comuna: La Higuera, Sitio: Caleta Hornos

Coord.: Lat. S: 29°37'14"; Long. W: 71°17'14", Incertidumbre (km): 0.5, Profundidad: ND
 Recol: Letelier, S., Fecha: jun/1993

MNHNCL MOL 204104 [2]

Det.: Torres, F., 8/abr/2016
 Loc.: País: Chile, Región: Coquimbo, Provincia: Elqui, Comuna: La Higuera, Sitio: Caleta Hornos
 Coord.: Lat. S: 29°37'14"; Long. W: 71°17'14", Incertidumbre (km): 0.5, Profundidad: ND
 Recol: Letelier, S., Fecha: 1993

MNHNCL MOL 204106 [1]

Det.: Collado, G., 18/feb/2003
 Loc.: País: Chile, Región: Coquimbo, Provincia: Elqui, Comuna: La Higuera, Sitio: Caleta Hornos (Conchal Muelle)
 Coord.: Lat. S: 29°37'20"; Long. W: 71°17'21", Profundidad: ND
 Recol: Collado, G., Fecha: 15/jun/1994

MNHNCL MOL 204090 [7]

Det.: Bretos, M.
 Loc.: País: Chile, Región: Coquimbo, Provincia: Choapa, Comuna: Canela, Sitio: Puerto Oscuro
 Coord.: Lat. S: 31°25'20"; Long. W: 71°35'38", Incertidumbre (km): 1.3, Profundidad: ND
 Recol: Bahamonde, N., Fecha: 20/ago/1976

MNHNCL MOL 204091 [2]

Det.: Torres, F., 4/jun/2016
 Loc.: País: Chile, Región: Coquimbo, Provincia: Choapa, Comuna: Los Vilos, Sitio: Chigualoco
 Coord.: Lat. S: 31°45'11"; Long. W: 71°30'59", Incertidumbre (km): 1.5, Profundidad: ND
 Recol: Oyarzún P., Marta, Fecha: 22/may/1970

MNHNCL MOL 204092 [12]

Det.: Torres, F., 13/jun/2016
 Loc.: País: Chile, Región: Coquimbo, Provincia: Choapa, Comuna: Los Vilos, Sitio: Los Vilos
 Coord.: Lat. S: 31°55'3"; Long. W: 71°31'7", Incertidumbre (km): 1, Profundidad: ND
 Recol: ND, Fecha: 14/abr/1983

MNHNCL MOL 204093 [5]

Det.: ND
 Loc.: País: Chile, Región: Coquimbo, Provincia: Choapa, Comuna: Los Vilos, Sitio: Los Vilos
 Coord.: Lat. S: 31°55'3"; Long. W: 71°31'7", Incer-

tidumbre (km): 1, Profundidad: ND
Recol: Pescadores, Fecha: 1984

MNHNCL MOL 204094 [51]; 204095 [18];
204096 [51]; 204097 [30]; 204098 [35]

Det.: ND

Loc.: País: Chile, Región: Coquimbo, Provincia:
Choapa, Comuna: Los Vilos, Sitio: Los Vilos
Coord.: Lat. S: 31°55'3"; Long. W: 71°31'7", Incer-
tidumbre (km): 1, Profundidad: ND
Recol: ND, Fecha: 1984

MNHNCL MOL 204099 [6]

Det.: Torres, F., 4/ene/2016

Loc.: País: Chile, Región: Coquimbo, Provincia:
Choapa, Comuna: Los Vilos, Sitio: Los Vilos
Coord.: Lat. S: 31°55'3"; Long. W: 71°31'7", Incer-
tidumbre (km): 1, Profundidad: ND
Recol: ND, Fecha: 29/mar/1983

MNHNCL MOL 204100 [7]

Det.: ND

Loc.: País: Chile, Región: Coquimbo, Provincia:
Choapa, Comuna: Los Vilos, Sitio: Los Vilos
Coord.: Lat. S: 31°55'3"; Long. W: 71°31'7", Incer-
tidumbre (km): 1, Profundidad: ND
Recol: ND, Fecha: sep/1982

MNHNCL MOL 204101 [1]

Det.: Collado, G.

Loc.: País: Chile, Región: Coquimbo, Provincia:
Choapa, Comuna: Los Vilos, Sitio: Pichidanguí
Coord.: Lat. S: 32°08'17"; Long. W: 71°32'8"S,
Profundidad: ND
Recol: Codoceo, M., Fecha: ago/1980

MNHNCL MOL 204102 [5]

Det.: ND

Loc.: País: Chile, Región: Coquimbo, Provincia:
Choapa, Comuna: Los Vilos, Sitio: Pichidanguí
Coord.: Lat. S: 32°08'17"; Long. W: 71°32'8"S,
Profundidad: ND
Recol: Codoceo, M., Fecha: 1980

MNHNCL MOL 204139 [13]

Det.: Torres, F., 2/feb/2015

Loc.: País: Chile, Región: Valparaíso, Provincia:
Petorca, Comuna: La Ligua, Sitio: El Chivato
Coord.: Lat. S: 32°14'27"; Long. W: 71°29'54",
Profundidad: ND
Recol: Torres, F., Fecha: 2/feb/2019

MNHNCL MOL 204140 [1]

Det.: Torres, F., 10/ene/2019

Loc.: País: Chile, Región: Valparaíso, Provincia:
Petorca, Comuna: La Ligua, Sitio: Los Molles
Coord.: Lat. S: 32°14'31"; Long. W: 71°30'49",
Profundidad: ND
Recol: ND, Fecha: 11/dic/1974

MNHNCL MOL 204141 [1]

Det.: Ramírez, J.

Loc.: País: Chile, Región: Valparaíso, Provincia:
Petorca, Comuna: Papudo, Sitio: Isla Pita, Papudo
Coord.: Lat. S: 32°29'42"; Long. W: 71°28'0", In-
certidumbre (km): 0.5, Profundidad: ND
Recol: Ramírez A. R., Fecha: ND

MNHNCL MOL 204142 [7]

Det.: Torres, F., 9/ago/2016

Loc.: País: Chile, Región: Valparaíso, Provincia:
Petorca, Comuna: Zapallar, Sitio: Playa Las Cujas
Coord.: Lat. S: 32°34'41"; Long. W: 71°27'19",
Profundidad: ND
Recol: Osorio, C., Fecha: 28/nov/1995

MNHNCL MOL 204163 [4]

Det.: Torres, F., 20/may/2016

Loc.: País: Chile, Región: Valparaíso, Provincia:
Valparaíso, Comuna: Puchuncaví, Sitio: Maitencillo
Coord.: Lat. S: 32°38'18"; Long. W: 71°25'52", In-
certidumbre (km): 0.7, Profundidad: ND
Recol: Covacevich, V., Fecha: 1974

MNHNCL MOL 204161 [2]

Det.: Collado, G., 21/feb/2003

Loc.: País: Chile, Región: Valparaíso, Provincia:
Valparaíso, Comuna: Quintero, Sitio: Playa el Du-
razno
Coord.: Lat. S: 32°46'33"; Long. W: 71°31'34",
Profundidad: ND
Recol: Piga, G., Fecha: ND

MNHNCL MOL 204160 [16]

Det.: Torres, F., 24/ene/2019

Loc.: País: Chile, Región: Valparaíso, Provincia:
Valparaíso, Comuna: Concon, Sitio: Islotes de Con-
cón
Coord.: Lat. S: 32°53'21"; Long. W: 71°31'13", In-
certidumbre (km): 0.1, Profundidad: ND
Recol: Bahamonde, N., Fecha: jul/1954

MNHNCL MOL 204070 [3]

Det.: Torres, F., 9/ago/2016

Loc.: País: Chile, Región: Valparaíso, Provincia: Valparaíso, Comuna: Viña del Mar, Sitio: Montemar
Coord.: Lat. S: 32°57'27"; Long. W: 71°33'0", Profundidad: ND

Recol: Saldes, J., Fecha: 1956

MNHNCL MOL 200015 [5]

Det.: Bahamonde, N

Loc.: País: Chile, Región: Valparaíso, Provincia: Valparaíso, Comuna: Viña del Mar, Sitio: Montemar
Coord.: Lat. S: 32°57'27"; Long. W: 71°33'0", Incertidumbre (km): 0.16, Profundidad: ND

Recol: Saldes, J., Fecha: 1956

MNHNCL MOL 200072 [10]

Det.: ND

Loc.: País: Chile, Región: Valparaíso, Provincia: Valparaíso, Comuna: Viña del Mar, Sitio: Montemar
Coord.: Lat. S: 32°57'27"; Long. W: 71°33'0", Incertidumbre (km): 0.16, Profundidad: ND

Recol: Saldes, J., Fecha: 1956

MNHNCL MOL 204162 [1]

Det.: McLean, J., 1975

Loc.: País: Chile, Región: Valparaíso, Provincia: Valparaíso, Comuna: Valparaíso, Sitio: Valparaíso
Coord.: Lat. S: 33°0'5"; Long. W: 71°37'5", Profundidad: ND

Recol: Philippi, B., Fecha: ND

Observaciones: Ilustrado por Philippi en Abb. Vol 2, Tab 1, Fig. 1

MNHNCL MOL 204158 [6]

Det.: Torres, F., 29/abr/2016

Loc.: País: Chile, Región: Valparaíso, Provincia: Valparaíso, Comuna: Casablanca, Sitio: Quintay
Coord.: Lat. S: 33°11'38"; Long. W: 71°42'2", Profundidad: ND

Recol: Gálvez, O., Fecha: 1994

MNHNCL MOL 204159 [1]

Det.: ND

Loc.: País: Chile, Región: Valparaíso, Provincia: Valparaíso, Comuna: Casablanca, Sitio: Quintay
Coord.: Lat. S: 33°11'38"; Long. W: 71°42'2", Profundidad: ND

Recol: Gálvez, O., Fecha: ene/1998

MNHNCL MOL 204143 [1]

Det.: Bretos, M.

Loc.: País: Chile, Región: Valparaíso, Provincia: San Antonio, Comuna: Algarrobo, Sitio: Algarrobo
Coord.: Lat. S: 33°21'56"; Long. W: 71°40'31", Incertidumbre (km): 1, Profundidad: ND

Recol: Codoceo, M., Fecha: 10/dic/1972

MNHNCL MOL 204144 [1]

Det.: Collado, G.

Loc.: País: Chile, Región: Valparaíso, Provincia: San Antonio, Comuna: Algarrobo, Sitio: Algarrobo
Coord.: Lat. S: 33°21'56"; Long. W: 71°40'31", Incertidumbre (km): 1, Profundidad: ND

Recol: Bahamonde, N., Fecha: 1943

MNHNCL MOL 204145 [1]

Det.: Collado, G., 21/feb/2003

Loc.: País: Chile, Región: Valparaíso, Provincia: San Antonio, Comuna: Algarrobo, Sitio: Algarrobo
Coord.: Lat. S: 33°21'56"; Long. W: 71°40'31", Incertidumbre (km): 1, Profundidad: ND

Recol: Bahamonde, N., Fecha: 1943

MNHNCL MOL 204146 [1]

Det.: Torres, F., 10/ene/2019

Loc.: País: Chile, Región: Valparaíso, Provincia: San Antonio, Comuna: Algarrobo, Sitio: Algarrobo
Coord.: Lat. S: 33°21'56"; Long. W: 71°40'31", Incertidumbre (km): 1, Profundidad: ND

Recol: Codoceo, M., Fecha: 12/dic/1972

MNHNCL MOL 204147 [1]

Det.: Torres, F., 11/sep/2017

Loc.: País: Chile, Región: Valparaíso, Provincia: San Antonio, Comuna: El Quisco, Sitio: El Quisco
Coord.: Lat. S: 33°23'32"; Long. W: 71°42'1", Incertidumbre (km): 1, Profundidad: ND

Recol: Hirsch, M., Fecha: 26/nov/1972

MNHNCL MOL 204148 [2]

Det.: Torres, F., 29/mar/2019

Loc.: País: Chile, Región: Valparaíso, Provincia: San Antonio, Comuna: El Quisco, Sitio: El Quisco
Coord.: Lat. S: 33°23'32"; Long. W: 71°42'1", Incertidumbre (km): 1, Profundidad: ND

Recol: Cerda, A., Fecha: 3/sep/1963

MNHNCL MOL 204151 [1]

Det.: Torres, F., 7/ene/2016

Loc.: País: Chile, Región: Valparaíso, Provincia: San Antonio, Comuna: El Tabo, Sitio: El Tabo

Coord.: Lat. S: 33°27'21"; Long. W: 71°40'19", Incertidumbre (km): 1, Profundidad: ND

Recol: López & Mujica, Fecha: 6/ago/1963

MNHNCL MOL 204155 [1]

Det.: Torres, F., 5/dic/2016

Loc.: País: Chile, Región: Valparaíso, Provincia: San Antonio, Comuna: El Tabo, Sitio: El Tabo

Coord.: Lat. S: 33°27'21"; Long. W: 71°40'19", Incertidumbre (km): 1, Profundidad: ND

Recol: ND, Fecha: 20/jul/1965

MNHNCL MOL 204149 [3]

Det.: Torres, F., 11/sep/2017

Loc.: País: Chile, Región: Valparaíso, Provincia: San Antonio, Comuna: El Tabo, Sitio: El Tabo

Coord.: Lat. S: 33°27'21"; Long. W: 71°40'19", Incertidumbre (km): 1, Profundidad: ND

Recol: ND, Fecha: 11/ago/1961

MNHNCL MOL 204150 [1]

Det.: Torres, F., 11/sep/2017

Loc.: País: Chile, Región: Valparaíso, Provincia: San Antonio, Comuna: El Tabo, Sitio: El Tabo

Coord.: Lat. S: 33°27'21"; Long. W: 71°40'19", Incertidumbre (km): 1, Profundidad: ND

Recol: Riquelme, A., Fecha: 18/nov/1972

MNHNCL MOL 204152 [1]

Det.: Torres, F., 29/abr/2016

Loc.: País: Chile, Región: Valparaíso, Provincia: San Antonio, Comuna: El Tabo, Sitio: El Tabo

Coord.: Lat. S: 33°27'21"; Long. W: 71°40'19", Incertidumbre (km): 1, Profundidad: ND

Recol: Codoceo, M., Fecha: 1/feb/1948

MNHNCL MOL 204153 [2]

Det.: Torres, F., 10/ene/2019

Loc.: País: Chile, Región: Valparaíso, Provincia: San Antonio, Comuna: El Tabo, Sitio: El Tabo

Coord.: Lat. S: 33°27'21"; Long. W: 71°40'19", Incertidumbre (km): 1, Profundidad: ND

Recol: ND, Fecha: sep/1984

MNHNCL MOL 204154 [3]

Det.: Torres, F., 29/mar/2019

Loc.: País: Chile, Región: Valparaíso, Provincia: San Antonio, Comuna: El Tabo, Sitio: El Tabo

Coord.: Lat. S: 33°27'21"; Long. W: 71°40'19", Incertidumbre (km): 1, Profundidad: ND

Recol: Bahamonde, N., Fecha: 18/ago/1951

MNHNCL MOL 204156 [1]

Det.: Collado, G., 25/feb/2003

Loc.: País: Chile, Región: Valparaíso, Provincia: San Antonio, Comuna: San Antonio, Sitio: San Antonio

Coord.: Lat. S: 33°35'12"; Long. W: 71°36'49", Incertidumbre (km): 3, Profundidad: ND

Recol: ND, Fecha: 1860

MNHNCL MOL 204157 [1]

Det.: Torres, F., 9/ago/2016

Loc.: País: Chile, Región: Valparaíso, Provincia: San Antonio, Comuna: Santo Domingo, Sitio: Caleta Mostazal

Coord.: Lat. S: 33°50'11"; Long. W: 71°48'52", Incertidumbre (km): 0.5, Profundidad: ND

Recol: Letelier, S., Fecha: 12/abr/2000

MNHNCL MOL 204107 [4]

Det.: McLean, J., 1975

Loc.: País: Chile, Región: Del Libertador Bernardo O'Higgins, Provincia: Cardenal Caro, Comuna: Navidad, Sitio: Matanzas

Coord.: Lat. S: 33°57'44"; Long. W: 71°52'36", Incertidumbre (km): 1, Profundidad: ND

Recol: Philippi, R.A., Fecha: nov/1894

MNHNCL MOL 204108 [1]

Det.: McLean, J., 1975

Loc.: País: Chile, Región: Del Libertador Bernardo O'Higgins, Provincia: Cardenal Caro, Comuna: Navidad, Sitio: Matanzas

Coord.: Lat. S: 33°57'44"; Long. W: 71°52'36", Incertidumbre (km): 1, Profundidad: ND

Recol: Philippi, R.A., Fecha: 1894

MNHNCL MOL 204109 [5]

Det.: Torres, F., 19/mar/2019

Loc.: País: Chile, Región: Del Libertador Bernardo O'Higgins, Provincia: Cardenal Caro, Comuna: Navidad, Sitio: Matanzas

Coord.: Lat. S: 33°57'44"; Long. W: 71°52'36", Incertidumbre (km): 1, Profundidad: ND
Recol: Philippi, R.A., Fecha: ND

MNHNCL MOL 204073 [1]

Det.: McLean, J., 1975

Loc.: País: Chile, Región: Del Libertador Bernardo O'Higgins, Provincia: Cardenal Caro, Comuna: Pichilemu, Sitio: Cahuil

Coord.: Lat. S: 34°29'4"; Long. W: 72°1'29", Profundidad: ND

Recol: Philippi, R.A., Fecha: ND

MNHNCL MOL 204116 [1]

Det.: Torres, F., 22/abr/2016

Loc.: País: Chile, Región: Maule, Provincia: Curicó, Comuna: Vichuquén, Sitio: Boyeruca

Coord.: Lat. S: 34°41'38"; Long. W: 72°03'48", Profundidad: ND

Recol: ND, Fecha: 13/feb/2010

MNHNCL MOL 204088 [2]

Det.: Torres, F., 15/abr/2016

Loc.: País: Chile, Región: Del Biobío, Provincia: Concepción, Comuna: Tomé, Sitio: Cocholgüe

Coord.: Lat. S: 36°35'42"; Long. W: 72°58'39", Incertidumbre (km): 0.5, Profundidad: ND

Recol: ND, Fecha: 16/nov/2008

MNHNCL MOL 204089 [1]

Det.: Torres, F., 22/abr/2016

Loc.: País: Chile, Región: Del Biobío, Provincia: Concepción, Comuna: Tomé, Sitio: Cocholgüe

Coord.: Lat. S: 36°35'42"; Long. W: 72°58'39", Incertidumbre (km): 0.5, Profundidad: ND

Recol: ND, Fecha: 16/nov/2008

MNHNCL MOL 204086 [1]

Det.: Collado, G.

Loc.: País: Chile, Región: Del Biobío, Provincia: Concepción, Comuna: Talcahuano, Sitio: San Vicente

Coord.: Lat. S: 36°44'20"; Long. W: 73°9'57", Profundidad: ND

Recol: Philippi, R.A., Fecha: ND

MNHNCL MOL 204087 [9]

Det.: ND

Loc.: País: Chile, Región: Del Biobío, Provincia:

Concepción, Comuna: Talcahuano, Sitio: San Vicente

Coord.: Lat. S: 36°44'20"; Long. W: 73°9'57", Profundidad: ND

Recol: ND, Fecha: 11/jun/2002

MNHNCL MOL 204114 [1]

Det.: Torres, F., 3/abr/2019

Loc.: País: Chile, Región: De Los Ríos, Provincia: Valdivia, Comuna: Mariquina, Sitio: Mehuín

Coord.: Lat. S: 39°25'30"; Long. W: 73°13'1", Incertidumbre (km): 0.12, Profundidad: ND

Recol: López, M.T., Fecha: 28/sep/1962

MNHNCL MOL 204113 [10]

Det.: Torres, F., 4/feb/2019

Loc.: País: Chile, Región: De Los Ríos, Provincia: Valdivia, Comuna: Mariquina, Sitio: Mehuín

Coord.: Lat. S: 39°25'30"; Long. W: 73°13'1", Incertidumbre (km): 0.12, Profundidad: ND

Recol: ND, Fecha: 23/jul/1976

MNHNCL MOL 204115 [1]

Det.: ND

Loc.: País: Chile, Región: De Los Ríos, Provincia: Valdivia, Comuna: Valdivia, Sitio: Valdivia

Coord.: Lat. S: 39°52'23"; Long. W: 73°23'0", Incertidumbre (km): 0.5, Profundidad: ND

Recol: ND, Fecha: abr/1985

MNHNCL MOL 204112 [1]

Det.: ND

Loc.: País: Chile, Región: De Los Lagos, Provincia: Llanquihue, Comuna: Calbuco, Sitio: Calbuco

Coord.: Lat. S: 41°46'13"; Long. W: 73°08'27", Incertidumbre (km): 1.8, Profundidad: ND

Recol: Philippi, R.A., Fecha: 1892

MNHNCL MOL 204110 [3]

Det.: Collado, G., 22/feb/2003

Loc.: País: Chile, Región: De Los Lagos, Provincia: Chiloé, Comuna: Ancud, Sitio: El Castillo

Coord.: Lat. S: 41°49'45"; Long. W: 73°51'16", Incertidumbre (km): 0.4, Profundidad: ND

Recol: Bahamonde, N., Fecha: 2/oct/1944

MNHNCL MOL 204111 [1]

Det.: ND

Loc.: País: Chile, Región: De Los Lagos, Provincia:

Chiloé, Comuna: ND, Sitio: Chiloé
 Coord.: Lat. S: 43°0'99"; Long. W: 74°0'99", Incer-
 tidumbre (km): 100, Profundidad: ND
 Recol: Philippi, R.A., Fecha: 1894

MNHCL MOL 204117 [1]; 204118 [1]; 204119
 [1]; 204120 [3]; 204121 [2]; 204122 [1]; 204129
 [3]; 204071 [1]; 204131 [1]; 204132 [1]
 Det.: McLean, J., 1975
 Loc.: País: Chile, Sitio: ND
 Recol: Philippi, R.A., Fecha: ND

MNHCL MOL 204123 [2]; 204124 [8]
 Det.: ND
 Loc.: País: Chile, Sitio: ND
 Recol: Philippi, R.A., Fecha: ND

MNHCL MOL 204125 [1]; 204126 [1]; 204127
 [2]; 204133 [2]
 Det.: Collado, G.
 Loc.: País: Chile, Sitio: ND
 Recol: Philippi, R.A., Fecha: ND

MNHCL MOL 204128 [1]
 Det.: Torres, F., 21/feb/2019
 Loc.: País: Chile, Sitio: ND
 Recol: Philippi, R.A., Fecha: ND

MNHCL MOL 204130 [2]
 Det.: Torres, F., 4/ago/2016
 Loc.: País: Chile, Sitio: ND
 Recol: Ramírez, J., Fecha: ND

MNHCL MOL 204841[1]
 Det.: Philippi, R.A.
 Loc.: País: Chile, Sitio: ND
 Recol: Philippi, R.A., Fecha: ND
 Observaciones: Sintipo de *Fissurella concinna* Phi-
 lippi, 1845 (Figura 29e)

***Fissurella nigra* Lesson, 1831.** Figura 15

MNHCL MOL 204166 [2]
 Det.: Collado, G., 23/feb/2003
 Loc.: País: Chile, Región: Atacama, Provincia: Co-
 piapó, Comuna: Caldera, Sitio: Caldera
 Coord.: Lat. S: 27°3'16"; Long. W: 70°49'14", In-
 certidumbre (km): 1.4, Profundidad: ND
 Recol: Cobo, C., Fecha: 1938

MNHCL MOL 204225 [1]
 Det.: Torres, F., 24/ene/2019
 Loc.: País: Chile, Región: Valparaíso, Provincia:
 Valparaíso, Comuna: Quintero, Sitio: Islotes de
 Concón
 Coord.: Lat. S: 32°53'21"; Long. W: 71°31'13", In-
 certidumbre (km): 0.1, Profundidad: ND
 Recol: Bahamonde, N., Fecha: jul/1954

MNHCL MOL 200115 [1]
 Det.: ND
 Loc.: País: Chile, Región: Valparaíso, Provincia:
 San Antonio, Comuna: El Tabo, Sitio: El Tabo
 Coord.: Lat. S: 33°27'21"; Long. W: 71°40'19", In-
 certidumbre (km): 1, Profundidad: ND
 Recol: ND, Fecha: 2/jun/1962

MNHCL MOL 204218 [7]
 Det.: Torres, F., 11/sep/2017
 Loc.: País: Chile, Región: Valparaíso, Provincia:
 San Antonio, Comuna: El Tabo, Sitio: El Tabo
 Coord.: Lat. S: 33°27'21"; Long. W: 71°40'19", In-
 certidumbre (km): 1, Profundidad: ND
 Recol: ND, Fecha: 6/dic/1961

MNHCL MOL 204219 [1]
 Det.: Torres, F., 14/jul/2016
 Loc.: País: Chile, Región: Valparaíso, Provincia:
 San Antonio, Comuna: El Tabo, Sitio: El Tabo
 Coord.: Lat. S: 33°27'21"; Long. W: 71°40'19", In-
 certidumbre (km): 1, Profundidad: ND
 Recol: Bahamonde, N., Fecha: 17/oct/1963

MNHCL MOL 204220 [1]
 Det.: Torres, F., 29/abr/2016
 Loc.: País: Chile, Región: Valparaíso, Provincia:
 San Antonio, Comuna: El Tabo, Sitio: El Tabo
 Coord.: Lat. S: 33°27'21"; Long. W: 71°40'19", In-
 certidumbre (km): 1, Profundidad: ND
 Recol: Codoceo, M., Fecha: 1/feb/1948

MNHCL MOL 204221 [2]
 Det.: Torres, F., 28/mar/2019
 Loc.: País: Chile, Región: Valparaíso, Provincia:
 San Antonio, Comuna: El Tabo, Sitio: El Tabo
 Coord.: Lat. S: 33°27'21"; Long. W: 71°40'19", In-
 certidumbre (km): 1, Profundidad: ND
 Recol: ND, Fecha: 28/jul/1961

MNHNCL MOL 204222 [4]

Det.: Collado, G.

Loc.: País: Chile, Región: Valparaíso, Provincia: San Antonio, Comuna: El Tabo, Sitio: El Tabo

Coord.: Lat. S: 33°27'21"; Long. W: 71°40'19", In-

certidumbre (km): 1, Profundidad: ND

Recol: ND, Fecha: 21/ago/1963

MNHNCL MOL 204234 [1]

Det.: Torres, F., 5/dic/2016

Loc.: País: Chile, Región: Valparaíso, Provincia: San Antonio, Comuna: El Tabo, Sitio: Las Cruces

Coord.: Lat. S: 33°30'5"; Long. W: 71°37'26", In-

certidumbre (km): 1.21, Profundidad: ND

Recol: Torres, O., Fecha: 20/jul/1976

MNHNCL MOL 204224 [1]

Det.: ND

Loc.: País: Chile, Región: Valparaíso, Provincia: San Antonio, Comuna: Santo Domingo, Sitio: Estero Colejuda

Coord.: Lat. S: 33°44'52"; Long. W: 71°42'48", In-

certidumbre (km): 1, Profundidad: ND

Recol: ND, Fecha: 9/feb/2002

MNHNCL MOL 204223 [2]

Det.: Torres, F., 9/ago/2016

Loc.: País: Chile, Región: Valparaíso, Provincia: San Antonio, Comuna: Santo Domingo, Sitio: Caleta Mostazal

Coord.: Lat. S: 33°50'11"; Long. W: 71°48'52", In-

certidumbre (km): 0.5, Profundidad: ND

Recol: Letelier, S., Fecha: 12/abr/2000

MNHNCL MOL 204242 [1]

Det.: McLean, J., 1975

Loc.: País: Chile, Región: Maule, Provincia: Curicó, Comuna: Vichuquén, Sitio: Vichuquén

Coord.: Lat. S: 34°47'17"; Long. W: 72°7'9", In-

certidumbre (km): 10.2, Profundidad: ND

Recol: Vidal, F., Fecha: ND

MNHNCL MOL 204176 [1]

Det.: Letelier, S.

Loc.: País: Chile, Región: Del Biobío, Provincia: Concepción, Comuna: Tomé, Sitio: Cocholgüe

Coord.: Lat. S: 36°35'42"; Long. W: 72°58'39", In-

certidumbre (km): 0.5, Profundidad: ND

Recol: Letelier, S., Fecha: 29/dic/2013

MNHNCL MOL 204175 [1]

Det.: McLean, J., 1975

Loc.: País: Chile, Región: Del Biobío, Provincia: Concepción, Comuna: Talcahuano, Sitio: Isla Qui-

riquina

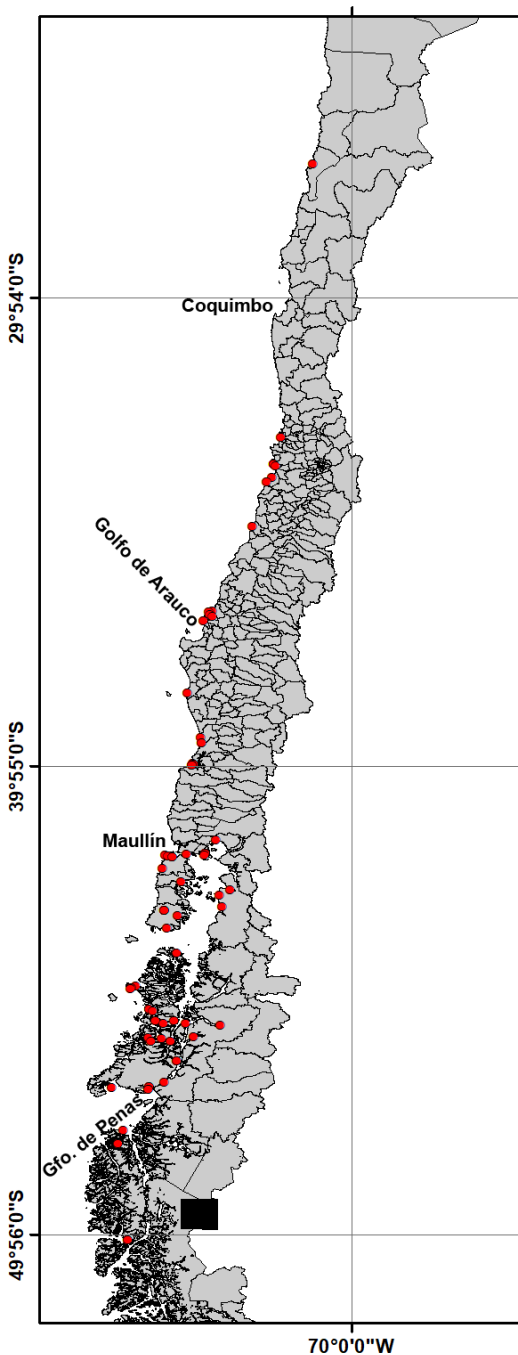


Figura 15

Coord.: Lat. S: 36°37'45"; Long. W: 73°3'6", Incertidumbre (km): 2.9, Profundidad: ND
 Recol: Möller, Fecha: 1892

MNHNCL MOL 204172 [5]

Det.: McLean, J., 1975

Loc.: País: Chile, Región: Del Biobío, Provincia: Concepción, Comuna: Tomé, Sitio: Bahía de Concepción

Coord.: Lat. S: 36°40'38"; Long. W: 73°02'18", Incertidumbre (km): 8, Profundidad: ND

Recol: Philippi, R.A., Fecha: ND

MNHNCL MOL 204173 [1]

Det.: McLean, J., 1975

Loc.: País: Chile, Región: Del Biobío, Provincia: Concepción, Comuna: Penco, Sitio: Penco

Coord.: Lat. S: 36°43'18"; Long. W: 72°59'12", Incertidumbre (km): 3.55, Profundidad: ND

Recol: Philippi, R.A., Fecha: 1971

MNHNCL MOL 204174 [1]

Det.: Torres, F., 10/oct/2015

Loc.: País: Chile, Región: Del Biobío, Provincia: Concepción, Comuna: Talcahuano, Sitio: Desembocadura Biobío

Coord.: Lat. S: 36°48'24"; Long. W: 73°10'37", Incertidumbre (km): 10, Profundidad: ND

Recol: Torres, F., Fecha: 15/ene/2015

MNHNCL MOL 204171 [1]

Det.: Torres, F., 29/mar/2019

Loc.: País: Chile, Región: Del Biobío, Provincia: Arauco, Comuna: Tirúa, Sitio: Tirúa

Coord.: Lat. S: 38°20'46"; Long. W: 73°30'35", Incertidumbre (km): 0.6, Profundidad: ND

Recol: ND, Fecha: ND

MNHNCL MOL 204241 [2]

Det.: ND

Loc.: País: Chile, Región: De La Araucanía, Provincia: Cautín, Comuna: Toltén, Sitio: Punta Nihue

Coord.: Lat. S: 39°18'20"; Long. W: 73°13'58", Incertidumbre (km): 1.58, Profundidad: ND

Recol: ND, Fecha: 31/mar/1979

MNHNCL MOL 204207 [2]

Det.: Collado, G.

Loc.: País: Chile, Región: De Los Ríos, Provincia:

Valdivia, Comuna: Mariquina, Sitio: Mehuín

Coord.: Lat. S: 39°25'30"; Long. W: 73°13'1", Incertidumbre (km): 0.12, Profundidad: ND

Recol: López, M.T., Fecha: 23/ene/1955

MNHNCL MOL 204208 [1]

Det.: Torres, F., 4/feb/2019

Loc.: País: Chile, Región: De Los Ríos, Provincia: Valdivia, Comuna: Mariquina, Sitio: Mehuín

Coord.: Lat. S: 39°25'30"; Long. W: 73°13'1", Incertidumbre (km): 0.12, Profundidad: ND

Recol: ND, Fecha: 23/jul/1978

MNHNCL MOL 204235 [1]

Det.: McLean, J., 1975

Loc.: País: Chile, Región: De Los Ríos, Provincia: Valdivia, Comuna: Valdivia, Sitio: Los Molinos

Coord.: Lat. S: 39°50'58"; Long. W: 73°23'31", Incertidumbre (km): 0.7, Profundidad: ND

Recol: Osorio, C., Fecha: 15/feb/1963

MNHNCL MOL 204209 [13]

Det.: McLean, J., 1975

Loc.: País: Chile, Región: De Los Ríos, Provincia: Valdivia, Comuna: Valdivia, Sitio: Niebla

Coord.: Lat. S: 39°52'23"; Long. W: 73°23'0", Incertidumbre (km): 0.5, Profundidad: ND

Recol: Gotschlich, B., Fecha: 30/abr/1911

MNHNCL MOL 204210 [2]

Det.: Torres, F., 11/sep/2017

Loc.: País: Chile, Región: De Los Ríos, Provincia: Valdivia, Comuna: Valdivia, Sitio: Niebla

Coord.: Lat. S: 39°52'23"; Long. W: 73°23'0", Incertidumbre (km): 0.5, Profundidad: ND

Recol: Osorio, C., Fecha: 13/feb/1976

MNHNCL MOL 204211 [2]

Det.: ND

Loc.: País: Chile, Región: De Los Ríos, Provincia: Valdivia, Comuna: Valdivia, Sitio: Valdivia

Coord.: Lat. S: 39°52'23"; Long. W: 73°23'0", Incertidumbre (km): 0.5, Profundidad: ND

Recol: IFOP, Fecha: 1/abr/1985

MNHNCL MOL 204205 [4]

Det.: McLean, J., 1975

Loc.: País: Chile, Región: De Los Ríos, Provincia: Valdivia, Comuna: Corral, Sitio: Corral

Coord.: Lat. S: 39°53'13"; Long. W: 73°25'5", In-
certidumbre (km): 7, Profundidad: ND
Recol: Philippi, R.A., Fecha: 1877

MNHNCL MOL 204206 [3]

Det.: McLean, J., 1975
Loc.: País: Chile, Región: De Los Ríos, Provincia:
Valdivia, Comuna: Corral, Sitio: Corral
Coord.: Lat. S: 39°53'13"; Long. W: 73°25'5", In-
certidumbre (km): 7, Profundidad: ND
Recol: Philippi, R.A., Fecha: 1877

MNHNCL MOL 204204 [1]

Det.: McLean, J., 1975
Loc.: País: Chile, Región: De Los Lagos, Provincia:
Llanquihue, Comuna: Puerto Montt, Sitio: Pelluco
Coord.: Lat. S: 41°29'12"; Long. W: 72°54'1", In-
certidumbre (km): 0.5, Profundidad: ND
Recol: Gotschlich, B., Fecha: 7/abr/1911

MNHNCL MOL 204201 [1]

Det.: Ramírez, J., 28/ago/1970
Loc.: País: Chile, Región: De Los Lagos, Provincia:
Llanquihue, Comuna: Calbuco, Sitio: Calbuco
Coord.: Lat. S: 41°46'13"; Long. W: 73°08'27", In-
certidumbre (km): 1.8, Profundidad: ND
Recol: Philippi, R.A., Fecha: ND

MNHNCL MOL 204202 [1]

Det.: Ramírez, J.
Loc.: País: Chile, Región: De Los Lagos, Provincia:
Llanquihue, Comuna: Calbuco, Sitio: Calbuco
Coord.: Lat. S: 41°46'13"; Long. W: 73°08'27", In-
certidumbre (km): 1.8, Profundidad: ND
Recol: Ramírez, J., Fecha: ene/1949

MNHNCL MOL 204203 [1]

Det.: Torres, F., 27/mar/2019
Loc.: País: Chile, Región: De Los Lagos, Provincia:
Llanquihue, Comuna: Calbuco, Sitio: Torre Pargua
Coord.: Lat. S: 41°47'10"; Long. W: 73°08'01", In-
certidumbre (km): 1.9, Profundidad: 10 m.
Recol: Jara, F., Fecha: 6/oct/2000

MNHNCL MOL 204193 [1]

Det.: ND
Loc.: País: Chile, Región: De Los Lagos, Provincia:
Chiloé, Comuna: Ancud, Sitio: Torre Ancud
Coord.: Lat. S: 41°47'59"; Long. W: 73°32'03", In-

certidumbre (km): 0.5, Profundidad: ND
Recol: Jara, F., Fecha: 5/oct/2000

MNHNCL MOL 204238 [2]

Det.: Torres, F., 3/abr/2019
Loc.: País: Chile, Región: De Los Lagos, Provincia:
Llanquihue, Comuna: Calbuco, Sitio: Puluqui
Coord.: Lat. S: 41°48'29"; Long. W: 73°3'352, In-
certidumbre (km): 8.76, Profundidad: ND
Recol: Solís, I., Fecha: 16/nov/1975

MNHNCL MOL 204191 [1]

Det.: Collado, G., 21/feb/2003
Loc.: País: Chile, Región: De Los Lagos, Provincia:
Chiloé, Comuna: Ancud, Sitio: El Castillo
Coord.: Lat. S: 41°49'45"; Long. W: 73°51'16", In-
certidumbre (km): 0.4, Profundidad: ND
Recol: Bahamonde, N., Fecha: 2/oct/1944

MNHNCL MOL 204237 [1]

Det.: Torres, F., 4/ene/2016
Loc.: País: Chile, Región: De Los Lagos, Provincia:
Chiloé, Comuna: Ancud, Sitio: Pullinque
Coord.: Lat. S: 41°49'9"; Long. W: 73°59'12", In-
certidumbre (km): 1, Profundidad: ND
Recol: Bahamonde, N., Fecha: mar/1952

MNHNCL MOL 200058 [4]

Det.: Osorio, C.
Loc.: País: Chile, Región: De Los Lagos, Provincia:
Chiloé, Comuna: Ancud, Sitio: El Banco
Coord.: Lat. S: 41°50'4"; Long. W: 73°56'13", In-
certidumbre (km): 1, Profundidad: ND
Recol: Bahamonde, N. & Ojeda, O., Fecha: 10/
feb/1958

MNHNCL MOL 200061 [12]

Det.: Osorio, C.
Loc.: País: Chile, Región: De Los Lagos, Provincia:
Chiloé, Comuna: Ancud, Sitio: Ancud
Coord.: Lat. S: 41°51'39"; Long. W: 73°49'48", In-
certidumbre (km): 1, Profundidad: ND
Recol: H. y Bahamonde, N, Ojeda, O., Fecha: 2/
may/1958

MNHNCL MOL 204189 [1]

Det.: McLean, J., 1975
Loc.: País: Chile, Región: De Los Lagos, Provincia:

Chiloé, Comuna: Ancud, Sitio: Ancud
 Coord.: Lat. S: 41°51'39"; Long. W: 73°49'48", In-
 certidumbre (km): 1, Profundidad: ND
 Recol: Bahamonde, R. & Avilés, S., Fecha: 2/
 oct/1951

MNHNCL MOL 204192 [1]

Det.: Torres, F., 14/jul/2016
 Loc.: País: Chile, Región: De Los Lagos, Provincia:
 Chiloé, Comuna: Ancud, Sitio: Fuerte San Antonio
 Coord.: Lat. S: 41°51'41"; Long. W: 73°49'55",
 Profundidad: ND
 Recol: Bahamonde, N. & Avilés, S., Fecha: 3/
 feb/1951

MNHNCL MOL 204190 [2]

Det.: Torres, F., 4/jul/2016
 Loc.: País: Chile, Región: De Los Lagos, Provin-
 cia: Chiloé, Comuna: Ancud, Sitio: Comunidad E.
 Ahuenco
 Coord.: Lat. S: 42°06'19"; Long. W: 74°03'16", In-
 certidumbre (km): 0.5, Profundidad: ND
 Recol: Letelier, S., Fecha: 31/ene/2013

MNHNCL MOL 204228 [3]

Det.: Torres, F., 11/sep/2017
 Loc.: País: Chile, Región: De Los Lagos, Provincia:
 Chiloé, Comuna: Dalcahue, Sitio: Dalcahue
 Coord.: Lat. S: 42°22'55"; Long. W: 73°39'1", In-
 certidumbre (km): 2, Profundidad: ND
 Recol: ND, Fecha: 7/jul/1953

MNHNCL MOL 204233 [2]

Det.: Torres, F., 5/jun/2016
 Loc.: País: Chile, Región: De Los Lagos, Provincia:
 Palena, Comuna: Chaitén, Sitio: Isla Llahuén, Sec-
 tor Occidental
 Coord.: Lat. S: 42°40'19"; Long. W: 72°49'24",
 Profundidad: ND
 Recol: Frassinetti, D., Fecha: 1/oct/1983

MNHNCL MOL 204239 [1]

Det.: ND
 Loc.: País: Chile, Región: De Los Lagos, Provincia:
 Palena, Comuna: Chaitén, Sitio: Caleta Gonzalo,
 Pumalín
 Coord.: Lat. S: 42°33'32"; Long. W: 72°36'15", In-
 certidumbre (km): 0.1
 Recol: López, M.T., Fecha: 3/feb/1973

MNHNCL MOL 204226 [1]

Det.: ND
 Loc.: País: Chile, Región: De Los Lagos, Provincia:
 Palena, Comuna: Chaitén, Sitio: Chaitén
 Coord.: Lat. S: 42°54'54"; Long. W: 72°45'54", In-
 certidumbre (km): 4.7, Profundidad: ND
 Recol: ND, Fecha: 1/feb/1992

MNHNCL MOL 204194 [2]

Det.: McLean, J., 1975
 Loc.: País: Chile, Región: De Los Lagos, Provincia:
 Chiloé, Comuna: ND, Sitio: Chiloé
 Coord.: Lat. S: 43°0'99"; Long. W: 74°0'99", Incer-
 tidumbre (km): 100, Profundidad: ND
 Recol: Philippi, R.A., Fecha: ND

MNHNCL MOL 204195 [1]

Det.: McLean, J., 1975
 Loc.: País: Chile, Región: De Los Lagos, Provincia:
 Chiloé, Comuna: ND, Sitio: Chiloé
 Coord.: Lat. S: 43°0'99"; Long. W: 74°0'99", Incer-
 tidumbre (km): 100, Profundidad: ND
 Recol: Dr Fonk, Fecha: 1894

MNHNCL MOL 204196 [1]

Det.: McLean, J., 1975
 Loc.: País: Chile, Región: De Los Lagos, Provincia:
 Chiloé, Comuna: ND, Sitio: Chiloé
 Coord.: Lat. S: 43°0'99"; Long. W: 74°0'99", Incer-
 tidumbre (km): 100, Profundidad: ND
 Recol: Dr Fonk, Fecha: 1894

MNHNCL MOL 204197 [1]

Det.: Torres, F., 20/ene/2016
 Loc.: País: Chile, Región: De Los Lagos, Provincia:
 Chiloé, Comuna: ND, Sitio: Chiloé
 Coord.: Lat. S: 43°0'99"; Long. W: 74°0'99", Incer-
 tidumbre (km): 100, Profundidad: ND
 Recol: Philippi, R.A., Fecha: ND

MNHNCL MOL 204198 [1]

Det.: McLean, J., 1975
 Loc.: País: Chile, Región: De Los Lagos, Provincia:
 Chiloé, Comuna: ND, Sitio: Chiloé
 Coord.: Lat. S: 43°0'99"; Long. W: 74°0'99", Incer-
 tidumbre (km): 100, Profundidad: ND
 Recol: Dr Fonk, Fecha: 1894

MNHNCL MOL 204199 [11]

Det.: Torres, F., 29/mar/2019
 Loc.: País: Chile, Región: De Los Lagos, Provincia: Chiloé, Comuna: Quellón, Sitio: Asasao
 Coord.: Lat. S: 43°22'16"; Long. W: 73°56'47", In-
 certidumbre (km): 1, Profundidad: ND
 Recol: Bahamonde, N., Fecha: ND

MNHNCL MOL 204169 [1]

Det.: McLean, J., 1975
 Loc.: País: Chile, Región: Aysén del General Carlos Ibáñez del Campo, Provincia: Aysén, Comuna: Guaitecas, Sitio: Melinka
 Coord.: Lat. S: 43°54'4"; Long. W: 73°44'42", In-
 certidumbre (km): 1.6, Profundidad: ND
 Recol: Peña, L. & Barría, G., Fecha: ene/1962

MNHNCL MOL 204200 [5]

Det.: Torres, F., 14/jul/2016
 Loc.: País: Chile, Región: De Los Lagos, Provincia: Chiloé, Comuna: Quellón, Sitio: Yaldad
 Coord.: Lat. S: 43°6'21"; Long. W: 73°43'12", In-
 certidumbre (km): 1.5, Profundidad: ND
 Recol: Cabello, C., Fecha: 9/nov/1975

MNHNCL MOL 204188 [1]

Det.: Torres, F., 4/ago/2016
 Loc.: País: Chile, Región: Aysén del General Carlos Ibáñez del Campo, Provincia: Aysén, Comuna: Cisnes, Sitio: Isla Stokes
 Coord.: Lat. S: 44°36'27"; Long. W: 74°36'49",
 Profundidad: ND
 Recol: Frassinetti, D & Covacevich, V., Fecha: ago/1984

MNHNCL MOL 204232 [2]

Det.: Torres, F., 5/jun/2016
 Loc.: País: Chile, Región: Aysén del General Carlos Ibáñez del Campo, Provincia: Aysén, Comuna: Cisnes, Sitio: Isla Lemo
 Coord.: Lat. S: 44°38'58"; Long. W: 74°42'30", In-
 certidumbre (km): 0.76, Profundidad: ND
 Recol: Frassinetti, D & Covacevich, V., Fecha: 31/ago/1984

MNHNCL MOL 204187 [1]

Det.: Torres, F., 5/jun/2016
 Loc.: País: Chile, Región: Aysén del General Carlos Ibáñez del Campo, Provincia: Aysén, Comuna: Cis-

nes, Sitio: Isla Ipún
 Coord.: Lat. S: 44°39'42"; Long. W: 74°44'09", In-
 certidumbre (km): 0.15, Profundidad: ND
 Recol: Frassinetti, D & Covacevich, V., Fecha: 2/sep/1984

MNHNCL MOL 204165 [3]

Det.: ND
 Loc.: País: Chile, Región: Aysén del General Carlos Ibáñez del Campo, Provincia: Aysén, Comuna: Aysén, Sitio: Estrecho Las Barracas
 Coord.: Lat. S: 45°06'48"; Long. W: 74°19'28",
 Profundidad: ND
 Recol: Raleigh 2002, Fecha: 21/mar/2002

MNHNCL MOL 204183 [2]

Det.: ND
 Loc.: País: Chile, Región: Aysén del General Carlos Ibáñez del Campo, Provincia: Aysén, Comuna: Aysén, Sitio: Isla Italia
 Coord.: Lat. S: 45°20'53"; Long. W: 74°11'28",
 Profundidad: ND
 Recol: Ramírez, M.E., Fecha: 8/feb/2002

MNHNCL MOL 204229 [1]

Det.: ND
 Loc.: País: Chile, Región: Aysén del General Carlos Ibáñez del Campo, Provincia: Aysén, Comuna: Aysén, Sitio: Isla Victoria
 Coord.: Lat. S: 45°21'50"; Long. W: 73°47'27", In-
 certidumbre (km): 1.5, Profundidad: ND
 Recol: Raleigh 2002, Fecha: 15/feb/2002

MNHNCL MOL 204231 [1]

Det.: Collado, G., 28/feb/2003
 Loc.: País: Chile, Región: Aysén del General Carlos Ramírez del Campo, Provincia: Aysén, Comuna: Aysén, Sitio: Isla Casma
 Coord.: Lat. S: 45°24'52"; Long. W: 73°33'8", In-
 certidumbre (km): 2.11, Profundidad: ND
 Recol: Vidal, J., Fecha: 3/mar/1965

MNHNCL MOL 204214 [2]

Det.: ND
 Loc.: País: Chile, Región: Aysén del General Carlos Ibáñez del Campo, Provincia: Aysén, Comuna: Aysén, Sitio: Playa Sector Faro Isla Quemada
 Coord.: Lat. S: 45°25'10"; Long. W: 74°01'39",
 Profundidad: ND
 Recol: Raleigh 2002, Fecha: 14/feb/2002

MNHNCL MOL 204227 [3]

Det.: ND

Loc.: País: Chile, Región: Aysén del General Carlos Ibáñez del Campo, Provincia: Aysén, Comuna: Aysén, Sitio: Puerto Chacabuco

Coord.: Lat. S: 45°27'31"; Long. W: 72°48'31", Incertidumbre (km): 0.5, Profundidad: ND

Recol: ND, Fecha: ND

MNHNCL MOL 204186 [9]

Det.: ND

Loc.: País: Chile, Región: Aysén del General Carlos Ibáñez del Campo, Provincia: Aysén, Comuna: Aysén, Sitio: Quitrusco

Coord.: Lat. S: 45°41'43"; Long. W: 73°23'17", Incertidumbre (km): 15, Profundidad: ND

Recol: Raleigh 2003, Fecha: 8/mar/2003

MNHNCL MOL 204185 [1]

Det.: ND

Loc.: País: Chile, Región: Aysén del General Carlos Ibáñez del Campo, Provincia: Aysén, Comuna: Cisnes, Sitio: Estero Lyng

Coord.: Lat. S: 45°42'37"; Long. W: 74°21'27", Incertidumbre (km): 5, Profundidad: ND

Recol: ND, Fecha: 23/mar/2003

MNHNCL MOL 204181 [1]

Det.: ND

Loc.: País: Chile, Región: Aysén del General Carlos Ibáñez del Campo, Provincia: Aysén, Comuna: Aysén, Sitio: Isla Canquenes

Coord.: Lat. S: 45°44'19"; Long. W: 74°03'57", Profundidad: ND

Recol: ND, Fecha: 2/mar/2002

MNHNCL MOL 204167 [1]

Det.: ND

Loc.: País: Chile, Región: Aysén del General Carlos Ibáñez del Campo, Provincia: Aysén, Comuna: Aysén, Sitio: Isla McPherson

Coord.: Lat. S: 45°47'39"; Long. W: 73°52'35", Profundidad: ND

Recol: Raleigh 1999, Fecha: 20/mar/1999

MNHNCL MOL 204168 [1]

Det.: ND

Loc.: País: Chile, Región: Aysén del General Carlos Ibáñez del Campo, Provincia: Aysén, Comuna: Aysén, Sitio: Isla Salas

Coord.: Lat. S: 45°47'50"; Long. W: 74°17'48", Profundidad: ND

Recol: ND, Fecha: 22/mar/2003

MNHNCL MOL 204184 [3]

Det.: ND

Loc.: País: Chile, Región: Aysén del General Carlos Ibáñez del Campo, Provincia: Aysén, Comuna: Aysén, Sitio: Isla Kent

Coord.: Lat. S: 45°9'2"; Long. W: 74°15'30", Profundidad: ND

Recol: ND, Fecha: 22/mar/2002

MNHNCL MOL 204178 [3]

Det.: Reid, D. & Osorio, C., 2000

Loc.: País: Chile, Región: Aysén del General Carlos Ibáñez del Campo, Provincia: Aysén, Comuna: Aysén, Sitio: Estero Elefantes

Coord.: Lat. S: 46°12'12"; Long. W: 73°44'51", Profundidad: ND

Recol: Reid, D. & Osorio, O., Fecha: 24/ene/1998

MNHNCL MOL 204177 [6]

Det.: Reid, D. & Osorio, C., 2000

Loc.: País: Chile, Región: Aysén del General Carlos Ibáñez del Campo, Provincia: Aysén, Comuna: Aysén, Sitio: Estero Elefantes

Coord.: Lat. S: 46°12'12"; Long. W: 73°44'51", Profundidad: ND

Recol: Reid, D. & Osorio, O., Fecha: feb/1998

MNHNCL MOL 204236 [1]

Det.: ND

Loc.: País: Chile, Región: Aysén del General Carlos Ibáñez del Campo, Provincia: Aysén, Comuna: Aysén, Sitio: Laguna Sn. Rafael

Coord.: Lat. S: 46°40'7"; Long. W: 74°00'57", Profundidad: ND

Recol: Raleigh 1998, Fecha: 6/mar/1998

MNHNCL MOL 204240 [13]

Det.: Torres, F., 9/ago/2016

Loc.: País: Chile, Región: Aysén del General Carlos Ibáñez del Campo, Provincia: Aysén, Comuna: Aysén, Sitio: Punta Cóndor

Coord.: Lat. S: 46°46'13"; Long. W: 74°19'39", Profundidad: ND

Recol: Raleigh 1999, Fecha: 3/feb/1999

MNHCL MOL 204230 [2]

Det.: Torres, F., 9/ago/2016
 Loc.: País: Chile, Región: Aysén del General Carlos Ibáñez del Campo, Provincia: Aysén, Comuna: Aysén, Sitio: Punta Condor
 Coord.: Lat. S: 46°46'13"; Long. W: 74°19'39", Profundidad: ND
 Recol: Raleigh 1999, Fecha: 2/feb/1999

MNHCL MOL 204182 [3]

Det.: Torres, F., 7/sep/2016
 Loc.: País: Chile, Región: Aysén del General Carlos Ibáñez del Campo, Provincia: Aysén, Comuna: Aysén, Sitio: Isla Crosslet
 Coord.: Lat. S: 46°46'29"; Long. W: 75°8'5", Profundidad: ND
 Recol: Frassinetti, D & Covacevich, V., Fecha: 1984

MNHCL MOL 204179 [2]

Det.: ND
 Loc.: País: Chile, Región: Aysén del General Carlos Ibáñez del Campo, Provincia: Aysén, Comuna: Aysén, Sitio: Isla Arbolada
 Coord.: Lat. S: 46°49'40"; Long. W: 74°20'52", Profundidad: ND
 Recol: Letelier, S., Fecha: 28/ene/1999

MNHCL MOL 204180 [3]

Det.: Torres, F., 9/ago/2016
 Loc.: País: Chile, Región: Aysén del General Carlos Ibáñez del Campo, Provincia: Aysén, Comuna: Aysén, Sitio: Isla Arbolada
 Coord.: Lat. S: 46°49'40"; Long. W: 74°20'52", Profundidad: ND
 Recol: Letelier, S., Fecha: 28/ene/1999

MNHCL MOL 204164 [7]

Det.: Ampuero, J.
 Loc.: País: Chile, Región: Aysén del General Carlos Ibáñez del Campo, Provincia: Capitán Pratt, Comuna: Tortel, Sitio: Isla San Pedro
 Coord.: Lat. S: 47°41'26"; Long. W: 74°53'30", Incertidumbre (km): 0.5, Profundidad: ND
 Recol: Raleigh 2001, Fecha: 7/mar/2001

MNHCL MOL 204170 [1]

Det.: Torres, F., 13/may/2016
 Loc.: País: Chile, Región: Aysén del General Carlos Ibáñez del Campo, Provincia: Capitán Pratt, Comuna:

na: Tortel, Sitio: Canal Messier
 Coord.: Lat. S: 47°58'51"; Long. W: 74°59'32", Profundidad: ND
 Recol: ND, Fecha: 11/feb/2001

MNHCL MOL 204217 [3]

Det.: Torres, F., 5/dic/2016
 Loc.: País: Chile, Región: Magallanes y Antártica Chilena, Provincia: Última Esperanza, Comuna: Natales, Sitio: Estero Nuestra Señora
 Coord.: Lat. S: 50°2'22"; Long. W: 74°47'2", Profundidad: ND
 Recol: "Yepayec", Fecha: 16/dic/2006

MNHCL MOL 204212 [1]

Det.: Torres, F., 13/may/2016
 Loc.: País: Chile, Región: Magallanes y Antártica Chilena, Provincia: Última Esperanza, Comuna: Natales, Sitio: Surg. Kathleen, I. Wellington
 Coord.: Lat. S: 50°2'24"; Long. W: 74°46'45", Profundidad: ND
 Recol: "Yepayec", Fecha: 19/dic/2006

MNHCL MOL 204213 [1]; 204215 [2]; 204216 [3]

Det.: McLean, J., 1975
 Loc.: País: Chile, Sitio: ND
 Recol: Philippi, R.A., Fecha: ND

Fissurella nimbosa* (Linnaeus, 1758)*MNHCL MOL 204589 [2]**

Det.: ND
 Loc.: País: Puerto Rico, Sitio: ND
 Recol: ND, Fecha: 1992

Fissurella nodosa* (Born, 1778)*MNHCL MOL 204590 [2]**

Det.: ND
 Loc.: País: Puerto Rico, Sitio: ND
 Recol: Elizalde, A., Fecha: ND

Fissurella oriens* G. B. Sowerby I, 1834. Figura 16*MNHCL MOL 204264 [1]**

Det.: McLean, J., 1975
 Loc.: País: Chile, Región: Valparaíso, Provincia: Valparaíso, Comuna: Valparaíso, Sitio: Valparaíso
 Coord.: Lat. S: 33°0'5"; Long. W: 71°37'5", Pro-

fundidad: ND
 Recol: Philippi, R.A., Fecha: ND

MNHNCL MOL 204244 [1]

Det.: Collado, G., 25/feb/2003
 Loc.: País: Chile, Región: Del Libertador Bernardo O'Higgins, Provincia: Cardenal Caro, Comuna: Pichilemu, Sitio: Cahuil
 Coord.: Lat. S: 34°29'4"; Long. W: 72°1'29", Profundidad: ND
 Recol: ND, Fecha: ND

MNHNCL MOL 200375 [1]

Det.: Ramírez, J., 1974
 Loc.: País: Chile, Región: De Los Lagos, Provincia: Palena, Comuna: Chaitén, Sitio: Punta Chulao
 Coord.: Lat. S: 42°17'39"; Long. W: 72°50'4", Incertidumbre (km): 1
 Recol: Ramírez, Co., Fecha: feb/1969
 Observaciones: Holotipo de *Fissurella oblonga* Ramírez, 1974 (Figura 29h)

MNHNCL MOL 204252 [2]

Det.: Torres, F., 15/abr/2016
 Loc.: País: Chile, Región: De Los Lagos, Provincia: Chiloé, Comuna: Quellón, Sitio: Cailín
 Coord.: Lat. S: 43°10'7"; Long. W: 73°32'52", Incertidumbre (km): 5, Profundidad: ND
 Recol: Vargas, J.S., Fecha: 1956

MNHNCL MOL 204247 [5]

Det.: McLean, J., 1975
 Loc.: País: Chile, Región: Aysén del General Carlos Ibáñez del Campo, Provincia: Aysén, Comuna: Guaitecas, Sitio: Melinka
 Coord.: Lat. S: 43°54'4"; Long. W: 73°44'42", Incertidumbre (km): 1.6, Profundidad: ND
 Recol: Peña, L. & Barría, G., Fecha: ene/1962

MNHNCL MOL 204246 [4]

Det.: ND
 Loc.: País: Chile, Región: Aysén del General Carlos Ibáñez del Campo, Provincia: Aysén, Comuna: Cisnes, Sitio: Isla Jechica
 Coord.: Lat. S: 44°24'44"; Long. W: 73°48'47", Incertidumbre (km): 7, Profundidad: ND
 Recol: ND, Fecha: 20/ene/1984

MNHNCL MOL 204250 [1]

Det.: Collado, G., 28/feb/2003
 Loc.: País: Chile, Región: Aysén del General Carlos Ibáñez del Campo, Provincia: Aysén, Comuna: Aysén, Sitio: Isla Cinco Hermanos
 Coord.: Lat. S: 45°15'58"; Long. W: 73°15'26". In-

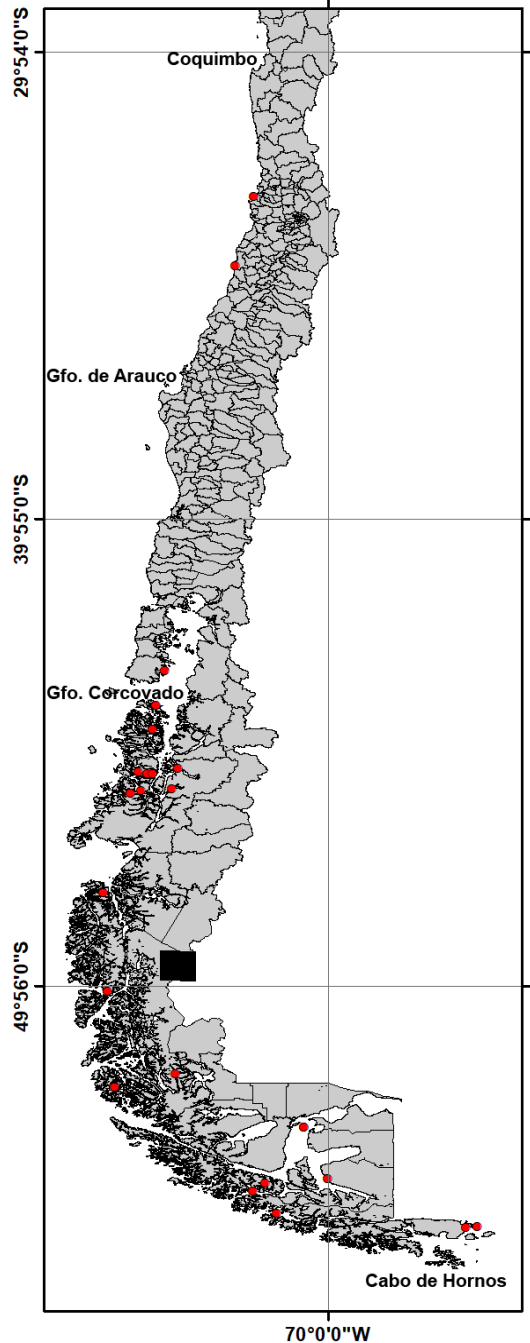


Figura 16

certidumbre (km): 1.75, Profundidad: ND
 Recol: Vidal, J, Fecha: 2/mar/1965

MNHNCL MOL 204262 [1]

Det.: ND

Loc.: País: Chile, Región: Aysén del General Carlos Ibáñez del Campo, Provincia: Aysén, Comuna: Aysén, Sitio: Isla Victoria

Coord.: Lat. S: 45°19'51"; Long. W: 74°06'41", Profundidad: ND

Recol: Raleigh 2002, Fecha: 7/feb/2002

MNHNCL MOL 204266 [1]

Det.: ND

Loc.: País: Chile, Región: Aysén del General Carlos Ibáñez del Campo, Provincia: Aysén, Comuna: Aysén, Sitio: Isla victoria

Coord.: Lat. S: 45°21'56"; Long. W: 73°55'36", Profundidad: ND

Recol: Raleigh 2002, Fecha: 12/feb/2002

MNHNCL MOL 204265 [1]

Det.: ND

Loc.: País: Chile, Región: Aysén del General Carlos Ibáñez del Campo, Provincia: Aysén, Comuna: Aysén, Sitio: Isla Quemada

Coord.: Lat. S: 45°22'27"; Long. W: 73°49'1", Profundidad: ND

Recol: Raleigh 2002, Fecha: 15/feb/2002

MNHNCL MOL 204251 [1]

Det.: ND

Loc.: País: Chile, Región: Aysén del General Carlos Ibáñez del Campo, Provincia: Aysén, Comuna: Aysén, Sitio: Quitalco

Coord.: Lat. S: 45°41'43"; Long. W: 73°23'17", Incertidumbre (km): 15, Profundidad: ND

Recol: Raleigh 2003, Fecha: 27/feb/2003

Fissurella oriens G. B. Sowerby I, 1834

MNHNCL MOL 204249 [1]

Det.: ND

Loc.: País: Chile, Región: Aysén del General Carlos Ibáñez del Campo, Provincia: Aysén, Comuna: Aysén, Sitio: Islas Canquenes

Coord.: Lat. S: 45°44'23"; Long. W: 74°03'57", Profundidad: ND

Recol: ND, Fecha: 2/mar/2003

MNHNCL MOL 204245 [1]

Det.: ND

Loc.: País: Chile, Región: Aysén del General Carlos Ibáñez del Campo, Provincia: Aysén, Comuna: Aysén, Sitio: Isla Salas

Coord.: Lat. S: 45°47'50"; Long. W: 74°17'48", Profundidad: ND

Recol: ND, Fecha: 30/mar/2003

MNHNCL MOL 204248 [1]

Det.: ND

Loc.: País: Chile, Región: Aysén del General Carlos Ibáñez del Campo, Provincia: Aysén, Comuna: Aysén, Sitio: Isla Juan Stuyen

Coord.: Lat. S: 47°55'58"; Long. W: 74°52'33", Profundidad: ND

Recol: ND, Fecha: ND

MNHNCL MOL 204258 [1]

Det.: Torres, F., 5/dic/2016

Loc.: País: Chile, Región: Magallanes y Antártica Chilena, Provincia: Última Esperanza, Comuna: Natales, Sitio: Surg. Kathleen, I. Wellington

Coord.: Lat. S: 50°2'24"; Long. W: 74°46'45", Profundidad: ND

Recol: "Yepayec", Fecha: 19/dic/2006

MNHNCL MOL 204268 [5]

Det.: ND

Loc.: País: Chile, Región: Magallanes y Antártica Chilena, Provincia: Última Esperanza, Comuna: Natales, Sitio: Estero Las Montañas

Coord.: Lat. S: 51°48'23"; Long. W: 73°19'16", Profundidad: ND

Recol: CIMAR 15, Fecha: 6/nov/2009

MNHNCL MOL 204269 [1]

Det.: Torres, F., 15/abr/2016

Loc.: País: Chile, Región: Magallanes y Antártica Chilena, Provincia: Última Esperanza, Comuna: Natales, Sitio: Roca Idiota

Coord.: Lat. S: 52°5'46"; Long. W: 74°37'24", Incertidumbre (km): 15, Profundidad: ND

Recol: ND, Fecha: ND

MNHNCL MOL 204243 [2]

Det.: ND

Loc.: País: Chile, Región: Magallanes y Antártica Chilena, Provincia: Magallanes, Comuna: Punta Arenas, Sitio: Estrecho Laredo

Coord.: Lat. S: 52°57'8"; Long. W: 70°32'3", Profundidad: ND
 Recol: Expedición Victor Hensen, Fecha: ND

MNHNCL MOL 204255 [1]

Det.: Torres, F., 15/abr/2016
 Loc.: País: Chile, Región: Magallanes y Antártica Chilena, Provincia: Magallanes, Comuna: Punta Arenas, Sitio: Estrecho Laredo
 Coord.: Lat. S: 52°57'8"; Long. W: 70°32'3", Profundidad: ND
 Recol: Expedición Victor Hensen, Fecha: 7/oct/1994

MNHNCL MOL 204267 [1]

Det.: ND
 Loc.: País: Chile, Región: Magallanes y Antártica Chilena, Provincia: Magallanes, Comuna: Punta Arenas, Sitio: Canal Cockburn
 Coord.: Lat. S: 54°19'19"; Long. W: 71°38'18", Profundidad: ND
 Recol: CIMAR 16, Fecha: 11/nov/2010

MNHNCL MOL 204257 [1]

Det.: ND
 Loc.: País: Chile, Región: Magallanes y Antártica Chilena, Provincia: Tierra del Fuego, Comuna: Timaukel, Sitio: Puerto Arturo
 Coord.: Lat. S: 54°3'0"; Long. W: 70°2'0", Profundidad: ND
 Recol: ND, Fecha: 9/ene/1995

MNHNCL MOL 204253 [1]

Det.: ND
 Loc.: País: Chile, Región: Magallanes y Antártica Chilena, Provincia: Antártica Chilena, Comuna: Cabo de Hornos, Sitio: Puerto Engaño
 Coord.: Lat. S: 54°47'16"; Long. W: 71°7'29", Profundidad: ND
 Recol: CIMAR 16, Fecha: 5/nov/2010

MNHNCL MOL 204256 [6]

Det.: ND
 Loc.: País: Chile, Región: Magallanes y Antártica Chilena, Provincia: Magallanes, Comuna: Punta Arenas, Sitio: Isla Capitán Aracena
 Coord.: Lat. S: 54°8'44"; Long. W: 71°22'24", Incertidumbre (km): 32, Profundidad: ND
 Recol: ND, Fecha: 31/oct/2010

MNHNCL MOL 204270 [1]

Det.: Torres, F., 4/feb/2019
 Loc.: País: Chile, Región: Magallanes y Antártica Chilena, Provincia: Antártica Chilena, Comuna: Cabo de Hornos, Sitio: Rada Picton
 Coord.: Lat. S: 55°4'6"; Long. W: 66°47'8", Profundidad: 50
 Recol: Expedición Victor Hensen, Fecha: ND

MNHNCL MOL 204263 [4]

Det.: Torres, F., 20/may/2016
 Loc.: País: Chile, Región: Magallanes y Antártica Chilena, Provincia: Antártica Chilena, Comuna: Cabo de Hornos, Sitio: Isla Picton
 Coord.: Lat. S: 55°6'6"; Long. W: 67°2'0", Profundidad: ND
 Recol: Expedición Victor Hensen, Fecha: 12/nov/1994

MNHNCL MOL 204254 [1]

Det.: McLean, J., 1975
 Loc.: País: Chile, Región: Magallanes y Antártica Chilena, Provincia: Magallanes, Comuna: ND, Sitio: Magallanes
 Recol: Philippi, R.A., Fecha: ND

MNHNCL MOL 204259 [2]; 204260 [1]; 204261 [1]

Det.: McLean, J., 1975
 Loc.: País: Chile, Sitio: ND
 Recol: Philippi, R.A., Fecha: ND

***Fissurella oriens fulvescens* G. B. Sowerby I, 1835. Figura 17**

MNHNCL MOL 204277 [6]

Det.: Rodriguez, M.I.
 Loc.: País: Chile, Región: Valparaíso, Provincia: Valparaíso, Comuna: Quintero, Sitio: Ritoque Norte
 Coord.: Lat. S: 32°49'37"; Long. W: 71°32'8", Incertidumbre (km): 0.1, Profundidad: ND
 Recol: Rodriguez, M.I., Fecha: 1986

MNHNCL MOL 204276 [3]

Det.: Torres, F., 28/mar/2019
 Loc.: País: Chile, Región: Valparaíso, Provincia: San Antonio, Comuna: Algarrobo, Sitio: Algarrobo
 Coord.: Lat. S: 33°21'56"; Long. W: 71°40'31", Incertidumbre (km): 1, Profundidad: ND
 Recol: ND, Fecha: jun/1991

MNHCL MOL 204274 [1]

Det.: Torres, F., 28/mar/2019

Loc.: País: Chile, Región: Maule, Provincia: Curicó, Comuna: Vichuquén, Sitio: Boyeruca

Coord.: Lat. S: 34°41'38"; Long. W: 72°03'48", Profundidad: ND

Recol: ND, Fecha: 13/feb/2010

MNHCL MOL 204271 [1]

Det.: Torres, F., 28/mar/2019

Loc.: País: Chile, Región: Del Biobío, Provincia: Arauco, Comuna: Arauco, Sitio: Punta Lavapié

Coord.: Lat. S: 34°43'19"; Long. W: 73°8'49", Profundidad: ND

Recol: Letelier, S., Fecha: 14/nov/2008

MNHCL MOL 204275 [2]

Det.: Ramírez, J.

Loc.: País: Chile. Región: Maule. Provincia: Talca.

Comuna: Constitución, Sitio: Playa el Faro Carranza
Coord.: Lat. S: 35°33'40"; Long. W: 72°37'06", In-
certidumbre (km): 0.2, Profundidad: ND

Recol: Ramírez, J., Fecha: ND

MNHCL MOL 204273 [1]

Det.: Torres, F., 24/ene/2019

Loc.: País: Chile, Región: De Los Ríos, Provincia: Valdivia, Comuna: Mariquina, Sitio: Mehuín

Coord.: Lat. S: 39°25'30"; Long. W: 73°13'1", In-
certidumbre (km): 0.12, Profundidad: ND

Recol: López, M.T., Fecha: 23/ene/1955

MNHCL MOL 204272 [1]

Det.: Torres, F., 19/mar/2019

Loc.: País: Chile, Región: De Los Lagos, Provincia: Chiloé, Comuna: Ancud, Sitio: Lechagua

Coord.: Lat. S: 41°52'58"; Long. W: 73°51'42", Profundidad: ND

Recol: Bahamonde, N., Fecha: 3/feb/1959

***Fissurella oriens oriens* G. B. Sowerby I, 1833.**

Figura 18

MNHCL MOL 204317 [2]

Det.: Torres, F., 29/abr/2016

Loc.: País: Chile, Región: Magallanes y Antártica Chilena, Provincia: Magallanes, Comuna: Punta Arenas, Sitio: Río Tres Brazos

Coord.: Lat. S: 53°16'24»; Long. W: 70°56'36", In-
certidumbre (km): 0.5, Profundidad: ND

Recol: Osorio, C. & Turina, O., Fecha: 10/jul/1987

MNHCL MOL 204289 [1]

Det.: McLean, J., 1975

Loc.: País: Chile, Región: De Los Lagos, Provincia: Llanquihue, Comuna: Calbuco, Sitio: Calbuco

Coord.: Lat. S: 41°46'13"; Long. W: 73°08'27", In-
certidumbre (km): 1.8, Profundidad: ND

Recol: Ramírez, J., Fecha: 1957

MNHCL MOL 204291 [1]

Det.: Torres, F., 27/mar/2019

Loc.: País: Chile, Región: De Los Lagos, Provincia: Llanquihue, Comuna: Calbuco, Sitio: Torre Pargua

Coord.: Lat. S: 41°47'; Long. W: 73°27', Profundi-
dad: 10 m.

Recol: Jara, F., Fecha: 6/oct/2000

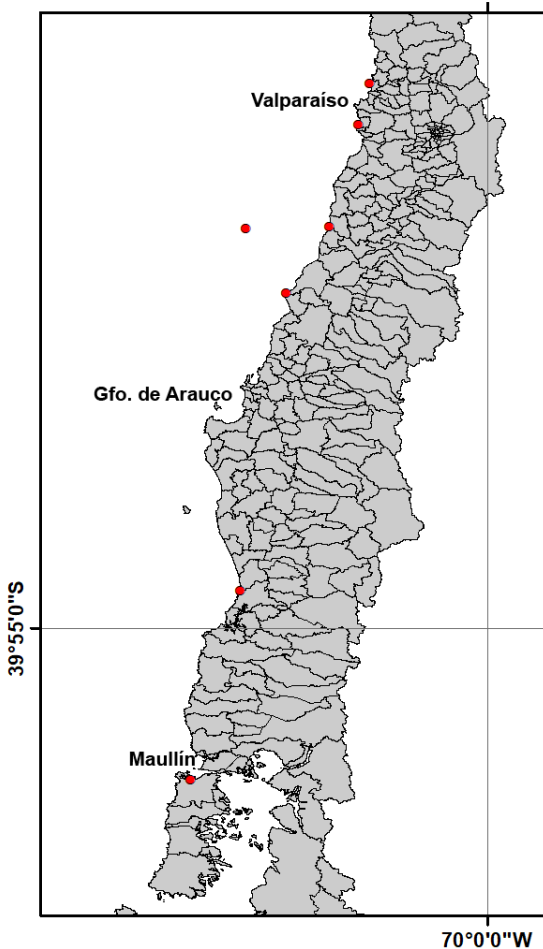


Figura 17

MNHNCL MOL 204282 [2]

Det.: Torres, F., 20/may/2016

Loc.: País: Chile, Región: De Los Lagos, Provincia: Chiloé, Comuna: Ancud, Sitio: Piedra Remolino
 Coord.: Lat. S: 41°47'41"; Long. W: 73°31'23",
 Profundidad: 8-30 m.

Recol: Jara, F., Fecha: 5/oct/2000

MNHNCL MOL 204283 [4]

Det.: Torres, F., 29/mar/2019

Loc.: País: Chile, Región: De Los Lagos, Provincia: Chiloé, Comuna: Ancud, Sitio: Torre Ancud
 Coord.: Lat. S: 41°47'59"; Long. W: 73°32'03", In-
 certidumbre (km): 0.5, Profundidad: ND

Recol: Jara, F., Fecha: 5/oct/2000

MNHNCL MOL 200377

Det.: Ramírez, J., 1974

Loc.: País: Chile, Región: De Los Lagos, Provincia: Llanquihue, Comuna: Calbuco, Sitio: Isla Queullín
 Coord.: Lat. S: 41°53'; Long. W: 72°55', Incer-
 tidumbre (km): 2.8

Recol: Ramírez, Co., Fecha: ene/1969

Observaciones: Holotipo de *Fissurella cheullina*
 Ramírez, 1974 (Figura 29d)

MNHNCL MOL 204281 [6]

Det.: Torres, F., 29/mar/2019

Loc.: País: Chile, Región: De Los Lagos, Provincia: Chiloé, Comuna: Ancud, Sitio: Ostricultura Pullin-
 que

Coord.: Lat. S: 41°49'44"; Long. W: 73°58'56", In-
 certidumbre (km): 0.5, Profundidad: ND

Recol: Bahamonde, N., Fecha: feb/1959

MNHNCL MOL 204290 [1]

Det.: Torres, F., 7/jul/2016

Loc.: País: Chile, Región: De Los Lagos, Provincia: Llanquihue, Comuna: Calbuco, Sitio: Isla Queullín
 Coord.: Lat. S: 41°53'; Long. W: 72°55', Incer-
 tidumbre (km): 2.8, Profundidad: ND

Recol: Ramírez A., C., Fecha: ND

MNHNCL MOL 204284 [1]

Det.: Torres, F., 29/mar/2019

Loc.: País: Chile, Región: De Los Lagos, Provincia: Chiloé, Comuna: Castro, Sitio: Bahía de Castro
 Coord.: Lat. S: 42°28'47"; Long. W: 73°45'35", In-
 certidumbre (km): 2, Profundidad: ND

Recol: Bahamonde, N., Fecha: feb/1952

MNHNCL MOL 204311 [2]

Det.: Torres, F., 29/mar/2019

Loc.: País: Chile, Región: De Los Lagos, Provincia: Palena, Comuna: Chaitén, Sitio: Isla Talcán
 Coord.: Lat. S: 42°44'1"; Long. W: 72°57'21", In-
 certidumbre (km): 1, Profundidad: ND

Recol: Exp. Chiloé 1, Fecha: 17/feb/1961

MNHNCL MOL 204285 [5]

Det.: Torres, F., 29/mar/2019

Loc.: País: Chile, Región: De Los Lagos, Provincia: Chiloé, Comuna: ND, Sitio: Chiloé
 Coord.: Lat. S: 43°0'99"; Long. W: 74°0'99", Incer-
 tidumbre (km): 100, Profundidad: ND

Recol: Bahamonde, N., Fecha: ND

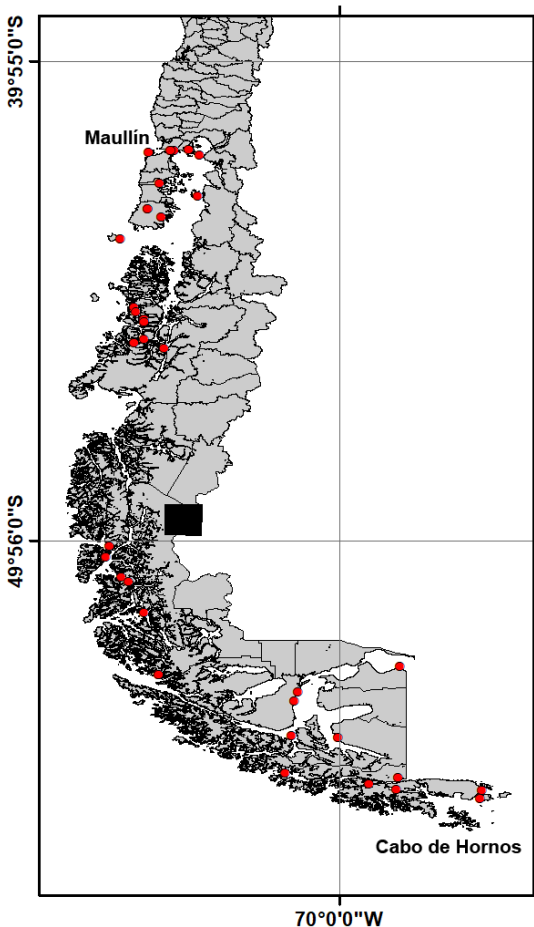


Figura 18

MNHNCL MOL 204286 [3]

Det.: Torres, F., 3/abr/2019

Loc.: País: Chile, Región: De Los Lagos, Provincia: Chiloé, Comuna: ND, Sitio: Chiloé

Coord.: Lat. S: 43°0'99"; Long. W: 74°0'99", Incertidumbre (km): 100, Profundidad: ND

Recol: ND, Fecha: 17/ago/1972

MNHNCL MOL 204287 [1]

Det.: Torres, F., 15/abr/2016

Loc.: País: Chile, Región: De Los Lagos, Provincia: Chiloé, Comuna: Quellón, Sitio: Isla Coldita

Coord.: Lat. S: 43°10'32"; Long. W: 73°43'6", Incertidumbre (km): 1, Profundidad: ND

Recol: Codoceo, M., Fecha: ND

MNHNCL MOL 204288 [1]

Det.: Torres, F., 4/ago/2016

Loc.: País: Chile, Región: De Los Lagos, Provincia: Chiloé, Comuna: Quellón, Sitio: Playas Buenas, Isla Guafo

Coord.: Lat. S: 43°38'2"; Long. W: 74°34'59", Profundidad: ND

Recol: Frassinetti, D & Covacevich, V., Fecha: ago/1984

MNHNCL MOL 204305 [1]

Det.: Torres, F., 3/abr/2019

Loc.: País: Chile, Región: Aysén del General Carlos Ibáñez del Campo, Provincia: Aysén, Comuna: Aysén, Sitio: Isla Kent

Coord.: Lat. S: 45°04'13"; Long. W: 74°17'7", Profundidad: ND

Recol: Raleigh 2002, Fecha: 24/mar/2002

MNHNCL MOL 204315 [1]

Det.: Torres, F., 14/jul/2016

Loc.: País: Chile, Región: Aysén del General Carlos Ibáñez del Campo, Provincia: Aysén, Comuna: Aysén, Sitio: Playa El Estuario

Coord.: Lat. S: 45°18'45"; Long. W: 74°05'19", Profundidad: ND

Recol: Raleigh 2002, Fecha: 13/feb/2002

MNHNCL MOL 204306 [3]

Det.: ND

Loc.: País: Chile, Región: Aysén del General Carlos Ibáñez del Campo, Provincia: Aysén, Comuna: Aysén, Sitio: Isla Victoria

Coord.: Lat. S: 45°22'16"; Long. W: 74°05'00", Profundidad: ND

Recol: Raleigh 2002, Fecha: 8/feb/2002

MNHNCL MOL 204307 [1]

Det.: Torres, F., 4/ene/2016

Loc.: País: Chile, Región: Aysén del General Carlos Ibáñez del Campo, Provincia: Aysén, Comuna: Aysén, Sitio: Puerto Italiano, Frente a

Coord.: Lat. S: 45°22'16"; Long. W: 74°05'00", Profundidad: ND

Recol: Raleigh 2002, Fecha: 8/feb/2002

MNHNCL MOL 204308 [1]

Det.: Torres, F., 13/may/2016

Loc.: País: Chile, Región: Aysén del General Carlos Ibáñez del Campo, Provincia: Aysén, Comuna: Aysén, Sitio: Islas Canquenes

Coord.: Lat. S: 45°43'54"; Long. W: 74°5'20", Profundidad: ND

Recol: Raleigh 2002, Fecha: ND

MNHNCL MOL 204278 [12]

Det.: Torres, F., 14/jul/2016

Loc.: País: Chile, Región: Aysén del General Carlos Ibáñez del Campo, Provincia: Aysén, Comuna: Aysén, Sitio: Isla Salas

Coord.: Lat. S: 45°47'50"; Long. W: 74°17'48", Profundidad: ND

Recol: Raleigh 2002, Fecha: 2/mar/2002

MNHNCL MOL 204279 [1]

Det.: ND

Loc.: País: Chile, Región: Aysén del General Carlos Ibáñez del Campo, Provincia: Aysén, Comuna: Aysén, Sitio: Isla Huemules

Coord.: Lat. S: 45°55'13"; Long. W: 73°39'31", Profundidad: ND

Recol: Reid, D. & Osorio, C., Fecha: 28/ene/1998

MNHNCL MOL 204280 [1]

Det.: ND

Loc.: País: Chile, Región: Aysén del General Carlos Ibáñez del Campo, Provincia: Aysén, Comuna: Aysén, Sitio: Isla Kent

Coord.: Lat. S: 45°9'2.7"; Long. W: 74°15'30.5", Profundidad: ND

Recol: Raleigh 2002, Fecha: 22/mar/2002

MNHNCL MOL 204316 [1]

Det.: Torres, F., 3/abr/2019
 Loc.: País: Chile, Región: Magallanes y Antártica Chilena, Provincia: Última Esperanza, Comuna: Natales, Sitio: Puerto Molineaux
 Coord.: Lat. S: 50°16'37"; Long. W: 74°53'21",
 Profundidad: ND
 Recol: CIMAR 15, Fecha: 19/oct/2009

MNHNCL MOL 204309 [1]

Det.: ND
 Loc.: País: Chile, Región: Magallanes y Antártica Chilena, Provincia: Última Esperanza, Comuna: Natales, Sitio: fondeadero Kathleen, península Wharton
 Coord.: Lat. S: 50°2'37"; Long. W: 74°47'47",
 Profundidad: ND
 Recol: "Yepayec", Fecha: 6/dic/2006

MNHNCL MOL 204312 [3]

Det.: Torres, F., 4/feb/2019
 Loc.: País: Chile, Región: Magallanes y Antártica Chilena, Provincia: Última Esperanza, Comuna: Natales, Sitio: Caleta Parroquet
 Coord.: Lat. S: 50°41'08"; Long. W: 74°33'28",
 Profundidad: ND
 Recol: CIMAR 15, Fecha: 11/nov/2009

MNHNCL MOL 204301 [2]

Det.: Torres, F., 13/jun/2016
 Loc.: País: Chile, Región: Magallanes y Antártica Chilena, Provincia: Última Esperanza, Comuna: Natales, Sitio: Canal Sarmiento
 Coord.: Lat. S: 50°47'36"; Long. W: 74°24'6",
 Profundidad: ND
 Recol: CIMAR 15, Fecha: 23/oct/2009

MNHNCL MOL 204314 [11]

Det.: Torres, F., 4/feb/2019
 Loc.: País: Chile, Región: Magallanes y Antártica Chilena, Provincia: Última Esperanza, Comuna: Natales, Sitio: Isla Vancouver
 Coord.: Lat. S: 51°26'21"; Long. W: 74°04'42",
 Profundidad: ND
 Recol: CIMAR 15, Fecha: 9/nov/2009

MNHNCL MOL 204298 [1]

Det.: Torres, F., 30/abr/2019
 Loc.: País: Chile, Región: Magallanes y Antártica

Chilena, Provincia: Tierra del Fuego, Comuna: Primavera, Sitio: Punta Catalina
 Coord.: Lat. S: 52°33'25"; Long. W: 68°44'29",
 Profundidad: ND
 Recol: Letelier, S., Fecha: ND

MNHNCL MOL 204302 [1]

Det.: Torres, F., 14/jul/2016
 Loc.: País: Chile, Región: Magallanes y Antártica Chilena, Provincia: Última Esperanza, Comuna: Natales, Sitio: Faro Fairway
 Coord.: Lat. S: 52°43'54"; Long. W: 73°46'54",
 Profundidad: ND
 Recol: CIMAR 15, Fecha: 8/nov/2009

MNHNCL MOL 204303 [4]

Det.: Torres, F., 4/feb/2019
 Loc.: País: Chile, Región: Magallanes y Antártica Chilena, Provincia: Última Esperanza, Comuna: Natales, Sitio: Faro Fairway
 Coord.: Lat. S: 52°43'54"; Long. W: 73°46'54",
 Profundidad: ND
 Recol: CIMAR 15, Fecha: 8/nov/2009

MNHNCL MOL 204297 [5]

Det.: Torres, F., 29/mar/2019
 Loc.: País: Chile, Región: Magallanes y Antártica Chilena, Provincia: Magallanes, Comuna: Punta Arenas, Sitio: Barranco Amarillo
 Coord.: Lat. S: 53°5'9"; Long. W: 70°52'12",
 Incertidumbre (km): 13, Profundidad: ND
 Recol: ND, Fecha: 23/feb/1977

MNHNCL MOL 204300 [9]

Det.: ND
 Loc.: País: Chile, Región: Magallanes y Antártica Chilena, Provincia: Magallanes, Comuna: Punta Arenas, Sitio: Canal Magdalena
 Coord.: Lat. S: 54°0'0"; Long. W: 71°0'8",
 Profundidad: ND
 Recol: CIMAR 15, Fecha: 24/oct/2009

MNHNCL MOL 204299 [1]

Det.: Torres, F., 22/abr/2016
 Loc.: País: Chile, Región: Magallanes y Antártica Chilena, Provincia: Tierra del Fuego, Comuna: Timaukel, Sitio: Puerto Arturo
 Coord.: Lat. S: 54°3'0"; Long. W: 70°2'0",
 Profundidad: ND
 Recol: ND, Fecha: 9/ene/1995

MNHNCL MOL 204292 [1]

Det.: Torres, F., 10/ene/2019

Loc.: País: Chile, Región: Magallanes y Antártica Chilena, Provincia: Antártica Chilena, Comuna: Cabo de Hornos, Sitio: Puerto Engaño

Coord.: Lat. S: 54°47'16"; Long. W: 71°7'29", Profundidad: ND

Recol: CIMAR 16, Fecha: 3/nov/2010

MNHNCL MOL 204313 [2]

Det.: Torres, F., 4/feb/2019

Loc.: País: Chile, Región: Magallanes y Antártica Chilena, Provincia: Antártica Chilena, Comuna: Cabo de Hornos, Sitio: Isla Pacha, Bahía Douglas

Coord.: Lat. S: 54°52'36"; Long. W: 68°46'18", Profundidad: ND

Recol: CIMAR 16, Fecha: 9/nov/2010

MNHNCL MOL 204304 [4]

Det.: Torres, F., 4/feb/2019

Loc.: País: Chile, Región: Magallanes y Antártica Chilena, Provincia: Antártica Chilena, Comuna: Cabo de Hornos, Sitio: Canal Beagle, brazo suroeste

Coord.: Lat. S: 55°00'58"; Long. W: 69°22'52", Profundidad: ND

Recol: CIMAR 16, Fecha: 10/nov/2010

MNHNCL MOL 204293 [1]

Det.: Torres, F., 7/ene/2016

Loc.: País: Chile, Región: Magallanes y Antártica Chilena, Provincia: Antártica Chilena, Comuna: Cabo de Hornos, Sitio: Paso Gore

Coord.: Lat. S: 55°19'33"; Long. W: 67°4'8", Profundidad: ND

Recol: Expedición Victor Hensen, Fecha: 11/nov/1994

MNHNCL MOL 204295 [19]

Det.: Torres, F., 29/mar/2019

Loc.: País: Chile, Región: Magallanes y Antártica Chilena, Provincia: Antártica Chilena, Comuna: Cabo de Hornos (Ex-Navarino), Sitio: Seno Ponsonby

Coord.: Lat. S: 55°8'0"; Long. W: 68°49'0", Profundidad: ND

Recol: CIMAR 16, Fecha: 8/nov/2010

MNHNCL MOL 204294 [1]

Det.: Torres, F., 14/jul/2016

Loc.: País: Chile, Región: Magallanes y Antártica Chilena, Provincia: Antártica Chilena, Comuna: Cabo de Hornos (Ex-Navarino), Sitio: Bahía Oglan-der

Coord.: Lat. S: 55°9'2"; Long. W: 67°1'6", Profundidad: ND

Recol: Exp. Centolla IFOP, Fecha: 26/feb/1969

MNHNCL MOL 204296 [1]

Det.: Torres, F., 24/ene/2019

Loc.: País: Chile, Región: Magallanes y Antártica Chilena, Provincia: Magallanes, Comuna: ND, Sitio: Magallanes

Recol: Philippi, R.A., Fecha: ND

MNHNCL MOL 204310 [1]

Det.: Torres, F., 3/abr/2019

País: Chile, Región: Aysén del General Carlos Ibáñez del Campo, Provincia: Aysén, Comuna: Aysén, Localidad: Islas Canquenes

Coord.: Lat. S: 45°44'13"; Long. W: 74°04'46", Profundidad: ND

Recol: Raleigh 2002, Fecha: 5/mar/2002

MNHNCL MOL 204591 [5]

Det.: Torres, F., 29/mar/2019

Loc.: País: Argentina, Sitio: Puerto Deseado

Recol: García-Tello, Fecha: ND

MNHNCL MOL 204594 [20]

Det.: Torres, F., 14/nov/2016

Loc.: País: Argentina, Sitio: Puerto Deseado

Recol: Buckle, Fecha: 23/feb/1962

Fissurella peruviana Lamarck, 1822. Figura 19**MNHNCL MOL 204327 [5]**

Det.: Torres, F., 1/ago/2019

Loc.: País: Chile, Región: Antofagasta, Provincia: Antofagasta, Comuna: Taltal, Sitio: Muelle de Piedra

Coord.: Lat. S: 25°24'31"; Long. W: 70°29'56", Profundidad: ND

Recol: Gálvez, O. & Cornejo, A. & Villarroel, M., Fecha: 18/dic/1993

MNHNCL MOL 204364 [11]

Det.: ND

Loc.: País: Chile, Región: Arica y Parinacota, Provincia: Arica, Comuna: Arica, Sitio: La Lisera

Coord.: Lat. S: 18°29'35"; Long. W: 70°19'38", In-
certidumbre (km): 5, Profundidad: ND
Recol: Bahamonde, N., Fecha: feb/1948

MNHCL MOL 204334 [2]

Det.: Ramírez, J.

Loc.: País: Chile, Región: Arica y Parinacota, Pro-
vincia: Arica, Comuna: Arica, Sitio: Arica

Coord.: Lat. S: 18°29'48"; Long. W: 70°19'30", In-
certidumbre (km): 2, Profundidad: ND
Recol: Ramírez, J., Fecha: sep/1975

MNHCL MOL 204380 [1]

Det.: ND

Loc.: País: Chile, Región: Arica y Parinacota, Pro-
vincia: Arica, Comuna: Arica, Sitio: Playa Los
Gringos

Coord.: Lat. S: 18°30'53"; Long. W: 70°18'59", In-
certidumbre (km): 0.23, Profundidad: ND
Recol: Bahamonde, N., Fecha: 1948

MNHCL MOL 200498 [5]

Det.: ND

Loc.: País: Chile, Región: Tarapacá, Provincia:
Iquique, Comuna: Iquique, Sitio: Iquique

Coord.: Lat. S: 20°12'0"; Long. W: 70°9'59", In-
certidumbre (km): 2, Profundidad: ND
Recol: Basly, J., Fecha: 1972

MNHCL MOL 204354 [1]

Det.: Torres, F., 4/ago/2016

Loc.: País: Chile, Región: Tarapacá, Provincia:
Iquique, Comuna: Iquique, Sitio: El Morro

Coord.: Lat. S: 20°13'3"; Long. W: 70°9'21", In-
certidumbre (km): 0.35, Profundidad: ND
Recol: ND, Fecha: 10/ago/1994

MNHCL MOL 204378 [25]

Det.: McLean, J., 1975

Loc.: País: Chile, Región: Tarapacá, Provincia:
Iquique, Comuna: Iquique, Sitio: Playa Blanca

Coord.: Lat. S: 20°19'58"; Long. W: 70°08'43", In-
certidumbre (km): 0.6, Profundidad: ND
Recol: Bahamonde, N., Fecha: 15/oct/1952

MNHCL MOL 204351 [2]

Det.: McLean, J., 1975

Loc.: País: Chile, Región: Antofagasta, Provincia:
Tocopilla, Comuna: Tocopilla, Sitio: Cobija

Coord.: Lat. S: 22°32'53"; Long. W: 70°15'43", In-

certidumbre (km): 1, Profundidad: ND
Recol: Philippi, R.A., Fecha: ND

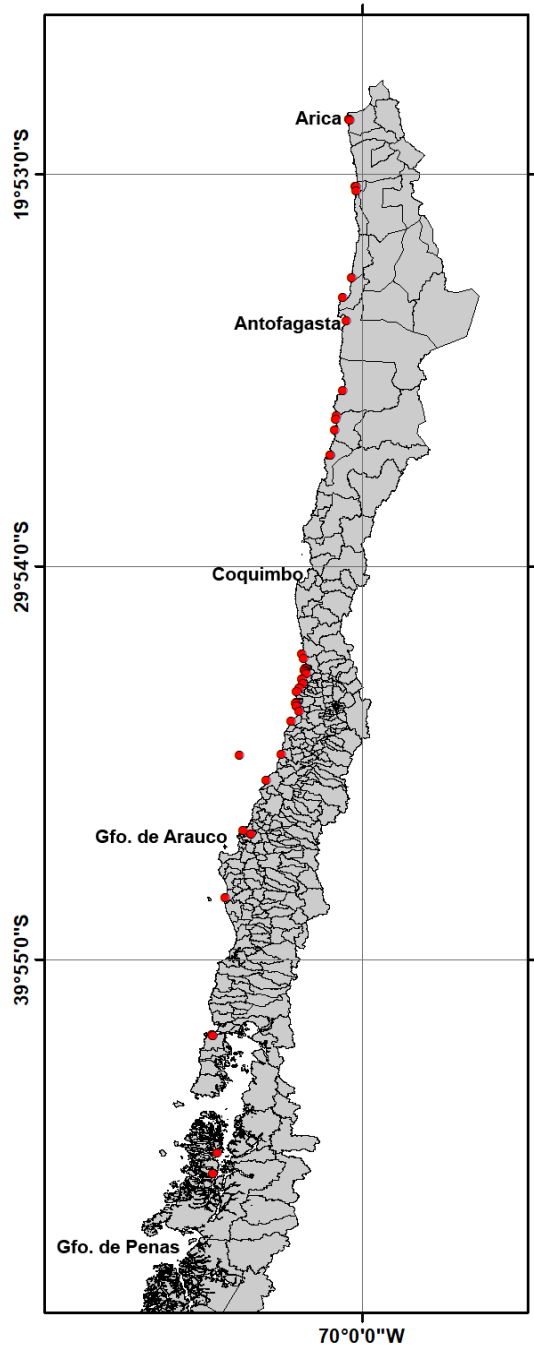


Figura 19

MNHNCL MOL 204370 [1]

Det.: ND

Loc.: País: Chile, Región: Antofagasta, Provincia: Antofagasta, Comuna: Mejillones, Sitio: Mejillones
Coord.: Lat. S: 23°2'24"; Long. W: 70°30'4", In-
certidumbre (km): 0.8, Profundidad: ND
Recol: ND, Fecha: 8/oct/1963

MNHNCL MOL 204333 [1]

Det.: ND

Loc.: País: Chile, Región: Antofagasta, Provincia: Antofagasta, Comuna: Antofagasta, Sitio: Antofa-
gasta
Coord.: Lat. S: 23°37'54"; Long. W: 70°23'49", In-
certidumbre (km): 24, Profundidad: ND
Recol: Mahn, M., Fecha: 1984

MNHNCL MOL 204382 [1]

Det.: Torres, F., 4/ene/2016

Loc.: País: Chile, Región: Atacama, Provincia: Cha-
ñaral, Comuna: Chañaral, Sitio: Punta Infieles
Coord.: Lat. S: 26°25'7"; Long. W: 70°42'0", In-
certidumbre (km): 0.5, Profundidad: ND
Recol: Guillermo, Fecha: 16/nov/1986

MNHNCL MOL 204381 [1]

Det.: Torres, F., 13/may/2016

Loc.: País: Chile, Región: Atacama, Provincia: Cha-
ñaral, Comuna: Chañaral, Sitio: Punta Carrizalillo
Coord.: Lat. S: 26°3'39"; Long. W: 70°39'26", In-
certidumbre (km): 0.3, Profundidad: ND
Recol: ND, Fecha: 1984

MNHNCL MOL 204374 [8]

Det.: Torres, F., 17/jun/2016

Loc.: País: Chile, Región: Atacama, Provincia: Cha-
ñaral, Comuna: Chañaral, Sitio: Pan de Azúcar
Coord.: Lat. S: 26°8'39"; Long. W: 70°40'9", In-
certidumbre (km): 0.1, Profundidad: ND
Recol: ND, Fecha: 10/sep/1995

MNHNCL MOL 204336 [6]

Det.: ND

Loc.: País: Chile, Región: Atacama, Provincia: Co-
piapó, Comuna: Caldera, Sitio: Caldera
Coord.: Lat. S: 27°3'16"; Long. W: 70°49'14", In-
certidumbre (km): 1.4, Profundidad: ND
Recol: Gigoux, E., Fecha: ND

MNHNCL MOL 204337 [10]

Det.: ND

Loc.: País: Chile, Región: Atacama, Provincia: Co-
piapó, Comuna: Caldera, Sitio: Caldera
Coord.: Lat. S: 27°3'16"; Long. W: 70°49'14", In-
certidumbre (km): 1.4, Profundidad: ND
Recol: Cobo, C., Fecha: 1938

MNHNCL MOL 204377 [12]

Det.: Collado, G., 26/feb/2003

Loc.: País: Chile, Región: Coquimbo, Provincia: Choapa, Comuna: Los Vilos, Sitio: Pichidanguí
Coord.: Lat. S: 32°08'17"; Long. W: 71°32'8"S,
Profundidad: ND
Recol: Codoceo, M., Fecha: ago/1980

MNHNCL MOL 204353 [21]

Det.: Torres, F., 21/abr/2019

Loc.: País: Chile, Región: Valparaíso, Provincia: Petorca, Comuna: La Ligua, Sitio: El Chivato
Coord.: Lat. S: 32°14'27"; Long. W: 71°29'54", In-
certidumbre (km): 10, Profundidad: ND
Recol: Torres, F., Fecha: 2/feb/2019

MNHNCL MOL 204366 [2]

Det.: Torres, F., 7/jul/2016

Loc.: País: Chile, Región: Valparaíso, Provincia: Petorca, Comuna: Papudo, Sitio: Lilén norte
Coord.: Lat. S: 32°29'15"; Long. W: 71°25'54",
Profundidad: ND
Recol: Ramírez, J., Fecha: feb/1969

MNHNCL MOL 200374 [1]

Det.: Ramírez, J., 1974

Loc.: País: Chile, Región: Valparaíso, Provincia: Petorca, Comuna: Papudo, Sitio: Playa Lilén
Coord.: Lat. S: 32°29'16"; Long. W: 71°26'2", In-
certidumbre (km): 0.25
Recol: Ramírez, J., Fecha: feb/1971
Observaciones: Holotipo de *Fissurella papudana*
Ramírez, 1974 (Figura 29i)

MNHNCL MOL 204367 [1]

Det.: Ramírez, J.

Loc.: País: Chile, Región: Valparaíso, Provincia: Petorca, Comuna: Papudo, Sitio: Lilén
Coord.: Lat. S: 32°29'16"; Long. W: 71°26'02", In-
certidumbre (km): 0.25, Profundidad: ND
Recol: Ramírez, J., Fecha: ene/1998

MNHNCL MOL 204375 [3]

Det.: ND

Loc.: País: Chile, Región: Valparaíso, Provincia: Petorca, Comuna: Papudo, Sitio: Papudo
 Coord.: Lat. S: 32°30'20"; Long. W: 71°26'51", Incertidumbre (km): 1.8, Profundidad: ND
 Recol: Ramírez, J., Fecha: 1975

MNHNCL MOL 204376 [1]

Det.: Torres, F., 4/ago/2016

Loc.: País: Chile, Región: Valparaíso, Provincia: Petorca, Comuna: Papudo, Sitio: Papudo
 Coord.: Lat. S: 32°30'20"; Long. W: 71°26'51", Incertidumbre (km): 1.8, Profundidad: ND
 Recol: Ramírez, J., Fecha: 1975

MNHNCL MOL 204388 [1]

Det.: McLean, J., 1975

Loc.: País: Chile, Región: Valparaíso, Provincia: Petorca, Comuna: Zapallar, Sitio: Zapallar
 Coord.: Lat. S: 32°33'11"; Long. W: 71°27'52", Incertidumbre (km): 1.5, Profundidad: ND
 Recol: López, M.T., Fecha: 1953

MNHNCL MOL 204389 [1]

Det.: Torres, F., 11/sep/2017

Loc.: País: Chile, Región: Valparaíso, Provincia: Petorca, Comuna: Zapallar, Sitio: Zapallar
 Coord.: Lat. S: 32°33'11"; Long. W: 71°27'52", Incertidumbre (km): 1.5, Profundidad: ND
 Recol: López, M.T., Fecha: feb/1956

MNHNCL MOL 204390 [1]

Det.: ND

Loc.: País: Chile, Región: Valparaíso, Provincia: Petorca, Comuna: Zapallar, Sitio: Zapallar
 Coord.: Lat. S: 32°33'11"; Long. W: 71°27'52", Incertidumbre (km): 1.5, Profundidad: ND
 Recol: ND, Fecha: 6/oct/2000

MNHNCL MOL 204379 [12]

Det.: Torres, F., 9/ago/2016

Loc.: País: Chile, Región: Valparaíso, Provincia: Petorca, Comuna: Zapallar, Sitio: Playa Las Cujas
 Coord.: Lat. S: 32°34'41"; Long. W: 71°27'19", Profundidad: ND
 Recol: Osorio, C., Fecha: 28/nov/1995

MNHNCL MOL 204369 [1]

Det.: Torres, F., 20/may/2016

Loc.: País: Chile, Región: Valparaíso, Provincia: Valparaíso, Comuna: Puchuncaví, Sitio: Maitencillo
 Coord.: Lat. S: 32°38'18"; Long. W: 71°25'52", Incertidumbre (km): 0.7, Profundidad: ND
 Recol: Covacevich, V., Fecha: 1974

MNHNCL MOL 204384 [1]

Det.: Collado, G., 21/feb/2003

Loc.: País: Chile, Región: Valparaíso, Provincia: Valparaíso, Comuna: Quintero, Sitio: Quintero
 Coord.: Lat. S: 32°46'59"; Long. W: 71°32'2", Incertidumbre (km): 2.2, Profundidad: ND
 Recol: Piga, G., Fecha: ND

MNHNCL MOL 204363 [13]

Det.: Collado, G., 21/feb/2003

Loc.: País: Chile, Región: Valparaíso, Provincia: Valparaíso, Comuna: Quintero, Sitio: Islotes de Concón
 Coord.: Lat. S: 32°53'21"; Long. W: 71°31'13", Incertidumbre (km): 0.1, Profundidad: ND
 Recol: Bahamonde, N., Fecha: jul/1954

MNHNCL MOL 204387 [22]

Det.: Torres, F., 29/mar/2019

Loc.: País: Chile, Región: Valparaíso, Provincia: Valparaíso, Comuna: Valparaíso, Sitio: Valparaíso
 Coord.: Lat. S: 33°0'5"; Long. W: 71°37'5", Profundidad: ND
 Recol: ND, Fecha: ND

MNHNCL MOL 204329 [6]

Det.: ND

Loc.: País: Chile, Región: Valparaíso, Provincia: San Antonio, Comuna: Algarrobo, Sitio: Algarrobo
 Coord.: Lat. S: 33°21'56"; Long. W: 71°40'31", Incertidumbre (km): 1, Profundidad: ND
 Recol: Bahamonde, N., Fecha: 1943

MNHNCL MOL 204330 [26]

Det.: Bretos, M.

Loc.: País: Chile, Región: Valparaíso, Provincia: San Antonio, Comuna: Algarrobo, Sitio: Algarrobo
 Coord.: Lat. S: 33°21'56"; Long. W: 71°40'31", Incertidumbre (km): 1, Profundidad: ND
 Recol: Codoceo, M., Fecha: 12/oct/1972

MNHNCL MOL 204328 [3]

Det.: Torres, F., 10/ene/2019

Loc.: País: Chile, Región: Valparaíso, Provincia: San Antonio, Comuna: El Quisco, Sitio: "Club Cormoranes", El Quisco

Coord.: Lat. S: 33°23'59"; Long. W: 71°41'59", Incertidumbre (km): 0.1, Profundidad: ND

Recol: ND, Fecha: 26/jul/1970

MNHNCL MOL 204356 [3]

Det.: McLean, J., 1975

Loc.: País: Chile, Región: Valparaíso, Provincia: San Antonio, Comuna: El Tabo, Sitio: El Tabo

Coord.: Lat. S: 33°27'21"; Long. W: 71°40'19", Incertidumbre (km): 1, Profundidad: ND

Recol: Iglesias, M.R., Fecha: 30/ene/1967

MNHNCL MOL 204355 [1]

Det.: Torres, F., 11/sep/2017

Loc.: País: Chile, Región: Valparaíso, Provincia: San Antonio, Comuna: El Tabo, Sitio: El Tabo

Coord.: Lat. S: 33°27'21"; Long. W: 71°40'19", Incertidumbre (km): 1, Profundidad: ND

Recol: ND, Fecha: 8/nov/1961

MNHNCL MOL 204357 [1]

Det.: Torres, F., 22/abr/2016

Loc.: País: Chile, Región: Valparaíso, Provincia: San Antonio, Comuna: El Tabo, Sitio: El Tabo

Coord.: Lat. S: 33°27'21"; Long. W: 71°40'19", Incertidumbre (km): 1, Profundidad: ND

Recol: ND, Fecha: 14/ago/1988

MNHNCL MOL 204358 [11]

Det.: ND

Loc.: País: Chile, Región: Valparaíso, Provincia: San Antonio, Comuna: El Tabo, Sitio: El Tabo

Coord.: Lat. S: 33°27'21"; Long. W: 71°40'19", Incertidumbre (km): 1, Profundidad: ND

Recol: Bretos, M., Fecha: 1980

MNHNCL MOL 204359 [9]

Det.: Torres, F., 29/abr/2016

Loc.: País: Chile, Región: Valparaíso, Provincia: San Antonio, Comuna: El Tabo, Sitio: El Tabo

Coord.: Lat. S: 33°27'21"; Long. W: 71°40'19", Incertidumbre (km): 1, Profundidad: ND

Recol: Codoceo, M., Fecha: 1/feb/1948

MNHNCL MOL 204385 [1]

Det.: Torres, F., 17/jun/2016

Loc.: País: Chile, Región: Valparaíso, Provincia: San Antonio, Comuna: San Antonio, Sitio: San Antonio

Coord.: Lat. S: 33°35'12"; Long. W: 71°36'49", Incertidumbre (km): 3, Profundidad: ND

Recol: ND, Fecha: 23/oct/1978

MNHNCL MOL 204338 [2]

Det.: Torres, F., 24/abr/2016

Loc.: País: Chile, Región: Valparaíso, Provincia: San Antonio, Comuna: Santo Domingo, Sitio: Caleta Mostazal

Coord.: Lat. S: 33°50'11"; Long. W: 71°48'52", Incertidumbre (km): 0.5, Profundidad: ND

Recol: Letelier, S., Fecha: 12/abr/2000

MNHNCL MOL 204365 [2]

Det.: McLean, J., 1975

Loc.: País: Chile, Región: Valparaíso, Provincia: Valparaíso, Comuna: Valparaíso, Sitio: Laguna Verde

Coord.: Lat. S: 33°6'6"; Long. W: 71°40'41", Incertidumbre (km): 1.7, Profundidad: ND

Recol: Bahamonde, N., Fecha: 1947

MNHNCL MOL 204335 [10]

Det.: Torres, F., 15/abr/2016

Loc.: País: Chile, Región: Maule, Provincia: Curicó, Comuna: Vichuquén, Sitio: Boyeruca

Coord.: Lat. S: 34°41'38"; Long. W: 72°03'48", Profundidad: ND

Recol: ND, Fecha: 13/feb/2010

MNHNCL MOL 204383 [7]

Det.: Torres, F., 4/ago/2016

Loc.: País: Chile, Región: Del Biobío, Provincia: Arauco, Comuna: Arauco, Sitio: Punta Lavapié

Coord.: Lat. S: 34°43'19"; Long. W: 73°8'49", Profundidad: ND

Recol: Letelier, S., Fecha: 14/nov/2008

MNHNCL MOL 204368 [4]

Det.: Torres, F., 13/may/2016

Loc.: País: Chile, Región: Maule, Provincia: Talca, Comuna: Constitución, Sitio: Maguellín

Coord.: Lat. S: 35°21'31"; Long. W: 72°27'24", Profundidad: ND

Recol: Gálvez, O. & Cornejo, A., Fecha: 27/ago/1990

MNHNCL MOL 204362 [4]

Det.: Torres, F., 17/may/2016

Loc.: País: Chile, Región: Del Biobío, Provincia: Concepción, Comuna: Talcahuano, Sitio: Isla Quiquina

Coord.: Lat. S: 36°37'45"; Long. W: 73°3'6", Incertidumbre (km): 2.9, Profundidad: ND

Recol: U.C.C., Fecha: abr/1966

MNHNCL MOL 204340 [1]

Det.: Torres, F., 13/may/2016

Loc.: País: Chile, Región: Del Biobío, Provincia: Concepción, Comuna: Penco, Sitio: Cerro Verde

Coord.: Lat. S: 36°43'46"; Long. W: 72°50'29", Profundidad: ND

Recol: ND, Fecha: 11/abr/1968

MNHNCL MOL 204341 [1]

Det.: ND

Loc.: País: Chile, Región: Del Biobío, Provincia: Concepción, Comuna: Penco, Sitio: Cerro Verde

Coord.: Lat. S: 36°43'46"; Long. W: 72°50'29", Profundidad: ND

Recol: ND, Fecha: 26/jun/1969

MNHNCL MOL 204386 [1]

Det.: Torres, F., 9/ago/2016

Loc.: País: Chile, Región: Del Biobío, Provincia: Arauco, Comuna: Tirúa, Sitio: Tirúa

Coord.: Lat. S: 38°20'46"; Long. W: 73°30'35", Profundidad: ND

Recol: Letelier, S., Fecha: 13/nov/2008

MNHNCL MOL 204352 [1]

Det.: Collado, G., 21/feb/2003

Loc.: País: Chile, Región: De Los Lagos, Provincia: Chiloé, Comuna: Ancud, Sitio: El Castillo

Coord.: Lat. S: 41°49'45"; Long. W: 73°51'16", Incertidumbre (km): 0.4, Profundidad: ND

Recol: Bahamonde, N., Fecha: 10/feb/1944

MNHNCL MOL 204332 [7]

Det.: Collado, G., 23/feb/2003

Loc.: País: Chile, Región: De Los Lagos, Provincia: Chiloé, Comuna: Ancud, Sitio: Ancud

Coord.: Lat. S: 41°51'39"; Long. W: 73°49'48", Incertidumbre (km): 1, Profundidad: ND

Recol: Bahamonde, N., Fecha: 1951

MNHNCL MOL 204331 [1]

Det.: Torres, F., 29/mar/2019

Loc.: País: Chile, Región: De Los Lagos, Provincia: Chiloé, Comuna: Ancud, Sitio: Ancud

Coord.: Lat. S: 41°51'39"; Long. W: 73°49'48", Incertidumbre (km): 1, Profundidad: ND

Recol: H. y Bahamonde, N, Ojeda, O., Fecha: 4/feb/1958

MNHNCL MOL 204360 [1]

Det.: Torres, F., 6/mar/2016

Loc.: País: Chile, Región: Aysén del General Carlos Ibáñez del Campo, Provincia: Aysén, Comuna: Cisnes, Sitio: Isla Canal

Coord.: Lat. S: 44°51'40"; Long. W: 73°42'16", Profundidad: ND

Recol: ND, Fecha: 26/nov/1984

MNHNCL MOL 204361 [2]

Det.: ND

Loc.: País: Chile, Región: Aysén del General Carlos Ibáñez del Campo, Provincia: Aysén, Comuna: Aysén, Sitio: Isla Quemada

Coord.: Lat. S: 45°22'27"; Long. W: 73°49'1", Profundidad: ND

Recol: Raleigh 2002, Fecha: 15/feb/2002

MNHNCL MOL 204342 [16]; 204343 [35]; 204345 [16]; 204346 [1]; 204347 [2]; 204348 [1]

Det.: McLean, J., 1975

Loc.: País: Chile, Sitio: ND

Recol: Philippi, R.A., Fecha: ND

MNHNCL MOL 204349 [11]; 204371 [1]; 204373 [3]

Det.: ND

Loc.: País: Chile, Sitio: ND

Recol: Philippi, R.A., Fecha: ND

MNHNCL MOL 204350 [17]; 204344 [1]

Det.: Collado, G., 21/feb/2003

Loc.: País: Chile, Sitio: ND

Recol: Philippi, R.A., Fecha: ND

MNHNCL MOL 204372 [1]

Det.: Collado, G., 25/feb/2003

Loc.: País: Chile, Sitio: ND

Recol: Philippi, R.A., Fecha: ND

MNHCL MOL 204339 [2]

Det.: ND

Loc.: País: Chile, Región: , Provincia: , Comuna: ,
Sitio: Caleta Pedernales

Recol: Osorio, C., Fecha: 4/ago/1985

MNHCL MOL 202714 [1]

Det.: Torres, F, 2016

Loc.: País: Chile, Región: ND, Provincia: ND, Co-
muna: ND, Sitio: ND

Coord.: Lat. S: ND; Long. W: ND

Recol: ND, Fecha: ND

Fissurella picta* (Gmelin, 1791). Figura 20*MNHCL MOL 204396 [4]**

Det.: Collado, G., 26/feb/2003

Loc.: País: Chile, Región: Atacama, Provincia: Co-
piapó, Comuna: Caldera, Sitio: CalderaCoord.: Lat. S: 27°3'16"; Long. W: 70°49'14", In-
certidumbre (km): 1.4, Profundidad: ND

Recol: ND, Fecha: ND

MNHCL MOL 204391 [5]

Det.: Torres, F., 10/ene/2019

Loc.: País: Chile, Región: Valparaíso, Provincia:
San Antonio, Comuna: Algarrobo, Sitio: AlgarroboCoord.: Lat. S: 33°21'56"; Long. W: 71°40'31", In-
certidumbre (km): 1, Profundidad: ND

Recol: Codoceo, M., Fecha: 12/dic/1972

MNHCL MOL 204406 [1]

Det.: ND

Loc.: País: Chile, Región: Valparaíso, Provincia:
San Antonio, Comuna: Santo Domingo, Sitio: El
YaliCoord.: Lat. S: 33°45'46"; Long. W: 71°44'35", In-
certidumbre (km): 1, Profundidad: ND

Recol: ND, Fecha: 18/dic/2001

MNHCL MOL 200376 [1]

Det.: Ramírez, J., 1974

Loc.: País: Chile, Región: Del Libertador General
Bernardo O'Higgins, Provincia: Cardenal Caro, Co-
muna: Navidad, Sitio: Bahía Navidad

Coord.: Lat. S: 33°56'; Long. W: 71°52'

Recol: Ramírez-Alvarado, J., Fecha: sep/1970

Observaciones: Holotipo de *Fissurella navidensis*
Ramírez, 1974**MNHCL MOL 204409 [1]**

Det.: Torres, F., 29/abr/2016

Loc.: País: Chile, Región: Del Libertador Bernardo
O'Higgins, Provincia: Cardenal Caro, Comuna: Pi-
chilemu, Sitio: InfiernilloCoord.: Lat. S: 34°23'23"; Long. W: 72°1'26", In-
certidumbre (km): 1.2, Profundidad: ND

Recol: ND, Fecha: may/1974

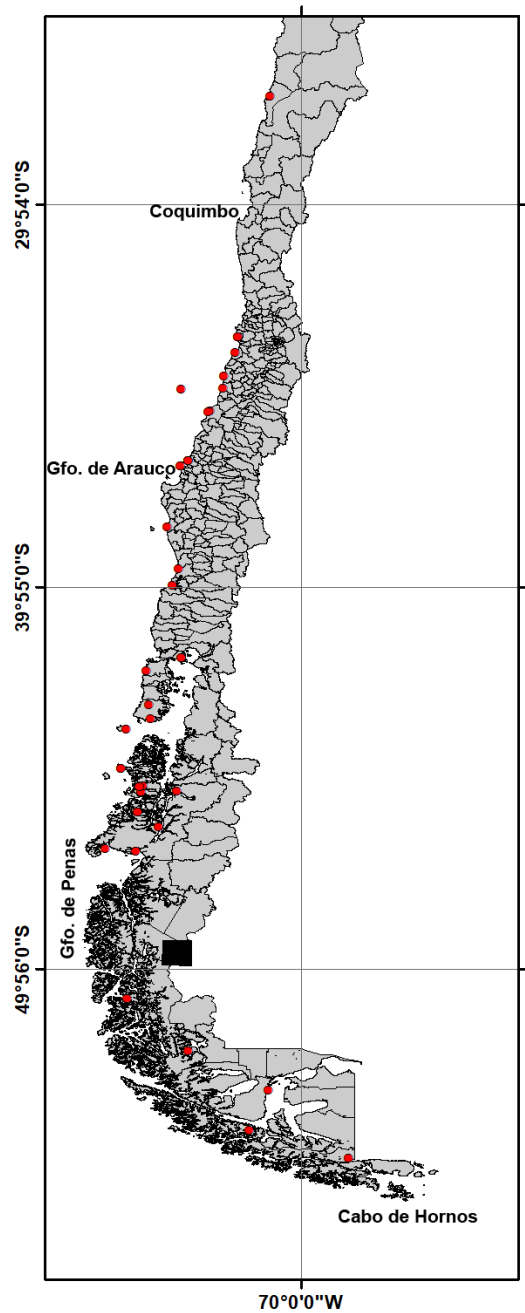


Figura 20

MNHNCL MOL 204394 [2]

Det.: Torres, F.

Loc.: País: Chile, Región: Maule, Provincia: Curicó, Comuna: Vichuquén, Sitio: Boyeruca

Coord.: Lat. S: 34°41'38"; Long. W: 72°03'48", Profundidad: ND

Recol: ND, Fecha: 13/feb/2010

MNHNCL MOL 204425 [28]

Det.: Torres, F., 22/abr/2016

Loc.: País: Chile, Región: Del Biobío, Provincia: Arauco, Comuna: Arauco, Sitio: Punta Lavapié

Coord.: Lat. S: 34°43'19"; Long. W: 73°8'49", Profundidad: ND

Recol: Letelier, S., Fecha: 14/nov/2008

MNHNCL MOL 204423 [1]

Det.: Gálvez, O., ene/1991

Loc.: País: Chile, Región: Maule, Provincia: Talca, Comuna: Constitución, Sitio: Playa Quivolgo

Coord.: Lat. S: 35°17'56"; Long. W: 72°24'16", Incertidumbre (km): 0.5, Profundidad: ND

Recol: Gálvez, O. & Cornejo, A., Fecha: 27/ago/1990

MNHNCL MOL 204404 [1]

Det.: Torres, F., 21/mar/2019

Loc.: País: Chile, Región: Maule, Provincia: Talca, Comuna: Constitución, Sitio: Constitución

Coord.: Lat. S: 35°19'41"; Long. W: 72°26'01", Incertidumbre (km): 2, Profundidad: ND

Recol: Henríquez, G., Fecha: feb/1955

MNHNCL MOL 204400 [3]

Det.: Torres, F., 15/abr/2016

Loc.: País: Chile, Región: Del Biobío, Provincia: Concepción, Comuna: Tomé, Sitio: Cocholgüe

Coord.: Lat. S: 36°35'42"; Long. W: 72°58'39", Incertidumbre (km): 0.5, Profundidad: ND

Recol: ND, Fecha: 16/nov/2008

MNHNCL MOL 204401 [1]

Det.: Torres, F., 4/ene/2016

Loc.: País: Chile, Región: Del Biobío, Provincia: Concepción, Comuna: Tomé, Sitio: Cocholgüe

Coord.: Lat. S: 36°35'42"; Long. W: 72°58'39", Incertidumbre (km): 0.5, Profundidad: ND

Recol: Letelier, S., Fecha: 29/dic/2013

MNHNCL MOL 204402 [1]

Det.: Bretos, M.

Loc.: País: Chile, Región: Del Biobío, Provincia: Concepción, Comuna: Tomé, Sitio: Cocholgüe

Coord.: Lat. S: 36°35'42"; Long. W: 72°58'39", Incertidumbre (km): 0.5, Profundidad: ND

Recol: Bretos, M., Fecha: 6/feb/1979

MNHNCL MOL 204426 [3]

Det.: Torres, F., 5/dic/2016

Loc.: País: Chile, Región: Del Biobío, Provincia: Concepción, Comuna: Talcahuano, Sitio: San Vicente

Coord.: Lat. S: 36°44'20"; Long. W: 73°9'57", Profundidad: ND

Recol: ND, Fecha: 11/jun/2002

MNHNCL MOL 204427 [12]

Det.: Torres, F., 24/abr/2016

Loc.: País: Chile, Región: Del Biobío, Provincia: Arauco, Comuna: Tirúa, Sitio: Tirúa

Coord.: Lat. S: 38°20'46"; Long. W: 73°30'35", Incertidumbre (km): 0.6, Profundidad: ND

Recol: ND, Fecha: 13/nov/2008

MNHNCL MOL 204422 [1]

Det.: Torres, F., 4/feb/2019

Loc.: País: Chile, Región: De Los Ríos, Provincia: Valdivia, Comuna: Mariquina, Sitio: Mehuín

Coord.: Lat. S: 39°25'30"; Long. W: 73°13'1", Incertidumbre (km): 0.12, Profundidad: ND

Recol: ND, Fecha: 23/jul/1977

MNHNCL MOL 204428 [5]

Det.: ND

Loc.: País: Chile, Región: De Los Ríos, Provincia: Valdivia, Comuna: Valdivia, Sitio: Valdivia

Coord.: Lat. S: 39°52'23"; Long. W: 73°23'0", Incertidumbre (km): 0.5, Profundidad: ND

Recol: IFOP, Fecha: abr/1985

MNHNCL MOL 204395 [1]

Det.: Torres, F., 4/ago/2016

Loc.: País: Chile, Región: De Los Lagos, Provincia: Llanquihue, Comuna: Calbuco, Sitio: Calbuco

Coord.: Lat. S: 41°46'13"; Long. W: 73°08'27", Incertidumbre (km): 1.8, Profundidad: ND

Recol: ND, Fecha: ND

MNHNCL MOL 204403 [1]

Det.: Torres, F.

Loc.: País: Chile, Región: De Los Lagos, Provincia: Chiloé, Comuna: Ancud, Sitio: Comunidad E. Ahuenco

Coord.: Lat. S: 42°06'19"; Long. W: 74°03'16", Incertidumbre (km): 0.5, Profundidad: ND

Recol: Letelier, S., Fecha: 31/ene/2013

MNHNCL MOL 204399 [1]

Det.: ND

Loc.: País: Chile, Región: De Los Lagos, Provincia: Chiloé, Comuna: ND, Sitio: Chiloé

Coord.: Lat. S: 43°0'99"; Long. W: 74°0'99", Incertidumbre (km): 100, Profundidad: ND

Recol: ND, Fecha: 1898

MNHNCL MOL 204392 [1]

Det.: Torres, F., 29/mar/2019

Loc.: País: Chile, Región: De Los Lagos, Provincia: Chiloé, Comuna: Quellón, Sitio: Asasao

Coord.: Lat. S: 43°22'16"; Long. W: 73°56'47", Incertidumbre (km): 1, Profundidad: ND

Recol: Bahamonde, N., Fecha: feb/1952

MNHNCL MOL 204424 [7]

Det.: Torres, F., 4/ago/2016

Loc.: País: Chile, Región: De Los Lagos, Provincia: Chiloé, Comuna: Quellón, Sitio: Playas Buenas, Isla Guafo

Coord.: Lat. S: 43°38'2"; Long. W: 74°34'59", Profundidad: ND

Recol: Frassinetti, D & Covacevich, V., Fecha: ago/1984

MNHNCL MOL 202715 [1]

Det.: Torres, F., 6/may/2016

Loc.: País: Chile, Región: Aysén del General Carlos Ibáñez del Campo, Provincia: Aysén, Comuna: Cisnes, Sitio: Isla Ipún

Coord.: Lat. S: 44°39'42"; Long. W: 74°44'9", Incertidumbre (km): 0.15

Recol: Frassinetti, D. & Covacevich, V., Fecha: 2/sep/1984

MNHNCL MOL 204415 [6]

Det.: Torres, F., 5/jun/2016

Loc.: País: Chile, Región: Aysén del General Carlos Ibáñez del Campo, Provincia: Aysén, Comuna: Cis-

nes, Sitio: Isla Ipún

Coord.: Lat. S: 44°39'42"; Long. W: 74°44'09", Incertidumbre (km): 0.15, Profundidad: ND

Recol: Frassinetti, D & Covacevich, V., Fecha: 2/sep/1984

MNHNCL MOL 204412 [1]

Det.: Collado, G., 28/feb/2003

Loc.: País: Chile, Región: Aysén del General Carlos Ibáñez del Campo, Provincia: Aysén, Comuna: Aysén, Sitio: Isla Cinco Hermanos

Coord.: Lat. S: 45°15'58"; Long. W: 73°15'26", Incertidumbre (km): 1.75, Profundidad: ND

Recol: Vidal, S., Fecha: 2/mar/1965

MNHNCL MOL 204414 [1]

Det.: Torres, F., 14/jul/2016

Loc.: País: Chile, Región: Aysén del General Carlos Ibáñez del Campo, Provincia: Aysén, Comuna: Aysén, Sitio: Isla Dring

Coord.: Lat. S: 45°16'33"; Long. W: 74°12'47", Incertidumbre (km): 1.75, Profundidad: ND

Recol: Raleigh 2002, Fecha: ND

MNHNCL MOL 204420 [1]

Det.: ND

Loc.: País: Chile, Región: Aysén del General Carlos Ibáñez del Campo, Provincia: Aysén, Comuna: Aysén, Sitio: Isla Salas

Coord.: Lat. S: 45°47'50"; Long. W: 74°17'48", Profundidad: ND

Recol: Raleigh 2002, Fecha: 10/mar/2002

MNHNCL MOL 204421 [1]

Det.: ND

Loc.: País: Chile, Región: Aysén del General Carlos Ibáñez del Campo, Provincia: Aysén, Comuna: Aysén, Sitio: Isla Salas

Coord.: Lat. S: 45°47'50"; Long. W: 74°17'48", Profundidad: ND

Recol: ND, Fecha: 30/mar/2003

MNHNCL MOL 204418 [2]

Det.: ND

Loc.: País: Chile, Región: Aysén del General Carlos Ibáñez del Campo, Provincia: Aysén, Comuna: Aysén, Sitio: Isla Melchor

Coord.: Lat. S: 45°6'53"; Long. W: 74°9'11", Profundidad: ND

Recol: Raleigh 2002, Fecha: 3/abr/2002

MNHNCL MOL 204416 [2]

Det.: ND

Loc.: País: Chile, Región: Aysén del General Carlos Ibáñez del Campo, Provincia: Aysén, Comuna: Aysén, Sitio: Isla Kent

Coord.: Lat. S: 45°9'2"; Long. W: 74°15'30", Profundidad: ND

Recol: ND, Fecha: 23/mar/2002

MNHNCL MOL 204417 [1]

Det.: ND

Loc.: País: Chile, Región: Aysén del General Carlos Ibáñez del Campo, Provincia: Aysén, Comuna: Aysén, Sitio: Isla Kent

Coord.: Lat. S: 45°9'2"; Long. W: 74°15'30", Profundidad: ND

Recol: Raleigh 2002, Fecha: 30/mar/2002

MNHNCL MOL 204407 [1]

Det.: ND

Loc.: País: Chile, Región: Aysén del General Carlos Ibáñez del Campo, Provincia: Aysén, Comuna: Aysén, Sitio: Estero Elefantes

Coord.: Lat. S: 46°12'12"; Long. W: 73°44'51", Profundidad: ND

Recol: Osorio, C., Fecha: feb/1998

MNHNCL MOL 204413 [3]

Det.: Torres, F., 6/mar/2016

Loc.: País: Chile, Región: Aysén del General Carlos Ibáñez del Campo, Provincia: Aysén, Comuna: Aysén, Sitio: Isla Crosslet

Coord.: Lat. S: 46°46'29"; Long. W: 75°8'5", Profundidad: ND

Recol: Frassinetti, D & Covacevich, V., Fecha: 1984

MNHNCL MOL 204410 [1]

Det.: ND

Loc.: País: Chile, Región: Aysén del General Carlos Ibáñez del Campo, Provincia: Aysén, Comuna: Aysén, Sitio: Isla Arbolada

Coord.: Lat. S: 46°49'40"; Long. W: 74°20'52", Profundidad: ND

Recol: Letelier, S., Fecha: 28/ene/1999

MNHNCL MOL 204405 [5]

Det.: ND

Loc.: País: Chile, Región: Magallanes y Antártica Chilena, Provincia: Última Esperanza, Comuna:

Natales, Sitio: Caleta Parroquet

Coord.: Lat. S: 50°41'08"; Long. W: 74°33'28", Profundidad: ND

Recol: CIMAR 15, Fecha: 11/nov/2009

MNHNCL MOL 204397 [3]

Det.: ND

Loc.: País: Chile, Región: Magallanes y Antártica Chilena, Provincia: Última Esperanza, Comuna: Natales, Sitio: Canal Kirke

Coord.: Lat. S: 52°03'33"; Long. W: 72°57'37", Profundidad: ND

Recol: CIMAR 15, Fecha: 27/oct/2009

MNHNCL MOL 204393 [1]

Det.: Collado, G.

Loc.: País: Chile, Región: Magallanes y Antártica Chilena, Provincia: Magallanes, Comuna: Punta Arenas, Sitio: Barranco Amarillo

Coord.: Lat. S: 53°5'9"; Long. W: 70°52'12", Profundidad: ND

Recol: Codoceo, M., Fecha: ND

MNHNCL MOL 204419 [1]

Det.: ND

Loc.: País: Chile, Región: Magallanes y Antártica Chilena, Provincia: Antártica Chilena, Comuna: Cabo de Hornos, Sitio: Isla Pacha, Bahía Douglas

Coord.: Lat. S: 54°52'36"; Long. W: 68°46'18", Profundidad: ND

Recol: CIMAR 16, Fecha: 9/nov/2010

MNHNCL MOL 204411 [3]

Det.: ND

Loc.: País: Chile, Región: Magallanes y Antártica Chilena, Provincia: Magallanes, Comuna: Punta Arenas, Sitio: Isla Capitán Aracena

Coord.: Lat. S: 54°8'44"; Long. W: 71°22'24", Incertidumbre (km): 32, Profundidad: ND

Recol: ND, Fecha: 31/oct/2010

MNHNCL MOL 204408 [1]

Det.: ND

Loc.: País: Chile, Región: Magallanes y Antártica Chilena, Provincia: ND, Comuna: ND, Sitio: Estrecho de Magallanes

Recol: Philippi, R.A., Fecha: 1894

MNHNCL MOL 204398 [3]

Det.: Collado, G.

Loc.: País: Chile, Sitio: ND

Recol: Philippi, R.A., Fecha: ND

***Fissurella picta lata* G. B. Sowerby I, 1835.**

Figura 21)

MNHNCL MOL 204597 [1]

Det.: Torres, F., 24/ene/2019

Loc.: País: Chile, Región: Valparaíso, Provincia:

San Antonio, Comuna: Algarrobo, Sitio: Algarrobo

Coord.: Lat. S: 33°21'56"; Long. W: 71°40'31", In-

certidumbre (km): 1, Profundidad: ND

Recol: Bahamonde, N., Fecha: 1943

MNHNCL MOL 204480 [1]

Det.: Torres, F., 22/abr/2016

Loc.: País: Chile, Región: Valparaíso, Provincia:

San Antonio, Comuna: El Tabo, Sitio: El Tabo

Coord.: Lat. S: 33°27'21"; Long. W: 71°40'19", In-

certidumbre (km): 1, Profundidad: ND

Recol: Osorio, C., Fecha: 4/ago/1988

MNHNCL MOL 204458 [1]

Det.: McLean, J., 1975

Loc.: País: Chile, Región: Tarapacá, Provincia:

Iquique, Comuna: Iquique, Sitio: Playa Blanca

Coord.: Lat. S: 20°19'58"; Long. W: 70°08'43", In-

certidumbre (km): 0.6, Profundidad: ND

Recol: Bahamonde, N., Fecha: 15/oct/1952

MNHNCL MOL 204477 [1]

Det.: Torres, F., 7/ene/2016

Loc.: País: Chile, Región: Antofagasta, Provincia:

Antofagasta, Comuna: Antofagasta, Sitio: Punta

Cuartel

Coord.: Lat. S: 23°02'37"; Long. W: 70°29'52", In-

certidumbre (km): 0.4, Profundidad: ND

Recol: ND, Fecha: 16/oct/1975

MNHNCL MOL 204457 [1]

Det.: McLean, J., 1975

Loc.: País: Chile, Región: Antofagasta, Provincia:

Antofagasta, Comuna: Taltal, Sitio: Paposo

Coord.: Lat. S: 24°57'50"; Long. W: 70°28'52", In-

certidumbre (km): 1, Profundidad: ND

Recol: Philippi, R.A., Fecha: ND

MNHNCL MOL 204437 [1]

Det.: McLean, J., 1975

Loc.: País: Chile, Región: Atacama, Provincia: Co-

piapó, Comuna: Caldera, Sitio: Caldera

Coord.: Lat. S: 27°3'16"; Long. W: 70°49'14", In-

certidumbre (km): 1.4, Profundidad: ND

Recol: Gigoux, E., Fecha: ND

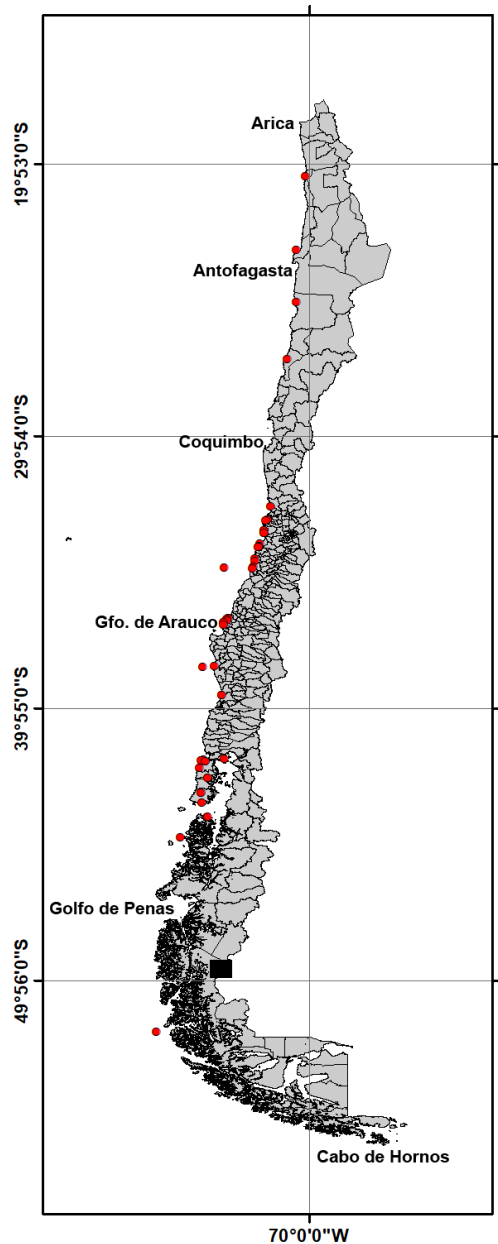


Figura 21

MNHNCL MOL 204475 [1]

Det.: McLean, J., 1975

Loc.: País: Chile, Región: Valparaíso, Provincia: Petorca, Comuna: Papudo, Sitio: Lilén

Coord.: Lat. S: 32°29'16"; Long. W: 71°26'02", Incertidumbre (km): 0.25, Profundidad: ND

Recol: Ramírez, J., Fecha: ND

MNHNCL MOL 200036 [7]

Det.: Torres, F., 29/mar/2019

Loc.: País: Chile, Región: Valparaíso, Provincia: Valparaíso, Comuna: Viña del Mar, Sitio: Montemar

Coord.: Lat. S: 32°57'27"; Long. W: 71°33'0", Incertidumbre (km): 0.16, Profundidad: ND

Recol: Saldes, J., Fecha: may/1956

MNHNCL MOL 204461 [14]

Det.: McLean, J., 1975

Loc.: País: Chile, Región: Valparaíso, Provincia: Valparaíso, Comuna: Valparaíso, Sitio: Valparaíso

Coord.: Lat. S: 33°0'5"; Long. W: 71°37'5", Profundidad: ND

Recol: Philippi, R.A., Fecha: ND

MNHNCL MOL 204462 [1]

Det.: Torres, F., 4/ago/2016

Loc.: País: Chile, Región: Valparaíso, Provincia: San Antonio, Comuna: Algarrobo, Sitio: Algarrobo

Coord.: Lat. S: 33°21'56"; Long. W: 71°40'31", Incertidumbre (km): 1, Profundidad: ND

Recol: Codoceo, M., Fecha: 12/oct/1972

MNHNCL MOL 204471 [9]

Det.: Torres, F., 11/sep/2017

Loc.: País: Chile, Región: Valparaíso, Provincia: San Antonio, Comuna: El Tabo, Sitio: El Tabo

Coord.: Lat. S: 33°27'21"; Long. W: 71°40'19", Incertidumbre (km): 1, Profundidad: ND

Recol: ND, Fecha: 6/dic/1961

MNHNCL MOL 204466 [1]

Det.: Torres, F., 9/ago/2016

Loc.: País: Chile, Región: Valparaíso, Provincia: San Antonio, Comuna: Santo Domingo, Sitio: Caleta Mostazal

Coord.: Lat. S: 33°50'11"; Long. W: 71°48'52", Incertidumbre (km): 0.5, Profundidad: ND

Recol: Letelier, S., Fecha: 12/abr/2000

MNHNCL MOL 204464 [2]

Det.: McLean, J., 1975

Loc.: País: Chile, Región: Del Libertador Bernardo O'Higgins, Provincia: Cardenal Caro, Comuna: Navidad, Sitio: Bahía Navidad

Coord.: Lat. S: 33°56'99"; Long. W: 71°52'99", Profundidad: ND

Recol: Ramírez, J., Fecha: 1970

MNHNCL MOL 204450 [21]

Det.: McLean, J., 1975

Loc.: País: Chile, Región: Del Libertador Bernardo O'Higgins, Provincia: Cardenal Caro, Comuna: Navidad, Sitio: Matanzas

Coord.: Lat. S: 33°57'44"; Long. W: 71°52'36", Incertidumbre (km): 1, Profundidad: ND

Recol: Philippi, R.A., Fecha: ND

MNHNCL MOL 204451 [4]

Det.: McLean, J., 1975

Loc.: País: Chile, Región: Del Libertador Bernardo O'Higgins, Provincia: Cardenal Caro, Comuna: Navidad, Sitio: Matanzas

Coord.: Lat. S: 33°57'44"; Long. W: 71°52'36", Incertidumbre (km): 1, Profundidad: ND

Recol: Philippi, R.A., Fecha: ND

MNHNCL MOL 204476 [1]

Det.: Torres, F., 4/ene/2016

Loc.: País: Chile, Región: Del Libertador Bernardo O'Higgins, Provincia: Cardenal Caro, Comuna: Pichilemu, Sitio: Pichilemu

Coord.: Lat. S: 34°23'50"; Long. W: 72°1'23", Profundidad: ND

Recol: López, M.T., Fecha: 15/feb/1977

MNHNCL MOL 204435 [3]

Det.: McLean, J., 1975

Loc.: País: Chile, Región: Del Libertador Bernardo O'Higgins, Provincia: Cardenal Caro, Comuna: Pichilemu, Sitio: Cahuil

Coord.: Lat. S: 34°29'4"; Long. W: 72°1'29", Profundidad: ND

Recol: Philippi, R.A., Fecha: ND

MNHNCL MOL 204465 [49]

Det.: Torres, F., 14/abr/2016

Loc.: País: Chile, Región: Maule, Provincia: Curicó, Comuna: Vichuquén, Sitio: Boyeruca

Coord.: Lat. S: 34°41'38"; Long. W: 72°03'48",

Profundidad: ND

Recol: ND, Fecha: 13/feb/2010

MNHNCL MOL 204478 [6]

Det.: Torres, F., 29/mar/2019

Loc.: País: Chile, Región: Del Biobío, Provincia: Arauco, Comuna: Arauco, Sitio: Punta Lavapié
Coord.: Lat. S: 34°43'19"; Long. W: 73°8'49", Profundidad: ND

Recol: Letelier, S., Fecha: 14/nov/2008

MNHNCL MOL 204449 [4]

Det.: Torres, F., 21/mar/2019

Loc.: País: Chile, Región: Maule, Provincia: Curicó, Comuna: Vichuquén, Sitio: Laguna de Torca
Coord.: Lat. S: 34°45'12"; Long. W: 72°5'17", Incertidumbre (km): 0.4, Profundidad: ND

Recol: González, J, Fecha: 8/jun/1975

MNHNCL MOL 204468 [10]

Det.: Torres, F., 15/abr/2016

Loc.: País: Chile, Región: Del Biobío, Provincia: Concepción, Comuna: Tomé, Sitio: Cocholgüe
Coord.: Lat. S: 36°35'42"; Long. W: 72°58'39", Incertidumbre (km): 0.5, Profundidad: ND

Recol: ND, Fecha: 16/nov/2008

MNHNCL MOL 204469 [1]

Det.: Torres, F., 4/ene/2016

Loc.: País: Chile, Región: Del Biobío, Provincia: Concepción, Comuna: Tomé, Sitio: Cocholgüe
Coord.: Lat. S: 36°35'42"; Long. W: 72°58'39", Incertidumbre (km): 0.5, Profundidad: ND

Recol: Letelier, S., Fecha: 29/dic/2013

MNHNCL MOL 204474 [3]

Det.: Torres, F., 17/jun/2016

Loc.: País: Chile, Región: Del Biobío, Provincia: Concepción, Comuna: Talcahuano, Sitio: Isla Quiriquina

Coord.: Lat. S: 36°37'45"; Long. W: 73°3'6", Incertidumbre (km): 2.9, Profundidad: ND

Recol: U.C.C., Fecha: abr/1966

MNHNCL MOL 204431 [2]

Det.: McLean, J., 1975

Loc.: País: Chile, Región: Del Biobío, Provincia: Concepción, Comuna: Tomé, Sitio: Bahía de Concepción

Coord.: Lat. S: 36°40'38"; Long. W: 73°02'18", In-

certidumbre (km): 8, Profundidad: ND

Recol: Philippi, R.A., Fecha: ND

MNHNCL MOL 204460 [14]

Det.: McLean, J., 1975

Loc.: País: Chile, Región: Del Biobío, Provincia: Concepción, Comuna: Talcahuano, Sitio: San Vicente

Coord.: Lat. S: 36°44'20"; Long. W: 73°9'57", Profundidad: ND

Recol: Philippi, R.A., Fecha: 1893

MNHNCL MOL 204434 [3]

Det.: McLean, J., 1975

Loc.: País: Chile, Región: Del Biobío, Provincia: Concepción, Comuna: San Pedro de la Paz, Sitio: Boca del Biobío

Coord.: Lat. S: 36°49'36"; Long. W: 73°9'20", Incertidumbre (km): 3, Profundidad: ND

Recol: Philippi, R.A., Fecha: ND

MNHNCL MOL 204479 [70]

Det.: Torres, F., 9/ago/2016

Loc.: País: Chile, Región: Del Biobío, Provincia: Arauco, Comuna: Tirúa, Sitio: Tirúa
Coord.: Lat. S: 38°20'46"; Long. W: 73°30'35", Profundidad: ND

Recol: Letelier, S., Fecha: 13/nov/2008

MNHNCL MOL 204448 [1]

Det.: McLean, J., 1975

Loc.: País: Chile, Región: Del Biobío, Provincia: Arauco, Comuna: Tirúa, Sitio: Isla Mocha
Coord.: Lat. S: 38°22'24"; Long. W: 73°54'51", Profundidad: ND

Recol: Antezana, T., Fecha: feb/1964

MNHNCL MOL 204452 [1]

Det.: McLean, J., 1975

Loc.: País: Chile, Región: De Los Ríos, Provincia: Valdivia, Comuna: Mariquina, Sitio: Mehuín
Coord.: Lat. S: 39°25'30"; Long. W: 73°13'1", Incertidumbre (km): 0.12, Profundidad: ND

Recol: ND, Fecha: feb/1961

MNHNCL MOL 204453 [2]

Det.: Torres, F., 24/ene/2019

Loc.: País: Chile, Región: De Los Ríos, Provincia: Valdivia, Comuna: Mariquina, Sitio: Mehuín

Coord.: Lat. S: 39°25'30"; Long. W: 73°13'1", Incertidumbre (km): 0.12, Profundidad: ND
Recol: López, M.T., Fecha: 23/ene/1955

MNHNCL MOL 204436 [1]

Det.: McLean, J., 1975

Loc.: País: Chile, Región: De Los Lagos, Provincia: Llanquihue, Comuna: Calbuco, Sitio: Calbuco
Coord.: Lat. S: 41°46'13"; Long. W: 73°08'27", Incertidumbre (km): 1.8, Profundidad: ND
Recol: Philippi, R.A., Fecha: ND

MNHNCL MOL 204459 [5]

Det.: McLean, J., 1975

Loc.: País: Chile, Región: De Los Lagos, Provincia: Chiloé, Comuna: Ancud, Sitio: Punta Corona
Coord.: Lat. S: 41°47'8"; Long. W: 73°53'2", Incertidumbre (km): 0.67, Profundidad: ND
Recol: Bahamonde, N., Fecha: dic/1945

MNHNCL MOL 204446 [1]

Det.: McLean, J., 1975

Loc.: País: Chile, Región: De Los Lagos, Provincia: Chiloé, Comuna: Ancud, Sitio: El Banco
Coord.: Lat. S: 41°50'09"; Long. W: 73°59'40", Incertidumbre (km): 0.5, Profundidad: ND
Recol: Bahamonde, N., Fecha: 11/feb/1953

MNHNCL MOL 200064 [9]

Det.: Torres, F., 4/feb/2019

Loc.: País: Chile, Región: De Los Lagos, Provincia: Chiloé, Comuna: Ancud, Sitio: Ancud
Coord.: Lat. S: 41°51'39"; Long. W: 73°49'48", Incertidumbre (km): 1, Profundidad: ND
Recol: H. y Bahamonde, N, Ojeda, O., Fecha: 2/ may/1958

MNHNCL MOL 204429 [2]

Det.: McLean, J., 1975

Loc.: País: Chile, Región: De Los Lagos, Provincia: Chiloé, Comuna: Ancud, Sitio: Ancud
Coord.: Lat. S: 41°51'39"; Long. W: 73°49'48", Incertidumbre (km): 1, Profundidad: ND
Recol: Bürger, O., Fecha: ND

MNHNCL MOL 204430 [3]

Det.: McLean, J., 1975

Loc.: País: Chile, Región: De Los Lagos, Provincia: Chiloé, Comuna: Ancud, Sitio: Ancud
Coord.: Lat. S: 41°51'39"; Long. W: 73°49'48", In-

certidumbre (km): 1, Profundidad: ND

Recol: Bahamonde, N. & Avilés, S., Fecha: 10/ feb/1951

MNHNCL MOL 204470 [5]

Det.: Torres, F., 4/jul/2016

Loc.: País: Chile, Región: De Los Lagos, Provincia: Chiloé, Comuna: Ancud, Sitio: Comunidad E. Ahuenco
Coord.: Lat. S: 42°06'19"; Long. W: 74°03'16", Incertidumbre (km): 0.5, Profundidad: ND
Recol: Letelier, S., Fecha: 31/ene/2013

MNHNCL MOL 204432 [3]; 204433 [1]

Det.: McLean, J., 1975

Loc.: País: Chile, Región: De Los Lagos, Provincia: Chiloé, Comuna: Castro, Sitio: Bahía de Castro
Coord.: Lat. S: 42°28'47"; Long. W: 73°45'35", Incertidumbre (km): 2, Profundidad: ND
Recol: Philippi, R.A., Fecha: 1894

MNHNCL MOL 204444 [1]

Det.: McLean, J., 1975

Loc.: País: Chile, Región: De Los Lagos, Provincia: Chiloé, Comuna: ND, Sitio: Chiloé
Coord.: Lat. S: 43°0'99"; Long. W: 74°0'99", Incertidumbre (km): 100, Profundidad: ND
Recol: Philippi, R.A., Fecha: 1893

MNHNCL MOL 204445 [3]

Det.: McLean, J., 1975

Loc.: País: Chile, Región: De Los Lagos, Provincia: Chiloé, Comuna: ND, Sitio: Chiloé
Coord.: Lat. S: 43°0'99"; Long. W: 74°0'99", Incertidumbre (km): 100, Profundidad: ND
Recol: Philippi, R.A., Fecha: ND

MNHNCL MOL 204463 [2]

Det.: Torres, F., 29/mar/2019

Loc.: País: Chile, Región: De Los Lagos, Provincia: Chiloé, Comuna: Quellón, Sitio: Asasao
Coord.: Lat. S: 43°22'16"; Long. W: 73°56'47", Incertidumbre (km): 1, Profundidad: ND
Recol: Bahamonde, N., Fecha: ND

MNHNCL MOL 204454 [8]

Det.: McLean, J., 1975

Loc.: País: Chile, Región: Aysén del General Carlos Ibáñez del Campo, Provincia: Aysén, Comuna:

Guaitecas, Sitio: Melinka
 Coord.: Lat. S: 43°54'4"; Long. W: 73°44'42", In-
 certidumbre (km): 1.6, Profundidad: ND
 Recol: Peña, L. & Barría, G., Fecha: ene/1962

MNHNCL MOL 204473 [4]

Det.: Torres, F., 27/mar/2019
 Loc.: País: Chile, Región: Aysén del General Carlos
 Ibáñez del Campo, Provincia: Aysén, Comuna: Cis-
 nes, Sitio: Isla Ipún
 Coord.: Lat. S: 44°39'42"; Long. W: 74°44'09", In-
 certidumbre (km): 0.15, Profundidad: ND
 Recol: ND, Fecha: ND

MNHNCL MOL 204447 [2]

Det.: McLean, J., 1975
 Loc.: País: Argentina, Sitio: Isla Kidney, Malvinas
 (Falkland Islands)
 Coord.: Lat. S: 51°37'19"; Long. W: 57°45'2", In-
 certidumbre (km): 0.7, Profundidad: ND
 Recol: Hermosilla, W., Fecha: 7/feb/1968

MNHNCL MOL 204472 [5]

Det.: ND
 Loc.: País: Chile, Región: Magallanes y Antártica
 Chilena, Provincia: Última Esperanza, Comuna:
 Natales, Sitio: Golfo Almirante Montt
 Coord.: Lat. S: 51°48'0"; Long. W: 75°38'0", Pro-
 fundidad: 5 m.
 Recol: CIMAR 15, Fecha: 3/nov/2009

MNHNCL MOL 204438 [13]; 204439 [6]; 204440 [1]; 204441 [1]; 204456 [4]

Det.: McLean, J., 1975
 Loc.: País: Chile, Sitio: ND
 Recol: Philippi, R.A., Fecha: ND

MNHNCL MOL 204455 [1]

Det.: McLean, J., 1975
 Loc.: País: Chile, Sitio: ND
 Recol: Philippi, R.A., Fecha: 1894

MNHNCL MOL 204442 [4]

Det.: Torres, F., 19/mar/2019
 Loc.: País: Chile, Sitio: ND
 Recol: Philippi, R.A., Fecha: ND

MNHNCL MOL 204443 [2]

Det.: Torres, F., 21/feb/2019
 Loc.: País: Chile, Sitio: ND
 Recol: Philippi, R.A., Fecha: ND

MNHNCL MOL 204467 [1]

Det.: Torres, F., 22/abr/2016
 Loc.: País: Chile, Región: ND, Provincia: ND, Co-
 muna: ND, Sitio: Chile Central
 Recol: Ramírez, J., Fecha: ND

***Fissurella picta picta* (Gmelin, 1791) Figura 22**

MNHNCL MOL 204519 [2]

Det.: McLean, J., 1975
 Loc.: País: Chile, Región: Antofagasta, Provincia:
 Antofagasta, Comuna: Mejillones, Sitio: Mejillones
 de Bolivia (Mejillones, Chile)
 Coord.: Lat. S: 23°1'52"; Long. W: 70°26'3", In-
 certidumbre (km): 8.6
 Recol: Philippi, R.A., Fecha: ND

MNHNCL MOL 204485 [7]

Det.: McLean, J., 1975
 Loc.: País: Chile, Región: Del Libertador Bernardo
 O'Higgins, Provincia: Cardenal Caro, Comuna: Pi-
 chilemu, Sitio: Cahuil
 Coord.: Lat. S: 34°29'4"; Long. W: 72°1'29", Pro-
 fundidad: ND
 Recol: Philippi, R.A., Fecha: ND

MNHNCL MOL 204495 [2]

Det.: ND
 Loc.: País: Chile, Región: Maule, Provincia: Talca,
 Comuna: Constitución, Sitio: Constitución
 Coord.: Lat. S: 35°19'41"; Long. W: 72°26'01", In-
 certidumbre (km): 2, Profundidad: ND
 Recol: ND, Fecha: 1921

MNHNCL MOL 204524 [1]

Det.: Torres, F., 17/ene/2019
 Loc.: País: Chile, Región: De Los Lagos, Provincia:
 Llanquihue, Comuna: Puerto Montt, Sitio: Pelluco
 Coord.: Lat. S: 41°29'12"; Long. W: 72°54'1", In-
 certidumbre (km): 0.5, Profundidad: ND
 Recol: Gotschlich, B., Fecha: 7/abr/1919

MNHNCL MOL 204481 [1]

Det.: ND
 Loc.: País: Chile, Región: De Los Lagos, Provincia:
 Chiloé, Comuna: Ancud, Sitio: Ancud
 Coord.: Lat. S: 41°51'39"; Long. W: 73°49'48", In-
 certidumbre (km): 1, Profundidad: ND
 Recol: Ramírez, J., Fecha: ND

MNHNCL MOL 204518 [5]

Det.: Torres, F., 19/mar/2019

Loc.: País: Chile, Región: De Los Lagos, Provincia: Chiloé, Comuna: Ancud, Sitio: Lechagua

Coord.: Lat. S: 41°52'58"; Long. W: 73°51'42",

Profundidad: ND

Recol: Bahamonde, N., Fecha: 3/feb/1959

MNHNCL MOL 204513 [1]

Det.: Torres, F., 22/jul/2016

Loc.: País: Chile, Región: De Los Lagos, Provincia: Chiloé, Comuna: Quemchi, Sitio: Isla Tac, Chiloé
Coord.: Lat. S: 42°23'51"; Long. W: 73°07'34", Profundidad: ND

Recol: Movillo, J., Fecha: 31/ene/1966

MNHNCL MOL 204493 [2]

Det.: McLean, J., 1975

Loc.: País: Chile, Región: De Los Lagos, Provincia: Chiloé, Comuna: ND, Sitio: Chiloé
Coord.: Lat. S: 43°0'99"; Long. W: 74°0'99", Incertidumbre (km): 100, Profundidad: ND

Recol: Philippi, R.A., Fecha: ND

MNHNCL MOL 204494 [3]

Det.: McLean, J., 1975

Loc.: País: Chile, Región: De Los Lagos, Provincia: Chiloé, Comuna: ND, Sitio: Chiloé
Coord.: Lat. S: 43°0'99"; Long. W: 74°0'99", Incertidumbre (km): 100, Profundidad: ND

Recol: Philippi, R.A., Fecha: ND

MNHNCL MOL 204520 [5]

Det.: Torres, F., 17/ene/2019

Loc.: País: Chile, Región: Aysén del General Carlos Ibáñez del Campo, Provincia: Aysén, Comuna: Guaitecas, Sitio: Melinka
Coord.: Lat. S: 43°54'4"; Long. W: 73°44'42", Incertidumbre (km): 1.6, Profundidad: ND

Recol: Peña, L. & Barría, G., Fecha: ene/1962

MNHNCL MOL 204508 [2]

Det.: Torres, F., 5/jun/2016

Loc.: País: Chile, Región: Aysén del General Carlos Ibáñez del Campo, Provincia: Aysén, Comuna: Cisnes, Sitio: Isla Lemo

Coord.: Lat. S: 44°38'47"; Long. W: 74°42'24", Incertidumbre (km): 0.9, Profundidad: ND

Recol: Frassinetti, D & Covacevich, V., Fecha: 31/ago/1984

MNHNCL MOL 204505 [12]

Det.: Torres, F., 11/sep/2017

Loc.: País: Chile, Región: Aysén del General Carlos

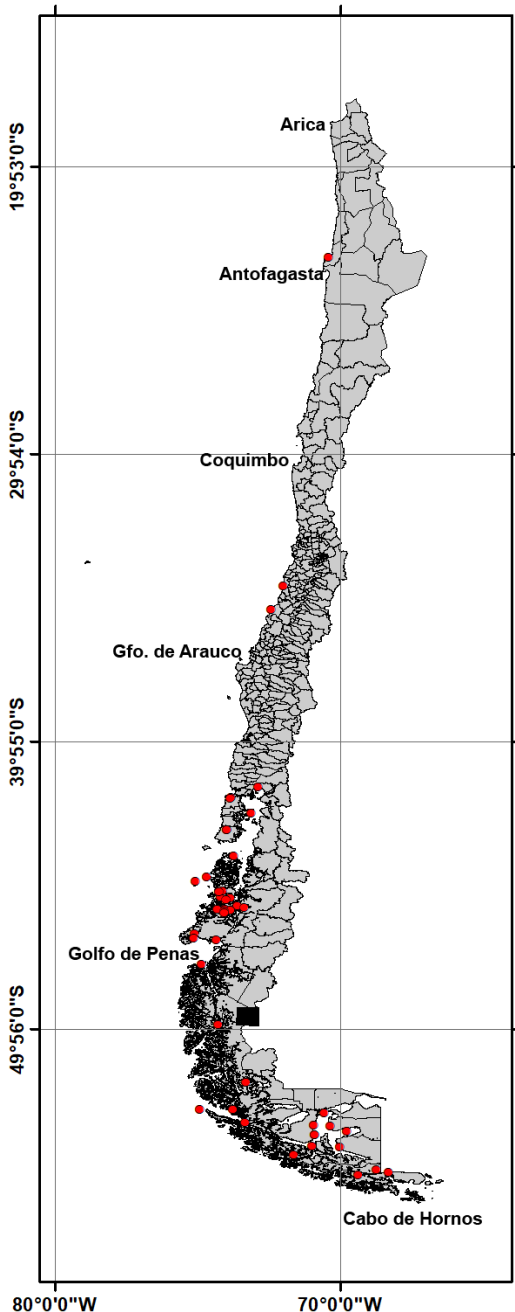


Figura 22

Ibáñez del Campo, Provincia: Aysén, Comuna: Cisnes, Sitio: Isla Guamblin
 Coord.: Lat. S: 44°47'31"; Long. W: 75°05'31", Incertidumbre (km): 0.7, Profundidad: ND
 Recol: Covacevich, V. & Frassinetti, D., Fecha: ND

MNHNCL MOL 204506 [1]

Det.: Torres, F., 10/ene/2019
 Loc.: País: Chile, Región: Aysén del General Carlos Ibáñez del Campo, Provincia: Aysén, Comuna: Aysén, Sitio: Isla Italia
 Coord.: Lat. S: 45°20'53"; Long. W: 74°11'28", Profundidad: ND
 Recol: Ramírez, M.E., Fecha: 4/feb/2002

MNHNCL MOL 204530 [2]

Det.: Torres, F., 10/ene/2019
 Loc.: País: Chile, Región: Aysén del General Carlos Ibáñez del Campo, Provincia: Aysén, Comuna: Aysén, Sitio: Estero Corriente Guanay
 Coord.: Lat. S: 45°21'36"; Long. W: 73°51'41", Profundidad: ND
 Recol: ND, Fecha: 18/feb/2002

MNHNCL MOL 204486 [2]

Det.: Torres, F., 10/ene/2019
 Loc.: País: Chile, Región: Aysén del General Carlos Ibáñez del Campo, Provincia: Aysén, Comuna: Aysén, Sitio: Caleta Galvarino
 Coord.: Lat. S: 45°24'56"; Long. W: 74°1'37", Profundidad: ND
 Recol: Ramírez, M.E., Fecha: 14/feb/2002

MNHNCL MOL 204514 [2]

Det.: ND
 Loc.: País: Chile, Región: Aysén del General Carlos Ibáñez del Campo, Provincia: Aysén, Comuna: Aysén, Sitio: Isla Traiguén
 Coord.: Lat. S: 45°38'42"; Long. W: 73°36'56", Profundidad: ND
 Recol: Reid, D. & Osorio, C., Fecha: 23/ene/1998

MNHNCL MOL 204528 [1]

Det.: Torres, F., 3/abr/2019
 Loc.: País: Chile, Región: Aysén del General Carlos Ibáñez del Campo, Provincia: Aysén, Comuna: Aysén, Sitio: Quitralco
 Coord.: Lat. S: 45°41'43"; Long. W: 73°23'17", Incertidumbre (km): 15, Profundidad: ND
 Recol: ND, Fecha: 5/mar/2003

MNHNCL MOL 204515 [3]

Det.: Torres, F., 7/ene/2016
 Loc.: País: Chile, Región: Aysén del General Carlos Ibáñez del Campo, Provincia: Aysén, Comuna: Aysén, Sitio: Islas Canquenes
 Coord.: Lat. S: 45°44'55"; Long. W: 74°03'51", Profundidad: ND
 Recol: Raleigh 2002, Fecha: 2/mar/2002

MNHNCL MOL 204516 [2]

Det.: Torres, F., 7/ene/2016
 Loc.: País: Chile, Región: Aysén del General Carlos Ibáñez del Campo, Provincia: Aysén, Comuna: Aysén, Sitio: Islas Canquenes
 Coord.: Lat. S: 45°44'55"; Long. W: 74°4'7.7", Profundidad: ND
 Recol: Raleigh 1999, Fecha: 8/mar/1999

MNHNCL MOL 204504 [2]

Det.: Torres, F., 4/ago/2016
 Loc.: País: Chile, Región: Aysén del General Carlos Ibáñez del Campo, Provincia: Aysén, Comuna: Aysén, Sitio: Isla Dring
 Coord.: Lat. S: 45°46'13"; Long. W: 74°19'39", Profundidad: ND
 Recol: Raleigh 1999, Fecha: 30/ene/1999

MNHNCL MOL 204510 [1]

Det.: Torres, F., 22/abr/2016
 Loc.: País: Chile, Región: Aysén del General Carlos Ibáñez del Campo, Provincia: Aysén, Comuna: Aysén, Sitio: Isla McPherson
 Coord.: Lat. S: 45°47'39.8"; Long. W: 73°52'35.5", Profundidad: ND
 Recol: ND, Fecha: 20/mar/1999

MNHNCL MOL 204498 [6]

Det.: Torres, F., 7/ene/2016
 Loc.: País: Chile, Región: Aysén del General Carlos Ibáñez del Campo, Provincia: Aysén, Comuna: Aysén, Sitio: Estero Soledad
 Coord.: Lat. S: 45°49'34"; Long. W: 74°5'3", Incertidumbre (km): 2.75, Profundidad: ND
 Recol: Raleigh 2003, Fecha: 25/mar/2003

MNHNCL MOL 204482 [8]

Det.: ND
 Loc.: País: Chile, Región: Aysén del General Carlos Ibáñez del Campo, Provincia: Aysén, Comuna: Aysén

sén, Sitio: Aysén

Coord.: Lat. S: 45°52'19"; Long. W: 74°5'24", Incertidumbre (km): 117, Profundidad: ND

Recol: IFOP, Fecha: 1984

MNHNCL MOL 204511 [1]

Det.: ND

Loc.: País: Chile, Región: Aysén del General Carlos Ibáñez del Campo, Provincia: Aysén, Comuna: Aysén, Sitio: Isla Melchor

Coord.: Lat. S: 45°6'53"; Long. W: 74°9'11", Profundidad: ND

Recol: Raleigh 2002, Fecha: 4/mar/2002

MNHNCL MOL 204507 [5]

Det.: Torres, F., 14/jul/2016

Loc.: País: Chile, Región: Aysén del General Carlos Ibáñez del Campo, Provincia: Aysén, Comuna: Aysén, Sitio: Isla Kent

Coord.: Lat. S: 45°9'2"; Long. W: 74°15'30", Profundidad: ND

Recol: Raleigh 2002, Fecha: 24/mar/2002

MNHNCL MOL 204496 [1]

Det.: Torres, F., 5/jun/2016

Loc.: País: Chile, Región: Aysén del General Carlos Ibáñez del Campo, Provincia: Aysén, Comuna: Aysén, Sitio: Este Faro San Pablo

Coord.: Lat. S: 46°37'5"; Long. W: 75°7'6", Profundidad: ND

Recol: Frassinetti, D & Covacevich, V., Fecha: ND

MNHNCL MOL 204502 [4]

Det.: Gálvez, O.

Loc.: País: Chile, Región: Aysén del General Carlos Ibáñez del Campo, Provincia: Aysén, Comuna: Aysén, Sitio: Isla Crosslet

Coord.: Lat. S: 46°46'29"; Long. W: 75°8'5", Profundidad: ND

Recol: ND, Fecha: 25/may/1990

MNHNCL MOL 204501 [3]

Det.: Torres, F., 9/ago/2016

Loc.: País: Chile, Región: Aysén del General Carlos Ibáñez del Campo, Provincia: Aysén, Comuna: Aysén, Sitio: Isla Arbolada

Coord.: Lat. S: 46°49'40"; Long. W: 74°20'52", Profundidad: ND

Recol: Raleigh 1999, Fecha: 28/ene/1999

MNHNCL MOL 204512 [1]

Det.: Torres, F., 17/jun/2016

Loc.: País: Chile, Región: Aysén del General Carlos Ibáñez del Campo, Provincia: Capitán Pratt, Comuna: Tortel, Sitio: Isla San Pedro

Coord.: Lat. S: 47°41'9"; Long. W: 74°52'5", Profundidad: ND

Recol: Raleigh 2001, Fecha: 10/mar/2001

MNHNCL MOL 204517 [2]

Det.: Torres, F., 7/ene/2016

Loc.: País: Chile, Región: Magallanes y Antártica Chilena, Provincia: Última Esperanza, Comuna: Natales, Sitio: Islas Jones

Coord.: Lat. S: 49°47'46"; Long. W: 74°18'32", Profundidad: ND

Recol: Raleigh 2002, Fecha: 25/mar/2002

MNHNCL MOL 204497 [4]

Det.: Torres, F., 4/feb/2019

Loc.: País: Chile, Región: Magallanes y Antártica Chilena, Provincia: Última Esperanza, Comuna: Natales, Sitio: Estero Las Montañas

Coord.: Lat. S: 51°48'23"; Long. W: 73°19'16", Profundidad: ND

Recol: CIMAR 15, Fecha: 6/nov/2009

MNHNCL MOL 204499 [4]

Det.: Torres, F., 14/jul/2016

Loc.: País: Chile, Región: Magallanes y Antártica Chilena, Provincia: Última Esperanza, Comuna: Natales, Sitio: Faro Fairway

Coord.: Lat. S: 52°43'54"; Long. W: 73°46'54", Profundidad: ND

Recol: CIMAR 15, Fecha: 11/ago/2009

MNHNCL MOL 204503 [2]

Det.: Torres, F., 6/may/2016

Loc.: País: Chile, Región: Magallanes y Antártica Chilena, Provincia: Magallanes, Comuna: Punta Arenas, Sitio: Isla Desolación

Coord.: Lat. S: 52°44'15"; Long. W: 74°56'53", Profundidad: 50

Recol: CIMAR 16, Fecha: 20/oct/2010

MNHNCL MOL 204509 [1]

Det.: McLean, J., 1975

Loc.: País: Chile, Región: Magallanes y Antártica Chilena, Provincia: Magallanes, Comuna: Punta

Arenas, Sitio: Isla Marta

Coord.: Lat. S: 52°50'47"; Long. W: 70°34'51", Incertidumbre (km): 0.25, Profundidad: ND

Recol: Codoceo, M., Fecha: ene/1954

MNHNCL MOL 204523 [2]

Det.: Torres, F., 15/jun/2016

Loc.: País: Chile, Región: Magallanes y Antártica Chilena, Provincia: Magallanes, Comuna: Río Verde, Sitio: Paso Largo

Coord.: Lat. S: 53°10'48"; Long. W: 73°20'48", Profundidad: ND

Recol: CIMAR 16, Fecha: 30/oct/2010

MNHNCL MOL 204529 [1]

Det.: ND

Loc.: País: Chile, Región: Magallanes y Antártica Chilena, Provincia: Magallanes, Comuna: Punta Arenas, Sitio: Río Tres Brazos

Coord.: Lat. S: 53°16'24»; Long. W: 70°56'36", Incertidumbre (km): 0.5, Profundidad: ND

Recol: Osorio, C. & Turina, O., Fecha: 10/jul/1987

MNHNCL MOL 204525 [6]

Det.: Torres, F., 21/mar/2019

Loc.: País: Chile, Región: Magallanes y Antártica Chilena, Provincia: Tierra del Fuego, Comuna: Porvenir, Sitio: Porvenir

Coord.: Lat. S: 53°18'; Long. W: 70°23', Profundidad: ND

Recol: Codoceo, M., Fecha: 24/feb/1977

MNHNCL MOL 204483 [1]

Det.: McLean, J., 1975

Loc.: País: Chile, Región: Magallanes y Antártica Chilena, Provincia: Tierra del Fuego, Comuna: Porvenir, Sitio: Bahía Inútil

Coord.: Lat. S: 53°29'49"; Long. W: 69°47'10", Incertidumbre (km): 31.5, Profundidad: ND

Recol: González, F., Fecha: 1952

MNHNCL MOL 200060 [4]

Det.: Torres, F., 7/ene/2016

Loc.: País: Chile, Región: Magallanes y Antártica Chilena, Provincia: Magallanes, Comuna: Punta Arenas, Sitio: Fuerte Bulnes

Coord.: Lat. S: 53°37'7"; Long. W: 70°55'20", Incertidumbre (km): 1, Profundidad: ND

Recol: Codoceo, M., Fecha: 14/feb/1954

MNHNCL MOL 204500 [2]

Det.: Torres, F., 4/jul/2016

Loc.: País: Chile, Región: Magallanes y Antártica Chilena, Provincia: Magallanes, Comuna: Punta Arenas, Sitio: Fuerte Bulnes

Coord.: Lat. S: 53°37'7"; Long. W: 70°55'20", Incertidumbre (km): 1, Profundidad: ND

Recol: ND, Fecha: ene/1973

MNHNCL MOL 204489 [5]

Det.: Torres, F., 14/jul/2016

Loc.: País: Chile, Región: Magallanes y Antártica Chilena, Provincia: Magallanes, Comuna: Punta Arenas, Sitio: Canal Magdalena

Coord.: Lat. S: 54°0'0"; Long. W: 71°0'8", Profundidad: ND

Recol: CIMAR 15, Fecha: 24/oct/2009

MNHNCL MOL 204488 [3]

Det.: Torres, F., 4/feb/2019

Loc.: País: Chile, Región: Magallanes y Antártica Chilena, Provincia: Magallanes, Comuna: Punta Arenas, Sitio: Canal Cockburn

Coord.: Lat. S: 54°19'19"; Long. W: 71°38'18", Profundidad: ND

Recol: CIMAR 16, Fecha: 11/nov/2010

MNHNCL MOL 204527 [1]

Det.: Torres, F., 29/mar/2019

Loc.: País: Chile, Región: Magallanes y Antártica Chilena, Provincia: Tierra del Fuego, Comuna: Timaukel, Sitio: Puerto Arturo

Coord.: Lat. S: 54°3'0"; Long. W: 70°2'0", Profundidad: ND

Recol: ND, Fecha: 1/sep/1995

MNHNCL MOL 204484 [4]

Det.: Torres, F., 7/jul/2016

Loc.: País: Chile, Región: Magallanes y Antártica Chilena, Provincia: Antártica Chilena, Comuna: Cabo de Hornos (Ex-Navarino), Sitio: Bahía Yendegaia

Coord.: Lat. S: 54°50'49"; Long. W: 68°45'03", Profundidad: ND

Recol: CIMAR 16, Fecha: 6/nov/2010

MNHNCL MOL 204526 [1]

Det.: McLean, J., 1975

Loc.: País: Chile, Región: Magallanes y Antártica

Chilena, Provincia: Antártica Chilena, Comuna: Cabo de Hornos, Sitio: Puerto Navarino
 Coord.: Lat. S: 54°55'30"; Long. W: 68°19'28", Incertidumbre (km): 0.25, Profundidad: ND
 Recol: Morales, O., Fecha: 1953

MNHNCL MOL 204487 [1]

Det.: Torres, F., 4/feb/2019
 Loc.: País: Chile, Región: Magallanes y Antártica Chilena, Provincia: Antártica Chilena, Comuna: Cabo de Hornos, Sitio: Canal Beagle, brazo suroeste
 Coord.: Lat. S: 55°00'58"; Long. W: 69°22'52", Profundidad: ND
 Recol: CIMAR 16, Fecha: 10/nov/2010

MNHNCL MOL 204490 [1]; 204521 [5]; 204522 [4]

Det.: McLean, J., 1975
 Loc.: País: Chile, Sitio: ND
 Recol: Philippi, R.A., Fecha: ND

MNHNCL MOL 204491 [1]

Det.: Torres, F., 21/mar/2019
 Loc.: País: Chile, Sitio: ND
 Recol: Philippi, R.A., Fecha: ND

MNHNCL MOL 204492 [1]

Det.: Torres, F., 22/abr/2016
 Loc.: País: Chile, Sitio: ND
 Recol: Ramírez, J., Fecha: ND

***Fissurella pulchra* G. B. Sowerby I, 1834.**

Figura 23

MNHNCL MOL 204539 [1]

Det.: Torres, F., 29/mar/2019
 Loc.: País: Chile, Región: Tarapacá, Provincia: Iquique, Comuna: Iquique, Sitio: Iquique
 Coord.: Lat. S: 20°12'0"; Long. W: 70°9'59", Incertidumbre (km): 2, Profundidad: ND
 Recol: Bahamonde, N., Fecha: 14/jul/1963

MNHNCL MOL 204542 [6]

Det.: ND
 Loc.: País: Chile, Región: Tarapacá, Provincia: Iquique, Comuna: Iquique, Sitio: Playa Huaiquique
 Coord.: Lat. S: 20°16'54"; Long. W: 70°7'47", Incertidumbre (km): 0.78, Profundidad: ND
 Recol: Bretos, M., Fecha: ND

MNHNCL MOL 204533 [1]

Det.: Torres, F., 25/mar/2019
 Loc.: País: Chile, Región: Coquimbo, Provincia: Elqui, Comuna: La Higuera, Sitio: Caleta Hornos
 Coord.: Lat. S: 29°37'14"; Long. W: 71°17'14", Incertidumbre (km): 0.5, Profundidad: ND
 Recol: Letelier, S., Fecha: jun/1993

MNHNCL MOL 204534 [2]

Det.: Torres, F., 4/ago/2016
 Loc.: País: Chile, Región: Coquimbo, Provincia: Elqui, Comuna: La Higuera, Sitio: Caleta Hornos
 Coord.: Lat. S: 29°37'14"; Long. W: 71°17'14", Incertidumbre (km): 0.5, Profundidad: ND
 Recol: Letelier, S., Fecha: oct/1993

MNHNCL MOL 204535 [1]

Det.: Torres, F., 4/ene/2016
 Loc.: País: Chile, Región: Coquimbo, Provincia: Elqui, Comuna: La Higuera, Sitio: Caleta Hornos
 Coord.: Lat. S: 29°37'14"; Long. W: 71°17'14", Incertidumbre (km): 0.5, Profundidad: ND
 Recol: ND, Fecha: abr/1985

MNHNCL MOL 204536 [2]

Det.: Bretos, M.
 Loc.: País: Chile, Región: Coquimbo, Provincia: Elqui, Comuna: La Higuera, Sitio: Caleta Hornos
 Coord.: Lat. S: 29°37'14"; Long. W: 71°17'14", Incertidumbre (km): 0.5, Profundidad: ND
 Recol: Letelier, S., Fecha: 1993

MNHNCL MOL 204537 [1]

Det.: Torres, F., 14/ene/2016
 Loc.: País: Chile, Región: Coquimbo, Provincia: Elqui, Comuna: La Higuera, Sitio: Caleta Hornos (Conchal Muelle)
 Coord.: Lat. S: 29°37'20"; Long. W: 71°17'21", Profundidad: ND
 Recol: Collado, G., Fecha: 15/jun/1993

MNHNCL MOL 204538 [3]

Det.: Torres, F., 21/abr/2019
 Loc.: País: Chile, Región: Valparaíso, Provincia: Petorca, Comuna: La Ligua, Sitio: El Chivato
 Coord.: Lat. S: 32°14'27"; Long. W: 71°29'54", Incertidumbre (km): 10, Profundidad: ND
 Recol: Torres, F., Fecha: 2/feb/2019

MNHNCL MOL 204543 [1]

Det.: Ramírez, J.

Loc.: País: Chile, Región: Valparaíso, Provincia:

Petorca, Comuna: Papudo, Sitio: Punta Brava

Coord.: Lat. S: 32°29'15"; Long. W: 71°25'56", In-

certidumbre (km): 0.1, Profundidad: ND

Recol: Figueroa, R., Fecha: jul/1968

MNHNCL MOL 204540 [1]

Det.: Collado, G., 21/feb/2003

Loc.: País: Chile, Región: Valparaíso, Provincia: Valparaíso, Comuna: Quintero, Sitio: Islotes de Concón

Coord.: Lat. S: 32°53'21"; Long. W: 71°31'13", In-

certidumbre (km): 0.1, Profundidad: ND

Recol: Bahamonde, N., Fecha: jul/1954

MNHNCL MOL 204544 [1]

Det.: Torres, F., 22/abr/2019

Loc.: País: Chile, Región: Valparaíso, Provincia: Valparaíso, Comuna: Casablanca, Sitio: Quintay

Coord.: Lat. S: 33°10'58"; Long. W: 71°41'14", In-

certidumbre (km): 10, Profundidad: ND

Recol: Torres, F., Fecha: 2/feb/2019

MNHNCL MOL 204531 [4]

Det.: ND

Loc.: País: Chile, Región: Valparaíso, Provincia:

San Antonio, Comuna: Algarrobo, Sitio: Algarrobo

Coord.: Lat. S: 33°21'56"; Long. W: 71°40'31", In-

certidumbre (km): 1, Profundidad: ND

Recol: ND, Fecha: jun/1991

MNHNCL MOL 204532 [1]

Det.: Torres, F., 15/abr/2016

Loc.: País: Chile, Región: Maule, Provincia: Curicó,

Comuna: Vichuquén, Sitio: Boyeruca

Coord.: Lat. S: 34°41'38"; Long. W: 72°03'48",

Profundidad: ND

Recol: ND, Fecha: 13/feb/2010

MNHNCL MOL 204541 [1]

Det.: Torres, F., 4/feb/2019

Loc.: País: Chile, Región: De Los Ríos, Provincia:

Valdivia, Comuna: Mariquina, Sitio: Mehuín

Coord.: Lat. S: 39°25'30"; Long. W: 73°13'11", In-

certidumbre (km): 0.12, Profundidad: ND

Recol: ND, Fecha: 23/jul/1979

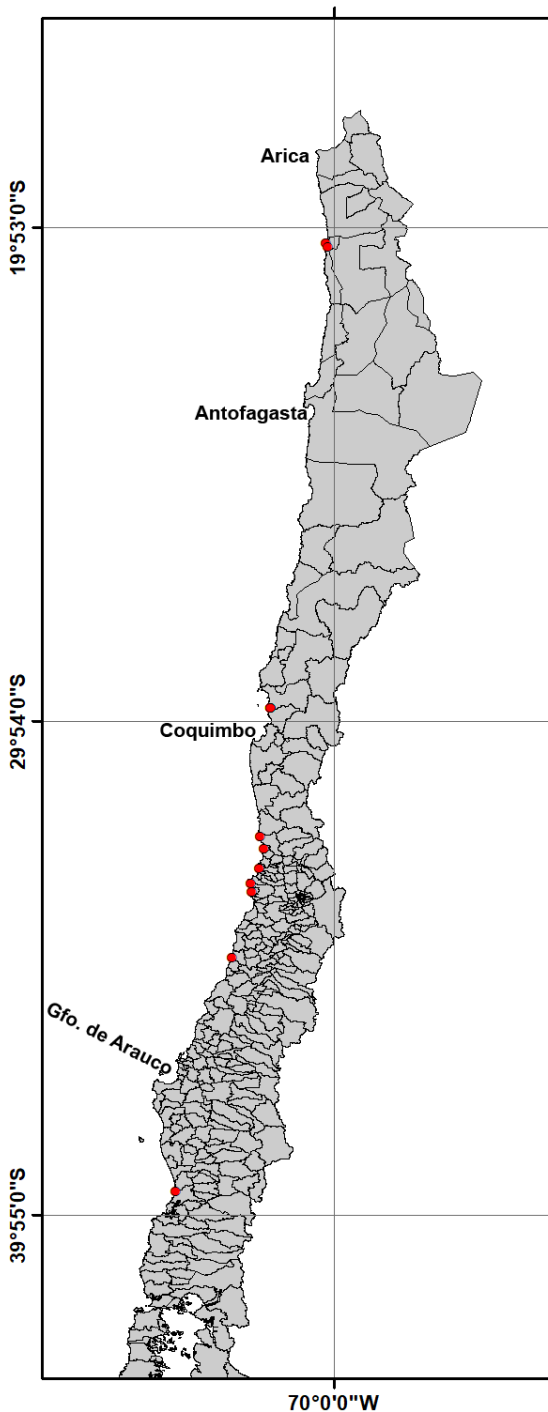


Figura 23

Fissurella radiosa* Lesson, 1831. Figura 24*MNHNCL MOL 204546 [2]**

Det.: Collado, G.

Loc.: País: Chile, Región: Aysén del General Carlos Ibáñez del Campo, Provincia: Aysén, Comuna: Cisnes, Sitio: Estero Cuptana

Coord.: Lat. S: 44°42'6"; Long. W: 73°39'24", Incertidumbre (km): 5.5, Profundidad: ND

Recol: Vidal, S., Fecha: 28/feb/1965

MNHNCL MOL 204549 [1]

Det.: Torres, F., 22/abr/2016

Loc.: País: Chile, Región: Aysén del General Carlos Ibáñez del Campo, Provincia: Aysén, Comuna: Cisnes, Sitio: Isla Guamblin

Coord.: Lat. S: 44°47'31"; Long. W: 75°05'31", Incertidumbre (km): 0.7, Profundidad: ND

Recol: Frassinetti, D., Fecha: 10/sep/1984

MNHNCL MOL 204551 [1]

Det.: Torres, F.

Loc.: País: Chile, Región: Aysén del General Carlos Ibáñez del Campo, Provincia: Aysén, Comuna: Aysén, Sitio: Isla Melchor

Coord.: Lat. S: 45°6'53"; Long. W: 74°9'11", Profundidad: ND

Recol: Raleigh 2002, Fecha: 29/mar/2002

MNHNCL MOL 204545 [1]

Det.: Torres, F., 13/may/2016

Loc.: País: Chile, Región: Aysén del General Carlos Ibáñez del Campo, Provincia: Capitán Pratt, Comuna: Tortel, Sitio: Canal Messier

Coord.: Lat. S: 47°58'51"; Long. W: 74°59'32", Profundidad: ND

Recol: ND, Fecha: 11/feb/2001

MNHNCL MOL 204555 [1]

Det.: Torres, F., 13/may/2016

Loc.: País: Chile, Región: Magallanes y Antártica Chilena, Provincia: Última Esperanza, Comuna: Natales, Sitio: Surg. Kathleen, I. Wellington

Coord.: Lat. S: 50°2'24"; Long. W: 74°46'45", Profundidad: ND

Recol: "Yepayec", Fecha: 19/dic/2006

MNHNCL MOL 204548 [1]

Det.: Torres, F., 22/abr/2016

Loc.: País: Chile, Región: Magallanes y Antártica

Chilena, Provincia: Magallanes, Comuna: Punta Arenas, Sitio: Isla Dawson

Coord.: Lat. S: 53°37'25"; Long. W: 70°28'04", Incertidumbre (km): 1, Profundidad: ND

Recol: Ramírez, J., Fecha: ND

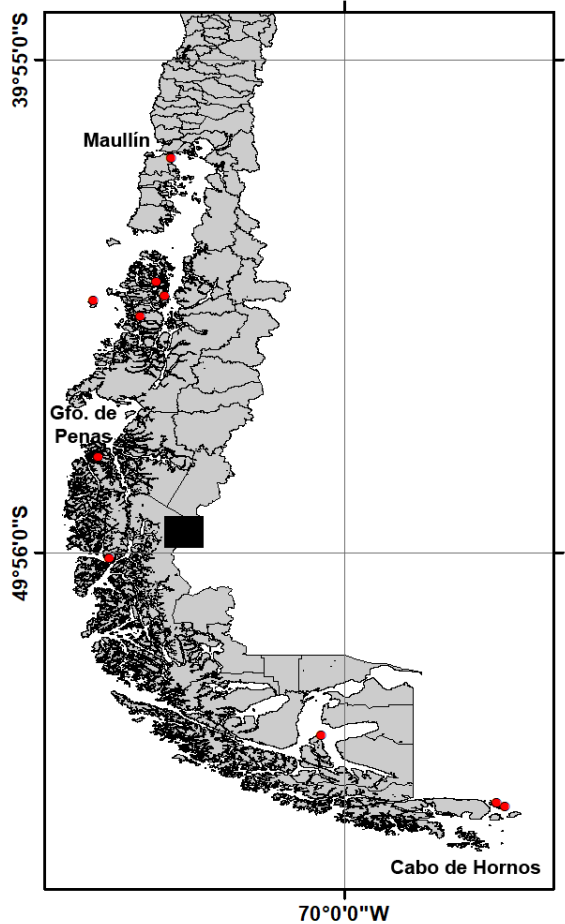


Figura 24

MNHNCL MOL 204552 [2]

Det.: Osorio, C.

Loc.: País: Chile, Región: Magallanes y Antártica Chilena, Provincia: Antártica Chilena, Comuna: Cabo de Hornos, Sitio: Isla Gardiner

Coord.: Lat. S: 55°00'8"; Long. W: 66°54'6", Profundidad: ND

Recol: Expedición Victor Hensen, Fecha: 17/nov/1994

MNHNCL MOL 204554 [1]

Det.: ND

Loc.: País: Chile, Región: Magallanes y Antártica

Chilena, Provincia: Antártica Chilena, Comuna: Cabo de Hornos, Sitio: Cabo de Hornos
 Coord.: Lat. S: 55°5'7"; Long. W: 66°44'6", Profundidad: 37 m.
 Recol: Expedición Victor Hensen, Fecha: 10/nov/1994

MNHNCL MOL 204553 [1]

Det.: McLean, J., 1975
 Loc.: País: Chile, Región: Magallanes y Antártica Chilena, Provincia: Magallanes, Comuna: ND, Sitio: Magallanes
 Recol: ND, Fecha: ND

***Fissurella radiosa radiosa* Lesson, 1831**

Figura 25

MNHNCL MOL 204459 [5]

Det.: Torres, F., 28/mar/2019
 Loc.: País: Chile, Región: De Los Lagos, Provincia: Chiloé, Comuna: Ancud, Sitio: Hueihue
 Coord.: Lat. S: 41°53'47"; Long. W: 73°30'56", Incertidumbre (km): 1.5, Profundidad: ND
 Recol: Salas, I., Fecha: 2/nov/1998

MNHNCL MOL 204463 [1]

Det.: Torres, F., 28/mar/2019
 Loc.: País: Chile, Región: Aysén del General Carlos Ibáñez del Campo, Provincia: Aysén, Comuna: Cisnes, Sitio: Isla Ipún
 Coord.: Lat. S: 44°39'42"; Long. W: 74°44'09", Incertidumbre (km): 0.15, Profundidad: ND
 Recol: Frassinetti, D & Covacevich, V., Fecha: 2/sep/1984

MNHNCL MOL 204462 [9]

Det.: Torres, F., 1/ago/2019
 Loc.: País: Chile, Región: Aysén del General Carlos Ibáñez del Campo, Provincia: Aysén, Comuna: Cisnes, Sitio: Isla Guamblin
 Coord.: Lat. S: 44°47'31"; Long. W: 75°05'31", Incertidumbre (km): 0.7, Profundidad: ND
 Recol: Covacevich, V. & Frassinetti, D., Fecha: ND

MNHNCL MOL 204458 [1]

Det.: Torres, F., 3/abr/2019
 Loc.: País: Chile, Región: Aysén del General Carlos Ibáñez del Campo, Provincia: Aysén, Comuna: Aysén, Sitio: Estero Molejones, Isla Dring
 Coord.: Lat. S: 45°16'36"; Long. W: 74°11'49",

Profundidad: ND
 Recol: Raleigh 2002, Fecha: 9/feb/2002

MNHNCL MOL 204461 [1]

Det.: Torres, F., 26/mar/2019
 Loc.: País: Chile, Región: Aysén del General Carlos Ibáñez del Campo, Provincia: Aysén, Comuna: Aysén, Sitio: Isla Dring

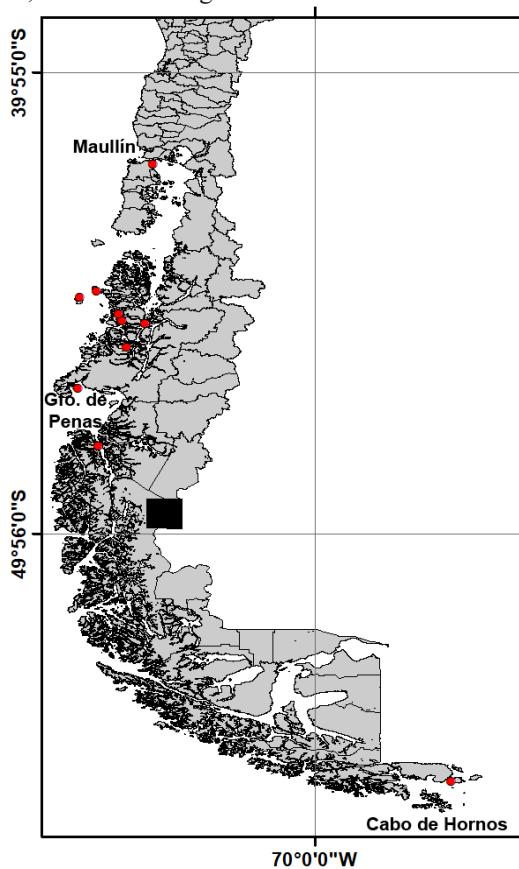


Figura 25

Coord.: Lat. S: 45°18'; Long. W: 74°11', Profundidad: ND

Recol: Ramírez, M.E., Fecha: 2/abr/2002

MNHNCL MOL 204457 [3]

Det.: Torres, F., 28/mar/2019
 Loc.: País: Chile, Región: Aysén del General Carlos Ibáñez del Campo, Provincia: Aysén, Comuna: Aysén, Sitio: Canal Moraleda
 Coord.: Lat. S: 45°22'12"; Long. W: 73°40'24", Profundidad: ND
 Recol: CIMAR 8, Fecha: 7/jul/2002

MNHNCL MOL 204456 [2]

Det.: Torres, F., 3/abr/2019

Loc.: País: Chile, Región: Aysén del General Carlos Ibáñez del Campo, Provincia: Aysén, Comuna: Aysén, Sitio: Aysén

Coord.: Lat. S: 45°52'19"; Long. W: 74°5'24", Incertidumbre (km): 117, Profundidad: ND

Recol: IFOP, Fecha: 1984

MNHNCL MOL 204464 [1]

Det.: Torres, F., 3/abr/2019

Loc.: País: Chile, Región: Aysén del General Carlos Ibáñez del Campo, Provincia: Aysén, Comuna: Aysén, Sitio: Isla Kent

Coord.: Lat. S: 45°9'2"; Long. W: 74°15'30", Profundidad: ND

Recol: Raleigh 2002, Fecha: 23/mar/2002

MNHNCL MOL 204460 [1]

Det.: Torres, F., 27/mar/2019

Loc.: País: Chile, Región: Aysén del General Carlos Ibáñez del Campo, Provincia: Aysén, Comuna: Aysén, Sitio: Isla Crosslet

Coord.: Lat. S: 46°46'29"; Long. W: 75°8'5", Profundidad: ND

Recol: Frassinetti, D & Covacevich, V., Fecha: 1984

MNHNCL MOL 204465 [1]

Det.: Torres, F., 14/jul/2016

Loc.: País: Chile, Región: Aysén del General Carlos Ibáñez del Campo, Provincia: Capitán Pratt, Comuna: Tortel, Sitio: Isla Millard

Coord.: Lat. S: 48°1'57"; Long. W: 74°41'34", Profundidad: 5-6 m.

Recol: Raleigh 2001, Fecha: 10/feb/2001

MNHNCL MOL 204466 [1]

Det.: Torres, F., 7/ene/2016

Loc.: País: Chile, Región: Magallanes y Antártica Chilena, Provincia: Antártica Chilena, Comuna: Cabo de Hornos, Sitio: Paso Gore

Coord.: Lat. S: 55°19'33"; Long. W: 67°4'8", Profundidad: ND

Recol: Expedición Victor Hensen, Fecha: 11/nov/1994

MNHNCL MOL 204547 [4]

Det.: Torres, F., 22/abr/2016

Loc.: País: Chile, Región: De Los Lagos, Provincia: Chiloé, Comuna: Ancud, Sitio: Hueihue

Coord.: Lat. S: 41°53'51"; Long. W: 73°30'35", Incertidumbre (km): 2, Profundidad: ND

Recol: ND, Fecha: 20/oct/1998

MNHNCL MOL 204550 [1]

Det.: Torres, F., 20/may/2016

Loc.: País: Chile, Región: Aysén del General Carlos Ibáñez del Campo, Provincia: Aysén, Comuna: Cisnes, Sitio: Isla Jechica

Coord.: Lat. S: 44°24'44"; Long. W: 73°48'47", Incertidumbre (km): 7, Profundidad: ND

Recol: ND, Fecha: 20/ene/1984

*Fissurella sp.***MNHNCL MOL 204569 [1]**

Det.: Torres, F., 3/abr/2019

Loc.: País: Chile, Región: Valparaíso, Provincia: San Antonio, Comuna: El Tabo, Sitio: El Tabo

Coord.: Lat. S: 33°27'21"; Long. W: 71°40'19", Incertidumbre (km): 1, Profundidad: ND

Recol: ND, Fecha: 19/may/1962

MNHNCL MOL 204567 [4]

Det.: Torres, F., 10/ene/2019

Loc.: País: Chile, Región: Aysén del General Carlos Ibáñez del Campo, Provincia: Aysén, Comuna: Aysén, Sitio: Bahía San Quintín

Coord.: Lat. S: 46°48'25"; Long. W: 74°32'55", Incertidumbre (km): 5, Profundidad: ND

Recol: ND, Fecha: 10/feb/1999

MNHNCL MOL 204571 [1]

Det.: Torres, F., 3/abr/2019

Loc.: País: Chile, Región: Magallanes y Antártica Chilena, Provincia: Última Esperanza, Comuna: Natales, Sitio: Puerto Edén

Coord.: Lat. S: 49°7'46"; Long. W: 74°24'28", Incertidumbre (km): 0.7, Profundidad: ND

Recol: ND, Fecha: 17/dic/2006

MNHNCL MOL 204570 [1]

Det.: Torres, F., 3/abr/2019

Loc.: País: Chile, Región: Magallanes y Antártica Chilena, Provincia: Última Esperanza, Comuna: Natales, Sitio: Surg. Kathleen, I. Wellington

Coord.: Lat. S: 50°2'21"; Long. W: 74°46'49", Profundidad: ND

Recol: "Yepayec", Fecha: 19/dic/2006

MNHNCL MOL 204572 [1]

Det.: Torres, F., 5/dic/2016

Loc.: País: Chile, Región: Magallanes y Antártica Chilena, Provincia: Última Esperanza, Comuna: Natales, Sitio: fondeadero Kathleen, península Wharton

Coord.: Lat. S: 50°2'37"; Long. W: 74°47'47", Profundidad: ND

Recol: "Yepayec", Fecha: 19/dic/2006

MNHNCL MOL 204573 [6]

Det.: Torres, F., 3/abr/2019

Loc.: País: Chile, Región: Magallanes y Antártica Chilena, Provincia: Última Esperanza, Comuna: Natales, Sitio: fondeadero Kathleen, península Wharton

Coord.: Lat. S: 50°2'37"; Long. W: 74°47'47", Profundidad: ND

Recol: "Yepayec", Fecha: 19/dic/2006

MNHNCL MOL 204568 [1]

Det.: Torres, F., 3/abr/2019

Loc.: País: Chile, Región: Magallanes y Antártica Chilena, Provincia: Última Esperanza, Comuna: Natales, Sitio: Canal de la Montaña

Coord.: Lat. S: 51°51'43"; Long. W: 73°17'43", Incertidumbre (km): 25, Profundidad: ND

Recol: "Yepayec", Fecha: 21/dic/2006

MNHNCL MOL 204592 [2]

Det.: Torres, F., 28/mar/2019

Loc.: País: Brasil, Sitio: ND

Recol: Letelier, S., Fecha: Jul/1999

MNHNCL MOL 204595 [5]

Det.: Torres, F., 28/mar/2019

Loc.: País: Colombia, Sitio: Cartagena

Recol: Osorio C., Fecha: abr/1990

Género *Macroschisma* Gray, 1835***Macroschisma sinense* A. Adams, 1855****MNHNCL MOL 204593 [1]**

Det.: Torres, F., 28/mar/2019

Loc.: País: Corea, Sitio: Seul

Recol: Jong-Geel Je, Fecha: ND

Subfamilia ZEIDORINAE Naef, 1913

Género *Puncturella* R. T. Lowe, 1827***Puncturella conica* (d'Orbigny, 1841. Figura 26****MNHNCL MOL 203374 [1]**

Det.: Osorio, C., 2005

Loc.: País: Chile, Región: De Los Lagos, Provincia: Palena, Comuna: Hualaihué, Sitio: Golfo de Ancud

Coord.: Lat. S: 41°57'21"; Long. W: 72°57'55"

Recol: CIMAR 11, Fecha: 18/jul/2005

MNHNCL MOL 203399 [6]

Det.: Cárdenas J., Aldea C. & Valdovinos C., 2008

Loc.: País: Chile, Región: De Los Lagos, Provincia: Chiloé, Comuna: Quellón, Sitio: Golfo Corcovado

Coord.: Lat. S: 43°27'57"; Long. W: 73°17'6"

Recol: CIMAR 10, Fecha: 17/ago/2004

MNHNCL MOL 204578 [19]

Det.: Torres, F., 22/abr/2016

Loc.: País: Chile, Región: Magallanes y Antártica Chilena, Provincia: Última Esperanza, Comuna: Natales, Sitio: Punta Quemada

Coord.: Lat. S: 49°12'0"; Long. W: 75°22'59", Profundidad: 13 m.

Recol: "Yepayec", Fecha: 18/dic/2006

MNHNCL MOL 204576 [1]

Det.: Torres, F., 22/abr/2016

Loc.: País: Chile, Región: Magallanes y Antártica Chilena, Provincia: Última Esperanza, Comuna: Natales, Sitio: Canal de la Montaña

Coord.: Lat. S: 51°51'43"; Long. W: 73°17'43", Incertidumbre (km): 25, Profundidad: ND

Recol: "Yepayec", Fecha: 21/dic/2006

MNHNCL MOL 204574 [1]

Det.: Torres, F., 25/ene/2019

Loc.: País: Chile, Región: Magallanes y Antártica Chilena, Provincia: Magallanes, Comuna: Punta Arenas, Sitio: Al NO Isla Noir

Coord.: Lat. S: 54.4347°; Long. W: 73°38'3", Profundidad: ND

Recol: Akebono Maru, Fecha: 16/nov/1978

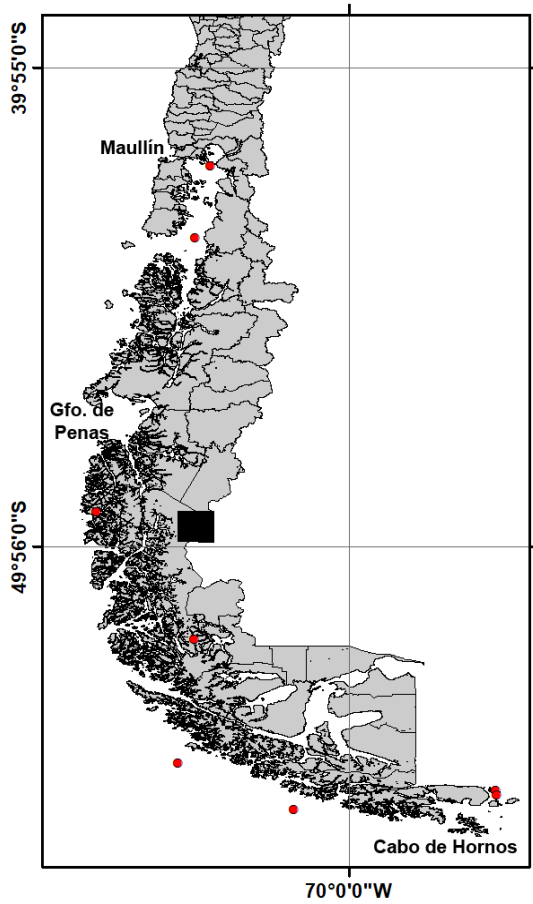
MNHNCL MOL 204577 [1]

Det.: ND

Loc.: País: Chile, Región: Magallanes y Antártica

Chilena, Provincia: Antártica Chilena, Comuna: Cabo de Hornos, Sitio: Isla Gardiner
 Coord.: Lat. S: 55°0'47"; Long. W: 66°54'36", Profundidad: 30 m.

Recol: Expedición Victor Hensen, Fecha: 11/jul/1994



70°0'0"W
 Figura 26

MNHCL MOL 201025 [1]

Det.: Gálvez, O., 1984

Loc.: País: Chile, Región: Magallanes y Antártica Chilena, Provincia: Antártica Chilena, Comuna: Cabo de Hornos, Sitio: Isla Caroline, Frente a
 Coord.: Lat. S: 55°25'2"; Long. W: 71°11'8", Incertidumbre (km): "", Profundidad: 410 m.

Recol: Akebono Maru VI, Fecha: 20/nov/1978

MNHCL MOL 204575 [1]

Det.: ND

Loc.: País: Argentina, Sitio: Al Sur Isla de los Estados

Coord.: Lat. S: 55°7'; Long. W: 63°53', Profundidad: ND

Recol: Expedición Victor Hensen, Fecha: 11/dic/1994

MNHCL MOL 204579 [1]

Det.: ND

Loc.: País: Chile, Región: Magallanes y Antártica Chilena, Provincia: Antártica Chilena, Comuna: Cabo de Hornos, Sitio: Punta Rico

Coord.: Lat. S: 55°7'3"; Long. W: 66°53'0", Profundidad: 25 m.

Recol: ND, Fecha: ND

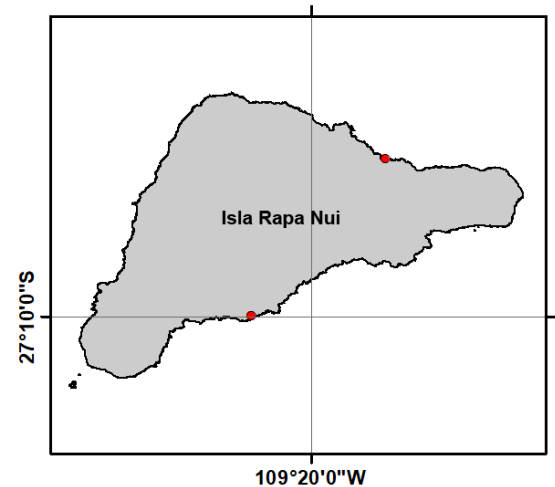
MNHCL MOL 204580 [1]

Det.: Torres, F., 3/abr/2019

País: Chile, Región: Aysén del General Carlos Ibáñez del Campo, Provincia: Aysén, Comuna: Aysén, Localidad: Islas Canquenes

Coord.: Lat. S: 45°44'13"; Long. W: 74°04'46", Profundidad: ND

Recol: Raleigh 2002, Fecha: 5/mar/2002



109°20'0"W

Figura 27

Género *Zeidora* A. Adams, 1860

***Zeidora bahamondei* Rehder, 1980.** Figura 27

MNHCL MOL 203727 [1]

Det.: Gálvez, O., 2018

Loc.: País: Chile, Región: Valparaíso, Provincia: Isla de Pascua, Comuna: Isla de Pascua, Sitio: La Perouse

Coord.: Lat. S: 27°5'15"; Long. W: 109°17'47", Incertidumbre (km): 0.2

Recol: Martinelli, J & C, González, Fecha: 18/mar/2017

MNHNCL MOL 200402 [1] Paratipo

Det.: Rehder, H., 1980

Loc.: País: Chile, Región: Valparaíso, Provincia: Isla de Pascua, Comuna: Isla de Pascua, Sitio: Vaihú
Coord.: Lat. S: 27°9'58"; Long. W: 109°21'49", In-
certidumbre (km): 0.1

Recol: Vargas, R., Fecha: 1958

MNHNCL MOL 200403 Holotipo (Figura 29j)

Det.: Rehder, H., 1980

Loc.: País: Chile, Región: Valparaíso, Provincia: Isla de Pascua, Comuna: Isla de Pascua, Sitio: Vaihú
Coord.: Lat. S: 27°9'58"; Long. W: 109°21'49", In-
certidumbre (km): 0.1

Recol: Vargas, R., Fecha: 1958

***Zeidora macleani* Gálvez y Torres, 2019.**

Figura 28.

MNHNCL MOL 203763 [1] Paratipo

Det.: Gálvez, O y Torres, F., 2019

Loc.: País: Chile, Región: Valparaíso, Provincia: Valparaíso, Comuna: Juan Fernández, Sitio: Vaquería

Coord.: Lat. S: 33°36'28"; Long. W: 78°52'9", Pro-
fundidad: ND

Recol: ND, Fecha: 20/mar/2004

MNHNCL MOL 203615 Holotipo. Figura 29k.

Det.: Gálvez, O y Torres, F., 2019

Loc.: País: Chile, Región: Valparaíso, Provincia: Valparaíso, Comuna: Juan Fernández, Sitio: Los Chamelos

Coord.: Lat. S: 33°39'57"; Long. W: 78°51'34",
Profundidad: ND

Recol: ND, Fecha: 10/nov/2005

Zeidora sp.

MNHNCL MOL 203616 [1]

Det.: Gálvez, O., 22/mar/2018

Loc.: País: Chile, Región: Valparaíso, Provincia: Valparaíso, Comuna: Juan Fernández, Sitio: Bahía Cumberland

Coord.: Lat. S: 33°40'19"; Long W: 78°56'18", In-
certidumbre (km): 0.3

Recol: Letelier, S., Fecha: 9/mar/2017

MNHNCL MOL 204601

Det.: Gálvez, O. & Torres, F., 12/dic/2019

Loc.: País: Chile, Región: Valparaíso, Provincia: Isla de Pascua, Comuna: Isla de Pascua, Sitio: Anakena
Coord.: Lat. S: 27°4'19"; Long. W: 109°19'25", In-
certidumbre (km): 0.1

Recol: Osorio, C., Fecha: 10/mar/1991

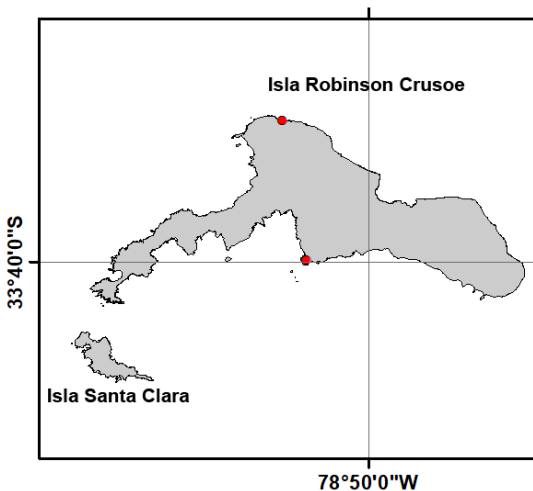


Figura 28

ANEXO
COLECCIÓN PHILIPPI

Subfamilia DIODORINAE Odhner, 1932

Diodora Gray, 1821

***Diodora aff. patagonica* (d'Orbigny, 1839)**

MNHNCL MOL 204605 (S/N) [27]

Det.: Torres, F., 17/04/2019

Observaciones: Sin etiqueta original

***Diodora aspera* (Rathke, 1833)**

MNHNCL MOL 204606 (S/N) [8]

Det.: Torres, F., 18/04/2019

Localidad: Sicilia, Recolector: ND

Observaciones: Originalmente determinada por Philippi como *Fissurella aspera* Rathke, 1833.

***Diodora calyculata* (G. B. Sowerby I, 1823)**

MNHNCL MOL 204607 (S/N) [5]

Det.: Torres, F., 15/04/2019

Localidad: C.B.S., Recolector: Dunker

Observaciones: Originalmente determinada por Philippi como *Fissurella calyculata* G. B. Sowerby I, 1823.

***Diodora cayenensis* (Lamarck, 1822)**

MNHNCL MOL 204608 (62541) [2]

Det.: Torres, F., 08/04/2019

Localidad: Havana, Recolector: ND

Observaciones: Originalmente determinada por Philippi como *Fissurella cayenensis* Lamarck, 1822.

***Diodora clathrata* (Reeve, 1849)**

MNHNCL MOL 204609 (62531) [2]

Det.: Torres, F., 08/04/2019

Localidad: China, Recolector: Morch

Observaciones: Originalmente determinada por Philippi como *Fissurella clathrata* Reeve, 1849.

***Diodora funiculata* (Reeve, 1850)**

MNHNCL MOL 204610 (S/N) [1]

Det.: Torres, F., 15/04/2019

Localidad: Portorio, Recolector: Menke

Observaciones: Originalmente determinada por Philippi como *Fissurella imbricata* Sowerby 1862.

***Diodora gibberula* (Lamarck, 1822)**

MNHNCL MOL 204611 (S/N) [1]

Det.: Torres, F., 08/04/2019

Localidad: Sicilia, Recolector: ND

Observaciones: Originalmente determinada por Philippi como *Fissurella gibba* Philippi, 1836.

***Diodora graeca* (Linnaeus, 1758)**

MNHNCL MOL 204612 (62537) [1]

Det.: Torres, F., 05/04/2019

Localidad: ND, Recolector: ND

Observaciones: Originalmente determinada por Philippi como *Fissurella graeca* (Linnaeus, 1758).

MNHNCL MOL 204613 (62540) [1]

Det.: Torres, F., 08/04/2019

Localidad: E., Recolector: Hanley

Observaciones: Originalmente determinada por Philippi como *Fissurella graeca* (Linnaeus, 1758).

MNHNCL MOL 204614 (S/N) [1]

Det.: Torres, F., 09/04/2019

Localidad: ND, Recolector: frater

Observaciones: Originalmente determinada por Philippi como *Fissurella graeca* (Linnaeus, 1758).

***Diodora italica* (Defrance, 1820)**

MNHNCL MOL 204615 (62530) [4]

Det.: Torres, F., 05/04/2019

Localidad: ND, Recolector: ND

Observaciones: Originalmente determinada por Philippi como *Fissurella graeca* (Linnaeus, 1758).

MNHNCL MOL 204616 (62526) [1]

Det.: Torres, F., 09/04/2019

Localidad: Sicilia, Recolector: ND

Observaciones: Originalmente determinada por Philippi como *Fissurella neglecta* Deshayes, 1830.

MNHNCL MOL 204617 (62552) [1]

Det.: Torres, F., 10/04/2019

Localidad: ND, Recolector: ND

Observaciones: Originalmente determinada por Philippi como *Fissurella italica* Defrance, 1820.

MNHNCL MOL 204618 (S/N) [2]

Det.: Torres, F., 17/04/2019

Observaciones: Sin etiqueta original

MNHNCL MOL 204619 (S/N) [1]

Det.: Torres, F., 18/04/2019

Observaciones: Sin etiqueta original

***Diodora jukesii* (Reeve, 1850)**

MNHNCL MOL 204620 (S/N) [21]

Det.: Gálvez, O., 10/04/2019

Localidad: Australia, Recolector: ND

Observaciones: Originalmente determinada por Philippi como *Fissurella fimbriata* Reeve, 1850.

***Diodora minuta* (Lamarck, 1822)**

MNHNCL MOL 204621 (62555) [2]

Det.: Torres, F., 05/04/2019

Localidad: Antillas, Recolector: Grimer?

Observaciones: Originalmente determinada por Philippi como *Fissurella minuta* Lamarck, 1822.

MNHNCL MOL 204622 (62544) [2]

Det.: Torres, F., 12/04/2019

Observaciones: Sin etiqueta original

***Diodora pica* (G. B. Sowerby I, 1835)**

MNHNCL MOL 204623 (S/N) [5]

Det.: Torres, F., 08/04/2019

Localidad: Acapulco, Recolector: ND

Observaciones: Originalmente determinada por Philippi como *Fissurella pica* G. B. Sowerby I, 1835.

***Diodora punctifissa* McLean, 1970**

MNHNCL MOL 204624 (62549) [4]

Det.: Torres, F., 11/04/2019

Sin etiqueta original

***Diodora ruppellii* (G. B. Sowerby I, 1835)**

MNHNCL MOL 204625 (62547) [4]

Det.: Torres, F., 17/04/2019

Localidad: Mar Rojo, Recolector: Meyer

Observaciones: Originalmente determinada por Philippi como *Fissurella ruppellii* G. B. Sowerby I, 1835.

***Diodora* sp.**

MNHNCL MOL 204626 (62520) [1]; 204627 (S/N) [1]; 204628 (62532) [1]; 204629 (S/N) [2];

204630 (S/N) [1]; 204631 (S/N) [2]; 204632 (62552) [2]; 204633 (62529) [1]

Det.: Torres, F., 12/04/2019

Observaciones: Sin etiqueta original

***Diodora spreta* (E. A. Smith, 1901)**

MNHNCL MOL 204634 (62524) [2]

Det.: Torres, F., 08/04/2019

Localidad: C.B.S., Recolector: ND

Observaciones: Originalmente determinada por Philippi como *Fissurella caffra* Gmelin, 1791.

***Lucapina* G. B. Sowerby I, 1835**

***Lucapina philippiana* (Finlay, 1930)**

MNHNCL MOL 204673 (62548) [187]

Det.: Torres, F., 10/04/2019

Localidad: Mar Rojo, Recolector: ND

Observaciones: Originalmente determinada por Philippi como *Fissurella elongata* Philippi 1845.

***Lucapina sowerbii* (Sowerby I, 1835)**

MNHNCL MOL 204674 (62554) []

Det.: Torres, F., 11/04/2019

Observaciones: Sin etiqueta original

FISSURELLINAE J. Fleming, 1822

***Amblychilepas* Pilsbry, 1890**

***Amblychilepas javanicensis* (Lamarck, 1822)**

MNHNCL MOL 204601 (62534) [1]

Det.: Torres, F., 05/04/2019

Localidad: ND, Recolector: Pinton

Observaciones: Originalmente determinada por Philippi como *Fissurella javanensis* Swainson, 1822.

***Dendrofissurella* McLean & Kilburn 1986**

Dendrofissurella scutellum hiantula

(Lamarck, 1822)

MNHNCL MOL 204602 (62525) [1]

Det.: Gálvez, O., 05/04/2019

Localidad: C.B.S., Recolector: Dunker

Observaciones: Originalmente determinada por Philippi como *Fissurella scutellum* Gray in G. B. Sowerby, 1835.

MNHNCL MOL 204603 (S/N) [1]

Det.: Torres, F., 08/04/2019

Localidad: Ocean. Indico?, Recolector: ND

Observaciones: Originalmente determinada por Philippi como *Fissurella hiantula* Lamarck, 1822.

MNHNCL MOL 204604 (S/N) [1]

Det.: Torres, F., 08/04/2019

Localidad: C.B.S., Recolector: K.

Observaciones: Originalmente determinada por Philippi como *Fissurella incarnata* F. Krauss, 1848.

Fissurella Bruguière, 1789

***Fissurella angusta* (Gmelin, 1791)**

MNHNCL MOL 204635 (62536) [1]

Det.: Torres, F., 09/04/2019

Localidad: ND, Recolector: Koch

Observaciones: Originalmente determinada por Philippi como *Fissurella radiata* Lamarck, 1822.

***Fissurella barbadensis* (Gmelin, 1791)**

MNHNCL MOL 204636 (62522) [1]

Det.: Torres, F., 05/04/2019

Localidad: ND, Recolector: Koch

Observaciones: Originalmente determinada por Philippi como *Fissurella rugosa* Sowerby, G.B. I, 1835.

MNHNCL MOL 204637 (62536) [2]

Det.: Torres, F., 09/04/2019

Localidad: ND, Recolector: Koch

Observaciones: Originalmente determinada por Philippi como *Fissurella radiata* Lamarck, 1822.

MNHNCL MOL 204638 (S/N) [1]

Det.: Philippi, R.A.

Localidad: Barbados, Recolector: ND

Observaciones: Originalmente determinada por Philippi como *Fissurella barbadensis* (Gmelin, 1791)

MNHNCL MOL 204639 (62533) [1]

Det.: Torres, F., 09/04/2019

Observaciones: Sin etiqueta original

***Fissurella fascicularis* Lamarck, 1822**

MNHNCL MOL 204640 (62538) [1]

Det.: Philippi, R.A.

Localidad: "md. occid.", Recolector: Dunker

Observaciones: Originalmente determinada por Philippi como *Fissurella fascicularis* Lamarck, 1822

***Fissurella latimarginata* G. B. Sowerby I, 1835**

MNHNCL MOL 204641 (62553) [1]

Det.: Torres, F., 11/04/2019

Localidad: ND, Recolector: Dunker

Observaciones: Originalmente determinada por Philippi como *Fissurella galericulum* Reeve, 1850.

MNHNCL MOL 204642 (S/N) [1]

Det.: Torres, F., 17/04/2019

Localidad: Payta, Recolector: ND

Observaciones: Originalmente determinada por Philippi como "*Fissurellae*" [sic].

***Fissurella longifissa* G. B. Sowerby II, 1862**

MNHNCL MOL 204643 (S/N) [3]

Det.: Torres, F., 09/04/2019

Localidad: ND, Recolector: ND

Observaciones: Originalmente determinada por Philippi como *Fissurella rosea* (Gmelin, 1791).

MNHNCL MOL 204644 (S/N) [9]

Det.: Torres, F., 17/04/2019

Localidad: Panama, Recolector: ND

***Fissurella macrotrema* G. B. Sowerby, 1835**

MNHNCL MOL 204645 (62534) [1]

Det.: Torres, F., 08/04/2019

Localidad: ND, Recolector: Menke

Observaciones: Originalmente determinada por Philippi como *Fissurella striatula*.

MNHNCL MOL 204646 (S/N) [1]

Det.: Torres, F., 18/04/2019

Observaciones: Sin etiqueta original

***Fissurella maxima* G. B. Sowerby I, 1834**

MNHNCL MOL 204647 (S/N) [2]

Det.: Torres, F., 18/04/2019

Observaciones: Sin etiqueta original

***Fissurella microtrema* G. B. Sowerby, 1835**

MNHNCL MOL 204648 (62542) [2]

Det.: Torres, F., 08/04/2019

Localidad: ND, Recolector: ND

Observaciones: Originalmente determinada por Philippi como *Fissurella microtrema* G. B. Sowerby, 1835

MNHNCL MOL 204649 (62527) [1]

Det.: Torres, F., 08/04/2019

Localidad: Acapulco, Recolector: ND

Observaciones: Originalmente determinada por Philippi como *Fissurella chlorotrema* Menke, 1847.

***Fissurella mutabilis* G. B. Sowerby I, 1835**

MNHNCL MOL 204650 (62539) [2]

Det.: Philippi, R.A.

Localidad: C.B.S., Recolector: Thorey

MNHNCL MOL 204651 (62545) [1]

Det.: Torres, F., 10/04/2019

Observaciones: Sin etiqueta original

***Fissurella nimbose* (Linnaeus, 1758)**

MNHNCL MOL 204652 (S/N) [1]

Det.: Torres, F., 11/04/2019

Observaciones: Sin etiqueta original

MNHNCL MOL 204653 (S/N) [1]

Det.: Torres, F., 15/04/2019

Observaciones: Sin etiqueta original

***Fissurella nodosa* (Born, 1778)**

MNHNCL MOL 204654 (62518) [1]

Det.: Philippi, R.A.

Localidad: Caracas, Recolector: Dunker

MNHNCL MOL 204655 (62519) [4]

Det.: Torres, F., 08/04/2019

Localidad: Jamaica, Recolector: ND

Observaciones: Originalmente determinada por Philippi como *Fissurella*.

MNHNCL MOL 204656 (62533) [6]

Det.: Philippi, R.A.

Localidad: Natal, Recolector: Menke

***Fissurella peruviana* Lamarck, 1822**

MNHNCL MOL 204657 (62529) [1]

Det.: Torres, F., 12/04/2019

Observaciones: Sin etiqueta original

MNHNCL MOL 204658 (S/N) [1]

Det.: Torres, F., 17/04/2019

Localidad: Payta, Recolector: ND

Observaciones: Originalmente determinada como "Fissurellae" [sic].

MNHNCL MOL 204659 (S/N) [1]

Det.: Torres, F., 18/04/2019

Observaciones: Sin etiqueta original

***Fissurella radiosa radiosa* Lesson, 1831**

MNHNCL MOL 204660 (S/N) [1]

Det.: Torres, F., 08/04/2019

Sin etiqueta original

***Fissurella* sp.**

MNHNCL MOL 204661 (62546) [1]; 204662 (S/N) [1]

Det.: Torres, F., 11/04/2019

Observaciones: Sin etiqueta original

MNHNCL MOL 204663 (62547) [1]; 204664 (62547) [3]

Det.: Torres, F., 12/04/2019

Observaciones: Sin etiqueta original

MNHNCL MOL 204665 (S/N) [1]; 204666 (S/N) [2]

Det.: Torres, F., 18/04/2019

Observaciones: Sin etiqueta original

***Fissurella virescens* G. B. Sowerby, 1835**

MNHNCL MOL 204667 (62536) [1]

Det.: Torres, F., 15/04/2019

Localidad: ND, Recolector: Koch

Observaciones: Originalmente determinada por Philippi como *Fissurella nigropunctata* Sowerby, 1835

MNHNCL MOL 204668 (62550) [1]

Det.: Torres, F., 09/04/2019

Localidad: California, Recolector: Largillet

Observaciones: Originalmente determinada por Philippi como *Fissurella nigropunctata* Sowerby, 1835

MNHNCL MOL 204669 (S/N) [2]

Localidad: Panamá, Recolector: Meyer

Observaciones: Originalmente determinada por Philippi como *Fissurella virescens* G. B. Sowerby, 1837

MNHNCL MOL 204670 (S/N) [2]

Det.: Torres, F., 15/04/2019

Localidad: Santa Marta, Recolector: ND

Observaciones: Originalmente determinada por Philippi como *Fissurella*.

MNHNCL MOL 204671 (S/N) [2]

Det.: Torres, F., 15/04/2019

Localidad: Mazatlán, Recolector: ND

Observaciones: Originalmente no determinada por Philippi.

Fissurella volcano* Reeve, 1849*MNHNCL MOL 204672 (62542) [2]**

Det.: Torres, F., 08/04/2019

Observaciones: Sin etiqueta original

ZEIDORINAE Naef, 1913

Puncturella R. T. Lowe, 1827***Puncturella noachina* (Linnaeus, 1771)****MNHNCL MOL 204675 (62481) [2]**

Det.: Torres, F., 09/04/2019

Localidad: Algeria, Recolector: Hanley

Observaciones: Originalmente determinada por Philippi como *Cemoria flemingii* (R.T. Lowe, 1827).**MNHNCL MOL 204676 (62479) [2]**

Det.: Torres, F., 09/04/2019

Localidad: Morocco, Recolector: Grif.

Observaciones: Originalmente determinada por Philippi como *Cemoria noachina* (Linnaeus, 1771).**MNHNCL MOL 204677 (62480) [2]**

Det.: Torres, F., 09/04/2019

Localidad: Greenland, Recolector: ND

Observaciones: Originalmente determinada por Philippi como *Cemoria noachina* (Linnaeus, 1771).**MNHNCL MOL 204678 (62478) [2]**

Det.: Torres, F., 09/04/2019

Localidad: Bergen, Recolector: Lars

Observaciones: Originalmente determinada por Philippi como *Cemoria noachina* (Linnaeus, 1771).

LISTA DE EJEMPLARES TIPO

- Diodora codoceae* McLean & Andrade, 1982**
 McLean y Andrade, 1982: 3, Fig. 1 y 2.
 MNHNCL MOL 200533 Holotipo (Figura 29a)
 MNHNCL MOL 200488 [1] Paratipo
- Lucapina maullina* Ramírez, 1974**
 Ramírez, 1974: 16, Lam. 1, Fig. 1a-c.
 MNHNCL MOL 200352 Holotipo (Figura 29b)
- Emarginula velascoi* Rehder, 1980**
 Rehder, 1980: 16, Pl. 4, Fig. 2, 3.
 MNHNCL MOL 200381 [9] Paratipos (Figura 29c)
- Fissurella cheullina* Ramírez, 1974: 17, 30, Pl. 1**
 Fig. 2 a-c actualmente *Fissurella oriens oriens* G. B. Sowerby I, 1834
 MNHNCL MOL 200377 Holotipo (Figura 29d)
- Fissurella concinna* Philippi, 1845: 143 actual-
 mente *Fissurella maxima* G. B. Sowerby I, 1834**
 MNHNCL MOL 204841[1] Sintipo (Figura 29e)
- Fissurella elongata* Philippi, 1845: 144 actual-
 mente *Lucapina philippiana* (Finlay, 1930)**
 MNHNCL MOL 204835 Sintipo (Figura 29f)
- Fissurella navidensis* Ramírez, 1974: 17, 31, Pl. 1,
 Fig. 3 a-c actualmente *Fissurella picta* (Gmelin,
 1791)**
 MNHNCL MOL 200376 Holotipo (Figura 29g)
- Fissurella oblonga* Ramírez, 1974: 18, 30, Pl. 2,
 Fig. 4 a-c. actualmente *Fissurella oriens* G. B.
 Sowerby I, 1834**
 MNHNCL MOL 200375 Holotipo (Figura 29h)
- Fissurella papudana* Ramírez, 1974: 18, 30, Pl. 2,
 Fig. 4 a-c. actualmente *Fissurella peruviana* La-
 marck, 1822**
 MNHNCL MOL 200374 Holotipo (Figura 29i)
- Zeidora bahamondei* Rehder, 1980**
 Rehder, 1980: 17, Pl. 4, Fig. 4, 5.
 MNHNCL MOL 200403 Holotipo (Figura 29j)
 MNHNCL MOL 200402 [1] Paratipo
- Zeidora macleani* Gálvez y Torres, 2019**
 Gálvez y Torres, 2019: 93-98
 MNHNCL MOL 203615 Holotipo (Figura 29k)
 MNHNCL MOL 203763 [1] Paratipo




Figura 29. Ejemplares tipos: (a) MNHNCL MOL 200533 Holotipo *Diodora codoceoae*, x1; (b) MNHNCL MOL 200352 Holotipo *Lucapina maullina*, x1; (c) MNHNCL MOL 200381 Paratipo *Emarginula velascoi*, x3; (d) MNHNCL MOL 200377 Holotipo *Fissurella cheullina*, x1; (e) MNHNCL MOL 204841 Sintipo *F. concinna*, x1; 204835 Sintipo *F. elongata*, x2; (g) MNHNCL MOL 200376 Holotipo *F. navidensis*, x1; (h) MNHNCL MOL 200375 Holotipo *F. oblonga*, x1; (i) MNHNCL MOL 200374 Holotipo *F. papudana*, x1; (j) MNHNCL MOL 200403 Holotipo *Zeidora bahamondei*, x3; (k) MNHNCL MOL 203615 Holotipo *Z. macleani*, x6.

NOMENCLATOR

REGIÓN: Arica y Parinacota 15

PROVINCIA: Arica 151

COMUNA: Arica 15101

La Licera, Coord.: Lat. S: 18°29'35"; Long. W: 70°19'38", Incertidumbre (km): 5

Fissurella máxima G. B. Sowerby I, 1834; *Fissurella peruviana* Lamarck, 1822

Arica, Coord.: Lat. S: 18°29'48"; Long. W: 70°19'30", Incertidumbre (km): 2

Fissurella crassa Lamarck, 1822; *Fissurella maxima* G. B. Sowerby I, 1834; *Fissurella peruviana* Lamarck, 1822

Playa Los Gringos, Coord.: Lat. S: 18°30'53"; Long. W: 70°18'59", Incertidumbre (km): 0.23

Fissurella cumingi Reeve, 1849; *Fissurella latimarginata* G. B. Sowerby I, 1835; *Fissurella maxima* G. B. Sowerby I, 1834; *Fissurella peruviana* Lamarck, 1822

REGIÓN: Tarapacá 01

PROVINCIA: Iquique 11

COMUNA: Iquique 1101

Iquique, Coord.: Lat. S: 20°12'0"; Long. W: 70°9'59", Incertidumbre (km): 2

Fissurella costata Lesson, 1831; *Fissurella crassa* Lamarck, 1822; *Fissurella cumingi* Reeve, 1849; *Fissurella latimarginata* G. B. Sowerby I, 1835; *Fissurella limbata* G. B. Sowerby I, 1835; *Fissurella maxima* G. B. Sowerby I, 1834; *Fissurella peruviana* Lamarck, 1822; *Fissurella pulchra* G. B. Sowerby I, 1834

El Morro, Coord.: Lat. S: 20°13'3"; Long. W: 70°9'21", Incertidumbre (km): 0.35

Fissurella crassa Lamarck, 1822; *Fissurella latimarginata* G. B. Sowerby I, 1835; *Fissurella peruviana* Lamarck, 1822

Playa Cavancha, Coord.: Lat. S: 20°13'55"; Long. W: 70°9'0", Incertidumbre (km): 0.1

Fissurella latimarginata G. B. Sowerby I, 1835

Playa Huaiquique, Coord.: Lat. S: 20°16'54"; Long. W: 70°7'47", Incertidumbre (km): 0.78

Fissurella bridgesii Reeve, 1849; *Fissurella latimarginata* G. B. Sowerby I, 1835; *Fissurella pulchra* G. B. Sowerby I, 1834

Playa Blanca, Coord.: Lat. S: 20°19'58"; Long. W: 70°08'43", Incertidumbre (km): 0.6

Fissurella costata Lesson, 1831; *Fissurella cumingi* Reeve, 1849; *Fissurella latimarginata* G. B. Sowerby I, 1835; *Fissurella maxima* G. B. Sowerby I, 1834; *Fissurella peruviana* Lamarck, 1822; *Fissurella picta lata* G. B. Sowerby I, 1835

Playa Los Verdes, Coord.: Lat. S: 20°26'0"; Long. W: 70°9'39", Incertidumbre (km): 1

Fissurella maxima G. B. Sowerby I, 1834

PROVINCIA: Tamarugal 14

COMUNA: Huara 1404

Cuya, Coord.: Lat. S: 19°11'51"; Long. W: 70°16'02", Incertidumbre (km): 1

Fissurella crassa Lamarck, 1822; *Fissurella latimarginata* G. B. Sowerby I, 1835; *Fissurella maxima* G. B. Sowerby I, 1834

REGIÓN: Antofagasta 02

PROVINCIA: Antofagasta 21
COMUNA: Antofagasta 2101

Antofagasta, Coord.: Lat. S: 23°37'54"; Long. W: 70°23'49", Incertidumbre (km): 24
Fissurella maxima G. B. Sowerby I, 1834; *Fissurella peruviana* Lamarck, 1822

Punta Cuartel, Coord.: Lat. S: 23°02'37"; Long. W: 70°29'52", Incertidumbre (km): 0.4
Fissurella picta lata G. B. Sowerby I, 1835

COMUNA: Mejillones 2102

Mejillones, Coord.: Lat. S: 23°2'24"; Long. W: 70°30'4", Incertidumbre (km): 0.8
Fissurella peruviana Lamarck, 1822

Mejillones de Bolivia (Mejillones, Chile), Coord.: Lat. S: 23°1'52"; Long. W: 70°26'3", Incertidumbre (km): 8.6,
Fissurella crassa Lamarck, 1822; *Fissurella picta picta* (Gmelin, 1791)

COMUNA: Taltal 2104

Caleta Cifuncho, Coord.: Lat. S: 25°38'40"; Long. W: 70°38'8"
Fissurella crassa Lamarck, 1822
Fissurella latimarginata G. B. Sowerby I, 1834

La Puntilla, 2 Km al sur de Taltal, Coord.: Lat. S: 25°24'3"; Long. W: 70°30'29"
Fissurella maxima G. B. Sowerby I, 1834

Muelle de Piedra; Coord.: Lat. S: 25°24'31"; Long. W: 70°29'56"
Fissurella latimarginata G. B. Sowerby I, 1833; *Fissurella maxima* G. B. Sowerby I, 1833; *Fissurella peruviana* Lamarck, 1821

Paposo, Coord.: Lat. S: 24°57'50"; Long. W: 70°28'52", Incertidumbre (km): 1
Fissurella bridgesii Reeve, 1849; *Fissurella crassa* Lamarck, 1822; *Fissurella cumingi* Reeve, 1849
Fissurella latimarginata G. B. Sowerby I, 1835; *Fissurella picta lata* G. B. Sowerby I, 1835

Rinconada de Paposo, Coord.: Lat. S: 24°56'21"; Long. W: 70°30'28"
Fissurella crassa Lamarck, 1822

PROVINCIA: Tocopilla 23
COMUNA: Tocopilla 2301

Cobija, Coord.: Lat. S: 22°32'53"; Long. W: 70°15'43"
Fissurella costata Lesson, 1831; *Fissurella crassa* Lamarck, 1822; *Fissurella cumingi* Reeve, 1849; *Fissurella latimarginata* G. B. Sowerby I, 1835; *Fissurella limbata* G. B. Sowerby I, 1835; *Fissurella maxima* G. B. Sowerby I, 1834; *Fissurella peruviana* Lamarck, 1822

Tocopilla, Coord.: Lat. S: 22°5'0"; Long. W: 70°13'0"
Fissurella bridgesii Reeve, 1849

REGIÓN: Atacama 03
PROVINCIA: Copiapó 31
COMUNA: Caldera 3102

Caldera, Coord.: Lat. S: 27°3'16"; Long. W: 70°49'14", Incertidumbre (km): 1.4

Fissurella costata Lesson, 1831; *Fissurella crassa* Lamarck, 1822; *Fissurella latimarginata* G. B. Sowerby I, 1835; *Fissurella maxima* G. B. Sowerby I, 1834; *Fissurella nigra* Lesson, 1831
Fissurella peruviana Lamarck, 1822; *Fissurella picta* (Gmelin, 1791); *Fissurella picta lata* G. B. Sowerby I, 1835

PROVINCIA: Chañaral 32
COMUNA: Chañaral 3201

Chañaral, Coord.: Lat. S: 26°20'55"; Long. W: 70°38'2"

Fissurella bridgesii Reeve, 1849

Pan de Azúcar, Coord.: Lat. S: 26°8'39"; Long. W: 70°40'9", Incertidumbre (km): 0.1

Fissurella peruviana Lamarck, 1822

Punta Carrizalillo, Coord.: Lat. S: 26°3'39"; Long. W: 70°39'26", Incertidumbre (km): 0.3

Fissurella peruviana Lamarck, 1822

Punta Infieles, Coord.: Lat. S: 26°25'7"; Long. W: 70°42'0", Incertidumbre (km): 0.5

Fissurella peruviana Lamarck, 1822

PROVINCIA: Huasco 33
COMUNA: Huasco 3304

Huasco, Coord.: Lat. S: 28°28'17"; Long. W: 71°13'23"

Fissurella crassa Lamarck, 1822; *Fissurella cumingi* Reeve, 1849; *Fissurella latimarginata* G. B. Sowerby I, 1835; *Fissurella limbata* G. B. Sowerby I, 1835; *Fissurella maxima* G. B. Sowerby I, 1834

Huasco, Coord.: Lat. S: 28°28'17"; Long. W: 71°13'29"

Fissurella bridgesii Reeve, 1849

Tres Playitas, Coord.: Lat. S: 28°24'45"; Long. W: 71°11'47", Incertidumbre (km): 10

Fissurella costata Lesson, 1831; *Fissurella crassa* Lamarck, 1822

REGIÓN: Coquimbo 04
PROVINCIA: Elqui 41
COMUNA: La Serena 4101

Punta Teatinos, Coord.: Lat. S: 29°49'26"; Long. W: 71°17'28"

Fissurella bridgesii Reeve, 1849

COMUNA: Coquimbo 4102

Coquimbo, Coord.: Lat. S: 29°58'59"; Long. W: 71°21'37", Incertidumbre (km): 2

Fissurella latimarginata G. B. Sowerby I, 1835

Puerto Aldea, Coord.: Lat. S: 30°17'32"; Long. W: 71°36'29", Incertidumbre (km): 0.67

Fissurella crassa Lamarck, 1822

Playa El Francés, Coord.: Lat. S: 30°5'39"; Long W: 71°22'55"*Fissurella latimarginata* Sowerby 1835

COMUNA: La Higuera 4104

Caleta Hornos, Coord.: Lat. S: 29°37'14"; Long. W: 71°17'14", Incertidumbre (km): 0.5*Fissurella costata* Lesson, 1831; *Fissurella crassa* Lamarck, 1822; *Fissurella cumingi* Reeve, 1849; *Fissurella latimarginata* G. B. Sowerby I, 1835; *Fissurella limbata* G. B. Sowerby I, 1835; *Fissurella maxima* G. B. Sowerby I, 1834; *Fissurella pulchra* G. B. Sowerby I, 1834**Caleta Hornos (Conchal Muelle), Coord.: Lat. S: 29°37'14"; Long. W: 71°17'14", Incertidumbre (km): 0.5***Fissurella latimarginata* G. B. Sowerby I, 1835**Caleta Hornos (Conchal Muelle), Coord.: Lat. S: 29°37'20"; Long. W: 71°17'21"***Fissurella crassa* Lamarck, 1822; *Fissurella maxima* G. B. Sowerby I, 1834; *Fissurella pulchra* G. B. Sowerby I, 1834

PROVINCIA: Choapa 42

COMUNA: Canela 4202

Puerto Oscuro, Coord.: Lat. S: 31°25'20"; Long. W: 71°35'38", Incertidumbre (km): 1.3*Fissurella crassa* Lamarck, 1822; *Fissurella cumingi* Reeve, 1849; *Fissurella limbata* G. B. Sowerby I, 1835; *Fissurella maxima* G. B. Sowerby I, 1834

COMUNA: Lios Vilos 4203

Chigualoco, Coord.: Lat. S: 31°45'11"; Long. W: 71°30'59", Incertidumbre (km): 1.5*Fissurella bridgesii* Reeve, 1849; *Fissurella costata* Lesson, 1831; *Fissurella crassa* Lamarck, 1822; *Fissurella latimarginata* G. B. Sowerby I, 1835; *Fissurella maxima* G. B. Sowerby I, 1834**Los Vilos, Coord.: Lat. S: 31°55'3"; Long. W: 71°31'7", Incertidumbre (km): 1***Fissurella bridgesii* Reeve, 1849; *Fissurella costata* Lesson, 1831; *Fissurella crassa* Lamarck, 1822; *Fissurella cumingi* Reeve, 1849; *Fissurella latimarginata* G. B. Sowerby I, 1835; *Fissurella limbata* G. B. Sowerby I, 1835; *Fissurella maxima* G. B. Sowerby I, 1834**Pichidangui, Coord.: Lat. S: 32°08'17"; Long. W: 71°32'8"***Fissurella costata* Lesson, 1831; *Fissurella cumingi* Reeve, 1849; *Fissurella latimarginata* G. B. Sowerby I, 1835; *Fissurella maxima* G. B. Sowerby I, 1834; *Fissurella peruviana* Lamarck, 1822

PROVINCIA: Limarí 43

COMUNA: Ovalle 4301

Fray Jorge, Coord.: Lat. S: 30°39'6"; Long. W: 71°42'47"*Fissurella limbata* G. B. Sowerby I, 1835

REGIÓN: Valparaíso 05

PROVINCIA: Valparaíso 51

COMUNA: Valparaíso 5101

Laguna Verde, Coord.: Lat. S: 33°6'6"; Long. W: 71°40'41", Incertidumbre (km): 1.7*Fissurella peruviana* Lamarck, 1822

Valparaíso, Coord.: Lat. S: 33°0'5"; Long. W: 71°37'5"

Fissurella maxima G. B. Sowerby I, 1834; *Fissurella oriens* G. B. Sowerby I, 1834; *Fissurella peruviana* Lamarck, 1822; *Fissurella picta lata* G. B. Sowerby I, 1835

COMUNA: Casablanca 5102

Quintay, Coord.: Lat. S: 33°10'58"; Long. W: 71°41'14", Incertidumbre (km): 10

Fissurella pulchra G. B. Sowerby I, 1834

Quintay, Coord.: Lat. S: 33°11'38"; Long. W: 71°42'2"

Fissurella bridgesii Reeve, 1849; *Fissurella costata* Lesson, 1831; *Fissurella latimarginata* G. B. Sowerby I, 1835; *Fissurella maxima* G. B. Sowerby I, 1834

COMUNA: Juan Fernández 5104

Bahía Cumberland, Coord.: Lat. S: 33°38'14"; Long W: 78°49'31", Incertidumbre (km): 0.5

Tugali chilensis McLean, 1970; *Zeidora* sp.

Bahía del Padre, Coord.: Lat. S: 33°40'19"; Long W: 78°56'18", Incertidumbre (km): 0.3

Tugali chilensis McLean, 1970

El Sauce, Coord.: Lat. S: 33°38'23"; Long W: 78°47'41", Incertidumbre (km): 0.1

Tugali chilensis McLean, 1970

Isla Robinson Crusoe, Coord.: Lat. S: 33°38'29"; Long W: 78°51'40", Incertidumbre (km): 9.25

Tugali chilensis McLean, 1970

Islote Verdugo, Coord.: Lat. S: 33°40'49"; Long W: 78°47'17", Incertidumbre (km): 0.13

Tugali chilensis McLean, 1970

Los Chamelos, Coord.: Lat. S: 33°39'57"; Long. W: 78°51'34"

Tugali chilensis McLean, 1970; *Zeidora macleani* Galvez y Torres, 2019.

Puerto Francés, Coord.: Lat. S: 33°39'43"; Long W: 78°46'37"

Tugali chilensis McLean, 1970

Vaquería, Coord.: Lat. S: 33°36'28"; Long. W: 78°52'9"

Zeidora macleani Galvez y Torres, 2019

COMUNA: Puchuncaví 5105

Maitencillo, Coord.: Lat. S: 32°38'18"; Long. W: 71°25'52", Incertidumbre (km): 0.7

Fissurella latimarginata G. B. Sowerby I, 1835; *Fissurella maxima* G. B. Sowerby I, 1834; *Fissurella peruviana* Lamarck, 1822

COMUNA: Quintero 5107

Islotes de Concón, Coord.: Lat. S: 32°53'21"; Long. W: 71°31'13", Incertidumbre (km): 0.1

Fissurella bridgesii Reeve, 1849; *Fissurella costata* Lesson, 1831; *Fissurella cumingi* Reeve, 1849; *Fissurella latimarginata* G. B. Sowerby I, 1835; *Fissurella limbata* G. B. Sowerby I, 1835; *Fissurella maxima* G. B. Sowerby I, 1834; *Fissurella nigra* Lesson, 1831; *Fissurella peruviana* Lamarck, 1822; *Fissurella pulchra* G. B. Sowerby I, 1834

Playa el Durazno, Coord.: Lat. S: 32°46'33"; Long. W: 71°31'34"*Fissurella limbata* G. B. Sowerby I, 1835; *Fissurella maxima* G. B. Sowerby I, 1834**Quintero, Coord.: Lat. S: 32°46'59"; Long. W: 71°32'2", Incertidumbre (km): 2.2***Fissurella peruviana* Lamarck, 1822**Ritoque Norte, Coord.: Lat. S: 32°49'37" Long. W: 71°32'8", Incertidumbre (km): 0.1***Fissurella oriens fulvescens* G. B. Sowerby I, 1835

COMUNA: Viña del Mar

Montemar, Coord.: Lat. S: 32°57'27"; Long. W: 71°33'0", Incertidumbre (km): 0.16*Fissurella costata* Lesson, 1831; *Fissurella crassa* Lamarck, 1822; *Fissurella cumingi* Reeve, 1849; *Fissurella limbata* G. B. Sowerby I, 1835; *Fissurella maxima* G. B. Sowerby I, 1834; *Fissurella picta lata* G. B. Sowerby I, 1835

PROVINCIA: Isla de Pascua 52

COMUNA: Isla de Pascua 5201

Anakena, Coord.: Lat. S: 27°4'19"; Long W: 109°19'25", Incertidumbre (km): 0.1*Diodora granifera* Pease, 1861; *Emarginula velascoi* Rehder, 1980; *Zeidora* sp**Apina Nui, Coord.: Lat. S: 27°9'1"; Long W: 109°26'9", Incertidumbre (km): 0.1***Diodora granifera* Pease, 1861; *Emarginula velascoi* Rehder, 1980**Estero Hana Papala, Coord.: Lat. S: ND; Long W: ND***Diodora granifera* Pease, 1861; *Emarginula velascoi* Rehder, 1980**Hanga Nui, Coord.: Lat. S: 27°7'27"; Long W: 109°16'25", Incertidumbre (km): 0.7***Diodora granifera* Pease, 1861; *Emarginula velascoi* Rehder, 1980**Hanga Roa, Coord.: Lat. S: 27°8'49"; Long W: 109°25'50", Incertidumbre (km): 1***Diodora granifera* Pease, 1861; *Emarginula velascoi* Rehder, 1980**Hanga Roa, Frente a Hotel, Coord.: Lat. S: 27°8'53"; Long W: 109°8'25", Incertidumbre (km): 0.3***Diodora granifera* Pease, 1861; *Emarginula velascoi* Rehder, 1980**Hanga Tetenga, Coord.: Lat. S: 27°8'18"; Long W: 109°18'44", Incertidumbre (km): 2***Diodora granifera* Pease, 1861**Isla de Pascua, Coord.: Lat. S: 27°6'48"; Long W: 109°21'2", Incertidumbre (km): 13***Diodora granifera* Pease, 1861; *Emarginula velascoi* Rehder, 1980**La Perouse, Coord.: Lat. S: 27°5'15"; Long W: 109°17'47", Incertidumbre (km): 0.2***Diodora granifera* Pease, 1861; *Emarginula velascoi* Rehder, 1980; *Zeidora bahamondei* Rehder, 1980**Hotu Iti, Coord.: Lat. S: 27°7'35"; Long W: 109°16'32", Incertidumbre (km): 0.6***Diodora granifera* Pease, 1861**Prai Ahure, Coord.: Lat. S: 27°8'2"; Long W: 109°25'39", Incertidumbre (km): 0.4***Diodora granifera* Pease, 1861

Vaihú, Coord.: Lat. S: 27°9'58"; Long W: 109°21'49", Incertidumbre (km): 0.1*Diodora granifera* Pease, 1861; *Emarginula velascoi* Rehder, 1980; *Zeidora bahamondei* Rehder, 1980

PROVINCIA: Petorca 54

COMUNA: La Ligua 5401

El Chivato, Coord.: Lat. S: 32°14'27"; Long. W: 71°29'54", Incertidumbre (km): 10*Fissurella costata* Lesson, 1831; *Fissurella limbata* G. B. Sowerby I, 1835; *Fissurella maxima* G. B. Sowerby I, 1834; *Fissurella peruviana* Lamarck, 1822; *Fissurella pulchra* G. B. Sowerby I, 1834**Los Molles, Coord.: Lat. S: 32°14'31"; Long. W: 71°30'49"***Fissurella costata* Lesson, 1831; *Fissurella crassa* Lamarck, 1822; *Fissurella maxima* G. B. Sowerby I, 1834; *Fissurellidea patagonica* (Strebel, 1907)

COMUNA: Papudo 5403

Isla de los Lobos, Coord.: Lat. S: 32°28'28"; Long. W: 71°26'23"*Fissurella crassa* Lamarck, 1822**Isla Pita, Papudo, Coord.: Lat. S: 32°29'42"; Long. W: 71°28'0", Incertidumbre (km): 0.5***Fissurella maxima* G. B. Sowerby I, 1834**Lilén, Coord.: Lat. S: 32°29'16"; Long. W: 71°26'02"***Fissurella cumingi* Reeve, 1849; *Fissurella latimarginata* G. B. Sowerby I, 1835; *Fissurella peruviana* Lamarck, 1822; *Fissurella picta lata* G. B. Sowerby I, 1835; *Fissurella papudana* Ramírez, 1974 = *Fissurella peruviana* Lamarck, 1822**Lilén norte, Coord.: Lat. S: 32°29'15"; Long. W: 71°25'54"***Fissurella peruviana* Lamarck, 1822**Papudo, Coord.: Lat. S: 32°30'20"; Long. W: 71°26'51", Incertidumbre (km): 1.8***Fissurella costata* Lesson, 1831; *Fissurella cumingi* Reeve, 1849; *Fissurella peruviana* Lamarck, 1822**Papudo, roquerios sur, Coord.: Lat. S: 32°31'99"; Long. W: 71°28'99", Incertidumbre (km): 1***Fissurella bridgesii* Reeve, 1849**Punta Brava, Coord.: Lat. S: 32°29'15"; Long. W: 71°25'56", Incertidumbre (km): 0.1***Fissurella pulchra* G. B. Sowerby I, 1834**Punta El Toro, Coord.: Lat. S: 32°29'20"; Long. W: 71°26'02", Incertidumbre (km): 0.2***Fissurella limbata* G. B. Sowerby I, 1835; *Fissurella bridgesii* Reeve, 1849

COMUNA: Zapallar 5405

Playa Las Cujas, Coord.: Lat. S: 32°34'41"; Long. W: 71°27'19"*Fissurella costata* Lesson, 1831; *Fissurella cumingi* Reeve, 1849; *Fissurella latimarginata* G. B. Sowerby I, 1835; *Fissurella limbata* G. B. Sowerby I, 1835; *Fissurella maxima* G. B. Sowerby I, 1834; *Fissurella peruviana* Lamarck, 1822**Zapallar, Coord.: Lat. S: 32°33'11"; Long. W: 71°27'52", Incertidumbre (km): 1.5***Fissurella costata* Lesson, 1831; *Fissurella crassa* Lamarck, 1822; *Fissurella limbata* G. B. Sowerby I, 1835; *Fissurella peruviana* Lamarck, 1822

PROVINCIA: San Antonio 56
COMUNA: San Antonio 5601

San Antonio, Coord.: Lat. S: 33°35'12"; Long. W: 71°36'49", Incertidumbre (km): 3
Fissurella maxima G. B. Sowerby I, 1834; *Fissurella peruviana* Lamarck, 1822

COMUNA: Algarrobo 5602

Algarrobo, Coord.: Lat. S: 33°21'56"; Long. W: 71°40'31", Incertidumbre (km): 1
Fissurella bridgesii Reeve, 1849; *Fissurella costata* Lesson, 1831; *Fissurella crassa* Lamarck, 1822; *Fissurella cumingi* Reeve, 1849; *Fissurella maxima* G. B. Sowerby I, 1834; *Fissurella oriens fulvescens* G. B. Sowerby I, 1835; *Fissurella peruviana* Lamarck, 1822; *Fissurella picta* (Gmelin, 1791); *Fissurella picta lata* G. B. Sowerby I, 1835; *Fissurella pulchra* G. B. Sowerby I, 1834

COMUNA: El Quisco 5604

"Club Cormoranes", El Quisco; Coord.: Lat. S: 33°23'59"; Long. W: 71°41'59", Incertidumbre (km): 0.1

Fissurella costata Lesson, 1831; *Fissurella peruviana* Lamarck, 1822

El Quisco, Coord.: Lat. S: 33°23'32"; Long. W: 71°42'1", Incertidumbre (km): 1
Fissurella crassa Lamarck, 1822; *Fissurella limbata* G. B. Sowerby I, 1835; *Fissurella maxima* G. B. Sowerby I, 1834

COMUNA: El Tabo 5605

El Tabo; Coord.: Lat. S: 33°27'21"; Long. W: 71°40'19", Incertidumbre (km): 1
Fissurella costata Lesson, 1831; *Fissurella crassa* Lamarck, 1822; *Fissurella latimarginata* Sowerby 1835; *Fissurella limbata* G. B. Sowerby I, 1835; *Fissurella maxima* G. B. Sowerby I, 1834; *Fissurella nigra* Lesson, 1831; *Fissurella peruviana* Lamarck, 1822; *Fissurella picta lata* G. B. Sowerby I, 1835; *Fissurella* sp.

Las Cruces, Coord.: Lat. S: 33°30'5"; Long. W: 71°37'26", Incertidumbre (km): 1.21
Fissurella nigra Lesson, 1831

COMUNA: Santo Domingo 5606

Caleta Mostazal, Coord.: Lat. S: 33°50'11"; Long. W: 71°48'52", Incertidumbre (km): 0.5
Fissurella costata Lesson, 1831; *Fissurella latimarginata* G. B. Sowerby I, 1835; *Fissurella maxima* G. B. Sowerby I, 1834; *Fissurella nigra* Lesson, 1831; *Fissurella peruviana* Lamarck, 1822; *Fissurella picta lata* G. B. Sowerby I, 1835

El Yali, Coord.: Lat. S: 33°45'46"; Long. W: 71°44'35", Incertidumbre (km): 1
Fissurella picta (Gmelin, 1791)

Estero Colejuda, Coord.: Lat. S: 33°44'52"; Long. W: 71°42'48", Incertidumbre (km): 1
Fissurella nigra Lesson, 1831

REGIÓN: Del Libertador General Bernardo O'Higgins 06
 PROVINCIA: Cardenal Caro 62
 COMUNA: Pichilemu 6201

Cahuil, Coord.: Lat. S: 34°29'4"; Long. W: 72°1'29"

Fissurella maxima G. B. Sowerby I, 1834; *Fissurella oriens* G. B. Sowerby I, 1834; *Fissurella picta lata* G. B. Sowerby I, 1835; *Fissurella picta picta* (Gmelin, 1791)

Infiernillo, Coord.: Lat. S: 34°23'23"; Long. W: 72°1'26", Incertidumbre (km): 1.2

Fissurella picta (Gmelin, 1791)

Laguna Cahuil, Coord.: Lat. S: 34°28'44"; Long. W: 72°1'18", Incertidumbre (km): 0.34

Fissurella cumingi Reeve, 1849; *Fissurella limbata* G. B. Sowerby I, 1835

Pichilemu, Coord.: Lat. S: 34°23'50"; Long. W: 72°1'23"

Fissurella picta lata G. B. Sowerby I, 1835

COMUNA: Navidad 6205

Bahía Navidad, Coord.: Lat. S: 33°56'9"; Long. W: 71°52'9"

Fissurella navidensis Ramírez, 1974 = *Fissurella picta* (Gmelin, 1791)

Fissurella picta lata G. B. Sowerby I, 1835

Matanzas, Coord.: Lat. S: 33°57'44"; Long. W: 71°52'36", Incertidumbre (km): 1

Fissurella costata Lesson, 1831; *Fissurella crassa* Lamarck, 1822; *Fissurella latimarginata* G. B. Sowerby I, 1835; *Fissurella maxima* G. B. Sowerby I, 1834; *Fissurella picta lata* G. B. Sowerby I, 1835

REGIÓN: Del Maule 07

PROVINCIA: Talca 71

COMUNA: Constitución 7102

Constitución, Coord.: Lat. S: 35°19'41"; Long. W: 72°26'01", Incertidumbre (km): 2

Fissurella picta (Gmelin, 1791); *Fissurella picta picta* (Gmelin, 1791)

Maguellín, Coord.: Lat. S: 35°21'31"; Long. W: 72°27'24"

Fissurella peruviana Lamarck, 1822

Piedra de la Iglesia, Coord.: Lat. S: 35°19'43"; Long. W: 72°26'01"

Fissurella latimarginata G. B. Sowerby I, 1835; *Fissurella limbata* G. B. Sowerby I, 1835

Playa el Faro Carranza, Coord.: Lat. S: 35°33'40"; Long. W: 72°37'06", Incertidumbre (km): 0.2

Fissurella oriens fulvescens G. B. Sowerby I, 1835

Playa Quivolgo, Coord.: Lat. S: 35°17'56"; Long. W: 72°24'16", Incertidumbre (km): 0.5

Fissurella picta (Gmelin, 1791)

PROVINCIA: Curicó 73

COMUNA: Vichuquén 7309

Boyeruca, Coord.: Lat. S: 34°41'38"; Long. W: 72°03'48"

Fissurella costata Lesson, 1831; *Fissurella crassa* Lamarck, 1822; *Fissurella maxima* G. B. Sowerby I,

1834; *Fissurella oriens fulvescens* G. B. Sowerby I, 1835; *Fissurella peruviana* Lamarck, 1822; *Fissurella picta* (Gmelin, 1791); *Fissurella picta lata* G. B. Sowerby I, 1835; *Fissurella pulchra* G. B. Sowerby I, 1834

Laguna de Torca, Coord.: Lat. S: 34°45'12"; Long. W: 72°5'17", Incertidumbre (km): 0.4
Fissurella picta lata G. B. Sowerby I, 1835

Vichuquén, Coord.: Lat. S: 34°47'17"; Long. W: 72°7'9", Incertidumbre (km): 10.2
Fissurella nigra Lesson, 1831

REGIÓN: Del Biobío 08
PROVINCIA: Concepción 81
COMUNA: Concepción 8101

COMUNA: Penco 8107

Penco, Cerro Verde, Coord.: Lat. S: 36°43'46"; Long. W: 72°50'29"
Fissurella peruviana Lamarck, 1822

Penco, Coord.: Lat. S: 36°43'18"; Long. W: 72°59'12", Incertidumbre (km): 3.55
Fissurella costata Lesson, 1831; *Fissurella nigra* Lesson, 1831

COMUNA: San Pedro de la Paz 8108

Boca del Biobío, Coord.: Lat. S: 36°49'36"; Long. W: 73°9'20", Incertidumbre (km): 3,
Fissurella picta lata G. B. Sowerby I, 1835

COMUNA: Talcahuano 8110

Bahía de Concepción, Coord.: Lat. S: 36°40'38"; Long. W: 73°02'18", Incertidumbre (km): 8
Fissurella limbata G. B. Sowerby I, 1835; *Fissurella nigra* Lesson, 1831; *Fissurella picta lata* G. B. Sowerby I, 1835

Desembocadura Biobío, Coord.: Lat. S: 36°48'24"; Long. W: 73°10'37", Incertidumbre (km): 10
Fissurella nigra Lesson, 1831

Isla Quiriquina, Coord.: Lat. S: 36°37'45"; Long. W: 73°3'6", Incertidumbre (km): 2.9
Fissurella costata Lesson, 1831; *Fissurella nigra* Lesson, 1831; *Fissurella peruviana* Lamarck, 1822; *Fissurella picta lata* G. B. Sowerby I, 1835

San Vicente, Coord.: Lat. S: 36°44'20"; Long. W: 73°9'57"
Fissurella costata Lesson, 1831; *Fissurella latimarginata* G. B. Sowerby I, 1835; *Fissurella limbata* G. B. Sowerby I, 1835; *Fissurella maxima* G. B. Sowerby I, 1834; *Fissurella picta* (Gmelin, 1791); *Fissurella picta lata* G. B. Sowerby I, 1835

COMUNA: Tomé 8111

Cocholgué, Coord.: Lat. S: 36°35'42"; Long. W: 72°58'39", Incertidumbre (km): 0.5
Fissurella costata Lesson, 1831; *Fissurella crassa* Lamarck, 1822; *Fissurella latimarginata* G. B. Sowerby I, 1835; *Fissurella limbata* G. B. Sowerby I, 1835; *Fissurella maxima* G. B. Sowerby I, 1834; *Fissurella nigra* Lesson, 1831; *Fissurella picta* (Gmelin, 1791); *Fissurella picta lata* G. B. Sowerby I, 1835

PROVINCIA: Arauco 82
COMUNA: Arauco 8202

Punta Lavapié, Coord.: Lat. S: 34°43'19"; Long. W: 73°8'49"

Fissurella costata Lesson, 1831; *Fissurella crassa* Lamarck, 1822; *Fissurella limbata* G. B. Sowerby I, 1835; *Fissurella oriens fulvescens* G. B. Sowerby I, 1835; *Fissurella peruviana* Lamarck, 1822; *Fissurella picta* (Gmelin, 1791); *Fissurella picta lata* G. B. Sowerby I, 1835

COMUNA: Tirúa 8207

Tirúa, Coord.: Lat. S: 38°20'46"; Long. W: 73°30'35", Incertidumbre (km): 06

Fissurella crassa Lamarck, 1822; *Fissurella nigra* Lesson, 1831; *Fissurella peruviana* Lamarck, 1822; *Fissurella picta* (Gmelin, 1791); *Fissurella picta lata* G. B. Sowerby I, 1835

REGIÓN: De La Araucanía
PROVINCIA: Cautín
COMUNA: Toltén

Punta Nihue, Coord.: Lat. S: 39°18'20"; Long. W: 73°13'58", Incertidumbre (km): 1.58

Fissurella nigra Lesson, 1831

REGIÓN: De Los Ríos 14
PROVINCIA: Valdivia 141
COMUNA: Valdivia 14101

Los Molinos, Coord.: Lat. S: 39°50'58"; Long. W: 73°23'31", Incertidumbre (km): 0.7

Fissurella nigra Lesson, 1831

Niebla, Coord.: Lat. S: 39°52'23"; Long. W: 73°23'0", Incertidumbre (km): 0.5

Fissurella nigra Lesson, 1831

Valdivia, Coord.: Lat. S: 39°52'23"; Long. W: 73°23'0", Incertidumbre (km): 0.5

Fissurella maxima G. B. Sowerby I, 1834; *Fissurella nigra* Lesson, 1831; *Fissurella picta* (Gmelin, 1791)

COMUNA: Corral 14102

Corral, Coord.: Lat. S: 39°53'13"; Long. W: 73°25'5", Incertidumbre (km): 7

Fissurella nigra Lesson, 1831

COMUNA: Mariquina 14106

Mehuín, Coord.: Lat. S: 39°25'30"; Long. W: 73°13'1", Incertidumbre (km): 0.12

Fissurella cumingi Reeve, 1849; *Fissurella maxima* G. B. Sowerby I, 1834; *Fissurella nigra* Lesson, 1831; *Fissurella oriens fulvescens* G. B. Sowerby I, 1835; *Fissurella picta* (Gmelin, 1791); *Fissurella picta lata* G. B. Sowerby I, 1835; *Fissurella pulchra* G. B. Sowerby I, 1834

REGIÓN: De Los Lagos 10
 PROVINCIA: Llanquihue 101
 COMUNA: Puerto Montt 10101

Pelluco, Coord.: Lat. S: 41°29'12"; Long. W: 72°54'1", Incertidumbre (km): 0.5

Fissurella nigra Lesson, 1831, *Fissurella picta picta* (Gmelin, 1791)

COMUNA: Calbuco 10102

Calbuco, Coord.: Lat. S: 41°46'13"; Long. W: 73°08'27", Incertidumbre (km): 1.8

Fissurella cumingi Reeve, 1849; *Fissurella maxima* G. B. Sowerby I, 1834; *Fissurella nigra* Lesson, 1831; *Fissurella oriens oriens* G. B. Sowerby I, 1834; *Fissurella picta* (Gmelin, 1791); *Fissurella picta lata* G. B. Sowerby I, 1835

Isla Queullín, Coord.: Lat. S: 41°53'; Long. W: 72°55', Incertidumbre (km): 2.8

Fissurella oriens oriens G. B. Sowerby I, 1834; *Fissurella cheullina* Ramírez, 1974

Puluqui, Coord.: Lat. S: 41°48'29"; Long. W: 73°3'352, Incertidumbre (km): 8.76

Fissurella nigra Lesson, 1831

Torre Pargua, Coord.: Lat. S: 41°46'59"; Long. W: 73°08'01", Incertidumbre (km): 1.9

Fissurella costata Lesson, 1831

Torre Pargua, Coord.: Lat. S: 41°47'; Long. W: 73°27', Incertidumbre (km): “, Profundidad: 10 m.

Fissurella oriens oriens G. B. Sowerby I, 1834

Torre Pargua, Coord.: Lat. S: 41°47'10"; Long. W: 73°08'01", Incertidumbre (km): 1.9, Profundidad: 10 m.

Fissurella nigra Lesson, 1831

COMUNA: Maullín 10108

Bahía Maullín, Coord.: Lat. S: 41°39'18"; Long W: 73°45'57"

Lucapina maullina Ramírez, 1974

Puerto Godoy, Coord.: Lat. S: 41°34'21"; Long. W: 73°46'40"

Fissurella costata Lesson, 1831

PROVINCIA: Chiloé 102

COMUNA: ND

Chiloé, Coord.: Lat. S: 43°0'; Long. W: 74°0', Incertidumbre (km): 100

Fissurella maxima G. B. Sowerby I, 1834; *Fissurella nigra* Lesson, 1831; *Fissurella oriens oriens* G. B. Sowerby I, 1834; *Fissurella picta* (Gmelin, 1791); *Fissurella picta lata* G. B. Sowerby I, 1835; *Fissurella picta picta* (Gmelin, 1791)

COMUNA: Castro 10201

Bahía de Castro, Coord.: Lat. S: 42°28'47"; Long. W: 73°45'35", Incertidumbre (km): 2

Fissurella oriens oriens G. B. Sowerby I, 1834; *Fissurella picta lata* G. B. Sowerby I, 1835

COMUNA: Ancud 10202

Ancud, Coord.: Lat. S: 41°51'39"; Long. W: 73°49'48", Incertidumbre (km): 1

Fissurella nigra Lesson, 1831; *Fissurella peruviana* Lamarck, 1822; *Fissurella picta lata* G. B. Sowerby I, 1835; *Fissurella picta picta* (Gmelin, 1791)

Bahía de Ancud, Coord.: Lat. S: 41°48'19"; Long. W: 73°46'51"

Fissurella macrotrema G. B. Sowerby I, 1835

Comunidad Ecológica Ahuenco, Coord.: Lat. S: 42°06'19"; Long. W: 74°03'16", Incertidumbre (km): 0.5

Fissurella costata Lesson, 1831; *Fissurella crassa* Lamarck, 1822; *Fissurella nigra* Lesson, 1831
Fissurella picta (Gmelin, 1791); *Fissurella picta lata* G. B. Sowerby I, 1835

El Banco, Coord.: Lat. S: 41°50'09"; Long. W: 73°59'40", Incertidumbre (km): 0.5

Fissurella costata Lesson, 1831; *Fissurella picta lata* G. B. Sowerby I, 1835

El Banco, Coord.: Lat. S: 41°50'4"; Long. W: 73°56'13", Incertidumbre (km): 1

Fissurella nigra Lesson, 1831

El Castillo, Coord.: Lat. S: 41°49'45"; Long. W: 73°51'16", Incertidumbre (km): 0.4

Fissurella crassa Lamarck, 1822; *Fissurella maxima* G. B. Sowerby I, 1834; *Fissurella nigra* Lesson, 1831; *Fissurella peruviana* Lamarck, 1822

Fuerte San Antonio, Coord.: Lat. S: 41°51'41"; Long. W: 73°49'55"

Fissurella nigra Lesson, 1831

Hueihue, Coord.: Lat. S: 41°53'47"; Long. W: 73°30'56", Incertidumbre (km): 1.5

Fissurella radiosa radiosa Lesson, 1831

Hueihue, Coord.: Lat. S: 41°53'51"; Long. W: 73°30'35", Incertidumbre (km): 2

Fissurella radiosa Lesson, 1831

Isla Metalqui, Playa Bonita, Coord.: Lat. S: 42°11'38"; Long. W: 74°09'03", Incertidumbre (km): 0.15

Fissurella crassa Lamarck, 1822

Lechagua, Coord.: Lat. S: 41°52'58"; Long. W: 73°51'42"

Fissurella oriens fulvescens G. B. Sowerby I, 1835

Fissurella picta picta (Gmelin, 1791)

Mar Brava, Coord.: Lat. S: 41°55'36"; Long. W: 74°00'32", Incertidumbre (km): 0.7

Fissurella costata Lesson, 1831

Ostricultura Pullinque, Coord.: Lat. S: 41°49'44"; Long. W: 73°58'56", Incertidumbre (km): 0.5

Fissurella oriens oriens G. B. Sowerby I, 1834

Piedra Remolino, Coord.: Lat. S: 41°47'41"; Long. W: 73°31'23"

Fissurella costata Lesson, 1831; *Fissurella cumingi* Reeve, 1849; *Fissurella oriens oriens* G. B. Sowerby I, 1834

Pullinque, Coord.: Lat. S: 41°49'9"; Long. W: 73°59'12", Incertidumbre (km): 1

Fissurella nigra Lesson, 1831

Punta Corona, Coord.: Lat. S: 41°47'8"; Long. W: 73°53'2", Incertidumbre (km): 0.67
Fissurella picta lata G. B. Sowerby I, 1835

Torre Ancud, Coord.: Lat. S: 41°47'59"; Long. W: 73°32'03", Incertidumbre (km): 0.5
Fissurella nigra Lesson, 1831; *Fissurella oriens oriens* G. B. Sowerby I, 1834

COMUNA: Dalcahue 10205

Dalcahue, Coord.: Lat. S: 42°22'55"; Long. W: 73°39'1", Incertidumbre (km): 2
Fissurella nigra Lesson, 1831

COMUNA: Quellón 10208

Asasao, Coord.: Lat. S: 43°22'16"; Long. W: 73°56'47", Incertidumbre (km): 1
Fissurella nigra Lesson, 1831; *Fissurella picta* (Gmelin, 1791); *Fissurella picta lata* G. B. Sowerby I, 1835

Cailín, Coord.: Lat. S: 43°10'7"; Long. W: 73°32'52"S, Incertidumbre (km): 5
Fissurella oriens G. B. Sowerby I, 1834

Isla Coldita, Coord.: Lat. S: 43°10'32"; Long. W: 73°43'6", Incertidumbre (km): 1
Fissurella oriens oriens G. B. Sowerby I, 1834

Golfo Corcovado, Coord.: Lat. S: 43°27'57"; Long W: 73°17'6"
Puncturella conica (Orbigny, 1841)

Playas Buenas, Isla Guafo, Coord.: Lat. S: 43°38'2"; Long. W: 74°34'59"
Fissurella oriens oriens G. B. Sowerby I, 1834; *Fissurella picta* (Gmelin, 1791)

Yaldad, Coord.: Lat. S: 43°6'21"; Long. W: 73°43'12", Incertidumbre (km): 1.5
Fissurella costata Lesson, 1831, *Fissurella nigra* Lesson, 1831

COMUNA: Quemchi 10209

Isla Tac, Chiloé, Coord.: Lat. S: 42°23'51"; Long. W: 73°7'34"
Fissurella picta picta (Gmelin, 1791)

PROVINCIA: Palena 104

COMUNA: Chaitén 10401

Chaitén, Coord.: Lat. S: 42°54'54"; Long. W: 72°45'54", Incertidumbre (km): 4.7
Fissurella nigra Lesson, 1831

Isla Llahuén, Sector Occidental, Coord.: Lat. S: 42°40'19"; Long. W: 72°49'24"
Fissurella nigra Lesson, 1831

Isla Talcán, Coord.: Lat. S: 42°44'1"; Long. W: 72°57'21", Incertidumbre (km): 1
Fissurella oriens oriens G. B. Sowerby I, 1834

Caleta Gonzalo, Pumalín, Coord.: Lat. S: 42°33'31"; Long. W: 72°36'15", Incertidumbre (km): 0.1
Fissurella nigra Lesson, 1831

Punta Chulao, Coord.: Lat. S: 42°17'39"; Long W: 72°50'4", Incertidumbre (km): 1
Fissurella oblonga Ramírez, 1974

COMUNA: Hualaihué 10403

Golfo de Ancud, Coord.: Lat. S: 41°57'21"; Long W: 72°57'55"
Puncturella conica (Orbigny, 1841)

REGIÓN: Aysén del General Carlos Ibáñez del Campo 11

PROVINCIA: Aysén 112

COMUNA: Aysén 11201

Aysén, Coord.: Lat. S: 45°52'19"; Long. W: 74°5'24", Incertidumbre (km): 117,
Fissurella picta picta (Gmelin, 1791); *Fissurella radiosa radiosa* Lesson, 1831

Bahía San Quintín, Coord.: Lat. S: 46°48'25"; Long. W: 74°32'55", Incertidumbre (km): 5
Fissurella sp.

Caleta Galvarino, Coord.: Lat. S: 45°24'56"; Long. W: 74°1'37"
Fissurella picta picta (Gmelin, 1791)

Canal Moraleda, Coord.: Lat. S: 45°22'12"; Long. W: 73°40'24"
Fissurella radiosa radiosa Lesson, 1831

Faro San Pablo, Este, Coord.: Lat. S: 46°37'5"; Long. W: 75°7'6"
Fissurella picta picta (Gmelin, 1791)

Isla Juan Stuyen, Coord.: Lat. S: 47°55'58"; Long. W: 74°52'33"
Fissurella oriens G. B. Sowerby I, 1834

Estero Corriente, Guanay, Coord.: Lat. S: 45°21'36"; Long. W: 73°51'41"
Fissurella picta picta (Gmelin, 1791)

Estero Elefantes, Coord.: Lat. S: 46°12'12"; Long. W: 73°44'51"
Fissurella nigra Lesson, 1831; *Fissurella picta* (Gmelin, 1791)

Estero Molejones, Isla Dring, Coord.: Lat. S: 45°16'36"; Long. W: 74°11'49"
Fissurella radiosa radiosa Lesson, 1831

Estero Soledad, Coord.: Lat. S: 45°49'34"; Long. W: 74°5'3", Incertidumbre (km): 2.75
Fissurella picta picta (Gmelin, 1791)

Estrecho Las Barracas, Coord.: Lat. S: 45°06'48"; Long. W: 74°19'28"
Fissurella nigra Lesson, 1831

Isla Arbolada, Coord.: Lat. S: 46°49'40"; Long. W: 74°20'52"
Fissurella nigra Lesson, 1831; *Fissurella picta* (Gmelin, 1791); *Fissurella picta picta* (Gmelin, 1791)

Isla Casma, Coord.: Lat. S: 45°24'52"; Long. W: 73°33'8", Incertidumbre (km): 2.11,
Fissurella nigra Lesson, 1831

Isla Cinco Hermanos, Coord.: Lat. S: 45°15'58"; Long. W: 73°15'26", Incertidumbre (km): 1.75,
Fissurella oriens G. B. Sowerby I, 1834; *Fissurella picta* (Gmelin, 1791)

Isla Crosslet, Coord.: Lat. S: 46°46'29"; Long. W: 75°8'5"
Fissurella costata Lesson, 1831; *Fissurella nigra* Lesson, 1831; *Fissurella picta* (Gmelin, 1791); *Fissurella picta picta* (Gmelin, 1791); *Fissurella radiosa radiosa* Lesson, 1831; Isla Dring

Isla Dring, Coord.: Lat. S: 45°16'33"; Long. W: 74°12'47", Incertidumbre (km): 1.75,
Fissurella picta (Gmelin, 1791)

Isla Dring, Coord.: Lat. S: 45°18'; Long. W: 74°11'
Fissurella radiosa radiosa Lesson, 1831

Isla Dring, Coord.: Lat. S: 45°46'13"; Long. W: 74°19'39"
Fissurella picta picta (Gmelin, 1791)

Isla Huemules, Coord.: Lat. S: 45°55'13"; Long. W: 73°39'31"
Fissurella oriens oriens G. B. Sowerby I, 1834

Isla Italia, Coord.: Lat. S: 45°20'53"; Long. W: 74°11'28"
Fissurella nigra Lesson, 1831; *Fissurella picta picta* (Gmelin, 1791)

Isla Kent, Coord.: Lat. S: 45°04'13"; Long. W: 74°17'7"
Fissurella oriens oriens G. B. Sowerby I, 1834

Isla Kent, Coord.: Lat. S: 45°9'2"; Long. W: 74°15'30"
Fissurella nigra Lesson, 1831; *Fissurella oriens oriens* G. B. Sowerby I, 1834; *Fissurella picta* (Gmelin, 1791); *Fissurella picta picta* (Gmelin, 1791); *Fissurella radiosa radiosa* Lesson, 1831

Isla McPherson, Coord.: Lat. S: 45°47'39"; Long. W: 73°52'35"
Fissurella nigra Lesson, 1831; *Fissurella picta picta* (Gmelin, 1791)

Isla Melchor, Coord.: Lat. S: 45°6'53"; Long. W: 74°9'11"
Fissurella picta (Gmelin, 1791); *Fissurella picta picta* (Gmelin, 1791); *Fissurella radiosa* Lesson, 1831

Isla Quemada, Coord.: Lat. S: 45°22'27"; Long. W: 73°49'1"
Fissurella oriens G. B. Sowerby I, 1834; *Fissurella peruviana* Lamarck, 1822

Isla Salas, Coord.: Lat. S: 45°47'50"; Long. W: 74°17'48"
Fissurella nigra Lesson, 1831; *Fissurella oriens oriens* G. B. Sowerby I, 1834; *Fissurella oriens* G. B. Sowerby I, 1834; *Fissurella picta* (Gmelin, 1791)

Isla Traiguén, Coord.: Lat. S: 45°38'42"; Long. W: 73°36'56"
Fissurella picta picta (Gmelin, 1791)

Isla Victoria, Coord.: Lat. S: 45°19'51"; Long. W: 74°06'41"
Fissurella oriens G. B. Sowerby I, 1834

Isla Victoria, Coord.: Lat. S: 45°21'50"; Long. W: 73°47'27", Incertidumbre (km): 1.5
Fissurella nigra Lesson, 1831

Isla Victoria, Coord.: Lat. S: 45°21'56"; Long. W: 73°55'36"

Fissurella oriens G. B. Sowerby I, 1834

Islas Canquenes, Coord.: Lat. S: 45°44'55"; Long. W: 74°03'51"

Fissurella picta picta (Gmelin, 1791)

Islas Canquenes Coord.: Lat. S: 45°43'54"; Long. W: 74°5'20"

Fissurella oriens oriens G. B. Sowerby I, 1834

Islas Canquenes, Lat. S: 45°44'13"; Long W: 74°04'46"

Fissurella oriens oriens G. B. Sowerby I, 1833; *Puncturella conica* (d'Orbigny, 1841)

Islas Canquenes, Coord.: Lat. S: 45°44'55"; Long. W: 74°4'7.7"

Fissurella picta picta (Gmelin, 1791)

Islas Canquenes, Coord.: Lat. S: 45°44'19"; Long. W: 74°03'57"

Fissurella nigra Lesson, 1831; *Fissurellidea patagonica* (Strebel, 1907)

Islas Canquenes, Coord.: Lat. S: 45°44'23"; Long. W: 74°03'57"

Fissurella oriens G. B. Sowerby I, 1834

Laguna San. Rafael, Coord.: Lat. S: 46°40'7"; Long. W: 74°00'57"

Fissurella nigra Lesson, 1831

Playa El Estuario, Coord.: Lat. S: 45°18'45"; Long. W: 74°05'19"

Fissurella oriens oriens G. B. Sowerby I, 1834

Playa Sector Faro Isla Quemada, Coord.: Lat. S: 45°25'10"; Long. W: 74°01'39"

Fissurella nigra Lesson, 1831

Puerto Chacabuco, Coord.: Lat. S: 45°27'31"; Long. W: 72°48'31", Incertidumbre (km): 0.5

Fissurella nigra Lesson, 1831

Puerto Italiano, Frente a, Coord.: Lat. S: 45°22'16"; Long. W: 74°05'00"

Fissurella oriens oriens G. B. Sowerby I, 1834

Punta Condor, Coord.: Lat. S: 46°46'13"; Long. W: 74°19'39"

Fissurella nigra Lesson, 1831

Punta Cóndor, Coord.: Lat. S: 46°46'13"; Long. W: 74°19'39"

Fissurella nigra Lesson, 1831

Quitralco, Coord.: Lat. S: 45°41'43"; Long. W: 73°23'17", Incertidumbre (km): 15

Fissurella nigra Lesson, 1831; *Fissurella oriens* G. B. Sowerby I, 1834; *Fissurella picta picta* (Gmelin, 1791)

COMUNA: Cisnes 11202

Estero Cuptana, Coord.: Lat. S: 44°42'6"; Long. W: 73°39'24", Incertidumbre (km): 5.5

Fissurella radiosa Lesson, 1831

Estero Lyng, Coord.: Lat. S: 45°42'37"; Long. W: 74°21'27", Incertidumbre (km): 5
Fissurella nigra Lesson, 1831

Isla Canal, Coord.: Lat. S: 44°51'40"; Long. W: 73°42'16"
Fissurella peruviana Lamarck, 1822

Isla Guamblin, Coord.: Lat. S: 44°47'31"; Long. W: 75°05'31", Incertidumbre (km): 0.7
Fissurella picta picta (Gmelin, 1791); *Fissurella radiosa radiosa* Lesson, 1831; *Fissurella radiosa* Lesson, 1831

Isla Ipún, Coord.: Lat. S: 44°39'42"; Long. W: 74°44'09", Incertidumbre (km): 0.15
Fissurella nigra Lesson, 1831; *Fissurella picta* (Gmelin, 1791); *Fissurella picta lata* G. B. Sowerby I, 1835; *Fissurella radiosa radiosa* Lesson, 1831

Isla Jechica, Coord.: Lat. S: 44°24'44"; Long. W: 73°48'47", Incertidumbre (km): 7
Fissurella oriens G. B. Sowerby I, 1834; *Fissurella radiosa* Lesson, 1831

Isla Lemo, Coord.: Lat. S: 44°38'47"; Long. W: 74°42'24", Incertidumbre (km): 0.9
Fissurella picta picta (Gmelin, 1791)

Isla Lemo, Coord.: Lat. S: 44°38'58"; Long. W: 74°42'30", Incertidumbre (km): 0.76
Fissurella nigra Lesson, 1831

Isla Stokes, Coord.: Lat. S: 44°36'27"; Long. W: 74°36'49"
Fissurella nigra Lesson, 1831

COMUNA: Guaitecas 11203

Melinka, Coord.: Lat. S: 43°54'4"; Long. W: 73°44'42", Incertidumbre (km): 1.6
Fissurella nigra Lesson, 1831; *Fissurella oriens* G. B. Sowerby I, 1834; *Fissurella picta lata* G. B. Sowerby I, 1835; *Fissurella picta picta* (Gmelin, 1791)

PROVINCIA: Capitán Pratt 113
 COMUNA: Tortel 11303

Canal Messier, Coord.: Lat. S: 47°58'51"; Long. W: 74°59'32"
Fissurella nigra Lesson, 1831; *Fissurella radiosa* Lesson, 1831

Isla Millard, Coord.: Lat. S: 48°1'57"; Long. W: 74°41'34" Profundidad: 5-6 m.
Fissurella radiosa radiosa Lesson, 1831

Isla San Pedro, Coord.: Lat. S: 47°41'26"; Long. W: 74°53'30", Incertidumbre (km): 0.5
Fissurella nigra Lesson, 1831

Isla San Pedro, Coord.: Lat. S: 47°41'9"; Long. W: 74°52'5"
Fissurella picta picta (Gmelin, 1791)

REGIÓN: Magallanes y Antártica Chilena 12

Estrecho de Magallanes

Diodora patagonica (d'Orbigny, 1839); *Fissurella picta* (Gmelin, 1791)

PROVINCIA: Magallanes 121

Magallanes

Fissurella oriens oriens G. B. Sowerby I, 1834; *Fissurella oriens* G. B. Sowerby I, 1834; *Fissurella radiososa* Lesson, 1831

COMUNA: Punta Arenas 12101

Al NO Isla Noir, Coord.: Lat. S: 54.4347°; Long. W: 73°38'3"

Puncturella conica (d'Orbigny, 1841)

Barranco Amarillo, Coord.: Lat. S: 53°5'9"; Long. W: 70°52'12"

Fissurella picta (Gmelin, 1791)

Barranco Amarillo, Coord.: Lat. S: 53°5'9"; Long. W: 70°52'12", Incertidumbre (km): 13

Fissurella oriens oriens G. B. Sowerby I, 1834

Canal Cockburn, Coord.: Lat. S: 54°19'19"; Long. W: 71°38'18"

Fissurella oriens G. B. Sowerby I, 1834, *Fissurella picta picta* (Gmelin, 1791)

Canal Magdalena, Coord.: Lat. S: 54°0'0"; Long. W: 71°0'8"

Fissurella oriens oriens G. B. Sowerby I, 1834; *Fissurella picta picta* (Gmelin, 1791)

Estrecho Laredo, Coord.: Lat. S: 52°57'8"; Long. W: 70°32'3"

Fissurella oriens G. B. Sowerby I, 1834

Fuerte Bulnes, Coord.: Lat. S: 53°37'7"; Long. W: 70°55'20", Incertidumbre (km): 1

Fissurella crassa Lamarck, 1822; *Fissurella picta picta* (Gmelin, 1791)

Isla Capitán Aracena, Coord.: Lat. S: 54°8'44"; Long. W: 71°22'24", Incertidumbre (km): 32

Fissurella oriens G. B. Sowerby I, 1834; *Fissurella picta* (Gmelin, 1791)

Isla Dawson, Coord.: Lat. S: 53°37'25"; Long. W: 70°28'04", Incertidumbre (km): 1

Fissurella radiososa Lesson, 1831

Isla Desolación, Coord.: Lat. S: 52°44'15"; Long. W: 74°56'53", Incertidumbre (km): “, Profundidad: 50 m.

Fissurella picta picta (Gmelin, 1791)

Isla Marta, Coord.: Lat. S: 52°50'47"; Long. W: 70°34'51", Incertidumbre (km): 0.25

Fissurella picta picta (Gmelin, 1791)

Río Tres Brazos, Coord.: Lat. S: 53°16'24"; Long. W: 70°56'36", Incertidumbre (km): 0.5

Fissurella oriens oriens G. B. Sowerby I, 1833; *Fissurella picta picta* (Gmelin, 1791)

COMUNA: Río Verde 12103

Paso Largo, Coord.: Lat. S: 53°10'48"; Long. W: 73°20'48"

Fissurella picta picta (Gmelin, 1791)

PROVINCIA: Antártica Chilena 122

COMUNA: Cabo de Hornos 12201

Bahía Oglander, Coord.: Lat. S: 55°9'2"; Long. W: 67°1'6"

Fissurella oriens oriens G. B. Sowerby I, 1834

Bahía Yendegaia, Coord.: Lat. S: 54°50'49"; Long. W: 68°45'03"

Fissurella picta picta (Gmelin, 1791)

Cabo de Hornos, Coord.: Lat. S: 55°5'7"; Long. W: 66°44'6"

Fissurella radiosa Lesson, 1831

Canal Beagle, brazo suroeste, Coord.: Lat. S: 55°00'58"; Long. W: 69°22'52"

Fissurella oriens oriens G. B. Sowerby I, 1834; *Fissurella picta picta* (Gmelin, 1791)

Canal Cockburn, frente Isla Meteoro, Coord.: Lat. S: 54°28'4"; Long. W: 72°2'60"

Fissurellidea patagonica (Strebel, 1907)

Isla Caroline, Frente a, Coord.: Lat. S: 55°25'2"; Long W: 71°11'8"

Puncturella conica (Orbigny, 1841)

Isla Gardiner, Coord.: Lat. S: 55°00'8"; Long. W: 66°54'6"

Fissurella radiosa Lesson, 1831

Isla Gardiner, Coord.: Lat. S: 55°0'47"; Long. W: 66°54'36"

Puncturella conica (d'Orbigny, 1841)

Isla Pacha, Bahía Douglas, Coord.: Lat. S: 54°52'36"; Long. W: 68°46'18"

Fissurella oriens oriens G. B. Sowerby I, 1834; *Fissurella picta* (Gmelin, 1791)

Isla Picton, Coord.: Lat. S: 55°6'6"; Long. W: 67°2'0"

Fissurella oriens G. B. Sowerby I, 1834

Isla Picton, Coord.: Lat. S: 55°7'15"; Long. W: 66°40'3"

Fissurellidea patagonica (Strebel, 1907)

Paso Gore, Coord.: Lat. S: 55°19'33"; Long. W: 67°4'8"

Fissurella oriens oriens G. B. Sowerby I, 1834; *Fissurella radiosa radiosa* Lesson, 1831

Puerto Engaño, Coord.: Lat. S: 54°47'16"; Long. W: 71°7'29"

Fissurella oriens G. B. Sowerby I, 1834; *Fissurella oriens oriens* G. B. Sowerby I, 1834

Puerto Navarino, Coord.: Lat. S: 54°55'30"; Long. W: 68°19'28", Incertidumbre (km): 0.25

Fissurella picta picta (Gmelin, 1791)

Punta Rico, Coord.: Lat. S: 55°7'3"; Long. W: 66°53'0"

Puncturella conica (d'Orbigny, 1841)

Rada Picton, Coord.: Lat. S: 55°4'6"; Long. W: 66°47'8"

Fissurella oriens G. B. Sowerby I, 1834

Seno Ponsonby, Coord.: Lat. S: 55°8'0"; Long. W: 68°49'0"

Fissurella oriens oriens G. B. Sowerby I, 1834

PROVINCIA: Tierra del Fuego 123

COMUNA: Porvenir 12301

Bahia Inútil, Coord.: Lat. S: 53°29'49"; Long. W: 69°47'10", Incertidumbre (km): 31.5

Fissurella picta picta (Gmelin, 1791)

Porvenir, Coord.: Lat. S: 53°18'; Long. W: 70°23'

Fissurella picta picta (Gmelin, 1791)

COMUNA: Primavera 12302

Bahía Felipe, Coord.: Lat. S: 52°41'2"; Long. W: 69°1'0"

Fissurellidea patagonica (Strebel, 1907)

Punta Catalina, Coord.: Lat. S: 52°33'25"; Long. W: 68°44'29"

Fissurella oriens oriens G. B. Sowerby I, 1834

COMUNA: Timaukel 12303

Puerto Arturo, Coord.: Lat. S: 54°3'0"; Long. W: 70°2'0"

Fissurella oriens G. B. Sowerby I, 1834; *Fissurella oriens oriens* G. B. Sowerby I, 1834; *Fissurella picta picta* (Gmelin, 1791); *Fissurellidea patagonica* (Strebel, 1907)

PROVINCIA: Última Esperanza 124

COMUNA: Natales 12401

Caleta Parroquet, Coord.: Lat. S: 50°41'08"; Long. W: 74°33'28"

Fissurella oriens oriens G. B. Sowerby I, 1834; *Fissurella picta* (Gmelin, 1791)

Canal de la Montaña, Coord.: Lat. S: 51°51'43"; Long. W: 73°17'43", Incertidumbre (km): 25

Fissurella sp.; *Puncturella conica* (d'Orbigny, 1841)

Canal Kirke, Coord.: Lat. S: 52°03'33"; Long. W: 72°57'37"

Fissurella picta (Gmelin, 1791)

Canal Sarmiento, Coord.: Lat. S: 50°47'36'; Long. W: 74°24'6"

Fissurella oriens oriens G. B. Sowerby I, 1834

Estero Las Montañas, Coord.: Lat. S: 51°48'23"; Long. W: 73°19'16"

Fissurella oriens G. B. Sowerby I, 1834; *Fissurella picta picta* (Gmelin, 1791)

Estero Nuestra Señora, Coord.: Lat. S: 50°2'22"; Long. W: 74°47'2"

Fissurella nigra Lesson, 1831

Faro Fairway, Coord.: Lat. S: 52°43'54"; Long. W: 73°46'54"

Fissurella oriens oriens G. B. Sowerby I, 1834; *Fissurella picta picta* (Gmelin, 1791); *Fissurellidea patagonica* (Strebel, 1907)

Golfo Almirante Montt, Coord.: Lat. S: 51°48'0"; Long. W: 75°38'0",
Fissurella picta lata G. B. Sowerby I, 1835

Isla Vancouver, Coord.: Lat. S: 51°26'21"; Long. W: 74°04'42"
Fissurella oriens oriens G. B. Sowerby I, 1834

Islas Jones, Coord.: Lat. S: 49°47'46"; Long. W: 74°18'32"
Fissurella picta picta (Gmelin, 1791)

Puerto Edén, Coord.: Lat. S: 49°7'46"; Long. W: 74°24'28", Incertidumbre (km): 0.7
Fissurella sp.

Puerto Molineaux, Coord.: Lat. S: 50°16'37"; Long. W: 74°53'21"
Fissurella oriens oriens G. B. Sowerby I, 1834

Punta Quemada, Coord.: Lat. S: 49°12'0"; Long. W: 75°22'59"
Puncturella conica (d'Orbigny, 1841)

Roca Idiota, Coord.: Lat. S: 52°5'46"; Long. W: 74°37'24", Incertidumbre (km): 15
Fissurella oriens G. B. Sowerby I, 1834

Surgidero Kathleen, I. Wellington, Coord.: Lat. S: 50°2'21"; Long. W: 74°46'49"
Fissurella sp.

Surgidero Kathleen, I. Wellington, Coord.: Lat. S: 50°2'24"; Long. W: 74°46'45"
Fissurella nigra Lesson, 1831; *Fissurella oriens* G. B. Sowerby I, 1834, *Fissurella radiosa* Lesson, 1831

Fondeadero Kathleen, península Wharton Coord.: Lat. S: 50°2'37"; Long. W: 74°47'47"
Fissurella oriens oriens G. B. Sowerby I, 1834; *Fissurella* sp.; *Fissurella* sp.

LISTA DE DETERMINADORES

Nombre abreviado	Nombre Completo
Aldea, C.	Aldea, Cristian
Ampuero, J.	Ampuero, J.
Bahamonde, N.	Bahamonde, Nibaldo
Basly, J.	Basly, Jorge
Bretos, M.	Bretos, Marta
Brito, M.J.	Brito, María José
Codoceo, M.	Codoceo, María
Cárdenas, J.	Cárdenas, J.
Collado, G.	Collado, Gonzalo
Gálvez, O.	Gálvez, Oscar
Hinojosa, G.	Hinojosa, Gabriela
Huidobro, C.	Huidobro, Carmen
Letelier, S.	Letelier, Sergio
Martinelli, J	Martinelli, Julieta
McLean, J.	McLean, James
ND	Sin datos
Osorio, C.	Osorio, Cecilia
Philippi, R.A.	Philippi, Rudulfo Amandus
Ramírez, J.	Ramírez, Jaime
Rehder, H.	Rehder, Harald
Reid, D.	Reid, David
Rodríguez, M.I.	Rodriguez, María Isabel
Saldes, J.	Saldes, Julio
Torres, F.	Torres, Felipe
Troncoso, J.	Troncoso, Jesús
Valdovinos C.	Valdovinos, Claudio

VI. LISTA DE RECOLECTORES

Nombre Abreviado

Akebono Maru
 Albert, F.
 Antezana, T.
 Avilés, S.
 Bahamonde, H.
 Bahamonde, N.
 Bahamonde, N. & Avilés, S.
 Barría, G.
 Basly, J.
 Bretos, M.
 Buckle
 Bürger, O.
 Cabello, C.
 Cerda R.
 Cerda, A.
 CIMAR 8
 CIMAR 10
 CIMAR 11
 CIMAR 15
 CIMAR 16
 Cobo, C.
 Codoceo, M.
 Collado, G.
 Cornejo, A.
 Covacevich, V.
 Dr. Fonk
 Elizalde, A.
 Exp. Centolla IFOP
 Exp. Chiloé 1
 Expedición Victor Hensen
 Figueroa, R.
 Frassinetti, D.
 Gálvez, O.
 Garcelón, N.

Nombre Completo

B/P Akebono Maru
 Albert, Federico
 Antezana, Tarcisio
 Avilés, Sergio
 Bahamonde, Hector
 Bahamonde, Nibaldo
 Bahamonde, N. & Avilés, S.
 Barría, G.
 Basly, Jorge
 Bretos, Marta
 Buckle
 Bürger, Otto
 Cabello, C.
 Cerda, R.
 Cerda, Alfredo
 Expedición CIMAR 8
 Expedición CIMAR 10
 Expedición CIMAR 11
 Expedición CIMAR 15
 Expedición CIMAR 16
 Cobo, Carlos
 Codoceo, María
 Collado, Gonzalo
 Cornejo, Augusto
 Covacevich, Vladimir
 Fonk, Francisco
 Elizalde, Antonio
 Expedición Centolla IFOP
 Expedición Chiloé 1
 Expedición Victor Hensen
 Figueroa, R.
 Frassinetti, Daniel
 Gálvez, Oscar
 Garcelón, N

García-Tello	García-Tello
Gigoux, E.	Gigoux, Ernesto
González, F.	González, F.
González, C.	González, Camila
González, J.	González, J
Gotschlich, B.	Gotschlich, Bernardo
Guillermo	Guillermo
Henriquez, G.	Henriquez, Gabriel
Hermosilla, W.	Hermosilla, W.
Hirsch, M.	Hirsch, M.
Huaquín, L.	Huaquín, Laura
IFOP	Instituto de Fomento Pesquero
Iglesias, M.R.	Iglesias, M.R.
Jara, F.	Jara, Fernando
Jong-Geel Je	Jong-Geel Je
Larraín del Campo, R.	Larraín del Campo, R.
Letelier, S.	Letelier, Sergio
López	López
López, M.T.	López, María Teresa
Mahn, M.	Mahn, M.
Marchant, M.	Marchant, M.
Martinelli, J.	Martinelli, Julieta
Möller	Möller
Morales, O.	Morales, O.
Morch, M.	Morch, M.
Movillo, J.	Movillo, Julio
Mujica	Mujica
ND	Sin Datos
Ojeda, O.	Ojeda, O.
Osorio, C.	Osorio, Cecilia
Oyarzún P., Marta	Oyarzún P., Marta
Peña, L.	Peña, Luis
Pesca y Caza	Pesca y Caza
Pescadores	Pescadores
Philippi, B.	Philippi, Bernardo
Philippi, R.A.	Philippi, Rudulfo Amando
Piga, G.	Piga, G.

Pose, A.	Pose, Adolfo
Prado, M.C.	Prado, M.C.
Raleigh 1998	Expedición Raleigh 1998
Raleigh 1999	Expedición Raleigh 1999
Raleigh 2001	Expedición Raleigh 2001
Raleigh 2002	Expedición Raleigh 2002
Raleigh 2003	Expedición Raleigh 2003
Ramírez A., C.	Ramírez A., C.
Ramírez A., R.	Ramírez A., R.
Ramírez-Alvarado, J.	Ramírez-Alvarado, J.
Ramírez, Co.	Ramírez, Conrado
Ramírez, J.	Ramírez, Jaime
Ramírez, M.E.	Ramírez, María Eliana
Reid, D.	Reid, David
Riquelme, A.	Riquelme, A.
Rodriguez, M.I.	Rodriguez, María Isabel
Ross, S.	Ross, Sergio
Salas, I.	Salas, I.
Saldes, J.	Saldes, Julio
Schlatter, R.	Schlatter, Rodolfo
Solís, I.	Solís, Iván
Torres, F.	Torres, Felipe
Torres, O.	Torres, O.
Turina, O.	Turina, O.
U.C.C.	Universidad Católica de Concepción
Vargas, J.S.	Vargas, José Santos
Vargas, R.	Vargas, Ruperto
Vásquez, J.	Vásquez, Julio
Venegas, J.	Venegas, Jaime
Vidal, F.	Vidal Gormáz, Francisco
Vidal, J.	Vidal, J.
Vidal, S.	Vidal, S.
Vila, I.	Vila, Irma
Villarroel, M.	Villarroel, Maximino
Yepayec	Lancha "Yepayec" (CONAF)

REFERENCIAS BIBLIOGRÁFICAS

ADAMS A.

1855 Description of two new genera and several new species of Mollusca, from the collection of Hugh Cuming, Esq. Proceedings of the Zoological Society of London. 23: 119-124.

ADAMS A.

1860 On some new genera and species of Mollusca from Japan. Annals and Magazine of Natural History. ser. 3, 5: 299-303.

ARAYA, J.F. y GEIGER, D.L.

2013 Cornisepta guzmani new species: first species of genus confirmed from Pacific cold seep environments off central Chile (Gastropoda: Vetigastropoda: Fissurellidae). Nautilus, 127(3), 115-118.

BRETOS, M.

1988 Pesquería de lapas en Chile. Medio Ambiente; 9(2): 7-12.

BRUGUIÈRE

1789 (Mollusca: Gastropoda) comunes en la pesquería y conchales indígenas de Chile central y sur. Gayana Zoológica, 56(3-4), 77-108.

BORN, I.

1778 Index rerum naturalium Musei Cæsarei Vindobonensis. Pars I.ma. Testacea. Verzeichniß der natürlichen Seltenheiten des k. k. Naturalien Cabinets zu Wien. Erster Theil. Schalthiere. [1-40], 1-458, [1-82]. Vindobonae; (Kraus).

CHAPMAN, A.D. y J. WIECZOREK (EDS)

2006 Guide to Best Practices for Georeferencing. Copenhagen: Global Biodiversity Information Facility.

CHILDREN J.G.

1834 [Mollusca]. Pp. 88-118, en Synopsis of the contents of the British Museum, ed. 28: 88-118.

CUVIER G.

1795 Second Mémoire sur l'organisation et les rapports des animaux à sang blanc, dans lequel on traite de la structure des Mollusques et de leur division en ordre, lu à la société d'Histoire Naturelle de Paris, le 11 prairial an troisième [30 May 1795]. Magazin Encyclopédique, ou Journal des Sciences, des Lettres et des Arts, 1795 [1. année] 2: 433-449.

D'ORBIGNY, A.

1831-1847 Voyage dans l'Amérique Méridionale. Paris, Vol. 5, parte 3, 758p; atlas, Vol. 9, Mollusques, pls. 1-85.

DEFRANCE J.L.M.

1820 Mineralogie et Geologie In: Dictionnaire des Sciences Naturelles dans lequel on traite méthodiquement des différents êtres de la nature (par plusieurs professeurs du Jardin du Roi ..., Georges Cuvier, ed.). Vol. 16-17, p. 79.

DESHAYES G.P.

1830-1832 Encyclopédie méthodique ou par ordre de matières. Histoire naturelle des Vers et Mollusques. Vol. 2, part 1: i-vi, 1-256 [Livraison 101, 1 Feb 1830]; part 2: 1-144 [Livraison 101, 1 Feb. 1830], 145-594 [Livraison 102, 29 Sept. 1832]. Vol. 3: 595-1152 [Livraison 102, 29 Sept. 1832].

EGOROVA, E.N.

1972 New species of Gastropoda (Prosobranchia) from Davis Sea. Issledovaniya Fauny Morei, 11(19): 383-394 (En Ruso, No revisado)

FINLAY, H.J.

1930 Invalid molluscan names. No. 1. Transactions of the New Zealand Institute. 61: 37-48.

FLEMING, J.

1822 The Philosophy of Zoology: or a general view of the structure, functions and classification of animals. Edinburgh Vol. 2: 1-618.

GÁLVEZ, O Y TORRES, F.

- 2019 Una nueva especie de *Zeidora* A. Adams, 1860 para la isla Robinson Crusoe, archipiélago de Juan Fernández (MOLLUSCA: GASTROPODA: FISSURELLIDAE). *Boletín del Museo Nacional de Historia Natural de Chile* 68(1-2): 93-98

GMELIN, J.F.

- 1791 Caroli a Linné *Systema Naturae*. Tomo 1, Parte 6, Vermes. 3021-3910.

GRAY, J.E.

- 1821 A natural arrangement of Mollusca, according to their internal structure. *London Medical Repository*. 15: 229-239. 233 p. (No revisado)

GRAY, J.E.

- 1835 En Sowerby, G.B., I 1835b *Fissurella*. *Conchological Illustrations*, pts. 68-78, 80

GRAY, J.E.

- 1843 Catalogue of the species of Mollusca and their shells, which have hitherto been recorded as found at New Zealand, with the description of some lately discovered species. In: Dieffenbach, E.: *Travels in New Zealand; with contributions to the geography, geology, botany, and natural history of that country*, vol. 2: 228 - 265.

GRAY, J.E.

- 1857 Guide to the systematic distribution of Mollusca in the British Museum. Part I. Taylor and Francis, London. 230 pp.

KRAUSS, F.

- 1848 Die Südafrikanischen Mollusken. Ein Beitrag zur Kenntniss der Mollusken des Kap- und Natallandes und zur Geographischen Verbreitung derselben mit Beschreibung und Abbildung der neuen Arten. Ebner and Seubert, Stuttgart, 140 pp., 6 pls.

LAMARCK, J.-B.

- 1801 *Système des animaux sans vertèbres, ou tableau général des classes, des ordres et des genres de ces animaux*. Published by the author and Deterville, Paris: viii + 432 pp.

LAMARCK, J.-B.

- 1815-1822 *Histoire naturelle des animaux sans vertébrés*. Paris, v. 1-7.

LAMARCK, J.-B.

- 1822 *Histoire Naturelle des Animaux sans Vertèbres*, 6(2) 252 pp

LESSON, R.P.

- 1830-1831 Voyage autour du monde sur la Coquille" pendant 1822, 1823, 1824 et 1825" *Zoologie* 2(1). 471 pp., atlas, 157 pis.

LINNAEUS, C.

- 1758 *Systema Naturae per regna tria naturae, secundum classes, ordines, genera, species, cum characteribus, differentiis, synonymis, locis*. Editio decima, reformata. Laurentius Salvius: Holmiae, vol. 1, 824 pp.

LINNAEUS, C.

- 1771 *Mantissa Plantarum*. *Mantissa Plantarum*:143-588. Holmiae. 588 pp.

LOWE R.T.

- 1827 On *Balanus punctatus*, *Puncturella flemingii*, together with some corrections relative to *Turbo carneus*, and some of the *Chiton* before described. *Zoological Journal*. 3: 76-80

MCLEAN, J.H.

- 1970 Descriptions of a new genus and eight new species of Eastern Pacific Fissurellidae, with notes on other species. *The Veliger*, 12(3), 362-367.

MCLEAN, J.H. y H. ANDRADE

- 1982 Large archibenthal gastropods of central Chile: collections from an expedition of the R/V Anton Bruun and the Chilean shrimp fishery. *Natural history Museum Los Angeles County. Contributions in Science* 342: 1-20

MCLEAN J.H. Y R.N. KILBURN

- 1986 Propodial elaboration in Southern African and Indian Ocean Fissurellidae (Mollusca: Prosobranchia) with descriptions of two new genera and one new species. *Contributions in Science, Natural History Museum of Los Angeles County*, 379: 1-12.
- MOSKALEV, L. I.
- 1971 New data on the systematic position of the gastropod molluscs of the order of the Cocculinida Thiele, 1908. In *Molluscs: ways, methods and results of their investigation (autoabstracts of reports of the 4th Conference on the Investigation of Molluscs)*. Academy of Sciences of the USSR, Leningrad. (In Russian, English translation by G. V. Shkurkin.) (no revisado)
- NAEF, A.
- 1913 Studien zur generellen Morphologie der Mollusken. 2. Teil. Das Cölomsystem in seinen topographischen Beziehungen. *Ergebnisse und Fortschritte der Zoologie* 3: 329—462
- MENKE, K. T.
- 1847 Verzeichniss einer Sendung von Conchylien von Mazatlan. mit einigen kritischen Bemerkungen. *Zeitschrift für Malakozoologie*, 4: 177-191.
- MOLLUSCABASE
- 2020 Fissurellidae J. Fleming, 1822. Accedido: World Register of Marine Species at: <http://www.marinespecies.org/aphia.php?p=taxdetails&id=111> Accedido en 15-01-2020
- ODHNER N.H.
- 1932 Zur Morphologie und Systematik der Fissurelliden. *Jenaische Zeitschrift für Naturwissenschaft*. 67: 292-309
- PEASE, W.H.
- 1861 Descriptions of new species of Mollusca from the Pacific islands. *Proceedings of the Zoological Society of London*. (1861): 242-247.
- PHILIPPI, R.A.
- 1908 Historia del Museo Nacional de Chile. *Boletín del Museo Nacional de Historia Natural, Chile* 1: 4-30.
- PHILIPPI, R. A.
- 1836 Enumeratio Molluscorum Siciliae cum viventium tum in tellure tertiaria fossilium. Vol. 1, 267pp + 12 Láminas.
- PHILIPPI, R.A.
- 1845–1847 Abbildungen und Beschreibungen neuer oder wenig gekannter Conchylien, unter Mithülfemehrerer deutscher Conchyliologen. Vol. 2. Theodore Fischer, Cassel, 231 pp.
- PILSBRY, H.A.
- 1890–1891 Stomatellidae, Scissurellidae, Pleurotomariidae, Haliotidae, Scutellinidae, Addisoniidae, Cocculinidae, Fissurellidae. En: TRYON, G.W. (Ed.), *Manual of Conchology, Serie 1, 12*, pp. 1–323, Pls. 1–64. [Academia de Ciencias Naturales, Filadelfia, pp. 1–192, Pls. 1–45, 1890; pp. 193–323, Pls. 46–64, 1891]
- RAMÍREZ-BÖHME, J.
- 1974 Nuevas especies chilenas de Lucapina, Fissurella y Collisella (Mollusca, Archaeogastropoda). *Boletín del Museo Nacional de Historia Natural de Chile* 33: 15-34.
- RATHKE M.H.
- 1833 Zoologischer Atlas: enthaltend Abbildungen und Beschreibungen neuer Thierarten, während des Flottcapitains V. Kotzebue zweiter Reise um die Welt, auf der russisch-kaiserlichen Kriegsschlupp Predpriaetië in den Jahren 1823-1826. Part 5. Berlin, i-vii, 1-28, pls. 21-25.
- RIVEROS-ZÚÑIGA, F.
- 1951 Catálogo descriptivo de Fisurélidos Chilenos. *Revista de Biología Marina (Universidad de Chile)* 3(1-2): 89-148.
- REHDER, H.A.
- 1980 The marine mollusks of Easter Island (Isla de Pascua) and Sala y Gómez. *Smithsonian Contributions to Zoology*. 289, 167 pp.
- REEVE, L.
- 1849-1850 Monograph of the genus Fissurella. *Conchologica Iconica*. London, v6, 16 pls. [pls. 1-8, 1849; pls. 9-16]

SALVINI-PLAWEN L.

1980 A reconsideration of systematic in the Mollusca (Phylogeny and higher classification). *Malacologia* 19 (2): 249-278

SMITH, E.A.

1901 On South African marine shells, with descriptions of new species. *Journal of Conchology*, 10, 104–116, 1 pl.

SOWERBY, G.B.

1821-1834 The genera of recent and fossil shells, for the use of students, in conchology and geology. Published in 42 numbers. Vol. 1, pls 1-126 [1821-1825]; vol. 2, pls 127-262 + text (unpaginated) [1825-1834]. London: Sowerby

SOWERBY, G.B.

1834 Shells collected by Mr. Cuming on the western coast of South America, and among the islands of the South Pacific Ocean. *Proceedings of the Zoological Society of London*, for 1834: 123-128.

SOWERBY, G.B.

1835a A catalogue of the Recent Species of Fissurellidae, genus *Fissurella*. *Thesaurus conchyliorum, or Monographs of Genera of Shells*. London, v3, pp. 183-206, pl. 1-9.

SOWERBY, G.B.

1835b The conchological illustrations or, Coloured figures of all the hitherto unfigured recent shells. London, privately published., pts. 68–78, 80.

SOWERBY II, G.B.

1862 Monograph of the Family Fissurellidae, genus *Fissurella*. *Thesaurus conchyliorum or Monographs of Genera of Shells*. Londres, v. 3, pp. 183-206, Pls. 1-9.

STREBEL, H.

1907 Beiträge zur Kenntnis der Mollusken Fauna der Magalhaens Provinz. 5. *Zool. Jahrb. Abt. Syst., Geogr. Biol.*, Jena, 25: 79-196.

THIELE, J.

1912 Die antarktischen Schnecken und Muscheln, Sonderabdruck aus *Deutsche Südpolar-Expedition 1901-1903*, Bd. 13., *Zoologie V.* 185-285, Pl. 11-14.

WIECZOREK, J., GUO, Q. y R. J. HIJMANS

2004 The point-radius method for georeferencing locality descriptions and calculating associated uncertainty. *INT. J. Geographical Information Science* 18(8): 745-767

CONTENIDO

Resumen	5
Abstract	5
Introducción	5
Materiales y métodos	6
Conclusiones	7
Taxonomía de las especies de fissurelidos depositados en el museo nacional de historia natural, señaladas en el catálogo	8
Catálogo	10
Subfamilia DIODORINAE Odhner, 1932	10
<i>Diodora</i> Gray, 1821	10
<i>Diodora cayenensis</i> (Lamarck, 1822)	10
<i>Diodora codoceoae</i> McLean & Andrade, 1982	10
<i>Diodora dysoni</i> (Reeve, 1850)	10
<i>Diodora granifera</i> (Pease, 1861).	10
<i>Diodora inaequalis</i> (G. B. Sowerby I, 1835)	12
<i>Diodora patagonica</i> (d'Orbigny, 1839)	12
<i>Diodora</i> sp.	12
<i>Fissurellidea</i> d'Orbigny, 1841	12
<i>Fissurellidea patagonica</i> (Strebel, 1907).	12
<i>Lucapina</i> Gray in G. B. Sowerby I, 1835	13
<i>Lucapina maullina</i> Ramírez, 1974	13
<i>Lucapina philippiana</i> (Finlay, 1930)	13
Subfamilia EMARGINULINAE Children, 1834.	14
<i>Emarginula</i> Lamarck, 1801	14
<i>Emarginula velascoi</i> Rehder, 1980.	14
<i>Tugali</i> Gray, 1843	15
<i>Tugali chilensis</i> McLean, 1970	15
Subfamilia FISSURELLINAE J. Fleming, 1822	17
<i>Fissurella</i> Bruguière, 1789	17
<i>Fissurella asperella</i> G. B. Sowerby I, 1835	17
<i>Fissurella barbadensis</i> (Gmelin, 1791)	17
<i>Fissurella bridgesii</i> Reeve, 1849.	17
<i>Fissurella costata</i> Lesson, 1831.	18
<i>Fissurella crassa</i> Lamarck, 1822	24
<i>Fissurella cumingi</i> Reeve, 1849.	28
<i>Fissurella latimarginata</i> G. B. Sowerby I, 1833.	31
<i>Fissurella limbata</i> G. B. Sowerby I, 1835.	35
<i>Fissurella macrotrema</i> G. B. Sowerby I, 1835.	38
<i>Fissurella maxima</i> G. B. Sowerby I, 1834.	39
<i>Fissurella nigra</i> Lesson, 1831	46
<i>Fissurella nimbose</i> (Linnaeus, 1758)	53

<i>Fissurella nodosa</i> (Born, 1778)	53
<i>Fissurella oriens</i> G. B. Sowerby I, 1834.	53
<i>Fissurella oriens fulvescens</i> G. B. Sowerby I, 1835.	56
<i>Fissurella oriens oriens</i> G. B. Sowerby I, 1833.	57
<i>Fissurella peruviana</i> Lamarck, 1822.	61
<i>Fissurella picta</i> (Gmelin, 1791).	67
<i>Fissurella picta lata</i> G. B. Sowerby I, 1835	71
<i>Fissurella picta picta</i> (Gmelin, 1791)	75
<i>Fissurella pulchra</i> G. B. Sowerby I, 1834.	80
<i>Fissurella radiosa</i> Lesson, 1831.	82
<i>Fissurella radiosa radiosa</i> Lesson, 1831.	83
<i>Fissurella</i> sp.	84
<i>Macroschisma</i> Gray, 1835	85
<i>Macroschisma sinense</i> A. Adams, 1855	85
Subfamilia ZEIDORINAE Naef, 1913	85
<i>Puncturella</i> R. T. Lowe, 1827	85
<i>Puncturella conica</i> (d'Orbigny, 1841)	85
<i>Zeidora</i> A. Adams, 1860	86
<i>Zeidora bahamondei</i> Rehder, 1980.	86
<i>Zeidora macleani</i> Gálvez y Torres, 2019.	87
<i>Zeidora</i> sp	87
Colección Philippi	88
Subfamilia DIODORINAE Odhner, 1932	88
<i>Diodora</i> Gray, 1821	88
<i>Diodora</i> aff. <i>patagonica</i> (d'Orbigny, 1839)	88
<i>Diodora aspera</i> (Rathke, 1833)	88
<i>Diodora calyculata</i> (G. B. Sowerby I, 1823)	88
<i>Diodora cayenensis</i> (Lamarck, 1822)	88
<i>Diodora clathrata</i> (Reeve, 1849)	88
<i>Diodora funiculata</i> (Reeve, 1850)	88
<i>Diodora gibberula</i> (Lamarck, 1822)	88
<i>Diodora graeca</i> (Linnaeus, 1758).	88
<i>Diodora italica</i> (Defrance, 1820)	88
<i>Diodora jukesii</i> (Reeve, 1850)	89
<i>Diodora minuta</i> (Lamarck, 1822)	89
<i>Diodora pica</i> (G. B. Sowerby I, 1835)	89
<i>Diodora punctifissa</i> McLean, 1970	89
<i>Diodora ruppellii</i> (G. B. Sowerby I, 1835)	89
<i>Diodora</i> sp.	89
<i>Diodora spreta</i> (E. A. Smith, 1901)	89
<i>Lucapina</i> G. B. Sowerby I, 1835	89
<i>Lucapina philippiana</i> (Finlay, 1930)	89
<i>Lucapina sowerbii</i> (Sowerby I, 1835)	89

Subfamilia FISSURELLINAE J. Fleming, 1822	89
<i>Amblychilepas</i> Pilsbry, 1890	89
<i>Amblychilepas javanicensis</i> (Lamarck, 1822)	89
<i>Dendrofissurella</i> McLean & Kilburn 1986	89
<i>Dendrofissurella scutellum hiantula</i> (Lamarck, 1822)	89
<i>Fissurella</i> Bruguière, 1789	90
<i>Fissurella angusta</i> (Gmelin, 1791)	90
<i>Fissurella barbadensis</i> (Gmelin, 1791)	90
<i>Fissurella fascicularis</i> Lamarck, 1822	90
<i>Fissurella latimarginata</i> G. B. Sowerby I, 1835	90
<i>Fissurella longifissa</i> G. B. Sowerby II, 1862	90
<i>Fissurella macrotrema</i> G. B. Sowerby, 1835	90
<i>Fissurella maxima</i> G. B. Sowerby I, 1834	90
<i>Fissurella microtrema</i> G. B. Sowerby, 1835	90
<i>Fissurella mutabilis</i> G. B. Sowerby I, 1835	91
<i>Fissurella nimbose</i> (Linnaeus, 1758)	91
<i>Fissurella nodosa</i> (Born, 1778)	91
<i>Fissurella peruviana</i> Lamarck, 1822	91
<i>Fissurella radiosa radiosa</i> Lesson, 1831	91
<i>Fissurella</i> sp.	91
<i>Fissurella virescens</i> G. B. Sowerby, 1835	91
<i>Fissurella volcano</i> Reeve, 1849	92
Subfamilia ZEIDORINAE Naef, 1913	92
<i>Puncturella</i> R. T. Lowe, 1827	92
<i>Puncturella noachina</i> (Linnaeus, 1771)	92
Lista de ejemplares tipo	93
Nomenclator	95
Determinadores	117
Recolectores	118
Referencias Bibliográficas	121