

ISSN 0716 - 0224

**PUBLICACIÓN  
OCASIONAL** N°68/2018  
MUSEO NACIONAL DE  
HISTORIA NATURAL, CHILE



**MN  
HN** Museo  
Nacional  
de Historia  
Natural  
Chile

**A NEW CATALOGUE FOR THE ECHINODERMS  
HOUSED IN THE COLLECTION OF INVERTEBRATE  
ZOOLOGY DEPARTMENT AT THE NATIONAL  
MUSEUM OF NATURAL HISTORY, CHILE**

Andrea Martínez, Catalina Merino-Yunnissi y Erika Mutschke



**ISSN 0716 - 0224**

**MUSEO NACIONAL DE HISTORIA NATURAL  
CHILE**

**PUBLICACIÓN OCASIONAL N° 68 / 2018**

**A NEW CATALOGUE FOR THE ECHINODERMS HOUSED IN THE  
COLLECTION OF INVERTEBRATE ZOOLOGY DEPARTMENT  
AT THE NATIONAL MUSEUM OF NATURAL HISTORY, CHILE**

**Andrea Martínez, Catalina Merino-Yunnissi y Erika Mutschke**

Motivo de la portada

Close-up picture of *Centrostephanus sylviae* Fell, 1975

MNHNCL EQUI-15411, Paratype

Loc.: Roca Catedral de Peterborough, Isla San Félix, Lat. a S 26°16'10"; Long. a W 80°6'30",  
Lat. b S 26°16'10"; Long. b W 80°6'30", Coll.: R/V Anton Bruun, Date Coll.: 7/12/1965, Ident.:  
Fell, Date Ident.: 14/1/1975, Depth (m): 75, Spec.: 2, Prep.: Wet, Leg.: ND

Photo by: Jorge Pérez Schultheiss

#### Referencia Bibliográfica

Andrea Martínez, Catalina Merino-Yunnissi y Erika Mutschke. 2018. A new Catalogue for the Echinoderms Housed in the Collection of Invertebrate Zoology Department at the National Museum of Natural History, Chile, 68: 1-88.

Este volumen está disponible para su distribución en formato pdf en [publicaciones.mnhn.cl](http://publicaciones.mnhn.cl)

Toda correspondencia debe dirigirse a:  
Casilla 787 – Santiago, Chile  
[www.mnhn.cl](http://www.mnhn.cl)

**MINISTERIO DE LAS CULTURAS,  
LAS ARTES Y EL PATRIMONIO**

|   |                                     |
|---|-------------------------------------|
| Ministra de las Culturas, las Artes<br>y el Patrimonio        | <b>Consuelo Valdés Chadwick</b>     |
| Subsecretario del Patrimonio Cultural                         | <b>Emilio de la Cerda Errázuriz</b> |
| Director (S) del Servicio Nacional<br>del Patrimonio Cultural | <b>Javier Díaz González</b>         |

**PUBLICACIÓN OCASIONAL DEL  
MUSEO NACIONAL DE HISTORIA NATURAL  
CHILE**

**Director**

Claudio Gómez Papic

**Editor**

Herman Núñez

**Comité Editor**

Mario Elgueta  
Francisco Garrido  
Gloria Rojas  
David Rubilar

**Coeditores**

Jhoann Canto  
Francisco Urra

Dentro de los objetivos planteados y abordados en el Área de Zoología de Invertebrados de nuestro Museo, destaca la realización del catastro, revisión y actualización del estado de las colecciones custodiadas por dicha área. Entre ellas, la Colección de Equinodermos ha cobrado notoriedad debido a la alta importancia ecológica del grupo dentro de los ensamblajes marinos bentónicos característicos de nuestras costas, de ahí la importancia de representar la biodiversidad de este grupo en nuestras colecciones mediante este catálogo, lo que se enmarca en el cumplimiento del mandato institucional de generar conocimiento y valoración del patrimonio natural.

Es así que el resultado de esta labor se traduce en la presente publicación titulada Nuevo Catálogo de la Colección de Equinodermos del Área de Zoología de Invertebrados, publicación que actualiza la primera versión escrita por Bernardino Quijada, por ese entonces Jefe de la Sección de Zoología, y publicada hace más de cien años. Este nuevo catálogo da cuenta de la representación de un total de 136 especies nominales pertenecientes a las cinco clases de equinodermos actuales, lo que corresponde a aproximadamente un tercio de la biodiversidad descrita para nuestras costas, actualmente custodiada, preservada e investigada en el Área de Zoología de Invertebrados.

La información que presenta este nuevo catálogo se constituye en un referente cardinal para el desarrollo de estudios acerca de la biodiversidad y biogeografía de nuestro país. Esperamos que en las próximas Publicaciones Ocasionales se continúe abordando otras colecciones del Museo, y así fomentar el conocimiento público del patrimonio custodiado por nuestro Museo en concordancia con nuestra misión institucional, que es generar conocimiento y valoración del patrimonio natural y cultural de Chile.

Claudio Gómez Papić  
Director  
Museo Nacional de Historia Natural

## A NEW CATALOGUE FOR THE ECHINODERMS HOUSED IN THE COLLECTION OF INVERTEBRATE ZOOLOGY DEPARTMENT AT THE NATIONAL MUSEUM OF NATURAL HISTORY, CHILE

Andrea Martínez<sup>1</sup>, Catalina Merino-Yunnissi<sup>1</sup> y Erika Mutschke<sup>2</sup>

<sup>1</sup> Invertebrate Zoology Department, National Museum of Natural History, Santiago, Chile

<sup>2</sup> Instituto de la Patagonia, Universidad de Magallanes, Punta Arenas, Chile

### ABSTRACT

The Echinoderm Collection kept in the Invertebrate Zoology Department at the National Museum of Natural History (MNHCL) comprises 136 nominal Species. They belong to the 5 classes of living echinoderms represented in 985 lots. The current catalogue includes a systematic list for these Species and their current taxonomic status. A detailed description of each lot is also provided (*i.e.* catalog number, collection and identify data, kind of preparation). The localities referred to for each lot belonging to Chile were represented in cartographies for each Class.

**Keywords.** Echinodermata, Biological Collection, Chilean Echinoderms, Museum

### RESUMEN

La Colección de Equinodermos depositada y custodiada en el Área de Zoología de Invertebrados del Museo Nacional de Historia Natural (MNHCL), está conformada por 136 especies nominales pertenecientes a las cinco clases de equinodermos vivientes, representados a través de 985 lotes. El presente Catálogo provee un listado sistemático de tales especies, definiendo su estatus taxonómico actual, además incluye una descripción detallada de cada uno de los lotes que la componen (*i.e.* número de catálogo, información de colecta y determinación, materialidad). Las localidades referidas para cada lote pertenecientes a Chile se representaron en cartografías para cada Clase.

**Palabras Claves.** Echinodermata, Colecciones Biológicas, Equinodermos de Chile, Museo

### INTRODUCTION

The Phylum Echinodermata, an exclusively marine group, contains approximately 7000 living Species (Pawson 2007). In Chile, Echinoderms are one of the most diverse marine taxa along the coast (Mutschke and Ríos 2016) and is represented through 360 nominal Species ~ (Larrazin 1995, Mutschke 2008). Despite being a group studied since the mid-seventeenth century, this taxon has large gaps in taxonomy, systematic, biogeographical and ecological information compared to other groups of invertebrates present in the Chilean Coast.

Quijada (1911) published, for the first time, the “Catalogue of Collection of Echinoderms” housed at the MNHCL, thereafter no other reference has been written about this group. Quijada’s work included specimens deposited by Dr. Rudolph Armandus Philippi, who described and published new and already known echinoderm Species from Chile (Alvarado and Solís-Marín 2012), and other material from different latitudes. After Philippi, the collection continued growing thanks to the fieldwork achieved by curators in charge of collection or from donations from scientific expeditions, such as the Lund University Chilean Expedition (LUCE:1948-1949). This expedition deposited collected material into many museums, including the MNHCL (Martínez *et al.* 2016). This collection includes material collected from intertidal to great depths along the Chilean Coast, and has been examined by important taxonomists: Madsen, Mortensen, Voss, Codoceo, Mutschke, among others.

This collection is a representation of the natural heritage along the Chilean coast. The importance of housing and conserving reference collections relates to the role in monitoring the impact of external pressures and environmental worldwide biodiversity change (Mutschke *et al.* 2016; Simmons and Muñoz-Saba, 2005). Furthermore, this collection represents a largely untapped source of long-term data on evolutionary changes by comparing phenotypic and genotypic changes in the wild populations (Ozgo *et al.* 2016; Holmes *et al.* 2017). Recent advances in next-generation sequencing technology, and subsequent

development of techniques for preparing and sequencing historical DNA, make collections like this one a very attractive option for further research (Yeates *et al.* 2016). However, the difficulty of accessing the original collections, the dispersion of these and the scarcity of synoptic reviews make their study difficult (Mutschke, 2008), which makes it necessary to preserve and maintain reference collections.

Herein, the review and systematization of the information from the Collection of Echinoderm is proposed. The objective of this work is to document the updated catalogue of this collection, including the current taxonomic status of the Species, the characterization of lots that composed it, and describing the representation of natural heritage through biodiversity of this taxa focused in Chile.

## MATERIALS AND METHODS

The lots belonging to Collection of the Echinoderms deposited at the Invertebrate Zoology Area at MNHN-CL from 1853 to 2017 were reviewed. This material was classified into two categories: according if the Species were identified or unidentified, and the way that the Species were preserved, either wet (ethanol 70%) or dry. The identified Species were determined and then cataloged according to the current protocol: Museum Acronym (MNHNCL) Collection Acronym (Echinodermata: EQUI) and were assigned a correlative number according to order of income. If lots has been determined but not cataloged, the revision and updating of the taxonomic status of the Species was carried out according to the WoRMS Editorial Board 2017, once revised and updated, then they were cataloged.

The systematic lists of lots belonging to Collection is showed. Despite of this review, in some cases these lists presents taxonomical hierarchie for which it was not possible to define authority, they are ordered by classes. These lists are presented by a detailed characterization of each lot as:

Scientific Name

Catalog Number

Type Status (where applicable)

Loc: Locality, Lat: Latitude; Long: Longitude or Lat a: Initial Latitude; Long a: Initial Longitude; Lat b: Final Latitude; Long b: Final Longitude; Coll: Collector(s); Dat. Coll.: Date Collected; Ident: Identified By; Dat. Ident.: Date Identified; Depth (m): Depth in meters; Spec.: Specimen Count; Prep: Preparation; Leg: Legatee.

Once all collection was cataloged, this and all data recovered from labels was systematized into software Biotica 5.0 developed by CONABIO. In those cases when specific data was not available is included ND (no data). Referred localities for each lot collected from Chile were cartographically represented. In most Species this information was clearly stated on the original label, however, in some cases it was necessary to make some georeference adjustments.

Lots with missing location information were obtained according to different cases represented by the symbol“\*”. In cases when indicated location refers to a wide region (*e.g.*, Coquimbo), the geographical coordinate corresponds to a reference point located in front of the locality indicated in the label of each lot. If the locality is referred to a range (*e.g.*, between Los Vilos and Papudo), it was georeferenced at the midpoint of the indicated range and according to the specific locality. The symbol “\*\*” was include when the original geographic coordinate was imprecise and once projected on the map was clearly displaced from the reference location (*e.g.*, in land), then the point was placed according to the reference location. The cartography was constructed using the ARCGIS software and is referred to the Datum WGS 84, and the geographic coordinate system.

## RESULTS

A total of 136 nominal Species corresponding to 985 lots were reviewed. These species belonging to 5 classes of Echinodermata represented by 19 Orders: Crinoidea (1), Asteroidea (6), Ophiuroidea (2), Echinoidea (7) and Holothuroidea (3) (Table 1). From the total 105 Species belonging to continental and insular Chile besides Peninsular Antarctic Territory (949 lots), in the other hand, 31 Species corresponding to donations from other latitudes (36 lots), and although they are included in the taxonomic lists and subsequent characterization of each lots, they have not been included in maps.

TABLE 1. Collection of Echinoderms of Invertebrate Zoology Department at MNHNCL

| CLASS                       | ORDER           | Nº OF FAMILY | Nº OF GENUS | Nº OF NOMINAL Species |
|-----------------------------|-----------------|--------------|-------------|-----------------------|
| <b>Crinoidea</b>            | Comatulida      | 2            | 2           | 2                     |
| <b>Asteroidea</b>           | Valvatida       | 9            | 22          | 34                    |
|                             | Velatida        | 1            | 3           | 4                     |
|                             | Notomyotida     | 1            | 1           | 2                     |
|                             | Forcipulatida   | 3            | 12          | 16                    |
|                             | Paxillosida     | 5            | 9           | 16                    |
|                             | Spinulosida     | 1            | 1           | 1                     |
| <b>Ophiuroidea</b>          | Ophiurida       | 5            | 9           | 14                    |
|                             | Euryalida       | 4            | 10          | 12                    |
| <b>Echinoidea</b>           | Echinoneoidea   | 1            | 1           | 1                     |
|                             | Clypeasteroidea | 5            | 6           | 8                     |
|                             | Spatangoida     | 4            | 5           | 6                     |
|                             | Diadematoida    | 1            | 2           | 3                     |
|                             | Arbacioidea     | 1            | 2           | 3                     |
|                             | Camarodonta     | 5            | 6           | 8                     |
|                             | Cidaroida       | 0            | 1           | 1                     |
| <b>Holothuroidea</b>        | Dendrochirotida | 2            | 3           | 3                     |
|                             | Molpadida       | 0            | 1           | 1                     |
|                             | Persiculida     | 1            | 1           | 1                     |
| <b>PHYLUM ECHINODERMATA</b> |                 | <b>51</b>    | <b>97</b>   | <b>136</b>            |

The systematic lists defined for each class and their respective cartography are detailed below, as well as, a detailed characterization of each lot.



**SYSTEMATIC LIST PHYLUM ECHINODERMATA****CLASS CRINOIDEA (Figura 1)**

Kingdom Animalia Linneus, 1758

Phylum Echinodermata Bruguière, 1791 [ex Klein, 1734]

Class Crinoidea Miller, 1821

Subclass Articulata Zittel, 1879

Order Comatulida A.H. Clark 1908

Superfamily Antedonoidea Norman, 1865

Family Antedonidae Norman, 1865

Genus *Solanometra* AH Clark, 1911

Species *Solanometra antarctica* (Carpenter, 1881)

Family Tropiometridae AH Clark, 1908

Genus *Tropiometra* AH Clark, 1907

Species *Tropiometra carinata* (Lamarck, 1816)

1. *Solanometra antarctica* (Carpenter, 1881)

**MNHNCL EQUI-15212**

Loc.: Los Vilos, Lat. S 31°56'; Long. W 71°38'\*, Coll.: Andrade, H., Date Coll.: 23/01/1979, Ident: Codoceo, M. Date Ident.: 1980, Depth (m): 400, Spec.: 2, Prep.: Dry, Leg.: ND

**MNHNCL EQUI-15324**

Loc.: Papudo, Lat. S 32°30'\*; Long. W 71°27'\*, Coll.: ND, Date Coll.: ND, Ident: Codoceo, M., Date Ident.: 28/4/1980, Depth (m): 420, Spec.: 2, Prep.: Dry, Leg.: ND

2. *Tropiometra carinata* (Lamarck, 1816)

**MNHNCL EQUI-15207**

Loc.: São Sebastião, São Paulo, Brasil, Lat. ND; Long. ND, Coll.: ND, Date Coll.: 9/1960, Ident: ND, Date Ident.: ND, Depth (m): ND, Spec.: 3, Prep.: Dry, Leg.: ND

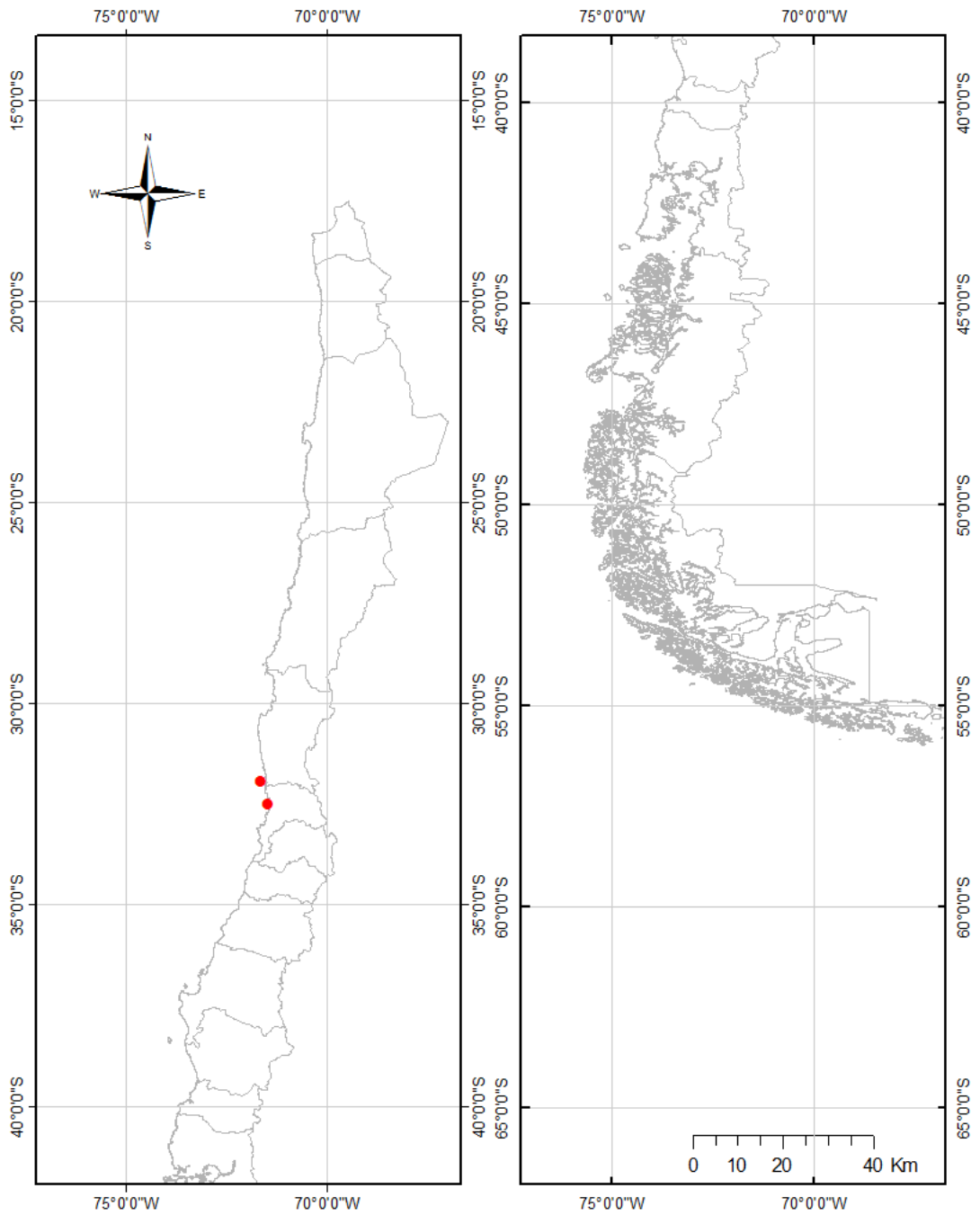


FIGURE 1. Location of lots representing Species of Class Crinoidea from Chile and housed in the Collection of Echinoderms in the Invertebrate Zoology Department (MNHNCL)

**CLASS ASTEROIDEA (Figure 2)**

Subphylum Asterozoa Zittel, 1895

Class Asteroidea De Blainville, 1830

Superorder Valvatacea Blake, 1987

Order Valvatida Perrier, 1884

Family Odontasteridae Verrill, 1899

Genus *Acodontaster* Verrill, 1899Species *Acodontaster hodgsoni* (Bell, 1908)Species *Acodontaster elongatus* (Sladen, 1889)Subspecies *Acodontaster elongatus elongatus* (Sladen, 1889)Subspecies *Acodontaster elongatus granuliferus* (Koehler, 1912)Genus *Diplodontias* Fisher, 1908Species *Diplodontias singularis* (Müller & Troschel, 1843)Subspecies *Diplodontias singularis granulatus* (Perrier, 1891)Genus *Odontaster* Verrill, 1880Species *Odontaster penicillatus* (Philippi, 1870)Species *Odontaster validus* Koehler, 1906

Family Asterinidae Gray, 1840

Genus *Asterina* Nardo, 1834Species *Asterina fimbriata* Perrier, 1875Species *Asterina gibbosa* (Pennant, 1777)Genus *Anseropoda* Nardo, 1834Species *Anseropoda placenta* (Pennant, 1777)Genus *Aquilonastra* O'Loughlin in O'Loughlin & Waters, 2004Species *Aquilonastra cepheus* (Müller & Troschel, 1842)Genus *Parvulastra* O'Loughlin in O'Loughlin & Waters, 2004Species *Parvulastra calcarata* (Perrier, 1869)Genus *Patiria* Gray, 1840Species *Patiria chilensis* (Lutken, 1859)Species *Patiria pectinifera* (Müller & Troschel, 1842)

Family Goniasteridae Forbes, 1841

Genus *Ceramaster* Verrill, 1899Species *Ceramaster patagonicus* (Sladen, 1889)

Subfamily Hippasterinae Verrill, 1899

Genus *Hippasteria* Gray, 1840Species *Hippasteria falklandica* Fisher, 1940Species *Hippasteria lepidonotus* (Fisher, 1905)Species *Hippasteria phrygiana* (Parelius, 1768)

Family Ganeriidae Sladen, 1889

Genus *Cuenotaster* Thiéry in Koehler, 1920Species *Cuenotaster involutus* (Koehler, 1912)Genus *Cycethra* Bell, 1881Species *Cycethra verrucosa* (Philippi, 1857)Genus *Ganeria* Gray, 1847Species *Ganeria falklandica* Gray, 1847

- Family Poraniidae Perrier, 1894
  - Genus *Glabraster* A.H. Clark, 1916
    - Species *Glabraster antarctica* (E. A. Smith, 1876)
  - Genus *Poraniopsis* Perrier, 1891
    - Species *Poraniopsis echinaster* Perrier, 1891
- Family Oreasteridae Fisher, 1908
  - Genus *Goniodiscus* Müller & Troschel, 1842
    - Species *Goniodiscus frascheli* Philippi in Quijada, 1911
  - Genus *Oreaster* Müller & Troschel, 1842
    - Species *Oreaster reticulatus* (Linnaeus, 1758)
- Family Solasteridae Viguiier, 1878
  - Genus *Lophaster* Verrill, 1878
    - Species *Lophaster stellans* Sladen, 1889
  - Genus *Paralophaster* Fisher, 1940
    - Species *Paralophaster antarcticus* (Koehler, 1912)
    - Species *Paralophaster godfroyi* (Koehler, 1912)
      - Subspecies *Paralophaster godfroyi asperatus* (Koehler, 1920)
  - Genus *Solaster* Forbes, 1839
    - Species *Solaster endeca* (Linnaeus, 1771)
    - Species *Solaster regularis* Sladen, 1889
- Family Oreasteridae Fisher, 1908
  - Genus *Nidorellia* Gray, 1840
    - Species *Nidorellia armata* (Gray, 1840)
- Family Ophidiasteridae Verrill, 1870
  - Genus *Ophidiaster* L. Agassiz, 1836
    - Species *Ophidiaster agassizi* Perrier, 1881
    - Species *Ophidiaster ophidianus* (Lamarck, 1816)
- Order Velatida Perrier, 1884
  - Family Pterasteridae Perrier, 1875
    - Genus *Calyptraster* Sladen, 1882
      - Species *Calyptraster tenuissimus* Bernasconi, 1966
    - Genus *Diplopteraster* Verrill, 1880
      - Species *Diplopteraster clarki* Bernasconi, 1937
      - Species *Diplopteraster verrucosus* (Sladen, 1882)
    - Genus *Pteraster* Müller & Troschel, 1842
      - Species *Pteraster affinis* Smith, 1876
- Order Notomyotida Ludwig, 1910
  - Family Benthoplectinidae Verrill, 1899
    - Genus *Cheiraster* Studer, 1883
      - Subgenus *Cheiraster (Luidiaster)* Studer, 1883
        - Species *Cheiraster (Luidiaster) gerlachei* Ludwig, 1903
        - Species *Cheiraster (Luidiaster) planeta* (Sladen, 1889)
- Superorder Forcipulatacea Blake, 1987
  - Order Forcipulatida Perrier, 1884
    - Family Asteroidea Gray, 1840
      - Genus *Anasterias* Perrier, 1875
        - Species *Anasterias antarctica* (Lütken, 1857)
        - Species *Anasterias varia* (Philippi, 1870)

- Genus *Asterias* Linnaeus, 1758
  - Species *Asterias alta* Philippi (MS) in Quijada, 1911
  - Species *Asterias hirtum* Philippi (MS) in Quijada, 1911
  - Species *Asterias rubens* Linnaeus, 1758
- Genus *Astrostole* Fisher, 1923
  - Species *Astrostole paschae* (H.L. Clark, 1920)
  - Species *Astrostole platei* (Meissner, 1896)
- Genus *Coscinasterias* Verrill, 1867
  - Species *Coscinasterias tenuispina* (Lamarck, 1816)
- Genus *Diplasterias* Perrier, 1891
  - Species *Diplasterias brucei* (Koehler, 1907)
- Genus *Leptasterias* Verrill, 1866
  - Subgenus *Leptasterias* (*Leptasterias*) Verrill, 1866
    - Species *Leptasterias* (*Leptasterias*) *muelleri* (M. Sars, 1846)
      - Subspecies *Leptasterias* (*Leptasterias*) *muelleri muelleri* (M. Sars, 1846)
- Genus *Meyenaster* Verrill, 1913
  - Species *Meyenaster gelatinosus* (Meyen, 1834)
- Family Zoroasteridae Sladen, 1889
  - Genus *Myxoderma* Fisher, 1905
    - Species *Myxoderma qawashqari* (Moyana & Larrain Prat, 1976)
  - Genus *Pisaster* Müller & Troschel, 1840
    - Species *Pisaster ochraceus* (Brandt, 1835)
  - Genus *Zoroaster* Wyville Thomson, 1873
    - Species *Zoroaster spinulosus* Fisher, 1906
- Family Stichasteridae Perrier, 1885
  - Genus *Cosmasterias* Sladen, 1889
    - Species *Cosmasterias lurida* (Philippi, 1858)
  - Genus *Stichaster* Müller & Troschel, 1840
    - Species *Stichaster striatus* Müller & Troschel, 1840
- Order Paxillosida Perrier, 1884
  - Family Ctenodiscidae Sladen, 1889
    - Genus *Ctenodiscus* Müller & Troschel, 1842
      - Species *Ctenodiscus procurator* Sladen, 1889
  - Family Luidiidae Sladen, 1889
    - Genus *Luidia* Forbes, 1839
      - Species *Luidia magellanica* Leiboldt, 1895
      - Species *Luidia sarsii* Düben & Koren in Düben, 1844
  - Family Astropectinidae Gray, 1840
    - Genus *Astropecten* Gray, 1840
      - Species *Astropecten armatus* Gray, 1840
      - Species *Astropecten bispinosus* (Otto, 1823)
      - Species *Astropecten jonstoni* (Delle Chiaje, 1827)
    - Genus *Bathybiaster* Danielssen & Koren, 1883
      - Species *Bathybiaster loripes* Sladen, 1889
      - Species *Bathybiaster loripes obesus* Sladen, 1889
    - Genus *Macroptychaster* H.E.S. Clark, 1962

- Species *Macroptychaster accrescens* (Koehler, 1920)  
 Genus *Psilaster* Sladen, 1885  
 Species *Psilaster charcoti* (Koehler, 1906)  
 Family Heliasteridae Viguiier, 1879  
 Genus *Heliaster* Gray, 1840  
 Species *Heliaster canopus* Valenciennes (MS) in Perrier, 1875  
 Species *Heliaster helianthus* (Lamarck, 1816)  
 Species *Heliaster polybrachius* H.L. Clark, 1907  
 Genus *Labidiaster* Lütken, 1871  
 Species *Labidiaster radiosus* Loven in Lütken, 1871  
 Family Pseudarchasteridae Sladen, 1889  
 Genus *Pseudarchaster* Sladen, 1889  
 Species *Pseudarchaster discus* Sladen, 1889  
 Species *Pseudarchaster parelii* (Düben & Koren, 1846)  
 Superorder Spinulosacea Blake, 1987  
 Order Spinulosida Perrier, 1884  
 Family Echinasteridae Verrill, 1867  
 Genus *Henricia* Gray, 1840  
 Species *Henricia obesa* (Sladen, 1889)

1. *Acodontaster hodgsoni* (Bell, 1908)

**MNHNCL EQUI-15909**

Loc.: Bahía Chile, Antártica, Lat. S 62°28'59''\*; Long. W 59°43'\*; Coll.: Moreno, C., Date Coll.: 13/12/1969, Ident.: Codoceo, M., Date Ident.: ND, Depth (m): ND, Spec.: 4, Prep.: Wet, Leg.: ND

2. *Acodontaster elongatus* (Sladen, 1889)

**MNHNCL EQUI-15367**

Loc.: Pichidangui, Lat. S 32°7'48''\*; Long. W 71°32'29''\*, Coll.: ND, Date Coll.: 3/11/1976, Ident.: Codoceo, M., Date Ident.: ND, Depth (m): ND, Spec.: 2, Prep.: Dry, Leg.: Andrade, H.

3. *Acodontaster elongatus elongatus* (Sladen, 1889)

**MNHNCL EQUI-15232**

Loc.: Los Vilos, Lat. a S 31°56''\*; Long. a W 71°38''\*, Lat. b S 31°54'; Long. b W 71°32'; Coll.: González, A. & B/P "Goden Wind", Date Coll.: 14/10/1976, Ident.: Codoceo, M., Date Ident.: 11/1977, Depth (m): 300-400, Spec.: 1, Prep.: Dry, Leg.: Andrade, H.

4. *Acodontaster elongatus granuliferus* (Koehler, 1912)

**MNHNCL EQUI-15233**

Loc.: Pichidangui, Lat. S 32°7'48''\*; Long. W 71°32'29''\*, Coll.: ND, Date Coll.: 3/11/1976, Ident.: Codoceo, M., Date Ident.: ND, Depth (m): ND, Spec.: 2, Prep.: Dry, Leg.: Andrade, H.

5. *Diplodontias singularis* (Müller & Troschel, 1843)

**MNHNCL EQUI-15095**

Loc.: SE de Punta Ahui, Lat. S 41°50'10''; Long. W 73°51'20'', Coll.: LUND, Date Coll.: 5/5/1949, Ident.: F. J. Madsen, Date Ident.: 1/1/1954, Depth (m): 8, Spec.: 1, Prep.: Dry, Leg.: ND

**MNHNCL EQUI-15794**

Loc.: Entre Melinka y Puerto Aguirre, costa de Aysén, Lat. S 43°53'\*; Long. W 73°44'\*; Coll.: IFOP, Date Coll.: ND, Ident.: ND, Date Ident.: ND, Depth (m): ND, Spec.: 1, Prep.: Dry, Leg.: ND

**MNHNCL EQUI-15868**

Loc.: Calbuco, Lat. S 41°46'40''\*; Long. W 73°7'46''\*, Coll.: ND, Date Coll.: 1982, Ident.: Philippi, R.A., Date Ident.: ND, Depth (m): ND, Spec.: 3, Prep.: Dry, Leg.: Philippi, R.A.

**MNHNCL EQUI-15873**

Loc.: Archipiélago Chonos, Aysén, Lat. S 45°8'; Long. W 73°57', Coll.: Philippi, R.A., Date Coll.: ND, Ident.: Philippi, R.A., Date Ident.: ND, Depth (m): ND, Spec.: 1, Prep.: Dry, Leg.: Philippi, R.A.

6. *Diplodontias singularis granulatus* (Perrier, 1891)

**MNHNCL EQUI-15685**

Loc.: Bahía Oglander, Isla Navarino, Lat. S 55°10'19''\*; Long. W 67°1'37''\*, Coll.: Expedición Centolla IFOP, Date Coll.: 26/2/1969, Ident.: ND, Date Ident.: ND, Depth (m): ND, Spec.: 1, Prep.: Wet, Leg.: IFOP

7. *Odontaster penicillatus* (Philippi, 1870)

**MNHNCL EQUI-15033**

Loc.: Punta Llasquehue, Lat. S 40°38'; Long. W 74°11', Coll.: B/I "GECO", Date Coll.: 29/1/1965, Ident.: Codoceo, M., Date Ident.: ND, Depth (m): 0, Spec.: 1, Prep.: Dry, Leg.: ND

**MNHNCL EQUI-15034**

Loc.: W de Chiloé, Lat. S 41°41'4''; Long. W 74°40'5'', Coll.: Pequeño R, G. & B/I "Carlos Darwin", Date Coll.: 24/4/1966, Ident.: Codoceo, M., Date Ident.: ND, Depth (m): 250, Spec.: 1, Prep.: Dry, Leg.: IFOP

**MNHNCL EQUI-15048**

Loc.: Papudo, Lat. S 32°30'\*; Long. W 71°27'\*; Coll.: ND, Date Coll.: 28/4/1980, Ident.: Codoceo, M., Date Ident.: ND, Depth (m): 420, Spec.: 3, Prep.: Dry, Leg.: Andrade, H.

**MNHNCL EQUI-15049**

Loc.: Puerto Montt, Chile, Lat. S 41°29'\*; Long. W 72°56'\*; Coll.: Fonck, F., Date Coll.: 1859, Ident.: Philippi, R.A., Date Ident.: 1870, Depth (m): ND, Spec.: 1, Prep.: Dry, Leg.: ND

**MNHNCL EQUI-15050**

Loc.: Corona, Chiloé, Lat. S 41°46'; Long. W 73°53', Coll.: IFOP, Date Coll.: ND, Ident.: Letelier, S., Date Ident.: 3/3/1992, Depth (m): ND, Spec.: 1, Prep.: Dry, Leg.: ND

**MNHNCL EQUI-15051**

Loc.: Chaitén, Lat. S 42°53'\*; Long. W 72°53'\*; Coll.: Villegas, L. & G. Pequeño, Date Coll.: 9/5/1966, Ident.: ND, Date Ident.: ND, Depth (m): ND, Spec.: 1, Prep.: Dry, Leg.: ND

**MNHNCL EQUI-15052**

Loc.: Corral, Lat. S 39°49'\*; Long. W 76°49'\*; Coll.: Pequeño R, G. & B/I "Carlos Darwin", Date Coll.: 23/1/1970, Ident.: ND, Date Ident.: ND, Depth (m): ND, Spec.: 1, Prep.: Dry, Leg.: ND

**MNHNCL EQUI-15094**

Loc.: Golfo de Ancud, Lat. S 41°49'40''; Long. W 73°8', Coll.: LUND, Date Coll.: 3/5/1949, Ident.: F. J. Madsen, Date Ident.: 1/1/1954, Depth (m): 45, Spec.: 1, Prep.: Wet, Leg.: ND

**MNHNCL EQUI-15261**

Loc.: Los Vilos, Lat. S 31°54''\*; Long. W 71°32''\*, Coll.: ND, Date Coll.: 3/11/1976, Ident.: Codoceo, M., Date Ident.: ND, Depth (m): 350-400, Spec.: 1, Prep.: Wet, Leg.: ND

**MNHNCL EQUI-15274**

Loc.: ND, Lat. a S 55°8,7'; Long. a W 71°57,6', Lat. b S 55°8,1'; Long. b W 72°, Coll.: AKEBONO MARU 72 Crucero VI, Date Coll.: 19/11/1978, Ident.: Martínez, A., Date Ident.: 19/7/2016, Depth (m): 218, Spec.: 1, Prep.: Wet, Leg.: ND

**MNHNCL EQUI-15396**

Loc.: Isla Teresa, Lat. S 44°51'14''\*; Long. W 73°46''\*, Coll.: ND, Date Coll.: 10/2006, Ident.: ND, Date Ident.: ND, Depth (m): ND, Spec.: 1, Prep.: Wet, Leg.: ND

**MNHNCL EQUI-15430**

Loc.: ND, Lat. a S 53°53'; Long. a W 74°10', Lat. b S 53°52'; Long. b W 74°12', Coll.: AKEBONO MARU 72 Crucero II, Date Coll.: 27/11/1977, Ident.: Martínez, A., Date Ident.: 19/8/2016, Depth (m): 350-352, Spec.: 1, Prep.: Wet, Leg.: ND

**MNHNCL EQUI-15469**

Loc.: ND, Lat. a S 53°12'; Long. a W 74°51'6'', Lat. b S 53°13'8''; Long. b W 74°48'7'', Coll.: AKEBONO MARU 72 Crucero VI, Date Coll.: 12/11/1978, Ident.: Martínez, A., Date Ident.: 23/8/2016, Depth (m): 396, Spec.: 3, Prep.: Wet, Leg.: ND

**MNHNCL EQUI-15487**

Loc.: ND, Lat. S 52°17'; Long. W 75°26', Coll.: AKEBONO MARU 72 Crucero II, Date Coll.: 23/11/1977, Ident.: Martínez, A., Date Ident.: 1/9/2016, Depth (m): 129-130, Spec.: 1, Prep.: Wet, Leg.: ND

**MNHNCL EQUI-15545**

Loc.: Estero de Las Montañas, Lat. S 51°48'; Long. W 73°18', Coll.: CIMAR 15 Fiordos, Date Coll.: 6/11/2009, Ident.: Martínez, A., Date Ident.: 15/9/2016, Depth (m): ND, Spec.: 1, Prep.: Wet, Leg.: ND

**MNHNCL EQUI-15547**

Loc.: ND, Lat. S 52°3'; Long. W 72°58'33'', Coll.: CIMAR 15 Fiordos, Date Coll.: 27/10/2009, Ident.: Martínez, A., Date Ident.: 15/9/2016, Depth (m): 19, Spec.: 2, Prep.: Wet, Leg.: ND

**MNHNCL EQUI-15650**

Loc.: Faro Topocalma, Lat. S 34°8'\*; Long. W 72°1'\*, Coll.: ND, Date Coll.: 25/5/1976, Ident.: Martínez, A., Date Ident.: 30/9/2016, Depth (m): ND, Spec.: 4, Prep.: Wet, Leg.: H. Andrade

**MNHNCL EQUI-15657**

Loc.: ND, Lat. a S 56°5'22''; Long. a W 70°2'6'', Lat. b S 56°6'5'', Long. b W 70°0'4'', Coll.: AKEBONO MARU 72 Crucero VI, Date Coll.: 23/11/1978, Ident.: Martínez, A., Date Ident.: 30/9/2016, Depth (m): 435, Spec.: 1, Prep.: Wet, Leg.: ND

**MNHNCL EQUI-15663**

Loc.: ND, Lat. a S 53°45'; Long. a W 74°11', Lat. b S 53°43'; Long. b W 74°12', Coll.: AKEBONO MARU 72 Crucero II, Date Coll.: 27/11/1977, Ident.: Martínez, A., Date Ident.: 5/10/2016, Depth (m): 177-187, Spec.: 1, Prep.: Wet, Leg.: ND

**MNHNCL EQUI-15682**

Loc.: ND, Lat. a S 53°53'; Long. a W 74°10', Lat. b S 53°52'; Long. b W 74°12', Coll.: AKEBONO MARU 72 Crucero II, Date Coll.: 27/11/1977, Ident.: Martínez, A., Date Ident.: 7/10/2016, Depth (m): 350-352, Spec.: 2, Prep.: Wet, Leg.: ND

**MNHNCL EQUI-15688**

Loc.: ND, Lat. a S 56°18,7'42''; Long. a W 69°38,3'18'', Lat. b S 56°15,4'24''; Long. b W 69°38,9'54'', Coll.: AKEBONO MARU 72 Crucero II, Date Coll.: 6/12/1977, Ident.: Martínez, A., Date Ident.: 13/10/2016, Depth (m): 191, Spec.: 1, Prep.: Wet, Leg.: ND

**MNHNCL EQUI-15703**

Loc.: Faro Topocalma, Lat. S 34°8'\*; Long. W 72°1'\*, Coll.: ND, Date Coll.: 25/5/1976, Ident.: Martínez, A., Date Ident.: 20/10/2016, Depth (m): ND, Spec.: 11, Prep.: Wet, Leg.: H. Andrade

**MNHNCL EQUI-15704**

Loc.: ND, Lat. a S 54°37'; Long. a W 73°28', Lat. b S 54°35'; Long. b W 73°29,7', Coll.: AKEBONO MARU 72 Crucero II, Date Coll.: 29/11/1977, Ident.: Martínez, A., Date Ident.: 20/10/2016, Depth (m): 344-348, Spec.: 2, Prep.: Wet, Leg.: ND

**MNHNCL EQUI-15756**

Loc.: Tocopilla, Lat. S 22°19'40''; Long. W 70°20'59'', Coll.: EICOMAR I, Date Coll.: 23/7/1999, Ident.: Martínez, A., Date Ident.: 8/11/2016, Depth (m): 470, Spec.: 10, Prep.: Wet, Leg.: ND

**MNHNCL EQUI-15770**

Loc.: Canal Messier, Lat. S 47°49'\*; Long. W 74°46'\*; Coll.: Expedición Raleigh 2001, Date Coll.: 2/2001, Ident.: Martínez, A., Date Ident.: 10/11/2016, Depth (m): ND, Spec.: 1, Prep.: Wet, Leg.: ND

**MNHNCL EQUI-15953**

Loc.: ND, Lat. S 41°45'5''; Long. W 74°44', Coll.: Pequeño R, G. & B/I "Carlos Darwin", Date Coll.: 24/4/1966, Ident.: Codoceo, M., Date Ident.: ND, Depth (m): 191, Spec.: 5, Prep.: Dry, Leg.: ND

8. *Odontaster validus* Koehler, 1906

**MNHNCL EQUI-15951**

Loc.: S de Isla Mocha, Lat. S 38°29'\*; Long. W 73°56'\*; Coll.: Henríquez, G., Date Coll.: 12/1/1965, Ident.: Codoceo, M., Date Ident.: ND, Depth (m): 235, Spec.: 22, Prep.: Dry, Leg.: G. Henriquez



9. *Asterina fimbriata* Perrier, 1875**MNHNCL EQUI-15151**

Loc.: ND, Lat. S 55°24'6"; Long. W 66°15'6", Coll.: Mutschke, E., Date Coll.: 16/5/1996, Ident.: Mutschke, E., Date Ident.: ND, Depth (m): 97, Spec.: 2, Prep.: Wet, Leg.: Mutschke, E.

**MNHNCL EQUI-15178**

Loc.: Estero Cailín, Quellón, Lat. S 37°55'; Long. W 72°23', Coll.: ND, Date Coll.: 2/1956, Ident.: Mutschke, E., Date Ident.: 14/1/2013, Depth (m): ND, Spec.: 21, Prep.: Dry, Leg.: Codoceo, M.

**MNHNCL EQUI-15182**

Loc.: Chiloé, Lat. S 43°0'; Long. W 73°0', Coll.: Trautman, Date Coll.: 1954, Ident.: Mutschke, E., Date Ident.: 14/1/2013, Depth (m): ND, Spec.: 15, Prep.: Dry, Leg.: ND

**MNHNCL EQUI-15187**

Loc.: Chiloé, Lat. S 43°0'; Long. W 73°0', Coll.: Bahamonde, N., Date Coll.: ND, Ident.: Mutschke, E., Date Ident.: 14/1/2013, Depth (m): ND, Spec.: 1, Prep.: Dry, Leg.: Bahamonde, N.

**MNHNCL EQUI-15190**

Loc.: Pullinque, Isla frente a Ancud, Lat. S 39°34'"; Long. W 72°8'"; Coll.: Codoceo, M., Date Coll.: 1/1953, Ident.: Codoceo, M., Date Ident.: ND, Depth (m): ND, Spec.: 2, Prep.: Dry, Leg.: Codoceo, M.

**MNHNCL EQUI-15275**

Loc.: Chiloé, Lat. S 42°37'26"; Long. W 73°55'35", Coll.: Codoceo, M., Date Coll.: 2/1953, Ident.: ND, Date Ident.: ND, Depth (m): ND, Spec.: 7, Prep.: Wet, Leg.: ND

**MNHNCL EQUI-15276**

Loc.: Quetalmahue (Lechagua), Lat. S 41°52'46"; Long. W 73°50'59"\*; Coll.: Áviles, S. Date Coll.: 7/1963, Ident.: Codoceo, M., Date Ident.: ND, Depth (m): 5, Spec.: 4, Prep.: Wet, Leg.: ND

**MNHNCL EQUI-15423**

Loc.: Isla Quinchao, Lat. S 41°31"; Long. W 73°1", Coll.: ND, Date Coll.: 7/11/1965, Ident.: Codoceo, M., Date Ident.: ND, Depth (m): ND, Spec.: 1, Prep.: Wet, Leg.: INFOP

**MNHNCL EQUI-15810**

Loc.: Bahía Huellonquén, Isla Cailín (Chiloé), Lat. S 43°10"; Long. W 73°35", Coll.: Vidal, J., Date Coll.: 7/3/1965, Ident.: ND, Date Ident.: ND, Depth (m): ND, Spec.: 1, Prep.: Wet, Leg.: ND

**MNHNCL EQUI-15813**

Loc.: Isla Traiguén, Canal Costa, Río Bravo, Lat. S 45°35'; Long. W 73°37', Coll.: Vidal, Date Coll.: 4/3/1965, Ident.: Codoceo, M., Date Ident.: ND, Depth (m): ND, Spec.: 12, Prep.: Wet, Leg.: INFOP

**MNHNCL EQUI-15904**

Loc.: Putemún, Chiloé, Lat. S 41°55'; Long. W 72°58', Coll.: ND, Date Coll.: 12/1973, Ident.: ND, Date Ident.: ND, Depth (m): ND, Spec.: 3, Prep.: Wet, Leg.: ND

**MNHNCL EQUI-15907**

Loc.: ND, Lat. S 45°49'51"; Long. W 74°15'55", Coll.: Salas, I., Date Coll.: 21/3/2003, Ident.: Martínez, A., Date Ident.: 10/7/2017, Depth (m): ND, Spec.: 7, Prep.: Wet, Leg.: ND

10. *Asterina gibbosa* (Pennant, 1777)**MNHNCL EQUI-15881**

Loc.: Nápoles, Lat. ND; Long. ND, Coll.: ND, Date Coll.: ND, Ident.: Philippi, R. A., Date Ident.: ND, Depth (m): ND, Spec.: 2, Prep.: Dry, Leg.: Philippi, R. A.

**MNHNCL EQUI-15871**

Loc.: Seno Reloncaví, Lat. S 41°34'\*; Long. W 72°53'\*; Coll.: Fonck & Albert, F., Date Coll.: ND, Ident.: Philippi, R. A., Date Ident.: ND, Depth (m): ND, Spec.: 1, Prep.: Dry, Leg.: Philippi, R. A.

11. *Anseropoda placenta* (Pennant, 1777)**MNHNCL EQUI-15879**

Loc.: Mediterráneo. Napoli, Lat. ND; Long. ND, Coll.: Philippi, R. A., Date Coll.: ND, Ident.: Philippi, R. A., Date Ident.: ND, Depth (m): ND, Spec.: 1, Prep.: Dry, Leg.: Philippi, R. A.

*12. Aquilonastra cepheus* (Muller & Troschel, 1842)**MNHNCL EQUI-15877**

Loc.: Mar Mediterráneo, Lat. ND; Long. ND, Coll.: Philippi, R. A., Date Coll.: ND, Ident.: Philippi, R. A., Date Ident.: ND, Depth (m): ND, Spec.: 1, Prep.: Dry, Leg.: Philippi, R. A.

*13. Parvulastra calcarata* (Perrier, 1869)**MNHNCL EQUI-15054**

Loc.: Isla Robinson Crusoe, Lat. S 33°37'; Long. W 78°52', Coll.: Honour, R., Date Coll.: 12/1985, Ident.: ND, Date Ident.: ND, Depth (m): ND, Spec.: 2, Prep.: Dry, Leg.: ND

**MNHNCL EQUI-15172**

Loc.: Isla San Félix, Lat. S 26°17'32"; Long. W 80°5'13", Coll.: López, B., Date Coll.: 23/10/2000, Ident.: Mutschke, E., Date Ident.: ND, Depth (m): ND, Spec.: 5, Prep.: Wet, Leg.: Mutschke, E.

**MNHNCL EQUI-15199**

Loc.: Isla de Más Afuera, Lat. S 33°45'; Long. W 80°51', Coll.: Codoceo, M., Date Coll.: 3/1974, Ident.: ND, Date Ident.: 25/7/1974, Depth (m): 0-1, Spec.: 1, Prep.: Dry, Leg.: ND

**MNHNCL EQUI-15230**

Loc.: El Palillo, Juan Fernandez, Lat. S 33°38'18"; Long. W 78°49'30", Coll.: Báez, P., Date Coll.: 8/11/2005, Ident.: Martínez, A., Date Ident.: 18/7/2016, Depth (m): ND, Spec.: 6, Prep.: Dry, Leg.: ND

**MNHNCL EQUI-15238**

Loc.: Islas Alejandro Selkirk, Islas Juan Fernández, Lat. S 33°38'29"; Long. W 78°50'28", Coll.: ND, Date Coll.: 1/1996, Ident.: ND, Date Ident.: ND, Depth (m): ND, Spec.: 14, Prep.: Wet, Leg.: ND

**MNHNCL EQUI-15250**

Loc.: Juan Fernández, Lat. S 33°38'29"; Long. W 78°50'28", Coll.: Codoceo, M., Date Coll.: 1/1969, Ident.: ND, Date Ident.: ND, Depth (m): ND, Spec.: 43, Prep.: Wet, Leg.: ND

**MNHNCL EQUI-15251**

Loc.: Bahía El Padre, Isla Robinson Crusoe, Lat. S 33°40'19"; Long. W 78°56'17", Coll.: Codoceo, M., Date Coll.: 1973, Ident.: Codoceo, M., Date Ident.: ND, Depth (m): ND, Spec.: 1, Prep.: Wet, Leg.: ND

**MNHNCL EQUI-15259**

Loc.: Archipiélago Juan Fernández, Lat. S 33°38'29"; Long. W 78°50'28", Coll.: Codoceo, M., Date Coll.: 1/1969, Ident.: Codoceo, M., Date Ident.: ND, Depth (m): ND, Spec.: 23, Prep.: Wet, Leg.: ND

**MNHNCL EQUI-15656**

Loc.: Isla Gonzalo, Islas Diego Ramírez, Lat. S 56°31'60"; Long. W 68°43'59", Coll.: ND, Date Coll.: 22/1/1981, Ident.: Martínez, A., Date Ident.: 30/9/2016, Depth (m): ND, Spec.: 2, Prep.: Wet, Leg.: ND

**MNHNCL EQUI-15666**

Loc.: ND, Lat. a S 53°45; Long. a W 74°11, Lat. b S 53°43; Long. b W 74°12, Coll.: AKEBONO MARU 72 Crucero II, Date Coll.: 27/11/1977, Ident.: Martínez, A., Date Ident.: 5/10/2016, Depth (m): 177-187, Spec.: 1, Prep.: Wet, Leg.: ND

**MNHNCL EQUI-15693**

Loc.: Isla Robinson Crusoe, Lat. S 33°37'; Long. W 78°52', Coll.: Codoceo, M., Date Coll.: 2/1974, Ident.: Martínez, A., Date Ident.: 14/10/2016, Depth (m): ND, Spec.: 1, Prep.: Wet, Leg.: ND

**MNHNCL EQUI-15701**

Loc.: Los Negros, Santa Clara, Lat. S 33°42'22"; Long. W 78°56'39", Coll.: ND, Date Coll.: 22/3/2004, Ident.: Codoceo, M., Date Ident.: 20/10/2016, Depth (m): ND, Spec.: 7, Prep.: Wet, Leg.: ND

**MNHNCL EQUI-15720**

Loc.: ND, Lat. S 50°45'36"; Long. W 74°25'1", Coll.: CIMAR 15 Fiordos, Date Coll.: 22/10/2009, Ident.: Martínez, A., Date Ident.: 24/10/2016, Depth (m): ND, Spec.: 4, Prep.: Wet, Leg.: ND

**MNHNCL EQUI-15738**

Loc.: El Palillo, Juan Fernandez, Lat. S 33°38'18"; Long. W 78°49'30", Coll.: ND, Date Coll.: 9/7/1995, Ident.: Martínez, A., Date Ident.: 27/10/2016, Depth (m): ND, Spec.: 2, Prep.: Wet, Leg.: ND

**MNHNCL EQUI-15743**

Loc.: Isla Alejandro Selkirk, Lat. S 33°42'; Long. W 79°0', Coll.: Meléndez, R. & Dyer, B., Date Coll.: 10/4/2000, Ident.: Martínez, A., Date Ident.: 2/11/2016, Depth (m): 10, Spec.: 1, Prep.: Wet, Leg.: ND

**MNHNCL EQUI-15747**

Loc.: Juan Fernández, Lat. S 33°38'29"; Long. W 78°50'28", Coll.: ND, Date Coll.: 11/2005, Ident.: Martínez, A., Date Ident.: 3/11/2016, Depth (m): ND, Spec.: 9, Prep.: Wet, Leg.: ND

**MNHNCL EQUI-15912**

Loc.: Rada de la Colonia, Archipiélago Juan Fernández, Lat. S 33°46'33"; Long. W 78°50'28", Coll.: Duhart, M. & B. Dyer, Date Coll.: 5/4/2000, Ident.: Martínez, A., Date Ident.: 18/7/2017, Depth (m): ND, Spec.: 1, Prep.: Wet, Leg.: ND

**MNHNCL EQUI-15928**

Loc.: Isla San Félix, Lat. S 26°17'32"; Long. W 80°5'13", Coll.: López, B., Date Coll.: 23/10/2000, Ident.: Mutschke, E., Date Ident.: ND, Depth (m): ND, Spec.: 7, Prep.: Wet, Leg.: ND

**MNHNCL EQUI-15929**

Loc.: Isla Alejandro Selkirk, Lat. S 33°42"; Long. W 79°0', Coll.: López, B., Date Coll.: 27/10/2000, Ident.: Mutschke, E., Date Ident.: ND, Depth (m): ND, Spec.: 1, Prep.: Wet, Leg.: ND

14. *Patiria chilensis* (Lutken, 1859)

**MNHNCL EQUI-15036**

Loc.: Algarrobo, Lat. S 33°20'; Long. W 71°40', Coll.: Peña, L., Date Coll.: 8/1953, Ident.: Codoceo, M., Date Ident.: 14/1/2013, Depth (m): ND, Spec.: 1, Prep.: Dry, Leg.: ND

**MNHNCL EQUI-15037**

Loc.: El Tabo, Lat. S 33°27"; Long. W 71°27", Coll.: ND, Date Coll.: 3/10/1963, Ident.: Codoceo, M., Date Ident.: ND, Depth (m): ND, Spec.: 1, Prep.: Dry, Leg.: ND

**MNHNCL EQUI-15038**

Loc.: El Tabo, Lat. S 33°27"; Long. W 71°27", Coll.: ND, Date Coll.: 29/6/1961, Ident.: Codoceo, M., Date Ident.: ND, Depth (m): ND, Spec.: 6, Prep.: Dry, Leg.: ND

**MNHNCL EQUI-15039**

Loc.: El Tabo, Lat. S 33°27"; Long. W 71°27", Coll.: ND, Date Coll.: 14/3/1964, Ident.: Codoceo, M., Date Ident.: 14/1/2013, Depth (m): ND, Spec.: 1, Prep.: Dry, Leg.: Otsu, I.

**MNHNCL EQUI-15040**

Loc.: Las Cruces, Lat. S 33°29"; Long. W 71°38", Coll.: Ross, S., Date Coll.: 2/1973, Ident.: Codoceo, M., Date Ident.: 28/3/1973, Depth (m): 0-1, Spec.: 1, Prep.: Dry, Leg.: ND

**MNHNCL EQUI-15041**

Loc.: Zapallar, Lat. S 32°32'; Long. W 71°30', Coll.: Johow, F., Date Coll.: 18/9/1931, Ident.: Codoceo, M., Date Ident.: ND, Depth (m): ND, Spec.: 1, Prep.: Dry, Leg.: ND

**MNHNCL EQUI-15083**

Loc.: Las Cruces, Lat. S 33°29"; Long. W 71°38", Coll.: Ross, S., Date Coll.: 3/7/1973, Ident.: Codoceo, M., Date Ident.: 7/1973, Depth (m): 0-1, Spec.: 3, Prep.: Dry, Leg.: Ross, S.

**MNHNCL EQUI-15180**

Loc.: El Tabo, Lat. S 33°27"; Long. W 71°38", Coll.: Bahamonde, N. & Henríquez, G. & López, M. T. & Reyes, J., Date Coll.: 17/10/1963, Ident.: Codoceo, M., Date Ident.: ND, Depth (m): ND, Spec.: 4, Prep.: Dry, Leg.: ND

**MNHNCL EQUI-15189**

Loc.: El Tabo Playa 'Hotel', Lat. S 33°27"; Long. W 71°38", Coll.: ND, Date Coll.: 6/4/1962, Ident.: Mutschke, E., Date Ident.: 6/11/2012, Depth (m): ND, Spec.: 2, Prep.: Dry, Leg.: Bückle

**MNHNCL EQUI-15213**

Loc.: Playa Los Rieles, Quintero, Lat. S 32°46'24"; Long. W 71°31'29", Coll.: Venegas, J., Date Coll.: 19/10/1973, Ident.: ND, Date Ident.: ND, Depth (m): ND, Spec.: 1, Prep.: Dry, Leg.: ND

**MNHNCL EQUI-15226**

Loc.: Quintero, Lat. S 32°46'\*; Long. W 71°32'\*; Coll.: ND, Date Coll.: 18/1974, Ident.: ND, Date Ident.: ND, Depth (m): ND, Spec.: 2, Prep.: Dry, Leg.: ND

**MNHNCL EQUI-15254**

Loc.: Iquique, Lat. S 20°12''; Long. W 70°10'', Coll.: ND, Date Coll.: 30/3/1959, Ident.: Codoceo, M., Date Ident.: ND, Depth (m): ND, Spec.: 1, Prep.: Wet, Leg.: ND

**MNHNCL EQUI-15267**

Loc.: El Tabo, Lat. S 33°27''\*; Long. W 71°38''\*, Coll.: ND, Date Coll.: 12/8/1958, Ident.: Codoceo, M., Date Ident.: ND, Depth (m): ND, Spec.: 3, Prep.: Dry, Leg.: ND

**MNHNCL EQUI-15269**

Loc.: Antofagasta, Lat. S 23°38'\*; Long. W 70°24'\*; Coll.: ND, Date Coll.: 17/5/1972, Ident.: ND, Date Ident.: ND, Depth (m): ND, Spec.: 15, Prep.: Dry, Leg.: ND

**MNHNCL EQUI-15291**

Loc.: Iquique, Lat. S 20°12''\*; Long. W 74°31'58''\*, Coll.: ND, Date Coll.: 20/12/1978, Ident.: ND, Date Ident.: ND, Depth (m): ND, Spec.: 1, Prep.: Dry, Leg.: Bretos, M.

**MNHNCL EQUI-15300**

Loc.: Playa Los Gringos, Arica, Lat. S 18°28''\*; Long. W 70°20''\*, Coll.: Codoceo, M., Date Coll.: 2/1968, Ident.: ND, Date Ident.: ND, Depth (m): ND, Spec.: 1, Prep.: Wet, Leg.: ND

**MNHNCL EQUI-15328**

Loc.: Chiloé, Lat. S 42°37'26''; Long. W 73°55'35'', Coll.: Mol, R., Date Coll.: 11/1895, Ident.: Mol, R., Date Ident.: ND, Depth (m): ND, Spec.: 3, Prep.: Dry, Leg.: ND

**MNHNCL EQUI-15591**

Loc.: Isla Negra, Lat. S 33°26'\*; Long. W 71°44'\*; Coll.: Gálvez, O., Cerda, M. & Carvajal, Date Coll.: 5/8/1974, Ident.: Martínez, A., Date Ident.: 26/9/2016, Depth (m): ND, Spec.: 7, Prep.: Wet, Leg.: ND

**MNHNCL EQUI-15595**

Loc.: Punta Negra, Lat. S 33°48'46''; Long. W 80°45'27''\*, Coll.: Gómez, A., Date Coll.: 20/11/1973, Ident.: Martínez, A., Date Ident.: 26/9/2016, Depth (m): ND, Spec.: 10, Prep.: Wet, Leg.: ND

**MNHNCL EQUI-15639**

Loc.: Bahía de Castro, Lat. S 42°28'50''\*; Long. W 73°45'25''\*, Coll.: Codoceo, M., Date Coll.: 2/1952, Ident.: Martínez, A., Date Ident.: 29/9/2016, Depth (m): ND, Spec.: 53, Prep.: Wet, Leg.: ND

**MNHNCL EQUI-15646**

Loc.: Algarrobo, Lat. S 33°20''\*; Long. W 71°40''\*, Coll.: Germain, Date Coll.: 1856, Ident.: ND, Date Ident.: ND, Depth (m): ND, Spec.: 1, Prep.: Dry, Leg.: Phillipi, R.A.

**MNHNCL EQUI-15680**

Loc.: 30 Km al sur de Iquique, Lat. S 20°28'35''\*; Long. W 70°11'11''\*, Coll.: Bahamonde, N., Date Coll.: 23/7/1963, Ident.: Martínez, A., Date Ident.: 7/10/2016, Depth (m): ND, Spec.: 1, Prep.: Wet, Leg.: ND

**MNHNCL EQUI-15734**

Loc.: Islas Cauquenes, Lat. S 45°44'53''; Long. W 74°3'51'', Coll.: ND, Date Coll.: 2/3/2002, Ident.: Martínez, A., Date Ident.: 26/10/2016, Depth (m): ND, Spec.: 1, Prep.: Wet, Leg.: ND

**MNHNCL EQUI-15744**

Loc.: Puerto Deseado, Patagonia Argentina (Isla Quinta), Lat. S 47°45'27''\*; Long. W 65°53'18''\*, Coll.: Bückle, L., Date Coll.: 2/1962, Ident.: Martínez, A., Date Ident.: 3/11/2016, Depth (m): ND, Spec.: 13, Prep.: Wet, Leg.: ND

**MNHNCL EQUI-15765**

Loc.: ND, Lat. S 51°27'; Long. W 74°1'48'', Coll.: CIMAR 15 Fiordos, Date Coll.: 9/11/2009, Ident.: Martínez, A., Date Ident.: 9/11/2016, Depth (m): ND, Spec.: 6, Prep.: Wet, Leg.: ND

**MNHNCL EQUI-15766**

Loc.: Punta Chungo, Sector Norte, Los Vilos, Lat. S 31°53'4''\*; Long. W 71°30'17''\*, Coll.: Báez, P., Date Coll.: 16/11/1995, Ident.: Martínez, A., Date Ident.: 9/11/2016, Depth (m): ND, Spec.: 1, Prep.: Wet, Leg.: ND

**MNHNCL EQUI-15798**

Loc.: Playa El Durazno, Quintero, Lat. S 32°46'\*; Long. W 71°36'\*; Coll.: Venegas, J. & S. Ross, Date Coll.: 26/8/1973, Ident.: ND, Date Ident.: ND, Depth (m): ND, Spec.: 1, Prep.: Dry, Leg.: ND

**MNHNCL EQUI-15816**

Loc.: Zapallar, Lat. S 32°32''; Long. W 71°30'', Coll.: López, M. T., Date Coll.: 2/1953, Ident.: Codoceo, M., Date Ident.: ND, Depth (m): ND, Spec.: 1, Prep.: Wet, Leg.: ND

**MNHNCL EQUI-15818**

Loc.: El Tabo, Lat. S 33°27''\*; Long. W 71°38''\*, Coll.: ND, Date Coll.: 18/4/1962, Ident.: Codoceo, M., Date Ident.: ND, Depth (m): ND, Spec.: 4, Prep.: Wet, Leg.: ND

**MNHNCL EQUI-15829**

Loc.: El Quisco, Lat. S 33°23''\*; Long. W 71°42''\*, Coll.: ND, Date Coll.: 21/6/1963, Ident.: Martínez, A., Date Ident.: 20/4/2017, Depth (m): ND, Spec.: 3, Prep.: Wet, Leg.: ND

**MNHNCL EQUI-15842**

Loc.: Punta Lavapié, Lat. S 37°8'46''; Long. W 73°35'5''\*, Coll.: ND, Date Coll.: 14/11/2008, Ident.: Martínez, A., Date Ident.: 20/4/2017, Depth (m): ND, Spec.: 1, Prep.: Wet, Leg.: ND

Wet, Leg.: ND

**MNHNCL EQUI-15913**

Loc.: Puerto Deseado, Patagonia Argentina (Isla Quinta), Lat. Lat. S 47°45'27''\*; Long. W 65°53'18''\*, Coll.: García - Tello, P., Date Coll.: 23/2/1962, Ident.: Martínez, A., Date Ident.: 18/7/2017, Depth (m): ND, Spec.: 2, Prep.: Wet, Leg.: ND

**MNHNCL EQUI-15949**

Loc.: Seno Aldunate, Lat. S 46°44'16''; Long. W 74°29'37''\*, Coll.: ND, Date Coll.: ND, Ident.: Martínez, A., Date Ident.: 2/8/2017, Depth (m): ND, Spec.: 4, Prep.: Wet, Leg.: ND

**MNHNCL EQUI-15954**

Loc.: Iquique, Lat. S 20°12''; Long. W 70°10'', Coll.: Bahamonde, N., Date Coll.: 14/7/1963, Ident.: Codoceo, M., Date Ident.: ND, Depth (m): ND, Spec.: 11, Prep.: Dry, Leg.: Bahamonde, N.

15. *Patiria pectinifera* (Muller & Troschel, 1842)

**MNHNCL EQUI-15796**

Loc.: Japón, Lat. ND; Long. ND, Coll.: ND, Date Coll.: 1893, Ident.: Philippi, R. A., Date Ident.: ND, Depth (m): ND, Spec.: 1, Prep.: Dry, Leg.: Philippi, R. A.

16. *Ceramaster patagonicus* (Sladen, 1889)

**MNHNCL EQUI-15156**

Loc.: Isla Mocha, Lat. a S 43°3'\*; Long. a W 73°45', Lat. b S 38°3'; Long. b W 73°45', Coll.: Henríquez, G. & B/I "C. Darwin", Date Coll.: 16/2/1965, Ident.: Castillo, J., Date Ident.: 1966, Depth (m): 129, Spec.: 34, Prep.: Wet, Leg.: ND

**MNHNCL EQUI-15201**

Loc.: Entre Papudo y Los Vilos, Lat. a S 32°30'; Long. a W 71°30', Lat. b S 31°54'; Long. b W 71°32', Coll.: ND, Date Coll.: ND, Ident.: Codoceo, M., Date Ident.: 14/10/1976, Depth (m): ND, Spec.: 1, Prep.: Dry, Leg.: ND

**MNHNCL EQUI-15234**

Loc.: Papudo, Lat. S 32°30'\*; Long. W 71°27'\*; Coll.: ND, Date Coll.: 28/4/1980, Ident.: ND, Date Ident.: ND, Depth (m): ND, Spec.: 1, Prep.: Dry, Leg.: ND

**MNHNCL EQUI-15321**

Loc.: Entre Quintero y Papudo, Lat. a S 32°46'\*; Long. a W 71°32'\*; Lat. b S 32°30'\*; Long. b W 71°30'\*; Coll.: ND, Date Coll.: 8/11/1976, Ident.: Codoceo, M., Date Ident.: ND, Depth (m): 200-280, Spec.: 1, Prep.: Dry, Leg.: ND

**MNHNCL EQUI-15382**

Loc.: ND, Lat. S 48°54'8''; Long. W 75°59'2'', Coll.: AKEBONO MARU 72 Crucero III, H., Date Coll.: 2/3/1978, Ident.: ND, Date Ident.: ND, Depth (m): 470, Spec.: 1, Prep.: Dry, Leg.: H. Andrade

**MNHNCL EQUI-15534**

Loc.: Papudo, Lat. S 32°30'\*; Long. W 71°27'\*; Coll.: ND, Date Coll.: 28/4/1980, Ident.: Codoceo, M., Date Ident.: ND, Depth (m): ND, Spec.: 2, Prep.: Dry, Leg.: ND

**MNHNCL EQUI-15539**

Loc.: Aysén, entre Melinka y Pto. Aguirre., Lat. a S 43°53'\*; Long. a W 73°44'\*; Lat. b S 45°9'\*; Long. b W 73°31'\*; Coll.: IFOP, Date Coll.: ND, Ident.: ND, Date Ident.: ND, Depth (m): ND, Spec.: 1, Prep.: Dry, Leg.: ND

**MNHNCL EQUI-15550**

Loc.: ND, Lat. S 26°20'; Long. W 70°40'; Coll.: ITZUMI, Date Coll.: 23/1/1981, Ident.: ND, Date Ident.: ND, Depth (m): 840, Spec.: 1, Prep.: Dry, Leg.: ND

17. *Hippasteria falklandica* Fisher, 1940

**MNHNCL EQUI-15242**

Loc.: Entre Papudo y Los Vilos, Lat. a S 32°30'; Long. a W 71°30', Lat. b S 31°54'; Long. b W 71°32', Coll.: ND, Date Coll.: 14/10/1976, Ident.: Codoceo, M., Date Ident.: ND, Depth (m): 300-400, Spec.: 1, Prep.: Dry, Leg.: ND

18. *Hippasteria lepidonotus* (Fisher, 1905)

**MNHNCL EQUI-15536**

Loc.: Papudo, Lat. S 32°30''\*; Long. W 71°27''\*; Coll.: Zibrowius, H. & Cairns, S. D., Date Coll.: 28/4/1980, Ident.: Codoceo, M. & Andrade, H., Date Ident.: 1981, Depth (m): ND, Spec.: 1, Prep.: Dry, Leg.: ND

19. *Hippasteria phrygiana* (Parelius, 1768)

**MNHNCL EQUI-15022**

Loc.: ND, Lat. S 44°2'; Long. W 74°52', Coll.: AKEBONO MARU 72 Crucero IV, Date Coll.: 27/6/1978, Ident.: Mutschke, E., Date Ident.: 10/1/2013, Depth (m): 183, Spec.: 1, Prep.: Dry, Leg.: ND

**MNHNCL EQUI-15023**

Loc.: ND, Lat. ND; Long. ND, Coll.: AKEBONO MARU 72 Crucero V, Date Coll.: 17/10/1978, Ident.: Mutschke, E., Date Ident.: 10/1/2013, Depth (m): ND, Spec.: 1, Prep.: Dry, Leg.: ND

**MNHNCL EQUI-15024**

Loc.: ND, Lat. S 35°14'; Long. W 72°57', Coll.: ITZUMI, Date Coll.: 28/8/1980, Ident.: Mutschke, E., Date Ident.: 10/1/2013, Depth (m): 780, Spec.: 1, Prep.: Dry, Leg.: ND

**MNHNCL EQUI-15025**

Loc.: ND, Lat. S 35°14'; Long. W 72°57', Coll.: ITZUMI, Date Coll.: 28/8/1980, Ident.: Mutschke, E., Date Ident.: 10/1/2013, Depth (m): 780, Spec.: 1, Prep.: Dry, Leg.: ND

**MNHNCL EQUI-15026**

Loc.: ND, Lat. S 35°43'; Long. W 73°17', Coll.: ITZUMI, Date Coll.: 28/8/1980, Ident.: Mutschke, E., Date Ident.: 10/1/2013, Depth (m): 720, Spec.: 1, Prep.: Dry, Leg.: ND

**MNHNCL EQUI-15027**

Loc.: Quintero, Lat. S 32°42'; Long. W 71°32'\*; Coll.: González, A. & Goden Wind, Date Coll.: 8/11/1976, Ident.: Codoceo, M., Date Ident.: 1/1977, Depth (m): 350-400, Spec.: 1, Prep.: Dry, Leg.: Andrade, H.

**MNHNCL EQUI-15028**

Loc.: ND, Lat. S 35°20'; Long. W 73°0', Coll.: ITZUMI, Date Coll.: 29/8/1980, Ident.: Mutschke, E., Date Ident.: 10/1/2013, Depth (m): 610, Spec.: 1, Prep.: Dry, Leg.: ND

**MNHNCL EQUI-15029**

Loc.: ND, Lat. S 35°14'; Long. W 72°57', Coll.: ITZUMI, Date Coll.: 29/8/1980, Ident.: IFOP, Date Ident.: 10/1/2013, Depth (m): 780, Spec.: 1, Prep.: Dry, Leg.: ND

**MNHNCL EQUI-15030**

Loc.: ND, Lat. S 44°2'; Long. W 74°56', Coll.: AKEBONO MARU 72 Crucero IV, Date Coll.: 27/6/1978, Ident.: Mutschke, E., Date Ident.: 10/1/2013, Depth (m): 183, Spec.: 1, Prep.: Dry, Leg.: ND

**MNHNCL EQUI-15031**

Loc.: Papudo, Lat. S 32°30'\*; Long. W 71°27'\*, Coll.: ND, Date Coll.: 28/4/1980, Ident.: Mutschke, E., Date Ident.: 10/1/2013, Depth (m): ND, Spec.: 1, Prep.: Dry, Leg.: ND

**MNHNCL EQUI-15042**

Loc.: ND, Lat. S 42°3'\*\*; Long. W 74°51'\*\*, Coll.: AKEBONO MARU 72 Crucero V, Date Coll.: 12/10/1978, Ident.: Mutschke, E., Date Ident.: 10/1/2013, Depth (m): 404, Spec.: 1, Prep.: Dry, Leg.: IFOP

**MNHNCL EQUI-15077**

Loc.: ND, Lat. S 35°43'; Long. W 73°17', Coll.: ITZUMI, Date Coll.: 28/8/1980, Ident.: Mutschke, E., Date Ident.: 10/1/2013, Depth (m): 720, Spec.: 1, Prep.: Dry, Leg.: ND

**MNHNCL EQUI-15078**

Loc.: ND, Lat. S 50°19'; Long. W 76°17', Coll.: AKEBONO MARU 72 Crucero III, Date Coll.: 7/3/1978, Ident.: ND, Date Ident.: ND, Depth (m): 622-710, Spec.: 1, Prep.: Dry, Leg.: ND

**MNHNCL EQUI-15231**

Loc.: ND, Lat. S 48°32'; Long. W 75°57', Coll.: AKEBONO MARU 72 Crucero III, Date Coll.: 28/2/1978, Ident.: ND, Date Ident.: ND, Depth (m): 343-358, Spec.: 1, Prep.: Dry, Leg.: ND

**MNHNCL EQUI-15247**

Loc.: ND, Lat. S 44°1'; Long. W 75°16', Coll.: B/O Carlos Porter Date Coll.: 22/9/1977, Ident.: ND, Date Ident.: ND, Depth (m): 450, Spec.: 1, Prep.: Dry, Leg.: ND

**MNHNCL EQUI-15249**

Loc.: Los Vilos, Lat. S 33°27'\*; Long. W 71°38'\*, Coll.: ND, Date Coll.: 14/10/1976, Ident.: Ident.: Codoceo, M., Date Ident.: ND, Depth (m): 300-400, Spec.: 1, Prep.: Dry, Leg.: ND

**MNHNCL EQUI-15263**

Loc.: ND, Lat. S 50°55'; Long. W 75°51,9', Coll.: AKEBONO MARU 72 Crucero III, Date Coll.: 11/3/1978, Ident.: ND, Date Ident.: ND, Depth (m): 160, Spec.: 1, Prep.: Dry, Leg.: ND

**MNHNCL EQUI-15316**

Loc.: ND, Lat. S 50°58'; Long. W 75°39'7'', Coll.: AKEBONO MARU 72 Crucero III, Date Coll.: 11/3/1978, Ident.: ND, Date Ident.: ND, Depth (m): 104, Spec.: 1, Prep.: Dry, Leg.: ND

**MNHNCL EQUI-15320**

Loc.: Los Vilos, Lat. S 33°27'\*; Long. W 71°38'\*, Coll.: ND, Date Coll.: 14/10/1976, Ident.: Codoceo, M., Date Ident.: ND, Depth (m): ND, Spec.: 1, Prep.: Dry, Leg.: Andrade, H.

**MNHNCL EQUI-15363**

Loc.: ND, Lat. a S 52°25'; Long. a W 75°24', Lat. b S 52°26'; Long. b W 75°21', Coll.: AKEBONO MARU 72 Crucero II, Date Coll.: 23/11/1977, Ident.: ND, Date Ident.: ND, Depth (m): 168, Spec.: 1, Prep.: Dry, Leg.: ND

**MNHNCL EQUI-15366**

Loc.: ND, Lat. S 49°7'; Long. W 76°1'6'', Coll.: AKEBONO MARU 72 Crucero III, Date Coll.: 3/3/1978, Ident.: ND, Date Ident.: ND, Depth (m): 460-479, Spec.: 1, Prep.: Dry, Leg.: ND

**MNHNCL EQUI-15446**

Loc.: ND, Lat. S 37°38'; Long. W 73°52', Coll.: ITZUMI, Date Coll.: 24/8/1980, Ident.: ND, Date Ident.: ND, Depth (m): 620, Spec.: 1, Prep.: Dry, Leg.: Andrade, H.

**MNHNCL EQUI-15448**

Loc.: ND, Lat. a S 48°20,2'; Long. a W 75°59,9', Lat. b S 48°20'; Long. b W 75°59', Coll.: AKEBONO MARU 72 Crucero III, Date Coll.: 28/2/1978, Ident.: ND, Date Ident.: ND, Depth (m): 484, Spec.: 2, Prep.: Dry, Leg.: ND

**MNHNCL EQUI-15453**

Loc.: ND, Lat. a S 50°52,6'; Long. a W 75°51,1', Lat. b S 50°52'; Long. b W 75°51', Coll.: AKEBONO MARU 72 Crucero III, Date Coll.: 11/3/1978, Ident.: ND, Date Ident.: ND, Depth (m): 140, Spec.: 1, Prep.: Dry, Leg.: ND

**MNHNCL EQUI-15531**

Loc.: ND, Lat. S 35°38'; Long. W 73°12', Coll.: ITZUMI, Date Coll.: 28/8/1980, Ident.: ND, Date Ident.: ND, Depth (m): 580, Spec.: 1, Prep.: Dry, Leg.: ND

**MNHNCL EQUI-15535**

Loc.: ND, Lat. S 28°26'; Long. W 71°23', Coll.: ITZUMI, Date Coll.: 16/1/1981, Ident.: ND, Date Ident.: ND, Depth (m): 560, Spec.: 1, Prep.: Dry, Leg.: ND

**MNHNCL EQUI-15556**

Loc.: ND, Lat. S 48°54'8"; Long. W 75°59'2", Coll.: AKEBONO MARU 72 Crucero III, Date Coll.: 2/3/1978, Ident.: ND, Date Ident.: ND, Depth (m): 470, Spec.: 2, Prep.: Dry, Leg.: ND

20. *Cuenotaster involutus* (Koehler, 1912)

**MNHNCL EQUI-15922**

Loc.: Antártica, Lat. S 75°21'54"; Long. W 29°22', Coll.: Voss, J., Date Coll.: 11/2/1983, Ident.: Voss, J., Date Ident.: ND, Depth (m): ND, Spec.: 4, Prep.: Wet, Leg.: ND

21. *Cycethra verrucosa* (Philippi, 1857)

**MNHNCL EQUI-15088**

Loc.: Canal Caicaén Golfo de Ancud, Lat. S 41°46'15"; Long. W 73°9', Coll.: LUND, Date Coll.: 25/1/1949, Ident.: F. J. Madsen, Date Ident.: 1/1/1954, Depth (m): 13, Spec.: 1, Prep.: Dry, Leg.: ND

**MNHNCL EQUI-15113**

Loc.: Paso Tortuoso, Estrecho de Magallanes, Lat. S 53°33'; Long. W 72°28'6", Coll.: Morrison, E. & E. Mutschke, Date Coll.: 15/10/1997, Ident.: geographic coordinate, E., Date Ident.: ND, Depth (m): 404, Spec.: 2, Prep.: Wet, Leg.: Mutschke, E.

**MNHNCL EQUI-15845**

Loc.: Estero de Las Montañas, Lat. S 51°48'; Long. W 73°18', Coll.: CIMAR 15 Fiordos, Date Coll.: 6/11/2009, Ident.: Martínez, A., Date Ident.: 26/4/2017, Depth (m): ND, Spec.: 1, Prep.: Wet, Leg.: ND

**MNHNCL EQUI-15846**

Loc.: Estero de Las Montañas, Lat. S 51°48'; Long. W 73°18', Coll.: CIMAR 15 Fiordos, Date Coll.: 6/11/2009, Ident.: Martínez, A., Date Ident.: 26/4/2017, Depth (m): ND, Spec.: 1, Prep.: Wet, Leg.: ND

**MNHNCL EQUI-15870**

Loc.: Puerto Madryn, Lat. S 42°46'2"\*; Long. W 65°1'41"\*; Coll.: Doello J., M, Date Coll.: 1916, Ident.: ND, Date Ident.: ND, Depth (m): ND, Spec.: 1, Prep.: Dry, Leg.: ND

**MNHNCL EQUI-15932**

Loc.: ND, Lat. S 53°33'42"; Long. W 72°28'36", Coll.: Morrison, E. & E. Mutschke, Date Coll.: 15/10/1997, Ident.: Mutschke, E., Date Ident.: ND, Depth (m): ND, Spec.: 2, Prep.: Wet, Leg.: ND

22. *Ganeria falklandica* Gray, 1847

**MNHNCL EQUI-15917**

Loc.: Centro-Estrecho de Magallanes, Lat. S 52°42'26"; Long. W 70°2'15", Coll.: Ramírez, J., Date Coll.: 22/9/2003, Ident.: Soto, P., Date Ident.: ND, Depth (m): ND, Spec.: 1, Prep.: Wet, Leg.: ND

23. *Glabraster antarctica* (E. A. Smith, 1876)

**MNHNCL EQUI-15055**

Loc.: Aysén, entre Melinka y Puerto Aguirre., Lat. a S 43°53'\*; Long. a W 73°44'\*; Lat. b S 45°9'\*; Long. b W 73°31'\*, Coll.: IFOP, Date Coll.: ND, Ident.: Codoceo, M., Date Ident.: ND, Depth (m): ND, Spec.: 4, Prep.: Dry, Leg.: ND

**MNHNCL EQUI-15056**

Loc.: ND, Lat. a S 50°34.4'; Long. a W 76°4', Lat. b S 50°34'; Long. b W 76°4', Coll.: AKEBONO MARU 72 Crucero III, Date Coll.: 9/3/1978, Ident.: ND, Date Ident.: ND, Depth (m): 225, Spec.: 1, Prep.: Dry, Leg.: ND

**MNHNCL EQUI-15100**

Loc.: Canal Calbuco, E de la Iglesia de Calbuco, Lat. S 41°46'30"; Long. W 73°6'45", Coll.: LUND, Date Coll.: 14/12/1948, Ident.: F. J. Madsen, Date Ident.: 1/1/1954, Depth (m): 30, Spec.: 1, Prep.: Wet, Leg.: ND



**MNHNCL EQUI-15157**

Loc.: Sector 40 días, NE Faro Evangelista, Islotes Evangelistas, Lat. S 52°23'18"; Long. W 75°5'42", Coll.: Carrasco, F., Date Coll.: 13/1/1998, Ident.: Soto, P., Date Ident.: 27/1/2003, Depth (m): 1-7, Spec.: 1, Prep.: Wet, Leg.: Mutschke, E.

**MNHNCL EQUI-15159**

Loc.: Puerto del Hambre, Estrecho de Magallanes, Lat. S 53°42'8"; Long. W 70°57'4", Coll.: Mutschke, E., Date Coll.: 26/10/1994, Ident.: Mutschke, E., Date Ident.: ND, Depth (m): 100-108, Spec.: 5, Prep.: Wet, Leg.: Mutschke, E.

**MNHNCL EQUI-15160**

Loc.: ND, Lat. S 51°20'43"; Long. W 74°19'42", Coll.: Carrasco, F., Date Coll.: 28/10/1998, Ident.: Soto, P., Date Ident.: 4/2/2003, Depth (m): 1-3, Spec.: 2, Prep.: Wet, Leg.: Mutschke, E.

**MNHNCL EQUI-15245**

Loc.: ND, Lat. a S 51°1'; Long. a W 75°48', Lat. b S 51°1'; Long. b W 75°48', Coll.: AKEBONO MARU 72 Crucero III, Date Coll.: 11/3/1978, Ident.: ND, Date Ident.: ND, Depth (m): 145-147, Spec.: 1, Prep.: Dry, Leg.: ND

**MNHNCL EQUI-15289**

Loc.: ND, Lat. a S 31°28'\*\*\*; Long. a W 75°41'\*\*, Lat. b S 31°28'; Long. b W 75°41', Coll.: ND, Date Coll.: 13/3/1978, Ident.: ND, Date Ident.: ND, Depth (m): 172, Spec.: 1, Prep.: Dry, Leg.: ND

**MNHNCL EQUI-15307**

Loc.: Islas Sandwich del Sur, Lat. S 57°40'; Long. W 26°25', Coll.: Ríos, C. & Y. Cariceo, Date Coll.: 15/4/2002, Ident.: Mutschke, E., Date Ident.: 7/2003, Depth (m): 308.6, Spec.: 5, Prep.: Wet, Leg.: Mutschke, E.

**MNHNCL EQUI-15335**

Loc.: Estero de Las Montañas, Lat. S 51°48'; Long. W 73°18', Coll.: CIMAR 15 Fiordos, Date Coll.: 6/11/2009, Ident.: Martínez, A., Date Ident.: 21/7/2016, Depth (m): ND, Spec.: 1, Prep.: Wet, Leg.: ND

**MNHNCL EQUI-15393**

Loc.: ND, Lat. ND; Long. ND, Coll.: ND, Date Coll.: 17/10/2002, Ident.: Martínez, A., Date Ident.: 11/8/2016, Depth (m): ND, Spec.: 2, Prep.: Wet, Leg.: ND

**MNHNCL EQUI-15417**

Loc.: Isla Brabante, a 3 millas de Punta Aguja, Lat. S 64°1'; Long. W 62°40'56'\*\*, Coll.: De Vries, Date Coll.: 5/3/1969, Ident.: ND, Date Ident.: ND, Depth (m): 45, Spec.: 1, Prep.: Dry, Leg.: ND

**MNHNCL EQUI-15418**

Loc.: ND, Lat. a S 50°52.6'; Long. a W 75°51.1', Lat. b S 50°52'; Long. b W 75°51', Coll.: AKEBONO MARU 72 Crucero III, Date Coll.: 11/3/1978, Ident.: ND, Date Ident.: ND, Depth (m): 140, Spec.: 1, Prep.: Dry, Leg.: ND

**MNHNCL EQUI-15421**

Loc.: Canal costa Isla Traiguén, Lat. S 45°13'; Long. W 74°31'59", Coll.: Vidal, J., Date Coll.: 4/4/1965, Ident.: ND, Date Ident.: ND, Depth (m): ND, Spec.: 1, Prep.: Dry, Leg.: ND

**MNHNCL EQUI-15433**

Loc.: Isla Chaculay, Aysén, Lat. S 45°16'25"; Long. W 73°29'9'\*\*, Coll.: Vidal, J., Date Coll.: 3/1965, Ident.: ND, Date Ident.: ND, Depth (m): ND, Spec.: 1, Prep.: Dry, Leg.: ND

**MNHNCL EQUI-15434**

Loc.: ND, Lat. a S 51°28'; Long. a W 75°41', Lat. b S 51°28'; Long. b W 75°41', Coll.: AKEBONO MARU 72 Crucero III, Date Coll.: 13/3/1978, Ident.: ND, Date Ident.: ND, Depth (m): 172-173, Spec.: 1, Prep.: Dry, Leg.: ND

**MNHNCL EQUI-15435**

Loc.: ND, Lat. a S 49°3.9'; Long. a W 76°3.6', Lat. b S 49°3'; Long. b W 76°3', Coll.: AKEBONO MARU 72 Crucero III, Date Coll.: 2/3/1978, Ident.: ND, Date Ident.: ND, Depth (m): 510, Spec.: 1, Prep.: Dry, Leg.: ND

**MNHNCL EQUI-15437**

Loc.: ND, Lat. a S 43°31.7'; Long. a W 74°57', Lat. b S 43°31'; Long. b W 74°57', Coll.: AKEBONO MARU 72 Crucero V, Date Coll.: 19/10/1978, Ident.: ND, Date Ident.: ND, Depth (m): 122, Spec.: 3, Prep.: Dry, Leg.: ND

**MNHNCL EQUI-15438**

Loc.: ND, Lat. a S 43°31.7'; Long. a W 74°57', Lat. b S 43°31'; Long. b W 74°57', Coll.: AKEBONO MARU 72 Crucero V, Date Coll.: 19/10/1978, Ident.: ND, Date Ident.: ND, Depth (m): 122, Spec.: 5, Prep.: Dry, Leg.: ND

**MNHNCL EQUI-15439**

Loc.: ND, Lat. a S 50°41.5'; Long. a W 76°6.2', Lat. b S 50°41'; Long. b W 76°6', Coll.: AKEBONO MARU 72 Crucero III, Date Coll.: 10/3/1978, Ident.: ND, Date Ident.: ND, Depth (m): 181, Spec.: 6, Prep.: Dry, Leg.: ND

**MNHNCL EQUI-15546**

Loc.: ND, Lat. S 50°9'; Long. W 74°42', Coll.: CIMAR 15 Fiordos, Date Coll.: 24/10/2009, Ident.: Martínez, A., Date Ident.: 15/9/2016, Depth (m): ND, Spec.: 1, Prep.: Wet, Leg.: ND

**MNHNCL EQUI-15714**

Loc.: Islas Cauquenes, Lat. S 45°44'20"; Long. W 74°3'58", Coll.: ND, Date Coll.: 2/3/2002, Ident.: Martínez, A., Date Ident.: 24/10/2016, Depth (m): ND, Spec.: 1, Prep.: Wet, Leg.: ND

**MNHNCL EQUI-15731**

Loc.: ND, Lat. S 50°45'36"; Long. W 74°25'1", Coll.: CIMAR 15 Fiordos, Date Coll.: 22/10/2009, Ident.: Martínez, A., Date Ident.: 26/10/2016, Depth (m): ND, Spec.: 2, Prep.: Wet, Leg.: ND

**MNHNCL EQUI-15754**

Loc.: ND, Lat. S 34°58'; Long. W 72°36'47", Coll.: Embarcación Los Vilos II, Date Coll.: 14/3/1999, Ident.: Martínez, A., Date Ident.: 8/11/2016, Depth (m): 467.5, Spec.: 1, Prep.: Wet, Leg.: ND

**MNHNCL EQUI-15755**

Loc.: Tocopilla, Lat. S 22°19'40"; Long. W 70°20'59", Coll.: EICOMAR I, Date Coll.: 23/7/1999, Ident.: Martínez, A., Date Ident.: 8/11/2016, Depth (m): 470, Spec.: 1, Prep.: Wet, Leg.: ND

**MNHNCL EQUI-15762**

Loc.: Valparaíso Norte, Lat. S 32°19'9"; Long. W 71°36'35", Coll.: Embarcación Los Vilos II, Date Coll.: 3/9/2004, Ident.: Martínez, A., Date Ident.: 9/11/2016, Depth (m): 395, Spec.: 2, Prep.: Wet, Leg.: ND

**MNHNCL EQUI-15823**

Loc.: ND, Lat. S 47°55'; Long. W 74°52', Coll.: Chile STN 17, Date Coll.: 15/2/2003, Ident.: Martínez, A., Date Ident.: 18/4/2017, Depth (m): 8, Spec.: 1, Prep.: Wet, Leg.: ND

**MNHNCL EQUI-15895**

Loc.: Entre Melinka y Puerto Aguirre, costa de Aysén, Lat. S 43°53'; Long. W 73°44', Coll.: ND, Date Coll.: ND, Ident.: Codoceo, M., Date Ident.: ND, Depth (m): ND, Spec.: 21, Prep.: Dry, Leg.: ND

**MNHNCL EQUI-15950**

Loc.: Golfo de Ancud, Chiloé, Lat. a S 42°3'; Long. a W 73°11', Lat. b S 42°3'; Long. b W 73°11', Coll.: Pequeño R, G. & B/I "Carlos Darwin", Date Coll.: 8/5/1966, Ident.: codoceo, M., Date Ident.: ND, Depth (m): 75, Spec.: 1, Prep.: Dry, Leg.: INFOP

24. *Poraniopsis echinaster* Perrier, 1891

**MNHNCL EQUI-15043**

Loc.: Estero Cailín, Quellón, Lat. S 37°55'; Long. W 72°23', Coll.: ND, Date Coll.: 2/1956, Ident.: Codoceo, M., Date Ident.: ND, Depth (m): ND, Spec.: 1, Prep.: Dry, Leg.: ND

**MNHNCL EQUI-15044**

Loc.: Faro Topocalma, Lat. S 34°8'; Long. W 72°1', Coll.: ND, Date Coll.: 25/5/1976, Ident.: Mutschke, E., Date Ident.: 6/11/2012, Depth (m): ND, Spec.: 1, Prep.: Dry, Leg.: ND

**MNHNCL EQUI-15045**

Loc.: Golfo de Ancud, Chiloé, Lat. S 42°3'; Long. W 73°11', Coll.: B/I "Carlos Darwin", Date Coll.: 8/5/1966, Ident.: Codoceo, M., Date Ident.: ND, Depth (m): 75, Spec.: 1, Prep.: Dry, Leg.: IFOP

**MNHNCL EQUI-15046**

Loc.: Papudo, Lat. S 32°30'"; Long. W 71°27'"; Coll.: ND, Date Coll.: 28/4/1980, Ident.: Mutschke, E., Date Ident.: 13/11/2012, Depth (m): ND, Spec.: 1, Prep.: Dry, Leg.: ND

**MNHNCL EQUI-15047**

Loc.: Frente a Punta Llesquehue, Lat. S 40°38'; Long. W 74°11', Coll.: B/I "GECO", Date Coll.: 29/1/1965, Ident.: Mutschke, E., Date Ident.: 13/11/2012, Depth (m): 0, Spec.: 1, Prep.: Dry, Leg.: ND

**MNHNCL EQUI-15057**

Loc.: ND, Lat.: ND; Long.: ND, Coll.: Henríquez, G. & B/A Andalién, Date Coll.: 27/10/1965, Ident.: ND, Date Ident.: ND, Depth (m): ND, Spec.: 1, Prep.: Dry, Leg.: ND

**MNHNCL EQUI-15058**

Loc.: Corral, Lat. S 39°49'; Long. W 76°49', Coll.: Henríquez, G. & B/I "Carlos Darwin", Date Coll.: 2/2/1965, Ident.: Codoceo, M., Date Ident.: ND, Depth (m): 115, Spec.: 1, Prep.: Dry, Leg.: ND

**MNHNCL EQUI-15153**

Loc.: Canal Oeste, Lat. S 50°29'6"\*\*\*; Long. W 75°2'5"\*\*\*, Coll.: Rios, C. & E. Mutschke, Date Coll.: 8/8/1985, Ident.: Mutschke, E., Date Ident.: ND, Depth (m): 75, Spec.: 3, Prep.: Wet, Leg.: Mutschke, E.

**MNHNCL EQUI-15185**

Loc.: Pichidangui, Lat. S 32°7'48"\*\*\*; Long. W 71°32'29"\*\*\*, Coll.: ND, Date Coll.: 3/11/1976, Ident.: Codoceo, M., Date Ident.: ND, Depth (m): 300-420, Spec.: 4, Prep.: Dry, Leg.: Andrade, H.

**MNHNCL EQUI-15200**

Loc.: Los Vilos, Lat. S 33°27'; Long. W 71°38', Coll.: ND, Date Coll.: 3/11/1976, Ident.: Codoceo, M., Date Ident.: ND, Depth (m): ND, Spec.: 2, Prep.: Dry, Leg.: ND

**MNHNCL EQUI-15243**

Loc.: Faro Topocalma, Lat. S 34°8'"; Long. W 72°1', Coll.: ND, Date Coll.: 25/5/1976, Ident.: ND, Date Ident.: ND, Depth (m): 360, Spec.: 3, Prep.: Dry, Leg.: Andrade, H.

**MNHNCL EQUI-15244**

Loc.: ND, Lat. S 50°58'; Long. W 75°39'7'', Coll.: AKEBONO MARU 72 Crucero III, Date Coll.: 11/3/1978, Ident.: ND, Date Ident.: ND, Depth (m): 104, Spec.: 1, Prep.: Dry, Leg.: ND

**MNHNCL EQUI-15286**

Loc.: Entre Papudo y Los Vilos, Lat. a S 32°30'; Long. a W 71°30', Lat. b S 31°54'; Long. b W 71°32', Coll.: ND, Date Coll.: 14/10/1976, Ident.: Codoceo, M., Date Ident.: ND, Depth (m): ND, Spec.: 4, Prep.: Dry, Leg.: Andrade, H.

**MNHNCL EQUI-15317**

Loc.: Golfo de Ancud, Chiloé, Lat. S 41°9'; Long. W 73°9'40'', Coll.: Bahamonde, N., Date Coll.: 1/1968, Ident.: Codoceo, M., Date Ident.: 28/3/1970, Depth (m): 2-3, Spec.: 1, Prep.: Dry, Leg.: ND

**MNHNCL EQUI-15419**

Loc.: ND, Lat. S 50°39.8'; Long. W 76°4.8', Coll.: AKEBONO MARU 72 Crucero III, Date Coll.: 10/3/1978, Ident.: ND, Date Ident.: ND, Depth (m): 157-158, Spec.: 1, Prep.: Dry, Leg.: ND

**MNHNCL EQUI-15420**

Loc.: ND, Lat.: ND; Long.: ND, Coll.: AKEBONO MARU 72 Crucero III, Date Coll.: 10/3/1978, Ident.: ND, Date Ident.: ND, Depth (m): ND, Spec.: 1, Prep.: Dry, Leg.: ND

**MNHNCL EQUI-15436**

Loc.: ND, Lat. a S 43°15.3'; Long. a W 74°32.3', Lat. b S 43°15'; Long. b W 74°32', Coll.: ND, Date Coll.: 19/10/1978, Ident.: ND, Date Ident.: ND, Depth (m): 85, Spec.: 1, Prep.: Dry, Leg.: ND

**MNHNCL EQUI-15440**

Loc.: ND, Lat. a S 49°3.6'; Long. a W 76°1.5', Lat. b S 49°3'; Long. b W 76°1', Coll.: AKEBONO MARU 72 Crucero III, Date Coll.: 20/3/1978, Ident.: ND, Date Ident.: ND, Depth (m): 480, Spec.: 2, Prep.: Dry, Leg.: ND

**MNHNCL EQUI-15488**

Loc.: ND, Lat. S 52°17'; Long. W 75°26', Coll.: IFOP, Date Coll.: 23/11/1977, Ident.: Martínez, A., Date Ident.: 1/9/2016, Depth (m): 129-130, Spec.: 1, Prep.: Wet, Leg.: ND

**MNHNCL EQUI-15664**

Loc.: ND, Lat. S 49°5'; Long. W 76°6', Coll.: AKEBONO MARU 72 Crucero III, Date Coll.: 3/3/1978, Ident.: ND, Date Ident.: ND, Depth (m): 651, Spec.: 1, Prep.: Dry, Leg.: ND

**MNHNCL EQUI-15665**

Loc.: ND, Lat. S 48°32'; Long. W 75°57', Coll.: AKEBONO MARU 72 Crucero III, Date Coll.: 28/2/1978, Ident.: ND, Date Ident.: ND, Depth (m): 343-358, Spec.: 1, Prep.: Dry, Leg.: ND

**MNHNCL EQUI-15690**

Loc.: Frente a Chaitén, Lat. S 42°53'; Long. W 72°53', Coll.: B/I "Carlos Darwin", Date Coll.: 9/5/1966, Ident.: Martínez, A., Date Ident.: 13/10/2016, Depth (m): 160, Spec.: 4, Prep.: Wet, Leg.: INFOPE

**MNHNCL EQUI-15760**

Loc.: Coquimbo Sur, Lat. S 31°9'20"; Long. W 71°45', Coll.: EICOMAR I, Date Coll.: 15/8/1999, Ident.: Martínez, A., Date Ident.: 9/11/2016, Depth (m): 424, Spec.: 1, Prep.: Wet, Leg.: ND

**MNHNCL EQUI-15761**

Loc.: Huasco, Lat. S 27°57'; Long. W 71°11', Coll.: Embarcación Lindakay, Date Coll.: 19/11/1997, Ident.: Martínez, A., Date Ident.: 9/11/2016, Depth (m): 434.5, Spec.: 1, Prep.: Wet, Leg.: ND

**MNHNCL EQUI-15759**

Loc.: ND, Lat. S 35°33'; Long. W 73°1', Coll.: Embarcación Los Vilos II, Date Coll.: 15/8/1999, Ident.: Martínez, A., Date Ident.: 9/11/2016, Depth (m): 216.5, Spec.: 2, Prep.: Wet, Leg.: ND

**MNHNCL EQUI-15822**

Loc.: A la cuadra Morro Yeli (Corcovado), Lat. S 43°32'; Long. W 73°2', Coll.: B/I "Carlos Darwin", Date Coll.: 30/5/1966, Ident.: ND, Date Ident.: ND, Depth (m): 50-95, Spec.: 2, Prep.: Wet, Leg.: IFOP

**MNHNCL EQUI-15919**

Loc.: Antártica, Lat. S 50°29'36"; Long. W 75°2'30", Coll.: Ríos, C. & E. Mutschke, Date Coll.: 28/8/1995, Ident.: Mutschke, E., Date Ident.: ND, Depth (m): ND, Spec.: 1, Prep.: Wet, Leg.: ND

25. *Goniodiscus frascheli* Philippi in Quijada, 1911

**MNHNCL EQUI-15850**

Loc.: Seno Reloncaví, Lat. S 41°34'\*; Long. W 72°53'\*, Coll.: ND, Date Coll.: ND, Ident.: Philippi, R. A., Date Ident.: ND, Depth (m): ND, Spec.: 1, Prep.: Dry, Leg.: Philippi, R. A.

26. *Oreaster reticulatus* (Linnaeus, 1758)

**MNHNCL EQUI-15358**

Loc.: Antillas, Lat. ND; Long. ND, Coll.: ND, Date Coll.: ND, Ident.: Philippi, R. A., Date Ident.: ND, Depth (m): ND, Spec.: 1, Prep.: Dry, Leg.: Philippi, R. A.

27. *Lophaster stellans* Sladen, 1889

**MNHNCL EQUI-15092**

Loc.: Canal Calbuco, entre Punta Meimen y Punta Pinto, Lat. S 41°48'50"; Long. W 73°9'50", Coll.: LUND, Date Coll.: 15/12/1948, Ident.: F. J. Madsen, Date Ident.: 1/1/1954, Depth (m): 25, Spec.: 1, Prep.: Dry, Leg.: Andrade, H.

**MNHNCL EQUI-15318**

Loc.: Los Vilos, Lat. S 31°56'\*\*\*; Long. W 71°38'\*\*\*, Coll.: González, A. & B/P "Goden Wind", Date Coll.: 14/10/1976, Ident.: Codoceo, M., Date Ident.: 11/1976, Depth (m): 300-400, Spec.: 1, Prep.: Dry, Leg.: Andrade, H.

**MNHNCL EQUI-15915**

Loc.: ND, Lat. S 55°44'; Long. W 66°14'30", Coll.: Arntz, W, Date Coll.: 16/5/1996, Ident.: Mutschke, E., Date Ident.: ND, Depth (m): ND, Spec.: 1, Prep.: Wet, Leg.: ND

28. *Paralophaster antarcticus* (Koehler, 1912)**MNHNCL EQUI-15360**

Loc.: Isla Melchior Lat. S 64°19'9''\*; Long. W 62°56'55''\*, Coll.: De Vries, Date Coll.: 10/11/1969, Ident.: ND, Date Ident.: ND, Depth (m): 8, Spec.: 2, Prep.: Dry, Leg.: ND

**MNHNCL EQUI-15369**

Loc.: Entre Zapallar y Quintero, Lat. a S 32°32'\*; Long. a W 71°30'\*; Lat. b S 32°46'\*; Long. b W 71°32'\*, Coll.: B/P "Goden Wind", Date Coll.: ND, Ident.: Codoceo, M., Date Ident.: 8/11/1976, Depth (m): ND, Spec.: 3, Prep.: Dry, Leg.: H. Andrade

29. *Paralophaster godfroyi asperatus* (Koehler, 1920)**MNHNCL EQUI-15920**

Loc.: Antártica, Lat. S 70°30'18''; Long. W 8°4', Coll.: Voss, J., Date Coll.: 1/3/1983, Ident.: Voss, J., Date Ident.: ND, Depth (m): ND, Spec.: 4, Prep.: Wet, Leg.: ND

30. *Solaster endeca* (Linnaeus, 1771)**MNHNCL EQUI-15872**

Loc.: Bergen, Lat. ND; Long. ND, Coll.: Sars, Date Coll.: ND, Ident.: Philippi, R. A., Date Ident.: ND, Depth (m): ND, Spec.: 1, Prep.: Dry, Leg.: Philippi, R. A.

31. *Solaster regularis* Sladen, 1889**MNHNCL EQUI-15060**

Loc.: ND, Lat. a S 42°56''\*; Long. a W 75°02'\*; Lat. b S 42°57'\*; Long. b W 75°2'\*; Coll.: AKEBONO MARU 72 Crucero V, Date Coll.: 17/10/1978, Ident.: Mutschke, E., Date Ident.: 14/1/2013, Depth (m): ND, Spec.: 1, Prep.: Dry, Leg.: ND

**MNHNCL EQUI-15061**

Loc.: ND, Lat. S 50°34'; Long. W 76°4', Coll.: AKEBONO MARU 72 Crucero III, Date Coll.: 9/3/1978, Ident.: Mutschke, E., Date Ident.: 14/1/2013, Depth (m): 225, Spec.: 1, Prep.: Dry, Leg.: ND

**MNHNCL EQUI-15062**

Loc.: ND, Lat. S 48°20'2''; Long. W 75°59'9'', Coll.: AKEBONO MARU 72 Crucero III, Date Coll.: 28/2/1978, Ident.: Mutschke, E., Date Ident.: 14/1/2013, Depth (m): 460, Spec.: 1, Prep.: Dry, Leg.: ND

**MNHNCL EQUI-15063**

Loc.: ND, Lat. S 42°3'; Long. W 74°51', Coll.: AKEBONO MARU 72 Crucero V, Date Coll.: 12/10/1978, Ident.: Mutschke, E., Date Ident.: 11/1/2013, Depth (m): 104, Spec.: 1, Prep.: Dry, Leg.: IFOP

**MNHNCL EQUI-15064**

Loc.: ND, Lat.: ND; Long.: ND Coll.: AKEBONO MARU 72 Crucero III, Date Coll.: ND, Ident.: Mutschke, E., Date Ident.: 11/1/2013, Depth (m): ND, Spec.: 1, Prep.: Dry, Leg.: IFOP

**MNHNCL EQUI-15065**

Loc.: ND, Lat. a S 42°56''\*; Long. a W 75°02'\*; Lat. b S 42°57'\*; Long. b W 75°2'\*; Coll.: AKEBONO MARU 72 Crucero V, Date Coll.: 17/10/1978, Ident.: Mutschke, E., Date Ident.: 11/1/2013, Depth (m): ND, Spec.: 1, Prep.: Dry, Leg.: ND

**MNHNCL EQUI-15066**

Loc.: Chile, Lat. ND; Long. ND, Coll.: ND, Date Coll.: 21/11/1978, Ident.: Mutschke, E., Date Ident.: 11/1/2013, Depth (m): ND, Spec.: 1, Prep.: Dry, Leg.: ND

**MNHNCL EQUI-15067**

Loc.: ND, Lat. S 42°3'; Long. W 74°51', Coll.: AKEBONO MARU 72 Crucero V, Date Coll.: 12/10/1978, Ident.: Mutschke, E., Date Ident.: 11/1/2013, Depth (m): 404, Spec.: 1, Prep.: Dry, Leg.: ND

**MNHNCL EQUI-15068**

Loc.: Isla Mornington, Chile, Lat. a S 49°48,9'; Long. a W 75°52,2'; Lat. b S 49°50,7'; Long. b W 75°52,6', Coll.: AKEBONO MARU 72 Crucero III, Date Coll.: 6/3/1978, Ident.: ND, Date Ident.: ND, Depth (m): 159-161, Spec.: 1, Prep.: Dry, Leg.: ND

**MNHNCL EQUI-15069**

Loc.: ND, Lat. S 50°58; Long. W 75°39'7'', Coll.: AKEBONO MARU 72 Crucero III, Date Coll.:

11/3/1978, Ident.: ND, Date Ident.: ND, Depth (m): 104, Spec.: 2, Prep.: Dry, Leg.: ND

**MNHNCL EQUI-15070**

Loc.: ND, Lat. S 44°1; Long. W 75°16, Coll.: B/O Carlos Porter, Date Coll.: 22/9/1977, Ident.: ND, Date Ident.: ND, Depth (m): 590-702, Spec.: 1, Prep.: Dry, Leg.: ND

**MNHNCL EQUI-15161**

Loc.: Boca del Guafo, Quellón, Lat. S 43°39'18"; Long. W 73°51, Coll.: Retamal, M. & A. Riedermann, Date Coll.: 8/7/2001, Ident.: Mutschke, E., Date Ident.: ND, Depth (m): 106, Spec.: 1, Prep.: Wet, Leg.: Mutschke, E.

**MNHNCL EQUI-15170**

Loc.: Garibaldi, Canal Beagle, Lat. S 54°58'7"; Long. W 69°1'1", Coll.: Antz, W., Date Coll.: 4/11/1994, Ident.: Mutschke, E., Date Ident.: ND, Depth (m): ND, Spec.: 3, Prep.: Wet, Leg.: Mutschke, E.

**MNHNCL EQUI-15295**

Loc.: ND, Lat. S 35°38'; Long. W 73°12', Coll.: ITZUMI, Date Coll.: 28/8/1980, Ident.: ND, Date Ident.: ND, Depth (m): 580, Spec.: 1, Prep.: Dry, Leg.: ND

**MNHNCL EQUI-15314**

Loc.: ND, Lat. S 50°18'2"; Long. W 76°9, Coll.: AKEBONO MARU 72 Crucero III, Date Coll.: 7/3/1978, Ident.: ND, Date Ident.: ND, Depth (m): 450-510, Spec.: 3, Prep.: Dry, Leg.: ND

**MNHNCL EQUI-15331**

Loc.: ND, Lat. S 48°32'; Long. W 75°57', Coll.: AKEBONO MARU 72 Crucero III, Date Coll.: 28/2/1978, Ident.: ND, Date Ident.: ND, Depth (m): 343-358, Spec.: 2, Prep.: Dry, Leg.: ND

**MNHNCL EQUI-15361**

Loc.: ND, Lat. S 48°84,8'; Long. W 75°59,2', Coll.: AKEBONO MARU 72 Crucero III, Date Coll.: 2/3/1978, Ident.: ND, Date Ident.: ND, Depth (m): 470, Spec.: 1, Prep.: Dry, Leg.: ND

**MNHNCL EQUI-15543**

Loc.: ND, Lat. S 50°43'1"; Long. W 74°31'58", Coll.: CIMAR 15 Fiordos, Date Coll.: 23/10/2009, Ident.: Martínez, A., Date Ident.: 15/9/2016, Depth (m): ND, Spec.: 3, Prep.: Wet, Leg.: ND

**MNHNCL EQUI-15554**

Loc.: ND, Lat. S 50°39'; Long. W 76°4', Coll.: AKEBONO MARU 72 Crucero III, Date Coll.: 10/3/1978, Ident.: ND, Date Ident.: ND, Depth (m): 157-158, Spec.: 1, Prep.: Dry, Leg.: ND

**MNHNCL EQUI-15661**

Loc.: ND, Lat. a S 43°37'8"; Long. a W 75°15, Lat. b S 43°37'8"; Long. b W 75°12'2", Coll.: AKEBONO MARU 72 Crucero V, Date Coll.: 21/10/1978, Ident.: Martínez, A., Date Ident.: 4/10/2016, Depth (m): 240, Spec.: 1, Prep.: Wet, Leg.: ND

**MNHNCL EQUI-15732**

Loc.: ND, Lat. S 50°45'36"; Long. W 74°25'1", Coll.: CIMAR 15 Fiordos, Date Coll.: 22/10/2009, Ident.: Martínez, A., Date Ident.: 26/10/2016, Depth (m): ND, Spec.: 1, Prep.: Wet, Leg.: ND

32. *Nidorellia armata* (Gray, 1840)

**MNHNCL EQUI-15315**

Loc.: Playa Norte, Mazatlán, Sinaloa, Lat. ND; Long. ND, Coll.: Quintana, Date Coll.: 4/3/1970, Ident.: Caso, M. Date Ident.: ND, Depth (m): ND, Spec.: 1, Prep.: Dry, Leg.: Codoceo, M.

33. *Ophidiaster agassizi* Perrier, 1881

**MNHNCL EQUI-15053**

Loc.: Isla Robinson Crusoe, Lat. S 33°37'\*; Long. W 78°52'\*, Coll.: Codoceo, M., Date Coll.: 1/1973, Ident.: ND, Date Ident.: ND, Depth (m): ND, Spec.: 1, Prep.: Dry, Leg.: ND

**MNHNCL EQUI-15152**

Loc.: Islas Juan Fernández, Lat. S 33°38'29"; Long. W 78°50'28", Coll.: López, B., Date Coll.: 27/10/2000, Ident.: Mutschke, E., Date Ident.: ND, Depth (m): ND, Spec.: 5, Prep.: Wet, Leg.: ND

**MNHNCL EQUI-15206**

Loc.: Isla Robinson Crusoe, Lat. S 33°37'\*; Long. W 78°52'\*, Coll.: Bahamonde, N., Date Coll.: 10/12/1965, Ident.: ND, Date Ident.: ND, Depth (m): ND, Spec.: 1, Prep.: Dry, Leg.: ND

**MNHNCL EQUI-15455**

Loc.: Isla Robinson Crusoe, Lat. S 33°37'\*; Long. W 78°52'\*; Coll.: Codoceo, M., Date Coll.: 1/1970, Ident.: ND, Date Ident.: ND, Depth (m): ND, Spec.: 1, Prep.: Dry, Leg.: ND

**MNHNCL EQUI-15456**

Loc.: Isla Robinson Crusoe, Lat. S 33°37'\*; Long. W 78°52'\*; Coll.: Codoceo, M., Date Coll.: 1/1969, Ident.: ND, Date Ident.: ND, Depth (m): ND, Spec.: 1, Prep.: Dry, Leg.: ND

**MNHNCL EQUI-15457**

Loc.: Isla Negra, Lat. S 33°26'\*; Long. W 71°44'\*; Coll.: Venegas, J., Date Coll.: 8/1974, Ident.: ND, Date Ident.: ND, Depth (m): ND, Spec.: 1, Prep.: Dry, Leg.: ND

**MNHNCL EQUI-15464**

Loc.: Juan Fernández, Lat. S 33°38'29''; Long. W 78°50'28'', Coll.: ND, Date Coll.: ND, Ident.: ND, Date Ident.: ND, Depth (m): ND, Spec.: 2, Prep.: Dry, Leg.: ND

**MNHNCL EQUI-15930**

Loc.: Isla Alejandro Selkirk, Lat. S 33°42'\*; Long. W 79°0'\*; Coll.: López, B., Date Coll.: 27/10/2000, Ident.: Mutschke, E., Date Ident.: ND, Depth (m): ND, Spec.: 10, Prep.: Wet, Leg.: ND

**MNHNCL EQUI-15931**

Loc.: Isla Alejandro Selkirk, Lat. S 33°42'\*; Long. W 79°0'\*; Coll.: López, B., Date Coll.: 27/10/2000, Ident.: Mutschke, E., Date Ident.: ND, Depth (m): ND, Spec.: 1, Prep.: Wet, Leg.: ND

**MNHNCL EQUI-15947**

Loc.: Los Chamelos, Bahía Cumberland, Lat. S 33°40'18''; Long. W 78°51'50''\*, Coll.: Rossi, M., Date Coll.: 10/11/2005, Ident.: Martínez, A., Date Ident.: 2/8/2017, Depth (m): ND, Spec.: 5, Prep.: Wet, Leg.: ND

**MNHNCL EQUI-15948**

Loc.: Los Chamelos, Bahía Cumberland, Lat. S 33°40'18''; Long. W 78°51'50''\*, Coll.: ND, Date Coll.: ND, Ident.: Martínez, A., Date Ident.: 2/8/2017, Depth (m): ND, Spec.: 1, Prep.: Wet, Leg.: ND

34. *Ophidiaster ophidianus* (Lamarck, 1816)

**MNHNCL EQUI-15293**

Loc.: Neápolis, Mar mediterráneo Lat. ND; Long. ND, Coll.: ND, Date Coll.: ND, Ident.: Philippi, R. A., Date Ident.: ND, Depth (m): ND, Spec.: 1, Prep.: Dry, Leg.: Philippi, R. A.

35. *Calyptaster tenuissimus* Bernasconi, 1966

**MNHNCL EQUI-15167**

Loc.: ND, Lat. S 55°26'3''; Long. W 66°13'5'', Coll.: Mutschke, E., Date Coll.: 16/5/1996, Ident.: Mutschke, E., Date Ident.: ND, Depth (m): 100, Spec.: 2, Prep.: Wet, Leg.: Mutschke, E.

36. *Diplopteraster clarki* Bernasconi, 1937

**MNHNCL EQUI-15154**

Loc.: Boca Occidental Estrecho de Magallanes, Estrecho de Magallanes, Lat. S 52°44'40''; Long. W 74°56', Coll.: Morrison, E. & E. Mutschke, Date Coll.: 6/10/1997, Ident.: Mutschke, E., Date Ident.: 28/11/2002, Depth (m): 90, Spec.: 2, Prep.: Wet, Leg.: Mutschke, E.

37. *Diplopteraster verrucosus* (Sladen, 1882)

**MNHNCL EQUI-15020**

Loc.: Los Vilos, Lat. S 33°27'\*; Long. W 71°38', Coll.: ND, Date Coll.: 3/11/1976, Ident.: Codoceo, M., Date Ident.: ND, Depth (m): ND, Spec.: 1, Prep.: Dry, Leg.: Andrade, H.

38. *Pteraster affinis* Smith, 1876

**MNHNCL EQUI-15927**

Loc.: ND, Lat. S 70°29'54''; Long. W 8°7'18', Coll.: Voss, J., Date Coll.: 4/2/1983, Ident.: Voss, J., Date Ident.: ND, Depth (m): ND, Spec.: 1, Prep.: Wet, Leg.: ND

39. *Cheiraster (Luidiaster) gerlachei* Ludwig, 1903

**MNHNCL EQUI-15923**

Loc.: Antártica, Lat. S 75°49'12''; Long. W 56°15'6'', Coll.: Voss, J., Date Coll.: 8/2/1984, Ident.: Voss, J., Date Ident.: ND, Depth (m): ND, Spec.: 3, Prep.: Wet, Leg.: ND

40. *Cheiraster (Luidiaster) planeta* (Sladen, 1889)**MNHNCL EQUI-15150**

Loc.: Canal Messier, Tortel, Lat. S 47°58'6"; Long. W 74°13'2", Coll.: Ríos, C. & E. Mutschke, Date Coll.: 22/8/1995, Ident.: Mutschke, E., Date Ident.: ND, Depth (m): 723, Spec.: 2, Prep.: Wet, Leg.: Mutschke, E.

**MNHNCL EQUI-15158**

Loc.: Canal Messier, Tortel, Lat. S 47°58'6"; Long. W 74°13'2", Coll.: Ríos, C. & E. Mutschke, Date Coll.: 22/8/1995, Ident.: Mutschke, E., Date Ident.: ND, Depth (m): 723, Spec.: 7, Prep.: Wet, Leg.: Mutschke, E.

**MNHNCL EQUI-15171**

Loc.: Canal Concepción, Lat. S 50°21'30"\*; Long. W 74°49'30", Coll.: Mutschke, E., Date Coll.: 25/11/1996, Ident.: Mutschke, E., Date Ident.: ND, Depth (m): 438, Spec.: 2, Prep.: Wet, Leg.: Mutschke, E.

**MNHNCL EQUI-15942**

Loc.: ND, Lat. S 53°28'36"; Long. W 70°21'48", Coll.: Mutschke, E., Date Coll.: 1/11/1994, Ident.: Mutschke, E., Date Ident.: ND, Depth (m): ND, Spec.: 13, Prep.: Wet, Leg.: ND

41. *Anasterias antarctica* (Lütken, 1857)**MNHNCL EQUI-15001**

Loc.: Ayacara (Punta Chulao), Chiloé, Lat. S 42°17'40"\*; Long. W 72°50'37"\*; Coll.: ND, Date Coll.: ND, Ident.: ND, Date Ident.: ND, Depth (m): ND, Spec.: 1, Prep.: Dry, Leg.: IFOP

**MNHNCL EQUI-15114**

Loc.: Antártica, Lat. S 55°24'6"; Long. W 66°15'6", Coll.: Mutschke, E., Date Coll.: 18/5/1996, Ident.: Mutschke, E., Date Ident.: ND, Depth (m): 97, Spec.: 2, Prep.: Wet, Leg.: Mutschke, E.

**MNHNCL EQUI-15166**

Loc.: Isla Picton, Lat. S 55°7'7"; Long. W 66°44'6", Coll.: Antz, W., Date Coll.: ND, Ident.: Mutschke, E., Date Ident.: 1/1/1998, Depth (m): 37, Spec.: 1, Prep.: Wet, Leg.: Mutschke, E.

**MNHNCL EQUI-15174**

Loc.: Segunda Angostura, Estrecho de Magallanes, Lat. S 52°41'10"; Long. W 70°10'20", Coll.: Morrison, E. & E. Mutschke, Date Coll.: 7/10/1997, Ident.: Mutschke, E., Date Ident.: 28/11/2002, Depth (m): 41, Spec.: 3, Prep.: Wet, Leg.: Mutschke, E.

**MNHNCL EQUI-15236**

Loc.: Isla San Pedro, Sector Sur, Lat. S 47°42'39"; Long. W 74°53'5", Coll.: Proyecto Biodiversidad de Aysén, Date Coll.: 6/3/2001, Ident.: Martínez, A., Date Ident.: 18/7/2016, Depth (m): ND, Spec.: 1, Prep.: Wet, Leg.: ND

**MNHNCL EQUI-15501**

Loc.: ND, Lat. S 45°49'51"; Long. W 74°15'55", Coll.: Salas, I., Date Coll.: 21/3/2003, Ident.: Martínez, A., Date Ident.: 5/9/2016, Depth (m): ND, Spec.: 2, Prep.: Wet, Leg.: ND

**MNHNCL EQUI-15502**

Loc.: Fiordo de Quitraco, Lat. S 45°45'23"\*; Long. W 73°27'15"\*; Coll.: ND, Date Coll.: 7/3/2003, Ident.: Martínez, A., Date Ident.: 5/9/2016, Depth (m): ND, Spec.: 7, Prep.: Wet, Leg.: ND

**MNHNCL EQUI-15503**

Loc.: Canal Puyuhuapi, Lat. S 44°56'28"; Long. W 73°9'45", Coll.: Carreño, C. Date Coll.: 17/3/2014, Ident.: Martínez, A., Date Ident.: 5/9/2016, Depth (m): 49.2, Spec.: 1, Prep.: Wet, Leg.: ND

**MNHNCL EQUI-15511**

Loc.: Fuerte Bulnes, Punta Arenas, Lat. S 53°38"\*; Long. W 70°55"\*; Coll.: Báez, P., Ramirez & S. Letelier, Date Coll.: 26/4/2006, Ident.: Martínez, A., Date Ident.: 7/9/2016, Depth (m): ND, Spec.: 23, Prep.: Wet, Leg.: ND

**MNHNCL EQUI-15512**

Loc.: ND, Lat. S 50°43'1"; Long. W 74°31'58", Coll.: CIMAR 15 Fiordos, Date Coll.: 23/10/2009, Ident.: Martínez, A., Date Ident.: 7/9/2016, Depth (m): ND, Spec.: 5, Prep.: Wet, Leg.: ND



**MNHNCL EQUI-15513**

Loc.: ND, Lat. S 50°9'; Long. W 74°42', Coll.: CIMAR 15 Fiordos, Date Coll.: 24/10/2009, Ident.: Martínez, A., Date Ident.: 7/9/2016, Depth (m): ND, Spec.: 3, Prep.: Wet, Leg.: ND

**MNHNCL EQUI-15514**

Loc.: ND, Lat. S 50°43'1''; Long. W 74°31'58'', Coll.: CIMAR 15 Fiordos, Date Coll.: 23/10/2009, Ident.: Martínez, A., Date Ident.: 7/9/2016, Depth (m): ND, Spec.: 1, Prep.: Wet, Leg.: ND

**MNHNCL EQUI-15515**

Loc.: Estero de Las Montañas, Lat. S 51°48'; Long. W 73°18', Coll.: CIMAR 15 Fiordos, Date Coll.: 6/11/2009, Ident.: Martínez, A., Date Ident.: 7/9/2016, Depth (m): ND, Spec.: 6, Prep.: Wet, Leg.: ND

**MNHNCL EQUI-15516**

Loc.: Estero de Las Montañas, Lat. S 51°48'; Long. W 73°18', Coll.: CIMAR 15 Fiordos, Date Coll.: 6/11/2009, Ident.: Martínez, A., Date Ident.: 8/9/2016, Depth (m): ND, Spec.: 3, Prep.: Wet, Leg.: ND

**MNHNCL EQUI-15518**

Loc.: ND, Lat. S 51°27'; Long. W 74°1'48'', Coll.: CIMAR 15 Fiordos, Date Coll.: 9/11/2009, Ident.: Martínez, A., Date Ident.: 8/9/2016, Depth (m): ND, Spec.: 6, Prep.: Wet, Leg.: ND

**MNHNCL EQUI-15529**

Loc.: ND, Lat. S 51°46'59''; Long. W 72°49'59'', Coll.: CIMAR 15 Fiordos, Date Coll.: 3/11/2009, Ident.: Martínez, A., Date Ident.: 14/9/2016, Depth (m): 14, Spec.: 3, Prep.: Wet, Leg.: ND

**MNHNCL EQUI-15540**

Loc.: ND, Lat. S 50°43'1''; Long. W 74°31'58'', Coll.: CIMAR 15 Fiordos, Date Coll.: 23/10/2009, Ident.: Martínez, A., Date Ident.: 14/9/2016, Depth (m): ND, Spec.: 3, Prep.: Wet, Leg.: ND

**MNHNCL EQUI-15548**

Loc.: ND, Lat. S 52°3'; Long. W 72°58'33'', Coll.: CIMAR 15 Fiordos, Date Coll.: 27/10/2009, Ident.: Martínez, A., Date Ident.: 15/9/2016, Depth (m): 6, Spec.: 1, Prep.: Wet, Leg.:

**MNHNCL EQUI-15562**

Loc.: Isla Aulén, Lat. S 41°52'28''\*; Long. W 72°49'4''\*, Coll.: ND, Date Coll.: 13/3/1965, Ident.: Martínez, A., Date Ident.: 20/9/2016, Depth (m): ND, Spec.: 4, Prep.: Wet, Leg.: ND

**MNHNCL EQUI-15607**

Loc.: ND, Lat. S 52°3'; Long. W 72°58'33'', Coll.: CIMAR 15 Fiordos, Date Coll.: 27/10/2009, Ident.: Martínez, A., Date Ident.: 27/9/2016, Depth (m): 19, Spec.: 1, Prep.: Wet, Leg.: ND

**MNHNCL EQUI-15608**

Loc.: Isla Coldita, Chiloé, Lat. S 43°10'55''; Long. W 73°40'52''\*, Coll.: Codoceo, M., Date Coll.: ND, Ident.: Martínez, A., Date Ident.: 27/9/2016, Depth (m): ND, Spec.: 3, Prep.: Wet, Leg.: ND

**MNHNCL EQUI-15640**

Loc.: Bahía de Castro, Lat. S 42°28'50''; Long. W 73°45'25''\*, Coll.: Codoceo, M., Date Coll.: 2/1952, Ident.: Martínez, A., Date Ident.: 29/9/2016, Depth (m): ND, Spec.: 1, Prep.: Wet, Leg.: ND

**MNHNCL EQUI-15649**

Loc.: Puerto Deseado, Patagonia Argentina, Roca Foca, Lat. ND; Long. ND, Coll.: Turadisi, J., Date Coll.: 22/2/1962, Ident.: Martínez, A., Date Ident.: 30/9/2016, Depth (m): ND, Spec.: 3, Prep.: Wet, Leg.: ND

**MNHNCL EQUI-15651**

Loc.: Puerto Deseado, Patagonia Argentina (Isla Quinta), Lat. ND; Long. ND, Coll.: ND, Date Coll.: 2/1962, Ident.: Martínez, A., Date Ident.: 30/9/2016, Depth (m): ND, Spec.: 1, Prep.: Wet, Leg.: Buckle

**MNHNCL EQUI-15655**

Loc.: Isla Gonzalo, Lat. S 56°31'60''\*; Long. W 68°43'59''\*, Coll.: ND, Date Coll.: 22/1/1981, Ident.: Martínez, A., Date Ident.: 30/9/2016, Depth (m): ND, Spec.: 12, Prep.: Wet, Leg.: ND

**MNHNCL EQUI-15658**

Loc.: Isla Gonzalo, Lat. S 56°31'60''\*; Long. W 68°43'59''\*, Coll.: ND, Date Coll.: 22/1/1981, Ident.: Martínez, A., Date Ident.: 30/9/2016, Depth (m): ND, Spec.: 17, Prep.: Wet, Leg.: ND

**MNHNCL EQUI-15659**

Loc.: Puerto Deseado, Patagonia Argentina (Isla Quinta), Lat. ND; Long. ND, Coll.: García - Tello, P., Date Coll.: 23/2/1962, Ident.: Martínez, A., Date Ident.: 30/9/2016, Depth (m): ND, Spec.: 1, Prep.: Wet, Leg.: ND

**MNHNCL EQUI-15677**

Loc.: Frente a Isla Decepción, Lat. S 62°56'; Long. W 60°49', Coll.: De Vries & Castillo, Date Coll.: 4/3/1969, Ident.: Martínez, A., Date Ident.: 7/10/2016, Depth (m): 60-70, Spec.: 1, Prep.: Wet, Leg.: ND

**MNHNCL EQUI-15694**

Loc.: Fuerte Bulnes, Punta Arenas, Lat. S 53°38'\*; Long. W 70°55'\*; Coll.: Codoceo, M., Date Coll.: 16/1/1955, Ident.: Martínez, A., Date Ident.: 14/10/2016, Depth (m): ND, Spec.: 15, Prep.: Wet, Leg.: ND

**MNHNCL EQUI-15719**

Loc.: ND, Lat. S 50°45'36''; Long. W 74°25'1'', Coll.: CIMAR 15 Fiordos, Date Coll.: 22/10/2009, Ident.: Martínez, A., Date Ident.: 24/10/2016, Depth (m): ND, Spec.: 1, Prep.: Wet, Leg.: ND

**MNHNCL EQUI-15725**

Loc.: Isla Melchor, Lat. S 45°7'\*; Long. W 73°37'\*; Coll.: ND, Date Coll.: 3/4/2002, Ident.: Martínez, A., Date Ident.: 25/10/2016, Depth (m): ND, Spec.: 1, Prep.: Wet, Leg.: ND

**MNHNCL EQUI-15728**

Loc.: Islas Cauquenes, Lat. S 45°44'53''\*; Long. W 74°03'51''\*, Coll.: ND, Date Coll.: 3/3/2002, Ident.: Martínez, A., Date Ident.: 25/10/2016, Depth (m): ND, Spec.: 1, Prep.: Wet, Leg.: ND

**MNHNCL EQUI-15729**

Loc.: Isla Kent, Lat. S 45°5'57''\*; Long. W 74°21'15''\*, Coll.: ND, Date Coll.: 27/3/2002, Ident.: Martínez, A., Date Ident.: 26/10/2016, Depth (m): ND, Spec.: 2, Prep.: Wet, Leg.: ND

**MNHNCL EQUI-15733**

Loc.: Islas Cauquenes, Lat. S 45°44'53''; Long. W 74°03'51'', Coll.: ND, Date Coll.: 2/3/2002, Ident.: Martínez, A., Date Ident.: 26/10/2016, Depth (m): ND, Spec.: 3, Prep.: Wet, Leg.: ND

**MNHNCL EQUI-15740**

Loc.: ND, Lat. S 50°45'36''; Long. W 74°25'1'', Coll.: CIMAR 15 Fiordos, Date Coll.: 22/10/2009, Ident.: Martínez, A., Date Ident.: 27/10/2016, Depth (m): ND, Spec.: 2, Prep.: Wet, Leg.: ND

**MNHNCL EQUI-15741**

Loc.: Punta Arenas, Lat. S 53°10'12''; Long. W 70°53'44''\*, Coll.: Este, D., Date Coll.: 12/2001, Ident.: Martínez, A., Date Ident.: 27/10/2016, Depth (m): ND, Spec.: 2, Prep.: Wet, Leg.: ND

**MNHNCL EQUI-15746**

Loc.: Puerto Deseado, Patagonia Argentina (Isla Quinta), Lat. ND; Long. ND, Coll.: ND, Date Coll.: 2/1962, Ident.: Martínez, A., Date Ident.: 3/11/2016, Depth (m): ND, Spec.: 12, Prep.: Wet, Leg.: Bückle

**MNHNCL EQUI-15780**

Loc.: ND, Lat. ND, Long. ND, Coll.: Expedición Raleigh 2001, Date Coll.: 16/2/2001, Ident.: Martínez, A., Date Ident.: 10/11/2016, Depth (m): ND, Spec.: 21, Prep.: Wet, Leg.: ND

**MNHNCL EQUI-15778**

Loc.: Sur de la Isla Millar, Lat. S 48°1'45''; Long. W 74°41'41'', Coll.: Expedición Raleigh 2001, Date Coll.: 10/2/2001, Ident.: Martínez, A., Date Ident.: 10/11/2016, Depth (m): ND, Spec.: 3, Prep.: Wet, Leg.: ND

42. *Anasterias varia* (Philippi, 1870)

**MNHNCL EQUI-15002**

Loc.: Estero Cailín (Chiloé), Lat. S 37°55''\*; Long. W 72°23''\*, Coll.: ND, Date Coll.: 2/1956, Ident.: ND, Date Ident.: ND, Depth (m): ND, Spec.: 4, Prep.: Dry, Leg.: ND

**MNHNCL EQUI-15252**

Loc.: Pullinque, Isla frente a Ancud, Lat. S 39°34'\*; Long. W 72°8'\*; Coll.: Codoceo, M., Date Coll.: 1/1953, Ident.: ND, Date Ident.: ND, Depth (m): ND, Spec.: 10, Prep.: Wet, Leg.: ND

**MNHNCL EQUI-15270**

Loc.: Yaldad, Quellón, Lat. S 43°7'\*; Long. W 73°43'\*; Coll.: ND, Date Coll.: 29/3/1979, Ident.: Codoceo, M., Date Ident.: 31/7/1979, Depth (m): ND, Spec.: 3, Prep.: Dry, Leg.: ND

**MNHNCL EQUI-15271**

Loc.: Yaldad, Quellón, Lat. S 43°7'; Long. W 73°43', Coll.: ND, Date Coll.: 19/7/1979, Ident.: Codoceo, M., Date Ident.: 31/7/1979, Depth (m): ND, Spec.: 1, Prep.: Dry, Leg.: ND

**MNHNCL EQUI-15272**

Loc.: Yaldad, Quellón, Lat. S 43°7'; Long. W 73°43', Coll.: ND, Date Coll.: 19/7/1979, Ident.: Codoceo, M., Date Ident.: 31/7/1979, Depth (m): ND, Spec.: 2, Prep.: Dry, Leg.: ND

**MNHNCL EQUI-15284**

Loc.: Entre Melinka y Puerto Aguirre, costa de Aysén, Lat. a S 43°53'; Long. a W 73°44', Lat. b S 45°9'; Long. b W 73°31', Coll.: ND, Date Coll.: ND, Ident.: Codoceo, M., Date Ident.: 2/11/1978, Depth (m): ND, Spec.: 1, Prep.: Dry, Leg.: ND

**MNHNCL EQUI-15402**

Loc.: Los Vilos, Lat. S 31°54'; Long. W 71°32', Coll.: ND, Date Coll.: 3/11/1976, Ident.: Codoceo, M., Date Ident.: ND, Depth (m): 300-400, Spec.: 3, Prep.: Wet, Leg.: ND

**MNHNCL EQUI-15630**

Loc.: Pumalín, Lat. S 41°18'52''; Long. W 72°58'44''; Coll.: López, M. T. & O. Aracena, Date Coll.: 3/2/1973, Ident.: ND, Date Ident.: ND, Depth (m): ND, Spec.: 13, Prep.: Dry, Leg.: López, M.T.

**MNHNCL EQUI-15782**

Loc.: Quinchao, Curaco de Vélez, Lat. S 42°31'15''; Long. W 73°24'43''; Coll.: Guichacoy, V., Date Coll.: 15/7/2005, Ident.: Martínez, A., Date Ident.: 10/11/2016, Depth (m): ND, Spec.: 1, Prep.: Wet, Leg.: ND

**MNHNCL EQUI-15808**

Loc.: Pullinque (Chiloé), Lat. S 39°34'; Long. W 72°8', Coll.: Codoceo, M., Date Coll.: 1/1953, Ident.: Codoceo, M., Date Ident.: ND, Depth (m): ND, Spec.: 3, Prep.: Wet, Leg.: Codoceo, M.

**MNHNCL EQUI-15908**

Loc.: Entre Papudo y Los Vilos, Lat. a S 32°30'; Long. a W 71°30', Lat. b S 31°54'; Long. b W 71°32', Coll.: ND, Date Coll.: 26/10/1976, Ident.: Martínez, A., Date Ident.: 11/7/2017, Depth (m): ND, Spec.: 1, Prep.: Wet, Leg.: H. Andrade

43. *Asterias alta* Philippi (MS) in Quijada, 1911

**MNHNCL EQUI-15847**

Loc.: Chile, Lat. ND; Long. W °ND, Coll.: Phillipi, R., Date Coll.: ND, Ident.: Phillipi, R. A., Date Ident.: ND, Depth (m): ND, Spec.: 1, Prep.: Dry, Leg.: Phillipi, R.

44. *Asterias hirtum* Philippi (MS) in Quijada, 1911

**MNHNCL EQUI-15848**

Loc.: Calbuco, Lat. S 41°46'40''; Long. W 73°7'46'', Coll.: Albert, F., Date Coll.: 1892, Ident.: Phillipi, R. A., Date Ident.: ND, Depth (m): ND, Spec.: 2, Prep.: Dry, Leg.: Phillipi, R. A.,

**MNHNCL EQUI-15892**

Loc.: Calbuco, Lat. S 41°46'40''; Long. W 73°7'46'', Coll.: ND, Date Coll.: 1892, Ident.: Phillipi, R. A., Date Ident.: ND, Depth (m): ND, Spec.: 1, Prep.: Dry, Leg.: Phillipi, R. A.,

45. *Asterias rubens* Linnaeus, 1758

**MNHNCL EQUI-15634**

Loc.: Helgoland, Lat. ND; Long. ND, Coll.: Phillipi, R. A., Date Coll.: ND, Ident.: Phillipi, R. A., Date Ident.: ND, Depth (m): ND, Spec.: 2, Prep.: Dry, Leg.: Phillipi, R. A.

**MNHNCL EQUI-15641**

Loc.: Mediterráneo, Lat. ND; Long. ND, Coll.: Phillipi, R. A., Date Coll.: ND, Ident.: Phillipi, R. A., Date Ident.: ND, Depth (m): ND, Spec.: 1, Prep.: Dry, Leg.: Phillipi, R. A.

**MNHNCL EQUI-15866**

Loc.: Archipiélago Chonos, Aysén, Lat. S 45°8'; Long. W 73°57', Coll.: Phillipi, R.A. Date Coll.: ND, Ident.: Phillipi, R.A., Date Ident.: ND, Depth (m): ND, Spec.: 1, Prep.: Dry, Leg.: Phillipi, R. A.

**MNHNCL EQUI-15874**

Loc.: Mediterráneo, Lat. ND; Long. ND, Coll.: Philippi, R. A., Date Coll.: ND, Ident.: Philippi, R. A., Date Ident.: ND, Depth (m): ND, Spec.: 1, Prep.: Dry, Leg.: Philippi, R. A.

**MNHNCL EQUI-15891**

Loc.: Estados Unidos, Lat. ND; Long. ND, Coll.: ND, Date Coll.: ND, Ident.: Philippi, R. A., Date Ident.: ND, Depth (m): ND, Spec.: 2, Prep.: Dry, Leg.: Philippi, R. A.

46. *Astrostole paschae* (H.L. Clark, 1920)

**MNHNCL EQUI-15003**

Loc.: Hanga Roa, Lat. S 27°9′\*; Long. W 109°26′\*, Coll.: Codoceo, M., Date Coll.: 1/1968, Ident.: ND, Date Ident.: ND, Depth (m): ND, Spec.: 1, Prep.: Dry, Leg.: ND

**MNHNCL EQUI-15004**

Loc.: Isla de Pascua, Lat. S 27°10′\*; Long. W 109°19′\*, Coll.: Codoceo, M., Date Coll.: 2/1979, Ident.: Mutschke, E., Date Ident.: 11/1/2013, Depth (m): ND, Spec.: 1, Prep.: Dry, Leg.: Codoceo, M.

**MNHNCL EQUI-15005**

Loc.: Isla de Pascua, Lat. S 27°10′\*; Long. W 109°19′\*, Coll.: Codoceo, M., Date Coll.: 2/1969, Ident.: Codoceo, M., Date Ident.: 8/1976, Depth (m): 0-2, Spec.: 1, Prep.: Dry, Leg.: Codoceo, M.

**MNHNCL EQUI-15006**

Loc.: Isla de Pascua, Lat. S 27°10′\*; Long. W 109°19′\*, Coll.: Pakomio, F., Date Coll.: 2/1969, Ident.: Codoceo, M., Date Ident.: 8/1976, Depth (m): 0-2, Spec.: 1, Prep.: Dry, Leg.: Codoceo, M.

**MNHNCL EQUI-15365**

Loc.: Isla de Pascua, Lat. S 27°10′\*; Long. W 109°19′\*, Coll.: Codoceo, M., Date Coll.: 2/1969, Ident.: ND, Date Ident.: ND, Depth (m): ND, Spec.: 1, Prep.: Dry, Leg.: ND

**MNHNCL EQUI-15632**

Loc.: Playa Hanga Piko, Isla de Pascua, Lat. S 27°10′; Long. W 109°26′, Coll.: Codoceo, M., Date Coll.: 2/3/1972, Ident.: Codoceo, M., Date Ident.: 20/5/1972, Depth (m): 5-6, Spec.: 1, Prep.: Dry, Leg.: Codoceo, M.

**MNHNCL EQUI-15695**

Loc.: Vinapú, Rapa Nui, Lat. S 27°10′40′′\*; Long. W 109°24′11′′\*, Coll.: Osorio, C., Date Coll.: 2/1/1986, Ident.: ND, Date Ident.: ND, Depth (m): ND, Spec.: 1, Prep.: Wet, Leg.: ND

47. *Astrostole platei* (Meissner, 1896)

**MNHNCL EQUI-15007**

Loc.: Isla Santa Clara, Archipiélago J. Fernández, Lat. S 33°37′\*; Long. W 78°52′\*, Coll.: Codoceo, M., Date Coll.: 2/1973, Ident.: Mutschke, E., Date Ident.: 13/11/2012, Depth (m): ND, Spec.: 1, Prep.: Dry, Leg.: ND

**MNHNCL EQUI-15008**

Loc.: Isla Robinson Crusoe, Lat. S 33°37′\*; Long. W 78°52′\*, Coll.: Codoceo, M., Date Coll.: 2/1973, Ident.: Codoceo, M., Date Ident.: ND, Depth (m): ND, Spec.: 1, Prep.: Dry, Leg.: ND

**MNHNCL EQUI-15009**

Loc.: Islas Juan Fernández, Lat. S 33°38′29′′; Long. W 78°50′28′′, Coll.: Codoceo, M., Date Coll.: 1/1/1969, Ident.: ND, Date Ident.: ND, Depth (m): ND, Spec.: 1, Prep.: Dry, Leg.: ND

**MNHNCL EQUI-15010**

Loc.: Islas Juan Fernández, Lat. S 33°38′29′′; Long. W 78°50′28′′, Coll.: Codoceo, M., Date Coll.: 2/1973, Ident.: ND, Date Ident.: ND, Depth (m): ND, Spec.: 1, Prep.: Dry, Leg.: ND

**MNHNCL EQUI-15011**

Loc.: Isla Robinson Crusoe, Lat. S 33°37′\*; Long. W 78°52′\*, Coll.: Codoceo, M., Date Coll.: 2/1973, Ident.: ND, Date Ident.: ND, Depth (m): ND, Spec.: 1, Prep.: Dry, Leg.: ND

**MNHNCL EQUI-15012**

Loc.: Isla Robinson Crusoe, Lat. S 33°37′\*; Long. W 78°52′\*, Coll.: Codoceo, M., Date Coll.: 1/1970, Ident.: Codoceo, M., Date Ident.: ND, Depth (m): ND, Spec.: 1, Prep.: Dry, Leg.: ND

**MNHNCL EQUI-15013**

Loc.: Isla Robinson Crusoe, Lat. S 33°37'; Long. W 78°52', Coll.: Codoceo, M., Date Coll.: 1/2/1970, Ident.: Mutschke, E., Date Ident.: 13/11/2012, Depth (m): ND, Spec.: 1, Prep.: Dry, Leg.: ND

**MNHNCL EQUI-15014**

Loc.: Juan Fernández, Lat. S 33°38'29"; Long. W 78°50'28', Coll.: Codoceo, M., Date Coll.: 1/1969, Ident.: ND, Date Ident.: ND, Depth (m): ND, Spec.: 1, Prep.: Dry, Leg.: ND

**MNHNCL EQUI-15015**

Loc.: "Lejos de Bahía Cumberland", Robinson Crusoe, Lat. S 33°37'; Long. W 78°52', Coll.: Codoceo, M., Date Coll.: 10/2/1969, Ident.: Mutschke, E., Date Ident.: 13/11/2012, Depth (m): ND, Spec.: 1, Prep.: Dry, Leg.: ND

**MNHNCL EQUI-15183**

Loc.: Isla Robinson Crusoe, Lat. S 33°37'; Long. W 78°52', Coll.: Codoceo, M., Date Coll.: 1/1974, Ident.: ND, Date Ident.: ND, Depth (m): ND, Spec.: 1, Prep.: Dry, Leg.: ND

**MNHNCL EQUI-15449**

Loc.: Juan Fernández, Lat. S 33°38'29"; Long. W 78°50'28', Coll.: Codoceo, M., Date Coll.: 1/1970, Ident.: ND, Date Ident.: ND, Depth (m): ND, Spec.: 1, Prep.: Dry, Leg.: ND

**MNHNCL EQUI-15652**

Loc.: El Varadero, Lado Sur de Isla Alejandro Selkirk, Lat. S 33°42'; Long. W 79°0', Coll.: Recabarren, H., Date Coll.: 28/11/1965, Ident.: Martínez, A., Date Ident.: 30/9/2016, Depth (m): ND, Spec.: 1, Prep.: Wet, Leg.: ND

48. *Coscinasterias tenuispina* (Lamarck, 1816)

**MNHNCL EQUI-15884**

Loc.: Mar Mediterráneo, Lat. ND; Long. ND, Coll.: ND, Date Coll.: ND, Ident.: Philippi, R. A., Date Ident.: ND, Depth (m): ND, Spec.: 1, Prep.: Dry, Leg.: Philippi, R. A.

49. *Diplasterias brucei* (Koehler, 1907)

**MNHNCL EQUI-15256**

Loc.: Isla Elefante, Lat. S 61°6'45"; Long. W 55°8'24"', Coll.: Sn. Martín, A., Date Coll.: 1/1984, Ident.: Codoceo, M., Date Ident.: 1984, Depth (m): ND, Spec.: 164, Prep.: Wet, Leg.: ND

50. *Leptasterias (Leptasterias) muelleri muelleri* (M. Sars, 1846)

**MNHNCL EQUI-15875**

Loc.: Bergen, Lat. ND; Long. ND, Coll.: Sars, Date Coll.: ND, Ident.: Philippi, R. A., Date Ident.: ND, Depth (m): ND, Spec.: 2, Prep.: Dry, Leg.: Philippi, R. A.

**MNHNCL EQUI-15876**

Loc.: Bergen, Lat. ND; Long. ND, Coll.: Sars, Date Coll.: ND, Ident.: Philippi, R. A., Date Ident.: ND, Depth (m): ND, Spec.: 1, Prep.: Dry, Leg.: Philippi, R. A.

51. *Meyenaster gelatinosus* (Meyen, 1834)

**MNHNCL EQUI-15082**

Loc.: El Tabo, Lat. S 33°27'; Long. W 71°38', Coll.: ND, Date Coll.: 4/4/1961, Ident.: ND, Date Ident.: ND, Depth (m): ND, Spec.: 1, Prep.: Dry, Leg.: ND

**MNHNCL EQUI-15098**

Loc.: San Antonio, Lat. S 33°34'; Long. W 71°37', Coll.: LUND, Date Coll.: 29/12/1948, Ident.: F. J. Madsen, Date Ident.: 1/1/1954, Depth (m): ND, Spec.: 1, Prep.: Wet, Leg.: ND

**MNHNCL EQUI-15110**

Loc.: Cobija, Lat. S 22°33'; Long. W 70°16', Coll.: Pose, A., Date Coll.: 1/1973, Ident.: Pose, A., Date Ident.: 10/5/1973, Depth (m): ND, Spec.: 1, Prep.: Dry, Leg.: ND

**MNHNCL EQUI-15123**

Loc.: Playa El Durazno, Lat. S 32°46'; Long. W 71°36', Coll.: Venegas, J. & S. Ross, Date Coll.: 8/1973, Ident.: Codoceo, M., Date Ident.: ND, Depth (m): ND, Spec.: 1, Prep.: Dry, Leg.: Venegas, J. & S. Ross

**MNHNCL EQUI-15124**

Loc.: Playa El Durazno, Lat. S 32°46′\*; Long. W 71°36′\*, Coll.: Venegas, J. & S. Ross, Date Coll.: 1/8/1973, Ident.: Ríos, R., Date Ident.: 7/3/2002, Depth (m): ND, Spec.: 1, Prep.: Dry, Leg.: ND

**MNHNCL EQUI-15125**

Loc.: Playa El Durazno, Lat. S 32°46′\*; Long. W 71°36′\*, Coll.: Venegas, J. & S. Ross, Date Coll.: 1/8/1973, Ident.: Ríos, R., Date Ident.: 7/5/2002, Depth (m): ND, Spec.: 1, Prep.: Dry, Leg.: Venegas, J. & S. Ross

**MNHNCL EQUI-15126**

Loc.: Playa El Durazno, Lat. S 32°46′; Long. W 71°36′, Coll.: Venegas, J. & S. Ross, Date Coll.: 1/8/1973, Ident.: Codoceo, M., Date Ident.: ND, Depth (m): ND, Spec.: 1, Prep.: Dismissed, Leg.: ND

**MNHNCL EQUI-15181**

Loc.: Quintero, Lat. S 32°46′\*; Long. W 71°32′\*, Coll.: Venegas, J. & S. Ross, Date Coll.: 8/1973, Ident.: ND, Date Ident.: ND, Depth (m): ND, Spec.: 1, Prep.: Dry, Leg.: Venegas, J. & S. Ross

**MNHNCL EQUI-15246**

Loc.: Iquique, Lat. S 20°12′\*; Long. W 74°31′58″\*, Coll.: Codoceo, M., Date Coll.: 2/1981, Ident.: ND, Date Ident.: ND, Depth (m): ND, Spec.: 1, Prep.: Dry, Leg.: ND

**MNHNCL EQUI-15266**

Loc.: El Tabo, Lat. S 33°27′; Long. W 71°38′, Coll.: ND, Date Coll.: 21/8/1963, Ident.: Codoceo, M., Date Ident.: ND, Depth (m): ND, Spec.: 1, Prep.: Dry, Leg.: ND

**MNHNCL EQUI-15450**

Loc.: Montemar, Lat. S 32°57′23″\*; Long. W 71°33′3″\*, Coll.: Fallau, A. & J. Venegas, Date Coll.: 19/8/1974, Ident.: ND, Date Ident.: ND, Depth (m): ND, Spec.: 1, Prep.: Dry, Leg.: ND

**MNHNCL EQUI-15451**

Loc.: Isla Negra, Lat. S 33°26′\*; Long. W 71°44′\*, Coll.: Cerda, M., Date Coll.: 8/1974, Ident.: ND, Date Ident.: ND, Depth (m): ND, Spec.: 1, Prep.: Dry, Leg.: ND

**MNHNCL EQUI-15452**

Loc.: Valparaíso, Lat. S 33°2\*; Long. W 71°38\*, Coll.: ND, Date Coll.: 9/1980, Ident.: Codoceo, M., Date Ident.: ND, Depth (m): ND, Spec.: 1, Prep.: Dry, Leg.: Codoceo, M.

**MNHNCL EQUI-15454**

Loc.: Iquique, Lat. S 20°12′\*; Long. W 74°31′58″\*, Coll.: ND, Date Coll.: 2/1981, Ident.: ND, Date Ident.: ND, Depth (m): ND, Spec.: 2, Prep.: Dry, Leg.: Codoceo, M.

**MNHNCL EQUI-15477**

Loc.: Playa Chica, Quintay, Lat. S 33°12′22″\*; Long. W 71°41′57″\*, Coll.: Camilo, C. & A. Cornejo, Date Coll.: 27/9/2007, Ident.: Martínez, A., Date Ident.: 30/8/2016, Depth (m): ND, Spec.: 1, Prep.: Wet, Leg.: ND

**MNHNCL EQUI-15530**

Loc.: Matanzas, Lat. S 33°57′38″\*; Long. W 71°52′46″\*, Coll.: Philippi, O. R., Date Coll.: 4/1949, Ident.: ND, Date Ident.: ND, Depth (m): ND, Spec.: 1, Prep.: Dry, Leg.: ND

**MNHNCL EQUI-15560**

Loc.: Playa Chica, Quintay, Lat. S 33°12′22″; Long. W 71°41′57″, Coll.: Cornejo, A., Date Coll.: 30/7/2007, Ident.: Martínez, A., Date Ident.: 20/9/2016, Depth (m): ND, Spec.: 1, Prep.: Wet, Leg.: ND

**MNHNCL EQUI-15643**

Loc.: Cachagua, Lat. S 32°34′58″\*; Long. W 71°27′31″\*, Coll.: ND, Date Coll.: ND, Ident.: ND, Date Ident.: ND, Depth (m): ND, Spec.: 1, Prep.: Dry, Leg.: ND

**MNHNCL EQUI-15644**

Loc.: Calbuco, Lat. S 41°46′40″\*; Long. W 73°7′46″\*, Coll.: Albert, F., Date Coll.: 1892, Ident.: ND, Date Ident.: ND, Depth (m): ND, Spec.: 2, Prep.: Dry, Leg.: ND

**MNHNCL EQUI-15653**

Loc.: Calbuco, Lat. S 41°46'40''\*; Long. W 73°7'46''\*, Coll.: Albert, F., Date Coll.: 1892, Ident.: ND, Date Ident.: ND, Depth (m): ND, Spec.: 1, Prep.: Dry, Leg.: ND

**MNHNCL EQUI-15849**

Loc.: Ancud, Lat. S 41°51''\*; Long. W 73°50''\*, Coll.: Codoceo, M., Date Coll.: 1/1952, Ident.: Martínez, A., Date Ident.: 26/4/2017, Depth (m): ND, Spec.: 1, Prep.: Dry, Leg.: ND

52. *Myxoderma qawashqari* (Moyana & Larrain Prat, 1976)

**MNHNCL EQUI-15035**

Loc.: Bahía Tarn, Lat. S 47°45'; Long. W 75°45', Coll.: Moyano, H., Date Coll.: 3/1980, Ident.: Mutschke, E., Date Ident.: 6/11/2012, Depth (m): 0, Spec.: 1, Prep.: Dry, Leg.: ND

**MNHNCL EQUI-15403**

Loc.: ND, Lat. S 38°5'; Long. W 74°0', Coll.: ITZUMI, Date Coll.: 23/8/1980, Ident.: ND, Date Ident.: ND, Depth (m): 560, Spec.: 13, Prep.: Wet, Leg.: ND

**MNHNCL EQUI-15532**

Loc.: ND, Lat. S 35°43'; Long. W 73°17', Coll.: ITZUMI, Date Coll.: 28/8/1980, Ident.: ND, Date Ident.: ND, Depth (m): 720, Spec.: 1, Prep.: Dry, Leg.: ND

53. *Pisaster ochraceus* (Brandt, 1835)

**MNHNCL EQUI-15229**

Loc.: Punta China, al sur de Ensenada, Baja California, México, Lat. ND; Long. ND, Coll.: Villalobos, A., Date Coll.: 11/11/1965, Ident.: ND, Date Ident.: ND, Depth (m): ND, Spec.: 2, Prep.: Dry, Leg.: ND

54. *Zoroaster spinulosus* Fisher, 1906

**MNHNCL EQUI-15332**

Loc.: ND, Lat. S 37°38'; Long. W 73°52', Coll.: Kong, I. & P. Zavala, Date Coll.: 24/8/1980, Ident.: ND, Date Ident.: ND, Depth (m): 620, Spec.: 1, Prep.: Dry, Leg.: ND

**MNHNCL EQUI-15364**

Loc.: ND, Lat. S 35°14'; Long. W 72°57', Coll.: ITZUMI, Date Coll.: 29/8/1980, Ident.: ND, Date Ident.: ND, Depth (m): 780, Spec.: 1, Prep.: Dry, Leg.: ND

**MNHNCL EQUI-15432**

Loc.: ND, Lat. S 35°14'; Long. W 72°57', Coll.: ITZUMI, Date Coll.: 29/8/1980, Ident.: ND, Date Ident.: ND, Depth (m): 780, Spec.: 1, Prep.: Dry, Leg.: ND

**MNHNCL EQUI-15441**

Loc.: ND, Lat. S 40°29'; Long. W 74°15', Coll.: AKEBONO MARU 72 Crucero V, Date Coll.: 2/10/1978, Ident.: ND, Date Ident.: 2/10/1978, Depth (m): 477, Spec.: 1, Prep.: Dry, Leg.: ND

**MNHNCL EQUI-15533**

Loc.: ND, Lat. S 35°14'; Long. W 72°57', Coll.: ITZUMI, Date Coll.: 29/8/1980, Ident.: ND, Date Ident.: ND, Depth (m): 780, Spec.: 1, Prep.: Dry, Leg.: ND

**MNHNCL EQUI-15628**

Loc.: ND, Lat. S 40°40'; Long. W 74°19', Coll.: Avilés, S., Date Coll.: 4/10/1978, Ident.: ND, Date Ident.: ND, Depth (m): 446, Spec.: 1, Prep.: Dry, Leg.: ND

55. *Cosmasterias lurida* (Philippi, 1858)

**MNHNCL EQUI-15016**

Loc.: Canal San Pedro (Chiloé), Lat. S 43°19'; Long. W 73°43', Coll.: Villegas, L., Date Coll.: 30/4/1966, Ident.: Codoceo, M., Date Ident.: 6/11/2012, Depth (m): 12, Spec.: 1, Prep.: Dry, Leg.: IFOP

**MNHNCL EQUI-15017**

Loc.: Estero Cailín, Quellón, Lat. S 37°55''\*; Long. W 72°23''\*, Coll.: ND, Date Coll.: 2/1956, Ident.: , Date Ident.: ND, Depth (m): ND, Spec.: 1, Prep.: Dry, Leg.: ND

**MNHNCL EQUI-15018**

Loc.: Latitud Quitralco, Lat. S 45°45'23''\*; Long. W 73°27'15''\*, Coll.: ND, Date Coll.: 8/3/2003, Ident.: Mutschke, E., Date Ident.: 6/11/2012, Depth (m): ND, Spec.: 1, Prep.: Dry, Leg.: ND

**MNHNCL EQUI-15099**

Loc.: S de Isla Guar, W de Bajo Pucará, Archipiélago de Calbuco, Lat. S 41°44'25"; Long. W 72°55'45", Coll.: LUND, Date Coll.: 16/12/1948, Ident.: F. J. Madsen, Date Ident.: 1/1/1954, Depth (m): ND, Spec.: 1, Prep.: Wet, Leg.: ND

**MNHCL EQUI-15111**

Loc.: Sector 40 días NE. Faro Evangelistas, Canal Smyth, Lat. S 52°33'10"; Long. W 75°5'45", Coll.: Carrasco, F., Date Coll.: 13/11/1998, Ident.: Soto, P., Date Ident.: 27/1/2003, Depth (m): 1-7, Spec.: 1, Prep.: Wet, Leg.: Mutschke, E.

**MNHCL EQUI-15112**

Loc.: Canal Oeste, Lat. S 50°29'6"; Long. W 72°2'5", Coll.: Ríos, C. & E. Mutschke, Date Coll.: 28/8/1995, Ident.: Mutschke, E., Date Ident.: ND, Depth (m): 75, Spec.: 5, Prep.: Wet, Leg.: Mutschke, E.

**MNHCL EQUI-15115**

Loc.: Fiordo Elefantes, Lat. S 46°19'6"; Long. W 73°42'28", Coll.: Retamal, M. & A. Riedermann, Date Coll.: 14/7/2001, Ident.: Soto, P., Date Ident.: 2003, Depth (m): 20, Spec.: 4, Prep.: Wet, Leg.: Mutschke, E.

**MNHCL EQUI-15169**

Loc.: Canal Montt, salida al Pacífico, Natales, Lat. S 52°10'34"; Long. W 74°52'42", Coll.: Carrasco, F., Date Coll.: 13/11/1998, Ident.: Soto, P., Date Ident.: 27/1/2003, Depth (m): ND, Spec.: 1, Prep.: Wet, Leg.: ND

**MNHCL EQUI-15179**

Loc.: Aysén, entre Melinka y Pto. Aguirre., Lat. a S 43°53"; Long. a W 73°44", Lat. b S 45°9"; Long. b W 73°31", Coll.: Codoceo, M., Date Coll.: 2/11/1978, Ident.: ND, Date Ident.: ND, Depth (m): ND, Spec.: 1, Prep.: Dry, Leg.: ND

**MNHCL EQUI-15186**

Loc.: Aysén, entre Melinka y Pto. Aguirre., Lat. a S 43°53"; Long. a W 73°44", Lat. b S 45°9"; Long. b W 73°31", Coll.: Codoceo, M., Date Coll.: 2/11/1978, Ident.: ND, Date Ident.: ND, Depth (m): ND, Spec.: 1, Prep.: Dry, Leg.: ND

**MNHCL EQUI-15198**

Loc.: Isla Gardiner, Lat. S 55°0'5"; Long. W 66°53'6", Coll.: Arntz, W, Date Coll.: 14/11/1994, Ident.: Mutschke, E., Date Ident.: 27/1/2003, Depth (m): 100, Spec.: 1, Prep.: Dry, Leg.: ND

**MNHCL EQUI-15240**

Loc.: Putemún, Chiloé, Lat. S 41°55; Long. W 72°58, Coll.: López, M. T., Date Coll.: 16/3/1973, Ident.: Codoceo, M., Date Ident.: 15/4/1973, Depth (m): ND, Spec.: 1, Prep.: Dry, Leg.: ND

**MNHCL EQUI-15264**

Loc.: Puerto Montt, Chile, Lat. S 41°29"; Long. W 72°56", Coll.: Codoceo, M., Date Coll.: 2/1977, Ident.: ND, Date Ident.: ND, Depth (m): ND, Spec.: 1, Prep.: Dry, Leg.: ND

**MNHCL EQUI-15294**

Loc.: Putemún, Chiloé, Lat. S 43°0; Long. W 73°0, Coll.: ND, Date Coll.: ND, Ident.: Codoceo, M., Date Ident.: 15/4/1973, Depth (m): ND, Spec.: 4, Prep.: Dry, Leg.: IFOP

**MNHCL EQUI-15357**

Loc.: Entre Melinka y Puerto Aguirre, costa de Aysén, Lat. a S 43°53"; Long. a W 73°44", Lat. b S 45°9"; Long. b W 73°31", Coll.: Codoceo, M., Date Coll.: 2/11/1978, Ident.: ND, Date Ident.: ND, Depth (m): ND, Spec.: 1, Prep.: Dry, Leg.: ND

**MNHCL EQUI-15517**

Loc.: Estero Calvo, Lat. S 50°37'1"; Long. W 73°37'1", Coll.: CIMAR 15 Fiordos, Date Coll.: 21/10/2009, Ident.: Martínez, A., Date Ident.: 8/9/2016, Depth (m): ND, Spec.: 3, Prep.: Wet, Leg.: ND

**MNHCL EQUI-15525**

Loc.: ND, Lat.: ND, Long.: ND, Coll.: Expedición Raleigh 2001, Date Coll.: 16/2/2001, Ident.: Martínez, A., Date Ident.: 13/9/2016, Depth (m): ND, Spec.: 1, Prep.: Wet, Leg.: ND

**MNHCL EQUI-15642**



Loc.: Castro, Lat. S 42°28'50''\*; Long. W 73°45'25''\*, Coll.: ND, Date Coll.: ND, Ident.: ND, Date Ident.: ND, Depth (m): ND, Spec.: 1, Prep.: Dry, Leg.: ND

**MNHNCL EQUI-15647**

Loc.: Punta Delgada, Punta Arenas, Lat. S 52°19'18''\*; Long. W 69°23'53''\*, Coll.: Arentesen, P., Date Coll.: 8/4/1977, Ident.: Martínez, A., Date Ident.: 29/9/2016, Depth (m): ND, Spec.: 2, Prep.: Wet, Leg.: Codoceo, M.

**MNHNCL EQUI-15687**

Loc.: ND, Lat. S 50°58'; Long. W 75°39'7'', Coll.: AKEBONO MARU 72 Crucero III, Date Coll.: 11/3/1978, Ident.: Martínez, A., Date Ident.: 11/10/2016, Depth (m): 104, Spec.: 2, Prep.: Wet, Leg.: ND

**MNHNCL EQUI-15711**

Loc.: Islas Cauquenes, Lat. S 45°44'20''; Long. W 74°3'58'', Coll.: ND, Date Coll.: 2/3/2002, Ident.: Martínez, A., Date Ident.: 24/10/2016, Depth (m): ND, Spec.: 2, Prep.: Wet, Leg.: ND

**MNHNCL EQUI-15713**

Loc.: ND, Lat. S 52°3'; Long. W 72°58'33'', Coll.: CIMAR 15 Fiordos, Date Coll.: 27/10/2009, Ident.: Martínez, A., Date Ident.: 24/10/2016, Depth (m): 19, Spec.: 1, Prep.: Wet, Leg.: ND

**MNHNCL EQUI-15721**

Loc.: Frente al Estero Colú, Lat. S 42°15'; Long. W 73°15', Coll.: Gálvez, O., Date Coll.: 28/4/1988, Ident.: Martínez, A., Date Ident.: 25/10/2016, Depth (m): 35, Spec.: 1, Prep.: Wet, Leg.: ND

**MNHNCL EQUI-15722**

Loc.: Isla Kent, Lat. S 45°5'57''; Long. W 74°21'15'', Coll.: ND, Date Coll.: 21/3/2002, Ident.: Martínez, A., Date Ident.: 25/10/2016, Depth (m): ND, Spec.: 1, Prep.: Wet, Leg.: ND

**MNHNCL EQUI-15749**

Loc.: ND, Lat. S 34°29'15''; Long. W 72°11', Coll.: Embarcación Los Vilos II, Date Coll.: 14/8/1999, Ident.: Martínez, A., Date Ident.: 14/10/2016, Depth (m): 340, Spec.: 2, Prep.: Wet, Leg.: ND

**MNHNCL EQUI-15750**

Loc.: ND, Lat. S 34°58'; Long. W 72°36'47'', Coll.: Embarcación Los Vilos II, Date Coll.: 14/3/1999, Ident.: Martínez, A., Date Ident.: 8/11/2016, Depth (m): 467.5, Spec.: 1, Prep.: Wet, Leg.: ND

**MNHNCL EQUI-15779**

Loc.: Canal Messier, Lat. S 47°49'\*; Long. W 74°46'\*; Coll.: Expedición Raleigh 2001, Date Coll.: 2/2001, Ident.: Martínez, A., Date Ident.: 10/11/2016, Depth (m): ND, Spec.: 2, Prep.: Wet, Leg.: ND

**MNHNCL EQUI-15789**

Loc.: Entre Melinka y Puerto Aguirre, costa de Aysén, Lat. a S 43°53''\*; Long. a W 73°44''\*, Lat. b S 45°9'\*; Long. b W 73°31'\*; Coll.: Codoceo, M., Date Coll.: 2/11/1978, Ident.: ND, Date Ident.: ND, Depth (m): ND, Spec.: 1, Prep.: Dry, Leg.: ND

**MNHNCL EQUI-15795**

Loc.: Ayacara, Lat. S 42°17'40''\*; Long. W 72°50'37''\*, Coll.: ND, Date Coll.: 2/1952, Ident.: Martínez, S., Date Ident.: 18/11/2016, Depth (m): ND, Spec.: 1, Prep.: Dry, Leg.: ND

**MNHNCL EQUI-15801**

Loc.: Aysén, entre Melinka y Puerto Aguirre., Lat. a S 43°53''\*; Long. a W 73°44''\*, Lat. b S 45°9'\*; Long. b W 73°31'\*; Coll.: Codoceo, M., Date Coll.: 2/11/1978, Ident.: ND, Date Ident.: ND, Depth (m): ND, Spec.: 1, Prep.: Dry, Leg.: ND

**MNHNCL EQUI-15802**

Loc.: Entre Melinka y Puerto Aguirre, costa de Aysén, Lat. a S 43°53''\*; Long. a W 73°44''\*, Lat. b S 45°9'\*; Long. b W 73°31'\*; Coll.: Codoceo, M., Date Coll.: 2/11/1978, Ident.: ND, Date Ident.: ND, Depth (m): ND, Spec.: 1, Prep.: Dry, Leg.: ND

**MNHNCL EQUI-15814**

Loc.: Tac (Playa Norte), Chiloé, Lat. S 42°23'10''; Long. W 73°7'26'', Coll.: Movillo, J., Date Coll.: 21/1/1966, Ident.: Codoceo, M., Date Ident.: ND, Depth (m): 3, Spec.: 1, Prep.: Wet, Leg.: ND

**MNHNCL EQUI-15817**

Loc.: Golfo de Ancud, Lat. S 42°3'; Long. W 73°11', Coll.: B/I "Carlos Darwin", Date Coll.: 8/5/1966, Ident.: Codoceo, M., Date Ident.: ND, Depth (m): 75, Spec.: 2, Prep.: Wet, Leg.: IFOP

**MNHNCL EQUI-15819**

Loc.: Ayacara, Punta Chulao, (Chiloé), Lat. S 42°17'40''\*; Long. W 72°50'37''\*, Coll.: ND, Date Coll.: 12/3/1965, Ident.: Codoceo, M., Date Ident.: ND, Depth (m): ND, Spec.: 2, Prep.: Wet, Leg.: ND

**MNHNCL EQUI-15820**

Loc.: Isla Traiguén, Canal Costa, Río Bravo, Lat. S 45°40'; Long. W 73°40', Coll.: Vidal, J., Date Coll.: 4/3/1965, Ident.: Codoceo, M., Date Ident.: ND, Depth (m): ND, Spec.: 2, Prep.: Wet, Leg.: ND

**MNHNCL EQUI-15821**

Loc.: Isla Talcán, (Chiloé), Lat. S 42°45''; Long. W 72°58'', Coll.: Expedición Chiloé I, Date Coll.: 17/2/1961, Ident.: Codoceo, M., Date Ident.: ND, Depth (m): ND, Spec.: 1, Prep.: Wet, Leg.: ND

**MNHNCL EQUI-15899**

Loc.: Entre Melinka y Puerto Aguirre, costa de Aysén, Lat. a S 43°53''\*; Long. a W 73°44''\*, Lat. b S 45°9''\*; Long. b W 73°31''\*, Coll.: Codoceo, M., Date Coll.: 2/11/1978, Ident.: ND, Date Ident.: ND, Depth (m): ND, Spec.: 1, Prep.: Dry, Leg.: ND

**MNHNCL EQUI-15914**

Loc.: Faro Fairway, Canal Smyth, Lat. S 52°4'1''; Long. W 73°45', Coll.: CIMAR 15 Fiordos, Date Coll.: 8/11/2009, Ident.: Martínez, A., Date Ident.: 18/7/2017, Depth (m): ND, Spec.: 1, Prep.: Wet, Leg.: ND

**MNHNCL EQUI-15924**

Loc.: ND, Lat. S 50°29'36''; Long. W 75°2'30'', Coll.: Ríos, C. & E. Mutschke, Date Coll.: 28/8/1995, Ident.: Mutschke, E., Date Ident.: ND, Depth (m): ND, Spec.: 4, Prep.: Wet, Leg.: ND

**MNHNCL EQUI-15941**

Loc.: ND, Lat. S 55°6'42''; Long. W 66°40'18'', Coll.: Antz, W., Date Coll.: 15/11/1994, Ident.: Mutschke, E., Date Ident.: 1998, Depth (m): ND, Spec.: 1, Prep.: Wet, Leg.: ND

56. *Stichaster striatus* Müller & Troschel, 1840

**MNHNCL EQUI-15019**

Loc.: Cachagua, Lat. S 32°34'58''\*; Long. W 71°27'31''\*, Coll.: ND, Date Coll.: 3/1949, Ident.: ND, Date Ident.: ND, Depth (m): ND, Spec.: 1, Prep.: Dry, Leg.: ND

**MNHNCL EQUI-15071**

Loc.: El Quisco, Lat. S 33°23'; Long. W 71°42', Coll.: Movillo, J., Date Coll.: 1/1968, Ident.: Codoceo, M., Date Ident.: ND, Depth (m): ND, Spec.: 1, Prep.: Dry, Leg.: ND

**MNHNCL EQUI-15072**

Loc.: El Tabo, Lat. S 33°27''\*; Long. W 71°38''\*, Coll.: Gálvez, O., Date Coll.: 12/7/1983, Ident.: ND, Date Ident.: ND, Depth (m): ND, Spec.: 1, Prep.: Dry, Leg.: ND

**MNHNCL EQUI-15073**

Loc.: Estero Cailín (Chiloé), Lat. S 37°55''\*; Long. W 72°23''\*, Coll.: ND, Date Coll.: 2/1956, Ident.: Codoceo, M., Date Ident.: ND, Depth (m): ND, Spec.: 1, Prep.: Dry, Leg.: ND

**MNHNCL EQUI-15074**

Loc.: Valparaíso, Lat. S 33°2'; Long. W 71°38', Coll.: Venegas, J., Date Coll.: 16/7/1973, Ident.: Codoceo, M., Date Ident.: 20/7/1973, Depth (m): ND, Spec.: 1, Prep.: Dry, Leg.: J. Venegas

**MNHNCL EQUI-15090**

Loc.: Cavancha S de Iquique, Lat. S 20°14'7''; Long. W 70°10'5'', Coll.: LUND, Date Coll.: 5/7/1949, Ident.: F. J. Madsen, Date Ident.: 1/1/1954, Depth (m): ND, Spec.: 1, Prep.: Dry, Leg.: ND

**MNHNCL EQUI-15132**

Loc.: Isla Diego de Almagro, Lat. S 51°25'1''; Long. W 75°10'1'', Coll.: Carrasco, F., Date Coll.: 14/11/1998, Ident.: Mutschke, E., Date Ident.: 6/2/2003, Depth (m): 1-8, Spec.: 2, Prep.: Wet, Leg.: Mutschke, E.

**MNHNCL EQUI-15380**

Loc.: Montemar, Sector Sur, Lat. S 32°57'23''\*; Long. W 71°33'3''\*, Coll.: Fallau, A. & J. Venegas, Date Coll.: 19/8/1974, Ident.: ND, Date Ident.: ND, Depth (m): ND, Spec.: 2, Prep.: Dry, Leg.: ND

**MNHNCL EQUI-15458**

Loc.: Coquimbo, Lat. S 29°56'18''\*; Long. W 71°21'38''\*, Coll.: Codoceo, M., Date Coll.: 2/1982, Ident.: ND, Date Ident.: ND, Depth (m): ND, Spec.: 1, Prep.: Dry, Leg.: ND

**MNHNCL EQUI-15463**

Loc.: Quintero, Lat. S 32°46'; Long. W 71°32', Coll.: Reinoso, R., Date Coll.: 17/1/1977, Ident.: Codoceo, M., Date Ident.: 12/1977, Depth (m): 2, Spec.: 3, Prep.: Dry, Leg.: Reinoso, R.

**MNHNCL EQUI-15468**

Loc.: El Tabo, Lat. S 33°27''\*; Long. W 71°38''\*, Coll.: Gálvez, O., Date Coll.: 12/1973, Ident.: ND, Date Ident.: ND, Depth (m): ND, Spec.: 1, Prep.: Dry, Leg.: ND

**MNHNCL EQUI-15538**

Loc.: Aysén, entre Melinka y Pto. Aguirre., Lat. a S 43°53''\*; Long. a W 73°44''\*, Lat. b S 45°9''\*; Long. b W 73°31''\*, Coll.: IFOP, Date Coll.: ND, Ident.: Codoceo, M., Date Ident.: ND, Depth (m): ND, Spec.: 1, Prep.: Dry, Leg.: IFOP

**MNHNCL EQUI-15645**

Loc.: Quintero, Lat. S 32°46''\*; Long. W 71°32''\*, Coll.: J.V. & O. Galvez, Date Coll.: 27/7/1973, Ident.: ND, Date Ident.: ND, Depth (m): ND, Spec.: 1, Prep.: Dry, Leg.: ND

**MNHNCL EQUI-15691**

Loc.: Frente a Chaitén, Lat. S 42°53'; Long. W 72°53', Coll.: B/I "Carlos Darwin", Date Coll.: 9/5/1966, Ident.: Martínez, A., Date Ident.: 13/10/2016, Depth (m): 160, Spec.: 1, Prep.: Wet, Leg.: INFOPE

**MNHNCL EQUI-15710**

Loc.: Los Negros, Santa Clara, Lat. S 33°42'22''; Long. W 78°56'39'', Coll.: ND, Date Coll.: 22/3/2004, Ident.: Martínez, A., Date Ident.: 20/10/2016, Depth (m): ND, Spec.: 1, Prep.: Wet, Leg.: ND

**MNHNCL EQUI-15811**

Loc.: Playa Los Gringos, Arica, Lat. S 18°28'; Long. W 70°20', Coll.: Codoceo, M., Date Coll.: 2/1968, Ident.: Codoceo, M., Date Ident.: ND, Depth (m): ND, Spec.: 3, Prep.: Wet, Leg.: Codoceo, M.

**MNHNCL EQUI-15843**

Loc.: Tirúa, Lat. S 38°20'11''\*; Long. W 73°30'24''\*, Coll.: ND, Date Coll.: 13/8/2008, Ident.: Martínez, A., Date Ident.: 20/4/2017, Depth (m): ND, Spec.: 1, Prep.: Wet, Leg.: ND

57. *Ctenodiscus procurator* Sladen, 1889

**MNHNCL EQUI-15162**

Loc.: Costa, Lat. S 45°29'56''; Long. W 73°31'3'', Coll.: Retamal, M. & A. Riedermann, Date Coll.: 10/7/2001, Ident.: Soto, P., Date Ident.: 2003, Depth (m): 250, Spec.: 17, Prep.: Wet, Leg.: Mutschke, E.

**MNHNCL EQUI-15165**

Loc.: Paso del Indio, Canal Escape, Lat. S 49°2'4''; Long. W 74°26'1'', Coll.: Ríos, C. & E. Mutschke, Date Coll.: 23/8/1995, Ident.: Mutschke, E., Date Ident.: ND, Depth (m): 166, Spec.: 8, Prep.: Wet, Leg.: Mutschke, E.

**MNHNCL EQUI-15168**

Loc.: Bahía Inútil, Estrecho de Magallanes, Lat. S 53°36'30''; Long. W 70°16', Coll.: Morrison, E. & E. Mutschke, Date Coll.: 7/10/1997, Ident.: Mutschke, E., Date Ident.: ND, Depth (m): 270, Spec.: 4, Prep.: Wet, Leg.: Mutschke, E.

**MNHNCL EQUI-15304**

Loc.: ND, Lat. S 35°43'4''; Long. W 73°17', Coll.: Kong, I. & P. Zavala, Date Coll.: 28/8/1980, Ident.: Mutschke, E., Date Ident.: 21/11/2011, Depth (m): 680-720, Spec.: 3, Prep.: Wet, Leg.: ND

**MNHNCL EQUI-15428**

Loc.: ND, Lat. S 35°14'; Long. W 72°57', Coll.: ITZUMI, Date Coll.: 29/8/1980, Ident.: Martínez, A., Date Ident.: 19/8/2016, Depth (m): 780, Spec.: 2, Prep.: Wet, Leg.: ND

**MNHNCL EQUI-15431**

Loc.: Canal Beagle, Lat. S 54°55''\*; Long. W 67°40''\*, Coll.: Expedición Centolla IFOP, Date Coll.: 9/3/1969, Ident.: Martínez, A., Date Ident.: 19/8/2016, Depth (m): ND, Spec.: 1, Prep.: Wet, Leg.: ND

**MNHNCL EQUI-15484**

Loc.: ND, Lat. S 37°45'; Long. W 73°55', Coll.: ITZUMI, Date Coll.: 22/8/1980, Ident.: Martínez, A., Date Ident.: 31/8/2016, Depth (m): 714, Spec.: 1, Prep.: Wet, Leg.: ND

**MNHNCL EQUI-15809**

Loc.: Canal Beagle, Lat. S 54°55'; Long. W 67°40', Coll.: Expedición Centolla IFOP, Date Coll.: 6/3/1969, Ident.: Codoceo, M., Date Ident.: ND, Depth (m): ND, Spec.: 2, Prep.: Wet, Leg.: IFOP

**MNHNCL EQUI-15918**

Loc.: ND, Lat. S 51°49'; Long. W 73°14'40'', Coll.: Mutschke, E., Date Coll.: 25/10/2009, Ident.: Mutschke, E., Date Ident.: ND, Depth (m): ND, Spec.: 4, Prep.: Wet, Leg.: ND

**MNHNCL EQUI-15934**

Loc.: ND, Lat. S 49°2'30''; Long. W 74°26', Coll.: Ríos, C. & E. Mutschke, Date Coll.: 23/8/1995, Ident.: Mutschke, E., Date Ident.: ND, Depth (m): ND, Spec.: 18, Prep.: Wet, Leg.: ND

58. *Luidia magellanica* Leiboldt, 1895

**MNHNCL EQUI-15032**

Loc.: Caleta La Ligua, Lat. S 33°2'; Long. W 71°40', Coll.: B/I "Carlos Darwin", Date Coll.: 14/2/1970, Ident.: Codoceo, M., Date Ident.: ND, Depth (m): ND, Spec.: 1, Prep.: Dry, Leg.: IFOP

**MNHNCL EQUI-15079**

Loc.: El Tabo, Lat. S 33°27'\*; Long. W 71°38'\*, Coll.: Venegas, J., Date Coll.: 9/1976, Ident.: ND, Date Ident.: ND, Depth (m): ND, Spec.: 1, Prep.: Dry, Leg.: ND

**MNHNCL EQUI-15080**

Loc.: Antofagasta, Lat. S 23°38'\*; Long. W 70°24'\*, Coll.: Otsu, I., Date Coll.: 3/1974, Ident.: ND, Date Ident.: ND, Depth (m): ND, Spec.: 1, Prep.: Dry, Leg.: Otsu, I.

**MNHNCL EQUI-15202**

Loc.: Iloca, Lat. S 34°58'; Long. W 72°13', Coll.: B/I "Carlos Darwin", Date Coll.: 6/2/1970, Ident.: Codoceo, M., Date Ident.: ND, Depth (m): ND, Spec.: 2, Prep.: Dry, Leg.: ND

**MNHNCL EQUI-15241**

Loc.: Zapallar, Lat. S 32°33'; Long. W 71°30', Coll.: González, A. & Goden Wind, Date Coll.: 8/11/1976, Ident.: Codoceo, M., Date Ident.: 1/1977, Depth (m): 300-350, Spec.: 2, Prep.: Dry, Leg.: Andrade, H.

**MNHNCL EQUI-15303**

Loc.: Corral, Lat. S 39°52'; Long. W 73°25', Coll.: Pequeño R, G., Date Coll.: 23/1/1970, Ident.: Codoceo, M., Date Ident.: ND, Depth (m): ND, Spec.: 2, Prep.: Wet, Leg.: IFOP

**MNHNCL EQUI-15362**

Loc.: Pichidangui, Lat. S 32°7'48''\*; Long. W 71°32'29''\*, Coll.: ND, Date Coll.: 3/11/1976, Ident.: Codoceo, M., Date Ident.: ND, Depth (m): ND, Spec.: 1, Prep.: Dry, Leg.: Andrade, H.

59. *Luidia sarsii* Düben & Koren in Düben, 1844

**MNHNCL EQUI-15867**

Loc.: Bergen, Lat. ND; Long. ND, Coll.: Sars, Date Coll.: ND, Ident.: Philippi, R. A., Date Ident.: ND, Depth (m): ND, Spec.: 1, Prep.: Dry, Leg.: Philippi, R. A.

60. *Astropecten armatus* Gray, 1840

**MNHNCL EQUI-15228**

Loc.: Entre Punta Barrón y Barra de Chametla, México, Lat. ND; Long. ND, Coll.: Caso, M., Orbe, A. & Quintana, Date Coll.: ND, Ident.: M.E.Caso, Date Ident.: 6/3/1970, Depth (m): ND, Spec.: 1, Prep.: Dry, Leg.: A. Orbe.

61. *Astropecten bispinosus* (Otto, 1823)

**MNHNCL EQUI-15887**

Loc.: Mediterráneo, Lat. ND; Long. ND, Coll.: Philippi, R. A., Date Coll.: ND, Ident.: Philippi, R. A., Date Ident.: ND, Depth (m): ND, Spec.: 2, Prep.: Dry, Leg.: Philippi, R. A.

62. *Astropecten jonstoni* (Delle Chiaje, 1827)**MNHNCL EQUI-15869**

Loc.: Mediterráneo, Lat. ND; Long. ND, Coll.: Philippi, R. A., Date Coll.: ND, Ident.: Philippi, R. A., Date Ident.: ND, Depth (m): ND, Spec.: 4, Prep.: Dry, Leg.: Philippi, R. A.

63. *Bathybiaster loripes* Sladen, 1889**MNHNCL EQUI-15149**

Loc.: Canal Kirke, Lat. S 52°6'6"; Long. W 73°7'52", Coll.: Mutschke, E., Date Coll.: 30/10/1996, Ident.: Mutschke, E., Date Ident.: ND, Depth (m): 136, Spec.: 2, Prep.: Wet, Leg.: Mutschke, E.

**MNHNCL EQUI-15173**

Loc.: Bahía Voces, Estrecho de Magallanes, Lat. S 53°42'1"; Long. W 70°56'5", Coll.: Mutschke, E., Date Coll.: 25/10/1994, Ident.: Mutschke, E., Date Ident.: ND, Depth (m): 240, Spec.: 4, Prep.: Wet, Leg.: Mutschke, E.

**MNHNCL EQUI-15549**

Loc.: ND, Lat. S 50°19'48"; Long. W 74°49'1", Coll.: CIMAR 15 Fiordos, Date Coll.: 19/10/2009, Ident.: Martínez, A., Date Ident.: 15/9/2016, Depth (m): ND, Spec.: 2, Prep.: Wet, Leg.: ND

**MNHNCL EQUI-15678**

Loc.: Frente a Isla Decepción, Lat. S 62°56'; Long. W 60°49', Coll.: De Vries & Castillo, Date Coll.: 4/3/1969, Ident.: Martínez, A., Date Ident.: 7/10/2016, Depth (m): 60-70, Spec.: 1, Prep.: Wet, Leg.: ND

**MNHNCL EQUI-15944**

Loc.: ND, Lat. S 54°54'6"; Long. W 70°12'42", Coll.: Antz, W., Date Coll.: 20/11/1994, Ident.: Mutschke, E., Date Ident.: 1998, Depth (m): ND, Spec.: 7, Prep.: Wet, Leg.: ND

**MNHNCL EQUI-15945**

Loc.: ND, Lat. S 52°45'6"; Long. W 73°48'30", Coll.: Mutschke, E., Date Coll.: 31/10/1996, Ident.: Mutschke, E., Date Ident.: ND, Depth (m): ND, Spec.: 20, Prep.: Wet, Leg.: ND

64. *Bathybiaster loripes obesus* Sladen, 1889**MNHNCL EQUI-15292**

Loc.: ND, Lat. S 48°20'2"; Long. W 75°59'9", Coll.: AKEBONO MARU 72 Crucero III, Date Coll.: 28/2/1978, Ident.: ND, Date Ident.: ND, Depth (m): 460, Spec.: 1, Prep.: Dry, Leg.: ND

65. *Macroptychaster accrescens* (Koehler, 1920)**MNHNCL EQUI-15081**

Loc.: ND, Lat. S 49°5'; Long. W 76°6', Coll.: AKEBONO MARU 72 Crucero III, Date Coll.: 3/3/1978, Ident.: ND, Date Ident.: ND, Depth (m): 651, Spec.: 1, Prep.: Dry, Leg.: ND

**MNHNCL EQUI-15921**

Loc.: Antártica, Lat. S 70°30'18"; Long. W 8°4', Coll.: Voss, J., Date Coll.: 1/3/1983, Ident.: Voss, J., Date Ident.: ND, Depth (m): ND, Spec.: 2, Prep.: Wet, Leg.: ND

66. *Psilaster charcoti* (Koehler, 1906)**MNHNCL EQUI-15319**

Loc.: Bahía Chile, Antártica, Lat. S 62°28'59"\*; Long. W 59°43'\*, Coll.: Moreno, C., Date Coll.: 13/12/1969, Ident.: Codoceo, M., Date Ident.: 13/10/1973, Depth (m): ND, Spec.: 1, Prep.: Dry, Leg.: ND

**MNHNCL EQUI-15939**

Loc.: ND, Lat. S 61°23'27"; Long. W 55°26'49", Coll.: Ríos, C. & E. Mutschke, Date Coll.: 25/4/2002, Ident.: Mutschke, E., Date Ident.: 2002, Depth (m): ND, Spec.: 1, Prep.: Wet, Leg.: ND

67. *Heliaster canopus* Valenciennes (MS) in Perrier, 1875**MNHNCL EQUI-15218**

Loc.: Santa Clara, Archipiélago Juan Fernández, Lat. S 33°42'22"; Long. W 78°56'39", Coll.: Expedición Chileno-Norteamericana a Juan Fernández, Date Coll.: 15/12/1965, Ident.: ND, Date Ident.: ND, Depth (m): ND, Spec.: 6, Prep.: Wet, Leg.: ND

**MNHNCL EQUI-15222**

Loc.: Puerto Inglés, Isla Robinson Crusoe, Lat. S 33°37'12"; Long. W 78°50'33"\*; Coll.: Bahamonde, N., Date Coll.: 12/12/1965, Ident.: ND, Date Ident.: ND, Depth (m): ND, Spec.: 5, Prep.: Wet, Leg.: ND

**MNHNCL EQUI-15239**

Loc.: Islas Alejandro Selkirk, Islas Juan Fernández, Lat. S 33°38'29"; Long. W 78°50'28", Coll.: ND, Date Coll.: 1/1996, Ident.: ND, Date Ident.: ND, Depth (m): ND, Spec.: 1, Prep.: Wet, Leg.: ND

**MNHNCL EQUI-15248**

Loc.: Isla San Ambrosio, Lat. S 26°20'38"; Long. W 79°52'17", Coll.: Bahamonde, N., Date Coll.: 28/8/1960, Ident.: ND, Date Ident.: ND, Depth (m): ND, Spec.: 1, Prep.: Dry, Leg.: ND

**MNHNCL EQUI-15260**

Loc.: Bahía El Padre, Archipiélago Juan Fernández, Lat. S 33°40'19"; Long. W 78°56'17", Coll.: Expedición Chileno-Norteamericana a Juan Fernández, Date Coll.: 8/12/1965, Ident.: ND, Date Ident.: ND, Depth (m): ND, Spec.: 5, Prep.: Wet, Leg.: ND

**MNHNCL EQUI-15372**

Loc.: Isla Robinson Crusoe, Lat. S 33°37'; Long. W 78°52', Coll.: Codoceo, M., Date Coll.: 25/7/1973, Ident.: Codoceo, M., Date Ident.: 3/1974, Depth (m): 1, Spec.: 2, Prep.: Dry, Leg.: Codoceo, M.

**MNHNCL EQUI-15405**

Loc.: Isla Santa Clara, Archipiélago J. Fernández, Lat. S 33°37"; Long. W 78°52", Coll.: Codoceo, M., Date Coll.: 1/1970, Ident.: Sánchez, P. & Codoceo, M., Date Ident.: 5/9/1975, Depth (m): 0,5-1, Spec.: 6, Prep.: Dry, Leg.: Codoceo, M.

**MNHNCL EQUI-15406**

Loc.: Isla Santa Clara (Archipiélago J. Fernández), Lat. S 33°45'; Long. W 80°51', Coll.: Codoceo, M., Date Coll.: 2/1973, Ident.: Codoceo, M., Date Ident.: 9/1973, Depth (m): ND, Spec.: 5, Prep.: Dry, Leg.: Codoceo, M.

**MNHNCL EQUI-15407**

Loc.: Isla Santa Clara, Archipiélago J. Fernández, Lat. S 33°37'; Long. W 78°52', Coll.: Codoceo, M., Date Coll.: 30/1/1969, Ident.: Codoceo, M., Date Ident.: 5/1969, Depth (m): ND, Spec.: 3, Prep.: Dry, Leg.: Codoceo, M.

**MNHNCL EQUI-15408**

Loc.: Isla Robinson Crusoe, Lat. S 33°37"; Long. W 78°52", Coll.: Codoceo, M., Date Coll.: 1/1973, Ident.: Ríos, R., Date Ident.: 5/3/2002, Depth (m): ND, Spec.: 4, Prep.: Dry, Leg.: ND

**MNHNCL EQUI-15409**

Loc.: I. Robinson Crusoe (Bahía del Padre), Lat. S 33°2'; Long. W 78°52', Coll.: Revuelta, G., Date Coll.: 2/1968, Ident.: Codoceo, M., Date Ident.: 8/1968, Depth (m): ND, Spec.: 1, Prep.: Dry, Leg.: Revuelta, G.

**MNHNCL EQUI-15410**

Loc.: Isla Santa Clara, Archipiélago J. Fernández, Lat. S 33°37"; Long. W 78°52", Coll.: Codoceo, M., Date Coll.: 1/1970, Ident.: Codoceo, M., Date Ident.: 3/1970, Depth (m): 0,5-1, Spec.: 1, Prep.: Dry, Leg.: Codoceo, M.

**MNHNCL EQUI-15415**

Loc.: Isla Robinson Crusoe, Lat. S 33°37'; Long. W 78°51', Coll.: Codoceo, M., Date Coll.: 4/2/1969, Ident.: Codoceo, M., Date Ident.: 6/1970, Depth (m): ND, Spec.: 3, Prep.: Dry, Leg.: Codoceo, M.

**MNHNCL EQUI-15416**

Loc.: Isla Robinson Crusoe, Lat. S 33°37'; Long. W 78°52', Coll.: Codoceo, M., Date Coll.: 1/1973, Ident.: Codoceo, M., Date Ident.: ND, Depth (m): ND, Spec.: 16, Prep.: Dry, Leg.: ND

**MNHNCL EQUI-15590**

Loc.: Puerto Inglés, Isla Robinson Crusoe, Lat. S 33°37'12"; Long. W 78°50'33", Coll.: Bahamonde, N., Date Coll.: 11/12/1965, Ident.: Martínez, A., Date Ident.: 26/9/2016, Depth (m): ND, Spec.: 8, Prep.: Wet, Leg.: ND

**MNHNCL EQUI-15611**

Loc.: Isla Alejandro Selkirk, Lat. S 33°42"; Long. W 79°0', Coll.: Bahamonde, N., Date Coll.: 12/1965, Ident.: Martínez, A., Date Ident.: 29/9/2016, Depth (m): ND, Spec.: 4, Prep.: Wet, Leg.: ND

**MNHNCL EQUI-15612**

Loc.: Caletas Las Potalas, San Ambrosio, Lat. S 26°26'12"; Long. W 79°53'19"\*, Coll.: Barrera, I., Date Coll.: 11/7/1960, Ident.: Martínez, A., Date Ident.: 29/9/2016, Depth (m): ND, Spec.: 1, Prep.: Wet, Leg.: ND

**MNHNCL EQUI-15675**

Loc.: El Palillo, Juan Fernandez, Lat. S 33°38'18"\*; Long. W 78°49'30"\*, Coll.: Báez, P., Date Coll.: 2005, Ident.: Martínez, A., Date Ident.: 7/10/2016, Depth (m): ND, Spec.: 3, Prep.: Wet, Leg.: ND

**MNHNCL EQUI-15718**

Loc.: Santa Clara, Archipiélago Juan Fernández, Lat. S 33°42'22"; Long. W 78°56'39", Coll.: Báez, P., Date Coll.: 3/2/2005, Ident.: Martínez, A., Date Ident.: 24/10/2016, Depth (m): ND, Spec.: 1, Prep.: Wet, Leg.: ND

**MNHNCL EQUI-15739**

Loc.: El Palillo, Juan Fernandez, Lat. S 33°38'18"\*; Long. W 78°49'30"\*, Coll.: ND, Date Coll.: 9/7/1995, Ident.: Martínez, A., Date Ident.: 27/10/2016, Depth (m): ND, Spec.: 1, Prep.: Wet, Leg.: ND

**MNHNCL EQUI-15748**

Loc.: Juan Fernández, Lat. S 33°38'29"; Long. W 78°50'28", Coll.: ND, Date Coll.: 11/2005, Ident.: Martínez, A., Date Ident.: 3/11/2016, Depth (m): ND, Spec.: 1, Prep.: Wet, Leg.: ND

**MNHNCL EQUI-15910**

Loc.: Rada de la Colonia, Archipiélago Juan Fernández, Lat. S 33°46'33"; Long. W 78°50'28", Coll.: Duhart, M. & B. Dyer, Date Coll.: 5/4/2000, Ident.: Martínez, A., Date Ident.: 11/7/2017, Depth (m): ND, Spec.: 1, Prep.: Wet, Leg.: ND

**MNHNCL EQUI-15936**

Loc.: Isla Alejandro Selkirk, Lat. S 33°42'\*; Long. W 79°0', Coll.: López, B., Date Coll.: 23/10/2000, Ident.: Mutschke, E., Date Ident.: ND, Depth (m): ND, Spec.: 1, Prep.: Wet, Leg.: ND

**MNHNCL EQUI-15940**

Loc.: Isla Robinson Crusoe, Lat. S 33°37'\*; Long. W 78°52'\*; Coll.: López, B., Date Coll.: 31/10/2000, Ident.: Mutschke, E., Date Ident.: ND, Depth (m): ND, Spec.: 2, Prep.: Wet, Leg.: ND

68. *Heliaster helianthus* (Lamarck, 1816)

**MNHNCL EQUI-15021**

Loc.: El Tabo, Lat. S 33°27'\*\*; Long. W 71°38'\*\*, Coll.: ND, Date Coll.: 18/5/1962, Ident.: Codoceo, M., Date Ident.: ND, Depth (m): ND, Spec.: 1, Prep.: Dry, Leg.: ND

**MNHNCL EQUI-15096**

Loc.: S de Iquique, Lat. S 20°13'10"; Long. W 70°10'19", Coll.: LUND, Date Coll.: 1/7/1949, Ident.: F. J. Madsen, Date Ident.: 1/1/1954, Depth (m): ND, Spec.: 1, Prep.: Wet, Leg.: ND

**MNHNCL EQUI-15103**

Loc.: Los Vilos, Lat. S 33°27'\*\*; Long. W 71°38'\*\*, Coll.: Tamayo, A., Date Coll.: 10/11/1972, Ident.: Codoceo, M., Date Ident.: 14/11/1972, Depth (m): 1, Spec.: 1, Prep.: Dry, Leg.: ND

**MNHNCL EQUI-15104**

Loc.: Los Vilos, Lat. S 33°27'\*\*; Long. W 71°38'\*\*, Coll.: Tamayo, A., Date Coll.: 10/11/1972, Ident.: Codoceo, M., Date Ident.: 14/11/1972, Depth (m): 1, Spec.: 1, Prep.: Dry, Leg.: Tamayo, M.

**MNHNCL EQUI-15105**

Loc.: Los Vilos, Lat. S 33°27'\*\*; Long. W 71°38'\*\*, Coll.: Tamayo, A., Date Coll.: 10/11/1972, Ident.: Codoceo, M., Date Ident.: 14/11/1972, Depth (m): 1, Spec.: 1, Prep.: Dry, Leg.: Tamayo, M.

**MNHNCL EQUI-15106**

Loc.: Los Vilos, Lat. S 33°27'\*\*; Long. W 71°38'\*\*, Coll.: Tamayo, A., Date Coll.: 10/11/1972, Ident.: Codoceo, M., Date Ident.: 14/11/1972, Depth (m): 1, Spec.: 1, Prep.: Dry, Leg.: Tamayo, M.

**MNHNCL EQUI-15107**

Loc.: Los Vilos, Lat. S 33°27'\*\*; Long. W 71°38'\*\*, Coll.: Tamayo, A., Date Coll.: 10/11/1972, Ident.: Codoceo, M., Date Ident.: 14/11/1972, Depth (m): 1, Spec.: 1, Prep.: Dry, Leg.: ND

**MNHNCL EQUI-15108**

Loc.: Cobija, Lat. S 22°33'; Long. W 70°16', Coll.: Pose, A., Date Coll.: 1/1/1973, Ident.: Codoceo, M., Date Ident.: 10/5/1973, Depth (m): ND, Spec.: 2, Prep.: Dry, Leg.: S. Pose

**MNHNCL EQUI-15109**

Loc.: Cobija, Lat. S 22°33'; Long. W 70°16', Coll.: Pose, A., Date Coll.: 1/1/1973, Ident.: Codoceo, M., Date Ident.: 10/5/1973, Depth (m): ND, Spec.: 2, Prep.: Dry, Leg.: ND

**MNHNCL EQUI-15116**

Loc.: Arica, Lat. S 18°27'\*; Long. W 70°19'\*; Coll.: Codoceo, M., Date Coll.: 1/1/1968, Ident.: Ríos, R., Date Ident.: 7/5/2002, Depth (m): ND, Spec.: 2, Prep.: Dry, Leg.: ND

**MNHNCL EQUI-15117**

Loc.: El Tabo, Lat. S 33°27'\*; Long. W 71°38'\*; Coll.: Venegas, J., Date Coll.: 7/8/1972, Ident.: Codoceo, M., Date Ident.: 24/8/1972, Depth (m): ND, Spec.: 1, Prep.: Dismissed, Leg.: ND

**MNHNCL EQUI-15118**

Loc.: Playa El Durazno, Quintero, Lat. S 32°46'\*; Long. W 71°36'\*; Coll.: Venegas, J. & S. Ross, Date Coll.: 8/1973, Ident.: Codoceo, M., Date Ident.: ND, Depth (m): ND, Spec.: 2, Prep.: Dry, Leg.: J.Venegas y S. Ross

**MNHNCL EQUI-15119**

Loc.: Playa El Durazno, Lat. S 32°46'\*; Long. W 71°36'\*; Coll.: Venegas, J. & S. Ross, Date Coll.: 1/8/1973, Ident.: Codoceo, M., Date Ident.: ND, Depth (m): ND, Spec.: 1, Prep.: Dry, Leg.: ND

**MNHNCL EQUI-15120**

Loc.: Playa El Durazno, Lat. S 32°46'\*; Long. W 71°36'\*; Coll.: Venegas, J. & S. Ross, Date Coll.: 1/8/1973, Ident.: Codoceo, M., Date Ident.: ND, Depth (m): ND, Spec.: 1, Prep.: Dry, Leg.: ND

**MNHNCL EQUI-15121**

Loc.: Playa El Durazno, Quintero, Lat. S 32°46'\*; Long. W 71°36'\*; Coll.: Venegas, J. & S. Ross, Date Coll.: 8/1973, Ident.: Codoceo, M., Date Ident.: ND, Depth (m): ND, Spec.: 1, Prep.: Dry, Leg.: J.Venegas y S. Ross

**MNHNCL EQUI-15122**

Loc.: Chile, Lat. ND; Long. ND, Coll.: ND, Date Coll.: ND, Ident.: Ríos, R., Date Ident.: 7/5/2002, Depth (m): ND, Spec.: 1, Prep.: Dry, Leg.: ND

**MNHNCL EQUI-15176**

Loc.: Quintero, Lat. S 32°46'\*; Long. W 71°32'\*; Coll.: ND, Date Coll.: 8/1974, Ident.: ND, Date Ident.: ND, Depth (m): ND, Spec.: 1, Prep.: Dry, Leg.: ND

**MNHNCL EQUI-15188**

Loc.: Playa Blanca (Iquique), Lat. S 21°5'26''\*; Long. W 70°8'8''\*; Coll.: Codoceo, M., Date Coll.: 13/2/1978, Ident.: Codoceo, M., Date Ident.: 13/2/1978, Depth (m): ND, Spec.: 1, Prep.: Dry, Leg.: ND

**MNHNCL EQUI-15278**

Loc.: El Tabo, Lat. S 33°27''\*; Long. W 71°38''\*; Coll.: ND, Date Coll.: 18/4/1962, Ident.: ND, Date Ident.: ND, Depth (m): ND, Spec.: 1, Prep.: Wet, Leg.: ND

**MNHNCL EQUI-15374**

Loc.: Quintero, Lat. S 32°46'\*; Long. W 71°32'\*; Coll.: Gívez, O., Date Coll.: 8/1974, Ident.: ND, Date Ident.: ND, Depth (m): ND, Spec.: 1, Prep.: Dry, Leg.: ND

**MNHNCL EQUI-15379**

Loc.: Las Cruces, Lat. S 33°29''\*; Long. W 71°38''\*; Coll.: Ross, S., Date Coll.: 3/7/1973, Ident.: Codoceo, M., Date Ident.: 7/1973, Depth (m): 1, Spec.: 2, Prep.: Dry, Leg.: Ross, S.

**MNHNCL EQUI-15594**

Loc.: Isla Negra, Lat. S 33°26'\*; Long. W 71°44'\*; Coll.: Gálvez, O., Cerda, M. & Carvajal, Date Coll.: 5/8/1974, Ident.: Martínez, A., Date Ident.: 26/9/2016, Depth (m): ND, Spec.: 1, Prep.: Wet, Leg.: ND

**MNHNCL EQUI-15601**

Loc.: Antofagasta, Lat. S 23°38''\*; Long. W 70°24''\*; Coll.: ND, Date Coll.: 17/5/1952, Ident.: ND, Date Ident.: ND, Depth (m): ND, Spec.: 4, Prep.: Dry, Leg.: ND



**MNHNCL EQUI-15679**

Loc.: 30 Km al sur de Iquique, Lat. S 20°28'35''; Long. W 70°11'11''\*, Coll.: Bahamonde, N., Date Coll.: 23/7/1963, Ident.: Martínez, A., Date Ident.: 7/10/2016, Depth (m): ND, Spec.: 2, Prep.: Dry, Leg.: ND

**MNHNCL EQUI-15826**

Loc.: Cabo Tablas, Playa Ñagué, Lat. S 31°50'40''\*; Long. W 71°33'33''\*, Coll.: ND, Date Coll.: 4/9/1999, Ident.: Martínez, A., Date Ident.: 18/4/2017, Depth (m): ND, Spec.: 1, Prep.: Wet, Leg.: ND

69. *Heliaster polybrachius* H.L. Clark, 1907

**MNHNCL EQUI-15368**

Loc.: Isla San Ambrosio, Lat. S 26°20'38''\*; Long. W 79°52'17''\*, Coll.: Bahamonde, N., Date Coll.: 28/8/1960, Ident.: ND, Date Ident.: ND, Depth (m): ND, Spec.: 2, Prep.: Dry, Leg.: ND

**MNHNCL EQUI-15370**

Loc.: (Mas a fuera), Quebrada Las Casas, Lat. S 33°45'42''\*; Long. W 80°45'14''\*, Coll.: ND, Date Coll.: 28/5/1965, Ident.: ND, Date Ident.: ND, Depth (m): ND, Spec.: 1, Prep.: Dry, Leg.: ND

**MNHNCL EQUI-15371**

Loc.: Islas de Juan Fernandez (Puerto Francés) (Más a Tierra), Lat. S 33°39'41''\*; Long. W 78°46'25''\*, Coll.: Bahamonde, N., Date Coll.: 12/1965, Ident.: ND, Date Ident.: ND, Depth (m): ND, Spec.: 2, Prep.: Dry, Leg.: ND

**MNHNCL EQUI-15373**

Loc.: Isla Robinson Crusoe, Lat. S 33°37'\*; Long. W 78°52'\*; Coll.: Bahamonde, N. & L. Villegas, Date Coll.: 8/12/1965, Ident.: ND, Date Ident.: ND, Depth (m): ND, Spec.: 1, Prep.: Dry, Leg.: ND

**MNHNCL EQUI-15399**

Loc.: Isla Alejandro Selkirk, Lat. S 33°42'\*; Long. W 79°0'\*; Coll.: ND, Date Coll.: 5/12/1961, Ident.: ND, Date Ident.: ND, Depth (m): ND, Spec.: 1, Prep.: Dry, Leg.: ND

70. *Labidiaster radiosus* Loven in Lütken, 1871

**MNHNCL EQUI-15654**

Loc.: Frente a Isla Low, Islas Shetland del Sur, Lat. S 63°25'30''; Long. W 62°9'30'', Coll.: McCain & Castillo, Date Coll.: 10/11/1969, Ident.: Martínez, A., Date Ident.: 30/9/2016, Depth (m): 50, Spec.: 1, Prep.: Wet, Leg.: ND

**MNHNCL EQUI-15686**

Loc.: ND, Lat. S 51°27'; Long. W 74°1'48'', Coll.: CIMAR 15 Fiordos, Date Coll.: 9/10/2009, Ident.: Martínez, A., Date Ident.: 11/10/2016, Depth (m): ND, Spec.: 1, Prep.: Wet, Leg.: ND

71. *Pseudarchaster discus* Sladen, 1889

**MNHNCL EQUI-15059**

Loc.: Entre Papudo y Los Vilos, Lat. a S 32°30\*; Long. a W 71°30\*, Lat. b S 31°54\* ; Long. b W 71°32\*, Coll.: ND, Date Coll.: 14/10/1976, Ident.: ND, Date Ident.: ND, Depth (m): 300-350, Spec.: 1, Prep.: Dry, Leg.: H. Andrade

**MNHNCL EQUI-15155**

Loc.: Paso Tortuoso, Estrecho de Magallanes, Lat. S 53°34'10''; Long. W 72°29', Coll.: Morrison, E. & E. Mutschke, Date Coll.: 15/10/1997, Ident.: Mutschke, E., Date Ident.: ND, Depth (m): 404, Spec.: 1, Prep.: Wet, Leg.: Mutschke, E.

**MNHNCL EQUI-15537**

Loc.: Entre Papudo y Los Vilos, Lat. a S 32°30''; Long. a W 71°30'', Lat. b S 31°54'; Long. b W 71°32', Coll.: ND, Date Coll.: 14/10/1976, Ident.: ND, Date Ident.: ND, Depth (m): ND, Spec.: 1, Prep.: Dry, Leg.: ND

72. *Pseudarchaster parelii* (Düben & Koren, 1846)

**MNHNCL EQUI-15882**

Loc.: Bergen, Lat. ND; Long. ND, Coll.: Sars, Date Coll.: ND, Ident.: Philippi, R. A., Date Ident.: ND, Depth (m): ND, Spec.: 2, Prep.: Dry, Leg.: Philippi, R. A.

73. *Henricia obesa* (Sladen, 1889)

**MNHNCL EQUI-15075**

Loc.: A la cuadra Morro Yeli (Corcovado), Lat. S 43°32'; Long. W 73°2', Coll.: Villegas, L. & G. Pequeño, Date Coll.: 30/4/1966, Ident.: Codoceo, M., Date Ident.: ND, Depth (m): 95, Spec.: 1, Prep.: Dry, Leg.: IFOP

**MNHNCL EQUI-15076**

Loc.: Entre Melinka y Puerto Aguirre, costa de Aysén, Lat. S 43°53'; Long. W 73°44', Coll.: IFOP, Date Coll.: ND, Ident.: ND, Date Ident.: ND, Depth (m): ND, Spec.: 1, Prep.: Dry, Leg.: ND

**MNHNCL EQUI-15164**

Loc.: ND, Lat. a S 55°26'3"; Long. a W 66°13'5", Lat. b S 55°26'3"; Long. b W 66°13'5", Coll.: Mutschke, E., Date Coll.: 16/5/1996, Ident.: Mutschke, E., Date Ident.: ND, Depth (m): 107, Spec.: 2, Prep.: Wet, Leg.: Mutschke, E.

**MNHNCL EQUI-15422**

Loc.: Fiordo Elefantes, Lat. a S 46°19'6"; Long. a W 73°42'28", Lat. b S 46°19'6"; Long. b W 73°42'28", Coll.: Retamal, M. & A. Riedermann, Date Coll.: 14/1/2001, Ident.: Soto, P., Date Ident.: 6/2/2003, Depth (m): 20, Spec.: 5, Prep.: Wet, Leg.: Mutschke, E.

**MNHNCL EQUI-15471**

Loc.: Estero Morro, Reñihue, Lat. S 42°35'26"; Long. W 72°30'42', Coll.: ND, Date Coll.: 2/3/1965, Ident.: Martínez, A., Date Ident.: 29/8/2016, Depth (m): ND, Spec.: 1, Prep.: Wet, Leg.: ND

**MNHNCL EQUI-15541**

Loc.: ND, Lat. a S 50°43'1"; Long. a W 74°31'58", Lat. b S 50°43'1"; Long. b W 74°31'58", Coll.: CIMAR 15 Fiordos, Date Coll.: 23/10/2009, Ident.: Martínez, A., Date Ident.: 14/9/2016, Depth (m): ND, Spec.: 1, Prep.: Wet, Leg.: ND

**MNHNCL EQUI-15561**

Loc.: Faro Fairway, Canal Smyth, Lat. a S 52°4'1"; Long. a W 73°45', Lat. b S 52°4'1"; Long. b W 73°45', Coll.: CIMAR 15 Fiordos, Date Coll.: 8/11/2009, Ident.: Martínez, A., Date Ident.: 20/9/2016, Depth (m): ND, Spec.: 1, Prep.: Wet, Leg.: ND

**MNHNCL EQUI-15676**

Loc.: Entre Papudo y Los Vilos, Lat. a S 32°30'; Long. a W 71°30', Lat. b S 31°54'; Long. b W 71°32', Coll.: ND, Date Coll.: 26/10/1976, Ident.: Martínez, A., Date Ident.: 7/10/2016, Depth (m): 350-400, Spec.: 2, Prep.: Wet, Leg.: ND

**MNHNCL EQUI-15708**

Loc.: ND, Lat. a S 53°12'; Long. a W 74°51'6", Lat. b S 53°13'8"; Long. b W 74°51'6", Coll.: AKE-BONO MARU 72 Crucero VI, Date Coll.: 12/11/1978, Ident.: Martínez, A., Date Ident.: 20/10/2016, Depth (m): 396, Spec.: 4, Prep.: Wet, Leg.: ND

**MNHNCL EQUI-15709**

Loc.: Faro Topocalma, Lat. S 34°8'; Long. W 72°1', Coll.: Andrade, H., Date Coll.: 25/5/1976, Ident.: Martínez, A., Date Ident.: 20/10/2016, Depth (m): ND, Spec.: 1, Prep.: Wet, Leg.: H. Andrade

**MNHNCL EQUI-15757**

Loc.: Tocopilla, Lat. a S 22°19'40"; Long. a W 70°20'59", Lat. b S 22°19'40"; Long. b W 70°20'59", Coll.: EICOMAR I, Date Coll.: 23/7/1999, Ident.: Martínez, A., Date Ident.: 9/11/2016, Depth (m): 470, Spec.: 3, Prep.: Wet, Leg.: ND

**MNHNCL EQUI-15758**

Loc.: Coquimbo Sur, Lat. a S 31°39'; Long. a W 71°42'40", Lat. b S 31°39'; Long. b W 71°42'40", Coll.: EICOMAR I, Date Coll.: 16/10/1999, Ident.: Martínez, A., Date Ident.: 9/11/2016, Depth (m): 432, Spec.: 1, Prep.: Wet, Leg.: ND

**MNHNCL EQUI-15812**

Loc.: Asassao, Lat. S 43°20'; Long. W 73°57', Coll.: ND, Date Coll.: ND, Ident.: Codoceo, M., Date Ident.: ND, Depth (m): ND, Spec.: 11, Prep.: Wet, Leg.: ND

**MNHNCL EQUI-15815**

Loc.: Quellón, Lat. S 43°7'28"; Long. W 73°36'29", Coll.: Codoceo, M., Date Coll.: 1/1952, Ident.: ND, Date Ident.: ND, Depth (m): ND, Spec.: 11, Prep.: Wet, Leg.: Codoceo, M.

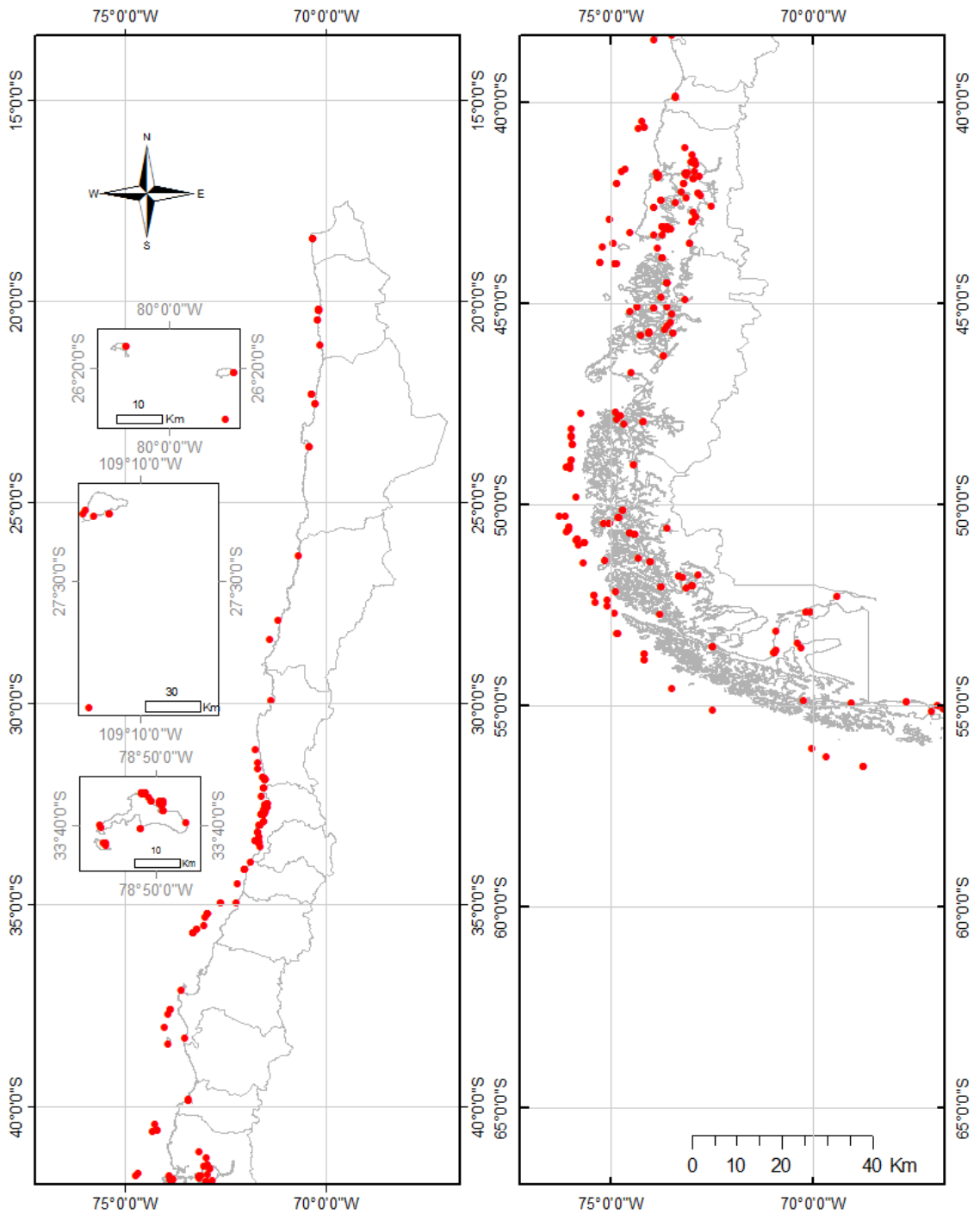


FIGURE 2. Location of lots representing Species of Class Asteroidea from Chile and housed in the Collection of Echinoderms in the Invertebrate Zoology Department (MNHNCL)

**CLASS OPHIUROIDEA (Figure 3)**

Class Ophiuroidea Gray, 1840

Order Ophiurida Müller &amp; Troschel, 1840

Suborder Ophiurina Müller &amp; Troschel, 1840

Infraorder Gnathophiurina Matsumoto, 1915

Family Amphiuridae Ljungman, 1867

Genus *Amphioplus* Verrill, 1899Subgenus *Amphioplus* (*Amphioplus*) Verrill, 1899Species *Amphioplus* (*Amphioplus*) *magellanicus*  
(Mortensen, 1936)Species *Amphioplus peregrinator* (Koehler, 1912)Genus *Amphiura* Forbes, 1843Species *Amphiura reloncavii* Mortensen, 1952Genus *Ophiophragmus* Lyman, 1865Species *Ophiophragmus chilensis* (Müller & Troschel,  
1843)

Family Ophiacanthidae Ljungman, 1867

Genus *Ophiacantha* Müller & Troschel, 1842Species *Ophiacantha pentactis* Mortensen, 1936Species *Ophiacantha vivipara* Ljungman, 1871Genus *Ophiolimna* Verrill, 1899Species *Ophiolimna antarctica* (Lyman, 1879)Genus *Ophiomitrella* Verrill, 1899Species *Ophiomitrella conferta* (Koehler, 1922)

Family Ophiactidae Matsumoto, 1915

Genus *Ophiactis* Lütken, 1856Species *Ophiactis asperula* (Philippi, 1858)Species *Ophiactis kroeyeri* Lütken, 1856

Family Ophiocomidae Ljungman, 1867

Genus *Ophiocoma* L. Agassiz, 1836Subgenus *Ophiocoma* (*Breviturma*) Stöhr, Boissin &  
Hoareau, 2013Species *Ophiocoma* (*Breviturma*) *brevipes* Peters, 1851Species *Ophiocoma* (*Breviturma*) *dentata* Müller &  
Troschel, 1842Species *Ophiocoma macropalca* (H.L. Clark, 1915)

Infraorder Ophiolepidina Ljungman, 1867

Family Ophiolepididae Ljungman, 1867

Genus *Ophioplocus* Lyman, 1861Species *Ophioplocus incipiens* (Koehler, 1922)

Order Euryalida Lamarck, 1816

Superfamily Euryalidea Gray, 1840

Family Asteroschematidae Verrill, 1899

Genus *Asteroschema* Örstedt & Lütken in Lütken, 1856Species *Asteroschema rubrum* Lyman, 1879

Suborder Ophiomyxina Fell, 1962

Family Ophiomyxidae Ljungman, 1867

Genus *Ophiomyxa* Müller & Troschel, 1840Species *Ophiomyxa vivipara* Studer, 1876

- Family Gorgonocephalidae Ljungman, 1867  
 Genus *Astrotoma* Lyman, 1875  
 Species *Astrotoma agassizii* Lyman, 1875  
 Genus *Gorgonocephalus* Leach, 1815  
 Species *Gorgonocephalus chilensis* (Philippi, 1858)
- Infraorder Chilophiurina Matsumoto, 1915  
 Family Ophiuridae Müller & Troschel, 1840  
 Subfamily Ophiurinae Lyman, 1865  
 Genus *Ophiocten* Lütken, 1855  
 Species *Ophiocten amitinum* Lyman, 1878  
 Genus *Ophiomastus* Lyman, 1878  
 Species *Ophiomastus molinae* Castillo-Alárcon, 1968  
 Genus *Ophionotus* Bell, 1902  
 Species *Ophionotus victoriae* Bell, 1902  
 Genus *Ophioperla* Koehler, 1912  
 Species *Ophioperla koehleri* (Bell, 1908)  
 Genus *Ophioplinthus* Lyman, 1878  
 Species *Ophioplinthus brevirima* (Mortensen, 1936)  
 Genus *Ophiura* Lamarck, 1801  
 Subgenus *Ophiura* (*Ophiuroglypha*) Hertz, 1927  
 Species *Ophiura* (*Ophiuroglypha*) *ambigua* (Lyman, 1878)  
 Species *Ophiura* (*Ophiuroglypha*) *lymani* (Ljungman, 1871)  
 Genus *Ophiura* Lamarck, 1801  
 Species *Ophiura flexibilis* (Koehler, 1911)

1. *Amphioplus* (*Amphioplus*) *magellanicus* (Mortensen, 1936)

**MNHNCL EQUI-15566**

Loc.: Isla Mocha, Lat. a S 43°3'"; Long. a W 73°45'"; Lat. b S 38°3'"; Long. b W 73°45'"; Coll.: Henríquez, G. & B/I "C. Darwin", Date Coll.: 16/2/1965, Ident.: Castillo, J., Date Ident.: 1966, Depth (m): 129, Spec.: 34, Prep.: Wet, Leg.: ND

2. *Amphioplus peregrinator* (Koehler, 1912)

**MNHNCL EQUI-15141**

Loc.: Antártica, Lat. S 62°0,7'; Long. W 59°15,6', Coll.: Mutschke, E., Date Coll.: ND, Ident.: Smirnov, I., Date Ident.: 20/5/2000, Depth (m): 126, Spec.: 3, Prep.: Wet, Leg.: ND

3. *Amphiura reloncavii* Mortensen, 1952

**MNHNCL EQUI-15255**

Loc.: Isletilla, Lat. S 42°34'38"; Long. W 72°45'14"; Coll.: ND, Date Coll.: 15/9/1974, Ident.: ND, Date Ident.: 12/1979, Depth (m): ND, Spec.: 3, Prep.: Wet, Leg.: López, M.T.

4. *Ophiophragmus chilensis* (Müller & Troschel, 1843)

**MNHNCL EQUI-15204**

Loc.: Este del río Corcovado, Lat. S 43°14'0"; Long. W 72°54'0", Coll.: Matamala, A, Date Coll.: 8/11/2007, Ident.: ND, Date Ident.: ND, Depth (m): 51.8, Spec.: 1, Prep.: Wet, Leg.: ND

5. *Ophiacantha pentactis* Mortensen, 1936

**MNHNCL EQUI-15299**

Loc.: ND, Lat. a S 52°28'1"; Long. a W 75°23'0", Lat. b S 52°27'1"; Long. b W 75°23'2", Coll.: AKE-BONO MARU 72 Crucero VI, Date Coll.: 10/11/1978, Ident.: ND, Date Ident.: ND, Depth (m): 216, Spec.: 1, Prep.: Wet, Leg.: ND

6. *Ophiacantha vivípara* Ljungman, 1871**MNHNCL EQUI-15933**

Loc.: ND, Lat. S 50°29'36"; Long. W 75°2'30", Coll.: Ríos, C. & E. Mutschke, Date Coll.: 28/8/1995, Ident.: Smirnov, I., Date Ident.: ND, Depth (m): ND, Spec.: 15, Prep.: Wet, Leg.: ND

7. *Ophiolimna antarctica* (Lyman, 1879)**MNHNCL EQUI-15136**

Loc.: Antártica, Lat. S 61°26'; Long. W 58°9', Coll.: Mutschke, E., Date Coll.: 17/3/1998, Ident.: Smirnov, I., Date Ident.: 20/5/2000, Depth (m): 1016, Spec.: 3, Prep.: Wet, Leg.: Mutschke, E.

**MNHNCL EQUI-15146**

Loc.: Antártica, Lat. S 71°16'4"; Long. W 72°36'5", Coll.: Mutschke, E., Date Coll.: 16/2/1998, Ident.: Smirnov, I., Date Ident.: 20/5/2000, Depth (m): 406, Spec.: 3, Prep.: Wet, Leg.: Mutschke, E.

**MNHNCL EQUI-15344**

Loc.: Los Vilos, Lat. S 33°27'0"\*; Long. W 71°38'0"\*; Coll.: ND, Date Coll.: 3/11/1976, Ident.: Codoceo, M., Date Ident.: ND, Depth (m): 350-400, Spec.: 4, Prep.: Wet, Leg.: ND

8. *Ophiomitrella conferta* (Koehler, 1922)**MNHNCL EQUI-15142**

Loc.: Punta Yamana, Canal Beagle, Lat. S 54°58'7"; Long. W 69°1'1", Coll.: Antz, W., Date Coll.: 6/11/1994, Ident.: Smirnov, I., Date Ident.: 20/5/2000, Depth (m): ND, Spec.: 5, Prep.: Wet, Leg.: Mutschke, E.

9. *Ophiactis asperula* (Philippi, 1858)**MNHNCL EQUI-15093**

Loc.: Entre Isla Quenu e Isla Chidguapi, Golfo de Ancud, Lat. S 41°49'40"; Long. W 73°8'0", Coll.: LUND, Date Coll.: 3/5/1949, Ident.: Mortensen, Th., Date Ident.: 1/12/1950, Depth (m): 45, Spec.: 9, Prep.: Dry, Leg.: ND

**MNHNCL EQUI-15097**

Loc.: N de Isla Cochinos, Ancud, Lat. S 41°49'25"; Long. W 73°48'58", Coll.: LUND, Date Coll.: 5/5/1949, Ident.: Mortensen, Th., Date Ident.: 1/12/1950, Depth (m): 10, Spec.: 9, Prep.: Dry, Leg.: ND

**MNHNCL EQUI-15285**

Loc.: Fuerte Bulnes, Punta Arenas, Lat. S 53°38"\*; Long. W 70°55"\*; Coll.: Codoceo, M., Date Coll.: 16/1/1955, Ident.: Castillo, J., Date Ident.: 1966, Depth (m): ND, Spec.: 1, Prep.: Dry, Leg.: ND

**MNHNCL EQUI-15926**

Loc.: Isla Piazzzi, Lat. S 51°41'39"; Long. W 73°59'33", Coll.: Mutschke, E., Date Coll.: 15/3/2014, Ident.: Mutschke, E., Date Ident.: ND, Depth (m): ND, Spec.: 4, Prep.: Wet, Leg.: ND

**MNHNCL EQUI-15955**

Loc.: Puerto del Hambre, Estrecho de Magallanes, Lat. S 53°36'50"; Long. W 70°55'46", Coll.: Martínez, A. & M. Cáceres, Date Coll.: 4/10/2017, Ident.: Martínez, A., Date Ident.: 9/11/2017, Depth (m): 3-16, Spec.: 1, Prep.: Wet, Leg.: ND

**MNHNCL EQUI-15956**

Loc.: Puerto del Hambre, Estrecho de Magallanes, Lat. S 53°36'50"; Long. W 70°55'46", Coll.: Martínez, A. & M. Cáceres, Date Coll.: 4/10/2017, Ident.: Martínez, A., Date Ident.: 9/11/2017, Depth (m): 3-17, Spec.: 1, Prep.: Wet, Leg.: ND

**MNHNCL EQUI-15957**

Loc.: Puerto del Hambre, Estrecho de Magallanes, Lat. S 53°36'50"; Long. W 70°55'46", Coll.: Martínez, A. & M. Cáceres, Date Coll.: 4/10/2017, Ident.: Martínez, A., Date Ident.: 9/11/2017, Depth (m): 3-18, Spec.: 1, Prep.: Wet, Leg.: ND

**MNHNCL EQUI-15958**

Loc.: Puerto del Hambre, Estrecho de Magallanes, Lat. S 53°36'50"; Long. W 70°55'46", Coll.: Martínez, A. & M. Cáceres, Date Coll.: 4/10/2017, Ident.: Martínez, A., Date Ident.: 9/11/2017, Depth (m): 3-19, Spec.: 1, Prep.: Wet, Leg.: ND

**MNHNCL EQUI-15959**

Loc.: Puerto del Hambre, Estrecho de Magallanes, Lat. S 53°36'50"; Long. W 70°55'46", Coll.: Martínez, A. & M. Cáceres, Date Coll.: 4/10/2017, Ident.: Martínez, A., Date Ident.: 9/11/2017, Depth (m): 3-20, Spec.: 1, Prep.: Wet, Leg.: ND

**MNHNCL EQUI-15960**

Loc.: Puerto del Hambre, Estrecho de Magallanes, Lat. S 53°36'50"; Long. W 70°55'46", Coll.: Martínez, A. & M. Cáceres, Date Coll.: 4/10/2017, Ident.: Martínez, A., Date Ident.: 9/11/2017, Depth (m): 3-21, Spec.: 1, Prep.: Wet, Leg.: ND

**MNHNCL EQUI-15961**

Loc.: Puerto del Hambre, Estrecho de Magallanes, Lat. S 53°36'50"; Long. W 70°55'46", Coll.: Martínez, A. & M. Cáceres, Date Coll.: 4/10/2017, Ident.: Martínez, A., Date Ident.: 9/11/2017, Depth (m): 3-22, Spec.: 1, Prep.: Wet, Leg.: ND

**MNHNCL EQUI-15962**

Loc.: Puerto del Hambre, Estrecho de Magallanes, Lat. S 53°36'50"; Long. W 70°55'46", Coll.: Martínez, A. & M. Cáceres, Date Coll.: 4/10/2017, Ident.: Martínez, A., Date Ident.: 9/11/2017, Depth (m): 3-16, Spec.: 1, Prep.: Wet, Leg.: ND

**MNHNCL EQUI-15963**

Loc.: Puerto del Hambre, Estrecho de Magallanes, Lat. S 53°36'50"; Long. W 70°55'46", Coll.: Martínez, A. & M. Cáceres, Date Coll.: 4/10/2017, Ident.: Martínez, A., Date Ident.: 9/11/2017, Depth (m): 3-16, Spec.: 1, Prep.: Wet, Leg.: ND

**MNHNCL EQUI-15964**

Loc.: Puerto del Hambre, Estrecho de Magallanes, Lat. S 53°36'50"; Long. W 70°55'46", Coll.: Martínez, A. & M. Cáceres, Date Coll.: 4/10/2017, Ident.: Martínez, A., Date Ident.: 9/11/2017, Depth (m): 3-16, Spec.: 1, Prep.: Wet, Leg.: ND

**MNHNCL EQUI-15965**

Loc.: Puerto del Hambre, Estrecho de Magallanes, Lat. S 53°36'50"; Long. W 70°55'46", Coll.: Martínez, A. & M. Cáceres, Date Coll.: 4/10/2017, Ident.: Martínez, A., Date Ident.: 9/11/2017, Depth (m): 3-16, Spec.: 1, Prep.: Wet, Leg.: ND

**MNHNCL EQUI-15966**

Loc.: Puerto del Hambre, Estrecho de Magallanes, Lat. S 53°36'50"; Long. W 70°55'46", Coll.: Martínez, A. & M. Cáceres, Date Coll.: 4/10/2017, Ident.: Martínez, A., Date Ident.: 9/11/2017, Depth (m): 3-16, Spec.: 1, Prep.: Wet, Leg.: ND

**MNHNCL EQUI-15967**

Loc.: Puerto del Hambre, Estrecho de Magallanes, Lat. S 53°36'50"; Long. W 70°55'46", Coll.: Martínez, A. & M. Cáceres, Date Coll.: 4/10/2017, Ident.: Martínez, A., Date Ident.: 9/11/2017, Depth (m): 3-16, Spec.: 1, Prep.: Wet, Leg.: ND

**MNHNCL EQUI-15968**

Loc.: Puerto del Hambre, Estrecho de Magallanes, Lat. S 53°36'50"; Long. W 70°55'46", Coll.: Martínez, A. & M. Cáceres, Date Coll.: 4/10/2017, Ident.: Martínez, A., Date Ident.: 9/11/2017, Depth (m): 3-16, Spec.: 1, Prep.: Wet, Leg.: ND

**MNHNCL EQUI-15969**

Loc.: Puerto del Hambre, Estrecho de Magallanes, Lat. S 53°36'50"; Long. W 70°55'46", Coll.: Martínez, A. & M. Cáceres, Date Coll.: 4/10/2017, Ident.: Martínez, A., Date Ident.: 9/11/2017, Depth (m): 3-16, Spec.: 1, Prep.: Wet, Leg.: ND

**MNHNCL EQUI-15970**

Loc.: Puerto del Hambre, Estrecho de Magallanes, Lat. S 53°36'50"; Long. W 70°55'46", Coll.: Martínez, A. & M. Cáceres, Date Coll.: 4/10/2017, Ident.: Martínez, A., Date Ident.: 9/11/2017, Depth (m): 3-16, Spec.: 1, Prep.: Wet, Leg.: ND

**MNHNCL EQUI-15971**

Loc.: Puerto del Hambre, Estrecho de Magallanes, Lat. S 53°36'50''; Long. W 70°55'46'', Coll.: Martínez, A. & M. Cáceres, Date Coll.: 4/10/2017, Ident.: Martínez, A., Date Ident.: 9/11/2017, Depth (m): 3-16, Spec.: 1, Prep.: Wet, Leg.: ND

**MNHNCL EQUI-15972**

Loc.: Puerto del Hambre, Estrecho de Magallanes, Lat. S 53°36'50''; Long. W 70°55'46'', Coll.: Martínez, A. & M. Cáceres, Date Coll.: 4/10/2017, Ident.: Martínez, A., Date Ident.: 9/11/2017, Depth (m): 3-16, Spec.: 1, Prep.: Wet, Leg.: ND

**MNHNCL EQUI-15973**

Loc.: Puerto del Hambre, Estrecho de Magallanes, Lat. S 53°36'50''; Long. W 70°55'46'', Coll.: Martínez, A. & M. Cáceres, Date Coll.: 4/10/2017, Ident.: Martínez, A., Date Ident.: 9/11/2017, Depth (m): 3-16, Spec.: 1, Prep.: Wet, Leg.: ND

**MNHNCL EQUI-15974**

Loc.: Puerto del Hambre, Estrecho de Magallanes, Lat. S 53°36'50''; Long. W 70°55'46'', Coll.: Martínez, A. & M. Cáceres, Date Coll.: 4/10/2017, Ident.: Martínez, A., Date Ident.: 9/11/2017, Depth (m): 3-16, Spec.: 1, Prep.: Wet, Leg.: ND

**MNHNCL EQUI-15975**

Loc.: Puerto del Hambre, Estrecho de Magallanes, Lat. S 53°36'50''; Long. W 70°55'46'', Coll.: Martínez, A. & M. Cáceres, Date Coll.: 4/10/2017, Ident.: Martínez, A., Date Ident.: 9/11/2017, Depth (m): 3-16, Spec.: 1, Prep.: Wet, Leg.: ND

**MNHNCL EQUI-15976**

Loc.: Puerto del Hambre, Estrecho de Magallanes, Lat. S 53°36'50''; Long. W 70°55'46'', Coll.: Martínez, A. & M. Cáceres, Date Coll.: 4/10/2017, Ident.: Martínez, A., Date Ident.: 9/11/2017, Depth (m): 3-16, Spec.: 1, Prep.: Wet, Leg.: ND

**MNHNCL EQUI-15977**

Loc.: Puerto del Hambre, Estrecho de Magallanes, Lat. S 53°36'50''; Long. W 70°55'46'', Coll.: Martínez, A. & M. Cáceres, Date Coll.: 4/10/2017, Ident.: Martínez, A., Date Ident.: 9/11/2017, Depth (m): 3-16, Spec.: 1, Prep.: Wet, Leg.: ND

**MNHNCL EQUI-15978**

Loc.: Puerto del Hambre, Estrecho de Magallanes, Lat. S 53°36'50''; Long. W 70°55'46'', Coll.: Martínez, A. & M. Cáceres, Date Coll.: 4/10/2017, Ident.: Martínez, A., Date Ident.: 9/11/2017, Depth (m): 3-16, Spec.: 1, Prep.: Wet, Leg.: ND

**MNHNCL EQUI-15979**

Loc.: Puerto del Hambre, Estrecho de Magallanes, Lat. S 53°36'50''; Long. W 70°55'46'', Coll.: Martínez, A. & M. Cáceres, Date Coll.: 4/10/2017, Ident.: Martínez, A., Date Ident.: 9/11/2017, Depth (m): 3-16, Spec.: 1, Prep.: Wet, Leg.: ND

**MNHNCL EQUI-15980**

Loc.: Puerto del Hambre, Estrecho de Magallanes, Lat. S 53°36'50''; Long. W 70°55'46'', Coll.: Martínez, A. & M. Cáceres, Date Coll.: 4/10/2017, Ident.: Martínez, A., Date Ident.: 9/11/2017, Depth (m): 3-16, Spec.: 1, Prep.: Wet, Leg.: ND

**MNHNCL EQUI-15981**

Loc.: Puerto del Hambre, Estrecho de Magallanes, Lat. S 53°36'50''; Long. W 70°55'46'', Coll.: Martínez, A. & M. Cáceres, Date Coll.: 4/10/2017, Ident.: Martínez, A., Date Ident.: 9/11/2017, Depth (m): 3-16, Spec.: 1, Prep.: Wet, Leg.: ND

**MNHNCL EQUI-15982**

Loc.: Puerto del Hambre, Estrecho de Magallanes, Lat. S 53°36'50''; Long. W 70°55'46'', Coll.: Martínez, A. & M. Cáceres, Date Coll.: 4/10/2017, Ident.: Martínez, A., Date Ident.: 9/11/2017, Depth (m): 3-16, Spec.: 1, Prep.: Wet, Leg.: ND



**MNHNCL EQUI-15983**

Loc.: Puerto del Hambre, Estrecho de Magallanes, Lat. S 53°36'50"; Long. W 70°55'46", Coll.: Martínez, A. & M. Cáceres, Date Coll.: 4/10/2017, Ident.: Martínez, A., Date Ident.: 9/11/2017, Depth (m): 3-16, Spec.: 1, Prep.: Wet, Leg.: ND

**MNHNCL EQUI-15984**

Loc.: Puerto del Hambre, Estrecho de Magallanes, Lat. S 53°36'50"; Long. W 70°55'46", Coll.: Martínez, A. & M. Cáceres, Date Coll.: 4/10/2017, Ident.: Martínez, A., Date Ident.: 9/11/2017, Depth (m): 3-16, Spec.: 1, Prep.: Wet, Leg.: ND

**MNHNCL EQUI-15985**

Loc.: Puerto del Hambre, Estrecho de Magallanes, Lat. S 53°36'50"; Long. W 70°55'46", Coll.: Martínez, A. & M. Cáceres, Date Coll.: 4/10/2017, Ident.: Martínez, A., Date Ident.: 9/11/2017, Depth (m): 3-16, Spec.: 1, Prep.: Wet, Leg.: ND

**MNHNCL EQUI-15986**

Loc.: Puerto del Hambre, Estrecho de Magallanes, Lat. S 53°36'50"; Long. W 70°55'46", Coll.: Martínez, A. & M. Cáceres, Date Coll.: 4/10/2017, Ident.: Martínez, A., Date Ident.: 9/11/2017, Depth (m): 3-16, Spec.: 1, Prep.: Wet, Leg.: ND

**MNHNCL EQUI-15987**

Loc.: Puerto del Hambre, Estrecho de Magallanes, Lat. S 53°36'50"; Long. W 70°55'46", Coll.: Martínez, A. & M. Cáceres, Date Coll.: 4/10/2017, Ident.: Martínez, A., Date Ident.: 9/11/2017, Depth (m): 3-16, Spec.: 1, Prep.: Wet, Leg.: ND

**MNHNCL EQUI-15988**

Loc.: Puerto del Hambre, Estrecho de Magallanes, Lat. S 53°36'50"; Long. W 70°55'46", Coll.: Martínez, A. & M. Cáceres, Date Coll.: 4/10/2017, Ident.: Martínez, A., Date Ident.: 9/11/2017, Depth (m): 3-16, Spec.: 1, Prep.: Wet, Leg.: ND

**MNHNCL EQUI-15989**

Loc.: Puerto del Hambre, Estrecho de Magallanes, Lat. S 53°36'50"; Long. W 70°55'46", Coll.: Martínez, A. & M. Cáceres, Date Coll.: 4/10/2017, Ident.: Martínez, A., Date Ident.: 9/11/2017, Depth (m): 3-16, Spec.: 1, Prep.: Wet, Leg.: ND

**MNHNCL EQUI-15990**

Loc.: Puerto del Hambre, Estrecho de Magallanes, Lat. S 53°36'50"; Long. W 70°55'46", Coll.: Martínez, A. & M. Cáceres, Date Coll.: 4/10/2017, Ident.: Martínez, A., Date Ident.: 9/11/2017, Depth (m): 3-16, Spec.: 1, Prep.: Wet, Leg.: ND

**MNHNCL EQUI-15991**

Loc.: Puerto del Hambre, Estrecho de Magallanes, Lat. S 53°36'50"; Long. W 70°55'46", Coll.: Martínez, A. & M. Cáceres, Date Coll.: 4/10/2017, Ident.: Martínez, A., Date Ident.: 9/11/2017, Depth (m): 3-16, Spec.: 1, Prep.: Wet, Leg.: ND

**MNHNCL EQUI-15992**

Loc.: Puerto del Hambre, Estrecho de Magallanes, Lat. S 53°36'50"; Long. W 70°55'46", Coll.: Martínez, A. & M. Cáceres, Date Coll.: 4/10/2017, Ident.: Martínez, A., Date Ident.: 9/11/2017, Depth (m): 3-16, Spec.: 1, Prep.: Wet, Leg.: ND

**MNHNCL EQUI-15993**

Loc.: Puerto del Hambre, Estrecho de Magallanes, Lat. S 53°36'50"; Long. W 70°55'46", Coll.: Martínez, A. & M. Cáceres, Date Coll.: 4/10/2017, Ident.: Martínez, A., Date Ident.: 9/11/2017, Depth (m): 3-16, Spec.: 1, Prep.: Wet, Leg.: ND

**MNHNCL EQUI-15994**

Loc.: Puerto del Hambre, Estrecho de Magallanes, Lat. S 53°36'50"; Long. W 70°55'46", Coll.: Martínez, A. & M. Cáceres, Date Coll.: 4/10/2017, Ident.: Martínez, A., Date Ident.: 9/11/2017, Depth (m): 3-16, Spec.: 1, Prep.: Wet, Leg.: ND

**MNHNCL EQUI-15995**

Loc.: Puerto del Hambre, Estrecho de Magallanes, Lat. S 53°36'50''; Long. W 70°55'46'', Coll.: Martínez, A. & M. Cáceres, Date Coll.: 4/10/2017, Ident.: Martínez, A., Date Ident.: 9/11/2017, Depth (m): 3-16, Spec.: 1, Prep.: Wet, Leg.: ND

**MNHNCL EQUI-15996**

Loc.: Puerto del Hambre, Estrecho de Magallanes, Lat. S 53°36'50''; Long. W 70°55'46'', Coll.: Martínez, A. & M. Cáceres, Date Coll.: 4/10/2017, Ident.: Martínez, A., Date Ident.: 9/11/2017, Depth (m): 3-16, Spec.: 1, Prep.: Wet, Leg.: ND

**MNHNCL EQUI-15997**

Loc.: Puerto del Hambre, Estrecho de Magallanes, Lat. S 53°36'50''; Long. W 70°55'46'', Coll.: Martínez, A. & M. Cáceres, Date Coll.: 4/10/2017, Ident.: Martínez, A., Date Ident.: 9/11/2017, Depth (m): 3-16, Spec.: 1, Prep.: Wet, Leg.: ND

**MNHNCL EQUI-15998**

Loc.: Puerto del Hambre, Estrecho de Magallanes, Lat. S 53°36'50''; Long. W 70°55'46'', Coll.: Martínez, A. & M. Cáceres, Date Coll.: 4/10/2017, Ident.: Martínez, A., Date Ident.: 9/11/2017, Depth (m): 3-16, Spec.: 1, Prep.: Wet, Leg.: ND

**MNHNCL EQUI-15999**

Loc.: Puerto del Hambre, Estrecho de Magallanes, Lat. S 53°36'50''; Long. W 70°55'46'', Coll.: Martínez, A. & M. Cáceres, Date Coll.: 4/10/2017, Ident.: Martínez, A., Date Ident.: 9/11/2017, Depth (m): 3-16, Spec.: 1, Prep.: Wet, Leg.: ND

10. *Ophiactis kroeyeri* Lütken, 1856

**MNHNCL EQUI-15102**

Loc.: Pisco, Perú, Lat.: ND; Long.: ND, Coll.: LUND, Date Coll.: 10/1/1949, Ident.: Mortensen, Th., Date Ident.: 1/12/1950, Depth (m): ND, Spec.: 3, Prep.: Wet, Leg.: ND

**MNHNCL EQUI-15208**

Loc.: Iquique, Lat. S 20°12''\*; Long. W 74°31'58''\*, Coll.: S.S., Date Coll.: 2/1965, Ident.: Castillo, J., Date Ident.: 8/1965, Depth (m): ND, Spec.: 58, Prep.: Dry, Leg.: ND

**MNHNCL EQUI-15209**

Loc.: Huayquique, Iquique, Lat. S 20°14'16''; Long. W 70°9'6''\*, Coll.: Edding, M. & , M. Cardemil, Date Coll.: 1/4/1979, Ident.: ND, Date Ident.: ND, Depth (m): 15-19, Spec.: 5, Prep.: Dry, Leg.: ND

**MNHNCL EQUI-15220**

Loc.: Huayquique, Iquique, Lat. S 20°14'16''; Long. W 70°9'6''\*, Coll.: Edding, M. & , M. Cardemil, Date Coll.: 19/1/1973, Ident.: Codoceo, M., Date Ident.: 3/1979, Depth (m): ND, Spec.: 6, Prep.: Wet, Leg.: ND

**MNHNCL EQUI-15257**

Loc.: Antofagasta, Lat. S 23°38''\*; Long. W 70°24''\*, Coll.: ND, Date Coll.: 11/1974, Ident.: ND, Date Ident.: ND, Depth (m): ND, Spec.: 3, Prep.: Wet, Leg.: Villaruel, G.

**MNHNCL EQUI-15258**

Loc.: Huayquique, Iquique, Lat. S 20°14'16''; Long. W 70°9'6''\*, Coll.: Edding, M. & , M. Cardemil, Date Coll.: 19/1/1979, Ident.: Codoceo, M., Date Ident.: ND, Depth (m): 15-19, Spec.: 3, Prep.: Wet, Leg.: ND

**MNHNCL EQUI-15290**

Loc.: Iquique, Lat. S 20°12''\*; Long. W 74°31'58''\*, Coll.: ND, Date Coll.: 20/12/1978, Ident.: ND, Date Ident.: ND, Depth (m): ND, Spec.: 12, Prep.: Dry, Leg.: Bretos, M.

**MNHNCL EQUI-15425**

Loc.: Huayquique, Iquique, Lat. S 20°14'16''; Long. W 70°9'6''\*, Coll.: Edding, M. & , M. Cardemil, Date Coll.: 19/1/1979, Ident.: Codoceo, M., Date Ident.: ND, Depth (m): 15-19, Spec.: 1, Prep.: Wet, Leg.: ND

**MNHNCL EQUI-15563**

Loc.: Puerto Saavedra, Lat. S 38°55'8''; Long. W 73°25'7'', Coll.: Villegas, Date Coll.: 12/2/1965, Ident.: Castillo, J., Date Ident.: 1966, Depth (m): ND, Spec.: 6, Prep.: Wet, Leg.: ND

**MNHNCL EQUI-15893**

Loc.: Iquique, Lat. S 20°12''\*; Long. W 74°31'58''\*, Coll.: ND, Date Coll.: 2/1965, Ident.: ND, Date Ident.: ND, Depth (m): ND, Spec.: 2, Prep.: Dry, Leg.: ND

11. *Ophiocoma (Breviturma) brevipes* Peters, 1851

**MNHNCL EQUI-15210**

Loc.: Isla de Pascua, Lat. S 28°8'0''; Long. W 109°25'0'', Coll.: Codoceo, M., Date Coll.: 2/1972, Ident.: Codoceo, M., Date Ident.: 8/1973, Depth (m): 2, Spec.: 1, Prep.: Dry, Leg.: ND

12. *Ophiocoma (Breviturma) dentata* Müller & Troschel, 1842

**MNHNCL EQUI-15375**

Loc.: Anakena, Lat. S 28°8'; Long. W 109°25', Coll.: Codoceo, M., Date Coll.: 1/1976, Ident.: Codoceo, M., Date Ident.: 10/2/1976, Depth (m): 1, Spec.: 2, Prep.: Dry, Leg.: ND

**MNHNCL EQUI-15376**

Loc.: Isla de Pascua, Lat. S 27°10'\*; Long. W 109°19'\*, Coll.: Pakomio, F., Date Coll.: 1/1976, Ident.: Codoceo, M., Date Ident.: 10/2/1976, Depth (m): ND, Spec.: 2, Prep.: Dry, Leg.: ND

**MNHNCL EQUI-15377**

Loc.: Anakena, Lat. S 28°8'; Long. W 109°25', Coll.: Codoceo, M., Date Coll.: 1/1976, Ident.: Codoceo, M., Date Ident.: 10/2/1976, Depth (m): 1, Spec.: 1, Prep.: Dry, Leg.: ND

**MNHNCL EQUI-15378**

Loc.: Hanga Roa, Lat. S 28°8'; Long. W 109°25', Coll.: Pakomio, F., Date Coll.: 1/1976, Ident.: Codoceo, M., Date Ident.: 10/2/1976, Depth (m): 1, Spec.: 2, Prep.: Dry, Leg.: Codoceo, M.

**MNHNCL EQUI-15559**

Loc.: Anakena, Lat. S 28°8'; Long. W 109°25', Coll.: Codoceo, M., Date Coll.: 1/1976, Ident.: Codoceo, M., Date Ident.: 10/2/1976, Depth (m): 1, Spec.: 1, Prep.: Dry, Leg.: Codoceo, M.

**MNHNCL EQUI-15568**

Loc.: Anakena, Lat. S 28°8'; Long. W 109°25', Coll.: Codoceo, M., Date Coll.: 1/1976, Ident.: Codoceo, M., Date Ident.: 10/2/1976, Depth (m): 1, Spec.: 3, Prep.: Dry, Leg.: Codoceo, M.

**MNHNCL EQUI-15569**

Loc.: Hanga Roa, Lat. S 28°8'; Long. W 109°25', Coll.: Pakomio, F., Date Coll.: 1/1976, Ident.: Codoceo, M., Date Ident.: 10/2/1976, Depth (m): 1, Spec.: 3, Prep.: Dry, Leg.: Codoceo, M.

**MNHNCL EQUI-15570**

Loc.: Isla de Pascua, Lat. S 28°8'; Long. W 109°25', Coll.: Codoceo, M., Date Coll.: 1/1976, Ident.: Codoceo, M., Date Ident.: 10/2/1976, Depth (m): 1, Spec.: 2, Prep.: Dry, Leg.: Codoceo, M.

**MNHNCL EQUI-15571**

Loc.: Isla de Pascua, cerca de Hanga - Roa, Lat. S 28°8'0''\*; Long. W 109°25'0''\*, Coll.: Codoceo, M., Date Coll.: 1/1976, Ident.: Codoceo, M., Date Ident.: 10/2/1976, Depth (m): 1-2, Spec.: 3, Prep.: Dry, Leg.: Codoceo, M.

**MNHNCL EQUI-15572**

Loc.: Isla de Pascua, cerca de Hanga - Roa, Lat. S 28°8'0''\*; Long. W 109°25'0''\*, Coll.: Codoceo, M., Date Coll.: 1/1976, Ident.: Codoceo, M., Date Ident.: 10/2/1976, Depth (m): 1-2, Spec.: 2, Prep.: Dry, Leg.: Codoceo, M.

**MNHNCL EQUI-15573**

Loc.: Isla de Pascua, cerca de Hanga - Roa, Lat. S 28°8'; Long. W 109°25', Coll.: Pakomio, F., Date Coll.: 1/1976, Ident.: Codoceo, M., Date Ident.: 10/2/1976, Depth (m): 1-2, Spec.: 2, Prep.: Dry, Leg.: Codoceo, M.

**MNHNCL EQUI-15574**

Loc.: Hanga Roa, Lat. S 28°8'; Long. W 109°25', Coll.: Pakomio, F., Date Coll.: 1/1976, Ident.: Codoceo, M., Date Ident.: 10/2/1976, Depth (m): ND, Spec.: 2, Prep.: Dry, Leg.: Codoceo, M.

**MNHNCL EQUI-15575**

Loc.: Isla de Pascua, Lat. S 28°8'; Long. W 109°25', Coll.: Codoceo, M., Date Coll.: 1/1976, Ident.: Codoceo, M., Date Ident.: 10/2/1976, Depth (m): 1, Spec.: 3, Prep.: Dry, Leg.: ND

**MNHNCL EQUI-15576**

Loc.: Anakena, Lat. S 28°8'; Long. W 109°25', Coll.: Codoceo, M., Date Coll.: 1/1976, Ident.: Codoceo, M., Date Ident.: 10/2/1976, Depth (m): 1, Spec.: 3, Prep.: Dry, Leg.: Codoceo, M.

**MNHNCL EQUI-15577**

Loc.: Isla de Pascua, cerca de Hanga - Roa, Lat. S 28°8'0''\*; Long. W 109°25'0''\*, Coll.: Codoceo, M., Date Coll.: 1/1976, Ident.: Codoceo, M., Date Ident.: 10/2/1976, Depth (m): 1-2, Spec.: 2, Prep.: Dry, Leg.: Codoceo, M.

**MNHNCL EQUI-15578**

Loc.: Anakena, Lat. S 28°8'; Long. W 109°25', Coll.: Codoceo, M., Date Coll.: 1/1976, Ident.: Codoceo, M., Date Ident.: 10/2/1976, Depth (m): 1, Spec.: 2, Prep.: Dry, Leg.: ND

**MNHNCL EQUI-15579**

Loc.: Anakena, Lat. S 28°8'; Long. W 109°25', Coll.: Codoceo, M., Date Coll.: 1/1976, Ident.: Codoceo, M., Date Ident.: 10/2/1976, Depth (m): 1, Spec.: 1, Prep.: Dry, Leg.: Codoceo, M.

**MNHNCL EQUI-15580**

Loc.: Hanga Roa, Lat. S 28°8'; Long. W 109°25', Coll.: Pakomio, F., Date Coll.: 1/1976, Ident.: Codoceo, M., Date Ident.: 10/2/1976, Depth (m): 1, Spec.: 2, Prep.: Dry, Leg.: Pakomio, K.

**MNHNCL EQUI-15581**

Loc.: Hanga Roa, Lat. S 27°9''\*; Long. W 109°26''\*, Coll.: Codoceo, M., Date Coll.: 10/2/1976, Ident.: ND, Date Ident.: ND, Depth (m): ND, Spec.: 1, Prep.: Dry, Leg.: ND

**MNHNCL EQUI-15582**

Loc.: Isla de Pascua, cerca de Hanga - Roa, Lat. S 28°8'0''\*; Long. W 109°25'0''\*, Coll.: Codoceo, M., Date Coll.: 1/1976, Ident.: Codoceo, M., Date Ident.: 10/2/1976, Depth (m): 1-2, Spec.: 1, Prep.: Dry, Leg.: Codoceo, M.

**MNHNCL EQUI-15583**

Loc.: Anakena, Lat. S 28°8'; Long. W 109°25', Coll.: Codoceo, M., Date Coll.: 1/1976, Ident.: Codoceo, M., Date Ident.: 10/2/1976, Depth (m): 1, Spec.: 3, Prep.: Dry, Leg.: Codoceo, M.

**MNHNCL EQUI-15584**

Loc.: Hanga Roa, Lat. S 28°8'; Long. W 109°25', Coll.: Pakomio, F., Date Coll.: 1/1976, Ident.: Codoceo, M., Date Ident.: 10/2/1976, Depth (m): 1, Spec.: 2, Prep.: Dry, Leg.: Codoceo, M.

**MNHNCL EQUI-15585**

Loc.: Isla de Pascua, Lat. S 28°8'; Long. W 109°25', Coll.: Pakomio, F., Date Coll.: 1/1976, Ident.: Codoceo, M., Date Ident.: 10/2/1976, Depth (m): 1, Spec.: 1, Prep.: Dry, Leg.: Codoceo, M.

**MNHNCL EQUI-15586**

Loc.: Hanga Roa, Lat. S 28°8'; Long. W 109°25', Coll.: Pakomio, F., Date Coll.: 1/1976, Ident.: Codoceo, M., Date Ident.: 10/2/1976, Depth (m): 1, Spec.: 2, Prep.: Dry, Leg.: Codoceo, M.

**MNHNCL EQUI-15587**

Loc.: Hanga Roa, Lat. S 28°8'; Long. W 109°25', Coll.: Pakomio, F., Date Coll.: 1/1976, Ident.: Codoceo, M., Date Ident.: 10/2/1976, Depth (m): 1, Spec.: 2, Prep.: Dry, Leg.: Codoceo, M.

**MNHNCL EQUI-15588**

Loc.: Isla de Pascua, Lat. S 28°8'; Long. W 109°25', Coll.: Codoceo, M., Date Coll.: 1/1976, Ident.: Codoceo, M., Date Ident.: 10/2/1976, Depth (m): 1, Spec.: 1, Prep.: Dry, Leg.: Codoceo, M.

**MNHNCL EQUI-15589**

Loc.: Anakena, Lat. S 28°8'; Long. W 109°25', Coll.: Codoceo, M., Date Coll.: 1/1976, Ident.: Codoceo, M., Date Ident.: 10/2/1976, Depth (m): 1, Spec.: 3, Prep.: Dry, Leg.: Codoceo, M.

13. *Ophiocoma macropilaca* (H.L. Clark, 1915)

**MNHNCL EQUI-15211**

Loc.: Lahaina, Maui, Hawái, Lat. S 20°52'2''; Long. W 156°42'6'', Coll.: ND, Date Coll.: 4/9/1971, Ident.: Devaney, D., Date Ident.: ND, Depth (m): 25, Spec.: 1, Prep.: Dry, Leg.: Codoceo, M.

14. *Ophioplocus incipiens* (Koehler, 1922)

**MNHNCL EQUI-15143**

Loc.: Antártica, Lat. S 71°16,4'\*; Long. W 12°36,5'\*; Coll.: Mutschke, E., Date Coll.: 16/2/1998, Ident.: Smirnov, I., Date Ident.: 20/5/2000, Depth (m): 406, Spec.: 2, Prep.: Wet, Leg.: Mutschke, E.

15. *Asteroschema rubrum* Lyman, 1879**MNHNCL EQUI-15287**

Loc.: Entre Quintero y Papudo, Lat. a S 32°46'\*, Long. a W 71°32'\*, Lat. b S 32°30'\*, Long. b W 71°30'\*, Coll.: "Goden Wind", Date Coll.: 8/11/1976, Ident.: ND, Date Ident.: Castillo, J., Depth (m): ND, Spec.: 1, Prep.: Dry, Leg.: ND

**MNHNCL EQUI-15790**

Loc.: Quintero, Lat. S 32°46'\*, Long. W 71°32'\*, Coll.: González, A. & Goden Wind, Date Coll.: 8/11/1976, Ident.: Codoceo, M., Date Ident.: 5/1977, Depth (m): 350-400, Spec.: 1, Prep.: Dry, Leg.: Andrade, H.

**MNHNCL EQUI-15793**

Loc.: ND, Lat. S 35°31'; Long. W 73°4', Coll.: ND, Date Coll.: 8/11/1976, Ident.: ND, Date Ident.: ND, Depth (m): 300-400, Spec.: 1, Prep.: Dry, Leg.: ND

16. *Ophiomyxa vivípara* Studer, 1876**MNHNCL EQUI-15163**

Loc.: Caleta Barrow, Canal Cockbum, Lat. S 54°20'4''; Long. W 71°26'5'', Coll.: Antz, W., Date Coll.: 23/11/1994, Ident.: Smirnov, I., Date Ident.: 20/5/2000, Depth (m): 40, Spec.: 1, Prep.: Wet, Leg.: Mutschke, E.

**MNHNCL EQUI-15137**

Loc.: Canal Oeste, Lat. S 50°29'6''\*; Long. W 75°2'5''\*, Coll.: Ríos, C. & E. Mutschke, Date Coll.: 28/8/1995, Ident.: Smirnov, I., Date Ident.: 16/5/2000, Depth (m): 45, Spec.: 1, Prep.: Wet, Leg.: Mutschke, E.

**MNHNCL EQUI-15297**

Loc.: ND, Lat. a S 52°28'1''; Long. a W 75°23'0'', Lat. b S 52°27'1''; Long. b W 75°23'2'', Coll.: AKEBONO MARU 72 Crucero VI, Date Coll.: 10/11/1978, Ident.: ND, Date Ident.: ND, Depth (m): 216, Spec.: 1, Prep.: Dry, Leg.: ND

17. *Astrotoma agassizii* Lyman, 1875**MNHNCL EQUI-15086**

Loc.: ESE de Isla Tac, Lat. S 42°46'40''; Long. W 72°59'0'', Coll.: LUND, Date Coll.: 23/1/1949, Ident.: Mortensen, Th., Date Ident.: 1/12/1950, Depth (m): 250-300, Spec.: 1, Prep.: Wet, Leg.: ND

**MNHNCL EQUI-15134**

Loc.: Boca del Guafo, Quellón, Lat. S 43°39'18''; Long. W 73°51'0'', Coll.: Retamal, M. & A. Rieder-mann, Date Coll.: 8/7/2001, Ident.: Soto, P., Date Ident.: 20/3/2002, Depth (m): 106, Spec.: 4, Prep.: Wet, Leg.: Mutschke, E.

**MNHNCL EQUI-15144**

Loc.: Seno Europa, Lat. S 49°53'3''; Long. W 74°20'3'', Coll.: Ríos, C. & E. Mutschke, Date Coll.: 16/8/1995, Ident.: Smirnov

**MNHNCL EQUI-15203**

Loc.: Los Vilos, Lat. S 33°27'0''\*; Long. W 71°38'0''\*, Coll.: B/P "Goden Wind", Date Coll.: 19/11/1976, Ident.: Codoceo, M., Date Ident.: ND, Depth (m): ND, Spec.: 7, Prep.: Dry, Leg.: Andrade, H.

**MNHNCL EQUI-15215**

Loc.: ND, Lat. S 42°52'; Long. W 75°2', Coll.: AKEBONO MARU 72 Crucero V, Date Coll.: 17/10/1978, Ident.: ND, Date Ident.: ND, Depth (m): 435, Spec.: 1, Prep.: Dry, Leg.: ND

**MNHNCL EQUI-15273**

Loc.: Los Vilos, Lat. S 33°27'0''\*; Long. W 71°38'0''\*, Coll.: ND, Date Coll.: 2/10/1977, Ident.: Martínez, A., Date Ident.: 28/7/2016, Depth (m): ND, Spec.: 1, Prep.: Wet, Leg.: ND

**MNHNCL EQUI-15359**

Loc.: ND, Lat. S 49°5'5''; Long. W 76°1'8'', Coll.: AKEBONO MARU 72 Crucero III, Date Coll.: 3/3/1978, Ident.: ND, Date Ident.: ND, Depth (m): 460-475, Spec.: 1, Prep.: Dry, Leg.: ND

**MNHNCL EQUI-15381**

Loc.: ND, Lat. S 49°49'; Long. W 75°58', Coll.: AKEBONO MARU 72 Crucero III, Date Coll.: 6/3/1978, Ident.: ND, Date Ident.: ND, Depth (m): 490, Spec.: 1, Prep.: Dry, Leg.: ND

**MNHNCL EQUI-15386**

Loc.: ND, Lat. ND; Long. ND, Coll.: AKEBONO MARU 72 Crucero V, Date Coll.: 1978, Ident.: Martínez, S., Date Ident.: 21/11/2016, Depth (m): ND, Spec.: 6, Prep.: Dry, Leg.: ND

**MNHNCL EQUI-15394**

Loc.: ND, Lat. S 51°37'0''; Long. W 75°48'0'', Coll.: AKEBONO MARU 72 Crucero III, Date Coll.: 14/3/1978, Ident.: Martínez, A., Date Ident.: 11/8/2016, Depth (m): 335-375, Spec.: 4, Prep.: Wet, Leg.: G. Villalón

**MNHNCL EQUI-15395**

Loc.: ND, Lat. S 51°37'0''; Long. W 75°48'0'', Coll.: AKEBONO MARU 72 Crucero III, Date Coll.: 14/3/1978, Ident.: Martínez, A., Date Ident.: 11/8/2016, Depth (m): 335-375, Spec.: 3, Prep.: Wet, Leg.: ND

**MNHNCL EQUI-15400**

Loc.: ND, Lat. a S 52°20.5''; Long. a W 75°32.4'4'', Lat. b S 52°22'; Long. b W 75°31'4''\*, Coll.: AKEBONO MARU 72 Crucero VI, Date Coll.: 9/11/1978, Ident.: Martínez, A., Date Ident.: 3/8/2016, Depth (m): 264, Spec.: 5, Prep.: Wet, Leg.: ND

**MNHNCL EQUI-15427**

Loc.: ND, Lat. S 35°14'; Long. W 72°57', Coll.: ITZUMI, Date Coll.: 29/8/1980, Ident.: Martínez, A., Date Ident.: 19/8/2016, Depth (m): 780, Spec.: 1, Prep.: Wet, Leg.: ND

**MNHNCL EQUI-15553**

Loc.: ND, Lat. S 50°55'; Long. W 75°51', Coll.: AKEBONO MARU 72 Crucero III, Date Coll.: 11/3/1978, Ident.: ND, Date Ident.: ND, Depth (m): 158-160, Spec.: 3, Prep.: Dry, Leg.: ND

**MNHNCL EQUI-15596**

Loc.: Montemar, Estación de Biología Marina, Lat. 32°57'23''; Long. W 71°33'3''\*, Coll.: Antezana, T., Date Coll.: 12/5/1966, Ident.: Martínez, A., Date Ident.: 26/9/2016, Depth (m): ND, Spec.: 14, Prep.: Wet, Leg.: ND

**MNHNCL EQUI-15597**

Loc.: Montemar, Estación de Biología Marina, Lat. 32°57'23''; Long. W 71°33'3''\*, Coll.: Antezana, T., Date Coll.: 12/5/1966, Ident.: Martínez, A., Date Ident.: 26/9/2016, Depth (m): ND, Spec.: 10, Prep.: Wet, Leg.: ND

**MNHNCL EQUI-15662**

Loc.: ND, Lat. a S 43°37'48''; Long. a W 75°15'0'', Lat. b S 43°37'8''; Long. b W 75°12'2'', Coll.: AKEBONO MARU 72 Crucero V, Date Coll.: 21/10/1978, Ident.: Martínez, A., Date Ident.: 4/10/2016, Depth (m): 240, Spec.: 1, Prep.: Wet, Leg.: ND

**MNHNCL EQUI-15672**

Loc.: ND, Lat. S 33°9'; Long. W 71°53', Coll.: ITZUMI, Date Coll.: 1/9/1980, Ident.: Martínez, A., Date Ident.: 6/10/2016, Depth (m): 610, Spec.: 1, Prep.: Wet, Leg.: ND

**MNHNCL EQUI-15681**

Loc.: ND, Lat. S 35°20'; Long. W 73°0', Coll.: ITZUMI, Date Coll.: 29/8/1980, Ident.: Martínez, A., Date Ident.: 7/10/2016, Depth (m): 610, Spec.: 2, Prep.: Wet, Leg.: ND

**MNHNCL EQUI-15683**

Loc.: ND, Lat. S 35°31'; Long. W 73°0', Coll.: ITZUMI, Date Coll.: 28/8/1980, Ident.: Martínez, A., Date Ident.: 7/10/2016, Depth (m): 620, Spec.: 2, Prep.: Wet, Leg.: ND

**MNHNCL EQUI-15692**

Loc.: ND, Lat. a S 50°23'30''; Long. a W 76°20'48'', Lat. b S 50°21'24''; Long. b W 76°20'42''\*, Coll.: AKEBONO MARU 72 Crucero III, Date Coll.: 18/3/1978, Ident.: Martínez, A., Date Ident.: 14/10/2016, Depth (m): 680-693, Spec.: 1, Prep.: Wet, Leg.: ND

**MNHNCL EQUI-15763**

Loc.: Valparaíso Sur, Lat. S 33°26'; Long. W 71°52', Coll.: Embarcación Basel, Date Coll.: 25/1/1997, Ident.: Martínez, A., Date Ident.: 9/11/2016, Depth (m): 327, Spec.: 1, Prep.: Wet, Leg.: ND

**MNHNCL EQUI-15767**

Loc.: ND, Lat. a S 55°1'7"; Long. a W 72°27'2", Lat. b S 55°2'6"; Long. b W 72°24'2"\*; Coll.: AKEBONO MARU 72 Crucero VI, Date Coll.: 18/11/1978, Ident.: Martínez, A., Date Ident.: 9/11/2016, Depth (m): 275, Spec.: 1, Prep.: Wet, Leg.: ND

**MNHNCL EQUI-15768**

Loc.: ND, Lat. S 38°11'; Long. W 74°13', Coll.: ITZUMI, Date Coll.: 23/8/1980, Ident.: Martínez, A., Date Ident.: 9/11/2016, Depth (m): 540, Spec.: 1, Prep.: Wet, Leg.: ND

**MNHNCL EQUI-15769**

Loc.: ND, Lat. a S 56°23.36"; Long. a W 69°37.8", Lat. b S 56°21.48'; Long. b W 69°38.36"; Coll.: AKEBONO MARU 72 Crucero II, Date Coll.: 6/12/1977, Ident.: Martínez, A., Date Ident.: 9/11/2016, Depth (m): 420-421, Spec.: 1, Prep.: Wet, Leg.: ND

**MNHNCL EQUI-15785**

Loc.: ND, Lat. S 43°15'; Long. W 74°32', Coll.: AKEBONO MARU 72 Crucero V, Date Coll.: 19/10/1978, Ident.: ND, Date Ident.: ND, Depth (m): 85, Spec.: 1, Prep.: Dry, Leg.: ND

**MNHNCL EQUI-15792**

Loc.: ND, Lat. S 35°31'; Long. W 73°4', Coll.: ITZUMI, Date Coll.: 28/8/1980, Ident.: ND, Date Ident.: ND, Depth (m): 620, Spec.: 1, Prep.: Dry, Leg.: ND

**MNHNCL EQUI-15800**

Loc.: ND, Lat. S 50°22'8"; Long. W 76°8'8", Coll.: AKEBONO MARU 72 Crucero III, Date Coll.: 8/3/1978, Ident.: ND, Date Ident.: ND, Depth (m): 437-451, Spec.: 1, Prep.: Dry, Leg.: ND

**MNHNCL EQUI-15804**

Loc.: ND, Lat. S 35°38'; Long. W 73°12', Coll.: ITZUMI, Date Coll.: 28/8/1980, Ident.: ND, Date Ident.: ND, Depth (m): 580, Spec.: 1, Prep.: Dry, Leg.: ND

**MNHNCL EQUI-15805**

Loc.: ND, Lat. a S 43°17,5"; Long. a W 75°01', Lat. b S 43°16'; Long. b W 75°02'\*, Coll.: AKEBONO MARU 72 Crucero V, Date Coll.: 18/10/1978, Ident.: ND, Date Ident.: ND, Depth (m): 387, Spec.: 1, Prep.: Dry, Leg.: ND

**MNHNCL EQUI-15806**

Loc.: ND, Lat. S 42°57'; Long. W 75°7', Coll.: B/O Carlos Porter Date Coll.: 17/9/1977, Ident.: ND, Date Ident.: ND, Depth (m): 304-400, Spec.: 1, Prep.: Dry, Leg.: ND

**MNHNCL EQUI-15903**

Loc.: ND, Lat. S 42°52'; Long. W 75°2', Coll.: AKEBONO MARU 72 Crucero V, Date Coll.: 17/10/1978, Ident.: ND, Date Ident.: ND, Depth (m): 435, Spec.: 1, Prep.: Dry, Leg.: ND

18. *Gorgonocephalus chilensis* (Philippi, 1858)

**MNHNCL EQUI-15101**

Loc.: N Isla Quillín, Lat. S 41°51'0"; Long. W 72°55'0", Coll.: LUND, Date Coll.: 23/1/1949, Ident.: Mortensen, Th., Date Ident.: 1/12/1950, Depth (m): 100, Spec.: 15, Prep.: Wet, Leg.: ND

**MNHNCL EQUI-15128**

Loc.: Islas del Medio, Canal Ballenero, Lat. S 54°55'1"; Long. W 70°45'1", Coll.: Antz, W., Date Coll.: 21/11/1994, Ident.: Smirnov, I., Date Ident.: 20/5/2000, Depth (m): 135, Spec.: 3, Prep.: Wet, Leg.: Mutschke, E.

**MNHNCL EQUI-15129**

Loc.: Canal Inocentes, Lat. S 50°29'6"; Long. W 75°2'5", Coll.: Mutschke, E., Date Coll.: 28/8/1995, Ident.: Morrison, Date Ident.: 10/10/1997, Depth (m): 75, Spec.: 6, Prep.: Wet, Leg.: Mutschke, E.

**MNHNCL EQUI-15214**

Loc.: Canal Cockburn, Magallanes, Lat. S 54°22'0"; Long. W 71°21'0", Coll.: Antezana, T., Date Coll.: 17/5/1973, Ident.: ND, Date Ident.: ND, Depth (m): ND, Spec.: 1, Prep.: Dry, Leg.: ND

**MNHNCL EQUI-15223**

Loc.: ND, Lat. S 51°37'0''; Long. W 75°48'0'', Coll.: AKEBONO MARU 72 Crucero III, Date Coll.: 14/3/1978, Ident.: Martínez, A., Date Ident.: 15/7/2016, Depth (m): 335-375, Spec.: 6, Prep.: Wet, Leg.: ND

**MNHNCL EQUI-15237**

Loc.: Punta Arenas, Lat. S 51°37'0''; Long. W 75°48'0'', Coll.: AKEBONO MARU 72 Crucero III, Date Coll.: 14/3/1978, Ident.: Martínez, A., Date Ident.: 15/7/2016, Depth (m): 335-376, Spec.: 3, Prep.: Wet, Leg.: ND

**MNHNCL EQUI-15265**

Loc.: ND, Lat. a S 42°51'; Long. a W 75°0', Lat. b S 42°50'; Long. b W 74°58', Coll.: AKEBONO MARU 72 Crucero V, Date Coll.: 17/10/1978, Ident.: ND, Date Ident.: ND, Depth (m): 396, Spec.: 1, Prep.: Dry, Leg.: ND

**MNHNCL EQUI-15288**

Loc.: ND, Lat. S 42°52'; Long. W 75°2', Coll.: AKEBONO MARU 72 Crucero V, Date Coll.: 17/10/1978, Ident.: ND, Date Ident.: ND, Depth (m): 435, Spec.: 1, Prep.: Dry, Leg.: ND

**MNHNCL EQUI-15313**

Loc.: ND, Lat. S 42°3'; Long. W 74°51'0'', Coll.: AKEBONO MARU 72 Crucero V, Date Coll.: 12/10/1978, Ident.: ND, Date Ident.: ND, Depth (m): 404, Spec.: 1, Prep.: Dry, Leg.: ND

**MNHNCL EQUI-15329**

Loc.: ND, Lat. S 48°35'; Long. W 75°57', Coll.: AKEBONO MARU 72 Crucero III, Date Coll.: 28/2/1978, Ident.: ND, Date Ident.: ND, Depth (m): 400-500, Spec.: 1, Prep.: Dry, Leg.: ND

**MNHNCL EQUI-15330**

Loc.: ND, Lat. a S 43°21'5''; Long. a W 74°54'3'', Lat. b S 43°22'; Long. b W 74°56'2'', Coll.: AKEBONO MARU 72 Crucero V, Date Coll.: 19/10/1978, Ident.: ND, Date Ident.: ND, Depth (m): 320, Spec.: 1, Prep.: Dry, Leg.: ND

**MNHNCL EQUI-15383**

Loc.: ND, Lat. S 43°15'3''; Long. W 74°32'3'', Coll.: AKEBONO MARU 72 Crucero V, Date Coll.: 19/10/1978, Ident.: ND, Date Ident.: ND, Depth (m): 85, Spec.: 1, Prep.: Dry, Leg.: ND

**MNHNCL EQUI-15384**

Loc.: ND, Lat. S 43°15'3''; Long. W 74°32'3'', Coll.: AKEBONO MARU 72 Crucero V, Date Coll.: 19/10/1978, Ident.: ND, Date Ident.: ND, Depth (m): ND, Spec.: 1, Prep.: Dry, Leg.: ND

**MNHNCL EQUI-15385**

Loc.: ND, Lat. a S 42°3.5'; Long. a W 75°51'0'', Lat. b S 42°5.3'; Long. b W 74°51.1'0'', Coll.: AKEBONO MARU 72 Crucero V, Date Coll.: 12/10/1978, Ident.: ND, Date Ident.: ND, Depth (m): 404, Spec.: 1, Prep.: Dry, Leg.: ND

**MNHNCL EQUI-15387**

Loc.: ND, Lat. S 50°22'8''; Long. W 76°8'8'', Coll.: AKEBONO MARU 72 Crucero III, Date Coll.: 8/3/1978, Ident.: ND, Date Ident.: ND, Depth (m): 437-451, Spec.: 2, Prep.: Dry, Leg.: ND

**MNHNCL EQUI-15388**

Loc.: ND, Lat. S 48°35'; Long. W 75°57', Coll.: AKEBONO MARU 72 Crucero III, Date Coll.: 28/2/1978, Ident.: ND, Date Ident.: ND, Depth (m): 400-500, Spec.: 1, Prep.: Dry, Leg.: ND

**MNHNCL EQUI-15389**

Loc.: ND, Lat. a S 42°51.8'; Long. a W 75°0'6'', Lat. b S 42°51.8'; Long. b W 74°58.1', Coll.: AKEBONO MARU 72 Crucero V, Date Coll.: 17/10/1978, Ident.: ND, Date Ident.: ND, Depth (m): 396, Spec.: 2, Prep.: Dry, Leg.: ND

**MNHNCL EQUI-15390**

Loc.: ND, Lat. S 43°21'5''; Long. W 74°54'3'', Coll.: AKEBONO MARU 72 Crucero V, Date Coll.: 19/10/1978, Ident.: ND, Date Ident.: ND, Depth (m): 320, Spec.: 1, Prep.: Dry, Leg.: ND



**MNHNCL EQUI-15397**

Loc.: ND, Lat. a S 42°51.8'; Long. a W 75°0.6', Lat. b S 42°50.7'; Long. b W 74°58.1', Coll.: AKEBONO MARU 72 Crucero V, Date Coll.: 17/10/1978, Ident.: ND, Date Ident.: ND, Depth (m): 396, Spec.: 2, Prep.: Dry, Leg.: ND

**MNHNCL EQUI-15398**

Loc.: ND, Lat. a S 42°51.8'; Long. a W 75°0.6', Lat. b S 42°50'; Long. b W 74°58', Coll.: AKEBONO MARU 72 Crucero V, Date Coll.: 17/10/1978, Ident.: ND, Date Ident.: ND, Depth (m): 396, Spec.: 1, Prep.: Dry, Leg.: ND

**MNHNCL EQUI-15447**

Loc.: ND, Lat. a S 49°34.5'; Long. a W 75°58.8', Lat. b S 49°36.3'; Long. b W 75°58.1', Coll.: AKEBONO MARU 72 Crucero III, Date Coll.: 18/3/1978, Ident.: ND, Date Ident.: ND, Depth (m): 400-480, Spec.: 2, Prep.: Dry, Leg.: ND

**MNHNCL EQUI-15474**

Loc.: Al W de Corral, Lat. S 39°49'; Long. W 76°49', Coll.: Henríquez, G. & B/I "C. Darwin", Date Coll.: 2/2/1965, Ident.: Castillo, J., Date Ident.: 1966, Depth (m): 115, Spec.: 1, Prep.: Wet, Leg.: ND

**MNHNCL EQUI-15475**

Loc.: ND, Lat. S 39°49'7"; Long. W 76°49'6", Coll.: "C. Darwin", Date Coll.: 2/2/1965, Ident.: Castillo, J., Date Ident.: 1966, Depth (m): 115, Spec.: 2, Prep.: Wet, Leg.: INFOPE

**MNHNCL EQUI-15480**

Loc.: ND, Lat. S 37°45'; Long. W 73°55', Coll.: ITZUMI, Date Coll.: 22/8/1980, Ident.: Martínez, A., Date Ident.: 30/8/2016, Depth (m): 714, Spec.: 5, Prep.: Wet, Leg.: ND

**MNHNCL EQUI-15555**

Loc.: ND, Lat. S 42°3'; Long. W 74°51'0", Coll.: AKEBONO MARU 72 Crucero V, Date Coll.: 12/10/1978, Ident.: ND, Date Ident.: ND, Depth (m): 404, Spec.: 1, Prep.: Dry, Leg.: ND

**MNHNCL EQUI-15600**

Loc.: ND, Lat. S 42°28'; Long. W 74°46', Coll.: AKEBONO MARU 72 Crucero V, Date Coll.: 19/10/1978, Ident.: ND, Date Ident.: ND, Depth (m): 151-161, Spec.: 1, Prep.: Dry, Leg.: ND

**MNHNCL EQUI-15625**

Loc.: ND, Lat. S 49°48'; Long. W 75°52', Coll.: AKEBONO MARU 72 Crucero III, Date Coll.: 6/3/1978, Ident.: ND, Date Ident.: ND, Depth (m): 159-161, Spec.: 1, Prep.: Dry, Leg.: ND

**MNHNCL EQUI-15626**

Loc.: ND, Lat. S 49°49'; Long. W 75°58', Coll.: AKEBONO MARU 72 Crucero III, Date Coll.: 6/3/1978, Ident.: ND, Date Ident.: ND, Depth (m): 490, Spec.: 2, Prep.: Dry, Leg.: ND

**MNHNCL EQUI-15629**

Loc.: ND, Lat. S 49°51'; Long. W 75°57', Coll.: AKEBONO MARU 72 Crucero III, Date Coll.: 6/3/1978, Ident.: ND, Date Ident.: ND, Depth (m): 336-435, Spec.: 2, Prep.: Dry, Leg.: ND

**MNHNCL EQUI-15671**

Loc.: ND, Lat. S 35°14'; Long. W 72°57', Coll.: ITZUMI, Date Coll.: 29/8/1980, Ident.: Martínez, A., Date Ident.: 6/10/2016, Depth (m): 780, Spec.: 1, Prep.: Wet, Leg.: ND

**MNHNCL EQUI-15684**

Loc.: ND, Lat. S 35°31'; Long. W 73°0', Coll.: ITZUMI, Date Coll.: 28/8/1980, Ident.: Martínez, A., Date Ident.: 7/10/2016, Depth (m): 620, Spec.: 1, Prep.: Wet, Leg.: ND

**MNHNCL EQUI-15689**

Loc.: A la cuadra Morro Yeli (Corcovado), Lat. S 43°31'5"; Long. W 73°3'5", Coll.: Villegas, L. & G. Pequeño, Date Coll.: 30/10/1966, Ident.: Martínez, A., Date Ident.: 13/10/2016, Depth (m): 50-95, Spec.: 1, Prep.: Wet, Leg.: INFOPE

**MNHNCL EQUI-15705**

Loc.: ND, Lat. a S 54°37"; Long. a W 73°28", Lat. b S 54°35"; Long. b W 73°29.7', Coll.: AKEBONO MARU 72 Crucero II, Date Coll.: 29/11/1977, Ident.: Martínez, A., Date Ident.: 20/10/2016, Depth (m): 344-348, Spec.: 1, Prep.: Wet, Leg.: ND

**MNHNCL EQUI-15784**

Loc.: ND, Lat. S 50°39'; Long. W 76°4', Coll.: AKEBONO MARU 72 Crucero III, Date Coll.: 28/2/1978, Ident.: ND, Date Ident.: ND, Depth (m): 157-158, Spec.: 1, Prep.: Dry, Leg.: ND

**MNHNCL EQUI-15786**

Loc.: ND, Lat. S 50°26.5'; Long. W 76°8.1', Coll.: AKEBONO MARU 72 Crucero III, Date Coll.: 9/3/1978, Ident.: ND, Date Ident.: ND, Depth (m): 410-416, Spec.: 1, Prep.: Dry, Leg.: ND

**MNHNCL EQUI-15787**

Loc.: ND, Lat. S 50°19'; Long. W 76°17', Coll.: AKEBONO MARU 72 Crucero III, Date Coll.: 7/3/1978, Ident.: ND, Date Ident.: ND, Depth (m): 622-710, Spec.: 1, Prep.: Dry, Leg.: ND

**MNHNCL EQUI-15788**

Loc.: ND, Lat. S 43°15'; Long. W 74°32', Coll.: AKEBONO MARU 72 Crucero V, Date Coll.: 19/10/1978, Ident.: ND, Date Ident.: ND, Depth (m): 85, Spec.: 2, Prep.: Dry, Leg.: ND

**MNHNCL EQUI-15791**

Loc.: ND, Lat. S 43°21'5''; Long. W 74°54'3'', Coll.: AKEBONO MARU 72 Crucero V, Date Coll.: 19/10/1978, Ident.: ND, Date Ident.: ND, Depth (m): 320, Spec.: 1, Prep.: Dry, Leg.: ND

**MNHNCL EQUI-15799**

Loc.: ND, Lat. S 43°15'; Long. W 74°32', Coll.: AKEBONO MARU 72 Crucero V, Date Coll.: 19/10/1978, Ident.: ND, Date Ident.: ND, Depth (m): 85, Spec.: 2, Prep.: Dry, Leg.: ND

**MNHNCL EQUI-15807**

Loc.: ND, Lat. S 42°57'; Long. W 75°7', Coll.: B/O Carlos Porter Date Coll.: 17/9/1977, Ident.: ND, Date Ident.: ND, Depth (m): 304-400, Spec.: 1, Prep.: Dry, Leg.: ND

**MNHNCL EQUI-15886**

Loc.: Estrecho de Magallanes, Lat. S 53°35'19''\*; Long. W 70°45'32''\*, Coll.: Codoceo, M., Date Coll.: 2/1955, Ident.: Codoceo, M., Date Ident.: 2/1955, Depth (m): ND, Spec.: 1, Prep.: Dry, Leg.: ND

**MNHNCL EQUI-15896**

Loc.: ND, Lat. S 51°28'; Long. W 75°41', Coll.: AKEBONO MARU 72 Crucero III, Date Coll.: 13/3/1978, Ident.: ND, Date Ident.: ND, Depth (m): 172-173, Spec.: 2, Prep.: Dry, Leg.: ND

**MNHNCL EQUI-15897**

Loc.: ND, Lat. S 42, 57°''; Long. W 75.07°'', Coll.: AKEBONO MARU 72 Crucero I, Date Coll.: 17/9/1977, Ident.: ND, Date Ident.: ND, Depth (m): 304-401, Spec.: 2, Prep.: Dry, Leg.: ND

**MNHNCL EQUI-15898**

Loc.: ND, Lat. S 51°28'; Long. W 75°41', Coll.: AKEBONO MARU 72 Crucero III, Date Coll.: 13/3/1978, Ident.: ND, Date Ident.: ND, Depth (m): 172-174, Spec.: 2, Prep.: Dry, Leg.: ND

**MNHNCL EQUI-15900**

Loc.: ND, Lat. S 42°3'; Long. W 74°51'0'', Coll.: AKEBONO MARU 72 Crucero V, Date Coll.: 12/10/1978, Ident.: ND, Date Ident.: ND, Depth (m): 404, Spec.: 1, Prep.: Dry, Leg.: ND

**MNHNCL EQUI-15901**

Loc.: ND, Lat. S 48°35'; Long. W 75°57', Coll.: AKEBONO MARU 72 Crucero III, Date Coll.: 28/2/1978, Ident.: ND, Date Ident.: ND, Depth (m): 400-500, Spec.: 1, Prep.: Dry, Leg.: ND

19. *Ophiocten amitinum* Lyman, 1878

**MNHNCL EQUI-15135**

Loc.: Bahía Inútil, Estrecho de Magallanes, Lat. S 53°33'0''; Long. W 69°55'0'', Coll.: Mutschke, E., Date Coll.: 8/10/1997, Ident.: Smirnov, I., Date Ident.: 20/5/2000, Depth (m): 50, Spec.: 10, Prep.: Wet, Leg.: Mutschke, E.

**MNHNCL EQUI-15139**

Loc.: Islas del Medio, Canal Ballenero, Lat. S 54°55'1''; Long. W 70°45'1'', Coll.: Mutschke, E., Date Coll.: 21/11/1994, Ident.: Smirnov, I., Date Ident.: 20/5/2000, Depth (m): 135, Spec.: 1, Prep.: Wet, Leg.: Mutschke, E.

**MNHNCL EQUI-15401**

Loc.: ND, Lat. S 52°28'1''; Long. W 75°23'0'', Coll.: AKEBONO MARU 72 Crucero VI, Date Coll.: 10/11/1978, Ident.: Martínez, A., Date Ident.: 4/8/2016, Depth (m): 216, Spec.: 1, Prep.: Wet, Leg.: ND

**MNHNCL EQUI-15470**

Loc.: ND, Lat. a S 52°12'9''; Long. a W 75°45'4'', Lat. b S 52°11'6''; Long. b W 75°48'3'', Coll.: AKEBONO MARU 72 Crucero VI, Date Coll.: 8/11/1978, Ident.: Martínez, A., Date Ident.: 24/8/2016, Depth (m): 380, Spec.: 2, Prep.: Wet, Leg.: ND

**MNHNCL EQUI-15935**

Loc.: ND, Lat. S 53°36'18''; Long. W 70°16'0'', Coll.: Mutschke, E., Date Coll.: 7/10/1997, Ident.: Smirnov, I., Date Ident.: 19/5/2000, Depth (m): ND, Spec.: 100, Prep.: Wet, Leg.: ND

20. *Ophiomastus molinae* Castillo-Alárcon, 1968

**MNHNCL EQUI-15268**

Loc.: Isla Gonzalo, Lat. S 56°31'60''\*; Long. W 68°43'59''\*, Coll.: ND, Date Coll.: 1/1981, Ident.: Codoceo, M., Date Ident.: ND, Depth (m): ND, Spec.: 1, Prep.: Dry, Leg.: Andrade, A.

21. *Ophionotus victoriae* Bell, 1902

**MNHNCL EQUI-15138**

Loc.: Antártica, Lat. S 62°0'7''; Long. W 59°15'6'', Coll.: Mutschke, E., Date Coll.: 20/3/1998, Ident.: Mutschke, E., Date Ident.: 20/5/2000, Depth (m): 126, Spec.: 3, Prep.: Wet, Leg.: Mutschke, E.

**MNHNCL EQUI-15551**

Loc.: ND, Lat. S 33°47'; Long. W 72°7', Coll.: ITZUMI, Date Coll.: 1/9/1980, Ident.: ND, Date Ident.: ND, Depth (m): 680, Spec.: 1, Prep.: Dry, Leg.: ND

**MNHNCL EQUI-15943**

Loc.: ND, Lat. S 61°26'30''; Long. W 58°7'24'', Coll.: Mutschke, E., Date Coll.: 19/3/1998, Ident.: Smirnov, I., Date Ident.: 12/5/2000, Depth (m): ND, Spec.: 14, Prep.: Wet, Leg.: ND

**MNHNCL EQUI-15946**

Loc.: ND, Lat. S 61°33'54''; Long. W 58°12'24'', Coll.: Mutschke, E., Date Coll.: 19/3/1998, Ident.: Smirnov, I., Date Ident.: 20/5/2000, Depth (m): ND, Spec.: 59, Prep.: Wet, Leg.: ND

22. *Ophioperla koehleri* (Bell, 1908)

**MNHNCL EQUI-15140**

Loc.: Antártica, Lat. S 61°33,9'; Long. W 58°12,2'; Coll.: Mutschke, E., Date Coll.: 19/3/1998, Ident.: Smirnov, I., Date Ident.: 20/5/2000, Depth (m): 417, Spec.: 7, Prep.: Wet, Leg.: Mutschke, E.

**MNHNCL EQUI-15148**

Loc.: Antártica, Lat. S 73°35,7'; Long. W 22°23,3', Coll.: Mutschke, E., Date Coll.: 7/2/1998, Ident.: Smirnov, I., Date Ident.: 20/5/2000, Depth (m): 812, Spec.: 1, Prep.: Wet, Leg.: Mutschke, E.

**MNHNCL EQUI-15938**

Loc.: Antártica, Lat. S 61°26'30''; Long. W 58°7'24'', Coll.: Mutschke, E., Date Coll.: 19/3/1998, Ident.: Smirnov, I., Date Ident.: 12/5/2000, Depth (m): ND, Spec.: 48, Prep.: Wet, Leg.: ND

23. *Ophioplinthus brevirima* (Mortensen, 1936)

**MNHNCL EQUI-15145**

Loc.: Antártica, Lat. S 62°20,6'; Long. W 58°35,7', Coll.: Mutschke, E., Date Coll.: 17/3/1998, Ident.: Smirnov, I., Date Ident.: 20/5/2000, Depth (m): 1016, Spec.: 3, Prep.: Wet, Leg.: Mutschke, E.

**MNHNCL EQUI-15937**

Loc.: ND, Lat. S 61°26'30''; Long. W 58°7'24'', Coll.: Mutschke, E., Date Coll.: 19/3/1998, Ident.: Smirnov, I., Date Ident.: 12/5/2000, Depth (m): ND, Spec.: 13, Prep.: Wet, Leg.: ND

24. *Ophiura (Ophiuroglypha) ambigua* (Lyman, 1878)

**MNHNCL EQUI-15925**

Loc.: ND, Lat. S 52°55'6''; Long. W 71°20'50'', Coll.: Ritter, R. & E. Mutschke, Date Coll.: 6/11/2010, Ident.: Mutschke, E., Date Ident.: ND, Depth (m): ND, Spec.: 1, Prep.: Wet, Leg.: ND

25. *Ophiura (Ophiuroglypha) lymani* (Ljungman, 1871)**MNHNCL EQUI-15147**

Loc.: Bahía Inútil, Estrecho de Magallanes, Lat. S 53°36'30"; Long. W 70°16'0", Coll.: Mutschke, E., Date Coll.: 7/10/1997, Ident.: Smirnov, I., Date Ident.: 19/5/2000, Depth (m): 270, Spec.: 3, Prep.: Wet, Leg.: Mutschke, E.

**MNHNCL EQUI-15280**

Loc.: ND, Lat. a S 52°20.5'; Long. a W 75°32.4'4", Lat. b S 52°22'0"; Long. b W 75°31'4", Coll.: AKEBONO MARU 72 Crucero VI, Date Coll.: 9/11/1978, Ident.: Martínez, A., Date Ident.: 20/7/2016, Depth (m): 264, Spec.: 15, Prep.: Wet, Leg.: ND

**MNHNCL EQUI-15281**

Loc.: ND, Lat. S 52°23.6'; Long. W 75°32.4', Coll.: AKEBONO MARU 72 Crucero VI, Date Coll.: 9/11/1978, Ident.: Martínez, A., Date Ident.: 20/7/2016, Depth (m): 380, Spec.: 35, Prep.: Wet, Leg.: ND

**MNHNCL EQUI-15279**

Loc.: ND, Lat. S 52°28'1"; Long. W 75°23'0", Coll.: AKEBONO MARU 72 Crucero VI, Date Coll.: 10/11/1978, Ident.: Codoceo, M., Date Ident.: 11/4/1979, Depth (m): 216, Spec.: 11, Prep.: Wet, Leg.: ND

**MNHNCL EQUI-15462**

Loc.: ND, Lat. a S 52°12'9"; Long. a W 75°45'4", Lat. b S 52°11'6"; Long. b W 75°48'3", Coll.: AKEBONO MARU 72 Crucero VI, Date Coll.: 8/11/1978, Ident.: Martínez, A., Date Ident.: 19/8/2016, Depth (m): 380, Spec.: 1, Prep.: Wet, Leg.: ND

**MNHNCL EQUI-15465**

Loc.: ND, Lat. a S 53°26'2"; Long. a W 74°39'0", Lat. b S 53°27'8"; Long. b W 74°37'3", Coll.: AKEBONO MARU 72 Crucero VI, Date Coll.: 13/11/1978, Ident.: Martínez, A., Date Ident.: 19/8/2016, Depth (m): 438, Spec.: 48, Prep.: Wet, Leg.: ND

**MNHNCL EQUI-15466**

Loc.: ND, Lat. a S 53°2'5"; Long. a W 74°56'1", Lat. b S 53°4'7"; Long. b W 74°55'4", Coll.: AKEBONO MARU 72 Crucero VI, Date Coll.: 12/11/1978, Ident.: Martínez, A., Date Ident.: 19/8/2016, Depth (m): 232, Spec.: 8, Prep.: Wet, Leg.: ND

**MNHNCL EQUI-15467**

Loc.: ND, Lat. a S 53°12'; Long. a W 74°51'6", Lat. b S 53°13'8"; Long. b W 74°48'7", Coll.: AKEBONO MARU 72 Crucero VI, Date Coll.: 12/11/1978, Ident.: Martínez, A., Date Ident.: 19/8/2016, Depth (m): 396, Spec.: 12, Prep.: Wet, Leg.: ND

**MNHNCL EQUI-15610**

Loc.: ND, Lat. a S 53°12'; Long. a W 74°51'6", Lat. b S 53°13'8"; Long. b W 74°51'6", Coll.: AKEBONO MARU 72 Crucero VI, Date Coll.: 12/11/1978, Ident.: Martínez, A., Date Ident.: 27/9/2016, Depth (m): 396, Spec.: 1, Prep.: Wet, Leg.: ND

**MNHNCL EQUI-15660**

Loc.: ND, Lat. a S 54°5'; Long. a W 74°6', Lat. b S 54°4'; Long. b W 74°4', Coll.: AKEBONO MARU 72 Crucero II, Date Coll.: 27/11/1977, Ident.: Martínez, A., Date Ident.: 4/10/2016, Depth (m): 445-450, Spec.: 1, Prep.: Wet, Leg.: ND

**MNHNCL EQUI-15706**

Loc.: ND, Lat. a S 52°57'; Long. a W 75°6', Lat. b S 52°58'; Long. b W 75°5', Coll.: AKEBONO MARU 72 Crucero II, Date Coll.: 25/11/1977, Ident.: Martínez, A., Date Ident.: 20/10/2016, Depth (m): 332-390, Spec.: 2, Prep.: Wet, Leg.: ND

**MNHNCL EQUI-15803**

Loc.: ND, Lat. a S 43°17.5"; Long. a W 75°01', Lat. b S 43°16'; Long. b W 75°02', Coll.: AKEBONO MARU 72 Crucero V, Date Coll.: 18/10/1978, Ident.: ND, Date Ident.: ND, Depth (m): ND, Spec.: 5, Prep.: Dry, Leg.: ND

26. *Ophiura flexibilis* (Koehler, 1911)**MNHNCL EQUI-15298**

Loc.: ND, Lat. S 52°28'1"; Long. W 75°23'0", Coll.: AKEBONO MARU 72 Crucero VI, Date Coll.: 10/11/1978, Ident.: ND, Date Ident.: ND, Depth (m): 216, Spec.: 1, Prep.: Wet, Leg.: ND

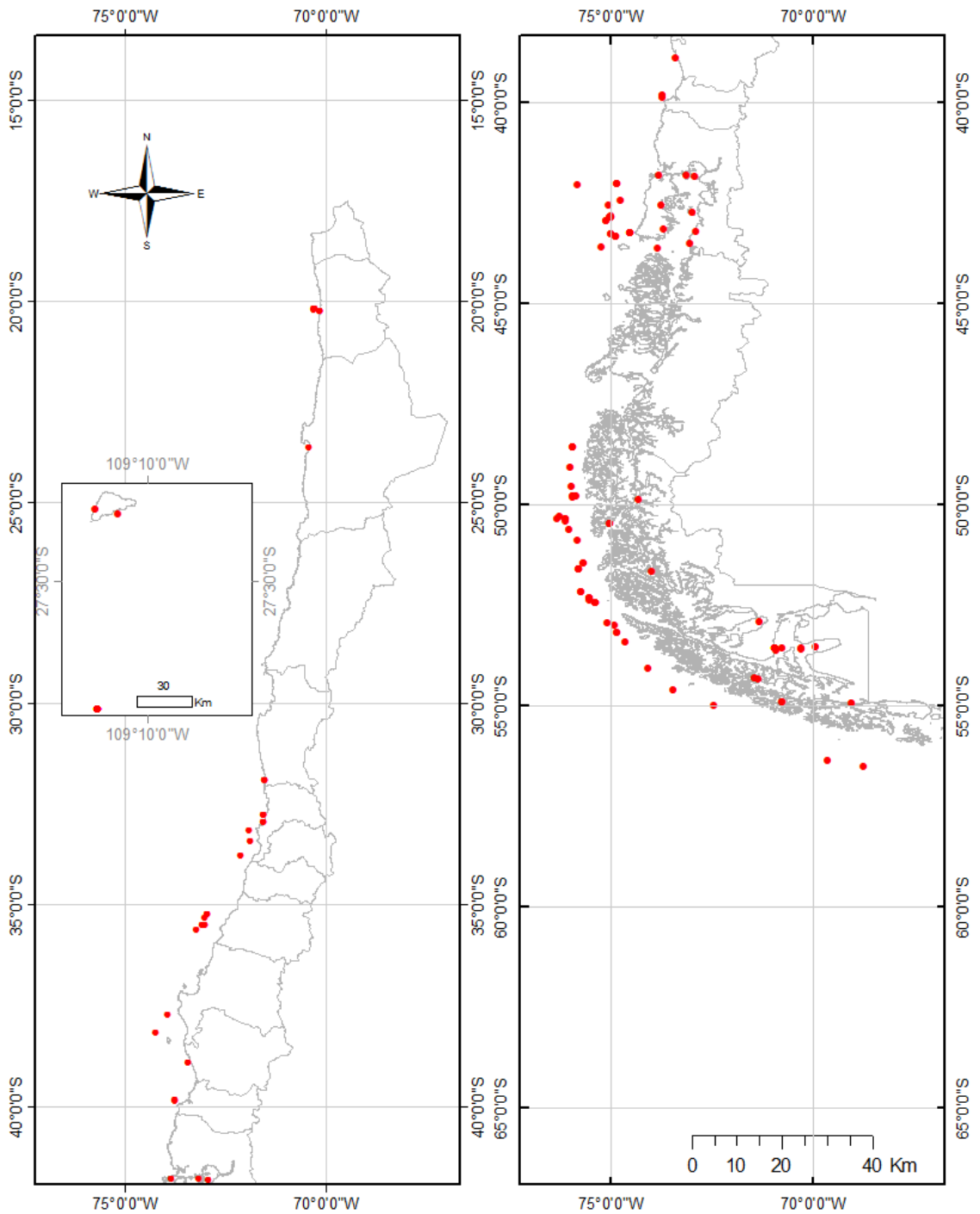


FIGURE 3. Location of lots representing Species of Class Ophiuroidea from Chile and housed in the Collection of Echinoderms in the Invertebrate Zoology Department (MNHNCL)

**CLASS ECHINOIDEA** (Figure 4)

Subphylum Echinozoa

Class Echinoidea Leske, 1778

Subclass Euechinoidea Bronn, 1860

Infraclass Irregularia Latreille, 1825

Order Echinoneoidea H. L. Clark, 1925

Family Echinoneidae L. Agassiz &amp; Desor, 1847

Genus *Echinoneus* Leske, 1778Species *Echinoneus cyclostomus* Leske, 1778

Superorder Neognathostomata Smith, 1981

Order Clypeasteroidea A. Agassiz, 1872

Suborder Clypeasterina von Zittel, 1879

Family Clypeasteridae L. Agassiz, 1835

Genus *Clypeaster* Lamarck, 1801Species *Clypeaster reticulatus* (Linnaeus, 1758)

Subfamily Arachnoidinae Duncan, 1889

Genus *Arachnoides* Leske, 1778Species *Arachnoides placenta* (Linnaeus, 1758)

Suborder Scutellina Haeckel, 1896

Infraorder Scutelliformes Haeckel, 1896

Family Echinarachniidae Lambert in Lambert &amp; Thiéry, 1914

Genus *Echinarachnius* Gray, 1825Species *Echinarachnius parma* (Lamarck, 1816)

Family Mellitidae Stefanini, 1912

Genus *Encope* L. Agassiz, 1840Species *Encope emarginata* (Leske, 1778)Species *Encope grandis* L. Agassiz, 1841Species *Encope micropora* L. Agassiz, 1841Subspecies *Encope micropora californica* Verrill,  
1870

Family Rotulidae Gray, 1855

Genus *Heliophora* L. Agassiz, 1840Species *Heliophora orbiculus* (Linnaeus, 1758)

Family Scutellidae Gray, 1825

Genus *Scaphechinus* A. Agassiz, 1864Species *Scaphechinus mirabilis* A. Agassiz, 1864

Superorder Atelostomata von Zittel, 1879

Order Spatangoida L. Agassiz, 1840

Suborder Paleopneustina Markov &amp; Solovjev, 2001

Family Schizasteridae Lambert, 1905

Genus *Brisaster* Gray, 1855Species *Brisaster moseleyi* (A. Agassiz, 1881)Genus *Tripylaster* Mortensen, 1907Species *Tripylaster philippii* (Gray, 1851)Suborder Brissidina Stockley, Smith, Littlewood, Lessios & MacKenzie-Dodds,  
2005

Family Brissidae Gray, 1855

Genus *Brissus* Gray, 1825Species: *Brissus latecarinatus* (Leske, 1778)Species *Brissus unicolor* (Leske, 1778)

- Family: Maretiidae Lambert, 1905  
 Genus: *Nacospatangus* A. Agassiz, 1873  
 Species: *Nacospatangus gracilis* A. Agassiz, 1873
- Family Spatangidae Gray, 1825  
 Genus *Spatangus* Gray, 1825  
 Species *Spatangus raschi* Lovén, 1869
- Infraclass Acroechinoidea Smith, 1981  
 Order Diadematoidea Duncan, 1889  
 Family Diadematidae Gray, 1855  
 Genus *Centrostephanus* Peters, 1855  
 Species *Centrostephanus sylviae* Fell, 1975  
 Genus *Diadema* Gray, 1825  
 Species *Diadema antillarum* Philippi, 1845  
 Species *Diadema paucispinum* A. Agassiz, 1863
- Infraclass Carinacea Kroh & Smith, 2010  
 Superorder Echinacea Claus, 1876  
 Order Arbacioida Gregory, 1900  
 Family Arbaciidae Gray, 1855  
 Genus *Arbacia* Gray, 1835  
 Species *Arbacia dufresnii* (Blainville, 1825)  
 Species *Arbacia spatuligera* (Valenciennes, 1846)  
 Genus *Tetrapygyus* L. Agassiz, 1841  
 Species *Tetrapygyus niger* (Molina, 1782)
- Order Camarodonta Jackson, 1912  
 Infraorder Echinidea Kroh & Smith, 2010  
 Family Echinidae Gray, 1825  
 Genus *Echinus* Linnaeus, 1758  
 Species *Echinus multidentatus* H.L. Clark, 1925
- Superfamily Odontophora Kroh & Smith, 2010  
 Family Echinometridae Gray, 1855  
 Genus *Echinometra* Gray, 1825  
 Species *Echinometra insularis* H.L. Clark, 1912  
 Genus *Heliocidaris* L. Agassiz & Desor, 1846  
 Species *Heliocidaris tuberculata* (Lamarck, 1816)
- Family Toxopneustidae Troschel, 1872  
 Genus *Tripneustes* L. Agassiz, 1841  
 Species *Tripneustes depressus* A. Agassiz, 1863  
 Species *Tripneustes gratilla* (Linnaeus, 1758)  
 Species *Tripneustes ventricosus* (Lamarck, 1816)
- Family Parechinidae Mortensen, 1903  
 Genus *Loxechinus* Desor, 1856  
 Species *Loxechinus albus* (Molina, 1782)
- Infraorden Temnopleuridea Kroh & Smith, 2010  
 Family Temnopleuridae A. Agassiz, 1872  
 Genus *Pseudechinus* Mortensen, 1903  
 Species *Pseudechinus magellanicus* (Philippi, 1857)
- Subclass Cidaroidea Smith, 1984  
 Order Cidaroida  
 Superfamily Cidaroidea Gray, 1825

Family Cidaridae Gray, 1825  
 Subfamily Cidarinae Gray, 1825  
 Genus *Eucidaris* Pomel, 1883  
 Species *Eucidaris metularia* (Lamarck, 1816)

1. *Echinoneus cyclostomus* Leske, 1778

**MNHNCL EQUI-15605**

Loc.: Hanga Roa, Lat. S 27°9'"; Long. W 109°26'"; Coll.: ND, Date Coll.: 9/1/1986, Ident.: ND, Date Ident.: ND, Depth (m): ND, Spec.: 2, Prep.: Wet, Leg.: ND

**MNHNCL EQUI-15838**

Loc.: Isla de Pascua, Lat. S 27°10'"; Long. W 109°19'"; Coll.: Codoceo, M., Date Coll.: 1/1968, Ident.: Codoceo, M., Date Ident.: ND, Depth (m): ND, Spec.: 4, Prep.: Dry, Leg.: ND

2. *Clypeaster reticulatus* (Linnaeus, 1758)

**MNHNCL EQUI-15864**

Loc.: Océano Índico, Lat. ND; Long. ND, Coll.: ND, Date Coll.: ND, Ident.: Philippi, R. A., Date Ident.: ND, Depth (m): ND, Spec.: 1, Prep.: Dry, Leg.: Philippi, R. A.

3. *Arachnoides placenta* (Linnaeus, 1758)

**MNHNCL EQUI-15878**

Loc.: Estados Unidos, Lat. ND; Long. ND, Coll.: ND, Date Coll.: ND, Ident.: Philippi, R. A., Date Ident.: ND, Depth (m): ND, Spec.: 2, Prep.: Dry, Leg.: Philippi, R. A.

4. *Echinarachnius parma* (Lamarck, 1816)

**MNHNCL EQUI-15853**

Loc.: Estados Unidos, Lat. ND; Long. ND, Coll.: ND, Date Coll.: ND, Ident.: ND, Date Ident.: ND, Depth (m): ND, Spec.: 2, Prep.: Dry, Leg.: Philippi, R. A.

5. *Encope emarginata* (Leske, 1778)

**MNHNCL EQUI-15883**

Loc.: Acapulco, Lat. ND; Long. ND, Coll.: ND, Date Coll.: ND, Ident.: ND, Date Ident.: ND, Depth (m): ND, Spec.: 1, Prep.: Dry, Leg.: ND

**MNHNCL EQUI-15283**

Loc.: Brasil, Lat. ND; Long. ND, Coll.: López, M. T., Date Coll.: 5/11/1955, Ident.: ND, Date Ident.: ND, Depth (m): ND, Spec.: 6, Prep.: Dry, Leg.: López, M.T.

6. *Encope grandis* L. Agassiz, 1841

**MNHNCL EQUI-15225**

Loc.: Baja California, México, Lat. ND; Long. ND, Coll.: Codoceo, M., Date Coll.: 8/1971, Ident.: Codoceo, M., Date Ident.: ND, Depth (m): ND, Spec.: 1, Prep.: Dry, Leg.: Codoceo, M

7. *Encope micropora californica* Verrill, 1870

**MNHNCL EQUI-15627**

Loc.: Mazatlán, Baja California, México, Lat. ND; Long. ND, Coll.: Codoceo, M., Date Coll.: 8/1971, Ident.: Codoceo, M., Date Ident.: ND, Depth (m): ND, Spec.: 1, Prep.: Dry, Leg.: ND

8. *Heliophora orbiculus* (Linnaeus, 1758)

**MNHNCL EQUI-15890**

Loc.: Océano Atlántico, Lat. ND; Long. ND, Coll.: ND, Date Coll.: ND, Ident.: Philippi, R. A., Date Ident.: ND, Depth (m): ND, Spec.: 1, Prep.: Dry, Leg.: Philippi, R. A.

9. *Scaphechinus mirabilis* A. Agassiz, 1864

**MNHNCL EQUI-15885**

Loc.: Yokohama, Lat. ND; Long. ND, Coll.: ND, Date Coll.: ND, Ident.: Martens, V., Date Ident.: ND, Depth (m): ND, Spec.: 1, Prep.: Dry, Leg.: Martens, V.

10. *Brisaster moseleyi* (A. Agassiz, 1881)

**MNHNCL EQUI-15916**

Loc.: ND, Lat. S 54°54'12"; Long. W 69°28', Coll.: Ritter, R. & E. Mutschke, Date Coll.: 6/11/2010,



Ident.: Mutschke, E., Date Ident.: ND, Depth (m): ND, Spec.: 1, Prep.: Wet, Leg.: ND

11. *Tripylaster philippii* (Gray, 1851)

**MNHNCL EQUI-15087**

Loc.: Entre Isla Quenu e Isla Chidguapi, Golfo de Ancud, Lat. S 41°49'40"; Long. W 73°8'0", Coll.: LUND, Date Coll.: 3/5/1949, Ident.: Mortensen, Th., Date Ident.: 1/12/1950, Depth (m): 45, Spec.: 1, Prep.: Dry, Leg.: ND

**MNHNCL EQUI-15194**

Loc.: Pichicolo, Lat. S 42°2'0"; Long. W 72°35'0", Coll.: Zapata, R, Date Coll.: 31/7/2012, Ident.: ND, Date Ident.: ND, Depth (m): ND, Spec.: 1, Prep.: Wet, Leg.: ND

**MNHNCL EQUI-15196**

Loc.: Chinquihue, Lat. S 41°31'0"; Long. W 73°2'0", Coll.: Zapata, R, Date Coll.: 3/4/2012, Ident.: ND, Date Ident.: ND, Depth (m): 13,6, Spec.: 1, Prep.: Wet, Leg.: ND

**MNHNCL EQUI-15205**

Loc.: Aysén, Lat. S 45°21'0"; Long. W 73°22'0", Coll.: Retamal, M. & A. Riedermann, Date Coll.: 10/7/2001, Ident.: Soto, P., Date Ident.: 4/2/2003, Depth (m): 248, Spec.: 5, Prep.: Wet, Leg.: Mutschke, E.

**MNHNCL EQUI-15221**

Loc.: Pichicolo, Lat. S 42°2'0"; Long. W 72°35'0", Coll.: Martínez, S., Date Coll.: 10/12/2013, Ident.: ND, Date Ident.: ND, Depth (m): 39, Spec.: 8, Prep.: Wet, Leg.: ND

**MNHNCL EQUI-15282**

Loc.: Puerto Porvenir, Lat. S 53°17'59"; Long. W 70°22'19", Coll.: Antezana, T. & Áviles, S. Date Coll.: 5/3/1963, Ident.: Martínez, A., Date Ident.: 20/7/2016, Depth (m): ND, Spec.: 4, Prep.: Wet, Leg.: ND

**MNHNCL EQUI-15296**

Loc.: Canal Beagle, Lat. S 54°55'; Long. W 67°40', Coll.: Expedición Centolla IFOP, Date Coll.: 6/3/1969, Ident.: Martínez, A., Date Ident.: 20/7/2016, Depth (m): ND, Spec.: 3, Prep.: Wet, Leg.: ND

**MNHNCL EQUI-15481**

Loc.: ND, Lat. S 37°45'; Long. W 73°55', Coll.: ITZUMI, Date Coll.: 22/8/1980, Ident.: Martínez, A., Date Ident.: 30/8/2016, Depth (m): 714, Spec.: 1, Prep.: Wet, Leg.: ND

**MNHNCL EQUI-15745**

Loc.: Puerto Deseado, Patagonia Argentina (Isla Quinta), Lat. ND; Long. ND, Coll.: Bückle, L., Date Coll.: 2/1962, Ident.: Martínez, A., Date Ident.: 3/11/2016, Depth (m): ND, Spec.: 3, Prep.: Wet, Leg.: Bückle

**MNHNCL EQUI-15894**

Loc.: Seno Reloncaví, Lat. S 41°34'; Long. W 72°53', Coll.: Villegas, L., Date Coll.: 10/7/1965, Ident.: ND, Date Ident.: ND, Depth (m): ND, Spec.: 2, Prep.: Dry, Leg.: ND

12. *Brissus latecarinatus* (Leske, 1778)

**MNHNCL EQUI-15832**

Loc.: Vaihú y Vinapú, Lat. S 28°8'; Long. W 109°25', Coll.: Codoceo, M., Date Coll.: 5/1968, Ident.: Codoceo, M., Date Ident.: 2/1972, Depth (m): 0, Spec.: 3, Prep.: Dry, Leg.: ND

13. *Brissus unicolor* (Leske, 1778)

**MNHNCL EQUI-15880**

Loc.: Palermo, Lat. ND; Long. ND, Coll.: ND, Date Coll.: ND, Ident.: Philippi, R. A., Date Ident.: ND, Depth (m): ND, Spec.: 1, Prep.: Dry, Leg.: Phillipi, R.A.

14. *Nacospatangus gracilis* A. Agassiz, 1873

**MNHNCL EQUI-15696**

Loc.: Islote El Verdugo, Lat. S 33°40'51"; Long. W 78°47'14,9", Coll.: ND, Date Coll.: 21/3/2004, Ident.: Martínez, A., Date Ident.: 18/10/2016, Depth (m): ND, Spec.: 1, Prep.: Wet, Leg.: ND

**MNHNCL EQUI-15697**

Loc.: Vaquería, Lat. S 33°36'21"; Long. W 78°52'6", Coll.: ND, Date Coll.: 24/3/2004, Ident.: Martínez, A., Date Ident.: 18/10/2016, Depth (m): 3-19, Spec.: 1, Prep.: Dry, Leg.: ND

**MNHCL EQUI-15698**

Loc.: Islote El Verdugo, Lat. S 33°40'51''\*; Long. W 78°47'14,9''\*, Coll.: ND, Date Coll.: 22/3/2004, Ident.: Martínez, A., Date Ident.: 18/10/2016, Depth (m): ND, Spec.: 1, Prep.: Wet, Leg.: ND

**MNHCL EQUI-15700**

Loc.: El Sauce, Lat. S 33°38'15''\*; Long. W 78°47'55''\*, Coll.: ND, Date Coll.: 21/3/2004, Ident.: Martínez, A., Date Ident.: 20/10/2016, Depth (m): 13, Spec.: 1, Prep.: Wet, Leg.: ND

**MNHCL EQUI-15702**

Loc.: Islote El Verdugo, Lat. S 33°40'51''\*; Long. W 78°47'14,9''\*, Coll.: ND, Date Coll.: 22/3/2004, Ident.: Martínez, A., Date Ident.: 20/10/2016, Depth (m): ND, Spec.: 1, Prep.: Wet, Leg.: ND

15. *Spatangus raschi* Lovén, 1869

**MNHCL EQUI-15888**

Loc.: Sicilia, Lat. ND; Long. ND, Coll.: ND, Date Coll.: ND, Ident.: Philippi, R. A, Date Ident.: ND, Depth (m): ND, Spec.: 1, Prep.: Dry, Leg.: Philippi, R. A

16. *Centrostephanus sylviae* Fell, 1975

**MNHCL EQUI-15411**

Loc.: Roca Catedral de Peterborough, Isla San Félix, Lat. a S 26°16'10''; Long. a W 80°6'30'', Lat. b S 26°16'10''; Long. b W 80°6'30'', Coll.: R/V Anton Bruun, Date Coll.: 7/12/1965, Ident.: Fell, Date Ident.: 14/1/1975, Depth (m): 75, Spec.: 2, Prep.: Wet, Leg.: ND

17. *Diadema antillarum* Philippi, 1845

**MNHCL EQUI-15865**

Loc.: Matanzas, Cuba, Lat. ND; Long. ND, Coll.: ND, Date Coll.: ND, Ident.: ND, Date Ident.: ND, Depth (m): ND, Spec.: 1, Prep.: Dry, Leg.: ND

18. *Diadema paucispinum* A. Agassiz, 1863

**MNHCL EQUI-15327**

Loc.: Huareva, Isla de Pascua, Lat. S 28°8'0''; Long. W 109°25'0'', Coll.: Pakomio, U., Date Coll.: 1/1976, Ident.: Codoceo, M., Date Ident.: 4/2/1976, Depth (m): 2, Spec.: 1, Prep.: Dry, Leg.: ND

**MNHCL EQUI-15599**

Loc.: Hanga Roa, Lat. S 27°9'\*; Long. W 109°26'\*; Coll.: ND, Date Coll.: 9/1/1986, Ident.: ND, Date Ident.: ND, Depth (m): ND, Spec.: 2, Prep.: Wet, Leg.: ND

**MNHCL EQUI-15614**

Loc.: Isla de Pascua, Lat. S 27°10'\*; Long. W 109°19'\*; Coll.: ND, Date Coll.: 9/1986, Ident.: Osorio, C., Date Ident.: ND, Depth (m): ND, Spec.: 6, Prep.: Wet, Leg.: ND

**MNHCL EQUI-15615**

Loc.: Vaihú (Isla de Pascua), Lat. S 27°10'13''\*; Long. W 109°21'37''\*, Coll.: Codoceo, M., Date Coll.: 3/1972, Ident.: Codoceo, M., Date Ident.: 3/1972, Depth (m): ND, Spec.: 1, Prep.: Dry, Leg.: ND

**MNHCL EQUI-15858**

Loc.: Hanga Piko, Isla de Pascua, Lat. S 27°9'\*; Long. W 109°27'\*; Coll.: Codoceo, M., Date Coll.: 2/1972, Ident.: ND, Date Ident.: ND, Depth (m): ND, Spec.: 1, Prep.: Dry, Leg.: ND

19. *Arbacia dufresnii* (Blainville, 1825)

**MNHCL EQUI-15091**

Loc.: Entre Isla Quenu e Isla Chidguapi, Golfo de Ancud, Lat. S 41°49'40''; Long. W 73°8'0'', Coll.: LUND, Date Coll.: 3/5/1949, Ident.: Mortensen, Th., Date Ident.: 1/11/1950, Depth (m): 45, Spec.: 5, Prep.: Dry, Leg.: ND

**MNHCL EQUI-15127**

Loc.: Canal Oeste, Lat. S 50°29'6''\*; Long. W 75°2'5''\*, Coll.: Ríos, C. & E. Mutschke, Date Coll.: 28/8/1995, Ident.: Cárdenas, J., Date Ident.: 22/1/2003, Depth (m): 79, Spec.: 5, Prep.: Wet, Leg.: ND

**MNHCL EQUI-15195**

Loc.: Chinquihue, Lat. S 41°31'0''; Long. W 73°2'0'', Coll.: Zapata, R, Date Coll.: 3/4/2012, Ident.: ND, Date Ident.: ND, Depth (m): 13.6, Spec.: 2, Prep.: Wet, Leg.: ND

**MNHNCL EQUI-15308**

Loc.: Canal Tenglo, Lat. S 41°29'28''\*; Long. W 72°58'6''\*, Coll.: Mosqueira, U., Date Coll.: 7/7/2005, Ident.: Martínez, A., Date Ident.: 20/7/2016, Depth (m): ND, Spec.: 1, Prep.: Wet, Leg.: ND

**MNHNCL EQUI-15333**

Loc.: Estero de Las Montañas, Lat. S 51°48'0''; Long. W 73°18'0'', Coll.: CIMAR 15 Fiordos, Date Coll.: 6/11/2009, Ident.: Martínez, A., Date Ident.: 21/7/2016, Depth (m): ND, Spec.: 5, Prep.: Wet, Leg.: ND

**MNHNCL EQUI-15334**

Loc.: Faro Fairway, Canal Smyth, Lat. S 51°40'58''; Long. W 72°34'58'', Coll.: CIMAR 15 Fiordos, Date Coll.: 8/11/2009, Ident.: Martínez, A., Date Ident.: 21/7/2016, Depth (m): ND, Spec.: 3, Prep.: Wet, Leg.: ND

**MNHNCL EQUI-15352**

Loc.: Coquimbo, Lat. S 29°56'18''\*; Long. W 71°21'38''\*, Coll.: ND, Date Coll.: 1962, Ident.: Martínez, A., Date Ident.: 21/7/2016, Depth (m): ND, Spec.: 3, Prep.: Wet, Leg.: Papic, E.

**MNHNCL EQUI-15353**

Loc.: Fuerte Bulnes, Punta Arenas, Lat. S 53°38''\*; Long. W 70°55''\*, Coll.: Codoceo, M. & N. Bahamonde, Date Coll.: 14/2/1954, Ident.: Martínez, A., Date Ident.: 21/7/2016, Depth (m): ND, Spec.: 1, Prep.: Wet, Leg.: ND

**MNHNCL EQUI-15354**

Loc.: Ancud, Lat. S 41°51''\*; Long. W 73°50''\*, Coll.: Codoceo, M., Date Coll.: 2/1952, Ident.: Martínez, A., Date Ident.: 21/7/2016, Depth (m): ND, Spec.: 2, Prep.: Wet, Leg.: Codoceo, M.

**MNHNCL EQUI-15355**

Loc.: ND, Lat. a S 53°24'; Long. a W 74°30', Lat. b S 53°22'; Long. b W 74°32', Coll.: AKEBONO MARU 72 Crucero II, Date Coll.: 25/11/1977, Ident.: Martínez, A., Date Ident.: 21/7/2016, Depth (m): 220, Spec.: 1, Prep.: Wet, Leg.: ND

**MNHNCL EQUI-15429**

Loc.: Isla Quiriquina, Lat. S 36°38'; Long. W 73°4', Coll.: ND, Date Coll.: 22/4/1974, Ident.: Codoceo, M., Date Ident.: 4/5/1974, Depth (m): 0, Spec.: 10, Prep.: Wet, Leg.: Iñiguez, F.

**MNHNCL EQUI-15442**

Loc.: Isla Coldita, Lat. S 43°10'55''\*; Long. W 73°40'52''\*, Coll.: Codoceo, M., Date Coll.: 1/1972, Ident.: Ríos, R., Date Ident.: 14/3/1972, Depth (m): ND, Spec.: 1, Prep.: Dry, Leg.: ND

**MNHNCL EQUI-15476**

Loc.: A la cuadra Morro Yeli (Corcovado), Lat. S 43°32''\*; Long. W 73°2''\*, Coll.: Villegas, L. & G. Pequeño, Date Coll.: 30/4/1966, Ident.: Martínez, A., Date Ident.: 30/8/2016, Depth (m): 50-95, Spec.: 7, Prep.: Wet, Leg.: ND

**MNHNCL EQUI-15485**

Loc.: Isla Traiguén, Canal Costa, Río Bravo, Lat. S 45°13'; Long. W 74°31'59', Coll.: Vidal, Date Coll.: 4/3/1965, Ident.: Martínez, A., Date Ident.: 1/9/2016, Depth (m): ND, Spec.: 9, Prep.: Wet, Leg.: ND

**MNHNCL EQUI-15489**

Loc.: Ayacara (Punta Chulao) Lat. S 42°17'40''\*; Long. W 72°50'37''\*, Coll.: ND, Date Coll.: 12/3/1965, Ident.: Martínez, A., Date Ident.: 2/9/2016, Depth (m): ND, Spec.: 4, Prep.: Wet, Leg.: ND

**MNHNCL EQUI-15491**

Loc.: Isla Clotilde, Lat. S 43°54'23''\*; Long. W 73°37'19''\*, Coll.: ND, Date Coll.: 27/2/1965, Ident.: Martínez, A., Date Ident.: 2/9/2016, Depth (m): ND, Spec.: 3, Prep.: Wet, Leg.: ND

**MNHNCL EQUI-15495**

Loc.: Chinquihue, Lat. S 41°31'0''; Long. W 73°2'0'', Coll.: Zapata, R, Date Coll.: 3/4/2012, Ident.: Martínez, A., Date Ident.: 5/9/2016, Depth (m): 13.6, Spec.: 2, Prep.: Wet, Leg.: ND

**MNHNCL EQUI-15498**

Loc.: ND, Lat. S 50°9'0''; Long. W 74°42'0'', Coll.: CIMAR 15 Fiordos, Date Coll.: 24/10/2009, Ident.: Martínez, A., Date Ident.: 5/9/2016, Depth (m): ND, Spec.: 1, Prep.: Wet, Leg.: ND

**MNHNCL EQUI-15499**

Loc.: Isla Santa María, Lat. S 37°2'57''\*; Long. W 73°30'30''\*, Coll.: Expedición Centolla IFOP, Date Coll.: 1/1/1969, Ident.: Martínez, A., Date Ident.: 5/9/2016, Depth (m): ND, Spec.: 2, Prep.: Wet, Leg.: ND

**MNHNCL EQUI-15519**

Loc.: ND, Lat. S 51°27'; Long. W 74°1'48'', Coll.: CIMAR 15 Fiordos, Date Coll.: 9/11/2009, Ident.: Martínez, A., Date Ident.: 8/9/2016, Depth (m): ND, Spec.: 4, Prep.: Wet, Leg.: ND

**MNHNCL EQUI-15522**

Loc.: ND, Lat. S 50°19'48''; Long. W 74°49'1'', Coll.: CIMAR 15 Fiordos, Date Coll.: 19/10/2009, Ident.: Martínez, A., Date Ident.: 13/9/2016, Depth (m): ND, Spec.: 1, Prep.: Wet, Leg.: ND

**MNHNCL EQUI-15544**

Loc.: ND, Lat. S 50°19'48''; Long. W 74°49'1'', Coll.: CIMAR 15 Fiordos, Date Coll.: 19/10/2009, Ident.: Martínez, A., Date Ident.: 15/9/2016, Depth (m): ND, Spec.: 1, Prep.: Wet, Leg.: ND

**MNHNCL EQUI-15565**

Loc.: Isla Quinchao, Lat. S 41°31''\*; Long. W 73°1''\*, Coll.: ND, Date Coll.: 7/11/1965, Ident.: Martínez, A., Date Ident.: 21/9/2016, Depth (m): ND, Spec.: 5, Prep.: Wet, Leg.: ND

**MNHNCL EQUI-15598**

Loc.: Isla Nueva, Punta Oriental, Lat. S 55°13'5''\*; Long. W 66°24'34''\*, Coll.: Expedición Centolla IFOP, Date Coll.: 27/2/1969, Ident.: ND, Date Ident.: ND, Depth (m): ND, Spec.: 1, Prep.: Wet, Leg.: ND

**MNHNCL EQUI-15606**

Loc.: Estero Cailín, Quellón, Lat. S 37°55'0''\*; Long. W 72°23'0''\*, Coll.: ND, Date Coll.: ND, Ident.: Martínez, A., Date Ident.: 27/9/2016, Depth (m): ND, Spec.: 1, Prep.: Wet, Leg.: ND

**MNHNCL EQUI-15621**

Loc.: Isla Gonzalo, Lat. S 56°31'60''\*; Long. W 68°43'59''\*, Coll.: Schlatter, R., Date Coll.: 1/1981, Ident.: ND, Date Ident.: ND, Depth (m): ND, Spec.: 2, Prep.: Dry, Leg.: ND

**MNHNCL EQUI-15635**

Loc.: Castro, Lat. S 42°28'50''\*; Long. W 73°45'25''\*, Coll.: Trautman, Date Coll.: 2/1952, Ident.: Martínez, A., Date Ident.: 29/9/2016, Depth (m): ND, Spec.: 4, Prep.: Wet, Leg.: ND

**MNHNCL EQUI-15638**

Loc.: Chiloé, Lat. S 42°37'26''; Long. W 73°55'35'', Coll.: Bahamonde, N., Date Coll.: ND, Ident.: Martínez, A., Date Ident.: 29/9/2016, Depth (m): ND, Spec.: 17, Prep.: Wet, Leg.: ND

**MNHNCL EQUI-15669**

Loc.: Puerto Chacabuco, Aysén, Lat. S 45°28''\*; Long. W 72°50''\*, Coll.: ND, Date Coll.: 21/6/2000, Ident.: Martínez, A., Date Ident.: 6/10/2016, Depth (m): ND, Spec.: 2, Prep.: Wet, Leg.: ND

**MNHNCL EQUI-15717**

Loc.: Puerto Edén, Lat. S 49°8'19''\*; Long. W 74°25'13''\*, Coll.: Yepayec (CONAF), Date Coll.: 18/12/2006, Ident.: Martínez, A., Date Ident.: 24/10/2016, Depth (m): ND, Spec.: 2, Prep.: Wet, Leg.: ND

**MNHNCL EQUI-15724**

Loc.: Isla Melchor, Lat. S 45°7''\*; Long. W 73°37''\*, Coll.: ND, Date Coll.: 3/4/2002, Ident.: Martínez, A., Date Ident.: 25/10/2016, Depth (m): ND, Spec.: 1, Prep.: Wet, Leg.: ND

**MNHNCL EQUI-15726**

Loc.: Chile, Lat.: ND; Long.: ND Coll.: ND, Date Coll.: 1/4/2002, Ident.: Martínez, A., Date Ident.: 25/10/2016, Depth (m): ND, Spec.: 4, Prep.: Wet, Leg.: ND

**MNHNCL EQUI-15727**

Loc.: Isla Kent, Lat. S 45°5'57''\*; Long. W 74°21'15''\*, Coll.: ND, Date Coll.: 22/3/2002, Ident.: Martínez, A., Date Ident.: 25/10/2016, Depth (m): ND, Spec.: 1, Prep.: Wet, Leg.: ND

**MNHNCL EQUI-15737**

Loc.: ND, Lat. S 50°2'37''; Long. W 74°47'47'', Coll.: Yepayec (CONAF), Date Coll.: 19/12/2006, Ident.: Martínez, A., Date Ident.: 26/10/2016, Depth (m): ND, Spec.: 3, Prep.: Wet, Leg.: ND

**MNHNCL EQUI-15753**

Loc.: Coquimbo Sur, Lat. S 31°38'; Long. W 71°42'35'', Coll.: EICOMAR I, Date Coll.: 16/8/1999, Ident.: Martínez, A., Date Ident.: 8/11/2016, Depth (m): 432, Spec.: 9, Prep.: Wet, Leg.: ND

**MNHNCL EQUI-15774**

Loc.: Salida del Canal Messier, Lat. S 47°47'21''\*; Long. W 74°43'36''\*, Coll.: Expedición Raleigh 2001, Date Coll.: 2/2001, Ident.: Martínez, A., Date Ident.: 10/11/2016, Depth (m): ND, Spec.: 1, Prep.: Wet, Leg.: ND

**MNHNCL EQUI-15777**

Loc.: Sur de la Isla Millar, Lat. S 48°1'57''; Long. W 74°41'22'', Coll.: Expedición Raleigh 2001, Date Coll.: 2/2001, Ident.: Martínez, A., Date Ident.: 10/11/2016, Depth (m): ND, Spec.: 3, Prep.: Wet, Leg.: ND

**MNHNCL EQUI-15828**

Loc.: ND, Lat. S 47°55.58'; Long. W 74°52.33', Coll.: Chile STN 17, Date Coll.: 15/2/2003, Ident.: Martínez, A., Date Ident.: 20/4/2017, Depth (m): 8, Spec.: 6, Prep.: Wet, Leg.: ND

20. *Arbacia spatuligera* (Valenciennes, 1846)

**MNHNCL EQUI-15445**

Loc.: Zapallar, Lat. S 32°32'\*; Long. W 71°30'\*; Coll.: ND, Date Coll.: ND, Ident.: ND, Date Ident.: ND, Depth (m): ND, Spec.: 1, Prep.: Dry, Leg.: ND

**MNHNCL EQUI-15835**

Loc.: ND, Lat. S 43°15'; Long. W 74°55', Coll.: AKEBONO MARU 72 Crucero V, Date Coll.: 19/10/1978, Ident.: ND, Date Ident.: ND, Depth (m): ND, Spec.: 8, Prep.: Dry, Leg.: ND

**MNHNCL EQUI-15854**

Loc.: ND, Lat. S 43°15'; Long. W 74°55', Coll.: AKEBONO MARU 72 Crucero V, Date Coll.: 19/10/1978, Ident.: ND, Date Ident.: ND, Depth (m): ND, Spec.: 1, Prep.: Dry, Leg.: ND

21. *Tetrapygus niger* (Molina, 1782)

**MNHNCL EQUI-15084**

Loc.: San Antonio, Lat. S 33°34'0''; Long. W 71°37'0'', Coll.: LUND, Date Coll.: 29/12/1949, Ident.: Mortensen, Th., Date Ident.: 1/12/1950, Depth (m): 0, Spec.: 1, Prep.: Dry, Leg.: ND

**MNHNCL EQUI-15301**

Loc.: Playa la Lisera, Puerto Arica, Lat. S 18°29'36''\*; Long. W 70°19'34''\*, Coll.: Codoceo, M., Date Coll.: 2/1968, Ident.: Ríos, R., Date Ident.: 19/4/2002, Depth (m): ND, Spec.: 10, Prep.: Wet, Leg.: ND

**MNHNCL EQUI-15306**

Loc.: Las Cruces, Lat. S 33°29''\*; Long. W 71°38''\*, Coll.: Ross, S., Date Coll.: 3/1973, Ident.: Codoceo, M., Date Ident.: 7/1973, Depth (m): 1, Spec.: 6, Prep.: Dry, Leg.: Ross, S.

**MNHNCL EQUI-15311**

Loc.: Isla Negra, Lat. S 33°26'; Long. W 71°44', Coll.: Gálvez, O., Cerda, M. & Carvajal, Date Coll.: 5/8/1974, Ident.: Martínez, A., Date Ident.: 20/7/2016, Depth (m): ND, Spec.: 13, Prep.: Wet, Leg.: ND

**MNHNCL EQUI-15325**

Loc.: Las Cruces, Lat. S 33°29''\*; Long. W 71°38''\*, Coll.: Ross, S., Date Coll.: 3/1973, Ident.: ND, Date Ident.: ND, Depth (m): ND, Spec.: 1, Prep.: Dry, Leg.: Ross, S.

**MNHNCL EQUI-15351**

Loc.: Chile, Lat. ND; Long. ND, Coll.: ND, Date Coll.: ND, Ident.: Ríos, R., Date Ident.: 2/5/2002, Depth (m): ND, Spec.: 1, Prep.: Wet, Leg.: ND

**MNHNCL EQUI-15391**

Loc.: Chile, Lat. ND; Long. ND, Coll.: ND, Date Coll.: ND, Ident.: Ríos, R., Date Ident.: 7/5/2002, Depth (m): ND, Spec.: 2, Prep.: Wet, Leg.: ND

**MNHNCL EQUI-15443**

Loc.: Caldera, Lat. S 27°3'31''\*; Long. W 70°49'13''\*, Coll.: Gigoux, E., Date Coll.: ND, Ident.: ND, Date Ident.: ND, Depth (m): ND, Spec.: 2, Prep.: Dry, Leg.: ND

**MNHNCL EQUI-15478**

Loc.: Playa Chica, Quintay, Lat. S 33°12'22''\*; Long. W 71°41'57''\*, Coll.: Camilo, C. & A. Cornejo, Date Coll.: 27/9/2007, Ident.: Martínez, A., Date Ident.: 30/8/2016, Depth (m): ND, Spec.: 1, Prep.: Wet, Leg.: ND

**MNHNCL EQUI-15496**

Loc.: Playa Cavancha, Coquimbo, Lat. S 29°56'41''\*; Long. W 71°19'30''\*, Coll.: Pérez-Schultheiss, J., Date Coll.: 25/5/2006, Ident.: Martínez, A., Date Ident.: 5/9/2016, Depth (m): ND, Spec.: 3, Prep.: Wet, Leg.: Pérez-Schultheiss.

**MNHNCL EQUI-15497**

Loc.: Playa La Herradura, Coquimbo, Lat. S 28°58'46''\*; Long. W 71°21'15''\*, Coll.: Pérez-Schultheiss, J., Date Coll.: 22/5/2005, Ident.: Martínez, A., Date Ident.: 5/9/2016, Depth (m): ND, Spec.: 2, Prep.: Wet, Leg.: Pérez-Schultheiss, J.

**MNHNCL EQUI-15624**

Loc.: Cobija, Lat. S 22°33'0''\*; Long. W 70°16'0''\*, Coll.: Pose, A., Date Coll.: 14/1/1973, Ident.: ND, Date Ident.: ND, Depth (m): ND, Spec.: 1, Prep.: Dry, Leg.: Pose, A.

**MNHNCL EQUI-15633**

Loc.: Antofagasta, Lat. S 23°38'\*; Long. W 70°24 '\*, Coll.: ND, Date Coll.: 17/5/1972, Ident.: ND, Date Ident.: ND, Depth (m): ND, Spec.: 16, Prep.: Dry, Leg.: Otsu, I.

**MNHNCL EQUI-15742**

Loc.: Punta Chungo, Sector Sur, Lat. S 31°53'4''\*; Long. W 71°30'17''\*, Coll.: Báez, P., Date Coll.: 7/8/1995, Ident.: Martínez, A., Date Ident.: 2/11/2016, Depth (m): ND, Spec.: 2, Prep.: Wet, Leg.: ND

**MNHNCL EQUI-15825**

Loc.: Tirúa, Lat. S 38°20'11''\*; Long. W 73°30'24''\*, Coll.: ND, Date Coll.: 13/11/2008, Ident.: Martínez, A., Date Ident.: 18/4/2017, Depth (m): ND, Spec.: 1, Prep.: Wet, Leg.: ND

**MNHNCL EQUI-15840**

Loc.: Isla Negra, Lat. S 33°26'\*; Long. W 71°44'\* , Coll.: Gálvez, O., Cerda, M., Carvajal, L. & J. Venegas, Date Coll.: 5/8/1974, Ident.: Ríos, R., Date Ident.: 1/3/2002, Depth (m): ND, Spec.: 3, Prep.: Dry, Leg.: ND

**MNHNCL EQUI-15852**

Loc.: Chile, Lat. ND; Long. ND, Coll.: ND, Date Coll.: ND, Ident.: Phillipi, R.A., Date Ident.: ND, Depth (m): ND, Spec.: 1, Prep.: Dry, Leg.: Phillipi, R.A.

**MNHNCL EQUI-15857**

Loc.: La portada, Antofagasta, Lat. S 23°30'23''\*; Long. W 70°25'37''\*, Coll.: ND, Date Coll.: 10/5/1973, Ident.: Ríos, R., Date Ident.: 19/4/2002, Depth (m): ND, Spec.: 1, Prep.: Dry, Leg.: ND

**MNHNCL EQUI-15860**

Loc.: Playa El Durazno, Quintero, Lat. S 32°46'\*; Long. W 71°36'\* , Coll.: ND, Date Coll.: 27/7/1973, Ident.: ND, Date Ident.: ND, Depth (m): ND, Spec.: 10, Prep.: Dry, Leg.: ND

**MNHNCL EQUI-15906**

Loc.: Playa del Durazno, Quintero, Lat. S 32°46'\*; Long. W 71°36'\* , Coll.: Venegas, J. & O. Galvez, Date Coll.: 27/8/1973, Ident.: ND, Date Ident.: ND, Depth (m): ND, Spec.: 48, Prep.: Dry, Leg.: ND

**MNHNCL EQUI-15952**

Loc.: El Tabo, Lat. S 33°27'\*; Long. W 71°38 '\*, Coll.: Gálvez, O., Date Coll.: 22/4/1972, Ident.: ND, Date Ident.: ND, Depth (m): ND, Spec.: 1, Prep.: Dry, Leg.: ND

22. *Echinus multidentatus* H.L. Clark, 1925

**MNHNCL EQUI-15356**

Loc.: ND, Lat. S 35°38'; Long. W 73°12', Coll.: ITZUMI, Date Coll.: 1980, Ident.: ND, Date Ident.: ND, Depth (m): 560, Spec.: 1, Prep.: Dry, Leg.: ND

**MNHNCL EQUI-15412**

Loc.: ND, Lat. S 35°38'; Long. W 73°12', Coll.: ITZUMI, Date Coll.: 28/8/1980, Ident.: ND, Date Ident.: ND, Depth (m): 560, Spec.: 1, Prep.: Wet, Leg.: ND

**MNHNCL EQUI-15424**

Loc.: ND, Lat. S 35°38'; Long. W 73°12', Coll.: ITZUMI, Date Coll.: 28/8/1980, Ident.: ND, Date Ident.: ND, Depth (m): 560, Spec.: 2, Prep.: Wet, Leg.: ND

**MNHNCL EQUI-15506**

Loc.: ND, Lat. a S 53°53'; Long. a W 74°10', Lat. b S 53°52'; Long. b W 74°12', Coll.: AKEBONO MARU 72 Crucero II, Date Coll.: 27/11/1977, Ident.: Martínez, A., Date Ident.: 6/9/2016, Depth (m): 350-352, Spec.: 1, Prep.: Wet, Leg.: ND

**MNHNCL EQUI-15508**

Loc.: ND, Lat. a S 53°53'; Long. a W 74°10', Lat. b S 53°52'; Long. b W 74°12', Coll.: AKEBONO MARU 72 Crucero II, Date Coll.: 27/11/1977, Ident.: Martínez, A., Date Ident.: 7/9/2016, Depth (m): 350-352, Spec.: 1, Prep.: Wet, Leg.: ND

**MNHNCL EQUI-15509**

Loc.: ND, Lat. S 51°37'0"; Long. W 75°48'0", Coll.: AKEBONO MARU 72 Crucero III, Date Coll.: 14/3/1978, Ident.: Martínez, A., Date Ident.: 7/9/2016, Depth (m): 335-375, Spec.: 1, Prep.: Wet, Leg.: ND

**MNHNCL EQUI-15510**

Loc.: ND, Lat. S 31°51'\*; Long. W 71°44'\*; Coll.: ITZUMI, Date Coll.: 5/9/1980, Ident.: Martínez, A., Date Ident.: 7/9/2016, Depth (m): 780, Spec.: 1, Prep.: Wet, Leg.: ND

**MNHNCL EQUI-15613**

Loc.: ND, Lat. a S 53°38'; Long. a W 74°25', Lat. b S 53°38'; Long. b W 74°25', Coll.: AKEBONO MARU 72 Crucero II, Date Coll.: 25/11/1977, Ident.: Martínez, A., Date Ident.: 29/9/2016, Depth (m): 380-387, Spec.: 1, Prep.: Wet, Leg.: ND

**MNHNCL EQUI-15617**

Loc.: ND, Lat. a S 43°17,5'; Long. a W 75°01', Lat. b S 43°16'; Long. b W 75°02'\*; Coll.: AKEBONO MARU 72 Crucero V, Date Coll.: 18/10/1978, Ident.: ND, Date Ident.: ND, Depth (m): 387, Spec.: 1, Prep.: Dry, Leg.: ND

**MNHNCL EQUI-15618**

Loc.: ND, Lat. S 44°1'; Long. W 75°17', Coll.: AKEBONO MARU 72 Crucero IV, Date Coll.: 27/6/1978, Ident.: ND, Date Ident.: ND, Depth (m): 554, Spec.: 2, Prep.: Dry, Leg.: ND

**MNHNCL EQUI-15673**

Loc.: ND, Lat. S 37°51'6"; Long. W 73°59'8", Coll.: ITZUMI, Date Coll.: 24/8/1980, Ident.: Martínez, A., Date Ident.: 6/10/2016, Depth (m): 840-930, Spec.: 7, Prep.: Wet, Leg.: ND

**MNHNCL EQUI-15674**

Loc.: ND, Lat. S 21°19'; Long. W 70°30', Coll.: ITZUMI, Date Coll.: 22/2/1981, Ident.: ND, Date Ident.: ND, Depth (m): 860, Spec.: 1, Prep.: Wet, Leg.: ND

**MNHNCL EQUI-15707**

Loc.: ND, Lat. a S 54°42'; Long. a W 73°24', Lat. b S 54°40'; Long. b W 73°26', Coll.: AKEBONO MARU 72 Crucero II, Date Coll.: 29/11/1977, Ident.: Martínez, A., Date Ident.: 20/10/2016, Depth (m): 420-431, Spec.: 1, Prep.: Wet, Leg.: ND

**MNHNCL EQUI-15833**

Loc.: ND, Lat. S 35°38'; Long. W 73°12', Coll.: ITZUMI, Date Coll.: 28/8/1980, Ident.: ND, Date Ident.: ND, Depth (m): 580, Spec.: 2, Prep.: Dry, Leg.: ND

**MNHNCL EQUI-15834**

Loc.: ND, Lat. S 51°43'; Long. W 75°52', Coll.: AKEBONO MARU 72 Crucero III, Date Coll.: 14/3/1978, Ident.: ND, Date Ident.: ND, Depth (m): 235-238, Spec.: 1, Prep.: Dry, Leg.: ND

**MNHNCL EQUI-15837**

Loc.: ND, Lat. S 21°19'; Long. W 70°30', Coll.: ITZUMI, Date Coll.: 6/9/1980, Ident.: ND, Date Ident.: ND, Depth (m): 860, Spec.: 3, Prep.: Dry, Leg.: ND

23. *Echinometra insularis***MNHNCL EQUI-15336**

Loc.: Hanga Roa, Lat. S 27°9′\*; Long. W 109°26′\*, Coll.: ND, Date Coll.: 21/9/1991, Ident.: Martínez, A., Date Ident.: 21/7/2016, Depth (m): ND, Spec.: 8, Prep.: Wet, Leg.: ND

**MNHNCL EQUI-15337**

Loc.: Hanga Roa, Lat. S 27°9′\*; Long. W 109°26′\*, Coll.: ND, Date Coll.: 21/9/1991, Ident.: Martínez, A., Date Ident.: 21/7/2016, Depth (m): ND, Spec.: 3, Prep.: Wet, Leg.: ND

**MNHNCL EQUI-15338**

Loc.: Hanga Roa, Lat. S 27°9′\*; Long. W 109°26′\*, Coll.: ND, Date Coll.: 21/9/1991, Ident.: Martínez, A., Date Ident.: 21/7/2016, Depth (m): ND, Spec.: 2, Prep.: Wet, Leg.: ND

**MNHNCL EQUI-15339**

Loc.: Hanga Roa, Lat. S 27°9′\*; Long. W 109°26′\*, Coll.: ND, Date Coll.: 29/9/1991, Ident.: Martínez, A., Date Ident.: 21/7/2016, Depth (m): ND, Spec.: 3, Prep.: Wet, Leg.: ND

**MNHNCL EQUI-15340**

Loc.: Hanga Roa, Lat. S 27°9′\*; Long. W 109°26′\*, Coll.: ND, Date Coll.: 21/9/1991, Ident.: Martínez, A., Date Ident.: 21/7/2016, Depth (m): ND, Spec.: 6, Prep.: Wet, Leg.: ND

**MNHNCL EQUI-15341**

Loc.: Hanga Roa, Lat. S 27°9′\*; Long. W 109°26′\*, Coll.: ND, Date Coll.: 21/9/1991, Ident.: Martínez, A., Date Ident.: 21/7/2016, Depth (m): ND, Spec.: 8, Prep.: Wet, Leg.: ND

**MNHNCL EQUI-15342**

Loc.: Anakena, Isla de Pascua, Lat. S 27°4′19′′\*; Long. W 109°19′25′′\*, Coll.: ND, Date Coll.: 15/9/1986, Ident.: Martínez, A., Date Ident.: 21/7/2016, Depth (m): ND, Spec.: 1, Prep.: Wet, Leg.: ND

**MNHNCL EQUI-15413**

Loc.: Playa Omohi, Isla de Pascua, Lat. S °; Long. W ° \*; Coll.: Codoceo, M., Date Coll.: 3/1972, Ident.: Martínez, A., Date Ident.: 16/8/2016, Depth (m): ND, Spec.: 22, Prep.: Wet, Leg.: ND

**MNHNCL EQUI-15461**

Loc.: Isla de Pascua, Lat. S 27°10′\*; Long. W 109°19′\*, Coll.: Bahamonde, N., Date Coll.: 8/1953, Ident.: Martínez, A., Date Ident.: 19/8/2016, Depth (m): ND, Spec.: 8, Prep.: Wet, Leg.: ND

**MNHNCL EQUI-15500**

Loc.: Isla de Pascua, Lat. S 27°10′\*; Long. W 109°19′\*, Coll.: Codoceo, M., Date Coll.: 1972, Ident.: Martínez, A., Date Ident.: 5/9/2016, Depth (m): ND, Spec.: 1, Prep.: Wet, Leg.: ND

24. *Heliocidaris tuberculata* (Lamarck, 1816)**MNHNCL EQUI-15863**

Loc.: Japón, Lat. ND; Long. ND, Coll.: ND, Date Coll.: 1893, Ident.: Phillipi, R.A., Date Ident.: ND, Depth (m): ND, Spec.: 1, Prep.: Dry, Leg.: Phillipi, R.A.

25. *Tripneustes depressus* A. Agassiz, 1863**MNHNCL EQUI-15175**

Loc.: Isla de Pascua (entre Vaihú y La Pérouse), Lat. S 28°8′; Long. W 109°25′, Coll.: Codoceo, M., Date Coll.: 7/1968, Ident.: ND, Date Ident.: ND, Depth (m): ND, Spec.: 1, Prep.: Dry, Leg.: ND

**MNHNCL EQUI-15326**

Loc.: Hanga Roa, Lat. S 27°9′′\*; Long. W 109°26′′\*, Coll.: Codoceo, M., Date Coll.: 4/1968, Ident.: ND, Date Ident.: ND, Depth (m): ND, Spec.: 1, Prep.: Dry, Leg.: ND

**MNHNCL EQUI-15404**

Loc.: Hanga Roa, Lat. S 27°9′′\*; Long. W 109°26′′\*, Coll.: Codoceo, M., Date Coll.: 4/1968, Ident.: ND, Date Ident.: ND, Depth (m): ND, Spec.: 1, Prep.: Dry, Leg.: ND

**MNHNCL EQUI-15552**

Loc.: Isla de Pascua (Hanga Vare Vare), Lat. S 28°8′; Long. W 109°25′, Coll.: Pakomio, T., Date Coll.: 1/1976, Ident.: Codoceo, M., Date Ident.: 4/2/1976, Depth (m): 2, Spec.: 8, Prep.: Dry, Leg.: Codoceo, M.



**MNHNCL EQUI-15557**

Loc.: Isla de Pascua (Hanga Vare Vare), Lat. S 28°8'; Long. W 109°25', Coll.: Pakomio, T., Date Coll.: 1/1976, Ident.: Codoceo, M., Date Ident.: 4/2/1976, Depth (m): 2-3, Spec.: 1, Prep.: Dry, Leg.: Codoceo, M.

**MNHNCL EQUI-15558**

Loc.: Hanga Roa, Isla de Pascua, Lat. S 27°9''\*; Long. W 109°26''\*, Coll.: Codoceo, M., Date Coll.: 4/1968, Ident.: ND, Date Ident.: ND, Depth (m): ND, Spec.: 1, Prep.: Dry, Leg.: Codoceo, M.

**MNHNCL EQUI-15623**

Loc.: Ovahe, Isla de Pascua., Lat. S 27°10'; Long. W 109°26', Coll.: Codoceo, M., Date Coll.: 18/2/1972, Ident.: Codoceo, M., Date Ident.: 1972, Depth (m): 5-6, Spec.: 1, Prep.: Dry, Leg.: ND

**MNHNCL EQUI-15631**

Loc.: Isla de Pascua, Lat. S 27°10''\*; Long. W 109°19''\*, Coll.: Pakomio, T., Date Coll.: 1/1976, Ident.: Codoceo, M., Date Ident.: 4/2/1976, Depth (m): ND, Spec.: 1, Prep.: Dry, Leg.: Codoceo, M.

**MNHNCL EQUI-15902**

Loc.: Isla de Pascua (Hanga Vare Vare), Lat. S 28°8''\*; Long. W 109°25''\*, Coll.: Pakomio, T., Date Coll.: 1/1976, Ident.: Codoceo, M., Date Ident.: 4/2/1976, Depth (m): ND, Spec.: 5, Prep.: Dry, Leg.: ND

26. *Tripneustes gratilla* (Linnaeus, 1758)

**MNHNCL EQUI-15197**

Loc.: Isla de Pascua, Lat. S 27°10''\*; Long. W 109°19''\*, Coll.: ND, Date Coll.: 1/12/1992, Ident.: ND, Date Ident.: ND, Depth (m): ND, Spec.: 4, Prep.: Dry, Leg.: C. Osorio

**MNHNCL EQUI-15859**

Loc.: Isla de Pascua, Lat. S 27°10''\*; Long. W 109°19''\*, Coll.: ND, Date Coll.: ND, Ident.: ND, Date Ident.: ND, Depth (m): ND, Spec.: 1, Prep.: Dry, Leg.: ND

27. *Tripneustes ventricosus* (Lamarck, 1816)

**MNHNCL EQUI-15855**

Loc.: Dentro Arrecife Barranquilla, Veracruz, Lat. ND; Long. ND, Coll.: Equipo de Biología Marina, Date Coll.: 16/8/1967, Ident.: ND, Date Ident.: ND, Depth (m): ND, Spec.: 1, Prep.: Dry, Leg.: ND

28. *Loxechinus albus* (Molina, 1782)

**MNHNCL EQUI-15089**

Loc.: N de Isla Cochinos, Ancud, Lat. S 41°49'25''; Long. W 73°48'58'', Coll.: LUND, Date Coll.: 5/5/1949, Ident.: Mortensen, Th., Date Ident.: 1/11/1950, Depth (m): 10, Spec.: 1, Prep.: Wet, Leg.: ND

**MNHNCL EQUI-15177**

Loc.: Ancud, Lat. S 41°51''\*; Long. W 73°50''\*, Coll.: Iñiguez, F., Date Coll.: 23/4/1970, Ident.: ND, Date Ident.: ND, Depth (m): ND, Spec.: 1, Prep.: Dry, Leg.: Iñiguez, F.

**MNHNCL EQUI-15184**

Loc.: Quintay, Lat. S 33°11'35''\*; Long. W 71°41'58''\*, Coll.: UNAB, Date Coll.: 5/2004, Ident.: Martínez, A., Date Ident.: 12/7/2016, Depth (m): ND, Spec.: 2, Prep.: Wet, Leg.: ND

**MNHNCL EQUI-15277**

Loc.: Estero Morro, Reñihue, Lat. S 42°35'26''; Long. W 72°30'42''\*, Coll.: ND, Date Coll.: 2/3/1965, Ident.: Martínez, A., Date Ident.: 19/7/2016, Depth (m): ND, Spec.: 1, Prep.: Wet, Leg.: ND

**MNHNCL EQUI-15302**

Loc.: Playa la Lisera, Puerto Arica, Lat. S 18°29'36''\*; Long. W 70°19'34''\*, Coll.: Codoceo, M., Date Coll.: 2/1968, Ident.: Ríos, R., Date Ident.: 19/4/2002, Depth (m): ND, Spec.: 1, Prep.: Wet, Leg.: ND

**MNHNCL EQUI-15305**

Loc.: Tril Tril, Osorno Lat. S 40°36'57,9''; Long. W 73°45'15,48''\*, Coll.: Equipo CCULA, Date Coll.: 11/10/2003, Ident.: ND, Date Ident.: ND, Depth (m): ND, Spec.: 1, Prep.: Wet, Leg.: ND

**MNHNCL EQUI-15309**

Loc.: ND, Lat. S 45°49'50,4''; Long. W 74°15'55,9'', Coll.: Salas, I. & Raleigh 2003, Date Coll.: 21/3/2003, Ident.: Martínez, A., Date Ident.: 20/7/2016, Depth (m): ND, Spec.: 2, Prep.: Wet, Leg.: ND

**MNHNCL EQUI-15310**

Loc.: Isla Negra, Lat. S 33°26'; Long. W 71°44', Coll.: Gálvez, O., Cerda, M. & Carvajal, Date Coll.: 5/8/1974, Ident.: Martínez, A., Date Ident.: 20/7/2016, Depth (m): ND, Spec.: 1, Prep.: Wet, Leg.: ND

**MNHNCL EQUI-15312**

Loc.: Fiordo de Quitralco, Lat. S 45°45'23''; Long. W 73°27'15''\*, Coll.: ND, Date Coll.: 7/3/2003, Ident.: Martínez, A., Date Ident.: 20/7/2016, Depth (m): ND, Spec.: 4, Prep.: Wet, Leg.: ND

**MNHNCL EQUI-15343**

Loc.: Canal de Chacao, Lat. S 45°13'; Long. W 74°31'59'', Coll.: ND, Date Coll.: 18/12/2001, Ident.: Martínez, A., Date Ident.: 21/7/2016, Depth (m): ND, Spec.: 1, Prep.: Wet, Leg.: ND

**MNHNCL EQUI-15345**

Loc.: Antofagasta, Lat. S 23°38'\*; Long. W 70°24'\*; Coll.: ND, Date Coll.: 4/1963, Ident.: Martínez, A., Date Ident.: 21/7/2016, Depth (m): ND, Spec.: 1, Prep.: Wet, Leg.: Bahamonde, N.

**MNHNCL EQUI-15346**

Loc.: Chile, Lat. ND; Long. ND, Coll.: ND, Date Coll.: ND, Ident.: Ríos, R., Date Ident.: 2/5/2002, Depth (m): ND, Spec.: 15, Prep.: Wet, Leg.: ND

**MNHNCL EQUI-15347**

Loc.: Corral, Lat. S 39°49'\*; Long. W 76°49'\*; Coll.: ND, Date Coll.: ND, Ident.: Ríos, R., Date Ident.: 2/5/2002, Depth (m): ND, Spec.: 24, Prep.: Wet, Leg.: ND

**MNHNCL EQUI-15348**

Loc.: Chile, Lat. ND; Long. ND, Coll.: Ríos, R., Date Coll.: ND, Ident.: Martínez, A., Date Ident.: 2/5/2016, Depth (m): ND, Spec.: 7, Prep.: Wet, Leg.: ND

**MNHNCL EQUI-15349**

Loc.: Chile, Lat. ND; Long. ND, Coll.: ND, Date Coll.: ND, Ident.: Ríos, R., Date Ident.: 2/5/2002, Depth (m): ND, Spec.: 16, Prep.: Wet, Leg.: ND

**MNHNCL EQUI-15350**

Loc.: Chile, Lat. ND; Long. ND, Coll.: ND, Date Coll.: ND, Ident.: Ríos, R., Date Ident.: 2/5/2002, Depth (m): ND, Spec.: 20, Prep.: Wet, Leg.: ND

**MNHNCL EQUI-15392**

Loc.: Punta Chungo, Los Vilos, Lat. S 31°53'4''; Long. W 71°30'17''\*, Coll.: Báez, P., Date Coll.: 16/11/1995, Ident.: J. Arata, Date Ident.: ND, Depth (m): ND, Spec.: 1, Prep.: Wet, Leg.: ND

**MNHNCL EQUI-15460**

Loc.: Los Molles, La Ligua, Lat. S 32°15'\*; Long. W 71°31'\*; Coll.: Schlatter, R., Date Coll.: 31/12/1966, Ident.: Martínez, A., Date Ident.: 19/8/2016, Depth (m): ND, Spec.: 1, Prep.: Wet, Leg.: ND

**MNHNCL EQUI-15483**

Loc.: Mehuin, Lat. S 39°25'55''; Long. W 73°13'\*; Coll.: ND, Date Coll.: 10/7/1965, Ident.: Codoceo, M., Date Ident.: ND, Depth (m): ND, Spec.: 10, Prep.: Wet, Leg.: E. Bucarey

**MNHNCL EQUI-15493**

Loc.: Isla Clotilde, Lat. S 43°54'23''; Long. W 73°47'19''\*, Coll.: ND, Date Coll.: 27/2/1965, Ident.: Martínez, A., Date Ident.: 2/9/2016, Depth (m): ND, Spec.: 2, Prep.: Wet, Leg.: ND

**MNHNCL EQUI-15494**

Loc.: Isla Aulen, Lat. S 41°52'28''; Long. W 72°49'4''\*, Coll.: ND, Date Coll.: ND, Ident.: Martínez, A., Date Ident.: 2/9/2016, Depth (m): ND, Spec.: 3, Prep.: Wet, Leg.: ND

**MNHNCL EQUI-15567**

Loc.: ND, Lat. ND; Long. ND, Coll.: Expedición Chiloé I, Date Coll.: 17/2/1961, Ident.: Martínez, A., Date Ident.: 17/9/2016, Depth (m): ND, Spec.: 3, Prep.: Wet, Leg.: ND

**MNHNCL EQUI-15593**

Loc.: Isla Negra, Lat. S 33°26'\*; Long. W 71°44'\*; Coll.: Gálvez, O., Cerda, M. & Carvajal, Date Coll.: 5/8/1974, Ident.: Martínez, A., Date Ident.: 26/9/2016, Depth (m): ND, Spec.: 1, Prep.: Wet, Leg.: ND

**MNHNCL EQUI-15602**

Loc.: Antofagasta, Lat. S 23°38'\*; Long. W 70°24'\*, Coll.: ND, Date Coll.: 17/5/1952, Ident.: ND, Date Ident.: ND, Depth (m): ND, Spec.: 2, Prep.: Dry, Leg.: Otsu, I.

**MNHNCL EQUI-15603**

Loc.: Carelmapu, Lat. S 41°44'57''\*; Long. W 73°41'50''\*, Coll.: ND, Date Coll.: 24/3/1972, Ident.: ND, Date Ident.: ND, Depth (m): ND, Spec.: 1, Prep.: Dry, Leg.: Iñiguez, F.

**MNHNCL EQUI-15604**

Loc.: Carelmapu, Lat. S 41°44'57''\*; Long. W 73°41'50''\*, Coll.: Iñiguez, F., Date Coll.: 30/8/1972, Ident.: ND, Date Ident.: ND, Depth (m): ND, Spec.: 24, Prep.: Dry, Leg.: Iñiguez, F.

**MNHNCL EQUI-15619**

Loc.: Isla Gonzalo, Lat. S 56°31'60''; Long. W 68°43'59''\*, Coll.: Schlatter, R., Date Coll.: 1/1981, Ident.: ND, Date Ident.: ND, Depth (m): ND, Spec.: 1, Prep.: Dry, Leg.: ND

**MNHNCL EQUI-15637**

Loc.: Chiloé, Lat. S 42°37'26''; Long. W 73°55'35'', Coll.: Bahamonde, N., Date Coll.: ND, Ident.: Martínez, A., Date Ident.: 29/9/2016, Depth (m): ND, Spec.: 2, Prep.: Wet, Leg.: ND

**MNHNCL EQUI-15670**

Loc.: ND, Lat. S 50°19'48''; Long. W 74°49'1'', Coll.: CIMAR 15 Fiordos, Date Coll.: 19/10/2009, Ident.: Martínez, A., Date Ident.: 6/10/2016, Depth (m): ND, Spec.: 1, Prep.: Wet, Leg.: ND

**MNHNCL EQUI-15712**

Loc.: Carelmapu, Lat. S 41°44'57''\*; Long. W 73°41'50''\*, Coll.: ND, Date Coll.: 7/1975, Ident.: ND, Date Ident.: ND, Depth (m): ND, Spec.: 1, Prep.: Wet, Leg.: Iñiguez, F.

**MNHNCL EQUI-15723**

Loc.: Isla Kent, Lat. S 45°5'57''; Long. W 74°21'15'', Coll.: ND, Date Coll.: 21/3/2002, Ident.: Martínez, A., Date Ident.: 25/10/2016, Depth (m): ND, Spec.: 1, Prep.: Wet, Leg.: ND

**MNHNCL EQUI-15735**

Loc.: ND, Lat. S 50°2'37''; Long. W 74°47'47'', Coll.: Yepayec (CONAF), Date Coll.: 19/12/2006, Ident.: Martínez, A., Date Ident.: 26/10/2016, Depth (m): ND, Spec.: 1, Prep.: Wet, Leg.: ND

**MNHNCL EQUI-15751**

Loc.: Coquimbo Sur, Lat. S 31°38'; Long. W 71°42'35'', Coll.: EICOMAR I, Date Coll.: 16/8/1999, Ident.: Martínez, A., Date Ident.: 8/11/2016, Depth (m): 432, Spec.: 3, Prep.: Wet, Leg.: ND

**MNHNCL EQUI-15771**

Loc.: Canal Messier, Lat. S 47°49'; Long. W 74°46'\*, Coll.: Expedición Raleigh 2001, Date Coll.: 2/2001, Ident.: Martínez, A., Date Ident.: 10/11/2016, Depth (m): ND, Spec.: 1, Prep.: Wet, Leg.: ND

**MNHNCL EQUI-15783**

Loc.: Isla San Pedro, Sector Sur, Lat. S 47°41'9''; Long. W 74°52'5'', Coll.: Proyecto Biodiversidad de Aysén, Date Coll.: 10/3/2001, Ident.: Báez, P., Date Ident.: 4/3/2002, Depth (m): 15, Spec.: 1, Prep.: Wet, Leg.: ND

**MNHNCL EQUI-15824**

Loc.: Tirúa, Lat. S 38°20'11''\*; Long. W 73°30'24''\*, Coll.: ND, Date Coll.: 13/11/2008, Ident.: Martínez, A., Date Ident.: 18/4/2017, Depth (m): ND, Spec.: 1, Prep.: Wet, Leg.: ND

**MNHNCL EQUI-15827**

Loc.: Isla Wager, Lat. S 47°42'46''; Long. W 74°54'33'', Coll.: ND, Date Coll.: 8/3/2001, Ident.: Báez, Pedro, Date Ident.: 4/5/2002, Depth (m): ND, Spec.: 1, Prep.: Wet, Leg.: ND

**MNHNCL EQUI-15830**

Loc.: ND, Lat. S 50°43'1''; Long. W 74°31'58'', Coll.: CIMAR 15 Fiordos, Date Coll.: 11/11/2009, Ident.: Martínez, A., Date Ident.: 20/4/2017, Depth (m): ND, Spec.: 1, Prep.: Wet, Leg.: ND

**MNHNCL EQUI-15839**

Loc.: Chiloé, Lat. S 42°37'26''; Long. W 73°55'35'', Coll.: Ledermann, J., Date Coll.: 23/4/1970, Ident.: Ríos, R., Date Ident.: 19/4/2002, Depth (m): ND, Spec.: 5, Prep.: Dry, Leg.: ND

**MNHNCL EQUI-15841**

Loc.: Caleta Ñagüé, Lat. S 31°51'; Long. W 71°30'59'', Coll.: Báez, P., Date Coll.: 4/9/1999, Ident.: Martínez, A., Date Ident.: 20/4/2017, Depth (m): ND, Spec.: 1, Prep.: Wet, Leg.: ND

**MNHNCL EQUI-15844**

Loc.: Tirúa, Lat. S 38°20'11''; Long. W 73°30'24'', Coll.: ND, Date Coll.: 13/11/2008, Ident.: Martínez, A., Date Ident.: 20/4/2017, Depth (m): ND, Spec.: 1, Prep.: Wet, Leg.: ND

**MNHNCL EQUI-15851**

Loc.: Chiloé, Lat. S 42°37'26''; Long. W 73°55'35'', Coll.: Ledermann, J., Date Coll.: 23/4/1970, Ident.: Ríos, R., Date Ident.: 19/4/2002, Depth (m): ND, Spec.: 3, Prep.: Dry, Leg.: ND

**MNHNCL EQUI-15856**

Loc.: Isla Isabel, Magallanes, Lat. S 52°53'23''; Long. W 70°41'4'', Coll.: Schythe, G., Date Coll.: 1856, Ident.: Ríos, R., Date Ident.: 14/3/2002, Depth (m): ND, Spec.: 1, Prep.: Dry, Leg.: ND

**MNHNCL EQUI-15861**

Loc.: Costa del desierto de Atacama, Lat. ND; Long. ND, Coll.: ND, Date Coll.: 12/1853, Ident.: Phillippi, R.A., Date Ident.: ND, Depth (m): ND, Spec.: 1, Prep.: Dry, Leg.: Phillippi, R.A.

**MNHNCL EQUI-15905**

Loc.: Bahía Huelmo, Lat. S 41°40'23''; Long. W 73°02'18'', Coll.: ND, Date Coll.: 24/10/1970, Ident.: ND, Date Ident.: ND, Depth (m): ND, Spec.: 2, Prep.: Dry, Leg.: ND

29. *Pseudechinus magellanicus* (Philippi, 1857)

**MNHNCL EQUI-15085**

Loc.: Golfo de Ancud, Chiloé, Lat. S 42°8'20''; Long. W 73°28'20'', Coll.: LUND, Date Coll.: 24/1/1949, Ident.: Mortensen, Th., Date Ident.: 1/11/1950, Depth (m): 30-40, Spec.: 13, Prep.: Dry, Leg.: ND

**MNHNCL EQUI-15130**

Loc.: Canal Ninualac, Lat. S 45°1'9''; Long. W 74°22'2'', Coll.: Hromic, T., Date Coll.: 12/7/2002, Ident.: Soto, P., Date Ident.: 6/2/2003, Depth (m): 160, Spec.: 2, Prep.: Wet, Leg.: Mutschke, E.

**MNHNCL EQUI-15131**

Loc.: Ventisquero, Cochamo, Lat. S 44°32'0''; Long. W 72°40'9'', Coll.: Retamal, M. & A. Riedermann, Date Coll.: 19/7/2001, Ident.: Soto, P., Date Ident.: 4/2/2003, Depth (m): 258, Spec.: 25, Prep.: Wet, Leg.: Mutschke, E.

**MNHNCL EQUI-15192**

Loc.: Chinquihue, Lat. S 41°31'0''; Long. W 73°2'0'', Coll.: Zapata, R, Date Coll.: 3/4/2012, Ident.: ND, Date Ident.: ND, Depth (m): 13,6, Spec.: 8, Prep.: Wet, Leg.: ND

**MNHNCL EQUI-15193**

Loc.: Pichicolo, Lat. S 42°2'0''; Long. W 72°35'0'', Coll.: Martínez, S., Date Coll.: 10/12/2013, Ident.: ND, Date Ident.: ND, Depth (m): 39, Spec.: 14, Prep.: Wet, Leg.: ND

**MNHNCL EQUI-15235**

Loc.: Puerto Chacabuco, Aysén, Lat. S 45°28'; Long. W 72°50', Coll.: ND, Date Coll.: 21/6/2000, Ident.: ND, Date Ident.: ND, Depth (m): ND, Spec.: 8, Prep.: Wet, Leg.: ND

**MNHNCL EQUI-15262**

Loc.: Puerto Chacabuco, Aysén, Lat. S 45°28'; Long. W 72°50', Coll.: ND, Date Coll.: 21/6/2010, Ident.: ND, Date Ident.: ND, Depth (m): ND, Spec.: 43, Prep.: Wet, Leg.: ND

**MNHNCL EQUI-15322**

Loc.: Bahía Oglander, Isla Navarino, Lat. S 55°10'19''; Long. W 67°1'37'', Coll.: Expedición Centolla IFOP, Date Coll.: 26/2/1969, Ident.: ND, Date Ident.: ND, Depth (m): ND, Spec.: 3, Prep.: Dry, Leg.: ND

**MNHNCL EQUI-15472**

Loc.: Canal Beagle, Lat. S 54°55'; Long. W 67°40', Coll.: Expedición Centolla IFOP, Date Coll.: 9/3/1969, Ident.: Martínez, A., Date Ident.: 29/8/2016, Depth (m): ND, Spec.: 1, Prep.: Wet, Leg.: ND

**MNHNCL EQUI-15482**

Loc.: Fuerte Bulnes, Punta Arenas, Lat. S 53°38'; Long. W 70°55', Coll.: Codoceo, M. & N. Bahamonde, Date Coll.: 14/2/1954, Ident.: Martínez, A., Date Ident.: 1/9/2016, Depth (m): ND, Spec.: 9, Prep.: Wet, Leg.: ND

**MNHNCL EQUI-15486**

Loc.: Isla Traiguén, Canal Costa, Río Bravo, Lat. S 45°13'; Long. W 74°31'59'', Coll.: Vidal, Date Coll.: 4/3/1965, Ident.: Martínez, A., Date Ident.: 1/9/2016, Depth (m): ND, Spec.: 1, Prep.: Wet, Leg.: ND

**MNHNCL EQUI-15490**

Loc.: Ayacara (Punta Chulao), Lat. S 42°17'40''\*; Long. W 72°50'37''\*, Coll.: ND, Date Coll.: 12/3/1965, Ident.: Martínez, A., Date Ident.: 2/9/2016, Depth (m): ND, Spec.: 10, Prep.: Wet, Leg.: ND

**MNHNCL EQUI-15492**

Loc.: Isla Clotilde, Lat. S 43°54'23''\*; Long. W 73°37'19''\*, Coll.: ND, Date Coll.: 27/2/1965, Ident.: Martínez, A., Date Ident.: 2/9/2016, Depth (m): ND, Spec.: 25, Prep.: Wet, Leg.: ND

**MNHNCL EQUI-15504**

Loc.: ND, Lat. a S 52°15'5''; Long. a W 75°26'7'', Lat. b S 52°16'9''; Long. b W 75°24'1'', Coll.: AKE-BONO MARU 72 Crucero VI, Date Coll.: 9/11/1978, Ident.: Martínez, A., Date Ident.: 6/9/2016, Depth (m): 125, Spec.: 6, Prep.: Wet, Leg.: ND

**MNHNCL EQUI-15505**

Loc.: ND, Lat. a S 42°51'6''; Long. a W 74°25'4'', Lat. b S 42°59'8''; Long. b W 74°25'5'', Coll.: AKE-BONO MARU 72 Crucero V, Date Coll.: 16/10/1978, Ident.: Martínez, A., Date Ident.: 6/9/2016, Depth (m): 90, Spec.: 4, Prep.: Wet, Leg.: ND

**MNHNCL EQUI-15507**

Loc.: Isla Gonzalo, Lat. S 56°31'60''\*; Long. W 68°43'59''\*, Coll.: ND, Date Coll.: 23/1/1981, Ident.: Martínez, A., Date Ident.: 6/9/2016, Depth (m): ND, Spec.: 1, Prep.: Wet, Leg.: ND

**MNHNCL EQUI-15520**

Loc.: Estero de Las Montañas, Lat. S 51°48'; Long. W 73°18', Coll.: CIMAR 15 Fiordos, Date Coll.: 6/11/2009, Ident.: Martínez, A., Date Ident.: 13/9/2016, Depth (m): ND, Spec.: 22, Prep.: Wet, Leg.: ND

**MNHNCL EQUI-15521**

Loc.: ND, Lat. S 50°19'48''; Long. W 74°49'1'', Coll.: CIMAR 15 Fiordos, Date Coll.: 19/10/2009, Ident.: Martínez, A., Date Ident.: 13/9/2016, Depth (m): ND, Spec.: 2, Prep.: Wet, Leg.: ND

**MNHNCL EQUI-15523**

Loc.: Faro Fairway, Canal Smyth, Lat. S 52°4'1''; Long. W 73°45'0'', Coll.: CIMAR 15 Fiordos, Date Coll.: 8/11/2009, Ident.: Martínez, A., Date Ident.: 13/9/2016, Depth (m): ND, Spec.: 5, Prep.: Wet, Leg.: ND

**MNHNCL EQUI-15524**

Loc.: Iquique, Lat. S 50°43'1''; Long. W 74°31'58'', Coll.: CIMAR 15 Fiordos, Date Coll.: 23/10/2009, Ident.: Martínez, A., Date Ident.: 13/9/2016, Depth (m): ND, Spec.: 7, Prep.: Wet, Leg.: ND

**MNHNCL EQUI-15526**

Loc.: ND, Lat. S 51°27'; Long. W 74°1'48'', Coll.: CIMAR 15 Fiordos, Date Coll.: 9/11/2009, Ident.: Martínez, A., Date Ident.: 13/9/2016, Depth (m): ND, Spec.: 4, Prep.: Wet, Leg.: ND

**MNHNCL EQUI-15527**

Loc.: ND, Lat. S 50°9'0''; Long. W 74°42'0'', Coll.: CIMAR 15 Fiordos, Date Coll.: 24/10/2009, Ident.: Martínez, A., Date Ident.: 13/9/2016, Depth (m): ND, Spec.: 3, Prep.: Wet, Leg.: ND

**MNHNCL EQUI-15528**

Loc.: ND, Lat. S 51°46'59''; Long. W 72°49'59'', Coll.: CIMAR 15 Fiordos, Date Coll.: 3/11/2009, Ident.: Martínez, A., Date Ident.: 14/9/2016, Depth (m): 14, Spec.: 1, Prep.: Wet, Leg.: ND

**MNHNCL EQUI-15542**

Loc.: ND, Lat. S 50°19'48''; Long. W 74°49'1'', Coll.: CIMAR 15 Fiordos, Date Coll.: 19/10/2009, Ident.: Martínez, A., Date Ident.: 15/9/2016, Depth (m): ND, Spec.: 1, Prep.: Wet, Leg.: ND

**MNHNCL EQUI-15564**

Loc.: Isla Quinchao, Lat. S 41°31'\*; Long. W 73°1'\*, Coll.: ND, Date Coll.: 7/11/1965, Ident.: Martínez, A., Date Ident.: 21/9/2016, Depth (m): ND, Spec.: 2, Prep.: Wet, Leg.: ND

**MNHNCL EQUI-15592**

Loc.: Isla Negra, Lat. S 33°26'\*; Long. W 71°44'\*; Coll.: Gálvez, O., Cerda, M. & Carvajal, Date Coll.: 5/8/1974, Ident.: Martínez, A., Date Ident.: 26/9/2016, Depth (m): ND, Spec.: 3, Prep.: Wet, Leg.: ND

**MNHNCL EQUI-15620**

Loc.: Isla Gonzalo, Lat. S 56°31'60''\*; Long. W 68°43'59''\*, Coll.: Schlatter, R., Date Coll.: 1/1981, Ident.: ND, Date Ident.: ND, Depth (m): ND, Spec.: 2, Prep.: Dry, Leg.: ND

**MNHNCL EQUI-15636**

Loc.: Chiloé, Lat. S 42°37'26''; Long. W 73°55'35'', Coll.: Bahamonde, N., Date Coll.: ND, Ident.: Martínez, A., Date Ident.: 29/9/2016, Depth (m): ND, Spec.: 8, Prep.: Wet, Leg.: ND

**MNHNCL EQUI-15667**

Loc.: Estero Calvo, Lat. S 50°37'1''; Long. W 73°37'1'', Coll.: CIMAR 15 Fiordos, Date Coll.: 22/10/2009, Ident.: Martínez, A., Date Ident.: 6/10/2016, Depth (m): ND, Spec.: 33, Prep.: Wet, Leg.: ND

**MNHNCL EQUI-15668**

Loc.: Faro Fairway, Canal Smyth, Lat. S 52°4'1''; Long. W 73°45'0'', Coll.: CIMAR 15 Fiordos, Date Coll.: 8/11/2009, Ident.: Martínez, A., Date Ident.: 6/10/2016, Depth (m): ND, Spec.: 4, Prep.: Wet, Leg.: ND

**MNHNCL EQUI-15715**

Loc.: Puerto Edén, Lat. S 49°8'19''\*; Long. W 74°25'13''\*, Coll.: Yepayec (CONAF), Date Coll.: 18/12/2006, Ident.: Martínez, A., Date Ident.: 24/10/2016, Depth (m): ND, Spec.: 4, Prep.: Wet, Leg.: ND

**MNHNCL EQUI-15716**

Loc.: Puerto Edén, Lat. S 49°8'19''\*; Long. W 74°25'13''\*, Coll.: Yepayec (CONAF), Date Coll.: 18/12/2006, Ident.: Martínez, A., Date Ident.: 24/10/2016, Depth (m): ND, Spec.: 5, Prep.: Wet, Leg.: ND

**MNHNCL EQUI-15730**

Loc.: Isla Kent, Lat. S 45°5'57''\*; Long. W 74°21'15''\*, Coll.: ND, Date Coll.: 27/3/2002, Ident.: Martínez, A., Date Ident.: 26/10/2016, Depth (m): ND, Spec.: 6, Prep.: Wet, Leg.: ND

**MNHNCL EQUI-15736**

Loc.: ND, Lat. S 50°2'37''; Long. W 74°47'47'', Coll.: Yepayec (CONAF), Date Coll.: 19/12/2006, Ident.: Martínez, A., Date Ident.: 26/10/2016, Depth (m): ND, Spec.: 5, Prep.: Wet, Leg.: ND

**MNHNCL EQUI-15752**

Loc.: Coquimbo Sur, Lat. S 31°38'; Long. W 71°42'35'', Coll.: EICOMAR I, Date Coll.: 16/8/1999, Ident.: Martínez, A., Date Ident.: 8/11/2016, Depth (m): 432, Spec.: 14, Prep.: Wet, Leg.: ND

**MNHNCL EQUI-15764**

Loc.: Punta Chabunco, Estrecho de Magallanes, Lat. S 53°0'58''\*; Long. W 70°49'11''\*, Coll.: Huaquin, L. & S. Letelier, Date Coll.: 5/2003, Ident.: Martínez, A., Date Ident.: 9/11/2016, Depth (m): ND, Spec.: 1, Prep.: Wet, Leg.: ND

**MNHNCL EQUI-15772**

Loc.: Canal Messier, Lat. S 47°49''\*; Long. W 74°46''\*, Coll.: Expedición Raleigh 2001, Date Coll.: 2/2001, Ident.: Martínez, A., Date Ident.: 10/11/2016, Depth (m): ND, Spec.: 3, Prep.: Wet, Leg.: ND

**MNHNCL EQUI-15773**

Loc.: Salida del Canal Messier, Lat. S 47°47'21''\*; Long. W 74°43'36''\*, Coll.: Expedición Raleigh 2001, Date Coll.: 2/2001, Ident.: Martínez, A., Date Ident.: 10/11/2016, Depth (m): ND, Spec.: 6, Prep.: Wet, Leg.: ND

**MNHNCL EQUI-15775**

Loc.: Sur de la Isla Millar, Lat. S 48°8'45''; Long. W 74°41'34'', Coll.: Expedición Raleigh 2001, Date Coll.: 10/2/2001, Ident.: Martínez, A., Date Ident.: 10/11/2016, Depth (m): ND, Spec.: 1, Prep.: Wet, Leg.: ND

**MNHNCL EQUI-15776**

Loc.: Sur de la Isla Millar, Lat. S 48°1'57''; Long. W 74°41'22'', Coll.: Expedición Raleigh 2001, Date Coll.: 2/2001, Ident.: Martínez, A., Date Ident.: 10/11/2016, Depth (m): ND, Spec.: 5, Prep.: Wet, Leg.: ND

**MNHNCL EQUI-15781**

Loc.: ND, Lat. ND; Long. ND, Coll.: Expedición Raleigh 2001, Date Coll.: 16/2/2001, Ident.: Martínez, A., Date Ident.: 10/11/2016, Depth (m): ND, Spec.: 5, Prep.: Wet, Leg.: ND

**MNHNCL EQUI-15831**

Loc.: ND, Lat. S 50°43'1''; Long. W 74°31'58'', Coll.: CIMAR 15 Fiordos, Date Coll.: 11/11/2009, Ident.: Martínez, A., Date Ident.: 20/4/2017, Depth (m): ND, Spec.: 1, Prep.: Wet, Leg.: ND

**MNHNCL EQUI-15911**

Loc.: Leñadura, Punta Arenas, Lat. S 53°12'59''\*; Long. W 70°54'59''\*, Coll.: Cerda, Date Coll.: 15/7/1975, Ident.: Martínez, A., Date Ident.: 12/7/2017, Depth (m): ND, Spec.: 11, Prep.: Wet, Leg.: ND  
30. *Eucidaris metularia* (Lamarck, 1816)

**MNHNCL EQUI-15444**

Loc.: Cuba, Lat. ND; Long. ND, Coll.: ND, Date Coll.: ND, Ident.: Phillipi, R.A., Date Ident.: ND, Depth (m): ND, Spec.: 1, Prep.: Dry, Leg.: Phillipi, R.A.

**MNHNCL EQUI-15889**

Loc.: Cuba, Lat. ND; Long. ND, Coll.: ND, Date Coll.: ND, Ident.: Phillipi, R.A., Date Ident.: ND, Depth (m): ND, Spec.: 1, Prep.: Dry, Leg.: Phillipi, R.A.

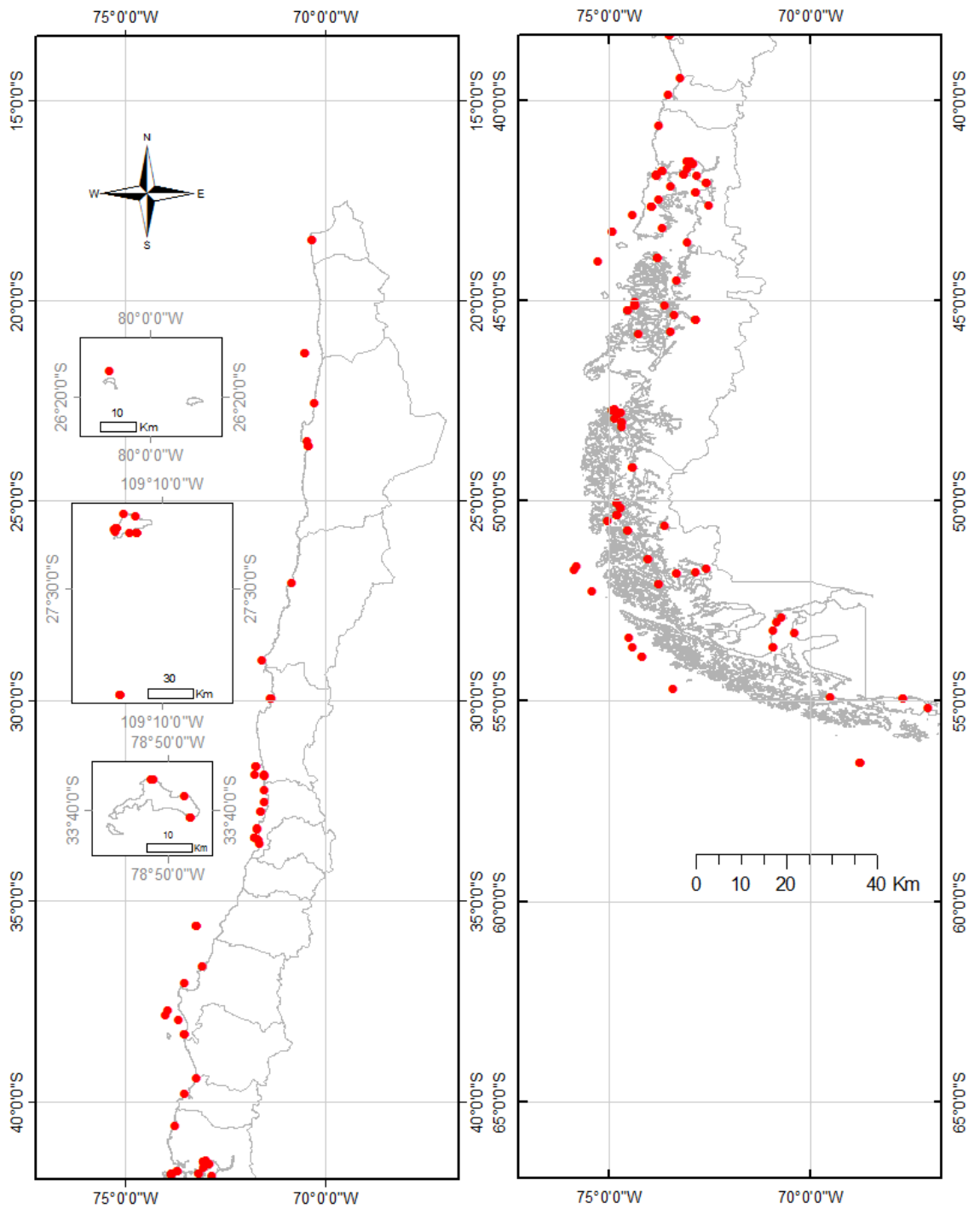


FIGURE 4. Location of lots representing Species of Class Echinoidea from Chile and housed in the Collection of Echinoderms in the Invertebrate Zoology Department (MNHNCL).



**CLASS HOLOTHUROIDEA**

## Class Holothuroidea

## Order Dendrochirotida Grube, 1840

## Family Cucumariidae Ludwig, 1894

Genus *Athyonidium* Deichmann, 1941Species *Athyonidium chilensis* (Semper, 1868)Genus *Pattalus* Selenka, 1868Species *Pattalus mollis* Selenka, 1868

## Family Psolidae Burmeister, 1837

Genus *Psolus* Oken, 1815Species *Psolus patagonicus* Ekman, 1925

## Order Molpadida Haeckel, 1896

Genus *Paracaudina* Heding, 1932Species *Paracaudina chilensis* (Müller, 1850)

## Order Persiculida Miller, Kerr, Paulay, Reich, Wilson, Carvajal &amp; Rouse, 2017

## Family Pseudostichopodidae Miller, Kerr, Paulay, Reich, Wilson, Carvajal &amp; Rouse, 2017

Genus *Pseudostichopus* Théel, 1886Species *Pseudostichopus mollis* Théel, 18861. *Athyonidium chilensis* (Semper, 1868)**MNHNCL EQUI-15219**

Loc.: Antofagasta, Lat. S 23°38'"; Long. W 70°24'"; Coll.: ND, Date Coll.: 11/1974, Ident.: ND, Date Ident.: ND, Depth (m): ND, Spec.: 3, Prep.: Wet, Leg.: ND

2. *Pattalus mollis* Selenka, 1868**MNHNCL EQUI-15224**

Loc.: Arica, Lat. S 18°27'"; Long. W 70°19'"; Coll.: ND, Date Coll.: 21/3/1973, Ident.: ND, Date Ident.: ND, Depth (m): ND, Spec.: 13, Prep.: Wet, Leg.: Prat, A.

3. *Psolus patagonicus* Ekman, 1925**MNHNCL EQUI-15216**

Loc.: Canal Cockburn, Magallanes, Lat. S 54°22'"; Long. W 71°21'"; Coll.: Antezana, T., Date Coll.: 17/5/1973, Ident.: ND, Date Ident.: ND, Depth (m): ND, Spec.: 4, Prep.: Wet, Leg.: ND

4. *Paracaudina chilensis* (Müller, 1850)**MNHNCL EQUI-15217**

Loc.: Valparaíso, Lat. S 33°2'0"; Long. W 71°38'0"; Coll.: ND, Date Coll.: 1974, Ident.: Codoceo, M., Date Ident.: 7/1974, Depth (m): ND, Spec.: 2, Prep.: Wet, Leg.: C. Melo

5. *Pseudostichopus mollis* Théel, 1886**MNHNCL EQUI-15253**

Loc.: Coquimbo, Lat. S 29°56'18"; Long. W 71°21'38"; Coll.: ND, Date Coll.: 5/4/1980, Ident.: Codoceo, M., Date Ident.: ND, Depth (m): ND, Spec.: 1, Prep.: Wet, Leg.: ND

**MNHNCL EQUI-15191**

Loc.: Entre Papudo y Quintero, Lat. a S 32°30'; Long. a W 71°30'; Lat. b S 32°46'; Long. b W 71°32'; Coll.: ND, Date Coll.: ND, Ident.: Codoceo, M., Date Ident.: 6/1977, Depth (m): ND, Spec.: 1, Prep.: Wet, Leg.: ND

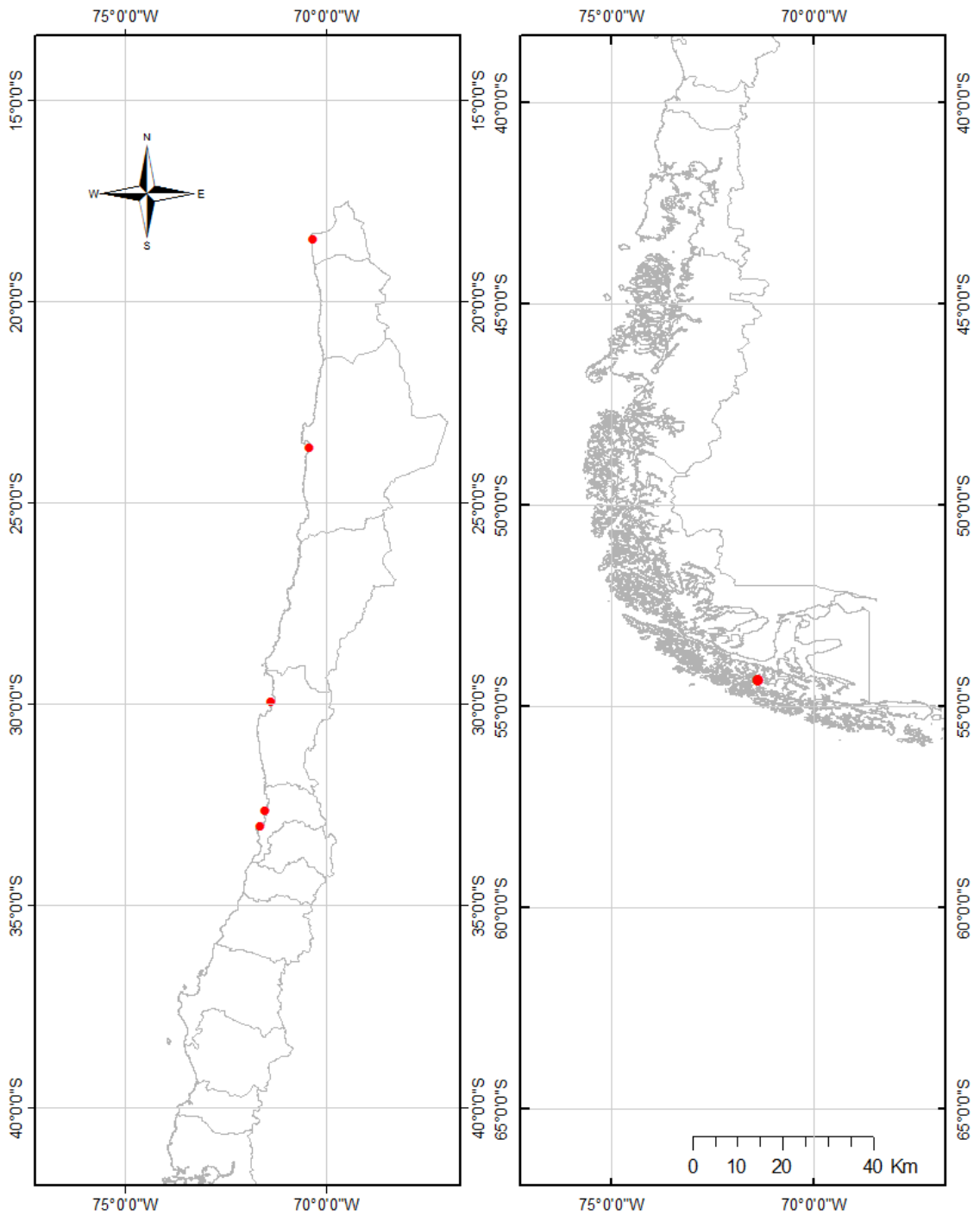


FIGURE 5. Location of lots representing Species of Class Holothuroidea from Chile and housed in the Collection of Echinoderms in the Invertebrate Zoology Department (MNHCL).

## DISCUSSION

The original collection, from the late nineteenth century, was preserved in formalin. Currently, this practice has been replaced for ethanol preservation, which will allow to develop genetical analysis in this group.

Quijada (1911) listed some Species deposited by Philippi: *Asterias alta*, *A. hirtum* and *Goniodiscus fräscheli*, all Species currently defined as nomen nudum (according to Madsen 1956). Unfortunately, these lots are preserved as dry material, presumably since last century, which makes a morphological analysis almost impossible, however, genetic analyzes will be carried out

This kind of analysis, will be carried out with another Species in order to solve distribution, taxonomic or evolutive conflicts. Such is the case of *Ophiomastus molinae*, described by Castillo and Castillo-Alárcon (1968) in the northern Chilean coast, and latest identified by Codoceo (1980) in the southern Chilean coast, or to *Solanometra antartica*, described in the Antarctic Ocean, but later referenced by Codoceo (1980) in the north of Chile.

Molecular tools works as useful evidence in order to solve conflicts. Previous work with these collections has been difficult, due to poor condition of DNA, however recent advances in next generation sequencing technology make it possible to apply it to collection specimens, which will help to clarify their taxonomy, ecology and evolution.

## BIBLIOGRAPHIC REFERENCES

- ALVARADO, J. and F. SOLÍS-MARÍN  
2012 Echinoderm research and diversity in Latin America. *In: Echinoderm Research and Diversity in Latin America*. Springer Berlin Heidelberg, 2013. p. 1-9.
- BERNASCONI, I.  
1953 Monografía de los Equinoideos Argentinos. *Anales del Museo de Historia Natural de Montivideo*. 2a Serie Vol. VI No.2 pp. 1-38.
- CASTILLA, J.C. and N. ROZBACZYLO  
1987 Marine invertebrates from Easter Island and Sala y Gomez. *In: Castilla, J.C. (ed) Islas oceánicas chilenas: conocimiento científico y necesidades de investigaciones*. 191-216. Ediciones Universidad Católica de Chile, Santiago, Chile.
- CASTILLO ALARCÓN, J. G.  
1968 Contribución al conocimiento de los Ofiuroideos Chilenos. *Gayana Zoologia*. 14, 1-63, 6 pl
- CODOCEO, M.  
1974 Equinodermos de la Isla de Pascua. *Boletín del Museo Nacional de Historia Natural de Chile*, 33:53-63.
- CODOCEO, M.  
1971 *Aspidodiadema microtuberculatum* Agassiz, en Islas de Juan Fernández y Desventuradas (Echinoidea, Diademataidae). *Noticiario Mensual del Museo Nacional de Historia Natural*, 177: 6-8.
- CODOCEO, M., P. BÁEZ, P. and H. ANDRADE  
1978 Segundo registro de *Ophiomastus molinae* Castillo 1968 (Echinodermata, Ophiuroidea, Ophiuroidea). *Noticiario Mensual del Museo Nacional de Historia Natural*, 261: 10-10
- CODOCEO, M. and H. ANDRADE  
1980 *Solanometra antarctica* (Carpenter, 1888) en la región arquibentica de Chile Central (Crinoidea, Comatulida, Antedonidae). *Boletín del Museo Nacional de Historia Natural*, 37: 229-234.
- CONABIO  
2012 Sistema de información BIOTICA v. 5.0.3. Manual de usuario. México, D.F
- FELL, F.  
1975 The echinoid genus *Centrostephanus* in the South Pacific Ocean with a description of a new Species. *Journal of the Royal Society of New Zealand*, 5(2): 179-193.
- HÄUSSERMANN, V. and G. FÖRSTERRA  
2009 Fauna marina bentónica de la Patagonia chilena, Pylum Echinodermata- Equinodermos, pp791-880. Ed. Nature in Focus.
- HOLMES, M., T. HAMMOND, G. WOGAN, R. WALSH, K. LABARBERA, E. WOMMACK, F. MARTINS, J. CRAWFORD, J., MACK, K., BLOCH, L. and M. NACHMAN  
2016 Natural history collections as windows on evolutionary processes. *Molecular Ecology*, 25(4): 864-881
- LARRAÍN, A.  
1995 Biodiversidad de equinodermos chilenos: estado actual del conocimiento y sinopsis biosistemática. *Gayana Zoológica*, 59 (1): 73-96.
- LARRAIN, A. P.  
1975 Los equinoideos regulares fósiles y recientes de Chile. *Gayana, Zoología*, 35, 1-189.
- LARRAÍN, A., MUTSCHKE, E., RIVEROS, A. and E. SOLAR  
1999 Preliminary report on Echinoidea and Asteroidea (Echinodermata) of the Joint Chilean-German-Italian Magellan "Victor Hensen" Campaign, 17 October-25 November 1994. *Scientia Marina*, 63:433-438.
- MARTÍNEZ, A., PEREZ-SCHULTHEISS, J., GÁLVEZ, O., BAEZ, P. and R. RUIZ  
2016. Material Recolectado en la Expedición de la Universidad Sueca Lund a Chile (L.U.C.E: 1948-49) y Depositado en el Área de Zoología de Invertebrados del Museo Nacional de Historia Natural (MNHNCL). *Boletín del Museo Nacional de Historia Natural*. 65: 313-340.
- MARTINEZ, M  
2016 The sea cucumber *Psolus patagonicus* (Echinodermata: Holothuroidea) from the southwestern Atlantic: Redescription of the holotype and a new synonym. *Rev. Mus. Argent. Cienc. Nat.* 18(2): 237-241.
- MUTSCHKE, E. and C. RÍOS  
2006 Distribución espacial y abundancia relativa de Equinodermos en el Estrecho de Magallanes, Chile. *Ciencias y Tecnología Marina*, 29:91-102.

SIMMONS J. E. and Y. MUÑOZ-SABA

2005. Tipos de Colecciones. En: Simmons J.E., Muñoz-Saba (Eds.) Cuidado, Manejo y Conservación de las Colecciones Biológicas. Serie Manuales de Campo. Conservation International. Bogotá, Colombia. pp. 31-43.

PAWSON, D.

2007 Phylum Echinodermata. Zootaxa. 1668: 749-764

MUTSCHKE, E.

2008 Índice Bibliográfico sobre Biodiversidad Acuática de Chile: Echinodermata. Ciencia y Tecnología del Mar

MUTSCHKE, E., C. RÍOS, C. ALDEA, A. MONTIEL and F. SILVA

2016 Biodiversidad Marina en Magallanes: equinodermos del Pabellón de Colecciones Edmundo Pisano V. Anales del Instituto de la Patagonia. 44(2):23-33

QUIJADA, B.

1911 Catálogo de los equinodermos vivientes conservados en el museo nacional. Boletín del Museo Nacional de Historia Natural, 3: 152-164.

ROZBACZYLO, N. and J.C. CASTILLA

1987 Marine invertebrates from Juan Fernández Archipelago. In: Castilla, J.C. (Ed.) Islas oceánicas chilenas: conocimiento científico y necesidades de investigaciones. 167-190. Ediciones Universidad Católica de Chile, Santiago, Chile.

SAUCEDE, T., A. DÍAZ, B. PIERRAT, J. SELLANES, B. DAVID, J.P. FÉRAL and E. POULIN

2015 The phylogenetic position and taxonomic status of *Sterechinus bernasconiae* Larrain, 1975 (Echinodermata, Echinoidea), an enigmatic Chilean sea urchin. Polar Biology, 38(8), 1223-1237.

YEATES, D, A. ZWICK and A. MIKHEYEV

2016 Museums are biobanks: unlocking the genetic potential of the three billion specimens in the world's biological collections. Current Opinion in Insect Science. 18: 83-88

OŽGO, M., T. LIEW, N. WEBSTER and M. SCHILTHUIZEN

2017 Inferring microevolution from museum collections and resampling: lessons learned from Cepaea. PeerJournal 5:E3938; DOI: 10.7717/peerj.3938.

MUSEO NACIONAL DE HISTORIA NATURAL PUBLICACION OCASIONAL

- Nº 1 (1963). Catálogo de las arañas chilenas de las familias de la división Metarachnae. 32 p. Allan F. Archer.
- Nº 2 (1963). Informe sobre el descubrimiento de un área arqueológica. 16 p. Emil de Bruyne.
- Nº 3 (1963). Dos Nuevos Cerambícidos Chilenos (Coleoptera-Cerambycidae). 8 p. Miguel Cerda G.
- Nº 4 (1963). Fototipos, una Valiosa Documentación Científica en el Estudio de las Plantas. 18 p. Carlos Muñoz P.
- Nº 5 (1964). Homenaje a Don Ricardo E. Latcham 1868-1943. 41 p. Humberto Fuenzalida V., Eugenio Pereira E., Tomás Lago y Grete Mostny G.
- Nº 6 (1965). El "Catálogo de los Lepidópteros de Chile" del Dr. Emilio Ureta Rojas. 15 p. Vicente Pérez D'A.
- Nº 7 (1965). El género *Garthia* Donoso-Barros & Vanzolini y los geckos Gimnodactílicos afines. 8 p. Roberto Donoso Barros.
- Nº 8 (1965). Distribución de las tortugas en Sudamérica. 14 p. Roberto Donoso-Barros.
- Nº 9 (1965). Los afloramientos plantíferos de "El Arrayán", inmediaciones de Santiago. 8 p. Humberto Fuenzalida V.
- Nº 10 (1966). Termes citados para Chile. 11 p. Rodio Guzmán S.
- Nº 11 (1966). Dos nuevos *Gonatodes* de Venezuela. 32 p. Roberto Donoso-Barros.
- Nº 12 (1967). Notas sobre ofidios colectados por el Dr. Emilio Ureta en la Amazonía Boliviana. 8 p. Roberto Donoso-Barros.
- Nº 13 (1972). Revisión de la subfamilia Oxypeltinae (Coleoptera, Cerambycidae). 10 p. Miguel Cerda G.
- Nº 14 (1972). Morfometría del lago Riñihue (Prov. de Valdivia, Chile). 14 p. José N. Arenas.
- Nº 15 (1973). Acerca de la posible función de bacterias agarolíficas del erizo blanco *Loxechinus albus* (Mol.). 8 p. Patricio García-Tello y Ana María Baya.
- Nº 16 (1973). Desarrollo intracapsular de *Concholepas concholepas* (Bruguière) (Gastropoda-Muricidae). 16 p. Carlos Gallardo S.
- Nº 17 (1975). Diccionario de sitios arqueológicos de Chile Central. 96 p. Rubén Stehberg L.
- Nº 18 (1975). Osteología de *Pygidium aeorlatum* Valenciennes. 1848 (Peces Siluriformes, Trichomycteridae). 12 p. Gloria Arratia E y Augusto Chang G.
- Nº 19 (1975). Osteocráneo de *Nematogenys inermis* Guichenot, 1848 y consideraciones acerca de la primitividad del género (Peces Siluriformes, Trichomycteridae). 7 p. Gloria Arratia F. y Augusto Chang G.
- Nº 20 (1975). Organogénesis de la rana chilena *Calyptocephalella caudiververa* (Amphibia, Leptodactylidae). 29 p. Boris Jorquera y Emilio Pugin.
- Nº 21 (1975). Peces de Chile. Lista sistemática. 20 p. Nivaldo Bahamonde N. y Germán Pequeño R.
- Nº 22 (1976). Lista de Cormófitos acuáticos de la región valdiviana. 12 p. Carlos Ramírez G., Madalena Romero A. y Magaly Riveros G.
- Nº 23 (1976). La Fortaleza de Chena y su relación con la ocupación incaica de Chile Central. 50 p. Rubén Stehberg L.
- Nº 24 (1978). Estudio florístico y vegetacional del Parque Nacional Tolhuaca (Malleco-Chile). 23 p. Carlos Ramírez G.
- Nº 25 (1978). Petroleum possibilities of the Darwin's Navidad Formation near Santiago, Chile. 31 p. Giovanni O. Cecioni.
- Nº 26 (1978). Estudio poblacional de *Mus musculus* silvestre en Santiago, Chile. 12 p. Jaime E. Péfaur, Fabián Jaksic y José L. Yáñez.
- Nº 27 (1978). Historia Natural de *Octodon degus* (Molina) (Rodentia, Octodontidae). 11 p. José Yáñez y Fabián Jaksic.
- Nº 28 (1979). Acción depredadora de aves silvestres en cultivos de arroz de la provincia de Talca. 11 p. Patricio Drouilly, Roberto Montecinos y Carlos Muñoz C.
- Nº 29 (1979). La clorofila "a" como indicador de la biomasa presente en dos estuarios y un lago de Chile Central, 10 p. Sergio Cabrera-Silva.
- Nº 30 (1979). Algunos Copépodos de América del Sur, 13 p. Bernard H. Dussart.
- Nº 31 (1980). Diccionario de Sitios Arqueológicos de Araucanía. 209 p. Rubén Stehberg.
- Nº 32 (1980). Catálogo de los Tipos de Insecta depositados en la colección del Museo Nacional de Historia Natural (Santiago, Chile). 45 p. Ariel Camousseight M.
- Nº 33 (1981). El uso medicinal y alimenticio de plantas nativas y naturalizadas en Chile. 91 p. Mélica Muñoz S., Elizabeth Barrera M. e Inés Meza P.
- Nº 34 (1981). Géneros de peces de aguas continentales de Chile. 108 p. Gloria Arratia F.
- Nº 35 (1981). El complejo prehispánico Aconcagua en la Rinconada de Huechún. 87 p. Rubén Stehberg L.
- Nº 36 (1981). Estudio sobre discriminación y clasificación de poblaciones prehispánicas del N-O-Argentino. 60 p. José
- Nº 37 (1982). Bibliografía escogida y comentada sobre mamíferos fósiles de Chile. 24 p. Daniel Frassinetti C.
- Nº 38 (1982). Primer Encuentro Nacional de Mastozoólogos. Talca, 7-9 noviembre 1980. Actas. 237 p. Coordinación

y Edición Daniel Frassinetti C. y José Yáñez V.

- Nº 39 (1983). Nombres folclóricos y usos de la flora de la isla Quinchao, Chiloé. 58 p. Carolina Villagrán, Inés Meza, Erika Silva y Nelda Vera.
- Nº 40 (1984). Catálogo de la colección de hongos de Rolf Singer. 43 p. Elizabeth Barrera M.
- Nº 41 (1984). Descripción y análisis interpretativo de un sitio arcaico temprano en la quebrada de Camarones. 194 p. Virgilio Schiappacasse F. y Hans Niemeyer F.
- Nº 42 (1985). *Hoplosphyrum griseus* (Philippi) y *Microgryllus pallipes* Philippi, dos especies de grillos escamosos en Chile (Insecta: Grylloptera: Gryllidae: Mogoplistinae). 54 p. Madeleine Lambrot Ch.
- Nº 43 (1986). Catálogo crítico de los tipos reptiles conservados en el Museo Nacional de Historia Natural de Santiago, Chile. 23 p. Juan Carlos Ortiz y Herman Núñez.
- Nº 44 (1989). Tipos de Aves en el Museo Nacional de Historia Natural: Catálogo crítico. 31 p. Juan C. Torres-Mura y Marina L. Lemus.
- Nº 45 (1989). Cladóceros y Copépodos, límnicos en Chile y su distribución geográfica. Lista sistemática. 48 p. Rosario Ruiz L. y Nivaldo Bahamonde N.
- Nº 46 (1992). Origen de las especies por medio de la deriva natural o la diversificación de los linajes a través de la conservación y cambio de los fenotipos ontogénicos. 48 p. Humberto Maturana R, y Jorge Mpodozis M.
- Nº 47 (1993). Catálogo colección de peces depositada en el Museo Nacional de Historia Natural de Chile. 224 p. Roberto Meléndez C., Oscar Gálvez H. y Augusto Cornejo C.
- Nº 48 (1993). Las especies de Curculionoidea (Insecta: Coleoptera) de interés agrícola en Chile. 79 p. Mario Elgueta D.
- Nº 49 (1994). Introducción a los insectos del Orden Psocoptera en Chile. 26 p. Ariel Camousseight y Timothy R. New.
- Nº 50 (1996). Autoecología comparada de dos especies de lagartijas de Chile Central. 59 p. Herman Núñez.
- Nº 51 (1997). Helechos de Juan Fernández, 104 p. Elizabeth Barrera M.
- Nº 52 (1998). El sitio agroalfarero temprano de la Granja: un aporte desde la perspectiva arqueobotánica. 66 p. M. Teresa Planella O. y M. Blanca Tagle A.
- Nº 53 (1999). La colección de Carlos José Bertero depositada en el Herbario del Museo Nacional de Historia Natural. 84 p. Mélica Muñoz S.
- Nº 54 (1999). Catálogo de Orthoptera (Insecta) de Chile. 60 p. Mario Elgueta, Ariel Camousseight y Carlos S. Carbonell.
- Nº 55 (2000). Catálogo de la colección de musgos antárticos depositada en el Museo Nacional de Historia Natural de Chile. 56 p. Elizabeth Barrera.
- Nº 56 (2000). Colección Max Uhle: Expedición a Calama 1912. 49 p. Eliana Durán, María F. Kangiser y Nieves Acevedo.
- Nº 57 (2001). Colección de Cefalópodos del Museo Nacional de Historia Natural: Catálogo de especies de aguas chilenas. 86 p. Marco Antonio Vega P., Sergio Letelier y Esteban Carreño P.
- Nº 58 (2003). Distribución estacional de Cladóceros y Copépodos en el lago Rapel, Chile central. 58 p. Rosario Ruiz L. y Nivaldo Bahamonde N.
- Nº 59 (2005). Las especies chilenas del género *Liolaemus* Wiegmann, 1834 (Iguania: Tropicoduridae: Liolaeminae). Taxonomía, Sistemática y Evolución. 486 p. Daniel Pincheira-Donoso y Herman Núñez
- Nº 60 (2006). Epidermis foliar de árboles chilenos. 90 p. Elizabeth Barrera M. e Inés Meza P.
- Nº 61 (2009). Biobibliografía 1980-2008 Museo Nacional de Historia Natural.
- Nº 62 (2012). Caverna Piuquenes: aproximaciones a las adaptaciones humanas al medio cordillerano del Aconcagua. Pleistoceno Tardío al Holoceno Medio (11.500-7.500 AP). 217 p. Rubén Stehberg, José F. Blanco, Rafael Larbarca, Gloria Rojas, Eugenio Aspillaga y Carolina Belmar.
- Nº 63 (2015). Vertebrados Fósiles de Chile. 465 p. David Rubilar-Rogers, Rodrigo Otero, Alexander Vargas y Michel Sallaberry.
- Nº 64 (2015). Catálogo de la Colección Herpetológica del Museo Nacional de Historia Natural y Nomenclátor basado en la Colección. 203 p. Herman Núñez y Oscar Gálvez.
- Nº 65 (2016). Catálogo de las Macroalgas del Archipiélago de Juan Fernández e Isla San Ambrosio conservadas en el Herbario Nacional de Chile (SGO), del Museo Nacional de Historia Natural, Santiago, Chile (mnhnc1). 203 p. María Eliana Ramírez C. y Oscar Gálvez Herrera.
- Nº 66 (2017). Catálogo de la colección del Material Tipo depositado en el Área de Zoología de Invertebrados del Museo Nacional de Historia Natural. 64 p. Andrea Martínez, Catalina Merino-Yunnissi y Gabriel Rojas.
- Nº 67 (2018). Plantas del Antiguo Egipto: Origen, Usos y Presencia en Chile. Publicación Ocasional del Museo Nacional de Historia Natural. 69 p. Nieves Acevedo C. y Jimena Arriagada T. 2018.