

ՎԱՐԶԻԶ



ՀԱՅԿԱԿԱՆ ԵՄՏԱԲԱԳԵՏՈՒԹՅՈՒՆՆ ԱՐԽԻՏԵԿՏՈՐԱԿԱՆ ՀԻՄՆԱԳՐԱՅ
RESEARCH ON ARMENIAN ARCHITECTURE

VARDZK
DUTY OF SOUL

№ 17

2022

ԱՐԽ. ԵՄՏԱԲԱԳԵՏՈՒԹՅԱՆ ԳԵՂԵՍԻ ԵՄՐԱՆՑՅԱՆ ԳՐԱԴԱՐԱՆ



Աշոտ Դակոբյան

ՄԱՅՐԱՔԱՂԱՔ ՏԻԳՐԱՆԱԿԵՐՏԸ



էջ 1

Գրիգորիս եպիսկոպոս Աղվանեանց

ՓՈՒՆԱՆՈՐԴԱԿԱՆ ԱՅՑԵԼՈՒԹՅՈՒՆ Ի ՎԻՃԱԿԻՆ ԳԱՆՉԱԿՈՒ



էջ 11

Րաֆֆի Զորթոշյան


ԱՐՈՒՂԱՄՐԵՆՑ ՍՔ. ԳՐԻԳՈՐ ԵԿԵՂԵՑՈՒ ՎԻՍԱԳՐԵՐԸ



էջ 33

Էմմա Արրահամյան

ՍՈՎԻ ՎԿԱՅՈՒԹՅՈՒՆԸ ՎԱՅՐԱՎԱՐԻ ՎԻՍԱԳՐԵՐԻՑ ՍԵԿՈՒՄ



էջ 44

Արսեն Զաղուրդյանյան

ԶՈՒՄՏ ՆԱԶԱՏԱԿԻ ՆՈՐԱՅԱՅՑ ՏԱՊԱՆԱԳԻՐԸ ԴՍԵՂԻ ԲԱՐՉՐԱՔԱՇ ՍՔ. ԳՐԻԳՈՐ ՎԱՆՔՈՒՄ



էջ 46

Րաֆֆի Զորթոշյան

ՓՐԿՎԱԾ ՄԱՍՆԻԿՆԵՐ ԳՈՇՈՏՎԱԾ ՄՇԱԿՈՒՅԹՈՒՑ



էջ 52

Սամվել Կարապետյան

ՈՒՇԱԳՐԱՎ ՏԱՊԱՆԱՔԱՐ ԴՋԱՐԻՑ



էջ 55

Էմմա Արրահամյան

ՔՅՈՒՐԱԹԱՂ



էջ 56



N 17

2022

ԽՄԲԱԳՐԱՎԱԶՄ

EDITORIAL BOARD

ԷՄՄԱ ԱՐՐԱՀԱՄՅԱՆ

EMMA ABRAHAMIAN

ՐԱՖԻ ԶՈՐԹՈՇՅԱՆ

RAFFI KORTOSHIAN

ՀԱՍՄԻԿ ՀՈՎՀԱՆՆԻՍՅԱՆ

HASMIK HOVHANNISSIAN

ՀԱՍՏԱՎԱՐԳՉԱՅԻՆ ՉԵՎԱԿՈՐՈՂՆԵՐ

ԱՐՄԵՆ ԳԵՎՈՐԳՅԱՆ

ԼԻԱՆԱ ՀՈՎՀԱՆՆԻՍՅԱՆ-ԶՈՐԹՈՇՅԱՆ

Designers

ARMEN GEVORGIAN

LIANA

HOVHANNISSIAN-KORTOSHIAN

ԼՐԱՏՎԱԿԱՆ ԳՈՐԾՈՒՆԵՈՒԹՅՈՒՆ ԻՐԱԿԱՆԱՑՆՈՂ ՀԱՅԿԱԿԱՆ ՃԱՐՏԱՐԱԴԵՏՈՒԹՅՈՒՆՆ ՈՒՍՈՒՄՆԱՍԻՐՈՂ ՀԻՄՆԱԴՐԱՄ

RESEARCH ON ARMENIAN ARCHITECTURE FOUNDATION Engaged in Informational Activity

ՎԿԱՅԱԿԱՆ N 03U089223

ՏՐՎԱԾ 13.10.2010

Certificate No. 03U089223

Given 13.10.2010

ՀԱՍՄՈՒ ԹՈՂԱՐԿԱԿԱՆ ՊԱՏԱՍԽԱՆԱՏՈՒ ՐԱՖԻ ԶՈՐԹՈՇՅԱՆ

Responsible for this issue RAFFI KORTOSHIAN

ԵՐԵՎԱՆ, ԲԱԳՐԱՄՅԱՆ 24/4

Baghramian 24/4, Yerevan, RA

<http://www.armenianarchitecture.am>

<http://www.raa.am>

✉ raayer@sci.am, raatransfer@yahoo.com

📘 ՀԵՈՒ Հայաստան RAA Armenia

☎ 010 52 15 25

© ՀԱՅԿԱԿԱՆ ՃԱՐՏԱՐԱԴԵՏՈՒԹՅՈՒՆՆ

ՈՒՍՈՒՄՆԱՍԻՐՈՂ ՀԻՄՆԱԴՐԱՄ

© Research on Armenian Architecture

ՄԱՅՐԱՔԱՂԱՔ ՏԻԳՐԱՆԱԿԵՐՏԸ

Աշոտ Հակոբյան



Տիգրան Մեծ

Հայոց արքա Տիգրան Մեծը (մ.թ.ա. 95-55 թթ.) գահակալության շրջանում իր անունով Մեծ Հայքում հիմնադրել է չորս բնակավայր: Գրավոր սկզբնաղբյուրներից հայտնի են Տիգրանավանը Գողթնում, երեք Տիգրանակերտ Արցախում, Ուտիքում և Աղձնիքում: Վերջինիս տարածքում է տեղակայված նրա քաղաքաշինության պսակը՝ Տիգրանակերտ մայրաքաղաքը:

Արցախի Տիգրանակերտը¹ գտնվում է ԱՀ Ասկերանի շրջանի Վանքասար լեռան արևելահայաց թեք լանջին (N 40.069956, E 46.901414, ծ. մ.՝ 440 մ): Ուտիքի Տիգրանակերտը (տեղացի հայերը կոչել են Տկռակերտ) Հյուսիսային Արցախում է՝ Շամխորի շրջանի Բարսումշեն գյուղից 3 կմ հյուսիս-արևելք՝ Շամքոր գետի ձախափնյա թեք լանջին (N 40.669431, E 46.014283, ծ. մ.՝ 680 մ)²: Տիգրանակերտի՝ այս տարածքում գտնվելու կարևոր կռվան է մաս Բարսումշեն գյուղի հարավային կողմում՝ Շամքոր գետի աջ ափին եղած Տկռուկի վանքը³, որի անվանումը ծագել է Տիգրանակերտ-Տկռակերտից:

Հայտնի է, որ Տիգրան Մեծն իր տերության սահմանները Մեծ Հայքից դուրս ընդարձակելուց և հա-

րևան երկրները նվաճելուց հետո՝ մ.թ.ա. 83 թ., երկրի մայրաքաղաքն Արտաշատից տեղափոխում է Անտիոք քաղաք, որը, սակայն, գտնվում էր ծայրամասում՝ Մեծ Հայքի սահմաններից դուրս, ուստի նոր մայրաքաղաք կառուցելու անհրաժեշտություն էր առաջացել: Այդ պատճառով էլ այն հիմնադրվում է երկրի կենտրոնական հատվածում՝ Մեծ Հայքի հարավային եզրին՝ Աղձնիք նահանգում՝ Տիգրիս գետից հյուսիս:

Սկզբնաղբյուրների (հիմնականում՝ հունաառնական) տեղեկությունների հիման վրա քաղաքի տեղադրության հարցում ձևավորվել են իրարամերժ չորս մոտեցումներ, ըստ որոնց՝ Տիգրանակերտը համապատասխանում է Ա) Սայաֆարկին-Նփրկերտ (այժմ՝ Սիլվան) քաղաքին, Բ) «Արզանի ավերակներ» կոչվող քաղաքատեղիին, Գ) Թիլ-Էրմեն (Ղրզըլ-Թեփե) ավանին և Դ) Ամիդ-Դիարբեքիր քաղաքին⁴:



Աղցախի Տիգրանակերտի արբանյակային լուսանկարն ըստ Google Earth-ի (2021 թ.)



Ուտիքի Տիգրանակերտի արբանյակային լուսանկարն ըստ Google Earth-ի (2012 թ.)

1 Պատմական գիտությունների դոկտ.-պրոֆ. Համլետ Պետրոսյանի ղեկավարությամբ 2005 թ. հայտնաբերել է Արցախի հնագիտական արշավախումբը, իսկ 2006 թ.-ից սկսվել են պեղումները:
2 Տեղեկությունը մեզ է փոխանցել բանասցեցի քարգործ-վարպետ Մարտիրոս Չալումյանը:
3 Կարապետյան Մ., Հյուսիսային Արցախ, Երևան, 2004, էջ 474: Նաև Գույնի՝ Արցախի մանրատեղանունները, Երևան, 2022, էջ 31:

4 Ղազարյան Վ., Տիգրանակերտ մայրաքաղաքի տեղորոշման շուրջ, «Հայաստանը և արևելաքրիստոնեական քաղաքակրթությունը», Բ գիտաժողով, Երևան, 2017, էջ 153:

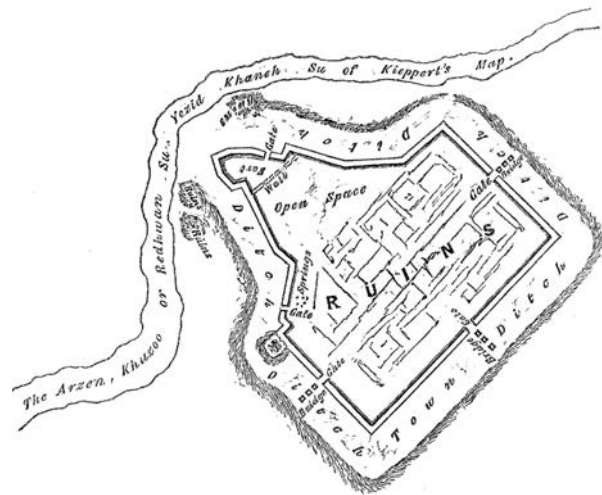
Համակարծիք ենք այն հեղինակների հետ, ի մասնավորի՝ Վ. Ղազարյանի⁵, որոնք քաղաքը տեղորոշում են Մեծ Հայքի Աղձնիք նահանգում՝ նույնացնելով «Արզանի ավերակներ» անվամբ հայտնի ընդարձակ քաղաքատեղիի հետ: Ի դեպ, քրդերն այն կոչում են Խարաբ-բաժար (թրզմ.՝ ավերակ քաղաք):

Նման տեսակետի համար հիմք են ծառայում Տիգրանակերտ մայրաքաղաքի առանձնահատկությունները՝ 1. ընդարձակ դաշտում գտնվելը, 2. մեծ մակերեսը, 3. բարձր պարսպապատով շրջապատված լինելը՝ մի մասը եզերված գետով, իսկ մնացած հատվածները՝ պաշտպանված խանդակով, 4. ամֆիթատրոնի առկայությունը, 5. փոխադրահայաց փողոցային ցանցով կանոնավոր կառուցապատումը:

Հաշվի առնելով Տիգրանակերտի տեղորոշման մասին հրապարակումների բազմաքանակությունը, առավել ևս Վ. Ղազարյանի հանգամանալից քննությունը՝ շրջանցում ենք այն՝ համառոտակի անդրադառնալով այդ խնդրին և գլխավորապես ներկայացնում մեր կողմից⁶ կատարված դաշտային ուսումնասիրությունների արդյունքները:

Ուշագրավ է 1860-ական թթ. քաղաքատեղի այցելած Ջ. Թեյլորի նկարագրությունը. «Ավերակները չափազանց ընդարձակ են. պարզորոշ նկատելի են քաղաքը շրջառող հին պարիսպների մնացորդները՝ հիմքում 20, իսկ բարձրությամբ 8 ոտնաչափ, կառուցված շղախով ամրացված անտաշ, անկանոն քարաբեկորներից: Քիչ թե շատ բարվոք պահպանվել են գետահայաց պաշտպանական կառույցները՝ բաղկացած ավելի հաստ պարիսպներից և մի շարք փոքրագմբեթ շինություններից: Պարսպապատ տարածքը մոտ 2700 քառ. յարդ է: Հյուսիսարևմուտքում և հարավում պարիսպներն ուղիղ են ու կանոնավոր, բայց դեպի արևմուտք նեղանալով՝ ստանում են անկանոն ձև՝ հետևելով գետի հունին: Առկա է 4 դարպաս, մեկական հատ՝ 3 կանոնավոր պարիսպներում, չորրորդը՝ դեպի գետը: Հարավային կողմում երևում է պարսպին հարող ավերակաթումբ, որը, ըստ երևույթին, եղել է ամրացված մեծ բերդաշտարակ: Ավերակն ամբողջովին շրջապատված է խորը խրամով, որը հատում են երեք կամուրջներ՝ տանելով դեպի երեք դարպասները: Կամուրջների հիմքերը գետնից բարձր են: Այցիս օրոք պարսպապատ տարածքը ցորենի մի բերրի արտ էր, որում դեռ կարելի էր տեսնել փողոցների կանոնավոր շարքերը և որոշ ավելի մեծ շինությունների հիմքերը»⁷:

Ի դեպ, հեղինակը, «մի շարք փոքրագմբեթ շինություններ» ասելով, նկատի ունի պարիսպների աշ-



Տիգրանակերտի հատակագիծն ըստ Ջ. Թեյլորի (արտատպություն՝ Taylor J., նշվ. աշխ., էջ 26)

տարակները, որոնց մեջ ներքուստ թաղակապ սենյակներ են: Հարկ է նշել նաև, որ Թեյլորի նկարագրականում և հատակագծում առկա են որոշ անհամապատասխանություններ: Այսպես՝ նկարագրականում խոսում է 4 դարպասների մասին, այնինչ գծագրում ցույց է տալիս մեկ հինգերորդը միջնաբերդի մոտակա աղբյուրի մոտ: Կան նաև մի քանի անճշտություններ. հարավային կողմում երևացող պարսպին կից ավերակաթումբը, որը նա համարում է «ամրացված մեծ բերդաշտարակ», իրականում բլրի վրա գտնվող միջնաբերդն է, իսկ քարտեզում նշված եռանկյունաձև հրվանդանի եզրի «բերդը» համապատասխանում է Տիգրան Մեծի ապարանքին: Վերջինս էլ տեղակայված է ոչ թե բարձունքի վրա, այլ հարթ վայրում: Թատրոնն էլ համարել է որպես պարսպապատի անկյունային հատված:

Թ. Սինկլերը Տիգրանակերտը նույնացնում է «Արզանի ավերակներ» քաղաքատեղիի հետ և տալիս է հետևյալ նկարագրականը. «Գրեթե անկասկած, Արզան-սուի ափի պարսպապատ քաղաքը Հայաստանի մայրաքաղաք Տիգրանակերտն է՝ հիմնադրված մ.թ.ա. I դարում Հայոց պատմության հզորագույն միապետի՝ Տիգրանի կողմից: Ինչևէ, Գ-դարից մինչև Ջ դարի վերջը քաղաքը հայտնի է եղել որպես Արզոն կամ Արզուն (ասոր.) և Արզն (հայ.)՝ ըստ շրջակա գավառի («Արձն») անվանման: Վաղ քաղաքի արվարձանները և ճառագայթները (գրուայգիներ, պալատներ և այլն) ձգվել են գետահունի արևելակողմով վեր, և 12 կմ հյուսիս՝ Գ-դամասիայում երևացող ավերակները դրանց մի մասն են՝ շինությունների խումբ, որն իր տեղադրությամբ օգտվում էր ծծմբային աղբյուրից սնվող արհեստական լճակից: Գ-դամասիայի դիմացի բարձր, հարթ կատարով բլրին գտնվող բերդը («Ձերջել կալե»), ըստ երևույթին, կառուցվել է ոչ վաղ, քան Գ դարում:

5 Նշվ. հոդվ., էջ 153-164:

6 ՀՃՈՒ հիմնադրամի 2018 թ. արշավախումբ:

7 Նշվ. հոդվ., էջ 155-156: Բնօրինակը տես՝ Taylor J., "Travels in Kurdistan with Notices of the Sources of the Eastern and Western Tigris and Ancient Ruins in Their Neighbourhood", The Journal of the Royal Geographical Society of London, vol. 35, 1865, p. 27.

Ընդարձակ պարսպապատ տարածքը շարունակաբար բնակեցված է եղել մինչև դրա վերջնական կործանումը 1349-50 թթ., թեև Ժ դարում քաղաքի բնակչության հիմնական հատվածը, թվում է, տեղակայված է եղել Չերջել կալեի դիմացի Գոլամասիա բաց տեղանքում: Պարսպապատ տարածքը լքվել է քաղաքի վերջնական ավերման արդյունքում, իսկ մնացած բնակիչները տեղափոխվել են Չերջել կալե, և հավանաբար Չոկ ավանի (Յանարսու) բերդը: ԺԲ-ԺԳ դդ. Արգան կենտրոնով իշխանապետությունը պատկանել է թրքական փոքր մի իշխանատոհմի, որին մոնղոլական նվաճումների օրոք (Ժ դ. վերջ - ԺԳ դ.) փոխարինել է այլ իշխանատոհմ: Քաղաքի վերացումից հետո իշխանությանը տիրացել են քուրդ բեկերը՝ դառնալով Հասանբեյֆի իշխանների հպատակներ»⁸:

Հենվելով Թ. Սինկլերի այն տեղեկության վրա, որ Տիգրանակերտից մինչև Գոլամասիա ձգվել են գետափնյա արվարձաններ, հավանական ենք համարում դրանց առկայությունն առավել ևս սաստիկ շոգ եղանակային պայմանների պատճառով: Մեր այցելության ժամանակ՝ 2018 թ., եղանք նաև վերոնշյալ Գոլամասիա (քրդերենից թարգմ.՝ Չկնալիճ) գյուղի՝ քրդերի կողմից սրբացված լճակի մոտ, որի ձուկն անգամ չեն ուտում: Ափին տակավին պահպանվում էին աղյուսի հին պատի մնացորդները, իսկ արևմտյան եզրին՝ կամրջի խելը: Սինկլերի ժամանակ մեր արշավախումբն ուսումնասիրեց նաև Գոլամասիայից 1,3 կմ հյուսիս-արևմուտք՝ բարձրադիր բլրի գագաթին գտնվող Սինկլերի հիշատակած *Չերջել կալե* (Կալե) միջնադարյան բերդի ավերակները: Տարածքում պահպանվել էր որպես շինաքար գործածված անտիկ շրջանի սյան խարխուխ: Կարծում ենք, որ այս բերդը եղել է Ադճնիք նահանգի Արգան-Էրգան կենտրոնը (քրդերը կոչում էին «Էրգան անտիկ քաղաք»), քանզի համընկնում է ամուր վայրում բերդեր և բնակավայրեր կառուցելու՝ մինչ Տիգրան Մեծը եղած սկզբունքներին:

Հիմնադրում. հռոմեացի պատմիչ Ապպիանոս Ալեքսանդրացին ուշագրավ տեղեկություններ է փոխանցում քաղաքի հիմնադրման մասին. «...Կապադովկիան պաշարելով՝ մոտ 30 բյուր (300.000) մարդ տեղահանեց ու տեղափոխեց Հայաստան և նրանց, այլոց հետ միասին, համաբնակեցրեց մի վայրում, որտեղ նա առաջին անգամ հագավ Հայաստանի թագը և (այդ) վայրը իր անունով կոչեց Տիգրանակերտ կամ Տիգրանապոլիս»⁹:



Գոլամասիա լիճը և լճափնյա աղյուսե շարվածքը (լուս.՝ Ս. Գանդելյանի, 2018 թ.)

Անշուշտ, այս փաստը, որ մինչ քաղաքի հիմնադրումը Տիգրան Մեծն այդտեղ է կատարում իր թագադրության հանդեսը (մ.թ.ա. 95 թ.), ցույց է տալիս՝ նախապես ծրագրել էր Հայաստանի սահմաններն ընդարձակել Մեծ Հայքից դուրս և հետագա սահմանների կենտրոնական այս վայրում կառուցել Տիգրանակերտ մայրաքաղաքը:

Հիշատակելի է նաև Ստրաբոնի տեղեկությունը. «...կառուցեց քաղաք, որն անվանեց Տիգրանակերտ, և իր ավերած 12 հելլենական քաղաքների մարդկանց այնտեղ հավաքելով (բնակեցրեց)»¹⁰:

Պլուտարքոսն էլ հավելում է. «Տիգրանակերտում ապրում էին մեծ թվով հույներ, որոնք բռնագաղթվել էին Կիլիկիայից, և բարբարոսներ՝ աղիաբեմացիներ, գորդիեններ, կապադովկիացիներ...»¹¹:

Քաղաքի շենացման նպատակով Տիգրան Մեծը կիրառում է հին աշխարհում տարածված երևույթներից մեկը՝ իր ենթակայության ներքո գտնվող տարածքներից մարդկանց հոծ խմբերի բռնի վերաբնակեցում: Այնուամենայնիվ, Տիգրանակերտում մեծամասնություն են կազմել Մեծ Հայքի քաղաքային բնակչությունն ու վերնախավը, մանավանդ՝ Արտաշատ մայրաքաղաքից: Օրինակ, ըստ Ապպիանոսի հաղորդման՝ «...(երկրի) լավագույններին կանչում էր այնտեղ՝ սպառնալով, որ այն, ինչ չեն բերի իրենց հետ, կբռնագրավվի»¹²:

Ավերում. որքան է գոյատևել Տիգրանակերտը՝ դժվար է ստույգ ասել առանց հնագիտական լուրջ ուսումնասիրությունների: Ըստ հունահռոմեացի պատմիչների՝ քաղաքի հիմնադրումից մոտ 10 տարի անց հռոմեացի զորավար Լուկուլլոսը մ.թ.ա. 69 թ.,

8 Գազարյան Վ., նշվ. հոդվ., էջ 157-158: Բնօրինակը տե՛ս Sincclair T., "The Site of Tigranocerta". I, Revue des études arméniennes, t. 25 (Paris, 1994-1995): Նույնի՝ "The Site of Tigranocerta". II, RĒArm, t. 26 (Paris, 1996-1997). Eastern Turkey: An Architectural & Archaeological Survey, vol. III, London, 1989.

9 Հայ ժողովրդի պատմության քրեատոմատիա, հ. 1 (այսուհետ՝ ՀԺՊԸ 1), Երևան, 2007, էջ 347:

10 Նշվ. աշխ., էջ 312-313:

11 Նշվ. աշխ., էջ 330:

12 Նշվ. աշխ., էջ 348:



«Ջերջել կալե» բերդի ընդհանուր տեսարան (լուս.՝ Ս. Դանիելյանի, 2018 թ.)

Եփրատ գետն անցնելով, հարձակվում է Հայաստանի վրա և հասնելով մայրաքաղաք Տիգրանակերտ՝ պաշարում այն: Սակայն քաղաքը հզոր պարսպապատի, գետով և խանդակով ամրացված լինելու շնորհիվ մի քանի ամիս հերոսաբար պաշտպանվում է զորավար Մանկայոսի գլխավորությամբ: Տիգրանակերտի մոտ տեղի ունեցած ճակատամարտում հայոց զորքի պարտությունից հետո Տիգրան Մեծը ստիպված հեռանում է դեպի Տավրոսի լեռներ: Իսկ Լուկուլոսի զորքերը, շարունակելով պաշարումը, քաղաքի հույն բնակիչների դավադրությամբ գրավում են այն: Այդ մասին Ապպիանոսը նշում է. «Մանկայոսը Տիգրանակերտից տեսնելով այդ պարտությունը, կասկածելով հելլենների վրա, որոնք նրա մոտ վարձկաններ էին, բոլորին զինաթափեց: ... երբ, այսպիսով, նրանք հնարավորին չափ իրենց բավարարեցին (զենքով), գրավեցին միջաշտարակային մի քանի մասեր և դրսից հռոմեացիներին կանչելով, բարձրացողներին ներս թողեցին»¹³:

Ստրաբոնի հաղորդած տեղեկությամբ «Միհրդատին հաղթած Լուկուլոսն արշավելով հասավ և վերաբնակիչներին արձակեց յուրաքանչյուրին իր երկիրը, իսկ քաղաքը, որ դեռ կիսավարտ էր, հարձակմամբ կործանեց և փոքր գյուղ թողեց, իսկ իրեն (Տիգրանին) դուրս քշեց Ատրիքից և Փյունիկից»¹⁴:

Պլուտարքոսն այսպես է նկարագրում քաղաքի գրավումը. «Իսկ Տիգրանակերտում հելլեններն ապստամբել էին բարբարոսների դեմ՝ քաղաքը Լուկուլոսին հանձնելու նպատակով. ուստի և սա հարձակվեց ու գրավեց այն: Վերցնելով Տիգրանակերտում գտնված զանձերը՝ նա քաղաքը թողեց զինվորների թալանին, որոնք, բացի այլ բարիքներից, այնտեղ գտան նաև 8 հազար տաղանդ դրամ: Այս ամենից բացի՝ նա ռազմավարից նրանց տվեց յուրաքանչյուրին 800 դրաքսե: Տեղեկանալով, որ քա-

ղաքում գտնվում էին մեծ թվով դերասաններ, որոնց Տիգրանն ամեն կողմից հրավիրել էր իր կառուցած թատրոնի հանդիսավոր բացմանը, Լուկուլոսը օգտագործեց նրանց՝ ի պատիվ իր հաղթանակի կազմակերպված խաղերում ու հանդիսություններում»¹⁵:

Այսպիսով, փառահեղ մայրաքաղաքը Լուկուլոսի կողմից գրավվելով՝ ենթարկվում է հռոմեական զորքերի ավերմանը և թալանին: Այնուհետև՝ ազատագրվելուց հետո, վերաշինվում է՝ վերականգնելով նախկին փառքը: Սակայն կարճ ժամանակ անց՝ Պոմպեոսի արշավանքից և Արտաշատում կնքված պայմանագրից հետո, Տիգրան Մեծը հրաժարվում է իր նվաճած երկրներից՝ Կիլիկիայից և Ատրիքից, և Տիգրանակերտը հայտնվում է Մեծ Հայքի սահմանամերձ հատվածում:

Պատմիչ Փավստոս Բյուզանդը, նկարագրելով Դ դարում Շապուհի ասպատակությունները Մեծ Հայքում, նշում է. «Նրանք առան Տիգրանակերտ մեծ քաղաքը, Աղձնիք գավառում՝ բղեշխի իշխանության մեջ, և այնտեղից քառասուն հազար ընտանիք անմիջապես գերի քշելով՝ իրենք արշավեցին Մեծ Ծովք գավառը»: Այսինքն՝ Դ դարում արդեն մայրաքաղաքի նշանակությունը կորցրած Տիգրանակերտը դեռևս պահպանում էր մեծ քաղաքի դերը և ուներ ավելի քան 100000 բնակիչ¹⁶:

Հետագա դարերում, ենթարկվելով տարբեր նվաճումների և ավերումների, հետզհետե խամրելով, անհետանում է պատմության թատերաբեմից:

Ինչպես արդեն նշեցինք, հնավայրը մեր օրերն է հասել խիստ ավերակ վիճակում: Դրա գլխավոր պատճառներից են տարածքի օգտագործումը գյուղատնտեսական նպատակներով և անդադար գանձախուզությունը, որի առաջին փաստագրողն ու ականատեսը Ջ. Թեյլորն է դեռևս 1860-ական թթ.

13 Նշվ. աշխ., էջ 335:

13 Նշվ. աշխ., էջ 349-350:

14 Նշվ. աշխ., էջ 312-313:

16 Փավստոս Բյուզանդ, Հայոց պատմություն, Երևան, 1987, էջ 221:



Տիգրանակերտից հայտնաբերված հելլենիստական սյան խոյակ, խարիսխներ, մարտակառքի անիվներ և գամեր (լուս.՝ Ս. Դանիելյանի, 2018 թ.)

«Այցիս օրոք պարսպապատ տարածքը ցորենի մի բերրի արտ էր...: Այստեղից այնպիսի քանակությամբ ոսկյա և արծաթյա դրամներ են գտնվում, որ տերը ոչինչ չի վճարում մշակ ֆելլահներին գործի համար, դեռ ավելին՝ վերջիններս են նրան հանձնում հնարավոր գտածոյի կեսը»¹⁷:

Յարդ շարունակվող գանձախուզության մասին մեզ տեղեկություններ փոխանցեց բողոքյուլյուցի բուրդ Ալի Յըլմազը: Ըստ նրա՝ քաղաքատեղիի տարածքից հայտնաբերվում են Տիգրան Մեծի, փոյուգիական և սելջուկյան դրամներ, օձագլուխ, ինչպես նաև ապակյա ապարանջաններ, օղեր, մատանիներ և այլն: Բացի այդ՝ քատրոնի մոտակա իր հողամասում ցույց տվեց հնավայրի տարածքից փոխադրված սյունների խարիսխներ, հելլենիստական խոյակ, տարբեր բեկորներ, մարտակառքերի մետաղական անիվներ ու գամեր, որոնք քաղաքի երբեմնի փառքի լուռ վկաներն են: Տիգրանակերտից տեղահանված մի սյան խարիսխ էլ հայտնաբերեցինք հարևան Ակղամ գյուղում:

Հնավայրի ավերման հաջորդ պատճառը ճանապարհաշինությունն է. միջնաբերդի բլրի արևմտյան եզրի ավտոճանապարհն անցնում է քաղաքատեղիի միջով, իսկ վերջինիս հարավային եզրով երկաթգիծն է: Բացի այդ՝ գրեթե ողջ տարածքն օգտագործվում է որպես եգիպտացորենի դաշտ:

Մեր ուսումնասիրությունները. այժմ անդրադառնանք մեր դաշտային ուսումնասիրությունների ժամանակ ի հայտ եկած մանրամասներին, որոնք նոր լույս են սփռում քաղաքի շինությունների վրա:

Տիգրանակերտ մայրաքաղաքի ավերակները գտնվում են Մեծ Հայքի Աղձնիք նահանգի հարթավայրային հատվածում՝ Տիգրիսի ձախ վտակ Նիկեփորիոս-Արզան (այժմ՝ Յանարսու) գետի ձախ ակունքի, այժմյան Բաթման քաղաքից՝ 25 կմ հյուսիսարևելք, իսկ Բողոքյուլյու (հնում՝ Թելիբա) գյուղից՝

2 կմ հարավ-արևմուտք (N 37.972950, E 41.390089, ծ. մ.՝ 560 մ):

Ըստ Պլուտարքոսի բնորոշման՝ «Տիգրանակերտ հսկա քաղաքն» ընդգրկել է մեծ մակերես, որի պարսպապատ հատվածը զբաղեցնում է 150 հա տարածություն (արտաքին չափերն են՝ 1,58 x 1,43 կմ): Այն ավելի մեծ է Մեծ Հայքի բոլոր մայրաքաղաքներից (օրինակ՝ Վանի բերդը՝ 17 հա է, Արմավիրի բլուրները՝ մոտ 60 հա, Արտաշատի բլուրների պարսպապատ տարածքը՝ մոտ 65 հա, Գլինը՝ 11 հա, Բագարանը՝ 22 հա, Կարսը՝ 16 հա, Անիի պարսպապատ մակերեսը՝ 80 հա), ուստի այն համարել որպես Աղձնիք նահանգի կենտրոնական քաղաք կամ բերդ՝ ուղղակի անտրամաբանական է:

Ի տարբերություն արքայաշեն Արցախի և Ուտիքի Տիգրանակերտների, որոնք կառուցված են թեք լանջերի վրա՝ ամենաբարձրադիր մասում ունենալով միջնաբերդեր, այս մայրաքաղաքը կառուցելիս կիրառվել է քաղաքաշինության այլ սկզբունք: Այն է՝ կառուցված է ոչ թե բարձունքին, այլ ընդարձակ դաշտի ամենացածրադիր հարթ վայրում՝ Նիկեփորիոս-Արզան գետի ձախ ակունքի:

Այժմ անդրադառնանք քաղաքի և նրա պահպանված շինությունների ճարտարապետական նկարագրություններին:

Քաղաք. Տիգրանակերտը հատակագծված է հելլենիստական քաղաքաշինական սկզբունքներով, այսինքն՝ փոխտղահայաց փողոցների ցանցի կանոնավոր կառուցապատմամբ (հիպոդամյան համակարգ) և հունական ամֆիթատրոնով: Արևմուտքից և հյուսիսից եզերված է եղել 20 մ միջին լայնությամբ գետով, իսկ արևելյան և հարավային կողմերից պաշտպանական նպատակով անցկացվել է գետից սնուցվող լայն խանդակ, որի մասին հին հռոմեացի պատմիչ Պուբլիոս Կոռնելիոս Տակիտոսը հաղորդում է. «Նա (Տիգրանը) զբաղեցրել էր Տիգրանակերտը՝ բազում պաշտպաններով և հսկայական ամրություններով հզոր քաղաքը:

17 Ղազարյան Վ., նշվ. հոդվ., էջ 155-156: Բնօրինակը տես Taylor J., նշվ. հոդվ., էջ 27:



Տիգրանակերտի ընդհանուր տեսարանն արևելքից (լուս.՝ Ս. Դանիելյանի, 2018 թ.)

Ահավասիկ, քաղաքի պարիսպների մի մասի մոտով հոսում է ոչ սակավ լայնության Նիկեփորիոս գետը, և (քաղաքը) ունի հսկայական խանդակ այնտեղ, ուր գետի հոսանքի պաշտպանությանը չեն վստահել»¹⁸:

Պետք է նշել, որ ժամանակի ընթացքում Նիկեփորիոս-Արզան գետը, բացառությամբ արքունի ապարանքի հյուսիսային հատվածի, հունը փոխել է: 2018 թ. այն շեղված էր առավելագույնը 1 կմ դեպի հյուսիս-արևմուտք: Ինչ վերաբերում է պատմիչի հիշատակած խանդակին, ապա դրա հետքերը մինչ այսօր տեսանելի են:

Պարսպապատ քաղաքի մակերեսն ունի հյուսիս-արևմուտքում գետի հունի եզրագծին համապատասխան եռանկյունաձև հրվանդան, իսկ հարավ-արևելքում՝ խանդակով պաշտպանված ուղղանկյուն եզրագիծ: Քաղաքի կառուցապատման երկայնական առանցքն արևելք-արևմուտք ուղղությամբ շեղված է մոտ 45⁰ անկյունով դեպի հարավ-արևելք-հյուսիս-արևմուտք: Այս առանցքի վրա է գտնվում քաղաքի գլխավոր փողոցը, որը տանում է դեպի արքունի ապարանք և ամֆիթատրոն: Երկայնական գլխավոր փողոցին ուղղահայաց անցնում է քաղաքի լայնական առանցքով գլխավոր փողոցը: Դրանց զուգահեռ՝ ավելի նեղ փողոցների կանոնավոր ցանցով քաղաքը բաժանվել է ուղղանկյուն թաղամասերի: Կառուցապատված է եղել շքեղ տաճարներով, ապարանքներով և բնակելի ու հասարակական շինություններով: Գլխավոր փողոցների հատման վայրում գլխավոր հրապարակն էր (ագորան)՝ հելլենիստական քաղաքներին բնորոշ հասարակական, առևտրական, տնտեսական կենտրոնը: Ըստ ամենայնի, այն նույնպես քաղաքի հատակագծային կանոնավոր ցանցին համապատասխան պետք է լիներ ուղղանկյուն:

Քաղաքի շքեղության մասին վկայում է Պլուտարքոսը. «Տիգրանակերտում կային առատ գան-

ձեր և աստվածներին նվիրված թանկարժեք ընծայարեքումներ, քանզի ամեն մի հասարակ մարդ և իշխանավոր արքայի հանդեպ ունեցած հարգանքի պատճառով իրար հետ մրցում էին քաղաքի ընդարձակման և բարեկարգման համար»¹⁹:

Իսկ Ապպիանոսը Լուկուլտսի կողմից քաղաքի գրավումը նկարագրելիս նշում է. «Այսպիսով գրավվեց Տիգրանակերտը և կողոպտվեց մեծ հարստություն, ինչպիսին կլիներ նորակառույց և փառասիրությամբ բնակեցված քաղաքում»²⁰:

Պարիսպ. քաղաքի կարևոր շինություններից էր նաև այն շրջապատող բարձր պարսպապատը, որի մասին Ապպիանոսը նշում է. «Նա քաղաքը շրջապատեց 50 կանգուն բարձրության պարսպով, որի հաստության մեջ կային ձիերի բազմաթիվ ախոռներ»²¹:

2018 թ. մեր դաշտային ուսումնասիրություններով պարզվեց, որ պարսպապատը (ունի մոտ 3,6 մ լայնություն, իսկ ուղղանկյուն աշտարակները՝ 9,1 x 8,12 մ հատակագծային արտաքին չափեր) կառուցված է եղել կրաշաղախի միջուկով, կիսամշակ սպիտակ կրաքարերի շարվածքով: Աշտարակների ներսում գտնվում էին 5 x 2,52 մ ներքին չափերով ուղղանկյուն թաղակապ, բազմահարկ սենյակներ: Պետք է ասել, որ Ապպիանոսի նշած ձիերի ախոռները ոչ թե պարիսպների «հաստության», այլ ուղղանկյուն աշտարակների մեջ էին տեղավորված, որոնց մյուս հարկերում գորանոցներ էին և պահակակետեր: Քաղաքի հյուսիսային, հարավային և արևելյան կողմերում՝ գլխավոր փողոցների սկզբնամասերում՝ պարսպապատի մեջ, բացված է եղել երեք գլխավոր դարպաս, և դրանց առջևում՝ խանդակի վրա՝ երեք կամուրջ:

Յավոք, այսօր քաղաքատեղիից շատ քիչ մնացորդներ են պահպանվել: Ողջ տարածքը մինչ այժմ

19 ՀԺՊԸ 1, էջ 330:

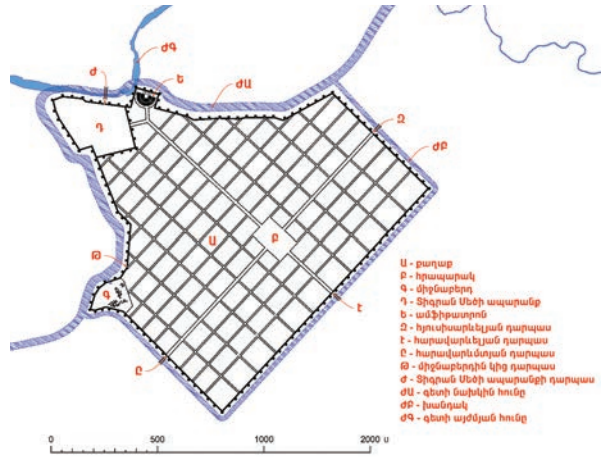
20 Նշվ. աշխ., էջ 349-350:

21 ՀԺՊԸ 1, էջ 348:

18 Ղազարյան Վ., նշվ. հոդվ., էջ 162:



Տիգրանակերտի արբանյակային լուսանկարն ըստ Google Earth-ի (2009 թ.)



Տիգրանակերտի հատակագիծը (վերակազմությունը՝ հողվածագրի, 2022 թ.)



Հյուսիսարևելյան դարպասի արևելյան աշտարակը և միջնաբերդի բլուրը հյուսիսից (լուս.՝ Ս. Դանիելյանի, 2018 թ.)



օգտագործվում է գյուղատնտեսական նպատակներով: Պարսպապատերից միայն պահպանվել են հյուսիսարևելյան դարպասին կից գույգ աշտարակների ավերակները և հարավարևելյան դարպասին կից գույգ աշտարակների ավերակաթումբը, իսկ մնացած հատվածներում հողի մակերեսին միայն հետքերն են նշմարվում:

Միջնաբերդ. Ապալիանոսը միջնաբերդն այսպես է նկարագրում. «Մերձակայքում նա բարձրացրեց նաև հզոր մի բերդ»²²:

Քաղաքի միջնաբերդը գտնվել է արևմտյան եզրին՝ տարածքի միակ բարձունքին՝ գետի և խանդակի միացման անկյունում գետեղված 2,4 հա մակերեսով բլրի վրա: Միջնաբերդի տարածքը քրդերը կոչում են Դ-երոք, իսկ նրա հյուսիսային ստորոտից հոսող և քաղաքը սնուցող հորդառատ սառնորակ աղբյուրը՝ Դ-երոք փնար: 2018 թ. այն վերակառուցված էր: Խիտ կառուցապատմամբ միջնաբերդում, ամենայն հավանականությամբ, բնակվել է քաղաքի վերնախավը: Կառույցներն այժմ չեն պահպանվել, միայն նրանց պատերի ուրվագծերն են նշմարվում:

Միջնաբերդում բացված էր գանձախուզության ենթարկված մի շինության պատի մնացորդ, իսկ բերդի տարածքում կային խեցեղենի, ինչպես նաև կղմինդրի բազմաթիվ բեկորներ: Միջնաբերդի ստորոտով անցնող ասֆալտապատ ճանապարհը վնասել է արևմտյան և հյուսիսարևմտյան հատվածները:

Տիգրան Մեծի ապարանք. գարնանալիորեն Տիգրան Մեծն իր ապարանքը կառուցել է ոչ թե միջնաբերդում, այլ քաղաքի եզրին: Նրա տեղորոշման հարցում կարևոր են Ապալիանոսի տեղեկությունները, որոնցից մեկում նշում է. «Քաղաքի արվարձանում նա կառուցեց պալատ՝ ընդարձակ զբոսայգիներով, որսատեղերով և լճերով»²³, իսկ երկրորդում՝ «...Սեբստիլիոսը Մանկայոսին Տիգրանակերտում փակելուց հետո կողոպտեց արքունի պալատը, որը պարսպապատ չէր, քաղաքի և բերդի շուրջ խանդակ փորեց, (պաշարողական) մեքենաներ պատրաստեց և պարսպի տակ ականներ փորեց»²⁴:

Հենվելով այս հաղորդումների և մեր դաշտային ուսումնասիրությունների վրա՝ եզրահանգում ենք,

22 ՀԺՊԲ 1, էջ 348:

23 Նույն տեղում:

24 Նույն տեղում:



Միջնաբերդի աղբյուրը և տարածքում գանձախուզության ենթարկված շինության մնացորդը (լուս.՝ Ս. Դանիելյանի, 2018 թ.)



Միջնաբերդի տարածքում առկա կղմինդրի բեկոր (լուս.՝ Բ. Քորթոշյանի, 2018 թ.) և Տիգրան Մեծի ապարանքի պարսպապատի հյուսիսային մնացորդները (լուս.՝ Ս. Դանիելյանի, 2018 թ.)

որ արքունի ապարանքը (գրադեցրել է 8,4 հա) գտնվել է գետի շրջադարձման հարթ հատվածում՝ եռանկյունաձև հրվանդանի անկյունում: Հարկ ենք համարում նշել, որ, ի հակադրություն պատմիչի տեղեկության, ապարանքը շրջապատված է եղել պարսպապատով, քանի որ գետահայաց պռնկին տակավին պահպանվում են հյուսիսային պարսպի մնացորդները: Մնացած հատվածներում նշմարվում են միայն հետքերը՝ սպիտակ կրափոշու տեսքով, որոնք վերջին շրջանում ավերումների հետևանք են: Ապարանքի արտաքին պարսպապատն ունեցել է գետի հունին համապատասխան անկանոն եզրագիծ, իսկ քաղաքից բաժանված է եղել վերջինիս փողոցային ցանցի համեմատ անկյունային դիրք կազմող առանձին պարսպով: Ըստ Թեյլորի հատակագծի՝ ապարանքն ունեցել է մաս արտաքին դարպաս դեպի գետի կողմը, որի վրա հավանաբար եղել է կամուրջ:

Ներկայումս արքունի ապարանքից պահպանվել է գանձախուզությունների հետևանքով տակնուվրա արված աննշան ավերակաթումք:

Ամֆիթատրոն. կառուցված է արքունի ապարանքից 600 մ հյուսիս-արևելք՝ քաղաքի հյուսիս-

արևմտյան եզրի գետափնյա թեք լանջին: Նրա մասին վկայող միակ աղբյուրը Պլուտարքոսն է: Ըստ նրա հաղորդման՝ Տիգրան Մեծը թատրոնի հանդիսավոր բացման ժամանակ հրավիրել էր հույն դերասանների²⁵:

Կիսաշրջան հատակագծով և 91 մ տրամագծով ամֆիթատրոնի կենտրոնական առանցքը հյուսիս-հարավ ուղղությունից ունի 16⁰ շեղում դեպի հյուսիս-արևելքից հարավ-արևմուտք: Բլրի թեք լանջը ծառայեցվել է որպես բնական ամֆիթատրոն, իսկ նրա վրա ձևավորած մոտ 33 շարք կիսաշրջանաձև աստիճանները՝ նստարաններ հանդիսատեսի համար: Կենտրոնում 10 մ շառավղով կիսաշրջանաձև օրբեստրան էր (նվազախմբի և երգչախմբի համար նախատեսված հրապարակը), որին հաջորդում էին պրոսկենեն (սկենեի առջև գտնվող հարթակ, որի վրա կատարվում էին բեմականացումները) և սկենեն (դերասանների հանդերձարանը): Քաղաքի կողմից թատրոնը հարավարևելյան և հարավարևմտյան հատվածներում ունի 2,9 մ լայնությամբ երկու թաղակապ մուտքեր, որոնք բացվել են դեպի

25 ՀԺՊԲ 1, էջ 335:



Տիգրան Մեծի ապարանքի ավերակաթումըը (լուս.՝ Ս. Դանիելյանի, 2018 թ.) և թատրոնի արբանյակային լուսանկարն ըստ Google Earth-ի (2009 թ.)



Թատրոնի ընդհանուր տեսքը հյուսիսից (լուս.՝ Ս. Դանիելյանի, 2018 թ.)

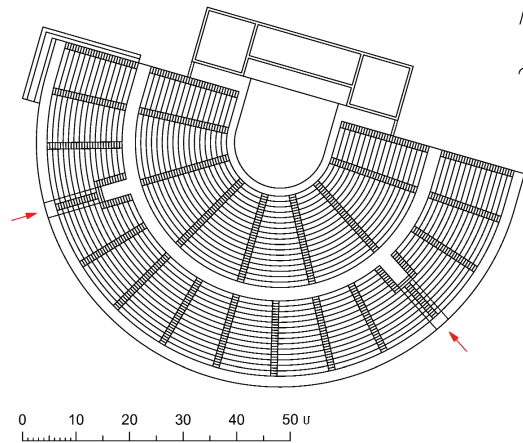
նստարանների շարքերի միջև գտնվող կիսաշրջանաձև անցուղին: Ըստ ամենայնի, թատրոնի և պրոսկենների միջև՝ հյուսիսարևելյան և հյուսիսարևմտյան անկյուններում, բացված են եղել մուտքեր:

Պետք է նշել, որ Տիգրանակերտի ամֆիթատրոնը չափերով մոտ էր Փոքր Ասիայի Ասպենդոս քաղաքի թատրոնին (տրամագիծ՝ 96 մ, նստատեղ՝ 7000), Հիերապոլիսի թատրոնին (տրամագիծ՝ 91 մ) և ավելի մեծ էր Աթենքի մեծ թատրոնից (տրամագիծ՝ մոտ 80 մ), իսկ Մերձավոր Արևելքում ամենամեծն էր (օրինակ՝ Հորդանանի Ջարեշ քաղաքի թատրոնը՝ 77 մ, Սիրիայում Բոսրա քաղաքինը՝ 88 մ տրամագիծ, Պալմիրայինը՝ 48 մ): Այսպիսով, կարող ենք ասել, որ անտիկ ամֆիթատրոնների շարքում Տիգրանակերտինը խոշորներից էր՝ շուրջ 7000 նստատեղով:

2018 թ. թատրոնից պահպանվել էին կիսաշրջանաձև նստատեղերի թեք հողածածկ լանջը, արտաքին եզրագծի պատի կրաշաղախ միջուկը, որոնց մեջ բացվող երկու թաղակապ մուտքերի ավերակները մասամբ կանգուն էին: Ամենալավ պահպանված հատվածները հյուսիսարևմտյան անկյան մեծածավալ ուղղանկյուն քարերի կանոնավոր ութ շարքերն են և հյուսիսարևելյան անկյան զանգվա-

ծեղ կրաշաղախ միջուկը: Օրբեստրայի և սկենեի հետքերն անգամ չեն պահպանվել, միայն պեղումների շնորհիվ կարող են ի հայտ գալ դրանց հիմքերը: Թատրոնի տարածքում հայտնաբերեցինք արձանագիր խիստ մաշված, անընթեռնելի մի քար:

Ի դեպ, մինչ այսօր հայտնի կրաշաղախի հնագույն կիրառումներն անտիկ Հայաստանում հայտ-



Ամֆիթատրոնի հատակագիծը (վերակազմությունը՝ հողվածագրի, 2022 թ.)



Թատրոնի հյուսիսարևմտյան անկյունը (լուս.՝ Ս. Դանիելյանի, 2018 թ.)

նաբերվել են Արտաշատում և Արցախի Տիգրանակերտում: Վերջինում կրաշաղախը գործածվել է արտաքին քարաբլոկների և ժայռե հիմնատակների միջև, պարսպի միջուկի անմշակ քարերի արանքներում իբրև կապակցող նյութ, նաև առաջին շարքի քարերի և ժայռերի միջև ջրամեկուսիչ շերտ²⁶:

Իսկ մայրաքաղաք Տիգրանակերտում կրաշաղախի կիրառումն ավելի է կատարելագործվել և դարձել շարվածքի միջուկի հիմնական զանգված. պարիսպների արտաքին շարքերի կոպտատաշ քարերի միջև անմշակ կրաքարերի լիցքով զբաղեցրել է պարիսպների լայնքի մեծ մասը: Իսկ ամֆիթատրոնի կանոնավոր քարաբլոկների միջև անմշակ քարի լիցքով և կրաշաղախով ստեղծվել է զանգվածեղ միջուկ (եթե Արցախի Տիգրանակերտում արտաքին քարաբլոկները զբաղեցրել են պարսպի լայնության 60-70%-ը, իսկ միջուկը՝ 30-40%-ը, ապա մայրաքաղաքի պարիսպներում և ամֆիթատրոնում կրաշաղախ միջուկն է շարվածքի մեծ մասը): Հավելենք նաև, որ ի տարբերություն Արտաշատի և Արցախի Տիգրանակերտի՝ մայրաքաղաքի ամֆիթատրոնի շարվածքում ուղղանկյուն քարաբլոկների միջև ծիծեռնակապոչ կապեր մեզ չեն հանդիպել:

Ամփոփելով այս ամենը՝ կարող ենք արձանագրել, որ հայ ճարտարապետության անտիկ ժամանակաշրջանի գլուխգործոց Տիգրանակերտ մայրա-

քաղաքը, որը հելլենիստական քաղաքաշինության լավագույն օրինակ էր և եզակի տեղ ունի համաշ-



Թատրոնի հարավարևմտյան թաղակապ անցուղի (լուս.՝ Ս. Դանիելյանի, 2018 թ.)

խարհային ճարտարապետության մեջ, այսօր, ցավոք, շարունակաբար անխնամ մնալով և ավերվելով ու թալանվելով առավել ևս վերջին մի քանի հարյուր տարվա ընթացքում տեղաբնակ օտարագիների կողմից, ինչպես նաև թուրքական իշխանությունների՝ հուշարձանին միտումնավոր հատուկ կարգավիճակ չտալու պատճառով գտնվում է իսպառ անհետացման եզրին:

Տիգրանակերտը կարոտ է պեղումների և գիտական առավել մանրակրկիտ ուսումնասիրությունների, որոնք նոր լույս կսփռեն երբեմնի հռչակավոր մայրաքաղաքի անցյալի վրա:

²⁶ Petrosyan H., "Tigranakert of Artsakh", Aramzad Armenian Journal of Near Eastern Studies, vol. 10, issues 1-2 (2016) 2020, p. 333.

ՓՈԽԱՆՈՐԴԱԿԱՆ ԱՅՑԵԼՈՒԹԻՒՆ Ի ՎԻՃԱԿԻՆ ԳԱՆՁԱԿՈՒ

Գրիգորիս եպիսկոպոս Աղվանեանց

Սկիզբը՝ № 15-ում և № 16-ում

ԻԸ

Նիւզգեար¹¹³

Ամսոյս 19-ին այցելեցինք Նիւզգեար գիւղը, որ կրաղկանայ 76 տուն գոտ հայ բնակիչներէ՝ 301 արական, 261 իգական: Սոյն գիւղացիներ 70 տարի առաջ Երևանէն գաղթեր են ի Գանձակ և այնտեղէն մի հատուած՝ 17 տուն, եկած է այս գիւղ:

Գիւղս ունի հարթ-հաւասար սարահարթի վրայ դաշտային ընդարձակ և պատուական վարելահողեր՝ աշխատասէր հայ գիւղացոյ, միայն հայ գիւղացոյ գործունէութեան վայելուչ ասպարէզ: Մեր այցելած բոլոր գիւղերու մէջ սա միայն է, որ իւր բոլոր հունձեր սայլերով կփոխադրէ գիւղամէջ: Գիւղս ունի Ս. Գէորգ անուամբ մի հնաշէն եկեղեցի¹¹⁴, որ սոքա աւերակ գիւղատեղիս գաղթելու միջոցին վերանորոգեր են: Թէև այժմ չունի վարժարան, բայց երբեմն ունեցեր է, որ ասույի պէս երևացեր ու անհետացեր է:



ՆՈՒՎՋԱՐ. Սբ. Գևորգ եկեղեցին (լուս.՝ Ա. Օհանյանի, 1980-ական թթ.)

Գիւղիս արևելեան հարաւակողմ՝ ձորի մէջ բարձրացած մի բլրակի կողքին, կգտնուի մի փոքրիկ աւերակ վանք՝ Ամենափրկիչ անուամբ¹¹⁵, որ

հայազգի Ծերալովի կալուածքի մէջ ընկած է: Վանքի շուրջը կգտնուին միաբանութեան աւերակ խցատեղին, ձիթահանքի աւերակ եւ գերեզմաններ: Կալատմեն (թէ որչափ արդար է, մենք չգիտենք) յիշեալ վանքի հիւսիսային դռան կողքին՝ մի մեծ քարի վրայ, կայ եղեր ընդարձակ արձանագրութիւն, որուն մէջ կբովանդակուէր վանքապատկան անտառի և վարելահողերու յիշատակարան: Յիշեալ հայազգի Ծերալովն կասկածելով, որ այս յիշատակարան մի օր իւր ընդարձակ սահմանի մի մասը իր ձեռքէն կորզել պիտի տայ, ուստի այդ յիշատակարան անելանելի դժոխքն է իջուցեր:

Գիւղիս սահմանի արևելակողմ՝ երկու վերստ հեռաւորութեամբ, մի աւերակ գիւղատեղի կայ, որուն գիւղացիք Կուճուր (փոքրիկ) գիւղ կանուանեն, իսկ շրջակայ թուրքեր՝ Քիսուլար: Յիշեալ աւերակի մէջ կայ մի խոնարհուած եկեղեցի՝ իւր կանգուն սեղանաքարով, և եկեղեցոյն արևելակողմ՝ գերեզմանոց:



ՆՈՒՎՋԱՐ. Ամենափրկիչ վանքը (լուս.՝ Ա. Օհանյանի, 1980-ական թթ.)

Գիւղիս բնակչաց մէջ տակաւին ուսումնասիրութեան հոգի չէ մտել, ուստի և շատ դժուարութեամբ յանձնառու եղան վարժարան շինելու: Բայց ի վերջոյ սոյն շինութեան համար հոգատար յանձնաժողով ընտրեցին 4 անձինք՝ Սիմէօն Յարութիւնեան, Նահապետ Սարգարեան, Աւետիս Բաղալեան և Սարգիս Մարտիրոսեան, որոնց յանձնեցին հասարակական վճռով առաջիկայ սեպտեմբերէն սկսեալ մինչև միւս սեպտեմբերի սկիզբն լրացնել վարժարանի շինութիւն՝ խոստանալով վճարել նորա վերաբերեալ բոլոր ծախքեր և այնուհետև բաժանորդագրութեամբ կալէ մասն արմտիք հաւաքելով՝ վարժարանի գոյութիւնը ապահովացնել:

113 Գտնվում է Շամխորի համանուն շրջկենտրոնից 17 կմ հարավ-արևելք (ծ. մ. բարձր է 1340-1410 մ):
114 Ծխական եկեղեցին գտնվում էր գյուղամիջում և մինչև 1989 թ. բռնագաղթը կանգուն էր (մանրամասն տես՝ Կարապետյան Ս., Հյուսիսային Արցախ, էջ 500):
115 Սբ. Ամենափրկիչ վանքը գտնվում էր Նուկզարից մոտ 5 կմ հարավ-արևմուտք՝ միջնադարյան գյուղատեղիի հարավ-արևմտյան եզրին: 1984 թ. դեռևս պահպանվում էին եկեղեցին և գավիթը (մանրամասն տես՝ նշվ. աշխ., էջ 500-504):



ՓԻՔ. գյուղը հարավ-արևելքից (լուս.՝ Ս. Կարապետյանի, 1980-ական թթ.) և Սբ. Ստեփանոս եկեղեցին հյուսիս-արևմուտքից և հարավ-արևելքից (լուս.՝ Ա. Օհանյանի, 1980-ական թթ.)

հական աշակերտներ, մահմեդականաց դեմ միշտ ընչից և անձնապաշտպանութեան ճիրք կրթնեն:

Սորա արդարև անձնապաշտպանութիւնը յարգող գիւղացիներ են, զի երբ իրենց ուժին չափը ո՛չ պակաս, այլ թշնամու ուժին հաւասար կգտնան, երբէք չեն զիջաներ, իրենց բաճկոն հանողներուն թոյլ տալ, որ շապիկ ևս հանեն, ի վնաս իրենց աստանական ապրուստին:

ԻԹՓիբ¹¹⁶

Ամսոյս 21-ին այցելեցինք ի Փիբ գիւղ, ըստ թիւրքաց՝ *Չազլիկ* (Պաղեղի գիւղ), որ շինուած է մի բարձր լերկ քարաժայռի դժուարակոխ լանջի վրայ և կբաղկանայ 318 տուն գուտ հայ բնակիչներ՝ 1464 արական, 1328 իգական: Ունի գիւղս երկու եկեղեցի, մինն է նորաշէն, գմբէթաւոր, Ս. Ստեփաննոս¹¹⁷ անուամբ, որոյ մէջն կկատարուի ժամասացութիւնն, իսկ միւսն է մի հնաշէն, փայտածածկ եկեղեցի՝ Ս. Աստուածածին¹¹⁸ անունով, որոյ մէջն

ժամերգութիւն չեն ըներ: Գիւղի մէջտեղ կայ մի ուխտատեղի՝ Ս. Գէորգ անունով, որ ո՛չ այլ ինչ է, եթէ ոչ մի հաց թխելու փոքրիկ տուն: Սորա մէջ կայ հողով լցուած մի թոնիր: Ուխտատրներ սորա միջի հողը կշաղախեն և մկնատամ անունով վերքի վերայ կբսեն բժշկելու: Թոնրի տան կծառայեն երկու կանայք և կվայելեն նորա արդիւնքը:

Գիւղս ունի միղասեան ծխական վարժարան, որոյ մէջ կուսանեն 60-ի չափ աշակերտներ, որ թէև 1877 թուականէ ի վեր բացուած է¹¹⁹, բայց ժամասացութիւն այնքան խեղճ և անկանոն է, որ կարծես թէ գիւղիս մէջ երբէք վարժարան ու ձայնաւոր վարժապետ եղած չիին: Վարժարանի անցեալն այնչափ առանց հոգատարութեան մնացած է եղեր, որ այն ժամանակէն ցայսօր երկու տող գրելու համար գրիչ բռնող չէ ունեցեր: Վարժարանի շինութեան նախապատճառ և մեծ բաժին ծախք մատակարարող եղած է Չարեքայ վանից վանահայր արժ. Աստուածատուր վարդապետ Տեր-Յարութիւնեանց¹²⁰ և հանգուցեալ Արարատեան Աղէքսանդր վարժապե-

116 Գտնվում է Դաշկեսանի համանուն շրջկենտրոնից 7 կմ հյուսիս-արևմուտք՝ Շամբոր գետի աջակողմյան և Արթինաջուրի ձախակողմյան վտակների միջև (ծ. մ. բարձր է 1360-1620 մ):
 117 Սբ. Ստեփանոս եկեղեցին կառուցվել է 1849 թ. գյուղի հասարակության և տփխիսեցի Ստեփան Միրիմանյանցի նյութական աջակցությամբ (մանրամասն տե՛ս նշվ. աշխ., էջ 265):
 118 Ըստ ամենայնի՝ ԺԷ դարի կառույց է (մանրամասն տե՛ս նշվ. աշխ., էջ 264-265):

119 Կրում էր Սբ. Գևորգյան անունը: Գւլբոցի շինարարական երկու արձանագրությունը մեզ է հասել Հովհաննես քահանա Խոջայանցի շնորհիվ (ՀԱԳ, ֆ. 461, ց. 1, գ. 9, թ. 187: **Կարապետյան Ս.**, նշվ. աշխ., էջ 263):
 120 Սղնախցի Աստվածատուր վարդապետ Տեր-Հարությունյանը Գետաբեկի շրջանի Չարեք վանքի վանահայրության պաշտոնը վարել է 1875 թ.-ից մինչև սպանվելու օրը՝ 1902 թ. օգոստոսի 21-ը (մանրամասն տե՛ս նշվ. աշխ., էջ 116):



ՓԻՔ. Դին Փիք գյուղատեղին հարավից (լուս.՝ Ա. Օհանյանի, 1980-ական թթ.)

տը¹²¹ իւր ուսուցչութեամբ, բայց, ափսո՛ւ, որ քիչ միջոց վարժապետութիւն արած է այստեղ: Սորա անձնուիրութեան յիշատակ գիւղացիներ զմայլմամբ կ'պատմեն:

Գիւղիս արևելեան լեռնակատարի վերայ կայ մի մատուռ՝ *Քարհատի խաչ* անուանուած ուխտատեղի¹²², որոյ մէջ՝ և նահատակի գերեզման իւր տապանաքարով: Սոյն ամբողջ լեռը պաղլեղի հանք է և իւր ներքև ունի դադարեալ գործարան: Կտրելու պաղլեղաքար ուխտատեղոյն մօտ լինելով՝ յիշեալ ուխտատեղին *Քարհատի խաչ* անուանուած է:

Գիւղիս հարաւակողմ՝ մի վերստ հեռաւորութեամբ, կայ *Մանդուռ* (թերևս մատուռ) անունով ուխտատեղի, որոյ ներքև շինուած օճախի մէջ խունկ ու մոմ կ'վառին: Ըստ ավանդութեան բնակչաց՝ անգիր ժամանակէն ի վեր եղած է ուխտատեղիս: Սոյն օճախին կիովանաւորեն նոյնպէս անյիշատակ ժամանակէ ի վեր երկու կաղնիներ՝ հայր և որդի անուանուած: Ատոնցմէ առաջինը, կարի հաստաբուն, չորացած ու փտած բազմաճղի, զառամած ու գոսացած լինելով, ասկէ 20 տարի առաջ, ուժգին քամիին այլևս չդիմանալով, կործանուեր է՝ բացօդեայ թողնելով իւր ներքև եղած օճախ և խաչաքարերն: Իսկ փոքր-ինչ հեռու եղող որդի կաղնին, թէպէտև շատ ծերացած, բայց դեռևս շատ դարերով մահուան դէմ մաքառելու յոյս կտայ, զի իւր արմատներ երկարացուցած է՝ իւրմէն քիչ մի հեռու ձորակի մէջ գտնուած սառնորակ և բարեհամ աղբիւրի ջրէն ծծելու, զովանալու և կենսաւորելու:

Հարաւարևմտեան կողմ՝ նոյնպէս մի վերստ հեռաւորութեամբ, նոյն ձորակի ձախ ափին, կայ մի տապան-ուխտատեղի՝ *Ճզնաւոր* անուանուած: Գիւղիս բնակիչները, յիշեալ տապանաքարին կից օճախ շինած, խունկ ու մոմ կ'վառեն և ամէն տարի՝ զատկի տօնին, մետաքսի հիւտուածքի մէջ կարմիր ձու դրած՝ կ'կախեն տապանաքարին հովանաւորող

թխկի ծառի ճիւղերէն: Թէ ի՞նչ պատճառաւ այդ տվորութիւն մտած է իրենց մէջ, իրենք էլ չգիտեն:

Նոյնպէս գիւղիս արևելահարաւային անտառի մէջ՝ 4 վերստ հեռաւորութեամբ *Չարեքայ վանքը* տանող ճանապարհի վրայ, կայ ուխտատեղի մատուռ իւր միջի տապանաքարով՝ *Գուգուլ-խաչ* անուանուած¹²³: Ամառնային ամպերու կայծակ սկսելու միջոցին անմիջապէս գիւղէն մատաղ կտանեն յիշեալ ուխտատեղին, որ կարկուտը իրենց գիւղի անդաստանի վրայէն անցնէ, ինչպէս որ այս տարի ևս այդ ուխտադրութիւն կատարելով՝ իրենց յոյս պսակուեր է:

Սոյն կողման վրայ՝ գիւղէն 8 վերստ հեռաւորութեամբ, կայ մի շինատեղի՝ *Աղուեսաշէն* անունով¹²⁴, ըստ թուրքաց՝ *Թիւլքի-քէնդ*, որոյ մէջ կան խոնարհուած եկեղեցի և գերեզմանոց:

Գիւղիս արևմտակողմը՝ Շամբոր գետի աջ ափին, կայ հին շինատեղին՝ *Փիք* անուանեալ¹²⁵: Սոյն աւերակի մէջ կայ մի կանգուն և առողջ, սագաշէն եկեղեցի, որոյ հարաւային կողմը կգտնուի մատուռ՝ Բարսամ ճգնաւորի դամբարանով¹²⁶, և արևմտահիւսիսի կողմը՝ բլրակի գլխին, կան երկու ուխտատեղի մատուռներ՝ *Քոյր-եղբայր*:

Յուսկան-նահատակ անուանուած եղբոր մատուռը¹²⁷ պարսպապատած է, որոյ կապալառուն ուխտաւորաց նուէրներէն տարին տասն ռուբլի փող կտայ գիւղիս ուսումնարանին: Դարձեալ հիւսիսա-

121 Ալեքսանդր Արարատյանը դասավանդել է 1876-1878 թթ. (մանրամասն տես՝ նշվ. աշխ., էջ 263):

122 Գտնվում էր Փիքի հարավային կողմում՝ Շիբասարի վրա (նշվ. աշխ., էջ 268):

123 Գյուղի վրայ անվամբ հայտնի այս խաչքարը գյուղացիները փոխադրել էին գյուղամէջ, որտեղ և պահպանվում էր մինչև բռնազաղթը: Կերտվել է 1292 թ. (նշվ. աշխ., էջ 273):

124 Աղվեսաշէնը՝ որպէս ամառանոց, հիշվում է 1905 թ. քաջարի փիթեցիների՝ թուրք ավագակախմբին արժանի հակահարված տալու առնչությամբ (մանրամասն տես՝ նշվ. աշխ., էջ 258):

125 Հին Փիք գյուղատեղին գտնվում է բնակավայրից 5 կմ հյուսիս-արևմուտք: Եկեղեցին, որը հայտնի էր Սբ. Փեփրոնյա անվամբ, մինչև 1989 թ. բռնազաղթը գրեթէ կանգուն էր (մանրամասն տես՝ նշվ. աշխ., էջ 266-267):

126 Բարսամ ճգնաւորի մատուռը գտնվում էր վերոնշյալ եկեղեցուց հարավ: Ներսում պահպանված խաչքարերից մեկը կրել է 1457 թ. (նշվ. աշխ., էջ 268):

127 Հայտնի էր նաև Բուսկան նահատակ անվամբ (**Բարխում-տարեանց Մ.**, Արցախ, էջ 300):

կողմ՝ 5 վերստ հեռաւորութեամբ, կայ հին շինատեղի՝ *Սվրեցիք*¹²⁸ անունով, որոյ մէջ կգտնուին աներակ եկեղեցի և գերեզմանոց: Մամռապատ տապանաքարերու վրայ, խաչերէն ի գատ, հոտաղ իւր եզներով, մահակալ իւր գութանով և այլ արհեստաւոր իւր գործիքներով քանդակուած պատկերներ կտեսնուեն: Սոյն շինատեղի արևմտեան կողմ՝ մի վերստ հեռաւորութեամբ՝ բարձր սարի հարթավայրի վրայ, կգտնուի մի մատուռ՝ իւր միջի խաչանիշ գերեզմանաքարով՝ *Շորայր* անուանուած: Ատորմէ քիչ մի վայր՝ դժուարամատչելի ժայռագլխին, կայ *Քոյր* անուանեալ մատուռ՝ իւր գերեզմանաքարով: Երկուքն ի միասին *Մաղթում զաղա* կանուանուեն: Հին Փիք գիւղատեղոյ և Յուսկան նահատակի մէջտեղ բարձրացած բլրալանջի վրայ կայ բերդատեղի՝ *Գառանտավանք*՝ անուանեալ *ղալէ*¹²⁹:

Գիւղիս արևմտահարաւ կողմը՝ 6 վերստ հեռաւորութեամբ, *Աղուէաշէնի* ջրի ձախ ավիին, կայ մի սեպագեալ քարասար, որ բաղկացած է բազում խաւերէ, շերտ-շերտ իրարու վրայ գոյացած ուղղաբերձ բարձրութեամբ: Այդ բարձրութեան մէջտեղի՝ երկու կանգնաչափ հաստութեամբ եղած շերտն փուխր լինելու համար մաշած և մէկ կանգնաչափ խոր ընկած է, որոյ վերի և վարի շերտերը, երկու շրթունքներու պէս դուրս մնալով, մի երկարածիգ, հորիզոնական դիրքով բերան ձևացուցեր են: Այդ երկոքին շրթանց կամբիբունեն մէջը 7 բնակավայրեր կան՝ փուխր քարի մէջ փորուած փոքրիկ խցերու մեծութեամբ, իրարմէ հեռու, ասոնցմէ ոմանց մէջ՝ 5, ոմանց՝ 10 մարդ հազիւ կարող են պարունակել: Այդ բնակավայրի վերի և վարի բարձրութիւնները այնչափ ահարկու են, որ վերուստ ի վայր նայողին տակուն կտիրէ: Այդ տեղէն եթէ մարդ վարի կողմը նայելու լինի, խելքը պտոյտ կու գայ և չի կարող ինքն իրեն կանգուն պահել: Խցակներու քամակի կողմը նախապէս երեք կանգնաչափ փորուած և իւրաքանչիւրի առջև քարուկրով պատ շարած՝ 2 շրթունքներ իրարու հետ միացուցեր և բնակավայր ըրած են, որոնց ամէնքն ի միասին տեղական բնակիչներէն կանուանուի *Օխտը եղի (եօթն եկեղեցւոյ) քար*: Պարսից և լեզգիների արշաւանքի ժամանակ նոցա իւրաքանչիւրի մէջ մի-մի գերդաստան ապաստան եղած է: Եւ այդ միջնաշերտի մի կողմ, որ հիւսիսէն արևելք դարձած է, կերկարի մինչև կէս կանգուն լայնութեան և 2 կանգնաչափ բարձրութեան, ճանապարհի մէջ մտնելով՝ կերթան այդ

բնակավայրեր: Մինչև չհասնեն այդ բնակավայրերը, նոյն բնակավայրի հակառակ կողմէն մարդ կարող չէ նոյն նեղ շաղով դուրս գալ: Որդոյ որդի անհոյութեամբ մեզ հասած կպատմեն, թէ մի հարս այդ շաղէն իջնալու ջուր բերելու միջոցին վարի անտառի մէջ թագնուած լեզգին հրացանածգութեամբ ի վայր կգորէ զհարսն: Եւ թէ շաւիղի անցքը պահպանող երիտասարդն գնդակահարութեամբ սպանուելու և ի վայր կործանուելու միջոցին աղեկտուր մայրն ինքն զինք ի նոյն բարձրութենէ հոսեցուցեր է ի վայր, և նորա մարմին քարերուն զարնուելով քանի մը կտորի բաժնուեր է: Ահա գիտնալու է, թէ 30.000.000 հայի մնացորդն ինչ ահեղի միջոցներով ապրեր և հասեր է մինչև մեր ծնունդ: Այսպիսի ողբալի ազգին պահպանութեան համար ինձի պէս ողորմելի արարածներ եպիսկոպոս եղած և նորա եկեղեցւոյ տեսուչ հաստատուած են՝ ժողովուրդ կառավարելու:

Այնինչ մենք Գետաշէնու և բանանցեցուց շինատեղոյ անձկութեան, հետևապէս և տներու ու փողոցներու խոնաւութեան, անկանոնութեան և աղտոտութեան վրայ զարմացած էինք, այս գիւղի մէջ անկախ վատթարագոյն տեսանք: Եւ սորա պատճառը մեզ կթուի, թէ հետևեալն է: Պարսից տիրապետութեան ժամանակի վատթար վարչութեան երեսէն յառաջ եկած արշաւանքներու, հարստահարութեան, գերութեան, հրոյ և սրոյ, բարբարոսական արարմունքներու պատճառաւ հայերը ձորամէջ և անփոյթ տեղեր իրանց գերեզմանոց ընտրեր են, քան թէ շինատեղի, և այս մահառիթ տառապանքներու կենցաղավարութիւն այնչափ երկար տներ և սովորութիւն դարձեր է չարքաշ հայերին, որ այսօր իսկ մահու և կենաց մէջ ընտրութիւն անելու զգացումն անգամ կորսնցուցեր են: Եւ այն ժամանակի մոլեկրօնութիւնն էլ, այդ գազանական մարմնոյ մէջ իբրև հոգի մտնալով, իրաւունք տուեր է այլակրօնի ընչից և ստացուածոց կողոպտման հետ և իզական սեռէն գեղանի կանայք և աղջկունք յափշտակելով՝ Մահմեդի քարոզած արքայութիւնը այս աշխարհի մէջ էլ վայելել: Պարտուց և իրաւանց ճանաչման համար յատկացեալ արդարաբարոզ կրօնի փոխարէն Մահմեդի Դուրան (օրինագիրք) իրաւունք տուած է իւր հետևողաց այս աշխարհի մէջ իզամուլական տուփանք յագեցնող արքայութիւն վայելելու, հարկ եղած կենսական պիտոյքներ ևս ձեռք բերել այլակրօններէն, իսկ եթէ նոքա դիմադրութիւն կանեն, անխնայողաբար փողոտել և գէշագէշ պատառտել հրամայած է, որպէսզի այսօր և ընդմիջտ գեաւորն մահմեդականի համար և մահմեդական Աստուծոյ համար ապրեն: Տեսնելով սոյնպիսի եզրիպտական, յանուն աստուծոյ անաստուած արարքները՝ ընդդէմ մեր համագգի իսրայէլաորդոցն, ինչո՞ւ տօնելի Մովսէս չլինել:

Ասոնք լոկ խօսքերու բարդութիւն չեն, ուշադիր ընթերցող, այլ իրականութիւն, եթէ դու ևս յանձառու

128 Նաև Մավորեցիք անվանաձևով հայտնի գյուղատեղիում, որը գտնվում էր Գոթրյոլ գյուղից 2,5 կմ հարավ-արևմուտք, ուսումնասիրություններ են կատարել հիմնականում Մակար Բարխուտարյանը ԺԺ դարավերջին և Սեդրակ Բարխուտարյանի գլխավորած արշավախումբը 1960-ական թթ. (նշվ. աշխ., էջ 299-300: Գիվան հայ վիճագրության, պր. 5, Երևան, 1982, էջ 256-257: **Կարապետյան Ս.**, Հյուսիսային Արցախ, էջ 321):
 129 Հայտնի էր նաև Կետտավանք անվամբ (**Բարխուտարյանց Մ.**, Արցախ, էջ 304: Տես նաև **Կարապետյան Ս.**, Հյուսիսային Արցախ, էջ 268):

լինես ամառնային շոգ ժամանակին այցելել Գանձակու գաւառի մահմեդականաց և հայոց գիւղեր և ուշի ուշով քննես քո համարին եղբարց դառնադառն աղէտներու մնացեալ պատկերները, որ մենք չենք կրցեր նկարագրել՝ մեր զգացման արտայայտութիւն ընելու բառեր պակսելու համար, դու մեր գրածի բազմապատիկն պիտի տեսնաս և դու ևս անկարող պիտի լինես նկարագրել: Պիտի տեսնաս, որ հայոց տիրապետութեան ժամանակ, երբ այս կողմերը պարսիկներ չկային, բոլոր արգաւանդ արտօրէից կենտրոնի և հարթավայրերու մէջ հայ քրիստոնէի շինատեղիներ, նոցա կանգուն եկեղեցիներ և խաչքարերով լի գերեզմանոցներ, որք այժմ բոլորն էլ մահմեդականաց բնակավայրեր դարձեր են, իսկ հայերն իրենց արիւնաքամ եղած գերդաստանի մնացորդներ պահպանելու համար առ երկիւղ պարսիցն ընտրեր են խորածորներու մէջ, առիկող տեղեր բնակութիւն հաստատել՝ գազանակենցաղ լինելու: Բոլոր հայ գիւղերու հետ դու պիտի տեսնաս և Փիք գիւղի աւելի մահառիթ շինատեղին, որոնց տներ աւելի իրարու վրայ դիզուած կհամարուին, քան թէ կողքէ կողք շինուած: Վերևի տներու մեծ մասի ճանապարհները վարի տներու տանիքներու վրայէն կանցնին:

Տներու երեք կողմի պատեր առապար կողմէն այնչափ գետնափոր և հողի մէջ թաղուած են, որ դրսի գետին և տան տանիք բոլորովին հաւասար են իրարու: Մարդ չի կարող որոշել իրարմէ երկուքի՝ գետնի և տանիքի երեսին հաւասարապէս խոտ բուսած լինելու համար: Միայն նոցա տներու առջևի կողմէն մի փոքրիկ նեղուցած դուռ կայ, որ աւելի գազանային որջի անցքի, քան մարդաբնակութեան կնմանի: Տան ներսի կողմը այնչափ խոնար և մութ է, որ մահու, քան թէ կեանքի բնակավայր կհամարուի – մեղա՛յ, մեղա՛յ, շներու բռնութիւն աւելի վատթարագոյն: Անտանելի ցաւ է մեզ տեսնել կեղեքիչ օսմանցուց փաշաներու և հարստահարող պարսից խաներու որսորդական շներու և թռչնորս բազմութեամբ լաւ կեանք ունենալ, քան հայ քրիստոնէին: Ինչո՞ւ թոյլ տալ այդ անարդար ազգերուն, որ հազար մարդու կեանքը մի մարդու ուտել տան: Հազար մարդիկ չարաչար աշխատութեամբ իւրաքանչիւրն տարեկան 100 մանէքով ապրեն, իսկ մի մարդ շուսյտութեամբ 100.000 մանէքով գեղխանայ և ծիրի: Չառ ի վերէն գառ ի կող իջնող խոնարութենէն տան կողքերու, գետնի և տանեաց վրայ բուսած աւելուկ, պատատուկ (բաղեղ), փիփերտ (մոլոշ), բիբիստրի (աւել) և այլ խոտեր և զանազան փշեր, եթէ ոտնակոխութեան ենթակայ չեն եղած, մանգաղին առատ հունձ կուտան: Շինավայրին անձկութեան և առապար լինելու պատճառաւ անասնոց և մարդկանց աղբակոյտեր տներու առջև և կողքին և կամ ձորի և խորդուբորդ տեղերու մէջ այնչափ դիզուած են, որ անձրևներու և վազող ջրերու մէջ աղբատեղն դարձած են և արևու ջերմութեան ներքև

տաքանալով, ամպանման գոլորշեաց հետ տոգորուած՝ կենասպառ գարշահոտութիւն կրարձրացնեն:

Շատ գիւղեր, մանաւանդ Փիք, սայլի ճանապարհ չունենալու համար աղբեր արտերու վրայ տանելու և արտերէն որայներ և խոտեր գիւղամէջ իջեցնելու անկարելութեան մէջ կգտնուին, հազիւ հազ գրաստուց կոնակով իրենց հնձանները փոխադրել կհնարաւորին, իրենց մեռելասարաս կեանք բտելու: Մանաւանդ, որ կեղտասիրութիւնը ունակութիւն դարձած է սոցա: Տիրող իշխանութեան ազդու հոգատարութեամբ առ այժմ միայն կբուժի այս կերպ ընդհանրացած մոլորութիւնը:

Շատ տեղեր քարոզեցինք, որ իրարմէ բաժանուող եղբայրներ փոխադրուին արտօրէից կենտրոնատեղիներ բնակութիւն հաստատելու, որ դժուարութիւններ դիւրանան, և մահառիթ կենցաղավարութենէն ազատուին: Նորա կպատճառեն. «Ինչպէ՞ս թողունք մեր պապի օճախն, մեր եկեղեցին, մեր հարց գերեզմանները, և այս վերջիններն ո՞վ պիտի օրհնել տայ և ողորմի հանէ նոցա հոգույն»:

Տգիտութիւնը ժողովրդին այն աստիճան վայրենի և սնապաշտ դարձուցած է, որ գիւղի մօտակայ պատուական արտերէն չորսն մեռելոց գերեզմանատեղի լինելու համար նուիրած է գեղական համայնութիւն, իսկ կենդանի մարդկանց կեանքի բարեկեցիկ լինելու համար մի արտ անգամ չեն տար տուն շինելու: Թող հասկանան գաղթական պօլսեցի, տփխիսեցի, նոր-նախիջևանցի և այլ տարագնաց հայերը, որոնց թեթևամտութեան առջև «խըմբըլ ու կոյ» կհամարուին Հայաստանի մէջ մնացող և իրենց դռներ պանդխտող վանեցի, մշեցի և այլ հայերը, թէ Հայաստան որոնցմով հայաբնակ մնացեր է, իրենցմով, թէ՞ այս չարքաշներով:

Մինչև ցայժմ մեր շրջագայած գիւղերէն միայն Նիւզգեար գիւղ սայլի գործածութիւն կրէ՝ իւր սահման կարի հարթ լինելու համար: Միւս գիւղերէն ոմանց սահմաններ կան բոլորովին սար ու ձոր և առիկող են, որ սայլ գործածելն դժուարացած է, կան կիսով չափ ունեն այդ բնական դժուարացուցիչ պատճառներ, սակայն բոլոր հայոց գիւղեր, իրարու աչք տալով, սայլի գործածութիւն անհետացուցած են, իրենց հունձերը գրաստի քամակով կփոխադրեն, որով նոցա գործերն 3-6 անգամ դժուարացած է և դժուարանալով 3-6 անգամ ժամավաճառ կլինեն՝ սայլի «աղորներ» (սայլի գնալու ճանապարհին վանեցիք «աղոր» կասեն) չպատրաստելու համար:

Կարի առիկող և շատ ելե՛ջ ճանապարհով փոխադրող գրաստուց 10 խորձ օրան հազիւ կարող են բառնալ, այնինչ սայլին՝ 3 բարդ, այսինքն՝ 90 խորձ կբառնան, որ երկու եզնով կփոխադրուի: Երկրագործներ այսպիսի խիստ և դժուարին աշխատութեան պատճառաւ թէ՛ արդիւնքին մի մասն կկորսնցունեն և թէ՛ նիհարած, կաշի և ոսկոր մնացած են:

Գիցուք թե երկրագործն իր շօշափելի տգիտութեամբ իր շահն և վնասն չի ճանաչիր և կշռադատելու մտքի գօրութիւն կորսնցուցեր է: Հապա հարկահան կառավարիչներու խղճին ի՞նչ եղած է, տիրելու և կառավարելու շնորհք ո՞ր մնացեր է, որ այսպիսի տգետաց վրայ իրենց խնամք չեն ցոյց տար գէթ տիրող իշխանութեան շահուն համար, որպէսզի իրենց կաթնատու բանական անասուններ թէ՛ իրանց և թէ՛ տիրող իշխանութեան ատելի օգտաբեր լինէին:

Ոչ ապաքէն անհատական հարստութիւն և ոյժն տիրող իշխանութեան հարստութիւն և ոյժ կկազմեն: Ես ստուգիւ վերահասու եղած եմ և կճանաչեմ այնպիսի կառավարիչներ, որ երկրագործ մշակէն ատելի անխելք և անհեռատես կհամարուին շնորհիւ իրենց անփոյթ և անհաւատարիմ գործավարութեան: Ձի երկրագործ գիտէ իր կաթնատու կովեր, ոչխարներ, աշխատող եզներ և գրաստներ բտել և գիրացնել, որպէսզի ժամանակին առատ կաթն և բուրդ ստանայ, և նոցա աշխատակցութեամբ դիրացնէ իր անհրաժեշտ գործեր, իսկ տիրող կառավարիչներ ոչինչ չեն մտածեր:

Կառավարիչներ, եթէ իրաւունք կհամարեն իրենց միմիայն գաւազանի հարուածի վարձատրութեամբ տեղական բնակչաց հարկադրելով՝ մարտկոցներու և պատերազմական պիտոյից փոխադրելու ճանապարհներ, մանաւանդ թէ ծառայող աստիճանատրներու զբօսավայրի կառուղիներ շինել տալ, հապա ինչո՞ւ միևնոյն մտրակի (եթէ չկան մարտավայել այլ միջոցներ) վարձատրութեամբ չեն շինել տար երկրագործ մշակներու երկրագործութեան ճանապարհները, որոնցմով մարդկային ազգի կենսական պիտոյքներ կառատանան և կկշտանան թէ՛ երկրագործը և թէ՛ իշխանութիւնը:

Փիք գիւղի երկրագործական ճանապարհներու քիչ տեղեր հարթելու և ուղղելու պէտք ունեն, այնպէս որ, եթէ գիւղացիք, տուն գլուխ մի մշակ տալով, առ առաւելն երկու շաբաթ միայն աշխատեն, սայլի աղուրն և ճանապարհներ կուղղուեն, որով մշակական գործերն վեցէն հինգ մասն կզեղչուին և հնգիւ չափ կդիրանայ: Մենք այս մասին թէ՛ առտնին խրատներ և յորդորներ կարդացինք և թէ՛ եկեղեցոյ բեմէն խրատեցինք ժողովրդականաց: Թէև համոզուեցան մեր քարոզի օգտակարութեան, բայց գիւղացի անգարգացած ժողովուրդը, անսովոր աշխատութեան մէջ, ինքնուրոյն գործելու շնորհք չունի, մինչև որ իրեն գլխին կանգնող հրամանատար չի լիներ: Ուստի երբ մենք գիւղէն հեռացանք, մեր քարոզները լոկ քարոզ մնացին՝ առանց գործադրութեան:

Ուրեմն տիրող իշխանութեան պարտք կմնայ գործել տալ գիւղացոց՝ յօգուտ ընդհանուր մարդկութեան: Թոյլ կտամք մեզի, մանաւանդ թէ պարտք կհամարենք իբրև երդուեալ պաշտօնակատար, յօգուտ բարեխնամ տէրութեան և հպատակաց, ասել,

թէ ինչպէս անցեալ տարի կառավարող իշխանութիւն իրաւունք համարեց ինքեան՝ միմիայն Փիք գիւղէն 3000 մշակ և 800 բուրբի փող առնել¹³⁰ գաւառի ծառայող աստիճանատրների Հաճի-բէնդ անուանեալ ամարանոցի կառուղիներ հարկելու համար, թող պարտք համարէ ինքեան և երկրագործներու սայլուղիներ հարթել տալ, որով տէրութեան առ իր հպատակս ունեցած փոխադարձ պարտիք կատարուած կլինի:

Փիք գիւղի ամբողջ իգական սեռ՝ թէ՛ հարուստ և թէ՛ աղքատ, առհասարակ բոկոտն կշրջին, ինչպէս և այս կողման բոլոր հայ-գիւղացի կանայք: Ոտնաման չունենալու պատճառաւ չէ այս չարքաշուփունը, այլ ընդհանրացած մի սովորութիւն է դարձեր: Ի՞նչ կկարծէք, որչա՞փ հեռու տեղեր կգնան: Ճիշտ երկու ժամու ճանապարհ՝ ահագին սարեր ու ձորեր անցնելով, մինչև իրեանց բինա (հանգրուան) ասած տեղեր, որտեղ տարեկան իւղ և պանիր կշինեն: Առանց այր մարդու և երկիւղ կրելու բինաներու մէջ կբնակեն գիշեր ցորեկով կանանց մի մասն իրենց փոքրիկ գաւակներով մայիսի սկզբէն մինչև սեպտեմբերի վերջը: Գիւղիս մէջ մնացեալ կանայք զբաղուած են կալ կալսելու գործողութեամբ, ամենայն ամենայնիւ՝ ցվերջ գործոյն և բանջարանոցներ մշակելու:

5-10 բինա իրարու մօտ մի սառն աղբիւրի գլխին կառուցած են սարերու լանջի վրայ, 4-5 բինա՝ այլ տեղ՝ բոլորովին հեռու առաջիններէն, միս երկուերեքներ այլ տեղ կբնակին ցան ու ցրիւ, ուր որ սառն աղբիւր կամ վտակ կգտնան՝ նոյնպէս առանց այր մարդու: Սոքա՝ բինաներու բնակիչ կանայք, շաբաթ 2-3 անգամ իսկ ոտքով գիւղ կուգան՝ իրենց հետ բերելով շալակած իւղ, պանիր, չորթան և այլ բաներ, վեր առած գիւղի իրենց տներէն իրենց պիտոյից չափով հաց՝ կվերադառնան բինաները՝ դարձեալ բոքիկ ոտքով այն քարքարուտ ու խիճ քարերով լի ճանապարհը, շատ անգամ իրենց 5-8 տարեկան գաւակաց ձեռքէն բռնելով, որ դարձեալ իրենց նման բոկոտն են, մինչև հասնեն իրենց բինաներ: Միգուցէ քիչ չափազանցութիւն թոյլ, անտես և անսովոր ընթերցող, 5-8 տարեկան մանկանց բոկոտամբ, 2 ժամու ճանապարհ քալելու խօսքեր: Մենք բինա ասուած տեղեր գնալու ժամանակ քանի-քանի կլինէր և մանուկներ տեսանք երթալու-գալու ճանապարհի մէջ:

Գիւղիս պաղլեղի հանքը նախապէս տեղական հայեր կիրահալէին իրենց պապենական սովորութեան կերպով, և այն ժամանակ թէ՛ իրենք կշահուէին և թէ՛ տէրութեան բաւական շահ կուտային՝ փութ մի մնթ. ծախելով: Անցեալ վերջին տարիներու մէջ նախ մի հրէա և ապա տփխիսեցի հանգուցեալ Միրզայովն պաղլեղի հանք կապալով վերցուցին

130 «Ըստ այսմ հաշուելու է և այլ գիւղերու բաժ, հաս, հարկ, կոռ և քեկար» (ծնթ. հեղինակի):

տիրող իշխանություններն: Մակայն երկուսն ևս վնասուեցան, և այս պատճառաւ հանքն 5 տարիէ ի վեր գործադուլ եղած է: Գործարանը, որոյ շինութիւնները 50.000 ռուբլիով հազիւ կառուցուած են, այժմ բոլորովին քայքայման վիճակի մէջ կգտնուի, ուստի և հանքահանութիւնն դադարած է՝ ի վնաս տէրութեան գանձուն:

Փիբ գիւղացիք համայնական գործակցութեամբ իրարու օգնելու սովորութիւն ունեն, բայց, ափսոս, որ միմիայն նոր կալատեղեր պնդացնելոյ գործին մէջ, ոչ երբէք ճանապարհաշինութեան համար, և այն էլ դժբախտաբար կիրակէ օրերին: Թմբուկի և շեփոթի հրաւիրական ձայնով գիւղի երկսեռի բազմութիւնը նոր շինուած կալի վերայ կժողովուին: Անոնցմէ երկու սեռի ամուրիներ պար կկազմեն և գանազան կերպ պարախաղերու միջոցաւ նոր կալատեղը կոխ տալով՝ կը պնդացնեն: Երբ մենք բինաներէն կվերադառնայինք, հանդիպեցանք այդ խայտաճամուկ պարահանդէսով կալահանդէսին և մի կողմ քաշուած հետաքրքիր կլինէինք: Հպարտ գիւղացի ամուրիներ սկսեցին մանէթներ տեղալ, իրաքանչիւր իր հաւանած պար եկող աղջկան ձեռին: Եղան աղջիկներ, որոնց ձեռքին 4-6 մանէթներ մատուցուեցան:

Այսպիսի գնահատուած աղջիկներ, պարէն դուրս գալով, փոխանակ թաշկինակի՝ մանէթներ իրենց մատներու մէջ բաց բռնած, օդին մէջ ծածանեցնելով կկարաւէին, և իրաքանչիւրն առանձին առանձին իր նազախաղը լրացնելէն զկնի ի պատիւ ինքեան նուիրուած մանէթները բաշխեց շեփոթ անողին: Ես, այդ առատաձեռնութեան վրայ զարմացած, պախարակեցի նոցա շռայլութիւնը, բայց ինձ մեկնեցին այդ շռայլութեան գաղտնիքն այսպէս: Պարահանդէսէն վերջը իրաքանչիւր մանէթը իր տիրոջ կդարձնէ շեփոթ անողն՝ մէն մի մանէթէն 2 կոպէկ վարձ վերցնելով իրեն: Բոլոր իզական սեռը այդ օրը իրենց պատուաւոր զգեստներ հագած էր, որոնց վերնագգեստի կախթեանի արխալուղի (չափքեան) թևերու վարի կողմը, սկսեալ կռնատակէն մինչև ձեռքի մօտը, կարգ մը փայլուն աբասիներ կարուած կային: Նազախաղը ըրած միջոցին, երբ թևերին սիգապանձ շարժումներով վեր ի վայր կխաղացնէին, փայլուն աբասիները, արեգական շողերն իրենց մէջ հատանելով և անդրադարձ ցոլացումն տալով, գեղեցիկ փայլք կուտային: Բայց յայսմանէ, իրենց երեսների, օձիքներու, կուրծքերու և լանջերու վրայ գանազան ձևերով շինուած արծաթեայ զարդեր կարած ունէին, որոնք նոյնպէս փայլք կուտային իրենց շախկ ու շուխկ ձայներու հետ: Բայց, ափսոս, որ այդ զարդերու անունները բոլորն էլ թուրքերէն էին, ուստի և ես չկարողացայ քանի մի հայկական բառեր գիւղական մութ անկիւնէն ի լոյս բերել:

Այդ չափ արծաթեայ զարդարանքն հակառակ՝ ոչ միոյն ոտքին ոտնաման չկար, լինէր դա հա-

րուստ թէ աղքատ, պառաւ թէ մանկամարդ, տհաս թէ նշանած աղջիկ՝ բոլորն էլ, առանց բացառութեան, բոկոտն էին:

Փիբ գիւղէն 5 ուսանող կայ Գանձակու արիեստատրաց ուսումնարանի մէջ, մինն էլ՝ Տիխիսու:

L

Վերին Ղոյթիւ

Ամսոյ 29-ին Փիբէն մեկնեցանք Վերին Ղոյթիւ ասուած աւերակ շինատեղին, որուն շրջապատ անդաստաններ ու անտառներ իբրև ագարակ, սեպհականութիւն են Բարսում գիւղացի Մելիք-Ռոստոմեանց հին և բազմաթիւ գերդաստանին, որ 50-ի չափ անձինքներէ կբաղկանայ: Սոյն գերդաստան, ասկէ երկու տարի առաջ բաժանուելով, եօթն տուն եղած են¹³¹:

Կպատմեն, թէ Մելիք-Ռոստոմեանցի ծագումը Բագրատունի ցեղէն սերած է, և այդ ազգաբանական ծագումն հաստատելու համար ռուսերէն մի տետր հրատարակուած է անցեալ մօտակայ ժամանակի մէջ: Ռոստոմեանց ներկայ գերդաստան թէպէտև բաժանուած է անդամոց շատութեան համար, բայց իրենց հայրենական հողային կալուածները ի միասին կմշակեն, և նոցա կալատեղին և տաւարեղենաց նախիր, ոչխարաց հոտ և գրաստուց ջոյր կգտնուին սոյն Վերին Ղոյթիւ ըսուած կալուածին մէջ, որ ամէն կողմանէ երկու-երկու ժամու ճանապարհաչափ հեռի կգտնուի ամէն կերպ դրացիական օգնականութենէ և կպաշտպանուի միմիայն իր գերդաստանի արի և թիկնաւետ երիտասարդներով: Սոյն կալատեղի մէջ հիւրընկալուեցանք մէկ գիշեր և ննջեցինք բարձրավանդակ լեռնադաշտային բացօդեայ վայրի մէջ, որուն ընդարձակ հորիզոնի, ջինջ օդի և աղբիւրաջրի պատուականութեան հետ կփայլէին ամէն կերպ մաքրութիւն և բնակչաց սրտի սրբութիւն: «Այսպէս օրինեսցի ամենայն մարդ, որ երկնչի ի տեսնէ»:

Սոյն ագարակի արևելեան կողմը կայ մի աւերակ շինատեղի՝ Հնգշափոր անուամբ, որոյ մէջ կգտնուին հայոց կիսափուլ եկեղեցի և գերեզմանոց: Ագարակիս հարաւակողմը կայ մի Կարմիր եկեղեցի անունով ուխտատեղի, որ մօտ ժամանակներս փայտաշարկով նորոգուած է սոյն ցեղի ձեռքով: Եւ այնտեղէն վայր կայ մի մատուռ՝ Թռած խաչ անունով: Արևմտեան կողմը՝ Շամբոր գետի աջ ափին, կայ մի մատուռ՝ Տուկսիկայ խաչ անուանեալ, այսինքն՝ փոշտանգի խաչ, ուր ուխտի կտանեն փոշտանգուած մանուկները: Նոյն ափին մօտ կգտնուի Ներքի Ղոյթիւ անունով աւերակ շինատեղին, որոյ միջի Ս. Յովհաննէս անուն եկեղեցին կանգուն կայ մինչև ցայսօր, որոյ արևմտեան լու-

131 «Մելիք-Ռոստոմը քաղուած է Գանձակու Ս. Յովհաննէս մայր եկեղեցոյ գաւթի մէջ (ծնեալ՝ 1722 թ., վախճանեալ՝ 1794-ին)» (ծնթ.՝ հեղինակի):

սամուտեն ներս կանցնեն այն ամեն երեխաներ, որոնք ուշ ոտքի կելնեն: Կայ այդտեղ և գերեզմանոց: Իսկ սորա հիւսիսային կողմը՝ գմբէթածն բարձրացած սեպացեալ սարագլխին, կայ *Ս. Մինաս* անունով ուխտատեղի՝ Ճգնաւորի գերեզմանով, որուն կողմեն փորացաւ ուխտատրներ, զոր անցեալ մօտ ժամանակի մէջ նորոգեր է տիխիսեցի Մինաս Յակովբեան Կօլատեանցը: «Հիշատակն արդարոց օրհնութեամբ եղիցի»: Իսկ հիւսիսարևելեան կողմը կայ *Քարայատակ* անունով աւերակ շինատեղի, որոյ մէջ կան գերեզմանոց և կիսափոլ քարուկի եկեղեցի:

ԼԱ

Բարսում¹³²

Ամսոյս 30-ին այցելեցինք Բարսում գիւղը՝ յիշեալ Մելիք-Ռոստոմեանցներու բնակավայրը, որ կգտնուի Շամքոր գետի ձախ ափին՝ ձորավայրի մէջ, որ չորեքկուսէ շրջապատուած է լեռներով: Այնչափ նեղ և անձուկ է վայրն, որ նորա բոլորակած և անփոփ հորիզոնով երկինք էլ նոյնպէս փոքր կերևի: Գիւղիս մօտակայ շրջապատող լեռներու անտառները, բոլորովին անհետացած լինելով, գիւղս կգտնուի բուսականութեամբ մեռած կեանքի մէջ, իսկ գիւղի ներքև Շամքոր գետէն հանուած առուով ոռճացած, պերճացած խաղողի և սրգեղենաց ծառաստանի այգիներ իրենց կենդանութեամբ բոլորովին հակապատկեր կներկայացնեն գիւղի մեռելատիպ կերպին: Գիւղացիներ, իրենց արածականներով մի ժամու ճանապարհի հեռու, հովասուն լեռնադաշտեր գնացած լինելով, բոլորովին տխրութեամբ համակուած էր Բարսում գիւղ: Գիւղիս մէջ կգտնուէին միայն քանի մի գառամեալ ծերեր և պառուներ, զիրենք կերակրող քանի մի հաւերով:

Գիւղս կբաղկանայ 155 տուն զուտ հայ բնակիչներէ՝ 617 արական, 556 իգական: Ունի մի հին, փայտայարկ, խոնար և նսեմ եկեղեցի՝ *Ս. Աստուածածին* անունով: Այնչափ ցած է, որ իւր առապար կողմի երեք պատերը թաղուած են հողի մէջ, գրեթէ հաւասար են դրսի մակերևոյթին: Արտաքուստ եկեղեցի լինելու ոչինչ նշան չունի, բացի մի տախտակաշէն զանգակատունէ: Սակայն երեք տարիէ ի վեր սկսած են շինել քարուկի և հոյակապ եկեղեցի, ձեռներեցութեամբ և հոգատարութեամբ Մելիք-Ռոստոմեան արժանապատիւ Եփրեմ քահանայի, որ տակաւին անաւարտ կմնայ:

Սոյն քահանայն այս կողման հոգ. գործոց գործակատարն է, պաշտօնը ճշտութեամբ վարելու համար ստեղծուած մարդ՝ հասակ վայելուչ, արծուաքիթ, ծանրաբարոյ, քահանայավայել համեստութեամբ, հետևապէս և պատկառելի մի անձնատրու-

թիւն է: Յայտնապէս կտեսնուի իւր վրայէն ազնիւ ցեղի արեանատրեմէ գոյացած լինելն: Երբ հարց առաջարկուի իրեն, նա լուրջ դէմք կստանայ և կշռադատելով կպատասխանէ: Ամբողջ գաւառին յարգելի եղած է, առանց խտրութեան կրօնի: Կարծես ամէն մարդու բարերարութիւն ըրած լինի:

Գիւղն ունի երկու դասարանով մի գեղեցիկ վարժարան, որոյ մէջ կուսանէին երբեմն գիւղի մանուկներ, բայց քանի տարիէ ի վեր գիւղի ցանքերն բաւականացուցիչ բերք չունենալու համար վարժարան դադարած է:

Գիւղս գետափի վերի կողման այգիներու մէջ ունի մի փոքրիկ եկեղեցի՝ *Ս. Յովհաննէս* անուն, որուն կողմեն ականջացաւ ունեցող ուխտատրներ: Վարի կողման այգիներու մէջ կայ *Հռիփսիմէ* անունով խոնարհուած վանք և իւր շուրջը՝ փոքրաթիւ գերեզմանոց: Այգիներու ճանապարհի վերև գտնուող առուակի վրայ կայ մի խոնարհուած փոքրիկ եկեղեցի՝ հանդերձ գերեզմանոցով: Փիբեցի հանգուցեալ Յարութիւն վարդապետ Մամիկոնեան իւր ծերութեան ժամանակին յայտնել է սոյն գիւղացոց, թէ «Մշու Ս. Կարապետ վանքէն բերածս մասունք թաղել են նոյն եկեղեցոյ մէջ»: Գիւղիս հարաւային կողման տներու մէջ կայ մի փոքրիկ եկեղեցի՝ *Գիւսարեր* անուն: Անորմէ վեր՝ տներէն դուրս, կայ մի փոքրիկ կիսաւեր մատուո՝ *Թառան եկեղեցի* անունով: Գիւղիս կալատեղեր բարձրացող ճանապարհի մէջտեղ կայ մի փոքրիկ մատուռ, փոքրիկ կաղնի ծառի ներքև՝ *Կաղնախաչ* անունով, որուն հայ ուխտատրներէն աւելի կյաճախեն թորք ուխտատրներ յողացաւ ասուած հիւանդութիւնէ բժշկուելու հատուքով: Գիւղիս կալատեղոյ հիւսիսային կողմն կան մի փոքրիկ եկեղեցի՝ *Խաթունքեր (քոյր)* անուն և գերեզմանոց:

Գիւղն ունի 8 ուսանող՝ 1-ը՝ Գանձակու գիմնագիտը, 1 արհեստաւորաց, 1 քաղաքական, իսկ 4-ը՝ Փիբ գիւղի ուսումնարանը:

ԼԲ

Գառնակեր¹³³

Ամսոյս 31-ին այցելեցինք ի *Գառնակեր* գիւղ այն պահուն, երբ արևն ի մուտ խոնարհուած էր:

Գիւղս կբաղկանայ 84 տուն զուտ հայ բնակիչներէ՝ 380 արական, 360 իգական: Գիւղն հաստատուած է Շամքոր գետի ձախ ափին՝ Բարսումէն քիչ վեր՝ շրջապատող լեռանց ծնկան վերայ, որտեղ գետնափորի աջ ու ձախ կողմերն ևս դէմ առ դէմ ձոր լինելով, ուղղաբերձ չորս լեռանց մէջ գիւղավայրն խաչաձև կերևնայ: Խաչաձև հորիզոնի պատճառաւ երկինքն էլ խաչաձև է, լաւ ևս է ասել՝ չորս խորդուբորդ, բարձր պատերու վրայ ձգուած

132 Գտնվում է Շամխորի համանուն շրջկենտրոնից 20 կմ հարավ՝ Շամքոր գետի ձախակողմյան ձորալանջին (ծ. մ. բարձր է 770-850 մ):

133 Գտնվում է Շամխորի համանուն շրջկենտրոնից 23 կմ հարավ՝ Շամքոր գետի ձախակողմյան ձորալանջին (ծ. մ. բարձր է 800-870 մ):

կապտագոյն քառակուսի առաստաղ ձևացեր է: Այս երկնային առաստաղն այնչափ փոքր է, որ աստղատան գլխատր լուսագունդերէն շատ քշեր կտեսնուէին: Այնպէս զարմանալի ձև ստացած են Գառնակերի գիւղատեղին և նորա հորիզոնը, որ եթէ, երբևիցէ գիւղաքնակութիւն իսպառ անհետացած լինի, խաչաձև վայրէն կարելի կլինի հաստատապէս գիւղատեղն մատնանիշ անել ապագայի մէջ:

Դոյն չորս բարձրաբերձ լեռներ աշխարհիս չորս կողմը մեր դէմ փակելով՝ մի աներևակայելի մտաշրջութիւն կազմուեցաւ մեր մէջ: Կարծես թէ այդ վայրը մեր բնակած երկրագնդէն դուրս՝ մի այլ աշխարհի լինէր, և կամ մենք մի այլ նոր լոյս ընկած աշխարհի մէջ յանկարծ տեղափոխուած լինէինք: Այնպիսի՝ տրամադրութեան ներքև ընկած էր մեր յեղաշրջեալ միտքը, որ կարծես թէ մեր ծանօթ աշխարհի ունեցած բոլոր կառավարչական կերպեր, զանազան ազգաց իրարու դէմ լարած խաբուսիկ քաղաքականութիւններ, կերպ-կերպ պատրուակաւ տոգորուած նենգամտութիւններ, մարդկային բարոյականութիւնը քայքայող կեղծ ու պատիւր վարմունքներ և գայթակեցուցիչ կենցաղավարութիւններ, զիրար եղծանող օրէնքներ և վերջապէս սրբութեան կեղծ քողով գործուած սրբապղծութիւններ իսպառ արտահալած եղեր էին այս ատենական դար ներկայացնող պարզավայրէն:

Գիւղի միակ քահանայն՝ տէր Յովսէփ Պալեանց, Զրիստոսի հաւատարիմ փոխանորդն էր և երկնից պատգամաբերն այդ անբիծ հաւատաւոր ժողովրդեան համար: Նա ինքն է միանգամայն աստուածապաշտութեան և ժամասացութեան ուսուցիչ գիւղի մատաղ սերնդին: Գիւղի բնակչաց պարզ կենցաղավարութիւն կարծես թէ ցոյց կուտար, որ երբէք տեղույն ժողովուրդ հաղորդ եղած չէ եղեր աշխարհիս խաբուսիկ քաղաքականութեանը: Հոգևոր և մարմնաւոր իշխանութեանց հրամաններ անմիջապէս կատարուած էին և կկատարուէին փութով սոյն գիւղի մէջ՝ իբրև իրենց անհրաժեշտ պարտուց հատուցումն:

Գիւղի տներ հին նահապետական ձևով շինուած են, բայց փողոցներ թէև նեղսագոյն, սակայն մաքուր էին: Բնաւ մի աթոռ չգտնուեցաւ մեզ համար գիւղի մէջ, այլ փոխանակ աթոռի՝ բակերու առջև քառակուսի տաշուած հաստ գերաններ պառկեցուցեր էին կամ կոճղի բոլորշի կտորներ դրած՝ նստելու համար և կամ հողէ թումբեր շինած: Թթենեաց ծառերու ճիւղեր խառնուած էին տանց կտորներու ցուիկներու գերանաձայրերի հետ: Սքանչելի էր այդ աչքապարար տեսարանը և ամէն բան պարզ ատենական տարու կեանքի պատկերը կներկայացնէր:

Գիւղացուց մտքեր զբաղուած են միմիայն իրենց ապրուստի միջոցներով, զի այր և կին ամենայն չարքաշուքեամբ և անտրտունջ կերպով կկատա-



ԳԱՌՆԱԿԵՐ. հատված գյուղից (լուս.՝ Ա. Օհանյանի, 1980-ական թթ.)

րեն լծորդակցաբար իրենց պարտաւորութիւններ՝ ապրելու համար:

Գիւղի անդնդախոր ճորի մէջ, իրենց զինեբեր և մրգատու այգիներէն և բահէզներէն գատ, ուրիշ մշակելի վայր չունեն, զի վարելահողեր, ճիշտ մի ժամու ճամփայ հեռի, ուղիղ գառիվերութեան բարձր սարադաշտի վրայ կգտնուին, որտեղ և իրենց կալատեղերն են: Ուստի ամէն օր՝ հնձածամանակ, մրջիւնի կարավանի պէս այր և կիներ շարունակ երթեկութիւն կանեն այդ ահագին գառիվերութեան վրայ՝ գիւղից կալատեղեր և անտեղից ի գիւղ:

Մանաւանդ թէ քանի դժուարութիւն է, երբ շատեր իրենց արմտեաց հետ և դարմաններն էլ գրաստով կամ շալակով ի վայր՝ գիւղատեղին կիջեցնեն: Կարծես թէ սոցա սահմանուած լինեն երկնքէն ամէն տեսակ նեղութիւններ:

Գիւղի հանդէպ՝ գետի աջ ափին, կամուրջին կից, կայ մի *մատուռ*՝ ջղացաւութեան բժշկիչ: Արևմտակողմ՝ գիւղէն կալատեղ գնալու ճանապարհի գառիվերութիւն լրանալուն տեղը, երեք խաչեր կան՝ քովէ քով կանգնած *Կաղնո խաչ* անունով, որոնց վրայի գորացեալ մեծ կաղնին 3 տարի առաջ կտրեր են գիւղացիք:

Կալատեղերուն կից մի մեծ բոլորշի խաչաքար կայ, որոյ երեսին վրայ՝ թգաչափ լայնութեամբ և կէս կանգուն խորութեամբ ծակ փորուած, վնասաբեր անձրևային տարիներն կրակ կվառեն նոյն քարին վրայ՝ անձրև նուազեցնելու, իսկ երաշտ տարիներ ջուր կածեն գլխին՝ տարին անձրևաբեր ընելու:

Յիշեալ ծակ քարէն դէպի արևմուտ՝ մի վերստ հեռաւորութեան վրայ գտնուած աղբիւրի գլխին, երկու *խաչաքարեր* կան, քոստներ (բորոտ), նոյն աղբիւրի մէջ լողանալով, կսրբունեն:

Կալատեղեաց հանդէպ՝ հիւսիսային կողման քարափի գլխին, *դղեսկի մնացորդներ* կերկին: Նոյն կալատեղույ արևմտակողմը՝ 1/2 վերստ հեռաւորութեամբ, սարագլխին կգտնուեն նոյնպէս *դղեսկի մնացորդներ*, որ *Գեաւոր-Ղալէ* կանուանուեն:



ԳՆՈՆԱԿԵՐ. Ծաղկոցավանքը հարավ-արևմուտքից (ուս.՝ Ա. Օհանյանի, 1980-ական թթ.)

ԼԳ
Ծաղկոցավանք

Օգոստոս ամսոյ 1-ին դիմեցինք *Ծաղկոցավանք*, որ Գառնակեր գիւղէն վեր 1 1/2 վերստ հեռաւորութիւն ունի, կառուցուած է Շամբոր գետի ձախ ափին:

Սա մի փոքրիկ տաճար է, տաճար կրսեմ, գի առաքելական դարու ձևով շինուած է: Ունի մի մեծ, բարձր դուռ: Իւր մէջ կկրէ արագ-խորանը: Տաճարի մէջ եկեղեցական պաշտօնեաներ դպիրներով պատարագ կմատուցանեն: Տաճարի մեծ դրան առջև շինուած է ժամատուն՝ աղօթաւոր ժողովրդեան նորա մէջ կանգնելու, որք տաճարի մեծ դռնով կտեսնէին նորա մէջ մատուցուած պատարագ: Հայաստանի մէջ արանդութեամբ կպատմեն, թէ առաքելական դարու տաճարներ այս կերպ կշինուէին, այսինքն՝ տաճարի դռնէն դուրս և՛ ժամատուն, ինչպէս որ Վան քաղաքի մի քանի եկեղեցիներ և այն կողման վանքեր այդ կերպ շինուած են Արծրունեաց տիրապետութենէն առաջ: Ի նշան առաքելական դարու շինութեան՝ տաճարի մէջ՝ մի յայտնի տեղ, յից (յեց) ի յորմն խաչ կկանգնեցնէին և նոյն խաչի կենտրոնի ակն-խաչի ըսուած տեղ մի բևեռ կմխէին, ինչպէս որ ցայսօր ժամանակի կտեսնուի Վանայ «Յայն կոյս- ձորոյ» Ս. Աստուածածնայ տաճարի արևմտեան որմի խաչին վրայ: Նոյնպէս անդ ի Վանս Կարմրորայ Ծաղկոցավանքէն դուրս՝ եկե-

ղեցոյ դրան հիւսիսային կողմ՝ մի մեծ կաղնի ծառի ներքև, կայ մի խաչակիր պատուհան, որտեղ ուխտաւորներ խունկ ու մոմ կվառեն և իրենց շորի կտորներ կկապեն նոյն ծառի ճիւղերի վրայ՝ ի փարատումն իրենց ցաւոց:

Ծաղկոցավանքէն դէպի վեր՝ 1/4 վերստ հեռաւորութեամբ՝ նոյն գետի ձախ ափին, կայ շինուած մի միաբանական վանք, որ ունի մի քանի անձուկ խցեր: Յիշեալ երկոքին վանքերու ամբողջ միջնավայր կկազմէ վանական այգին, որ երկոքին վանքերու միջի հորիզոնական գծէն սկսեալ իջանելով՝ կվերջանայ Շամբոր գետի ափը: Յիշեալ այգիի ստորին մասը գիւղացիք իւրացուցեր են վանքերու անմարդաբնակի եղած միջոցներին: Վանքն ունի երեսնաչափ օրավար վարելահողեր, որ այժմ վիճելի է քաղաքական կառավարութեան հետ:

Այն վանքերուն 8 տարիէն ի վեր վանահայր կարգուած է վանասէր Յովհաննէս ծերունազարդ վարդապետ Բարադամեանց: Սա ունի երկու ծառայ, որք այգին կպահպանեն, և՛ բանջարանոց կմշակեն, և՛ մի ձի: Ո՛չ եզ, ո՛չ ոչխար և ո՛չ հողային կալուած: Ունի 6 մեղրի փեթակ, 20-ի չափ հաւ, տասն կտոր պղնձեղէն և երկու ձեռք անկողին, ահա նորա բոլոր ապրուստի միջոցներ, որոնցմով կտնտեսուի վանահայր ուտիք և պահք օրերը: Իւր բոլոր ստացուածոց պսակն կհամարուի մի փայլուն սամօվար, որ իւր միակ մխիթարութիւն է՝ ընծայուած գանձակեցի պ. Սկրտիչ Նարաբէ անձէն:

Վանահայրն 73 տարեկան ժիր, ջրալինդ, արագաքայլ, փոքրիկ ծեր մի է, որ երբեմն կվազե ալ, երբ վանքի կարևոր մի գործ մտքին կուգայ¹³⁴:

Վանահոր ատամներ սպիտակագոյն են, քան միրուքի մազերն: Սա, լինելով այսչափ չքատրութեան մէջ, 3 տարի առաջ 150 ը. փող տալով, այգիի վերի կողմը քարերով ցանկապատեր է, գիտե՞ս, ո՞ր տեղէն, իմ պ. ընթերցող, այսչափ փող տուեր է, և գիտե՞ս, թէ ինչո՞ւ իւր մէկ հատիկ ձին չի ծախեր երկու կով առնելու, իւր բարեկեցութեան համար, որպէսզի վանքի այսպիսի կարևոր պիտոյից համար այդ ձիով գնայ մեր բարեպաշտ շինական եղբայրներէն քանի մի փութ ցորեն մուրայ՝ այս կիսակործան վանքեր պահպանելու: Գիտե՞ս, իմ զուարճասէր ընթերցող, կիսակործան տաճարներ չեն պահպանուիր՝ խրախճանական սեղաններու շուրջը բազմած երգելով՝ «Ողջոյն տուէ՛ք մեր հայրենեաց կիսակործան տաճարներուն», այլ այսպիսի անձնուրաց, չարքաշ արեղաներու թշուառակեցութեան նահատակութեամբ:

ԼԳ

Գառնակեր գիւղի կալեր

Նոյն օրը Ծաղկոցավանքէն վերադարձանք ի նոյն *Գառնակեր* գիւղ և անմիջապէս ձիատրեալ, զի օրն տարածամեալ էր, բարձրացանք գիւղի կալեր:

Գեռ նախիրը չէր եկած: Տեղւոյն գործողութիւն խուճապ վիճակի մէջ էր, և ամէն գործողութիւն իւր կարգն ունէր: Կալանեզներ թող տուին: Հասակաւոր աղջիկներ անմիջապէս ջուր բերելու գնացին. ունանք ցիր ու ցան խմբերով իրենց ծաղր ու քրքիջ բարձրացուցած, ունանք առանձին-առանձին և տխուր, ունանք սրտակից և հասակակիցներ զոյգ-զոյգ ընկերացած կերթային: Վերջիններէս մինը յանկարծ խորհրդաւոր խոխտ տուաւ իւր ընկեր աղջկան կողքին, որ բոլոր մարմնով ցնցուեցաւ և ամօթահար աչքի ճոթով այս ու այն կողմ դիտել սկսեց: Խոխտ տուող աղջիկն գողի պէս մատնացոյց արաւ առջևի կողմ նայելու, և երկուքն ի միասին սկսեցին քայլերնին յամբացուել՝ վայրկեան մի ուշ հասնելու, որպէսզի ցնցուող աղջիկ դաշտէն եկող փափախը ծուռ, գերանդին ուսին, հպարտ-հպարտ ձիւ վրայ հեծած ու ձին կատաղեցնող ու փնչացնող երիտասարդին տեսնայ ու դիտէ կշտանալու չափ: Ձիաւոր երիտասարդը, այս ամէն տեսնալով, իւր վրայ նայող աչքին մի համապատասխան հայեացք ձգեց և կամեցաւ իւր ձին օդաչու ընելու հեռանալ: Սորա արդէն նշանուածներ էին:

Հեռուէն ամպի պէս փոշի բարձրացնող նախրի կովեր, իւրաքանչիւր իւր հորթին բառաչելով, նախապէս աւետեցին իւրեանց վերադարձը: Հորթերու

նախիր մէկ ժամ առաջ արդէն եկած և փոքր աղջկանց հոգացողութեամբ ցանկապատ բակերու մէջ գետեղուած էր, որ նախիրի գալու ժամանակ չխառնուէր նախրի մէջ և չծծէր իրենց մայրեր, առանց տանուտէր կնոջ ազահ կթոցն փրփրացնելու: Կալապան մեծ աղջիկներ ու կիներ թող տուին անմիջապէս իրենց կալապանական ձեռքի գործ, իւրաքանչիւր աղջիկ նախիրէն գատեց իրենց կովեր, կիներ տնէն կթոց բերելու փութացան, փոքրիկ աղջիկներ հորթեր մէկիկ-մէկիկ թող տուին բակէն դուրս գալու: Կթող կիներ մի փոքր ծծեցուց հորթին, որ կովի պտուկներ կակղեն ու թուլանան կթուելու: Կիներ կթել սկսեց: Մեծ աղջիկ, որ կովի գլուխ բռնած էր, նորա պոզատակեր, ճակատ և պուճուճակ (ծոճուճակ) կքերէր իւր մատներով, որ կովն այդ հեշտասիրութենէն գրաւուած հանդարտ մնայ կթուելու: Բայց փոքրիկ, զուարճասէր սերունդ, մի-մի վարոց ձեռքերնին բռնած, անցնող նախրի երինջներուն, արջառներուն, զամբիկ ձիերու մտրուկներուն խոփ տալով (հալածել), նոցա ոստիւններու վրայ զուարճացած, աղմուկ կհանէր իրենց ճվճվոցներով: Մեզ հետ նստող ծերունի և պատկառելի անձինք որչափ ջանացին սաստել, որ լռեն, ի հարկէ ի պատիւ մեր, նոքա բնաւ յետ չկասեցան իրենց զուարճասիրութենէ: Սորա թագաւորական հրովարտակին նշանակութիւն չտուող անմեղ հրեշտակներէն էին:

Նախրակիք գործէն լմննալէն զկնի, գործօն կանայք և աղջկունք սկսեցին վերջնալուսով աւուր կասածն կալերն թեղել, ունանք սրբուած ատոք ցորեան և զարին չուլներով ամբար տանել, այլք քամուած (երան եղած) յարդն կալատակի մարագ լեցնել, այլք ճախաւելով (ցախաւել) կմաքրէին կալատակ՝ վաղուեան աւուր աշան (կալատեղի վրայ պարզուած որայն) պատրաստ անելու: Վերջնալուսով ընելու գործեր լմննալուն պէս ընթրիք արին և բնութեան օրինակ այդ հաւատարիմ հպատակներ, առանց Մորփէոսի թմբեցուցիչ ներգործութեան սպասելու, քնացան: Կոպեր ծանրացնող նիրհն, աստուածային օրհնառաք աշխատասիրութեան, ինքնին հետեց՝ քաղաքացուց դժխէմ սովորութիւնը այսպանելով: Արշալոյսին ամէն կարգի աշխատատրներ (բացի մանուկներէն) վեր կացան իրենց խոնջեալ անդամոց այնպիսի կազդուրմամբ, որ նախանձելի է փափկակեաց քաղաքացի հարուստներուն, որք անհանգիստ քնով աւելի կթմրեն և կխոնջեն, քան թէ կկազդուրուին: Արևածագէն առաջ հարուստ գիւղացիք, ձիերնին հեծած, գերանդին ուսին, աղքատներ հետիոտն արտօրայք գնացին: Կանայք և աղջկունք կալատեղի վրայ որաներ աշան ըրին, որ մի փոքր չորանայ՝ դիւրաւ կասուելու: Կալեր կասուել սկսեցին: Առաջին տարիներ այս կողմի բոլոր գիւղերը եզներով կշրջեցնէին կամերը, իսկ մօտ տարիները, Ռուսաց տիրապետութենէ զկնի, իւրաքանչիւր ձիւ ետև մի կամք քաշ արած, ունանք աղջիկներ 2-3 ձիոց սանձեր ի բռին,

134 «Իսկ Բարուն գիւղի կալատեղերը գնալու ժամանակ մեզ ուղեկցող ձիատրներու ձիարշախին Խաչէն ալ յետ չմնաց» (ծնթ. հեղինակի):

միս ձեռքին՝ խարազան, կալամէջ տեղ կանգնած, ձիերը կվարեն շրջելու՝ իրենք էլ փոքր պտոյտ տալով նոցա հետ: Կանայք, հորսելին բռնած, անդադար կուղղեն կալամիջի աշանի խորդուբորդ եղած տեղերը, կալափերն վրայ կուտան և աշանը կշրջեն՝ խոշոր մնացած ցողունները կալերեսը հանելով (օրական 14 ժամ աշխատութիւն ընել, իգական սեռի համար, հաւատալի՞ է քեզ, քաղաքացի՜ ընթերցող):

Արևածագէն պահ մի ետք նախիր եկաւ գիւղագլուխ կթուելու: Կանանց և աղջկանց մի մասն այնտեղ դիմեց, բայց, ափսո՛ւ, որ մենք էլ հեծանք և հեռացանք՝ *Ջագիր* գիւղ գնալու, թող տալով այն հովասուն կալատեղը, որ այնչափ բարձր էր, որ արեգակը ուղիղ հորիզոնական գծով բարեց մեզ առաւօտեան: Երբ մենք ճանապարհին կանանց ծանր աշխատութեան մասին մեր նկատողութիւններ կհաղորդէինք գործակատար Եփրեմ քահանային, նա պատասխանեց մեզ, թէ շատ օգտակար է կանանց աշխատութիւնը, զի նորանով թէ՛ իրենք կուժովանան, թէ՛ իրենց գեղեցկութիւն ու թարմութիւն ընդ երկար կպահպանուի, հակառակ քաղաքացի կանանց, որք շուտով կթառամին, և թէ՛ աշխատութեամբ նոցա կազմուածքը ջրալնդելով՝ ծննդեան ժամանակը թէ՛ երկունք թեթև կլինի, և թէ՛ հարիր զաւակաբեր կանանցից մինն հագիւ մանկաբարձի կկարօտի: Մի՞թէ այդպէս, ըսի ես անոր: Հապա՛, պատասխանեց նա, զի բնականապէս ինչպէս որ կովեր, ոչխարներ ենք, իրենց կծնանին, առանց ուրիշի օգնութեան, այնպէս էլ գիւղի կանայք: Օրինակ, ըսաւ տէր Եփրեմ, զիչէր՝ եկեղեցին գնալիս, տեսայ, որ մի կին իւր անպատ բակի մէջ տղան ծնանելիս, ինձի որ տեսաւ, հեռացաւ՝ ծնած երեխան մնաց տեղն ի տեղ լաց լինելով: Գառնակերցի Յովսէփ քահանայն վրայ բերեց. «Ես այգին գնալիս տեսայ մի կին, միայնակ իւր այգոյ մէջ մի մեծ ընկուզենիի ետև քաշուած՝ ծնաւ իր զաւակը»: Դարձեալ տէր Եփրեմը մէջ մտաւ. «Մի կին միայնակ սար գնացած էր շուշան քաղելու (աղաջրի մէջ դնելու հաստացողուն բանջար մի է՝ պահոց կերակուր, որուն վանեցիք մանդակ կըսեն) և այնտեղ իւր ծնած տղան, քաղած շուշանի հետ միասին շալակելով տուն բերաւ, գոր մկրտելիս անուն Շուշան կնքեցինք»:

ԼԵ
*Ջագիր*¹³⁵

Ամսոյս 2-ին հասանք *Ջագիր* գիւղ, որոյ բնակիչք 54 տարի առաջ 37 տուն, *Գիւլամբարէն* և փոքր մաս մի զանազան գիւղերէն այստեղ գաղթելով, այժմ 104 տուն զուտ հայ բնակիչներ եղած են՝ 437 արական, 369 իգական: Գիւղն ունի մի եկեղե-



ԶԱԳԻՐ. հատված գյուղից (լուս.՝ Ս. Կարապետյանի, 1980-ական թթ.)

ցի՝ Ս. Աստուածածին անունով¹³⁶: Գիւղասահմանի տեղ լեռնադաշտ է, և ունի արգաւանդ հողեր, բայց զուրկ անտառներէ:

Գիւղացիք ունին լոբիի և գետնախնձորի բաւեզներ: Պտղատու ծառերէն աճեր են այստեղ ձորերի մէջ միայն թթենին և ընկուզենին: Խելացի մտածութեամբ մշակեր են և՛ վայրի տանձենին, և՛ խնձորենին, զի լեռնցի պտուղներ լեռնային կեանքի դիւրաւ կյարմարուին:

Գիւղի տեսարանը զուարճալի կկացուցանեն ուռի և բարդի մշակուած ծառեր:

Հայոց վարժարաններ անցեալ 1884-ին ընդհանրապէս փակուելէն առաջ 2 տարւոյ չափ ուսուցիչ ունեցեր է այս գիւղ: Այն ժամանակ գիւղիս ժամասացութիւնը սովորեցնող վարժարան խափանուեր է՝ ընդհանուր վարժարանաց փակման պատճառով, որ և կտւէ մինչև ցայսօր: Ժամասացութիւնը կկատարէ միմիայն քահանայն, իսկ երբ պատարագ ընելու հարկ լինի, Գառնակեր գիւղէն կհրաւիրուեն դպիրներ, որք շատ անգամ գալու անկարող լինելու համար պատարագ կխափանուի (ինչպէս իրենք ասացին): Աստուած, դու չխափանես «զայս արարէք առ իմոյ յիշատակ» քո աշխարհակեցոյց պատուէրդ...

Գիւղիս արևելակողմ՝ մի վերստ հեռաւորութեամբ, կայ մի մատուռ՝ *Կարմիր եկեղեցի* անուամբ, որտեղ կղիմեն լուսնոտներ և քամոտ հիւանդներ: Եւ արևմտեան կողմ՝ 2 վերստ հեռաւորութեամբ՝ մի մատուռ, որոյ մէջ կայ և տապան՝ *Կենտ ծառ* անունով, ուր կղիմեն հիւանդներ:

Բարսում և Գառնակեր գիւղերու բնակիչները իրենց կալատեղեր գնացած լինելու համար գիւղերու մէջ գրեթէ ոչ ոք չէ մնացեր, բացի տնանկ ծերունի այրերէն և պառաւ կնիկներէն, ուստի և՛ քարոզ խօսելու, և՛ կարգադրութիւն ընելու յարմարութիւն

135 Գտնվում է Շամխորի համանուն շրջկենտրոնից 16 կմ հարավ-արևմուտք (ծ. մ. բարձր է 1300-1420 մ):

136 Ծխական եկեղեցին ԺԷ-ԺԸ դդ. կառույց է: 1985 թ. քաղն ամբողջությամբ փլվել էր (մանրամասն տես՝ *Կարապետյան Ս.*, նշվ. աշխ., էջ 520-525):

չկար: Վասնորոյ յիշեալ գիւղերու քահանայք, տանուտէրեր, իրենց փոխներ և իշխանաւորներ (ինչպէս որ իրենք կրսեն համբա մարդիկ¹³⁷) մեզ հետ կշրջէին Ջազիր գիւղի եկեղեցոյ մէջ՝ քարոզ և խրատներ լսելու, որպէս թէ իրենց գիւղերու կալատեղերու մէջ առ տնին խօսածներս քարոզ և խրատ չլինէին:

Ուստի Ջազիր գիւղի մէջ մեր քարոզ ու խրատներ խօսեցանք՝ վարժարանաց վերականգման համար մեր սովորական միջոց ցոյց տալով, այն է՝ կալեմաս հաւաքել: Ըստ մեզ՝ վարժարանի համար այս միջոցը փող հաւաքելէն աւելի յարմարագոյն է գիւղացոց համար, զի նոցա շրջանի մէջ սովորաբար հազիւ փող կ'գտնուի: Ձի եթէ 2 աբասի փող ուզելու հարկ լինի, խիստ տհաճութիւն ցոյց կուտան, իսկ եթէ 2 աբասի փոխարէն մի փութ ցորեան, որ 4 աբասի կանէ, մէն մի փութն ուզելու լինես, սիրով յանձն կառնեն: Պատճառն յայտնի է:

Ջազիր գիւղի եկեղեցոյ մէջ խօսուած քարոզէն այնչափ զգացուեցան բարսումեցի և գառնակերցիներ (չնայելով, որ եկեղեցիէն դուրս մի քանի անգամ լսեր են աւելի ազդու քարոզ), դուրս գալուն պէս ուխտեցին գիւղը վերադառնալիս անմիջապէս կալեմաս հաւաքելու սկսեն ի նպաստ վարժարանին: Նոյնպէս ուխտեցին և ջազիրցիք:

ԼԶ

Գետաբէկի ճանապարհին

Երբ կողմէինք դէպի Գետաբէկ, կէս ճանապարհին մեզ դիմաւորեցին տեղոյն գիւղացի և քաղաքացի (որք տեղոյն պղնձահանքի համար գիւղաքաղաք կկազմէին) 50-ի չափ զինակուռ երիտասարդներ՝ հայկական դրօշակով, որոնց կառաջնորդէր երիտասարդ և նորասէր Շմաւոն քահանայն Բօրեանց:

Այնտեղ՝ մարգագետնի վերայ, սառնորակ աղբիւրի գլխին պատրաստած ճաշն վայելելէն զկնի, սկսեց յառաջ խաղալ երիտասարդական գնացքը, որոյ ձիարշաւի փոշին, մինչև գիւղ հասնելը, շատ անգամ մեր ամբողջ կարաւան կծածկէր:

Սի քանի խօսք մեզ դիմաւորողներու շնորհքի մասին: Գետաբէկ գիւղէն մեզ դիմաւորող հեծեալներ իրենց ձիարշաւի զանազանակերպ կիրթ խաղերով մեզ կուրախացնէին ու կզարմացնէին: Մերք իրենց արագածեռն զինավարժութիւններ կներկայացնէին, իրենց կրած զենքերի փոփոխ գործածութեամբ, ըստ պահանջին, ըստ տեղոյ, մերք որպէս թէ թշնամի մօտեցած լինի, հրացան ուսին անցնելով, ատրճանակ կգործածէին: Մերք՝ որպէս թէ իրարու հակառակորդ թշնամի իրարու աւելի մօտիկացած միջոցին արագածեռնութեամբ ատրճանակ

գօտիի տակ անցնելով, սուր հանած, ճապուկն դարձուածքներով իրարու վրայ կյարձակէին: Միոյն բարձրացուցած սպառնացող սրի հարուածէն ազատուելու համար միսն դիւրաթեկն շարժմամբ, ձիու աջ կողմէ ի ձախն, ձախէն ի յաջն և փոքի տակն անցած, սրի հարուածն վրիպեցնելով, ինքն յանկարծ կրկին ձիու մէջքին նստած հակառակորդին հարուածներ կուտար՝ ձիէն վայր ձգելու, սպանելու:

Եւ երբ այս ամէն տեսնալով սաստիկ զգացուած մեր մտքի մէջ կնկարագրէինք այդ ազգօգուտ և հոգեգրգիռ խաղեր՝ ցոյց տալ ընթերցողին հայու շնորհքն և ճարպիկութիւն, որ այդ խաղատեալ և սևաթոյր գանգուր մագերով, կրակ ու բոց աչքերով, ճկուն կազմուածքով երիտասարդներ գործեցին իրենց թեթև թաթուլ, ճոխարշաւ ձիերու վրայ... ափսո՛ւ, որ նոցա մի անվայել արարք սառն տրամադրութեան ներքև ձգելով զիս՝ մտակապ ըրաւ նկարագրելու: Ինչո՞ւ և մինչև ցայժմ չեմ կարող նկարագրել, գիտե՞ս, հետաքրքիր ընթերցող, երբ մեր և մեզ դիմաւորողներու մէջ սիրալիք ողջունի և ջերմեռանդութեամբ աջ համբուրելու ազգային յատուկ սովորութեան փոխադարձութիւններ կատարուեցան՝ աղբիւրի գլուխ, բնութեան կանաչ գորգերու վրայ մեզ բազմեցնելու ամէն կարգ ու սարք կատարեցին, զմեզ աւելի և աւելի գոհ ընելու նպատակով, այնուհետև ի՞նչ ընեն, որ հաւնիս, ընկերասէր ընթերցող... Քաղաքացիներ, գատուելով գիւղացիներէն, ուրիշ երախան կազմեցին, գիւղացիներն ուրիշ, մենք՝ հոգևորականներս, երեսփոխաններու հետ, յակամայից ուրիշ երախան մնացինք: Իւրաքանչիւր երախան՝ իւր պարզած սեղանասփռոցի վրայ իւր բերածը կերաւ, իւր առանձին սեղանակցի կենաց խմեց, երգեց, օտար ազգի պէս իրարմէ գատուած պահք և օրոճ բռնողներուն յատուկ խորշումով, հրէից և հեթանոսաց խտրութեամբ: Այս բաժանումն տեսնալով՝ իմ հոգին խռոված էր: Չայրոյթս այլևս չէի ուզեր նայել ինձ սիրելի երիտասարդական այդ ակմբին վրայ: Պահ մի առաջ իրենց ցոյց տուած շնորհք չէի ուզեր մտաբերել: Մինչև գրիչ ձեռքս առած ժամանակն անգամ չեմ ուզեր ոչինչ խօսել նոցա վերայ, բայց անոնց միջէն մի յոյժ կարի ձիավարժ երիտասարդի կրթութեան վերայ փոքր ի շատե տեղեկութիւն չտալ՝ մեղանչել է:

Ձիարշաւական հանդէսներու մէջ ես հազարաւոր ձիավարներ տեսած եմ ժամանակին, բայց սորա նմանին չէի հանդիպել: Վերոյգրեալ երիտասարդաց ձիարշաւական և զինավարժական խաղարկութեանց կատարելագոյնն էր սա՝ գանձակեցի Աբգար Լաչինեանցն: Ինքն իւր ձիէն, ձին իրմէն վարժ: Չին իւր հեծեալի տակ, նորա ամէն մէկ շարժման նպատակի նշանակութիւն գիտնալով հանդերձ և մտադիւրութեամբ կարշաւէր՝ տիրոջն նորանոր ցոյց տուած նշաններուն ծառայելու: Հեծեալն գիտես թէ ձիարշաւի միջոցին ձիէն բաժ-

137 «Համբա մարդիկ, այսինքն՝ առաջին կարգի հարուստներ, որ առաջնակարգ հողատէրեր են և առաջնակարգ հարկ կվճարեն» (ծնթ.՝ հեղինակի):

նուած օրի մէջ սաւառնող մի հրեշտակ էր: Յանկարծ ինքն ձիու տակ, ձին իրեն տակ, աջէն ի ձախ, ձախէն ի յայ շրջող ճախարակի անիւ կղառնար: Փոքր ասպարեզի մէջ փախչող թշնամոյ ետէն կհասնէր, մէկ ոտն իւր ձիու ասպանդակի մէջ թողած, իսկ ինքն յանկարծ թշնամու ձիոյ գաւակին հեծած կտեսնայիր, ձին թշնամոյ ձիէն անբաժան հաւասար զուգընթացութեամբ արշաւելով: Ինքն թշնամու ետէն նորա թևեր պարաւանդել¹³⁸ կսկսէր կամ դաշոյն քաշած՝ նորա կողին մէջ կմխէր, եթէ չկամենար թշնամին կենդանի բռնել: Ես, զարմացման մէջ ընկղմած, մտքիս մէջ գոչեցի. «Աղասի՛, կենդանացի՛ր, տե՛ս, քո որոնածներէն մինն քիչ մատնացոյց անեմ, որ Հասան խանի սիրտը կրծքէն դուրս քաշէն քեզ թաւազա անելու¹³⁹»:

ԼԷ

Գետաբէկ¹⁴⁰

Ամսոյս 3-ին, Ջագիրէն *Գետաբէկ* գիւղ հասնելով, իջևանեցինք Տէր Շմառնի¹⁴¹ տանը: Գետաբէկը կբաղկանար 44 տուն գուտ հայ բնակիչներէ՝ 178 արական, 149 իգական: Սոցա սահմանի մէջ կայ պղնձի հարուստ հանք, որ 20 տարի առաջ գերմանացի Սիմէնս անուն մի անձնաւորութիւն կապալով մեր առած է տեղական իշխանութենէն և հրահալելու համար գործարան հաստատել է յիշեալ գիւղատեղոյն մէջ¹⁴²: Ուստի գետաբէկցիք պարտաւորուած թող տուել են իրենց հայրենական գիւղատեղի շինութիւններ, եկեղեցին և գերեզմանոց և գաղթել են 2 վերստ հեռու՝ նոր գիւղատեղոյ վրայ բնակավայր հաստատել են՝ հին գիւղի անունը նորի վրայ կնքելով: Հին գիւղատեղոյ գերեզմանոց և եկեղեցին սեպհականութիւն մնալով գիւղացոց՝ նոյն տեղ կկատարուեն իրենց հոգևոր պէտքեր: Յիշեալ եկեղեցին փոքրիկ և կամարակապ է՝ *Ս. Գէորգ* անուամբ, որ շրջապատած է ընդարձակ գերեզմանոցով:

Պղնձահանքի գործարանի կառավարիչ բարեկիրթ Պօլտօն անձը չի խղճահարել մեր ազգային գերեզմանոցի եզերքներ քանդել և ննջեցելոց կմախքներ դուրս թափել, խանութներ շինել տալ այս ու այն վաճառականներուն, խանութավարձ առնելու համար, որով իւր իրաւանց սահմանից դուրս գալով՝ մեր ազգային սրբավայր կպղծէ՝ մի ամբողջ ազգի սիրտ վիրաւորելով:

Բաւական ժամանակէ ի վեր Գանձակու Հայոց հոգ. կառավարութեան հրամանով Գետաբէկու

Շմառն քահանայն դատ կվարէ յիշեալ կառավարչին հետ: Քահանայն խանութներու շինութենէն առաջ զգացուցեր է կառավարչին, թէ իւր այդ մտադրեալ ձեռնարկութեամբ հայոց կրօնական զգացումներ վիրաւորած կլինի: Ի՞նչ արժանավայել պատասխան կյուսաս, կրօնասէր ընթերցող, այդ քաղաքակրթեալ անձի դրամախոհութենէն ու «Առաջուց խօսք տուած իմ խանութպանին, ուստի չեմ կարող խօսքս յետ առնել»:

Ի՞նչ զարմանալի իրաւագիտութիւն: Այոց իրաւունք կողոպտել փոքր տմարդութիւն կհամարէ, քան իւր անիրաւացի բանատուութեան յետ առնել: Յիշեալ քահանայի ըսածին նայելով՝ նոյն պարոն այժմ որպէս թէ զոջացեր է և կառաջարկէ քահանային, թէ «Գերեզմանատեղոյն վրայ շինուած խանութներու վարձ ես կառնեմ, իսկ նոցա գետնավարձ դուք ստացէք», այն է բերանացի խոստումով... Ի՞նչ մանկական խաղ: Այնուհետև յիշեալ քահանայն, ճարահատ լինելով, ննջեցելոց կմախքներ կթոցի մէջ ժողովելով, կդնէ եկեղեցոյ խորանի մէջ իբրև ասպացոյց և ապա կսկսէ դատ բանալ կառավարչի դէմ և պատիժ կպահանջէ մարմնաւոր իշխանութենէն՝ նոյն սրբապղծութեան համար: Իսկ դատաւորն քահանային պատասխանել է, թէ «Գերեզմաններ շատ հին լինելու համար չարժէ դատ վարել և վիրաւորել կառավարչին»: Առ այս հարց է առաջարկել Շմառն քահանայն, թէ որչա՞փ ժամանակամիջոց գերեզմաններ հինցած և իրենց յարգ կորսնցուցած կհամարուին օրինաց առջև: Սոյն խօսքին դիմաց դատաւորն տարակուսեալ և պարտասեալ կկրկնէ՝ դարձալ ի պաշտպանութիւն կառավարչին, ոչինչ, չարժէ: Այսպիսի դատաւորաց համար է մեր նախնեաց առածն, թէ «Ուր ոսկին բարբառ է, անդ ամենայն լեզուք լռին»: Այս առածն ի հարկէ մասնաւոր մարդկանց համար լինել կարծած էինք և չէինք յուսար, որ օրինաց արդար լեզուն ևս կխոնարհի և կլռէ ոսկոյ բարբառի առջև:

Հին Գետաբէկի մէջ գործարան հաստատուելու պատճառաւ բաւական թուով զանձակեցի առևտրական հայեր կան այժմ: Սորանց հոգևոր պէտքեր ևս կմատակարարէ յիշեալ Շմառն քահանայն, որ այս կողման հայ ժողովրդաց մէջ նախանձելի ժողովրդականութիւն կվայելէ: Նոր Գետաբէկի հայեր սակաւաթիւ լինելու պատճառաւ չեն կարող վարժարան բանալ, բայց ոմանց որդիք ժամասացութեան համար կպատրաստէ յիշեալ քահանայն:

Գիւղի արևելահարաւ կողմ կգտնուի ուխտատեղի մի՝ խաչքար *Կաղնախաչ* անունով, որուն կհովանաւորէ դարձեալ մի հինաւորց և մեծ կաղնի ծառ: Երկրորդ ուխտատեղի մի ևս կայ գիւղի հարաւային կողմը՝ մի վերստ հեռաւորութեամբ, բլրակի գլխին: Սա ո՛չ խաչ ունի և ո՛չ այլ ինչ, բայց մի փոքրիկ շինութեան փլատակ՝ *Ղուտրի* անուն: Սորա ուխտատեղի լինելու գոյութիւնը արդիւնք է եղեր երազատեսութեան:

138 Կասեյ, շղթայել:
 139 Հյուրասիրել, մատուցել:
 140 Համանուն շրջանի կենտրոնն է: Գտնվում է Գանձակից 48 կմ, Շամխորից՝ 35 կմ հարավ-արևմուտք (ժ. մ. բարձր է 1380-1500 մ):
 141 Շմառն Բորյանը քահանայագործել է 1890-1903 թթ. (**Վաքայեայան Մ.**, նշվ. աշխ., էջ 76):
 142 «Միմենս» ընկերության մասին մանրամասն տես նշվ. աշխ., էջ 69-71:

ԼԸ

Ղալաքեանդ¹⁴³

Օգոստոսի 5-ին թող տալով Գետաբէկ գիւղը՝ տեղւոյն քահանայի առաջնորդութեամբ Ղալաքեանդ անունով թրքաբնակ գիւղի հին բերդի¹⁴⁴ գլուխ բարձրացանք, որ շրջապատուած է ամրապինդ պարիսպներով և մարտկոցի բուրգերով: Սոյն բերդ ի հնում մեր նախնիք կառուցեր են՝ ի պաշտպանութիւն նորա ստորոտ գտնուած Ղալաքեանդ գիւղաքաղաքին: Գիւղաքաղաք կրսենք, որ կստուգուի իւր մէջ գտնուած թէ՛ կանգուն և թէ՛ կործանուած վեց եկեղեցիներով¹⁴⁵:

Գետաբէկի պղնձահանքի արտադրութեան մի մասը 2 ժամու հեռաւորութենէն երկաթուղով կրերուի սոյն գիւղ՝ հրահալելու, զի սոյն տեղ ևս գործարանի մի ճիւղ հաստատուած է անտառի մօտաւորութեան համար:

Բայց մենք չնոռանանք մի միջնադէպ յառաջ բերելու: Փիբ գիւղի հարաւակողման անտառախիտ լեռան, որ պինդ ապառաժ քարից կբաղկանայ, նորա վերայ շատ ծակ քարեր կտեսնուին՝ զանազան լայն ու նեղ ձևերով և առանց պատառուածք ունենալու, մարդ կկարծէ, թէ հաստ քղերով ծակուած լինեն: Այդ քարերու ծակ լինելու մասին հարց բարձրացաւ մեր այնտեղ եղած ժամանակ, թէ ի՞նչ պատճառաւ այդ ծակեր գոյացած են: Մենք տարակուսուած կանգ առինք մեր մտախուզման մէջ Քսանթոս փիլիսոփայի նման: Եւ որովհետև Եզովպոսի նման մի ծառայ էլ չունէինք, որ հարցն անոր յանձնէինք լուծելու, ուստի և հարցն մնաց անլուծելի, մինչև Ղալաքեանդ գիւղի բերդ բարձրանալն:

Սորա նոյնատեսակ ապառաժները նոյնատեսակ ծակեր ունէին, ինչպէս Փիբ գիւղինը:

Յիշեալ բերդի լեռան լանջի վերայ, թէպէտ այժմ բնաւ անտառ չի տեսնուիր, բայց ստուգուեցաւ, որ առաջուայ ժամանակ անտառ եղած է այնտեղ, և անտառի ծառերն քարերու վրայ բուսած և նոցա արմատներ քարերին ծակելով խոր իջած են, հետևապէս որչափ որ ծառեր հաստացած են, հետըզհետէ և քարածակերը մեծցած են ծառերու հաստանալու չափով: Չի մենք տեսանք այնտեղ մի արշին շրջագծի լայնութեամբ վերոյիջեալոց նման ծակ քար, որուն մէջ տակաւին կմնար հին ծառի փտած բունը ըստ որպիսութեան խոտածածկին, և սոյն քարածակն չունէր պատառուածք: Մենք այսպիսով համոզուած ենք, թէ՛ Փիբ գիւղի և թէ՛ այստեղաց ծակ քարեր պատճառուած են ծառերու արմատներէն:

143 Գտնվում է Գետաբէկի շրջկենտրոնից 11 կմ հարավ-արևմուտք՝ Շամբոր գետի ձախ վտակի՝ Փառիսոսի ափին:

144 Համապատասխանում է Փառիսոս բերդին. մանրամասն տես՝ **Կարապետյան Մ.**, նշվ. աշխ., էջ 127-128:

145 Սամվել Կարապետյանը 1982 թ. արձանագրել է միայն երկու եկեղեցու գոյությունը (նշվ. աշխ., էջ 127):

ԼԹ

Չարեքայ վանք

Օգոստոսի 5-ին Ղալաքեանդէն հասանք ի Չարեքայ վանք՝ 5 ժամէն աւելի ձիու վրայ նստելով: Չարեքայ վանք շինուած է Շամբոր գետի ձախ ափին՝ խորագոյն ձորի մէջ, որ արևմուտքէն արևելք երկարացած է: Վանքն ամէն կողմէն երկու ժամու ճանապարհաւ հեռու է ամենայն մարդաբնակութենէ և դրացիական օգնականութենէ: Ի հնումն միաբանական ուխտի տեղ եղած է, որ կգուշակուի հիւսիսային և արևելեան կողմի վրայ եղած տասն և հինգ միաբանական կանգուն մնացած խուցերէն՝ ի բաց առեալ քանդուածները: Եկեղեցին, գաւիթ, դարպաս և մեկուսի զանգակատուն նոյնպէս և խցերն, տնտեսատուն, մառան, փռատուն և սեղանատուն քարուկիր և կամարակապ շինուած են մէկուկէս թիզ երկարութեամբ և մէկ թիզ լայնութեամբ նեղ լուսամուտներով: Սեղանատան 32 արշին երկարութիւնէն կհասկացուի, որ վանքն բազմաթիւ միաբանութիւն ունեցեր է իւր ճոխ ժամանակին, իսկ այժմ ունի միայն մի վանահայր՝ արժ. Աստուածատուր վարդապետն Տէր-Յարութիւնեանց, որոյ մականունը շրջակայ գիւղօրէից պարսիկներ Քօռ-օղլի դրած են իւր արի անձնապաշտպանութեան և վանքի և նորա անտառներու պահպանութեան համար:

Վանահայրն առանց վանատրդի վարդապետներու ունի միայն երկու ծառայ և մի անտառապահ, ընդամենն չորս անձինքներէ կբաղկանան վանքի ամբողջ բնակիչներ, չլսեմ միաբանութիւն: Ինչպէս վերև ըսինք, վանքն, 2 ժամու ճանապարհաւ հեռու լինելով մարդաբնակութենէ, յանդուգն անձնապատանութիւն է 4 հոգով բնակել այսպիսի անպաշտպան և անապահով վիճակի մէջ, զի վանահայրն վայրենութեանց վայրենութեան տեղի է, ուր աւելի առիւծներու յարմար է, քան այսպիսի սակաւաթիւ մարդկանց բնակավայր լինելու:

Ռուսաստանի հայոց վանքերու մէջ միայն Սևանայ անապատ վանահայրական անուն կրելու իւր իսկական նշանակութիւնն ունի, զի վանահօր հովանաւորութեան և խնամոց ներքև կգտնուին և վանական որդի վարդապետներ, որոնք ամէնքն ի միասին իբրև ժառանգ նոյն վանական հաստատութեան ամէն ջանք և աշխատութիւն ի գործ կղնեն վանքն շէն պահելու, ճոխացնելու, և հարկ եղած ժամանակին կկարկատեն և կնորոգեն իբրև իրենց ժառանգութիւն:

Այսպէս են Տաճկաստանի հայոց գլխաւոր վանքեր, որք ունեն վանականութեան կանոնական օրէնք: Կյիշեմ Վարազայ և Տարոնի Ս. Կարապետի վանօրէից կանոնագրութիւն, որ քարտեզի նման շրջանակի մէջ առաջ կախեր են վանահօր սենեկի պատէն՝ իբրև յիշեցուցիչ վանահօր և միաբանութեան պարտուց և իրաւանց փոխադարձ յարաբերութեանց կանոն: Կարծեմ թէ Ս. Էջմիածնի Մայր Աթոռ տակաւին չէ ունեցեր ազգային սոյնպիսի



ԳԵՏԱՐԵԿ. Չարեքավանքը (լուս.՝ Ա. Օհանյանի, 1980-ական թթ.)

սահմանադրական օրէնք՝ բացի բոլոժենիայից, որ ցոյց տայ հովուողի և ստորադրելոց պարտուց և իրաւանց փոխադարձ սահմաններ:

Հետևապէս և նոյն Մայր Աթոռի ստորադրեալ վանօրայք ևս չունեն մասնաւոր, իրենց համար կազմուած կառավարչական օրէնք, հաստատուած հոգևոր ծայրագոյն իշխանութենէ, որպէսզի վանականութիւնը իր ամփոփ և պարզ օրինաց ուղեցուցի առաջնորդուէր միակերպ կառավարութեամբ՝ վանուցն յարատևութեան համար:

Տաճկաստանի գլխաւոր վանօրէից հաստատուն և յարատև մնալու պատճառն ինձ կթօի այն է, որ ունեն միաբանական ուխտ, ուխտին վանահայր և կանոնական օրէնք: Եւ երբ վանահայրն վախճանելու լինի, միաբանութիւն իւր միջէն կամ դրսէն կընտրէ յաջորդող վանահայրն, իբրև իւր հովիւ և վանական օրինաց օրինապահ և գործադրիչ, իսկ ինքն՝ միաբանութիւն, կլինի կամաւոր կատարիչ օրինաց և վանական հնազանդ որդի վանահօրն, և ամէնքն ի միասին, վանահայրն և վանաորդիք զինքեանս հարազատ ժառանգ կհամարեն նոյն միաբանական ուխտին:

Այսպէս եղեր է և է Վարազայ վանք («մայրաքաղաքն մենաստանաց») ըստ Չամչեան պատմութեան, որ երբեմն ունեցեր է ուրբ հարիւր միաբանական եղբայրութիւն), Լիւն և Կտուց անապատներ Ս. Բարդուղիմէոս առաքելոյ և Մեծփայ վանքեր, Տարոնոյ Ս. Կարապետի, Ս. Յովհաննու և Թարգմանչաց¹⁴⁶, Արմաշու վանքեր, որոնց ամէնու մէջ կան

ժառանգաւորաց վարժարաններ¹⁴⁷ մի որոշ նպատակի ծառայելու համար:

Ռուսաստանի հայոց բազմաթիւ վանքերու միաբանութիւն կըրականայ մի վարդապետէ միայն, որ և վանահայր անուն կկրէ՝ առանց վանաորդի ունենալու և կընտրուի ու կհաստատուի Ս. Էջմիածնի հոգ. բարձրագոյն իշխանութենէ, այն էլ շուտ-շուտ փոփոխուելու ենթակայ: Բնական է, որ այսպիսի վանահայր չի մտածեր վանքն բարեգարդել, ճոխացնել, քանդուածներ կարկատել և նորոգել, զի վանքն վարդապետի տուն (ըստ հայրենի առած են) լինելու ապահովութենէ դուրս եկած է: Ուստի այս իսկ պատճառաւ անտարակուսելի է, որ վանքեր միշտ քանդուելու և անհետանալու ենթակայ կլինեն իրենց ստացուածքով, հողային կալուածներով և սրբազան անօթներով: Քանդուած և իրենց կալուածներով ի միասին անհետացած վանքերու օրինակներ շատ են մեր աչքի առաջ: Ռ՞ր է վանքերէն հսկայն Սաղմոսավանք և նմանիքն, ի՞նչ վիճակի մէջ է Արտագու Թաղէոս Առաքելոյ վանք, որ վանօրէից մէջ հսկայից հսկայն է իւր բերդանման շինութեամբ, ուր երբեմն կպատրաստուէին Ս. Էջմիածնի առաքելական յաջորդ գահակալներ, ո՞վ է նորա վանահայր: Վանքին շրջապատող 11 տունէն բաղկացեալ հայ գիւղի մէջ ծնած, սնած, զարգացած մի հայրենասէր վարդապետ՝ աղքատ և թշուառ, որ ամիսներով առանց վանք մտնելու, խունկ ու մոմ վառելու կթողու Հայաստանեայց աշխարհի նախկին լուսաւորիչ Թաղէոս առաքելոյ սրբակիր գերեզման, զի վանքն ոչինչ չունի: Վանահայրն հազիւ հազ իւր ապրուստը կգտնայ իւրանման թշուառ աղքատ հայրենակից գիւղացիներէն:

146 «Թարգմանչաց, որ և Ղազարու և Առաքելոց անուանեալ վանուց տաճարի դրսի արևելակողմ կգտնուին մեր ազգալոյս թարգմանչաց Դաւիթ Անյաղթ փիլիսոփայի, Մամբրէ Վերձանողի, Եզնիկ Կողբացոյ և այլոց պատկառելի շիրիմներ, որոնց մահարձաններ 4 կանգուն բարձրութեամբ կանգնած են 2 կանգուն քառակուսի մեծութեամբ պատուանդաններու վրայ, իրենց նորբ (թարգմանչաց անուան վայելուչ) քանդակագործութեամբ, գողգորայի հսկայ և հրաշատեսիլ խաչերով և տապանագրութեամբ: Եւ արդարև տապան և ոչ գերեզման թարգմանչաց, որք իրենց անմահ յիշատակաւ և ոսկեղենիկ գրչով կան և կման տապանի մէջ, ցերկորոյ գալուստ Քրիստոսի, ի յանդիմանութիւն մեզի պէս վանականաց ջախջախ եղեզնագրչի» (ծնթ. հեղինակի):

147 «Ըստ իմ դատողութեան՝ մեր նախնեաց գործածած վարժարան և վարժապետ անուններ շատ իրաւացի են արդի գործադրած «ուսումնարան և ուսուցիչ» անուններէն, որ կարծեմք, ուրիշ ազգերէն թարգմանաբար առած կգործածեն: Վարժապետն իւր գիտութիւնը ուրիշէն առած և վարժուած՝ կվարժեցնէ աշակերտներուն, բայց ուսուցիչն ինքնագէտ պիտի լինի, որ ուսուցանէ, ինչպէս տիեզերաց ուսուցիչն Յիսուս էր: Եւ այս սկզբունքով Յիսուս կպատուիրէ իւր աշակերտաց միջոցաւ մարդկային ազգի, ո՞չ գոք ուսուցիչ չկոչել, բաց յինքենէ» (ծնթ. հեղինակի):

Ռուսաստանի վանքերէն ոմանք թէ՛ ուխտատեղի են և թէ՛ հողային կալուած ունին, սակայն դարձեալ չեն ճոխանար, որովհետև չունեն վանական ուխտ և ուխտի հաստատութեան օրէնք: Թէպէտ ոմանց վանօրէից ջերմեռանդ հաստատորաց նուէրներու մի փոքր¹⁴⁸ մասն կընծայուին անդամ եղող վանքերու կողմանէ՝ ի շահ Ս. Էջմիածնի Սայր Աթոռին, իբրև վանօրէից գլխաւորին, որ շատ իրաւացի և պարտաւորիչ օգնութիւն է: Բայց միթէ նոյնպէս գլխաւոր վանքն ևս իւր կողմանէ չպէտք է, որ հոգատարութեամբ սնուցանէր և դարմանէր իւր խնամոց ենթարկուած անդամ եղող վանորայքը: Ինչպէս արիւն, սրտէն ելնելով, կմտնայ միւս արիւն երակներու մէջ և կանդրադառնայ ի նոյն տեղ՝ կենդանացուցիչ շրջան կազմելով, այնպէս և Ս. Էջմիածնի փոխադարձական պարտուց և իրաւանց ճանաչմամբ թէ՛ մասնաւորապէս կգորացներ և թէ՛ ինքն գլխաւորապէս կամրապնդուէր:

Որքեմն ի՞նչ են Ռուսաստանի արդի վանօրայք, և ո՞ւմ կծառայեն նոցա կալուածներ: Ոչ այլ ինչ, եթէ ոչ միայնակեցարաններ, որք կծառայեն անհատական անձանց՝ հակառակ նախնական կանոնաւորեալ վանօրէիցն, որք կծառայէին եկեղեցւոյ ժառանգաւորացն: Օրինակ՝ բարեհռչակ Սանահին, արդիւնաշատ Հաղբատ, զինու հոգւոյց վառեալ Տաթևն և սոցա նմաններ կպատրաստէին զանազան կարգի հոգևորականներ հայոց ժողովուրդն լուսաւորելու, առաջնորդական, քարոզչական, կրօնասիրական և հայրենասիրական հոգւոյ ներշնչութեամբ:

Սոյն մտախոհութեանց առիթ տուաւ Չարեքայ վանուց այժմեան անկեալ դրութիւն, զոր վերականգնելու համար նորա արդի վանահայրն՝ արժ. Աստուածատուր վարդապետ, ճշմարիտ և անձնանուէր վանականութեան հոգւով, տասն և վեց տարիէ ի վեր երկաթի պնդութեամբ ամէն կերպ չարքաշութիւնը յանձն առած, ամենայն անձնանուիրութեամբ կաշխատէ վանքի յափշտակեալ հողային կալուածները՝ արտօրայք և անտառներ, վիճելութեան վիճակէն դուրս բերել և հաստատել տալ վանքի վրայ, վանքի նախնական հանրօգուտ նպատակն վերականգնելու:

Երկար ժամանակէ ի վեր վանքիս մէջ միաբանական ուխտ չի լինելու պատճառաւ (բացի մի վանահայր վարդապետէ) տաճարն իւր բոլոր շէնքերով խօթթացած է: Ուրտեղ մի փոքր վնասուած է եղեր, առանց կարկատելու և նորոգութեան մնալով՝ մերձ ի մահ խարխալուած է այնչափ, որ այսուհետև կարկատելն օգուտ չի բերեր և չի փրկեր վաղահաս մահուանէն, ինչպէս մեծաշէն Սաղմոսավանք

և այլ սորա նմաններ փրկուած չեն եղեր՝ ժամանակի վանահարց անհոգութեան պատճառաւ:

Քանի՛ հոյակապ վանքեր գիտենք, ինչպէս Էջմիածնի մօտ Մուղնու Ս. Գեորգայ վանք, որ կողահերձ լինելով՝ քիչ ժամանակի մէջ կկործանի: Կկործանին և միւսներ, շնորհիւ անհոգութեան միայնակեաց վանահայրերուն:

Մօտ ժամանակներ հայ լրագրութեանց մէջ աղմուկ բարձրացաւ, թէ Չարեքայ վանից վանահայր Աստուածատուր վարդապետ վանքի անտառներ այնչափ փչացուցեր է և կփչացնէ, որոյ մէջ շրջագայող զազաններ ակներև կտեսնուին, և թէ, եթէ վանքն շուտով նորա ձեռքէն չառնուի, անտառներն իսպառ կանհետանան:

Սոյն չքննուած լուրը տուողներ արժանահաստ անձինք համարուելով՝ վանահայրն փոխուէր և ուրիշն նորա տեղ յաջորդեր է, որ իւր անհոգութեամբ և ապիկարութեամբ անտառի մի մասն էլ սեպիականութենէ յափշտակուէր է և այնուհետև տեսնելով, որ տեղոյն անօրէնք և անպրօկուրօր սար ու ձորերն իւր պահպանելու, կարողութենէն վեր է և չի պիտի կարողանայ առ երկիւղի երկար մնալ սոյն վանուց մէջ, քիչ մի ևս աւելի շտապեր է իւր ընելիքն ընելու և փոխադրուելու:

Հոգ. ծայրագոյն իշխանութիւն, այնուհետև ի փորձոյ վերահաս լինելով Աստուածատուր վարդապետի արժանաւորութեան վրայ, կրկին վանահայր հաստատեր է: Մենք, այցելելով սոյն վանքը, 8 ատուր չափ մնացինք, հետագօտեցինք անտառն, ոչինչ համաձայն՝ այն մեծ աղմուկին չգտանք, բացի վանքի առջև եղող պարտեզատեղիի կոտորուած ընկուզենիներէն, որ շատ լաւ հաշուով կտրատել տուէր է: Տեսնելով արդի վանահայրն, որ բոլոր ձորի բազմաթիւ ընկուզենիներով լի են, բանջարանոցի ընկուզենիքը կոտորեր և բանջարանոցն ընդարձակեր է (զի վարելահող չունի), ուր վարունկ, գետնախնձոր և լուբիս կցանէ, որոնց բերք ամէն օր ի վաճառ կհանէ ի Գետաբէկ՝ վանքի ապրուստ հոգալու: Մասնաւորապէս որ ամբողջ անտառն տակաւին վիճելի լինելով տէրութեան հետ՝ իշխանութիւն ևս իւր անտառապահներու հսկողութեան ներքև պահպանել կուտայ: Ուստի վանահայրն կարող չէր անտառն փչացնել:

Վանքիս արևելեան կողմը՝ մերձ ի պարիսպ, Հայոց գերեզման անունով մատուռ մի կայ, որ շինուած է վանքիս հինգ ճգնագեցեաց վարդապետաց գերեզմանի վերայ, որոյ քարուկիր կամարի դրսի կողմը քանդած են բարձր կոչում ունեցող մի եկեղեցական և մի աստիճանաւոր, որ Գանձակէն այստեղ եկեր էին՝ բախտ որոնելու, բայց դժբախտաբար բախտ չգտնելէն յետոյ նոյն քանդուածն շինել տուած չեն, որ կմնայ ցայսօր ժամանակի ի նախատինս և վկայ իրենց բախտախնդրութեան: Դարձեալ և մօտ ժամանակներս, նոյնպէս բարձր կոչում ունեցող մի հոգևորական, Գանձակէն գալով, քան-

148 «Ուխտատուրաց նուիրաբերութեան մեծ մասն և կալուածոց արդիւնք կծառայեն անհաստատ վիճակ ունեցող վանահայրերուն և ո՛չ վանական ժառանգաւորներուն, որպէս ի հնումն, ժողովրդեան քարոզիչ վարդապետներ և քահանայացուներ պատրաստելու» (ծնթ. հեղինակի):

դեր է վանքի տաճարի տանիքը՝ նոյնպիսի շահասիրութեան պատճառաւ, և ինքն էլ չարաչար վիրատորներ է նորա քամակը: Վանքից 2 վերստ հեռաւորութեան՝ նոյն արևելեան կողմը, գետի ձախ ափին, մի քարածայրի գլխին, թրծեալ աղիւսներով շինուած, կայ մի պարսպաբերդ՝ Նամրութ անունով, որոյ պատեր ցայսօր կանգուն կմնան:

Վանքիս հարաւակողմը՝ 1/4 վերստ հեռաւորութեան, գետի աջ ափին, շինուած է մի փոքրիկ կամարակապ եկեղեցի, որոյ շուրջը կգտնուին բազմաթիւ բնակարանաց աւերակներ: Ոչ մի առանձին նշաններով յայտնի չեղաւ, թէ գիղատեղի¹⁴⁹ է այդ վայր, թէ՞ վանքիս միաբանաց ճգնաւորական մասի աղօթավայր, միայն նոյն տեղ կգտնուեն իրարու կից շինուած վեց քարուկիր ամրապինդ սենեակներ՝ առանց լուսամտի, չորս արշին քառակուսի մեծութեամբ, որոյ բոլորակ կամարներ ընկած են: Սոցա միայն արևելեան պատի մէջ կտեսնուի կրաշաղախով ամրապնդած խողովակներ, որք կարծել կուտան, թէ ի հնումն բաղանիք եղած են: Սոյն վայրի համար կուանդեն, թէ կուսանոց եղած է. թերևս նոյն բաղանիք մաքրասեր կուսանաց ծառայած լինի:

Վանքի արևմտեան կողմը՝ երկու վերստ հեռաւորութեամբ՝ գետի աջ ափին, բարձր բլրակի գլխին, կտեսնուի բաւական մեծութեամբ եկեղեցի, որոյ վրայի կաթողիկէի կէսը փլշած է: Նոյնպէս վանքի հիւսիսակողմ՝ 3 վերստ հեռաւորութեամբ մի բարձրաւանդակի վրայ, կգտնուի մի եկեղեցի, որոյ առաստաղը և մի պատ խոնարհուած են:

Գարձեալ վանքիս սահմանի մէջ՝ արևմտակողմը՝ 3 վերստ հեռաւորութեամբ, Այթալայ գետակի մօտ, կգտնուի հանքային երկաթի ջուր, որ թափուելով Այթալայ գետակի մէջ, եկուք ի միասին կօծանդակեն Շամքոր գետին: Սոյն Այթալայ անունով գետակի բոխման մօտեր կգտնուի Այթալայ անունով մի վանք, որ թէպէտ վանքիս սահմանից դուրսն է, բայց անոր համար կնշանակենք այստեղ, որովհետև կուանդեն, թէ Այթալայ սարկաւազ նոյն տեղի բնակիչներն է:

Խ

Չարդախլու

Ամսոյս 13-ին Չարեքայ վանքէն մեկնելով՝ մի գիշեր օթեցանք Գետաբէկ գիւղը՝ դարձեալ տեր Շմաւոնի տանը և այնտեղից 14-ին հասանք ի Չարդախլու գիւղ¹⁴⁹, որ կբաղկանայ 202 տուն զուտ հայ բնակիչներէ՝ 753 արական, 561 իգական, որ Տիփիսսէն այստեղ գաղթեր են 1822 թուականին:

Գիւղն ունի մի նորաշէն եկեղեցի՝ Ս. Աստուածածին¹⁵⁰ անուամբ, և մի քահանայ, սոյնպէս և մի



ՉԱՐԴԱՒԱՆԼՈՒ. Սբ. Աստվածածին եկեղեցին հարավ-արևելքից (ուս.՝ Ս. Կարապետյանի, 1980-ական թթ.)

նորաշէն վարժարան, որուն մէջ կուսանեն 45 աշակերտ: Երկուքն էլ օրինակելի են իրենց գեղեցկութեամբ:

Գանձակու 23 գիւղօրէից միայն 4-ի մէջ կգտնուեն եկեղեցական ծխական վարժարան, չորսն էլ միդասեան, թէպէտ և բաղկացեալ երեք-երեք բաժանմունքներէ, բայց դժբախտաբար մի-մի վարժապետ ունենալու պատճառաւ բոլորն էլ ապարդիւն կմնան: Ի շարս նոցա՝ և գիւղիս վարժարան ապարդիւն մնացած է՝ երկու վարժապետ պահելու կարողութիւն չունենալու համար:

Գիւղիս հիւսիսարևմտակողմ՝ երկու ժամու հեռաւորութեամբ, Ոսկան-Նահաստակ ուխտատեղին՝ Քոյր և եղբայր անուանեալ, կգտնուի գիւղիս դրացի Թերմաշտու անուն թրքաբնակ գիւղի սահմանի մէջ:

Այստեղ տարին երեք անգամ, այսինքն՝ Յարութեան, Նոր կիրակէի և Վարդավառի տօներին, բացի գաւառիս հայ և թուրք բնակիչներէն, Տիփիսսու և Նոր Բայազետու վիճակներէն անգամ ուխտի կղիմեն՝ զլիսաւորապէս ամուլ կանայք: Այստեղ խաբեքայ «ընկնաւոր» կանայք գուշակութիւններ կընեն՝ նախապէս տեղեկութիւններ հաւաքելով ուխտաւորներէ, համախոհ և շահու բաժանարորդակից իւրեանց ընկերներու միջոցաւ: Երբ այս ու այն ուխտաւորաց ցաւ կիմանան, կսկսին յակնէ յանուանէ այս ու այն ցաւագար անձինք կոչել՝ իւրաքանչիւրին ունեցած ցաւի անունն յայտնելով, որպէսզի իրենց գուշակութիւնն ստուգուի:

Եւ այսպէս՝ չարահնար միջոցներով պարզամիտ ժողովուրդը կխելայեղեն՝ նուէրներ ստանալու:

Սոյն ուխտատեղին նախապէս հայոց շինատեղի եղած է՝ Բուլանուղ անունով, որոյ մէջ կայ մի կամարաշէն և անսին եկեղեցի, որ մինչև ցայժմ անվնաս մնացած է: Յիշեալ եկեղեցոյ հիւսիսային կողմը՝ պատին կից, կայ մի մատուռ՝ ունենալով իւր մէջ տապան՝ Ոսկան-Նահաստակ անունով¹⁵¹: Սոյն

149 Գտնվում է Շամխորի շրջկենտրոնից 15 կմ հարավ-արևմուտք (ծ. մ. բարձր է 1240-1360 մ):
150 Ըստ շինարարական արձանագրության՝ կառուցվել է 1872 թ. (Կարապետյան Ս., նշվ. աշխ., էջ 515):

151 Վերանորոգել է Կարապետ Սաֆարյանը 1884-1885 թթ. (Գասպար. Յով., Չարդախլուն և նրա պատմութիւնը, «Նոր-Գար», Թիֆլիս, 1889, № 197, 25 նոյեմբերի, էջ 3):



ՉԱՐԴԱՆՆԸ. Գուսկան Նահատակ վանքը հյուսիս-արևելքից (ուս.՝ Ս. Կարապետյանի, 1980-ական թթ.)

մատուռին կից գանձակեցի Կարապետ Սափարեանցը երկու սենեակ շինած է ուխտատուներուն բնակարան լինելու: Այդ ուխտատեղոյ տարեկան 70 բուրլի փող գոյացեալ նուէրներէն 20 բուրլի Տըփխիսու Ներսիսեան դպրանոցին և 50 բուրլի գիւղիս վարժարանին յատկացուցեր է հոգ. իշխանութիւն:

Գիւղիս սահմանի արևմտեան կողմը՝ 1 1/2 վերստ հեռաւորութեամբ, կայ մի ուխտատեղի՝ Կաղնախաչ անունով, ուր կգտնուի մի կենտ կաղնի ծառ՝ առանց ունենալու իւր ներքև խաչ կամ օճախ: Կաղնի ծառ, երկու ճիւղաթեր ունենալով, խաչաձև կերևի, ուր ևս սորա համար Կաղնախաչ անուն կկրէ:

Գիւղիս արևելահարաւային կողմը՝ 2 վերստ հեռաւորութեամբ, մի բարձր բլուրի գլխին, կայ մի խաչ-ուխտատեղի՝ Բարձր-Խաչ¹⁵² անունով, որ և Լուսաւորչայ-խաչ անուն կկրէ: Հիւսիսակողմը՝ գիւ-

ղիս մօտ, կայ մի թեք կանգնած խաչ՝ Մատուռ անունով, շրջապատուած փոքրիկ պատով:

Գիւղիս բնակիչ Գանիէլի անձի տանը կայ մի արկղ՝ իբրո թէ Գետաշէնու աւագ Ս. Նշանի խորանէն բերուած, որուն տեղացիք, Աւագ Ս. Նշանի խոթ անուանելով, ուխտի կերթան:

Նոյնպէս արևելահարաւային կողմ կայ մի հին շինատեղի՝ 1/2 ժամ հեռաւորութեամբ, որուն մէջ կայ յայտնի եկեղեցատեղի՝ իւր փլատակներով և գերեզմանոցով, Կուճուր (փոքրիկ) Չարդախլու անունով:

Գիւղիս հարաւակողմը՝ մի ժամու հեռաւորութեամբ, Չախր-եօլ ասուած տեղին մի ձորի մէջ, կայ մի հին շինատեղի՝ իւր եկեղեցու փլատակներով և գերեզմանոցով:

Գիւղիս բնակիչ Մանասեանց տնէն, որտեղ մենք հիւրասիրուած էինք, կայ մի համալսարանական ուսանող՝ Մօսկուայի համալսարանը, և մի ուրիշը՝ Տփխիսի գիմնագիտը, իսկ այլ բնակիչներէն կան Գանձակու քաղաքական ուսումնարանի մէջ: Աւարտածներ կան Ներսիսեան դպրանոցէն՝ 2, Տփխիսու արհեստական ուսումնարանէն՝ 1, վիրաբուժական ուսումնարանէն՝ 2, Պետերբուրգի գիւնորական բժշկական ճեմարանէն՝ 1:

152 Ուխտատեղին, որը գտնվում էր Չարդախլուից 1,5 կմ հարավ՝ Խաչի սեռ լեռան գագաթին, «...Բարձր Խաչ կամ սուրբ Գէորգ անունով մի մեծ երկար քար» էր՝ «խաչով և ուրիշ նկարներով...», որի վրայ բացի թուականից՝ Ռ-ՀԸ (1629), ուրիշ արձանագրություն չկայ» (նշվ. հոդվ., նույն տեղում: Տե՛ս նաև Կարապետյան Ս., Հյուսիսային Արցախ, էջ 517-518):



ՉԱՐԴԱՆՆՈՒ. Բարձր-խաչ խաչքարը (ուս.՝ անհայտ հեղինակի)

Եկեղեցին ունի մի ձեռագիր անթուական Աւետարան:

ԽԱ

Սարով

Ի վերջոյ այցելեցինք Գանձակու հիւսիսակողման վրայ գտնուող 3 գիւղեր, նախ՝ ի *Սարով*¹⁵³ գիւղ, որ կըրականայ 120 տուն բնակիչներէ, որոնցմէ 93 տուն մահմեդական թուրքեր և հայեր՝ 35 տուն՝ 83 արական և 72 իգական: Վիճակիս մէջ այս գիւղն է միայն, որ մահմեդականներու հետ խառն կըրնակին: Հայերը 100 տարիի չափ առաջ 8 տուն գաղթեր են այստեղ Ջիւանշիրու գաւառի Սարով գիւղէ:

Այս գիւղը կգտնուի Գանձակու արևելահիւսիսային կողմ՝ 3 ժամ հեռաւորութեամբ, և որի հողային կալուածքը կպատկանի գանձակեցի հանգուցեալ Սինաս-բէգ Կամսարականի ժառանգներուն: Գիւղաբնակիչները իրենց արդիւնաբերութենէն տասնէն մէկը հողավարձ կուտան կալուածատիրոջ: Բնակիչ հայերը խաղաղասիրութեան և պարկեշտութեան

տիպար ճանչցուած են մերձակայ գիւղերէն: Հայեր ամէն բանի մէջ բաւականութիւն կգգան, բացի ջրէն, որ սակաւութիւն կըրնէ, և դժգոհ են, որու համար զըրկուած կհամարեն ուժովներու ձեռքէն: Երկիրը սևահողէ և արգասանդ ու բերքի պակասութիւն պատճառուեր է ջրի պակասութեան համար:

Գիւղի շուրջը զարդարուած է մասամբ պտղատու ծառերով և մեծ մասամբ թթնիներով, զի ունեն և շերամապահութիւն, որոյ արդիւնքից, այսինքն՝ շերամից կպատրաստեն գեղեցիկ ներկով և պինդ գործուածքով կպատրաստեն, որ կգործածուին սեղանի ծածկոցի, անկողիներու և բարձու երեսներու ու պատի գորգերու տեղ: Այս արհեստ տարածուած է այստեղ թէ՛ թուրքերու և թէ՛ հայերու իգական սեռի մէջ, որք կպատրաստեն թէ՛ իրենց պիտոյից համար և թէ՛ ի վաճառ կհանեն:

Հայեր ունեն մի փոքր, ցածր, փայտածածկ, անշուք եկեղեցի՝ *Ս. Աստուածածին* անուամբ¹⁵⁴:

Ունին մի տգէտ քահանայ՝ տէր Մեսրոպ Տէր-Յովհաննիսեան անունով, որ դրացիական եզնակոյներու պատճառաւ թողեր, լքեր է իւր եկեղեցի և ժողովուրդ, գաղթեր է Ջարգալար անուն գիւղ: Գիւղացոց հին սերնդի մէջ երկու ծեր տիրացուներ կգտնուին, իսկ նոր սերունդի մէջ ոչ մի փոխասաց պատրաստեր է քահանայն՝ գէթ իրեն ժամասացութեան օգնելու:

Գիւղս ունի մի ուսանող Գանձակու արհեստաւորաց ուսումնարանը:

Ի հնումն որբատունկ այգիներ ունեցեր են, բայց այժմ անհետացեր են:

Քիւրակ-չալի վերի կողմերը գիւղերի շատնալու համար հետզհետէ ջրեր պակսեր են: Սոցա կանանց սեռը ձմեռ ժամանակ զբաղուած են մետաքս, բամբակ և բուրդ մանելով: Բացի մետաքսագործութենէ՝ գիտեն և բրդից գործել գեղեցիկ գորգ և կպատրաստեն:

ԽԲ

Ղարադաղլու

Սարովէն մեկնելով՝ այցելեցինք ի գիւղն *Ղարադաղլու*¹⁵⁵, որուն թուրքեր և ռուսներ *Խան-քէնդ* կանուանեն: Գիւղը կգտնուի Գանձակու արևելակողմ՝ Քիւրակ չալի ձախ ափին՝ Գանձակէն երկու ժամ հեռաւորութեամբ, և կըրականայ 86 տուն զուտ հայ բնակիչներէ՝ 189 արական, 174 իգական:

Ունի մի եկեղեցի՝ *Ս. Գէորգ* անուամբ, որ կառուցած է նոյն գիւղացի հանգուցեալ Գանիէլեան Ռոստոմը 1851 թուականին¹⁵⁶, անմահ յիշատակ իւր

153 Գտնվում է Կասում-Իսմայիլովի շրջկենտրոնից 22 կմ արևմուտք՝ Կուրակ գետի ձախ ափին (ծ. մ. բարձր է 240-250 մ):

154 Ավերվել է 1905 թ. (**Կարապետյան Ս.**, նշվ. աշխ., էջ 433):
155 Գտնվում է Կասում-Իսմայիլովի շրջկենտրոնից 21 կմ հյուսիս-արևմուտք՝ Կուրակ գետի ձախ ափին (ծ. մ. բարձր է 330-360 մ):
156 Սբ. Գեորգ եկեղեցու շինարարական արձանագրության համաձայն՝ կառուցվել է 1855 թ. (**Քաջիկեան**, Ծանապարհորդական յիշատակարան, «Արձագանք», 1886, № 19, էջ 280: Վրիտակ.՝ **Բարխուտարեանց Մ.**, Արցախ, էջ 53: **Կարապետյան Ս.**, Հյուսիսային Արցախ, էջ 429):

մահկանացութեան, զի ժառանգ չէ ունեցեր, ինչպէս կվկայէ նոյն եկեղեցոյ ատեանի մէջ նորա ամփոփուած գերեզմանի տապանագիրը: Ունի մի բարեհամբաւ քահանայ և երկու ապիկար տիրացուներ:

Ունի և մի վարժարան եկեղեցոյ արևելեան կողմը՝ շինուած 1874 թուականին: Երեք տարոյ չափ ունեցեր է ուսանողներ և այնուհետև խափանուեր է մինչև ցայսօր՝ տարիներու անպտղաբերութեան համար:

Գիւղը զարդարուած է պտղատու ծառաստաններով, որուն մէջ աւելի տեղ կընեն թթենիներու բազմութիւն շերամի համար, զինքեր որթատունկերու այգիներով: Ունի և բաւական վարելահող, որք ամէնն ալ կոռզուին Քիրակչայի առատ ջրով, բայց ժողովուրդ դարձեալ աղքատ է: Պատճառը հարցուցի, անտնտեսագիտութի՞ւնն է արդեօք, զինեմտութի՞ւնը, ծուլութի՞ւնը: Ո՛չ, պատասխանեցին, այլ հարկահանութեան ծանրութիւնը: Բայց որպէս ես նկատեցի, սոցա անյառաջադիմութիւն ծուլութեան արդիւնք է, որովհետև սոքա 1826 թուականէն, որպէս գաղթական ժողովուրդ, Պարսկաստանէն եկած այստեղ և ծուլութեան ժառանգական ախտը բերեր են հետերնին իրենց նոր հայրենիքը: Գալով սոքա այս երկիր՝ հեշտութեամբ չեն կարողացել ազատուել ինն ունակութիւնէն: Բայց ներկայիս, խոստովանել պարտ է, որ նոցա մէջ ևս արթնացել է յառաջադիմութեան ձգտում և ոգին, զի նշաններն արդէն ցոյց կուտան և սկսեր են այգեգործական մշակութիւն, ամէն ոք տնկեր է իրեն համար այգի, և կշիւնն հետզհետէ կանոնաւոր կարգով տներ նոր ձևի:

Գիներու և տղաքներու պարզ հանդերձանքներէն կերևին մաքրութեան նշաններ: Տնատեղերն ընդարձակ, որովհետև դիրքը դաշտային է՝ համեմատութեամբ այլ գիւղօրէից հետ, փողոցներ բաւական լայն և մաքուր են: Արդէն սկսեր են գեղեցիկ ճաշակով տներ շինել:

Գիւղիս արևելակողմ՝ Քիրակչայի ձախ ափին, գետածորի մէջ, կայ մի կաղնի խաչ՝ Մստուռ անունով ուխտատեղի՝ շրջապատուած 4 ցածր պատերով, որտեղ ուխտատուներ խունկ, մոմ կվառեն, ուր չկայ ո՛չ խաչ, և ո՛չ ուրիշ պաշտելի մի նշան: Որուն կհովանաւորեն մեծ կաղնի, փշատի և փռնի հինաւորց ծառեր, որք առ երկիւղի պատժուելու՝ անձեռնմխելի մնացած են, ուստի և անոնցմէ քանիս գոսացած չորացած են, որոնց ճիւղերու վրայ ուխտատուներ կկապեն շորի կտորտանքներ՝ ցալի փարատելու համար:

Գիւղէս երեք ուսանող ունին Գանձակու քաղաքական ուսումնարանի մէջ:

ԽԳ.

Ջարգալար¹⁵⁷

Այս այցելեցինք Ղարաղաղլուէն 1/4 ժամա հեռի Ջարգալար գիւղը, ըստ թուրքաց՝ Խոյլուլար, զի նորա բնակիչներ Խոյլէն գաղթեր են այս գիւղ, որ կբաղկանայ 40 տուն գուտ հայ բնակիչներէ՝ 89 արական, 83 իգական:

Ունի փայտածածկ մի անշուք եկեղեցի՝ Ս. Աստուածածին անունով¹⁵⁸:

Մեպհական քահանայ չունենալու համար իրենց հոգևոր պէտքերը կմատակարարէ Ղարաղաղլուի քահանայն:

Առաջին անգամն է, որ կհանդիպենք մի այնպիսի գիւղի, որոյ մէջ ո՛չ մի կարդալ գիտցող կայ: Չունի գիւղէն դուրս որևիցէ մի վարժարանի մէջ ուսանող տղայ:

Այս գիւղը կգտնուի Քիրակչայ գետի ձախ ափի վրայ՝ Ղարաղաղլուէն երկու վերստ հեռու հարաւակողմ:

Ժողովուրդը երկրագործ է, բայց աղքատ, զի ունեւոր տունն, ինչպէս իրենք կասեն, երեք լուծ անասուններ ունի: Կթի անասուններ նոյնպէս սակաւ են: Սոքա ունեն բաւական վարելահողեր և առատ ջուր: Գիւղը զարդարուած է պտղատու ծառաստաններով, փոքր մասն միայն կպարապի շերամապահութեամբ: Այգեգործութեան գաղափարը դեռ նոր է մուտք գործել սոցա մէջ՝ օրինակ վեր առնելով իրենց դրացի կալուածատեարց պ.պ. Մելիքեանցներէ և Աթայեանցներէ, որք սոցա սահմանի մէջ տընկեր են մեծատարած այգիներ և զանազան մրգատու ծառեր: Ուստի և այս գիւղացիք, հետևելով նոցա օրինակին, արդէն սկսեր են տնկել որթատունկ այգիներ: Յուսալի է, որ այսուհետև տնտեսագիտութեան շնորհիւ մի քանի տարիէն յետոյ կփարթամանայ այս ժողովուրդը:

Քարոզներու ծարաւ այս ժողովուրդեան մի համառօտ բանախօսութեամբ խորխուսեցի զարգանալ տնտեսագիտութեան մէջ՝ ցոյց տալով ճանապարհը բնական օրինակներով և ի միջի այլոց յորդօրեցի զանոնք քանդել իրենց կիսափուլ եկեղեցին, շինել նորը՝ ի հիմանց գեղեցիկը և վայելուչը: Բարեպաշտ այդ ժողովուրդն յօժար կամօք ընդունեց մեր առաջարկութիւնը, իսկոյն ևեթ ընտրեցին իրանց միջէն մի հոգաբարձութիւն՝ երեցփոխ Սիմաս Հախնազարեանց, Սօդոմօն Ալլահվերդեանց և Գրիգոր Յարութիւնեանց, որ հոգ տանեն եկեղեցոյ կառուցման գործին վերայ իմ խնամքով ու խորհրդով:

157 Գտնվում է Կասում-Իսմայիլովի շրջկենտրոնից 22 կմ արևմուտք՝ Կուրակ գետի ձախ ափին (ծ. մ. բարձր է 375-410 մ):

158 Հավանաբար 1850-ական թթ. երկրորդ կեսի կառույց է: 1980-ական թթ. արդեն կիսավեր էր (Կարապետյան Մ., նշվ. աշխ., էջ 425):

ԱՐՈՒՂԱՍՐԵՆՅ ՍԲ. ԳՐԻԳՈՐ ԵԿԵՂԵՑՈՒ ՎԻՍԱԳՐԵՐԸ

Բաֆֆի Բորթոյան

Աբուղամրենց Սբ. Գրիգոր կամ Գրիգոր Պահլավունու եկեղեցին կառուցվել է Անիի նոր հատվածի արևմտյան մասում՝ Ծաղկոցաձորի պռնկին:

Եկեղեցու մուտքի բարավորին 994 թ. նվիրատվական արձանագրության գոյությունը հուշում է, որ այն կառուցվել է մինչև նշված թվականը: Որմենրին առկա արձանագրություններից թվակիր են ևս երկուսը, մեկը վերաբերում է եկեղեցուն հյուսիսից կից 1040 թ. կառուցված մատուռ-տապանատանը, իսկ երկրորդը 1599 թ. նվիրատվական բնույթի է: Հարկ է նշել, որ անթվակիր վիմագրերից 4-ը պատկանում են Ժ-ԺԱ դդ., իսկ 1-ը՝ ԺԹ դարին:

Եկեղեցու վիմագրական ժառանգության հրատարակման գործը՝ ի դեմս Սարգիս արք. Ջալալյանցի, սկսվել է 1853 թ.-ից: Վերջինիս ընթերցումները, սակայն, հիմնականում թերի են և աչքի են ընկնում մեծաթիվ վրիպակներով: Այնուհետև մի քանի արձանագրություն հրատարակել է ֆրանսիացի արևելագետ Մարի-Ֆելիսիտե Բրոսեն 1860 թ., ինչպես նաև ավելի ամբողջական և գրեթե անսխալ՝ Ներսես Սարգսյանը 1864 թ., Ղևոնդ Ալիշանը՝ 1881 թ., Մելիքսեդեկ քահանա Գևորգյանը՝ 1903 թ., Կարապետ Բասմաջյանը՝ 1923 և 1931 թթ.: Ցանկը եզրափակվում է Հովսեփ Օրբելու՝ «Դիվան հայ վիմագրություն» աշխատությամբ 1966 թ.:

Մույն հոդվածում ներկայացվում է իրական գրչանկարներով 8 վիմագիր, ինչպես նաև՝ ուխտավորների՝ սվաղի շերտի վրա թողած և երբևէ ուշադրության չարժանացած մատիտագիր հիշատակագրություններ: 1874-1913 թթ. մատիտագրերում (որոշ մասն արված է անվանի անձանց կողմից) առկա տեղանունները կարևոր են հատկապես այցելուների աշխարհագրական շրջանակը քարտեզագրելու համար: Հետաքրքիր են նաև հիշատակագիրների՝ Հայկական հարցին վերաբերող մտորումները:

Վիմագրեր

ա Եկեղեցու արևելյան խորանի արտաքին պատին՝ լուսամուտից վեր, փորագիր 5 տող.

Բ(րիստո)ս ա(ստու)ծ յորժամ | գաս փառոք հար | ի նորոգել գերկիր, | ողորմեա Գրիգորո ծառախ քո:

Հրատ. Ջալալեանց Մ., Դանապարհորդություն ի Մեծն Հայաստան, մասն Բ, Տիփսիս, 1853, էջ 13: Brosset M., Les ruines d'Ani, capitale de l'Arménie sous les rois Bagratides, aux X^e et XI^e s.: histoire et description, v. 1, St. Pétersbourg, 1860, p. 37. Սարգսեան Ն., Տեղագրությունը ի Փոքր և ի Մեծ Հայս, Վենետիկ, 1864, էջ 136: Ալիշան Ղ., Շիրակ, Վենետիկ, 1881, էջ 53: Մելիքսեդեկ քհ. Գեորգեանց Շիրակացոյ, Համառոտ տեղագրություն հնութեանց Մե-



Վիմագիր ա (լուս.՝ Պ. Տոնապետյանի, 2013 թ., գրչ.՝ հոդվածագիր, 2022 թ.)

ծին Շիրակայ եւ մայրաքաղաքին Անույ (այսուհետև՝ Գեորգեանց Մ., համապատասխան էջերով), Աղեքսանդրապոլ, 1903, էջ 41: Բասմաջեան Կ., Անիի անցեալն ու ներկան, «Բազմավէպ», 1923, № 9, էջ 264: Բասմաջեան Կ., Հայերէն արձանագրութիւնը Անույ, Բազմայրի եւ Մարմաշինու, Պարիս, 1931, էջ 13: Օրբելի Հ., Դիվան հայ վիմագրության, պրակ I, Երևան, 1966, էջ 31:

Տարրերթրցում. Բրոսեի մոտ ծառախ քո-ի փոխարեն՝ կաթող(իկոսի):

բ Եկեղեցու բարավորին՝ փորագիր 5 տող.

Յանուն ա(ստուծո)յ կամ եղե իմ՝ Շուշանա տիկնա(ն)ց տիկնոջ, որ ետու զՄրուանա կուղպակե ի Ս(ուր)բ | Գրիգոր Չ (80) դրամ, Լ (30) Սեդախ եւ Ծ (50) Մրուանա, ԺՉ (16) արբ ժալմ ի Բր(իստոս):

Հրատ. Ջալալեանց Մ., նշվ. աշխ., էջ 12: Ալիշան Ղ., նշվ. աշխ., էջ 53: Գեորգեանց Մ., էջ 41: Բասմաջեան Կ., նշվ. հոդվ., էջ 264-265: Նույնի՝ նշվ. աշխ., էջ 14: Օրբելի Հ., նշվ. աշխ., էջ 31: Մրապյան Կ., Մի տեղեկագիր Կարսի մարզի վերաբերյալ, «ԲՀԱ», 1970, № 2, էջ 114:

Ծանոթ. արձանագրության 3-5-րդ տողերի վրա փորագրվել է համար գ արձանագրությունը:

Ջալալյանցի մոտ արձանագրությունը հրատարակվել է թերի, իսկ Մրապյանը տվել է միայն առաջին երկու տողերը:

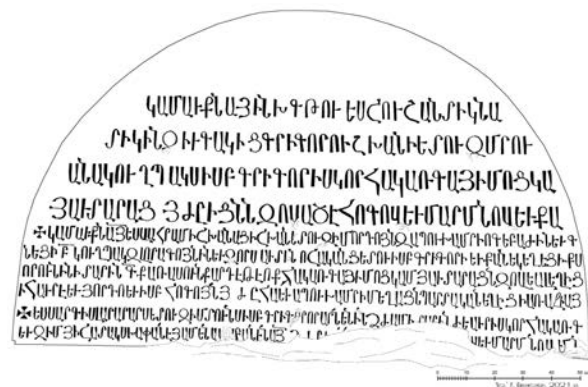
Տարրերթրցում. Ալիշանի և Գևորգյանցի մոտ կուղպակե-ի փոխարեն՝ կուղպակս, Լ-ի փոխարեն՝ Է, Ծ-ի փոխարեն՝ Չ: Օրբելու մոտ կուղպակե-ի փոխարեն՝ կուղպակն:



Վիճազերբ բ, գ, դ, ե (լուս.՝ Ս. Կարապետյանի, 2004 թ.)



Վիճազիր բ և գ, դ, ե (զրջ.՝ հողվածագրի, 2022 թ.)



գ Եկեղեցու բարավորին՝ փորագիր 4 տող.
 Կամաւքն ա(ստուծոյ) ի ՆԽԳ. (994) թու(ակա-
 նին), ես՝ Շուշան տիկնա(նց) | տիկին զիգակից
 Գրիգորո իշխանի, ետու զՍրուխանա կողպակս ի
 Ս(ուր)ք Գրիգոր, իսկ որ հակառ զա յիմոց կա(մ)
 յաւտարաց, ՅԺԸ (318)-իցն նգոված է հոգով եւ
 մարմնով եւ քա.:

Հրատ. **Ջալալեանց Ս.**, նշվ. աշխ., էջ 12: **Մարգսեան Ն.**, նշվ. աշխ., էջ 135: **Ալիշան Գ.**, նշվ. աշխ., էջ 52: **Գեորգեանց Մ.**, էջ 41: **Քասմաջեան Կ.**, նշվ. հողվ., էջ 264: **Նույնի**՝ նշվ. աշխ., էջ 13: **Օրբելի Հ.**, նշվ. աշխ., էջ 32:

Ծանոթ. **Ջալալյանցի** մոտ արձանագրությունը հրատարակվել է թերի՝ միայն երրորդ տողի կեսը և չորրորդ տողը:

Տարրնթերցում. **Ջալալյանցի** մոտ մարմնով եւ քա.-ի փոխարեն՝ մարմնով, ամեն: **Մարգսեանի** մոտ ՆԽԳ-ի փոխարեն՝ ՆԽԳ: **Մարգսեանի**, **Ալիշանի** և **Գեորգեանցի** մոտ մարմնով եւ քա.-ի փոխարեն՝ մարմնով:

դ Եկեղեցու բարավորին՝ փորագիր 4 տող.
 Կամաւքն ա(ստուծոյ) ես՝ Վահրամ իշխանաց
 իշխան, ետու զիմ որդոյն զԱլուխասմրի ոգեբաժին
 եւ զնեցի Բ (2) կուղպակ զԼորագոյնին եւ զՈրասա-
 տին Ոշականց, ետու ի Ս(ուր)ք Գրիգորի եւ քան ե-
 կեղեցիքս, | որ ունին ի տարին Գ (3) քառասունք:
 Արդ էթե որ հակառ զա յիմոց կամ յաւտարաց, նգո-
 վեալ եղիցլի (ի) հարե եւ յորդո եւ ի ս(ուր)ք հոգոյն,
 ՅԺԸ (318) հա(յրապետաց) եւ Ալուխասմրի մե-
 ղացն պարտական եղիցի առաջի Ա(ստուծոյ):

Հրատ. **Ջալալեանց Ս.**, նշվ. աշխ., էջ 12: **Մարգսեան Ն.**, նշվ. աշխ., էջ 135: **Ալիշան Գ.**, նշվ. աշխ., էջ 53: **Գեորգեանց Մ.**, էջ 41-42: **Օրբելի Հ.**, նշվ. աշխ., էջ 32: **Քասմաջեան Կ.**, նշվ. աշխ., էջ 19:

Ծանոթ. **Մարգսեանի** և **Ալիշանի** մոտ առկա են աննշան վրիպակներ: **Ջալալյանցի** մոտ արձանագրությունը հրատարակվել է թերի. չկա չորրորդ տողը:

Տարրնթերցում. **Ջալալյանցի** մոտ Բ-ի փոխարեն՝ երկու, **զԼորագոյնին** եւ **զՈրասատին Ոշականց-ի** փոխարեն՝ զարագու-

նին, և գոր Մարտիրոս աշականց, և քան եկեղեցիքս-ի փոխարեն՝ և որքան եկեղեցիս, հակառ զա-ի փոխարեն՝ հակառակ կայցէ:

ե Եկեղեցու բարավորին՝ փորագիր 2 տող.

Ես՝ Մարգիս Լարարարս, ետու զիմ տունս ի Ս(ուր)բ Գրիգոր, որ արնեն ինձ ժամ ի տարին ԺԵ (15) ար: Իսկ, որ հակառ զ(ա) | եւ զիմ յիշատակս խափանէ յամենակալ Բանէն ա(ստուծոյ) յ... [հոգոյ] վ եւ մարմնով, ամէն:

Հրատ. Մարգսեան Ն., նշվ. աշխ., էջ 135: Ալիշան Ղ., նշվ. աշխ., էջ 53: Գեորգեանց Մ., էջ 42: Բասմաջեան Կ., նշվ. աշխ., էջ 115: Օրբելի Հ., նշվ. աշխ., էջ 32:

Տարբերություն. Մարգսյանի մոտ ժամ ի տարին ԺԵ ար-ի փոխարեն՝ ժամ ... ար, իսկ յամենակալ Բանէն ա(ստուծոյ)-ի փոխարեն՝ յամենա...նին ա(ստուծոյ): Ալիշանի և Գեորգյանցի մոտ ժամ ի տարին ԺԵ ար-ի փոխարեն՝ ժամ ... ԺԵ ար, յամենակալ Բանէն ա(ստուծոյ)-ի փոխարեն՝ յամենակալ ...նին ա(ստուծոյ):

զ Եկեղեցու հյուսիսարևելյան նիստին՝ լուսամտից ներքև, փորագիր 14 տող.

Ի ՆՉԹ (1040) թուականիս ես՝ Ապղարիպ հայոց մարզպան, որդի Գրիգորո եւ | թռն Ապուղամրի, հայոց իշխանաց, թեպէտ եւ անտես էի ի հարւր | իմէ, յաղագս կր(տ)սերութեան, այլ հարկեցա ի ծնողական սիրոյն եւ | շինեցի զայս հանգստարան հար իմո՝ Գրիգորո եւ եղբար իմո՝ Համզգէի եւ քեռ իմո՝ Սեդաի եւ շինեցի սենակ Բ (2) զՍ(ուր)բ Ստեփաննոս եւ զս(ուր)բ | [Քրիստափոր եյ]ւ պայման քահանայիցոյ այս է, որ զամէն ուրբաթ ի Ս(ուր)բ Սը[տեփաննոսն] ժամն իմ մարմն՝ Շուշանա արասցեն եւ զշաբաթն իմ | հարն՝ Գրիգորո եւ ի Ս(ուր)բ Քրիստափոր զամէն ուրբաթ իմ քեռն՝ Սեդաի | եւ զշաբաթն իմ եղբարն արնէ, Համզգէի եւ առաջատրացն ուլրբաթին եւ աղցացն ուրբաթանոյն փոխան՝ յարձակ աուրքն ալրասցեն Ը (8) ար: Արդ եթե որ ի քահանայ(յ)ից եկեղեցեացոյ զայդ ժամոյ | խափանէ եւ կամ պղերգա եւ ար անցնէ, նգովեալ լիցի ի հարւր եւ | յորդոս եւ ի ս(ուր)բ հոգւոյն եւ ՅԺԸ (318) հայրապետացն եւ քաժին նորա՝ ընդ | Յուդաի մատնչին առցէ իսկ կատարիչ գրոյս՝ արինեալ լիցի: Գրիգոր:

Հրատ. Ջալալեանց Մ., նշվ. աշխ., էջ 13: Brosset M., նշվ. աշխ., էջ 37: Մարգսեան Ն., նշվ. աշխ., էջ 135-136: Ալիշան Ղ., նշվ. աշխ., էջ 53-54: Գեորգեանց Մ., էջ 42: Պալաքեան Գ., Նկարագրութիւն Անիի աւերակներուն, Կ. Պոլիս, 1910, էջ 46: Բասմաջեան Կ., նշվ. աշխ., էջ 27-28: Օրբելի Հ., նշվ. աշխ., էջ 33: Սրապյան Կ., նշվ. հոդվ., էջ 114:

Ծանոթ. վերջին տողի վերջին բառը փակագիր է և առկա է միայն Բասմաջյանի մոտ:


Ջալալյանցի, Պալաքյանի և Սրապյանի մոտ կան բազմաթիվ վրիպակներ: Բրոսսեի մոտ հրատարակվել են արձանագրության միայն առաջին չորս տողերը: Մարգսյանի մոտ թերի է. վերջերորդ տողը առկա չէ, իսկ Սրապյանի մոտ չկան 9-14 տողերը:

Տարբերություն. Գեորգյանցի մոտ [Քրիստափոր եյ]-ի փոխարեն՝ Գրիգորի:

է Արձանագրությունը չենք տեսել, փորագիր 2 տող.

Ռ-ԽԸ (1599) [թուին]... Քրիստոս ա(ստուա)ծ. ողորմ[ի]պ Մարգս[ի]....

Հրատ. Օրբելի Հ., նշվ. աշխ., էջ 31:



Վիճագիր 9 (լուս.՝ Ա. Գալոբյանի, 2014 թ., գրչ.՝ հոդվածագրի, 2022 թ.)

ը Եկեղեցու հյուսիսարևմտյան նիստին՝ փորագիր 2 տող.

Գարեգին | տեր | Ոսկանա:

Հրատ. առաջին անգամ:



Վիճագիր 10 (լուս.՝ հոդվածագրի, 2022 թ.)

Մատիտագրեր

1874-1877-1883 ամի: | Լուսանկար(իչ) Յ(ով-հաննէս) Բիրքճեան:

Ծանոթ. Հովհաննէս Բիրքճեանը (1855 թ. Կյուրին - 1903 ճավա) հայ իրականութեան մեջ պատմական հուշարձանների լուսագրման հիմնադիրն է: 1877-1878 թթ. ռուս-թուրքական պատերազմի ընթացքում, որպէս լուսանկարիչ, ծառայել է ռուսական բանակում: Չորրփի հետ մտնելով Անի՝ լուսանկարել է քաղաքի հուշարձանները: Պատերազմի ավարտից հետո չորսհոգանոց սպասարկող խմբով մանրամասն լուսանկարել է մայրաքաղաքի ավերակները, ապա ստեղծել «Ավերք Հայաստանի. Անի» խորագրով 40 ստերեո լուսանկար: 1881 թ. մասնակցել է ազգային-ազատագրական շարժումներին, որի հետևանքով հալածվել է ցարական կառավարության կողմից և մեկնել Վիեննա: 1884 թ. տեղափոխվել է Ինդոնեզիա: 1891 թ. նրա անմիջական մասնակցությամբ հիմնադրվել է Հայոց խրախուսական միությունը: Ունի Հոլանդիայի պալատական լուսանկարչի կոչում (Քոչար Վ., Հայ լուսանկարիչներ, Երևան, 2007, էջ 414-416):

1875, յունիս 21, | Հայրապետ Չաքարեան՝ | արավինցի:

Ծանոթ. Արտվին (այժմ՝ Արդվին) Թուրքիայի համանուն նահանգի կենտրոնը:


1877, մայիսի 12 օրն, | Սմբատ Ա. Մարգարեանց: | Եկի Անի՝ ավիրած քաղաքն:

Յարութին | Մելոեան՝ էջմիածնեցի, | 1878 ամի 15 սեպ.:

Սիմէօն Պառաւեանց՝ շուլաւերցի: | Եկի այցելութե. ի 16 սեպտեմբերի 1878 ամի:

Ծանոթ. Շուլավեր (այժմ՝ Շահումյան) քաղաքատիպ ավան Վրաստանի Մառնեուլի շրջանում:

Ազգային գործիչ և բարերար Սիմէոն Պառավեանցը Հովհ. Թումանյանի և Գ. Աղայանի կնքահայրն է (Թումանյան Հ., Երկերի լիակատար ժողովածու, հ. 9, Երևան, 1981, էջ 172-173): 1887 թ. գյուղացիների քվեարկությամբ ընտրվում է Շուլավերի գյուղապետ. «...մեծ յարգ ունի գիտի հասարակութեան մէջ և որից սպասում են գիտի համար նշանաւոր և անհրաժեշտ հեթքական խնդիրների աջող լուծումը» («Մշակ», 1887, № 53, էջ 2): Այս պաշտոնին է հիշվում նաև 1895 թ. (ՀԱԳ, ֆ. 35, ց. 1, գ. 71, թ. 93): Նա գյուղի «դպրոցական շէնքերից՝ տղայոց դպրոցի շէնքը կառուցել է իր տանուտէրութեան օրով հասարակական եկամուտներից... իսկ օրիորդաց դպրոցի շէնքը, Սուրբ Մեսրոպ եկեղեցու բակում, կառուցել էր իրեն սեփական ծախքով նրա ամուսին Գայիանէ Պառաւեանը, որի անունով և կոչւում է դպրոցը...» («Հորիզոն», 1916, № 211, 22 սեպտեմբերի, էջ 4): Վերջինս հիմնադրվել է 1894 թ. (ՀԱԳ, ֆ. 35, ց. 1, գ. 98, թ. 74-75; ֆ. 53, ց. 1, գ. 3917, թ. 175-176: «Ազգագրական հանդէս», 1901, VII-VIII, էջ 331): 1894-1896 թթ. իգական դպրոցի խնամակալներն էին Սիմէոն և Գայիանէ Պառավեանները (ՀԱԳ, ֆ. 35, ց. 1, գ. 77, թ. 125, գ. 98, թ. 74-75): Ս. Պառավեանը 1894-1895 թթ. հիշվում է նաև արական դպրոցի հոգաբարձուների կազմում (Ալ., Նամակ Շուլավերից, «Մշակ», 1894, № 36, էջ 2: ՀԱԳ, ֆ. 35, ց. 1, գ. 71, թ. 93): Հայտնի է, որ 1893 թ. ստանձնել է գյուղի Սբ. Աստվածածին եկեղեցու երեցփոխանի պաշտոնը (ՀԱԳ, ֆ. 53, ց. 1, գ. 2906, թ. 79): 1896 թ. երկարատև հիվանդությունից չբուժվելով (Թումանյան Հ., նշվ. աշխ., էջ 172-173) մահանում է Ս. Պառավեանի կինը և հուղարկավորվում մարտի 17-ին «Ս. Սահակ և Մեսրոպ եկեղեցու գաւիթում գտնված՝ իր կառուցած օրիորդաց «Գայիանեան-Պառաւեան» դպրոցի առաջ...» («Մշակ», 1896, № 30, էջ 1: Տե՛ս նաև Աղայանյան Ս., Կարապետյան Ս., Շուլավեր, Երևան, 2002, էջ 99): Ս. Պառավեանը վախճանվում է 1904 թ. հունիսի սկզբին և ամսի 6-ին ամփոփվում տիկնոջ կողքին (Գորգէն, Նամակ Շուլավերից, «Մշակ», 1904, № 121, 11 յունիսի, էջ 2):



Լուսանկարիչ Դովհաննէս Բիրքճեանը (արտատպ.՝ Քոչար Վ., նշվ. աշխ., էջ 414) և նրա մատիտագիրն այլ գրությունների շարքում (Լուս.՝ հոդվածագրի, 2019 թ.):

Ալիշան | Պառաւեան՝ | շուլաւերցի, | 1878:



Վասիլ Եղիազարեանց | և Երկու հասարակ մահկանացուք: | 2 մայիսի, 1879 ամի, | չար... չիմանաք, չծիծաղէք:

1879 ամի ի 8-ին օգոստոսին, | ... | Նազար Լազարով, եկայ ... | Անին ման եկայ:

Պետրոս Աղուզում|ցեանց՝ դամարիցի, | 1880 ամի 10-ին յուլիսի: Ծանոթ. Դամարի՝ այժմ Արտաշատ քաղաք:

1879-1881: Կարապետ Չալալեանց, | Լիօնիայ Մադաթեանց, | Բագարատ Նաւասարդեանց, | Գէորդ Հէջուրեանց, | 1881/VII/13:

Ծանոթ. հասարակական գործիչ և բժիշկ Բագրատ Աբրահամի Նավասարդյանը (1852, Վաղարշապատ - 29.10.1934, Թիֆլիս) մասնակցել է 1877-78 թթ. ռուս-թուրքական պատերազմին Կովկասյան ռազմաճակատում որպէս կամավորական: 1880 թ. Թիֆլիսում բացել է քաղաքի առաջին մասնավոր հիվանդանոցը.



Խմբանկար Մեծ Շուկվեր գյուղում, ձախից աջ՝ Սիմեոն Պառավյան, Գովհաննես Թումանյան, Մարտիրոս Նաիր, Շաքար Միրզոյան և Վարդան Պողոսյան (լուս.՝ անհայտ հեղինակի, 1900-ական թթ.), վերջինիս մատիտագիրը այլ գրությունների շարքում (լուս.՝ հողվածագրի, 2021 թ.) և Բազրատ Նավասարդյանին հիշատակող մատիտագիրը (լուս.՝ հողվածագրի, 2019 թ.)

որտեղ չբավորների բուժումն անվճար էր: 1881 թ. Թիֆլիսում հիմնադրել է Կովկասի հայոց բարեգործական ընկերությունը՝ դառնալով նրա անփոփոխ պատվավոր նախագահը: 1882 թ. ճանապարհորդել է Արևմտյան Հայաստանում: Կարինի «Պաշտպան հայրենյաց» ազատագրական ընկերության հիմնադիրներից է: 1901 թ. Թիֆլիսում հիմնել է Մոսկվայի հնագիտական ընկերության կովկասյան բաժանմունքը: Հեղինակ է բազմաթիվ բժշկական հոդվածների: Նրա կերպարը Բաֆֆին մարմնավորել է «Ճեմը» վեպում (ՀՄՀ, հ. 8, Երևան, 1982, էջ 190): Մկրտիչ Ա Խրիմյան կաթողիկոսը, բարձր գնահատելով նրա հիմնած հիվանդանոցում հատկապես աղքատներին և թշվառներին օգնելու ջանքերը, 1905 թ. նոյեմբերի 24-ին կոնդակ է հղում բժշկապետին, որում նշում է. կամենալով «...իրապես սատար հանդիսանալ մասնատող աղքատ դասակարգի, դուք ետուք զանդրանիկ օրինակ, հաստատելով «գԱռաջին մասնատր հիւանդանոցն» ի Տփլիսի քաղաքի, հիմնադրություն, որոյ էր պտուղ անդուլ ջանից Ձերոց» (Վաերաբրեր հայ եկեղեցու պատմութեան, գիրք Է, Խրիմեան Հայրիկը եւ ցարական բռնապետութիւնը (1903-1907 թթ.), Երեւան, 2000, էջ 387): Բ. Նավասարդյանի գործունեությունը լուսաբանվել է ժամանակի մամուլում՝ «Արձագանք», «Մշակ», «Մեղու Հայաստանի», «Առնակ», «Հորիզոն» և այլն:

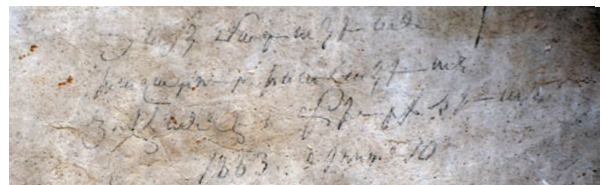
Վաղարշակ Բաբայեան, | 1881 ամի 31 յուլիսի:

Տիգրան Սաֆարեանց, | 1883 յունիս 26-ն:

Հայկ Մատակեան, | Խաչատուր Իսահակեան, | Յովհաննես Քիրքճեան, | 1883 օգոստ. 10:

Ծանոթ. իրավաբան Հայկ Մատակյանը մանկավարժ Գալանե Հովհաննիսյանի ամուսինն է (ՀՄՀ, հ. 6, Երևան, 1980, էջ 569): 1882-1884 թթ. կանավոր դասավանդել է Երևանի Գալանյան դպրոցում («Նոր-Գար», 1884, № 112, 6 յուլիսի, էջ 1): Յարական իշխանությունները 1885 թ. սկզբին ամուսիններին աքսորում են Օդեսա, որտեղ էլ 1886 թ. սեպտեմբերի 26-ին վախճանվում է Հայկ Մատակյանը (Գասպարյան Մ., Հայրենավեր մանկավարժուի Գալանե Հովհաննիսյան-Մատակյան, «Էջմիածին», 1958, Ը, էջ 52):

Հովհաննես Քյուրքճյանի մասին տե՛ս սույն հոդվածի էջ 36:



Հայկ Մատակյանի մատիտագիրը (լուս.՝ հողվածագրի, 2019 թ.)

Աղէկասնոր | Տնկոզեանց, | 1884/6/10:

1884/VII/19, | պարօն | Արտեմ | Սիրգօեանց:

Շահրիման Շահրիմանեանց, | տ. Նազլու Շահրիման {եան}եանց: | **Էջմիածնիցի**, | 1884, | յուլիսի 21:

Ես՝ Աղաբէկ Տ(է)ր-Քուզայե(ա)նց, | Էկայ Լուսավորչայ եկեղէցին, | ավերայկ տեսի, ի 1885 ամի, | յուլ(ի)սի 28: Աղաբէկ:

1885, Յոհաննէս Կարապետ|եան:

1886/4/5 եկա Անի, | **աղէքսանտրապօլցի** | Արշակ Գարիպեանց:

Ծանոթ. Աղէքսանտրապօլ՝ այժմ Գյումրի քաղաք:

Զուրաբ Մ(ահտ)է(ս)ի-Յովհաննէսեանց, | Հայկ Կիրակոսեանց | Մ(ահտ)է(ս)ի-Սարգսեանց, | 1887/6/7:

Գարեր անցան, դարեր | եկան, դեռ դու քնած ես մնացել, քո բոլոր | որդիքդ են որբացել, | քեզ յաւիտեան են մոռացել, ով խեղճուկ Հայաստան: | Յովհաննէս | Տէր-Գէորգեան: | 1887 ամի 6/7:

Որբեր ենք անտ(է)ր հայոց աշխարհին, | չունիք հաստատ հայր ... մայր, | տանջում են մեզ բռնատերք ի մէջ(°) | Խոր Վիրապին: | Մառավեալ(°) մայր չունիք նորօք | ի հօգին: | Արտագրեց **Աղէքսանտրապօլ գռի.** | **դարալիցի** Նիկոլայ Տ(է)ր-Ներսիսեան, | 1887 ամի 5 յունիսի: | Յիշատակ է գրողաց:

Ծանոթ. Գարալի (այժմ՝ Կաթնաջուր)՝ գյուղ Լոռու մարզում:

Համազասպ | Կիրակոսեանց: | Ո՞ր է, դու գիտե՞ս, փառքդ, | քաղտո՞ւ ու ազատ | կեանքդ: Ի հայր քո տարին: | 1887/6/7:

Սկրտիչ Չաքարեան, | 1887 թիւ 28 յունիս:

Աղէքսանոր | Մամիկոնեանց, | 1888 ամի 13 յուլիսի:

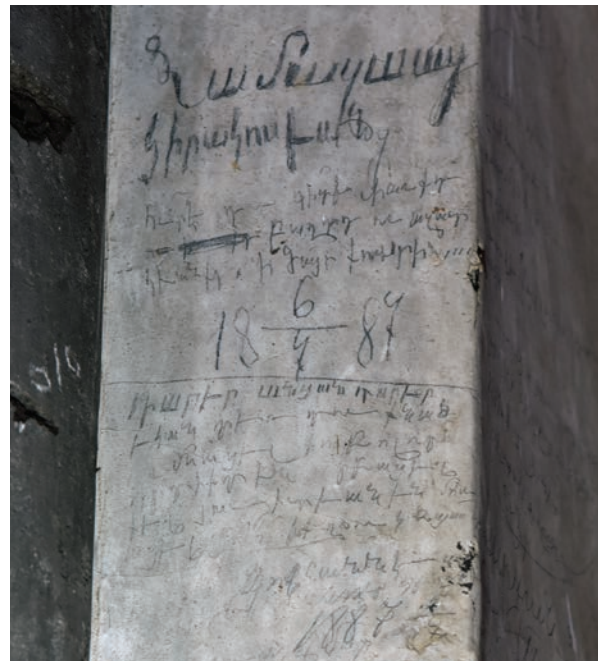
Ո՞հ, Անի, ցաւալի է և թշուառ | տեսարան: **Վերին ագուլեցի** | Սկրտիչ Գազարեանց Տ(է)ր-Կարապետեանց, 1888, օգոստոսի 13-ի:

Ծանոթ. Վերին Ագուլիս (այժմ՝ Յուխարի Էյլիս)՝ գյուղ Նախիջևանի Ինքնավար Հանրապետության Օրդուբադի շրջանում:

Տխրալի էր ինձ տեսնել երբեմնեան | հռչակաւոր Անին այժմ աւերակ: | **Վերինագուլիսցի** Սկրտիչ Գազարեանց, | Տ(է)ր-Կարապետեանց, | 1888 սեպտեմբերի 18-ին:

Յակովբ Տ(է)ր-Կարապետեան՝ | **վերինագուլիսցի**, | 1889/6/4:

Աւագ | Բունիաթեանց, | 22 նոյեմբերի, | 1889 ամի:



Համազասպ Կիրակոսյանցի և Դովհաննէս Տէր-Գևորգյանի մատիտագրերը (լուս.՝ հողվածագրի, 2021 թ.)

1890 ամի յուլիսի 6-ին | եկայ վողբալի | Անին: | Հնայեակ Վանեցեանց:

Այցելեցի ցավալի ավերակները | Անին, **ախալքալակեցի** Յակոբ | Պապոնեանց, 1890/7/25:

Ծանոթ. Հակոբ Պապոյանցը 1908/1909 թթ. Ախալքալաք քաղաքի ծխական դպրոցի հոգաբարձության անդամ էր («Մշակ», 1911, № 65, 29 մարտի, էջ 4): 1917 թ. հունիսի 18-ին ընտրվում է Ախալքալաքի Սբ. Խաչ եկեղեցու հոգաբարձության անդամ (Օվի. Հոգաբարձական ընտրություն, «Մշակ», 1917, № 151, 22 յուլիսի, էջ 4):

Տփխիսեցի Յր. | Չանաղեանց, 1890 ամի սեպտեմ. 5:

Յարութիւն | Շահոյեանց՝ | **վաղարշապատցի**, | 1891 մայիսի 30:

Ծանոթ. ամենայն հավանականությամբ, 1918 թ. Վաղարշապատում ծնված ՀՍՍՀ վաստակավոր իռիզատոր Ռոբերտ Շահոյանի հայրն է (ՀՍՀ, հ. 8, Երևան, 1982, էջ 427):


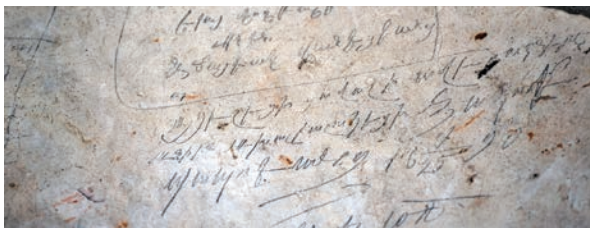


Տուվկար Սկրտիչ | Բաղտասարեանց, 1891, 14 յուլիսի:

Ծանոթ. տուվկարը պարսկերենից թարգմանաբար նշանակում է հյուան, իսկ թորքերենից՝ շինարար փայտագործ:

1891 հոկտեմբեր 13: | Շահրիար Մելիք-Փարսադանեանց՝ **սիւնեցի**, | Յակովբ Փիրալեանց՝ **սղնախեցի**:

Ծանոթ. Սղնախ՝ գյուղ Արցախի Հանրապետության Ասկերանի շրջանում:

Յարութիւն Բզնունիեանց, | Յօհաննէս Ս(ա)հակի Յուլեանց: | Ի **վաղարշապատցի**, 1892 ամի 5 յունիսի:



Նիկոլայ Տեր-Ներսիսյանի, Հարություն Շահոյանցի, Հակոբ Պապոյանցի և Հակոբ Փիրալյանցի մատիտագրերը (ուս.՝ հոդվածագրի, 2021 թ.)

Գեորգ Տեր-Յարութի(ւ)ն(եա)ն՝ | **դուրստությունիցի**, 1892 ամի 5 յունիսի:

Ծանոթ. 'Լուրստությունի' այժմ Արմավիր քաղաք:

Աղաջան Սրաբեանց, | ի **աղէքսանտրապոյցի**, 1892 ամի 5-ն | յունիսի:

Կարապետ | Ս. Բմբուլեանց | և ին երկու որդիք՝ Յակոբ և Աւետիս, և մայրն սոցա՝ | Հօռօմսիմայ, եկինք, տեսինք և | ողբացանք: 1893 ամի և ի | 28-ն օգոստոսի: Արամեանց:

Էրեվանցի Գրիքոր Օհանէս Մելիք-Խօսրո(վ)եան, 1893 թվին 30-ին հօգօստօսի: | **Էրեվանցի** Գրիքոր Պէտրօսեանց՝ **գեամըեզցի**, 1893 թվին 30 հօգօստօսի: | **Էրեվանայ** չաստից Սրբակ Օհանօվ, 1893 թվին 30 հօգօստօսի: | Երէք եղբայր զին(ւ)որք ցանկանալօվ տէսնէլ | մէր աւերակ Անին, եկանք, տէսանք:

Ծանոթ. Գեամըեզ (այժմ՝ Կամարիս) գյուղ Կոտայքի մարզում:

Նիկոլայ Խաչատուրեանց, | 1894, 15 ապրիլ, | **Ղարաբաղ**:

...ք Արթինօվ(°), | սուտ հայ Մկրտիչ Աբրահամեան Հայրապետեանց | և Յակոբ Կ(արապետ) Բմբուլեանց, | եկինք, տեսինք անբաղտ | Անին և ողբացինք: 1894 ամի և ի | 21 ապրիլի, | ...:

Հովասափ Սարգիսեան՝ բնիկ | **վանեցի**: Եկայ ի ս(ուր)ք Անի քաղաք, | ի 1894 մայիսի 4-ին:

Յարութին | Յակոբեան՝ **արաշկերտ-թոփրաղանցի**: | Եկայ ի քաղաքն Անի, | որ աւեր կայ, և շատ տրտում | եմ ի վերայ նորայ, | ի 1894 մայիսի 4-ին:

Ծանոթ. Արաշկերտ-թոփրաղան (այժմ՝ Էլեշքիրթ) քաղաք Թուրքիայի Ադրը նահանգում:

Արշակունի, | Վրամշապուի | եկիք ի 1894 ամի | 13 յունիսի: | **յԱղէքսանտրապոյցի**:

Բարսեղ Ս. Յովհաննիսեանց՝ | **գեորխանեցի**, 1894 ամի 13-ն յունիսի:

Ծանոթ. Գեորխանե (այժմ՝ Էշմեյազը) գյուղ Թուրքիայի Կարսի նահանգում:

Սմբատ Սմբատե(ան)ց, | 1894 թ. օգոս.: | Ս. Սմբատեան:

Ղարաղալայ: | Աբրահամ Երանոսեան Եշիլբաշեան, Կոստանտին Ապաջիեան, | Աբրիտազ Յարութիւնօվ, | եկանք 1894:


Ծանոթ. Ղարաղալա (այժմ՝ Քարաբալե) գյուղ Թուրքիայի Կարսի նահանգում:

Մնացական | Աղաբաբեան, | 1894:


Տիգրան Սիբայէլեան՝ | **սամշիլդեցի**: | 1895 | մայիսի 25:

Ծանոթ. Սամշիլդե (այժմ՝ Սամշիլդե) գյուղ Վրաստանի Թեթրիձղարոյի շրջանում:

Սիրտղ | կտրատվում է, երբ | տեսնում է հայոց | անցեալ փառքի փշրանքները: | Ո՛հ, եթէ կերտվածքների քար ու | կիրը մարդու սիրտը կը ոգեվորէ, | արդիոք ինչ դրութեան մէջ կը լինի | մարդս, եթէ դարեր առաջ փառապանձ | Անին տեսնէր: | **Պարսկաստանցի** Յարութին | Դիլանեանց, (18)95 11 օգոստոսի:



Հարություն Գիլանյանցի մատիտագիրը (լուս.՝ հոդվածագրի, 2021 թ.)



Երվանդ Տեր-Գևորգյանին հիշատակող մատիտագիրը (լուս.՝ հոդվածագրի, 2021 թ.)

1895, | Սկրտիչ արեղայ:

1895 թուվին մենք՝ **Շիրակ** գաւառի **Մոլլագեօքչայ** գիւղի | բնակիչք՝ Հանրար Վարդանեան, Գրիգոր Նահապետեան(°), | Երուանդ Տ(է)ր-Գէորգեանց և Մէլիք Յ...եանց, | եկանք մեր մայր խեղճ Անին տեսնելու: Ո՛հ, | որքան դառն տեսարան:

Ծանոթ. Մոլլագեօքչա՝ այժմ Մարալիկ քաղաք:

Մարալիկցի Երվանդ Տեր-Գևորգյանը հիշվում է 1914 թ.: 10 ռ. է նվիրել՝ հօգուտ հայ կամավորների («Գաւառի ձայն», 1914, № 114, 7 դեկտեմբերի, էջ 4):

Աղէքսանդր Չանիբէկեանց, | 1896/Մ/1:

Մնացական Տէր-Մարտիրոսեան, | 1897 12 յուլիսի:

Մնաս բարեաւ, իմ աւերակ, | տխուր Անի: | Աւետիկ Տ(է)ր-Յովհաննէսեան տէ(ր) Սկրտչի՝ | **խլի-դարաքիլիսեցի**, | 1897 թ., 20 | սեպ.:

Ծանոթ. Խլի-դարաքիլիսե (այժմ՝ Ազատան) գյուղ Շիրակի մարզում:

Աւետիկ Տ(է)ր-Յովհաննէսեան՝ | **խլի-դարաքիլիսեցի**, | 1897 թ. 20 սեպտեմ.:

Ես՝ **բաբերդցի** | Պօղոս Սարգիսով, | եկայ ի քաղաքն Անի | 1897 սեպ. 20:

Ծանոթ. Բաբերդ (այժմ՝ Բայբուրթ)՝ Թուրքիայի համանուն նահանգի կենտրոնը:

Բաբերդցի Պօղոս | Սարգիսեան, եկայ ի քաղաքն Անի՝ ուխտով, 1897 սեպ. 20:

Ես եմ՝ **բաբերդցի** Գաբրիէլ Ներսէսեան, | **Էջմիածնէն** քայելով եկած եմ | Անի աւերակ քաղաքն, | 1897 սեպտեմբեր 20: Երկու | հոգով:

Ողբացի, | (18)98/VIII/12: | **Աղբիլիսեցի** | Արշակ Տէր-Գէորգեանց, | Վարդան Սրիստեանց:

Ծանոթ. Աղբիլիսե (այժմ՝ Կրաշեն) գյուղ Շիրակի մարզում:

Թաթևուս Աւագեանց և | Յովհաննէս և Չաբէլ Միրիմանեան, հօս այցելեցինք | Անի, 1898 ամի 16-ն օգոստոսի:

1899/VIII/5, Ստեփաննոս Գաբրիէլեան:

Մելքոն Արամեանց՝ | **կաղզվանցի**, | 1900/6/2:

Ծանոթ. Կաղզվան (այժմ՝ Բաղրզման) քաղաք Թուրքիայի Կարսի նահանգում:

Արտաշէս | Քանանեան, | 1900:

Ահարոնեան | Անտօն, | Արտաշէս Քանանեան: | **Կաղզուանցի**, | 1901 թ. 20-ն յուլ.:

Ծանոթ. Անտոն Ահարոնյանը 1912 թ. հիշվում է Ազգային համախորհրդակցության պատգամավորների ցուցակում՝ որպէս դաշնակցական պատգամավոր Կաղզվանից (Հակահայկական խորհրդատվություններ (1912-1920 թթ.), Երևան, 2004, էջ 240):

Տիգրան Մարաֆեանց, | 1901/8/12:

Շմաւօն Ալթունեանց, | Կարապետ Փոլատեանց: | **Կարնեցի**, 1903 | յուլիս 13-ին: | Մտկից չանցած յանտիպել, | յաչողցրէց քաղտը մեզ տեսանել, | ուրախութեամբ եկանք Անի, | գնում էնք տրտում, թողնելով | կայծեր հայերիս սրտին, | մնաս բարեաւ, ա՛խ, տու Անի, քանթոլիտ տունը քանտուի:

Յովակ Խաժակնեանց, | 28/VII/1903: | Ծառուկ | Արապանեանց:


Սմբատ | Աբամդալ(եան) Շա..., | 1904 թ. յունիս 15:

Հրաչիայ | Բասենցեանց, | 1905:


Եկայ Անի 1907 թ., VII/30, | **քազագիդացի՝ Երևանի** գաւ., Յովհաննէս Խ. Յովհաննիսեանց: | 3 ընկեր էինք, որոնցից մէկը | Խաչատուր Ղազարեանն էր, միւսը Մարգար | Տ(է)ր-Մարգարեանցն էր՝ **երևանցին** և ես՝ Յ. Յովհ(աննիս)եանց:

Ծանոթ. Թազագյուղ (այժմ՝ Նոր Գյուղ)՝ գյուղ Կոտայքի մարզում:

Վիրաբույժ Հովհաննէս Հովհաննիսյանը (1865-1935) ավարտել է Մոսկվայի համալսարանի բժշկական ֆակուլտետը 1891 թ.: 1895 թ. նշանակվել է Երևանի քաղաքային հիվանդանոցի գլխավոր բժիշկ: Կատարելագործվել է Մոսկվայի (1889), Բեռլինի



Անտոն Ահարոնյանի մատիտագիրը այլ գրությունների շարքում (լուս.՝ հողվածագրի, 2021 թ.)



Հովհաննես Հովհաննիսյանի մատիտագիրը (լուս.՝ հողվածագրի, 2019 թ.)

(1904), Վիեննայի (1906) և Փարիզի (1908) վիրաբուժական կլինիկաներում (ՀՄՀ, հ. 6, Երևան, 1980, էջ 571): 1910 թ. հիշվում է որպես Երևանի թեմական խորհրդի անդամ (Վավերագրեր հայ եկեղեցու պատմության, գիրք Ը, Մատթեոս Բ Իզմիրլեան, Երևան, 2001, էջ 468): 1911 թ. Երևանում բացել է սեփական վիրաբուժական հիվանդանոց (ՀՄՀ, հ. 6, էջ 571): 1914 թ. նրան է վստահվում Հայկական հիվանդանոցի Երևանի նորաստեղծ բաժանմունքի կառավարումը («Հորիզոն», 1914, № 242, 31 հոկտեմբերի, էջ 3): Եղել է Կովկասյան հայկական բարեգործական ընկերության Երևանի բաժանմունքի նախագահ, Քաղաքների միության Երևանի կոմիտեի բժշկական բաժնի վարիչ, Երևանի բժշկական ընկերության նախագահության անդամ: Գրել է աշխատություններ վիրաբուժության տարբեր հարցերի վերաբերյալ (ՀՄՀ, հ. 6, էջ 571):

Բժիշկ Մ. Տեր-Մարգարյանը 1914 թ. մարտի 23-ին Երևանի թեմական դպրոցի սաների մասնակցությամբ կայացած ժողովում ընտրվում է դպրոցի հոգաբարձուների խորհրդի նախագահ (**Անտոնյան Մ.**, Երևանի թեմական դպրոցի 75-ամեայ յոթելանը, «Հորիզոն», 1914, № 69, 30 մարտի, էջ 2):

1913 թ., փալտրվ(ա)նցի | Լէվօն Բայրել:

Ծանոթ. Փալտրվան (այժմ՝ Գուրաքլը)՝ գյուղ Թուրքիայի Կարսի նահանգում:

Փալտ(ր)վ(ան)ցի, | 1913 թ., Գալուս(տ) Համբարձումեան:

Մէսրոպ Ակաժանեանց՝ **ղզլարցի,** | և տէր Անտրիեազ Խրիստանեանց, | տէր Գեվորգ Տէր-Կոստանեանց, | եկանք այս ողբալի տեղ և շատ լացինք:

Ծանոթ. Դզլար՝ քաղաք Գաղստանում:

Իսահակ Տէր-Իսահակեանց՝ **երևանցի:** | Բայց իմ աղէտ, բայց վաղամէր, | էլ արտասուք ջերմագին, | կասեն սիրովանքով պատգամ, | ախ քո անբոյժ սուգն ու ոգին, | ով մայր Անի ...ան...:

Ծանոթ. Իսահակ Տեր-Իսահակյանցը 1896 թ., ի հիշատակ հանգուցյալ հոր՝ Աստվածատուր քահանա Տեր-Իսահակյանցի, 100 թուրլի է նվիրել Երևանի թեմական դպրանոցին (**Անտոնյան Գ., Արշակունի Ա.**, Նամակ խմբագրության, «Մշակ», 1896, № 49, էջ 2):

Էրզրումեցի Բագրատ Քիչուրով: | **Բասենցի Ապրիհամ Վարթանով:** | **Չանգիքափեցի Սարո Մարտիրոսով:**

Ծանոթ. Չանգիքափան, որպես Ալագյազի կամ Լենինականի գյուղերից, հիշվել է 1923 թ. «Ժողովրդային Հայաստան» և

1939 թ. «Ավանգարդ» թերթերում, որից հետո այլևս չի հիշատակվել (Հայաստանի և հարակից շրջանների տեղանունների բառարան, կազմ. **Հակոբյան Թ., Մելիք-Բախշյան Ս., Բարսեղյան Հ.**, հ. 2, Երևան, 1988, էջ 266):

Գարեգին | Ենգիբարեանց՝ | վաղարշապատցի:

Ծանոթ. գրականագետ Գարեգին Խաչատուրի Ենգիբարյանը (1863-1920) ավարտել է Մոսկվայի համալսարանը (ՀՄՀ, հ. 3, Երևան, 1977, էջ 514):

Մանուկ Խաչատրեանց՝ վաղարշապատցի: | **Գեղամ Տէր-Մէսրոպեանց՝ | զարնջեցի:** | **Սկրտիչ Պօղոսեանց՝ | զէյացի:**

Ծանոթ. Չարնջա՝ գյուղ Արագածոտնի մարզում:

Չէյվա (այժմ՝ Առատաշեն)՝ գյուղ Արմավիրի մարզում:

Սաթու Սաթունեանց, | Վաղարշապատ:

Տխրալի էր | ինձ տեսնել մէր հռչակաւօր | Անին այժմ ալիերակ: **Ս(ուրբ) Էջմիածնի** | միաբան Կիրեղ Սարկաւազեանց:

Կիրեղ ք(ահանա) Սարկաւազեանց:

Ս(ուրբ) Էջ(միածին) Կիրեղ Սարկաւազեանց:

Միքաէլ | Դիլանեանց՝ | **ղուտնիղշլաղցի:**

Ծանոթ. Ղուտնիղշլաղ (այժմ՝ Հովտաշեն)՝ գյուղ Արարատի մարզում:


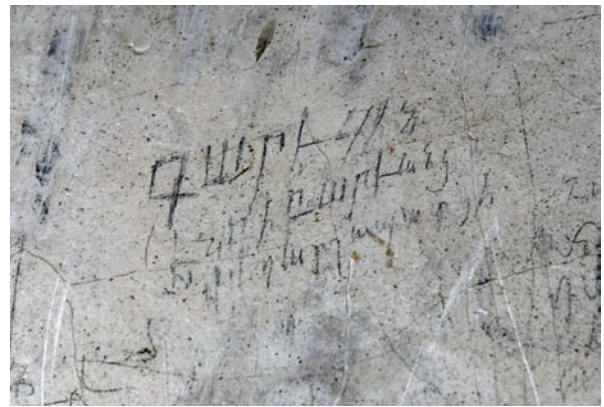

Ղուտնիղշլաղցի | Արամ, ...եղ, Մարտիրոս, | Ենօկ, Արշակ, | Վարդան:

Մնացական Արգարեանց՝ | **ղափուլեցի:**

Ծանոթ. Ղափուլ (այժմ՝ Գուսանագյուղ)՝ գյուղ Շիրակի մարզում:

Ա... ...ացպանյանց: | Օր. Աշխեն Տէր-Պօղոսեանց՝ | **աղէքսանդրապօլցի:**

Արամ Կիրակոսեան(՞)՝ **քիթլիսցի:** | Ուրախութեամբ եկա ի ս(ուր)բ Անի, | բայց տեսնելով հայոց աւերակներ, | ես շատ լացի:



Իսահակ Տեր-Իսահակյանցի մատիտագիրն այլ գրությունների շարքում, Գարեգին Ենգիբարյանցի և Սահակ Առաքելյանի մատիտագրերը (լուս.՝ հոդվածագրի, 2021 թ.)

Մշեցի Արմենակ | Շատովեան, Անի քա... |
փառք ...: | Արմենակ | Շահմուրատեան:

Հերիք լաս, հերիք ողբաս, իմ սիրուն Անի, գուցե
մի օր բաղտը դարձեալ ժպտա Չեզ: | Երուանդ
Գեորգ Բաղրամեանց, | Յովիսաննէս Ամրջանեանց, |
Սահակ Առաքելեան՝ **սալմաստցի**:

Ծանոթ. Սալմաստ (այժմ՝ Սալմաս) քաղաք Իրանի համա-
նուն շրջանում:

Յղնեցի բնակիչ | Թադէոս Անտօնեանց՝ | **Գօղ-
քան** կավառից:

Ծանոթ. Յղնա (այժմ՝ Չեննեք) գյուղ Նախիջևանի Ինքնա-
վար Հանրապետության Օրդուբադի շրջանում:

Հին-Նախիջևանցի | Տեր-Յարութիւնեան:

Պրն. Խաչատուր Աբազեանց՝ | **դազախեցի**:

Ծանոթ. Դազախ (այժմ՝ Զազախ) քաղաք Ադրբեջանի հա-
մանուն շրջանում:

Սմբատ Ճուղուրեանց Վաղօտեան:

Սերկօ Թուխիկեանց:

Արսէն | Տեր-Առաքելեանց:

Բարսեղ | Դաիթեանց:

Գեորգ Չօլախեանց:

Աւետիս Սիրգայեանց, | Դազար Դազարեանց, |
Կոստանտին Դազարեանց, | Երուանդ Դազա-
րեանց, | Վարթան Նալբանտեանց, | Արշակ Դազա-
րեանց, | Աղաբէկ Սարգսեանց:

Թող իմ ակունք յուսով սպասեն, | [թո]ղ իմ ազ-
գային ...անին պասկեն: Սինաս քինյ. Տեր-Պետրո-
սեան:

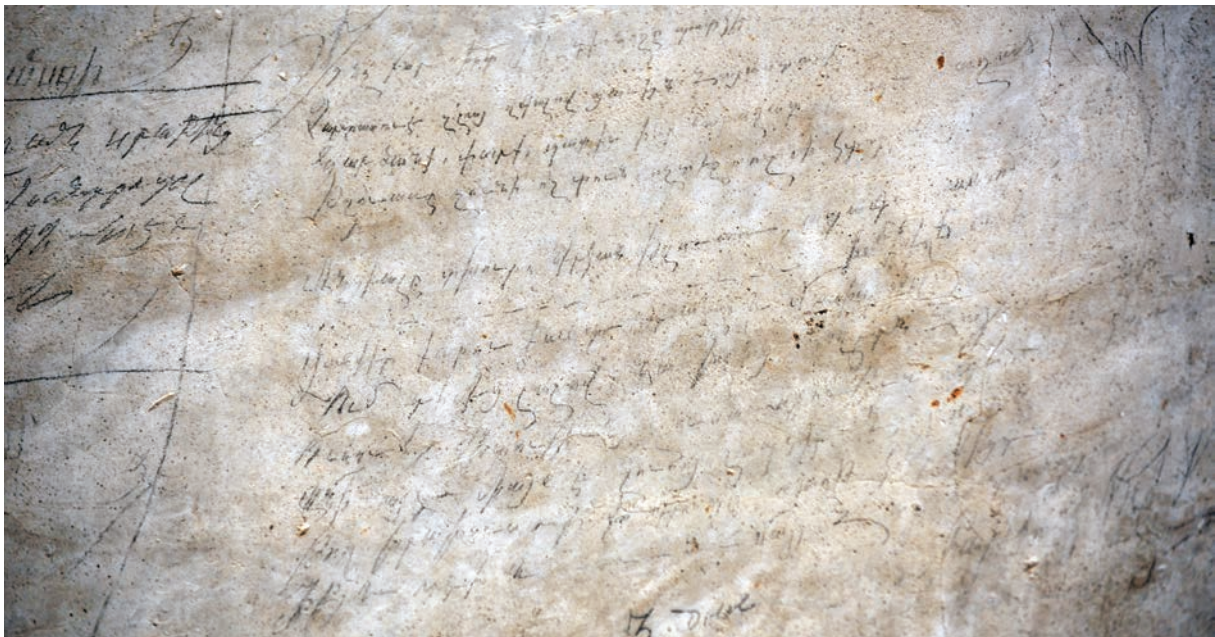

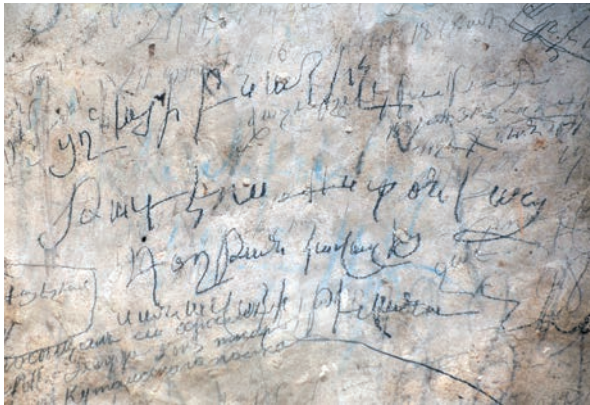
Ես՝ Շահանսար | Նալպանեանցս, | եկի ի քա-
ղաքն | Անի, | ի եկեղեցին | սուրպ Լուսաօրջի, թվին
| փրկչի | ...:

Մարտիրոս Տեր-Պետրոսով, | Եղիշ Մարտիրո-
սեան, | Աղասի(°) Մարտիրոսեան, | Բարկէն Տեր-
Պետրոսեան:

Մի առ մի դիտեցի շրջակայ շ(էնք)երդ, | կոր-
ծանուած է ամուր շէնքերդ Անի, | Յարութիւն | Վա-
լեսեանց:

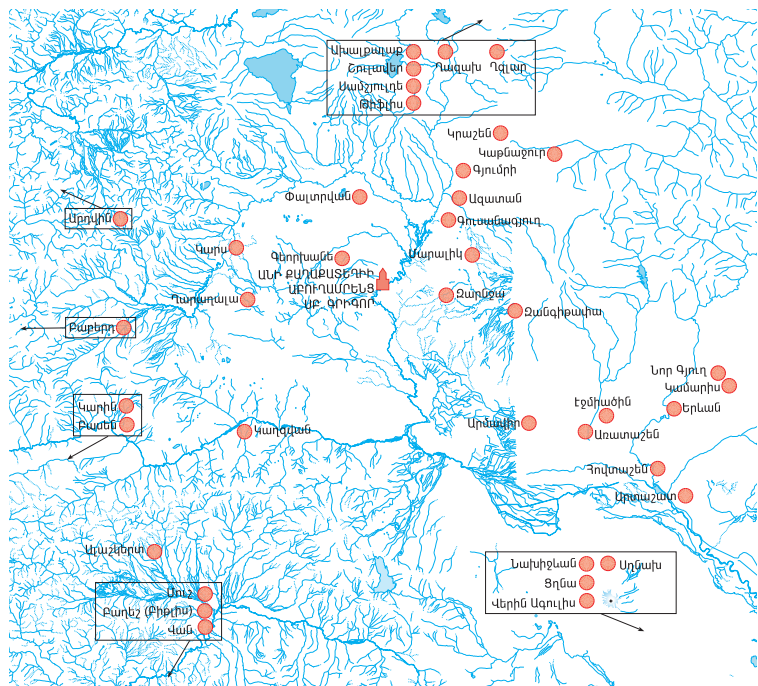
Չօ քարասիրտ մարդ, | միթէ հայր վախկօտ է, |
լեզուդ քեզ քաշէ, | վալլայ, ամօք է:

Ինչ քարսիրտ լինի տեսնողը պատկերն և հ...ավ
| չարտասուէ, չլայ զգալով ցաւերն Հայաստանի: |
Պարծանք, փառք, պատիվ իւր հարազատին՝ այժմ



Թաղևոս Ամտոնյանցի և հիմնախիջևանցի Տեր-Պարությունյանի մատիտագրերը, ինչպես նաև անհայտ հեղինակի վերջին մատիտագիրը (լուս.՝ հողվածագրի, 2019 թ.)

նվաղած: | Թշուառը չունի ոչ տուն, ոչ տեղ ու ոչ մի կտոր հաց: | Մնացեալը տխուր ներկան, թշուառ ապագան | իմ խեղճ Անի: | Վանքեր քարուքանդ և Ա... և Մասիս ... | ում դիմեց լալով, նա խլեց հավատն(°) Հայաստանի: | Ուսում, գիտութիւն, լուսատրութիւն, Անի այս միայն է լուսյ լապտեր Հայաստանի, | թող խրախուստի քո տ...ը անհաղթ(°) կուրքքիցդ, | իբրև որդի և մայր հայոց:



Մատիտագրերում նշված տեղանունները (քրտզ.՝ հողվածագրի, 2022 թ.)

ՍՈՎԻ ՎԿԱՅՈՒԹՅՈՒՆԸ ՎԱՀՐԱՎԱՐԻ ՎԻՍԱԳՐԵՐԻՑ ՄԵԿՈՒՄ

Էմմա Արրահամյան

Այս փոքրիկ հոդվածով անդրադառնում ենք ՀՀ Սյունիքի մարզի Մեղրու շրջանի Վահրավար¹ գյուղի վիճակագրից մեկին, որը կարևոր է Հայաստանի ԺԹ՝ դարի երկրորդ կեսի պատմության դրվագներից մեկի ուսումնասիրության առումով:

Խնդրո առարկա վիճագրի բովանդակությունից պարզվում է, որ այն կերտվել և կանգնեցվել է 1880 թ. ստեղծված աղետալի իրավիճակի՝ համատարած սովի հետևանքներից մեկի՝ հացամթերքի թանկությունը շեշտելու նպատակով: Սակայն մինչ արձանագրությանն անցնելը հայ ժողովրդին պատուհասած այդ աղետի մասին պատկերացում կազմելու համար անհրաժեշտ ենք համարում համառոտ նկարագրել ստեղծված կացությունը:

1877-1878 թթ. ռուս-թուրքական պատերազմի հետևանքով Հայոց աշխարհը հայտնվում է մի նոր փորձության՝ սովի ճիրաններում: Վերջինս արտահայտվում էր գլխավորապես կա՛ն ցանքատարածությունների ոչնչացման, կա՛ն դրանց չմշակման և կենսական անհրաժեշտության առաջին մթերքների թանկության, կա՛ն մահացության բարձր աստիճանի և արտագաղթի եղանակով: Խնդիրն արժարժել են թե՛ ականատեսները և թե՛ ժամանակի մամուլը: Սովի մասին հիշատակումներով առանձնանում է հատկապես Վանի նահանգը: Այս առումով կարևոր են 1876-1880 թթ. Վանի առաջնորդական փոխանորդ Երեմիա Տևկանցի² տեղեկագրությունները: Օրինակ՝ 1880 թ. սկզբին ցավով գրում է. «1877 թուականին սկսեալ մինչև 1879 թուականի վերջեր սոսկալի սովն տանջեց զՎասպուրական աշխարհս, որոյ վասն ունիմք ընդարձակ գրիչ: Չի եթէ կառավարութեան պաշտօնեայք մեր կիսոյ չափի հեռատեսութիւն ունենային և ասպատակութիւն և աւարառութիւն արգելելով երկրագործութեան խափանման պատճառ չտային, այն սովն տեղի չի պիտի ունենար: Բայց ավա՛ղ, զի մեք բողոքեցինք այս մասին և մեք լսեցինք»³: 1879 թ. նոյեմ-

բերի 20-ին Կոստանդնուպոլսի պատրիարքարանին հղած գրությամբ էլ հաղորդում է սովի և արտագաղթի մասին. «Պատերազմի հարուածներուն անդուլ հարստահարութեանց, կառավարութեան անհոգութեան պատճառաւ սով տիրած է, ժողովուրդ յուսահատած կգաղթեն...»⁴:

1880 թ. մարտի 14/26-ին «Մշակ» թերթին Վանից ուղարկված նամակում նկարագրվում է սովի ճիրաններում հայտնված մարդկանց ծանր դրությունը. «...Աղբակայ մէջ սովն անբացատրելի կերպիւ սաստկացած է, 150 ոգի անդ սովամահ եղած են, հարիւրաւոր աղջկունք ի գիւղօրէից փախստական Վանայ քաղաքին փողոցներուն մէջ կը թափուին և կը պառկին, երեք հարիւր մանուկ անօթութենէ հիւանդ են...»⁵:

Առավել սահմնկեցուցիչ է Երզրումի նահանգի համանուն գավառի *Մուտուրկա* գյուղում կատարվածը: Այստեղ ուշագրավն այն է, որ նամակագիրը հատկապես նշում է ստեղծված այն ծանր իրավիճակը, երբ մարդիկ ունակ էին ուտելու անգամ հարազատի միսը. «Այդ գիւղացի մի հայր, հասնելով սովից խելագարութեան, մորթում է իր սովից որբացած միակ երեխին և խորովելով նորան՝ սկսում է յագեցնել սովի տանջանքը»⁶:

Հիշատակելի է նաև նույն նահանգի *Խնուս* գավառում 1880 թ. մայիսի 24-ին արձանագրված հետևյալ տեղեկությունը. «...գարուն մտանք... իսկ սերմանողը հագուագիւտ են...: Մարդիկ ցորեն կը փնտռեն սերմանելու եւ հաց ուտելու, բայց չգտնուիր...: Եթէ գաւառիս բնակչաց օգնութիւն չհասնի, շատերը սովալլուկ պիտի կորսուին: Հիմա շատերը կանանչ խոտ ուտելով, ոմանք ալ քանի մը ամիսներէ հետէ սատկած անասնոց դիակներ ուտելով, եւ ոմանք ալ մուրալով կ'ապրին եւ այլք մեռած են անօթութենէ...: Այս աղետից վրայ աւելի ծանր են գաղթական չերքեգաց ըրածները, որոնք ուր որ ցորեն գտնեն, յարձակելով կը յափշտակեն եւ կը տանին»⁷:

Ինչ վերաբերում է սովի հետևանքով կենսամթերքի գնաճին և դրա հետ կապված գողությունների թվաքանակի ավելացմանը, ապա դրանց վերա-

1 Գտնվում է Մեղրիից 8 կմ հյուսիս-արևմուտք, իսկ Ագարակից՝ 9,5 կմ հյուսիս՝ Վահրավար գետի աջակողմյան լեռնալանջին (N 38.950642, E 46.175814, ծ. մ. միջին բարձրությունը՝ 1287 մ):

2 Երեմիա վարդապետ Տևկանց (1829-1885), հեղինակել է «Ճանապարհորդություն Բարձր Հայք և Վասպուրական 1872-1873 թվականներին» (Երևան, 1991, աշխատասիր.՝ Հ. Պողոսյանի): Նրա ձեռագրական ժառանգությունից մի աշխատություն էլ՝ «Տոհմային հիշատակարան» (գիրք Ը) խորագրով, հրատարակության է պատրաստել Հ. Մուրադյանը (Երևան, 2018):

3 Մաշտոցի անվան Մատենադարան, Չամազան հեղինակներին ֆոնդ, *Երեմիա Տևկանց*, վավ. 4182, թ. 56:

4 Նշվ. վավ., թ. 543:

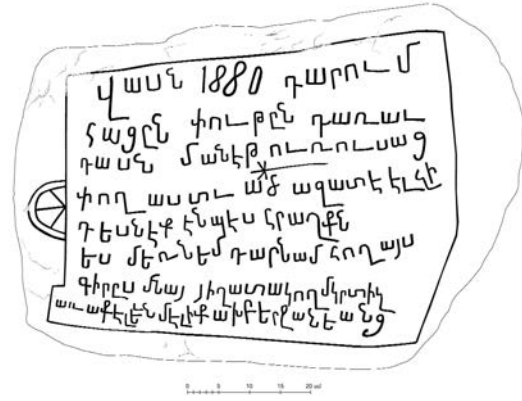
5 *Կիլիկիական Մ.*, Նամակ Թիւրքիայից, «Մշակ», 1880, № 55, 2/14 ապրիլի, էջ 3:

6 «Մշակ», 1880, № 58, 5/17 ապրիլի, էջ 3:

7 *Սիրաքեան Մ.*, Խնուսէն նամակ մը, «Աւետաբեր», 1880, № 30, 27 յուլիսի, էջ 119: Տե՛ս նաև *Քարոջան Բ.*, Խնուս, Երևան, 2021, էջ 20:



Վահրավարի վիմագիրը (լուս. և գրչ.՝ Ս. Դանիելյանի, 2016 թ.)



բերյալ բազմաթիվ ահագանգեր են հնչել ժամանակի մասնույում: Օրինակ, *Մեղրիից* «Մշակ» թերթին ուղարկված հաղորդագրության մեջ շեշտվում է, որ սովի հետևանքով առաջացած «թանգութեան պատճառով աւագակութիւնները օրըստօրէ բազմանում են»⁸: *Շուշիից* էլ գուժում են, թէ «...ալիւրի պուրը⁹ արժէ 4 թուր: Քաղաքի հայ բնակիչներից մինչև 500 ընտանիք համարեա թէ ուտեստի պաշար չունեն»¹⁰: Նույն ժամանակաշրջանում *Նոր Բայազետում* «...ալիւրի պուրը, որ առաջ ծախվում էր 50 կօպէկով, այժմ արժէ 2 թ. 60 կ. և բարձր»¹¹, *Ազուլխում*՝ «Յորենի պուրը, որ սովորաբար 40 կօպէկ արժէ..., բարձրացել է այժմ մինչև 7 թուր»¹², իսկ *Իզդիրում* «...հացը օրըստօրէ թանգանում է, կորեկի մի խավարը (30 պուր), որ առաջ արժեր 2-3 թուր, այժմ 150 թուրով չէ ճարվում: Յորենի խավարը ծախվում է 200 թուրով, միւս պաշարեղէնները դրանց համեմատ թանգ են»¹³:

Սալմաստից էլ տեղեկագրել են, թէ «...հացի թանգութիւնը սովի կերպարանք է ստացել. տեղային ժողովուրդը մեծ նեղութեան մէջ է»¹⁴:

Օրինակներն այսպէս անվերջ կարելի է շարունակել, սակայն այսքանն էլ բավական է պատկերացում կազմելու սովի և անդառնալի հետևանքների մասին:

Այժմ անդրադառնանք մեր բուն նպատակին՝ այն վիմագիր արձանագրությանը, որի բացառիկ բովանդակությունը ևս հավաստում է սովի տարածման հետևանքով հացեղենի թանկության մասին: Ծիշտ է, վիմագրում բառացի չի արձարժվում սովի մասին, սակայն գնաճն անուղղակիորեն կապված է դրա հետ:

ՀՀ Սյունիքի մարզում՝ Մեղրի քաղաքից մոտ 6 կմ հարավ-արևմուտք գտնվող Ագարակ ավանում՝ Ծի-

նարարների փողոցում՝ Ախպերջանյանների տան մոտ, ՀՃՈւ հիմնադրամի արշավախումբը¹⁵ 2016 թ. վավերագրում է ուղղանկյանը մոտ եզրագծով արձանագիր մի սալաքար, որը, ցավոք, «պոկված» է իր բնական միջավայրից: Ըստ տեղացիների վկայության՝ բերվել է նույն շրջանի՝ միջնադարյան հուշարձաններով հարուստ Վահրավար գյուղից: Վիմագիրը փորագրված է անվարժ գրչի ձեռքով, պահպանված չէ ո՛չ տողերի և ո՛չ էլ տառերի համաչափությունը: Ստորև ներկայացնում ենք ութ տողից կազմված արձանագրությունը.

Վասն 1880 դարուն / հացըն փութըն դառաւ / դասն մանէթ ուռուսաց / փող: Աստուած ազատէ, էլ չի / դեսնէք էնպէս հրաշքն: / Ես մեռնեմ, դարնամ հող, այս / գիրըս մնայ յիշատակող: Սկրտիչ / Առաքելեան Մելիք-Ախպերջանեանց:

Հրատ. **Մանուչարյան Ա.**, Հացի թանկության վիմագիր հիշատակություններ Մեղրու և Մարտունու շրջաններում, «Հայաստանի Հանրապետությունում 1993-1995 թթ. հնագիտական հետազոտությունների արդյունքներին նվիրված 10-րդ գիտական նստաշրջան. զեկուցումների թեգեր», Երևան, 1996, էջ 51:

Տարբերություն. **Մանուչարյանի** մոտ *ազատէ, էլ չի-ի փոխարեն՝ ազատել չի, էնպէս-ի փոխարեն՝ էպէս, գիրըս-ի փոխարեն՝ գիրս, Առաքելեան Մելիք-Ախպերջանեանց-ի փոխարեն՝ Առաքելեան Մելիք-Ախպերջանեանց:*

Ծանոթ. հրաշք բառն օգտագործված է անբնական, չտեսնված երևույթ իմաստով (Հայոց լեզվի բարբառային բառարան, հ. Գ, Երևան, 2004, էջ 310):

Մեր խոսքն ամփոփելով՝ կարելի է ասել, որ այս արձանագրությունը Հայաստանի ԺԹ դարի պատմության դեպքերից մեկի՝ 1877-1880 թթ. համատարած սովի ուսումնասիրման արժանահավատ և իր բովանդակությամբ սակավադեպ «քարե վավերագիր»-ներից է:

8 «Մշակ», 1880, № 57, 4/16 ապրիլի, էջ 3:
 9 Ծանրության ռուսական չափ, որը հավասար էր 16,3 կգ:
 10 «Մշակ», 1880, № 57, 4/16 ապրիլի, էջ 3:
 11 «Մշակ», 1880, № 35, 5/17 մարտի, էջ 3:
 12 «Մշակ», 1880, № 66, 24 ապրիլի/6 մայիսի, էջ 3:
 13 «Մշակ», 1880, № 79, 14/26 մայիսի, էջ 2:
 14 «Մշակ», 1880, № 44, 18/30 մարտի, էջ 3:

15 Հուշարձանագետ Սամվել Կարապետյանի առաջնորդությամբ:

ՉՈՒՄՏ ՆԱՀԱՏԱԿԻ ՆՈՐԱՀԱՅՏ ՏԱՊԱՆԱԳԻՐԸ ԳՍԵՂԻ ԲԱՐՁՐԱԶԱՇ ՍԲ. ԳՐԻԳՈՐ ՎԱՆՔՈՒՄ

Արսեն Հարությունյան

Վանքի տեղադրությունն ու հուշարձանախումբը. Պատմական Մեծ Հայքի Գուգարք նահանգի Տաշիր գավառում է գտնվում հնամենի Գսեղ գյուղը (այժմ՝ ՀՀ Լոռու մարզում), որից մոտ 2 կմ հյուսիսարևելք՝ Մարց գետի ձախափնյա ձորալանջին, տեղակայված է միջնադարյան Հայաստանի հոգևոր-մշակութային կենտրոններից մեկը՝ Բարձրաբաշ Սբ. Գրիգոր վանքը: Հուշարձանախումբը, որը բաղկացած է կից երեք հիմնական շինություններից՝ միանավ թաղակապ ու գմբեթավոր եկեղեցիներից և քառամույթ-կենտրոնակազմ գավթից, մեզ է հասել կիսավեր և անմխիթար վիճակում: Հայտնի է, որ վանական համալիրը մասնակի նորոգվել է 1939 թ., իսկ ավելի ուշ՝ 1950 և 1969 թթ., այստեղ կատարվել են պեղման-մաքրման աշխատանքներ¹:

Համալիրի կառույցներից ժամանակագրորեն վաղագույնը միանավ փոքր եկեղեցին է, որը, ըստ ուսումնասիրողների, առնվազն Թ-Ժ դդ. շինություն է²: Միանավ եկեղեցու հարավային պատին կից 1221 թ. սկսվել և ոչ ուշ, քան 1227 թ. ավարտվել է վանքի գլխավոր Սբ. Աստվածածին եկեղեցու կառուցումը Մամիկոնյան-Համազասպյան իշխանական տոհմի երևելի ներկայացուցիչներից Մարգսի որդու՝ Մարգպանի նախածնունդով³, որի մասին է վկայում եկեղեցու հարավային պատին՝ արտաքուստ (գավթի մեջ) պահպանված վիմագիրը. «Թուին ՌՀ (1221)... ես՝ Մարգպան, որդի Մարգսի,



Բարձրաբաշ Սբ. Գրիգոր վանքի հատակագիծը (չափ.՝ Ն. Քալանթարյանի և Գ. Գյուլամիրյանի, 2021 թ.)

թոռն Համազասպեանց, յագգէ Մամիկոնեանց, սկսա շինել զԲարձրաբաշս վանք եւ գերեզմանատեղ ինձ...»⁴: Ինչ վերաբերում է գավթի կառուցման ժամանակին, ապա 1969 թ. պեղման-մաքրման աշխատանքների ընթացքում հայտնաբերված ութ քարաբեկորների արձանագրության ընթերցումից պարզվում է, որ այն տեղի է ունեցել թաթար-մոնղոլների՝ Չաքարյան Հայաստանին տիրելուց հետո (1236 թ.). «Ի ժամանակի, յորում տիրեց թաթարն չորից ծագած երկրի արեւելից մինչեւ յարեւմտս... սկիզբն շինութեան տանս եղեւ ի նեղ եւ դառն ժամանակի»⁵: Հավելենք, որ գավթի մյուս վիմագրերն անուղղակիորեն պարզում են, որ շինարարական աշխատանքները տևել են առնվազն մինչև 1246-1247 թթ.⁶:

Նորահայտ տապանագիրը. Սույն ուսումնասիրության խնդրո առարկան Բարձրաբաշ Սբ. Գրիգոր վանքի միանավ եկեղեցու արևելյան կողմում՝ անմիջապես պատին դեմ հանդիման վերջերս հայտնաբերված տապանաքարի արձանագրությունն է, որի վերծանության համաձայն՝ ննջեցյալը 1308 թ. թաթարների ձեռքով սպանված ոմն Չուստն է:

1 **Շախկյան Գ.**, Լոռի. պատմության քարակերտ էջերը, Երևան, 1986, էջ 36:
 2 **Մարգպան Գ.**, «Բարձրաբաշ» վանքը և նրա վիմագրությունը, «Էջմիածին», 1951, Է-Ը, էջ 58: Տե՛ս նաև **Շախկյան Գ.**, նշվ. աշխ., էջ 37: Գիվան հայ վիմագրության, պրակ IX (այսուհետ՝ ԳՀՎ IX), Լոռու մարզ, կազմ.՝ **Բարխուդարյան Ս., Գաֆարյան Կ., Սաղունյան Ս.**, Երևան, 2012, էջ 356:
 3 Դեռևս վաղ միջնադարում մեծ համբավ ունեցող Մամիկոնյան իշխանական տունը տիրույթներ ուներ Տարոնում, Տայքում, Բագրևանդում և այլ շրջաններում, իսկ ավելի ուշ՝ ԺԲ-ԺԳ դդ., այս տոհմի շառավիղներից Մամիկոնյան-Համազասպյաններին տեսնում ենք հյուսիսարևելյան Հայաստանում, որոնց իշխանության աշխարհիկ կենտրոնը Գսեղ գյուղն էր, իսկ հոգևոր կենտրոնը՝ Բարձրաբաշ Սբ. Գրիգոր վանքը (տոհմի մասին մանրամասն տե՛ս **Քիրտեան Յ.**, Գսեղի կամ Համազասպեան-Մամիկոնեաններու տունը, «Միոն», 1970, № 3-4, էջ 157-176: **Նույնի՝** Գիտողություններ «Մամիկոնյան-Համազասպյան տոհմը Հյուսիսային Հայաստանում XII-XIII դարերում» հոդվածի մասին, «ԼՀԳ», 1971, № 5, էջ 93-96: **Շահինյան Ա.**, Մամիկոնյան-Համազասպյան տոհմը Հյուսիսային Հայաստանում XII-XIII դարերում, «ԼՀԳ», 1968, № 3, էջ 84-93: **Մարգպան Գ.**, Նոր նյութեր Մամիկոնյան-Համազասպյան իշխանական տան վերաբերյալ, «ԼՀԳ», 1979, № 3, էջ 70-79):

4 ԳՀՎ IX, էջ 362, արձ. 802:
 5 Նշվ. աշխ., էջ 382, արձ. 828:
 6 Գսեղի և մասնավորապես Բարձրաբաշ Սբ. Գրիգոր վանքի վիմագրերից ավելի քան հինգ տասնյակը հրատարակվել է ինչպես տեղագրական-նկարագրական բնույթի աշխատություններում (Ս. Չալայանց, Ե. Լալայան, Հ. Ոսկյան), այնպես էլ փոքրածավալ ուսումնասիրություններում (Գ. Մարգպան, Ս. Բարխուդարյան, Ա. Շահինյան, Գ. Կարախանյան): Վերջին տարիներին դրանք ամբողջացվել և նոր վիմագրերով համալրված հրատարակվել են «Գիվան հայ վիմագրության» մատենաշարի համապատասխան պրակում՝ 129 միավոր (տե՛ս ԳՀՎ IX, էջ 361-411, արձ. 799-927):



Միանավ եկեղեցու հատակագիծը (չափ.՝ Ն. Քալանթարյանի և Գ. Գյուլամիրյանի, 2021 թ.) և Ջուատի տապանաքարը (լուս.՝ Ա. Նալբանդյանի, 2021 թ.), որը հատակագծում նշված է կարմիրով

Տապանաքարն ի հայտ է եկել ՀՀ ԿԳՄՍ նախարարության պետական ծրագրով «Ճարտարապետության և շինարարության Հայաստանի ազգային համալսարան» հիմնադրամի և ՀՀ ԳԱԱ հնագիտության և ազգագրության ինստիտուտի կողմից 2021 թ. Բարձրաքաչ Սբ. Գրիգոր վանքում իրականացված հնագիտական պեղումների ընթացքում⁷: Այն ակոսագծերով երիզված ուղղանկյունաձև հարթ սալատապան է (1,73 x 0,65 մ), որի մակերեսը հարդարում է խոշորատառ և կցագրերով աչքի ընկնող հնգատող արձանագրությունը.

ՉԾԷ (1308) Չուխտ, սպյան քաթարն, | յիշեցէք ի Քրիստոս:

Տապանագիրն անավարտ է: Թույլ գծանշված վերջին Յ գլխագիրն ինքնին հուշում է, որ փորագրիչն այն թերի է թողել, սակայն դա չի խանգարում բնագրի ամբողջացմանը, քանի որ բացակայում է վիմագրերի ավարտին բնորոշ «*յիշեցէք ի Քրիստոս*» բանաձևային խնդրանք-պատգամը:

Պատմական ակնարկ. Նախքան տապանագրի բովանդակությանն անդրադառնալը տեղին ենք համարում համառոտակի ներկայացնել Հայաստանում քաթար-մոնղոլական ժամանակաշրջանի ընդհանուր նկարագիրը՝ պարզելու համար նորահայտ տապանագրի կապը քննվող շրջափուլի հետ: Հայտնի է, որ դեռևս ԺԳ դարի 20-ականներից



Ջուատի տապանագիրը (գրչ.՝ հողվածագրի, 2021 թ.)

Վրաց թագավորությունը և Չաքարյան Հայաստանը հայտնվել էին նվաճողական նկրտումներով համակված քաթար-մոնղոլների առաջնորդ Թեմուչինի (Չինգիզ խանի) և խորեզմշահ Ջալալ ադ-Դինի ռազմական գործողությունների առանցքում: 1220-1225 թթ. տեղի ունեցած քաթար-մոնղոլական առաջին արշավանքի և Ջալալ ադ-Դինի ասպատակությունների հետևանքով Վրաց թագավորությունն ու Չաքարյան Հայաստանն արդեն իսկ զգալի վնասներ էին կրել, սակայն իրավիճակն ավելի է սաստ-

⁷ Մեր խորին երախտագիտությունն ենք հայտնում պեղման աշխատանքների ղեկավար հնագետ Արման Նալբանդյանին՝ տապանաքարի լուսանկարը և անհրաժեշտ տեղեկություններ տրամադրելու համար:

կանում երկրորդ արշավանքի ընթացքում, երբ մոնղոլ առաջնորդ Չարմաղան նոյինը (իշխան) 1231 թ. գրավում է նախ Ատրպատականը, ապա՝ Գանձակը (1232 թ.), իսկ 1236 թ. իր զորավարներից Չաղաթա նոյինի հետ ձեռնամուխ է լինում Չաքարյան Հայաստանի և Արևելյան Վրաստանի իշխանության ու գավառների գրավմանը⁸: «Չաղաթա նոյինն էառ գԼօռէ քաղաք, և որք յայնր կողմանէ գաւառք»⁹, – հաղորդում է պատմագիր Վարդան վարդապետը՝ հավելելով, որ «ի վեց հարիւր ութսուն և հինգ թուականէն հայոց (1236 թ.) մինչև յեօթն հարիւր չորքստասան (1291 թ.), որում ենք մեք, գոր ինչ արարին ազգն նետողաց (նկատի ունի թաթարներին – Ա. Հ.), ընդ աշխարհս եւ ընդ իշխանութիւնս... գրեալ են մանրամասնաբար փառաւորեալ հայրն մեր Վանական վարդապետն, և հարագատն մեր Կիրակոս վարդապետն հօրն համանման...»¹⁰:

Մատենագիրներից Կիրակոս Գանձակեցին թեև մանրամասն հիշատակում է թաթար-մոնղոլների աշխարհակալ նկրտումները, գործած վայրագություններն ու նվաճումները, մասնավորապես՝ Գանձակ, Շամքոր, Լոռե, Անի և Կարս քաղաքների ավերումն ու գրավումը, սակայն Գուգարաց աշխարհում նրանց տիրապետության ստույգ ժամանակը չի որոշակիացնում¹¹: Համանման են նաև Գրիգոր վրդ. Ակներցու տեղեկությունները, ըստ որի՝ Մուղանի ձեռնադրումը Չարմաղանը հարյուր տասն առաջնորդների գլխավորությամբ ժողով («դուռութայ») է գումարում, որտեղ որոշվում է բաժանել «գերկիրս ի միմեանց վերայ»¹²: Առավել որոշակի է Մաշտոցյան Մատենադարանի (ՄՄ) 4160

ձեռագրում Պետրոս գրչի թողած հիշատակարանը (էջ 74բ), ըստ որի՝ «Գոյժ աղաղակի յոյժ լուաք յայսմ ամի, որ է ՈՉԵ (1236), յամսեանն յարաց Ժ (10), յաւոր կիրակէի, եթէ զքաղաքաբերդն գԼառէ, զՍուրբ Մարի (Սուրմալու – Ա. Հ.) առին անաւրէն, ալլասեռք զարք Տաթարին... և ետուն ճարակ սրոյ...»¹³, կամ Հովհաննես Մարկավագի տոմարագիտական աշխատությանն առդիր Անանուն հեղինակի ժամանակագրությունը (ՄՄ 1973, 195ա-9բ), որն ավարտվում է թաթարների կողմից Կայան բերդի, Լոռե և Անի քաղաքների գրավման նկարագրությամբ. «ՈՉԵ (1236) թուին անառիկ բերդն, որ կոչի Կայեան և Լառե քաղաք և Անի մայրաքաղաք Հայոց և այլ բնաւ աշխարհքս Հայոց, գաւառք և անառ բերդորեայք և քարայրք և անմուտ մայրիք ի միում ամ առան...»¹⁴:

Հայաստանում թաթար-մոնղոլական տիրապետությունը 1250-ական թվականներից այլ կերպ է դրսևորվում, մասնավորապես՝ Իրանի գրավումն իրագործելու նպատակով 1256 թ. հունվարին Մանգու խանի եղբոր՝ Հուլավուի գլխավորած բանակը մտնում է Իրան և շատ արագ հաջողում իր ձեռքը վերցնել մոնղոլական կուսակալության գերագույն իշխանությունը՝ հիմնելով մոնղոլա-իրանական նոր տերություն՝ Ատրպատական կենտրոնով, որը պատմության մեջ հայտնի դարձավ Իլխանություն (մեծ խանին հնազանդվող) անվամբ¹⁵: Նվաճողական քաղաքականություն որդեգրած իլխանական պետությունը գոյատևում է մինչև ԺԳ դարի կեսերը: Անժառանգ Աբու Մայիդ իլխանի (1316-1335 թթ.) մահից հետո, վերջինիս կտակի համաձայն, գահն անցնում է Ալի Փաղիշահը¹⁶: Միաժամանակ իշխանության համար պայքար է սկսվում նաև Ջելաիրյան և Չոբանյան ավատատիրական տների միջև: Չոբանյաններին հաջողվում է իրենց դիրքերն ամրապնդել Ատրպատականում: 1344 թ. իշխանությունը գրաված Մելիք Աշրաֆը միանձնյա թագավորում է 13 տարի (մինչև 1357 թ.)՝ գործած բռնություններով ու բիրտ քաղաքականությամբ գերազանցելով նախորդներին: Նրա դեմ է դուրս գալիս Ոսկե Հորդայի Ջանիբեկ խանը և ներխուժում Ատրպատական, ինչպիսիք էլ նշանավորվում է Չոբանյանների դինաստիայի անկումը 1357 թ.¹⁷: Կարելի է արձանագրել,

8 Հայոց պատմություն, հ. II, Միջին դարեր (IV դար – XVII դարի առաջին կես), գիրք II. Հայաստանը զարգացած միջնադարում (IX դարի կես – XIV դարի սկիզբ), Երևան, 2014, էջ 267, 273-274: Տե՛ս նաև Վրաց ժամանակագրություն (1207-1318), թարգմանությունը հին վրացերենից, առաջաբանը և ծանոթագրությունները՝ Պ. Մուրադյանի, Երևան, 1971, էջ 70-72: **Газиз А.**, Родословная история о татарах, т. 1, СПб., 1768. **Хондемир**, История монголов: от древнейших времен до Тамерлана, СПб., 1834. Թաթար-մոնղոլական երկրորդ արշավանքի, ի մասնավորի՝ 1236 թ. տեղի ունեցած դեպքերի աղբյուրագիտական մանրամասն քննությունը տե՛ս **Շահնազարյան Ա.**, Չաքարյան Հայաստանի նվաճումը մոնղոլների կողմից, «ՊԲՀ», 2004, № 2, էջ 142-160:

9 Հուսարուն պատմութեան **Վարդանայ վարդապետի**, Վենետիկ, 1862, էջ 144:

10 Նշվ. աշխ., էջ 146-147:

11 **Կիրակոս Գանձակեցի**, Պատմություն Հայոց, աշխատավորությամբ **Կ. Մելիք-Օհանջանյանի**, Երևան, 1961, էջ 235-262: Պատմագիրը միայն ակնարկում է, որ Գանձակի գրավումից չորս տարի անց (այսինքն՝ 1236 թ.) իրագործվում է մոնղոլների հրեշավոր ծրագիրը՝ իրար մեջ բաժանել ու տիրել Հայոց, Վրաց և Աղվանից գավառները. «Եւ այսպէս ամայի եկաց քաղաքն (Գանձակը – Ա. Հ.) գչորս ամս... Չկնի ամաց ինչ անցանելոյ աերման քաղաքին Գանձակայ, այս գօր մոլեկան և խորամանկ իբրև վիճակաւ բաժանեալ զամենայն աշխարհս Հայոց, Վրաց և Աղուանից, իւրաքանչիւր գլխատրի ըստ մեծութեան և փոքրկութեան...» (նշվ. աշխ., էջ 237-238):

12 **Գրիգոր վրդ. Ակներցի**, Պատմութիւն թաթարաց, Բ տպագրութիւն, առաջաբանը՝ **Ն. Պողարեանի**, Երուսաղէմ, 1974, էջ 26:

13 Հայերեն ձեռագրերի հիշատակարաններ. ԺԳ դար, կազմ.՝ **Մաքսույան Ա.**, Երևան, 1984, էջ 191, № 146/բ.: Հմմտ. **Պարիքյան Ի.**, Լոռե բերդաքաղաքը և նրա պեղումները, Երևան, 2009, էջ 41:

14 Անանուն ժամանակագրություն (XIII դ.), Մանր ժամանակագրություններ, հ. I, կազմ.՝ **Հակոբյան Վ.**, Երևան, 1951, էջ 26: Համանման հիշատակություններ են պահպանվել նաև ՄՄ 8100 (244բ-6ա), ՄՄ 8481 (207ա), Վնտկ 99 (242ա) և այլ ձեռագիր աղբյուրներում:

15 Հայոց պատմություն, հ. II, էջ 297-298:

16 Նշվ. աշխ., էջ 526:

17 Նշվ. աշխ., էջ 528-530:

որ իլլասանական պետության ոչնչացմամբ Հայաստանում վերջնականապես վերանում է նաև թաթար-մոնղոլական տիրապետությունը, որը, սակայն, իր տեղը զիջում է թուրքմենական ցեղախմբերին:

Տապանագրի բովանդակությունը. Գառնալով խնդրո առարկա նորահայտ տապանագրին՝ նախ ասենք, որ վիմագրերում, ի մասնավորի՝ տապանագրերում և խաչքարային արձանագրություններում, երբեմն նշվել է նաև ննջեցյալի մահվան բուն պատճառը, եթե դա արտառոց դեպք է եղել: Տարերային աղետների ու համաճարակների¹⁸, ինչպես նաև դժբախտ պատահարների¹⁹ և թշնամական հարձակումների հետևանքով գոհվածների մասին առաջին հավաստի տեղեկությունները պահպանվել են հենց վիմագրերում: Այս առումով ուշագրավ է Աղցքի պեղումներով վերջերս հայտնաբերված վաղմիջնադարյան երկլանջ տապանաքարի վիմագրում Ստեփանոս Աղցից Վանականի մահվան հանգամանքների փաստագրումը, որը երիտասարդ հասակում սրախողխող էր եղել. «...ի կեսաուրց խողխողմամբ սրոյ վախճանեալ եւ արեամբ դարձեալ ի հող...»²⁰, կամ Կեչառիսի վանքի արևելյան գերեզմանոցում պահպանված 1220 թ. խաչքարի պատվանդանի արձանագրությունը պարզում է, որ Գեղ կրոնավորը խաչքար է կանգնեցրել իր եղբոր՝ Հովսեփ կուսակրոն քահանայի բարեխոսության համար, «...որ գնաց յԵր(ուսաղէմ) եւ ի ճանապարհի խողխողեցաւ սրով յայլագգեաց...»²¹: Անիի տապանատներից մեկի ներքնահարկի հարավային պատի 1348 թ. արձանագրության համաձայն՝ այդտեղ է հանգչում Կիրակոս վարդապետը, «...որ նահատակեցաւ յանաւրիմաց...»²², կամ նույն Անիի մերձակայքում Սեհևոնի որդի Կազերը եղբոր՝ թուրքերի ձեռքով

նահատակված Սարգսի տապանի մոտ խաչքար-մահարձան է կանգնեցրել՝ ի հիշատակ «...արենաթաւ Սարգսի, որ յանարէն թուրքաց նահատակ եղև...»²³, իսկ Տարսնի պատմության թանգարանից հայտնի սրբ (բարոն) Ֆիլիպի պատկերաքանդակով տապանաքարի 1352 թ. արձանագրության համաձայն՝ «...ի փառաց խաչին, խոցաւ ի մէջ պատերագմին...»²⁴, այսինքն՝ նահատակվել է Կիլիկիայի հայկական թագավորության գոյապայքարում՝ մահմեդական ամիրայությունների հարձակումների ժամանակ: Օրինակներն այսպես կարելի է շարունակել, մինչդեռ անհրաժեշտ է վերոնշյալ պատմական ակնարկի համատեքստում պարզել Չուատի ինքնությունն ու սպանության հավանական պատճառը: Դրա համար նախ հստակեցնենք՝ ժամանակամերձ աղբյուրներում կա՞ արդյոք Չուատ անձնանվան այլ վկայություն:

Մեր պրոպոզիցիաները հանգեցրին ուշագրավ արդյունքի²⁵: Պարզվում է՝ ակադ. Հրաչյա Աճառյանը, մի ձեռագիր հիշատակարանի հիմամբ, վկայակոչում է այս անձնանունը. «Չուատ, ար[ակյան], ծագումն անհայտ - եղբայր Սարգիս արեղայի, որ օրինակեց Ոսկեփորիկը Գլաձորում 1317 թ.: Այդ թվականից առաջ Չուատը նահատակվել էր անօրեններից՝ տակավին երիտասարդ հասակում»²⁶: Անշուշտ, անվանի լեզվաբանի այս տեղեկությունը մեզ թույլ է տալիս հիշատակված Չուատին՝ վախճանված անօրեններից 1317-ից առաջ, և Բարձրաբաշ Մր. Գրիգոր վանքում թաղված Չուատին՝ սպանված թաթարներից 1308 թ., նույնացնել: Մեր ենթադրություններում համոզվելու համար ուսումնասի-

18 Ձրահեղձ լինելու, երկրաշարժի և համաճարակի զոհ դառնալու վիմագիր վկայություններից տես ԳՀՎ IV, Գեղարքունիք. Կամոյի, Մարտունու և Վարդենիսի շրջաններ, կազմ. **Բարխուդարյան Ա.**, Երևան, 1973, էջ 148, արձ. 601, էջ 155, արձ. 632, 633, էջ 156, արձ. 635: **Մաղումյան Ա.**, Աշտարակ. պատմական անցքեր, հուշարձաններ, վիմագիր արձանագրություններ, Երևան, 1998, էջ 254, արձ. 14, էջ 259-260, արձ. 23-30: **Գասպարեան Ռ.**, Միջնադարեան Առինջ գիտը եւ նրա վիմական յուշարձանները, «Հանդէս ամօրեայ», Վիեննա-Երևան, 2005, № 1-12, սյուն 331, արձ. 39: **Մանուչարյան Ա.**, Վիմագիր հիշատակություններ խոլերայի համաճարակի մասին, «Հայ ժողովրդական մշակույթ», XIV, Երևան, 2007, էջ 172-176:

19 Այդպիսիք տես **Յովսէփեան Գ.**, Խաղբակեանք կամ Պռոշեանք Հայոց պատմութեան մէջ, Անիքիլիաս-Լիբանան, 1969, էջ 38-39: **Հարությունյան Ա.**, Վաղարշապատ. վանքերը և վիմական արձանագրությունները, Ս. Էջմիածին, 2016, էջ 134, արձ. 154:

20 **Միմոնյան Հ., Հարությունյան Ա., Սաֆարյան Մ., Քալանթարյան Ն.**, Ստեփանոս Աղցից Վանականի նորահայտ տապանագիրը, «Հուշարձան» տարեգիրք, հ. ԺԳ, Երևան, 2019, էջ 18:

21 **Յովսէփեան Գ.**, նշվ. աշխ., էջ 316, յաւելում Ա, արձ. 50:

22 ԳՀՎ I, Անի քաղաք, կազմ. **Օրբելի Հ.**, Երևան, 1966, էջ 67, արձ. 207:

23 Նշվ. աշխ., էջ 69-70, արձ. 213: Տես նաև **Մաքևոսյան Կ., Անի և անեցիները**, Երևան, 2021, էջ 384:

24 **Քոբրոշյան Ռ.**, Հանուն Կիլիկիայի հայկական թագավորության նահատակված սրբ Ֆիլիպը, «Վարձք», 2020, № 14, էջ 61:

25 Մատենագրությունից հայտնի է Մր. Ներսես Ա Պարթևի աշակերտ Չուրթա (Չվիթ) քահանա Արտաշատցին, որի նահատակությունը հանուն հավատի մանրամասն նկարագրել է Փավստոս Բուզանդը: Պատմագրի հաղորդմամբ՝ Պարսից Շապուհ արքան հրամայում է նրան շրթայակապ հրապարակ բերել ու հարցնել. «...եթ իցէ՛ յանձն առցէ պաշտել գօրնես մոգութեանն, ոչ մեռցի: Իսկ նա ոչ առնոյր յանձն. այլ կամեցեալ մեռանէ խնդութեամբ վասն Աստուծոյ...» (**Փաստոս Բուզանդ**, Պատմութիւն Հայոց, բնագիրը՝ ըստ վեներտիկական 1933 թ. հրատարակութեան, առաջաբանը՝ **Կ. Իւզրաշեանի** եւ **Պ. Մուրադեանի**, «Մատենագիրք Հայոց», հ. Ա, Ե դար, Անիքիլիաս-Լիբանան, 2003, էջ 373): Ավելի ուշ Սամուել Անեցին հիշատակում է նաև ոմն Չուատի, որը Բյուզանդիայի Վասիլ կայսեր բանակի դեմ դուրս եկած Լիպարիտ իշխանի եղբայրն էր. 1017 թ. «ընտան եւ Չուատն եղբարք հարազատք Լիպարտին, բազում քաջութիւնս ցուցին ընդդէմ կայսերն Յունաց Վասիլի, քայց յետոյ խրեցաւ Ռատն ի ծօրատն՝ եւ սպանաւ եւ կալեալ գՉուատն տանէին: Իսկ թագաւորն Վրաց ետ գորդին իր եւ թափեաց գՉրուատն» (**Մամուել Անեցի եւ շարունակողներ**, Ժամանակագրութիւն. Աղամից մինչև 1776 թ., աշխատասիրությամբ՝ **Կ. Մաքևոսյանի**, Երևան, 2014, էջ 183):

26 **Աճառյան Հ.**, Հայոց անձնանունների բառարան, հ. Բ, Երևան, 1944, էջ 215:

րեցինք նաև 1317-1318 թթ. Գլածորում Սարգիս արքեպիսկոպոսի ընդօրինակած Ոսկեփորիկ ձեռագրի հիշատակարանը (Վնուկ 265 [1108]), որտեղ Սարգիս գրիչն ընթերցողներին խնդրում է հիշել իր հոգևոր ու մարմնավոր ծնողներին, եղբայր Գրիգորին, նրա կողակից Մամախաթունին և վերջինիս ծնողներին, ինչպես նաև «...գարեամբ ներկեալ զեղբայրն մեր՝ Ջուատն, որ տարածամ հասակի սպանա յանարինաց եւ խառնեցաւ ընդ մարտիրոսացն...»²⁷: Եթե այս և նորահայտ տասպանագրում վկայված Ջուատը միևնույն անձն են, իսկ դրա համար կան բավական համոզիչ փաստեր (անձնանվան և ժամանակային մեթոդաբանությունը, անօրեններից սպանված լինելը), ապա ձեռագրական վկայության հիմամբ կարելի է արձանագրել, որ տարածամ, այսինքն՝ վաղաժամ, երիտասարդ հասակում սպանված Ջուատը Գլածորի դպրոցում գործած Սարգիս արքեպիսկոպոսի եղբայրն է²⁸, և նրա սպանությունն անօրեններից գրիչը բնորոշել է իբրև նահատակություն, շնորհիվ որի՝ զոհը միացավ սուրբ մարտիրոսների դասին: Թերևս հենց այս պատճառաբանությամբ էլ նույն Ջուատի անունը հիշատակված ենք գտնում նաև Հայոց նոր նահատակ-վկաների անվանակարգում՝ իբրև «մանուկ» հասակում անօրենների ձեռքով կյանքից հեռացած նահատակ, որի մասին է հաղորդում իր իսկ եղբայր Սարգիս արքեպիսկոպոսը²⁹:

Ջուատի շիրինն ու սպանության հավանական պատճառը. Թերևս սխալված չենք լինի, եթե ասենք, որ Ջուատի շիրինը Բարձրաքաչ Սրբ. Գրիգոր վան-

քում նաև ուխտատեղի էր, որտեղ որոշակի պաշտամունք է եղել այս նահատակի նկատմամբ, ինչպիսիք առավելապես հայտնի են Թուխ Մանուկ սրբավայրերի դեպքում³⁰: Ազգագրագետ, բանահավաք Գարեգին եպս. Սրվանձտյանցի բնորոշմամբ՝ Թուխ Մանուկ են կոչվում նաև այն վայրերը, որտեղ հավատքի համար նահատակվածն արյուն է թափել կամ թաղվել է այդտեղ³¹: Այս միտքը տրամաբանական է համարում նաև Բաֆֆին, ըստ որի՝ Թուխ Մանուկ սրբավայրերը տարբեր ժամանակներում նահատակված քրիստոնյա մարտիրոսների թաղման վայրերը պիտի լինեն³²: Իսկապես, հաճախ Թուխ Մանուկ են դիտվել ոչ միայն մատուցման կառույցներն ու գերեզմանական փոքր շինությունները³³, այլև սուրբ Գիրքը, տապանաքարը, խաչքարը, մենհիրը, նույնիսկ հոգևոր կառույցների առանձին ճարտարապետական մանրամասները³⁴, իսկ այն, որ հնուց ի վեր մեր ավանդախոսները պատմել են այլազգի թշնամիների, նրանց վայրագությունների, ավերի ու ավարի, ինչպես նաև նրանց դեմ մարտնչած հայ քաջերի գործած սխրանքների ու հերոսական նահատակությունների մասին, հայտնի փաստ է³⁵: Այս տեսանկյունից ևս Բարձրաքաչ Սրբ. Գրիգոր վանքում նահատակի գերեզմանի (տասպանաքարի) պաշտամունքի հավանականությունն ավելի իրատեսական է դառնում:

Մեր այս ենթադրության օգտին է նաև Գրիգոր եպս. Կարնեցու նահատակության մասին պատմությունը, ըստ որի՝ 1321 թ. հունիսի 20-ին Թամուրտաչ թաթար զորավարը Կիլիկիայից գալիս է Կարին և տեղի Գրիգոր եպիսկոպոսի ու նրա հորեղբոր՝ Պապ քահանայի հանդեպ բռնանում՝ ասելով, թե եկեղեցիները կողոպտված են: Բռնակալը հրամայում է նրանց թլփատել, իսկ եպիսկոպոսի հաստատամտությանն ի պատասխան՝ կարգադրում է նրան գանահարել՝ «ջիղերը կտրելով, եւ աղով վերքերը շփելով, որոնց արիութեամբ համբերեց եպիս-

27 Մայր ցուցակ հայերեն ձեռագրաց Մատենադարանի Մխիթարեանց ի Վենետիկ, հ. Բ, յօրինեց Բ. Սարգսեան, Վենետիկ, 1924, սյուն 857-858: Տե՛ս նաև Ալիշան Վ., Մխական. տեղագրություն Միմեաց աշխարհի, Վենետիկ, 1893, էջ 133: Հայերեն ձեռագրերի հիշատակարաններ. ԺԳ դար, մասն Ա (1301-1325 թթ.), կազմեցին Լ. Խաչիկյան, Ա. Մաթևոսյան, Ա. Ղազարոսյան, Երևան, 2018, էջ 318, № 293: Ձեռագրի վենետիկյան նկարագրության մեջ Ջուատ անձնանվան կողքին նկարագրողը նշել է նաև կամ Ուատն տարբերակը, որի հետևությամբ էլ Գլածորի համալսարանին վերաբերող ձեռագրաց հիշատակարանների համահավաքում Ա. Աբրահամյանն անձնանունը կարդում է զՈւատ ձևով (տե՛ս Աբրահամյան Ա., Գլածորի համալսարանը, Երևան, 1983, էջ 163):

28 Հնագետ Իգիթ Ղարիբջանի համոզմամբ՝ Սարգիս արքեպիսկոպոսի հետագայում նաև ըստուցի է դարձել, թաղված է Թանահատի Սրբ. Ստեփանոս եկեղեցու արևելյան կողմում: Այստեղ պահպանված 1344 և 1356 թթ. տասպանաքարերի վրա վկայված է Սարգիս քահանայի անունը, որոնցից մեկը, ըստ հնագետի, 1317/8 թ. ձեռագիրն ընդօրինակող Սարգիս գրիչն է (տե՛ս Ղարիբջան Ի., Գլածոր. տեղադրությունը, պեղումները, վիճակի արձանագրությունները, Երևան, 1983, էջ 58): Մենք հակված չենք նրանցից մեկին նույնացնելու Ջուատի եղբայր և գրիչ Սարգիս արքեպիսկոպոսի հետ ոչ միայն նրա համար, որ տասպանագրերում Սարգիսն իբրև քահանա է հիշվում, այլև տասպանագրերից մեկում «տարածամ» վախճանվելու մասին նշումը նկատառելով, քանզի 1317/8 թ. ձեռագիր ընդօրինակած արքեպիսկոպոսի 1356 թվակիր տասպանին դժվար թե նշվեր, որ վաղաժամ կամ երիտասարդ հասակում է կյանքից հեռացել:

29 Հայոց նոր վկաները (1155-1843), գիտական հրատարակություն, աշխատութեամբ Յ. Մանանդեանի և Հ. Աճառեանի, Վաղարշապատ, 1903, էջ 120:

30 Թուխ Մանուկ սրբավայրերի մասին ընդհանուր պատկերացում կազմելու համար տե՛ս «Թուխ Մանուկ» մատչելի մեթոդ-ժողովածուն (Երևան, 2001):

31 Սրվանձտյանց Գ., Գրոց ու բրոց, Երկեր, հ. 1, Երևան, 1978, էջ 79-80:

32 Բաֆֆի, «Գրոց ու բրոց կամ Սասունցի Դավիթ» գրքույկի առիթով, տպված Կ. Պոլսում, 1874 ամի Գ. վ. Սրվանձտյանցի աշխատասիրությամբ, Երկերի ժողովածու, հ. 9, Երևան, 1964, էջ 108-109:

33 Մնացականյան Ա., «Թուխ Մանուկ» հուշարձանների մասին, «ՊԲՀ», 1976, № 2, էջ 190:

34 Հովհաննիսյան Կ., Թուխ Մանուկ սրբավայրերը (պատմա-ազգագրական ուսումնասիրություն), պատմական գիտությունների թեկնածուի գիտական աստիճանի հայցման ատենախոսության սեղմագիր, Երևան, 2020, էջ 8:

35 Ղանադանյան Ա., Ավանդապատում, Երևան, 1969, էջ ԳԱ: Ավանդություններում կա նաև հակառակ երևույթը, երբ Թուխ Մանուկն այլազգի կամ այլադավան երեխա է, որին սպանել են քրիստոնեությունը ընդունելու համար (տե՛ս Հովհաննիսյան Կ., Թուխ Մանուկը բանահյուսական սկզբնաղբյուրներում, «Էջմիածին», 2016, Բ, էջ 92):



Քարծրաքաշ Սբ. Գրիգոր վանքի՝ ծայր հյուսիսում գտնվող միանավ եկեղեցու արևելյան հատվածը մինչև 2021 թ. պեղումները (լուս.՝ Բ. Քորթչյանի, 2012 թ. և Ա. Կարապետյանի, 2017 թ.)

կոպուր»³⁶: Մոտալուտ վախճանը կանխատեսելով Գրիգոր եպիսկոպոսը գաղտնի հաղորդություն է ստանում, որից հետո գլխատվում է քաղաքի հրապարակում: Մարմինը երեք օր անթաղ մնալուց հետո հրամայում են ամփոփել Սբ. Սարգիս եկեղեցու մոտ: Իբրև այս պատմության նմանօրինակ՝ Մաղաքիա արք. Օրմանյանը վկայակոչում է նաև Ջուատի՝ տարածած սպանվելու և մարտիրոսների դասին խառնվելու մասին ձեռագրական հիշյալ տեղեկությունը³⁷, որը խնդրո առարկա տապանաքարի ի հայտ գալուց հետո ավելի իմաստալից է դառնում:

Մատենագրական աղբյուրների և ավանդախառն գրույցների շարքը լրացնում է նաև բուն պատմությունը, ինչի հիմամբ առավել պարզորոշ է դառնում Ջուատի սպանության հավանական պատճառը: Բանն այն է, որ 1304-ից Իլխանության գահն անցնում է Գևգան խանի եղբայր Ուլջեյտու խանին (1304-1316 թթ.), որը մահմեդականություն ընդունելուց հետո կոչվեց Մուհամմադ Խուդաբանդա կամ, ինչպես քրիստոնյաներն են կոչել, Խարբանդա, որ «թարգմանի Իշու ծառայ»³⁸: Սկզբում քրիստոնյաների նկատմամբ մեղմ քաղաքականություն վարելուց հետո «Խուդաբանդան 1307 թ. վերականգնեց դավանանքի համար քրիստոնյաներից գանձվող ջիզյա հարկը և բռնությամբ փորձեց նրանց դարձնել մահմեդական»³⁹:

Հայաստանում ԺԳ դարասկզբին տեղի ունեցած պատմաքաղաքական անցքերն ու ժողովրդի կրած զրկանքները լայնորեն արտացոլվել են հատկապես ձեռագիր մատյանների հիշատակարաններում: Այսպես, Աղթամարում 1306 թ. ընդօրինակված ՄՄ 6273 ձեռագրի հիշատակարանում Դա-

նիել կրոնավոր գրիչն արձանագրում է, որ գրչագիրն ավարտել է «...յաշխարհակալութեան նետողական ազգին, յորում միահամուռ ամենեքեան ընթացան զհետ զոչնչին եւ գտանին զոչինչ, դարձան ի մոլար օրէնս Մահմեդի, որ արձակ ճանապարհատանի ի կորուստ. եւ բռնադատեն զամենեսեան դառնալ ի սնոտի եւ ի պատիբ յոյսն իրեանց, հալածեն, նեղեն եւ տառապեցուցանեն՝ զոմանց զինչսն յափշտակելով, զոմն տանջելով, զոմն հայհոյելով, զխաչս եւ զեկեղեցիս նախատելով...»⁴⁰: Հիշատակարանի մեջբերված հատվածում հատակ է կրոնական անհանդուրժողականությունը, որն առավել ցայտուն է դրսևորվում կրոնափոխվել չցանկացողների համար հարկային պարտավորությունների սահմանմամբ: Այսպես, ՄՄ 3074 ձեռագրի 1307 թ. նախագաղափար օրինակի հիշատակարանում կարդում ենք, որ Խուդաբանդան ձգտել է մահմեդականացնել հայ և վրացի քրիստոնյաներին, ավելին՝ «...առաքեաց ընդ ամենայն երկիր իշխանութեան իւրոյ՝ դնել նշան խայտառակութեան քրիստոնէից եւ հարկ առնուլ ըստ մարդաթուի Խ. (40) արժաթէ մինչ ի Ժ (10) ըստ կարի»⁴¹:

Այսպիսով, ավելի քան պարզ է, որ Ջուատի սպանության հավանական պատճառը պիտի հավատափոխության և դավանանքի սպառնալիքը լինեն, որին էլ ընդդիմացել է նահատակը և խառնվել «ընդ մարտիրոսացն»: Սրանով պիտի պայմանավորել նաև նրա՝ ժամանակի առավել հայտնի Բարձրաքաշ Սբ. Գրիգոր վանքի հիմնավորը եկեղեցու մոտ թաղվելու, իսկ տապանագրում թաթարներից սպանված լինելու մասին հիշատակությունը՝ ի հուշ և վկայություն գալիք սերունդներին:

36 Օրմանեան Ա., Ազգապատում, հ. Բ, Ս. Էջմիածին, 2001, սյունակ 2146:

37 Նույն տեղում:

38 Հայերեն ձեռագրերի հիշատակարաններ. ԺԳ դար, մասն Ա, էջ 117, № 109:

39 Հայոց պատմություն, հ. II, էջ 525:

40 Հայերեն ձեռագրերի հիշատակարաններ. ԺԳ դար, մասն Ա, էջ 101, № 93:

41 Նշվ. աշխ., էջ 117, № 109:

ՓՐԿՎԱԾ ՄԱՍՆԻԿՆԵՐ ՀՈՇՈՏՎԱԾ ՄՇԱԿՈՒՅԹԻՑ

Բաֆֆի Բորթոշյան

Սկիզբը՝ № 15-ում


Հողվածաշարի նպատակն է գոնե քոթի վրա փրկել հիմնականում գանձախույզներից (Թուրքիայի Հանրապետությունում գործող) ձեռք բերված լուսանկարներից մեզ հայտնի դարձած անշարժ և շարժական հուշարձանների պատմական, ինչպես նաև գրչագրական արժեք ունեցող արձանագրությունները՝ համոզված լինելով, որ դրանց մեծագույն մասն անխուսափելիորեն արժանանալու է հայկական ոչնչացված բյուրավոր հուշարձանների ճակատագրին:

Լս Խաչքար. ամբողջական է, սակայն տեղահան: Ըստ գանձախույզի՝ գտնվում է Արճեշ գավառի Արիքելիքյոյ գյուղի տարածքում: Ունի կանոնավորին մոտ եզրագիծ և զուսպ հարդարանք: Փորագիր արձանագրությունը՝ 6 տող.

Ես՝ Գրիգոր ...|խմսս, ար|արի գիսաչս | գ... | ՊԸ (1359) | թուակա/նիս, | յանուն Մա|րիամս Աղախ(ա)ն(ի), յ(ի)շ(ե)g(եք) Զ(րիստո)ս:

Ծանոթ. ցավոք, մեզ չհաջողվեց պարզել նշված Արիքելիքյոյ տեղանվան ճշտությունը:

Հնարավոր է նաև ընթերցման մեկ այլ տարբերակ՝ Մարիամս աղախսն(ոյ):



Խաչքար 1ա (գրչ.՝ հողվածագրի, 2021 թ.)



Խաչքարեր 1բ և 1գ (գրչ.՝ հողվածագրի, 2021 թ.)

Լր Խաչքար. ամբողջական է, սակայն տեղահան: Գտնվելու վայրն անհայտ է: Ունի կանոնավորին մոտ եզրագիծ և ուշագրավ կերտվածք: Ըստ գրչագրական, ոճական և գեղարվեստական առանձնահատկությունների՝ թվագրում ենք ԺԳ-ԺԴ դարերով: Փորագիր արձանագրությունը՝ 5 տող.

Ես՝ Դագու|րի որդի | Մարգիս, որ ըս | խայչս կազմեց, | յան(ուն):

1գ Խաչքար. ամբողջական է, սակայն տեղահան: Գտնվելու վայրն անհայտ է: Ունի անկանոն եզրագիծ և զուսպ հարդարանք: Փորագիր արձանագրությունը՝ 6 տող.

Կանգնե|ցաւ | խաչս բարե|խաս առ ա(ստուս)ծ | Մսրըմէլիքին: | Թվ(ին) ՊԾԹ (1410 թ.):

Լր Խաչքար. ամբողջական է, սակայն տեղահան: Ըստ գանձախույզի՝ գտնվում է Խոշաբ գավառի Ջեյնիս գյուղում (այժմ՝ Թեփեգյորեն): Ունի անկանոն եզրագիծ, հսկայական շափեր և զուսպ հարդարանք: Փորագիր արձանագրությունը՝ 4 տող.

Թվ(ին) ՋԿԵ (1516) | Ակոբ, | յիշե(ցեք) | Զ(րիստո)ս:

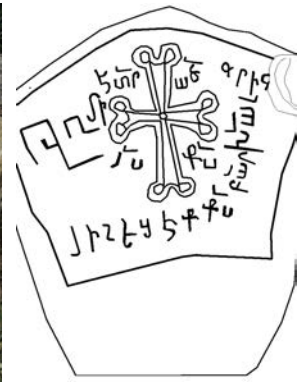
Ծանոթ. խաչքարը Մեծ եղեռնից հետո հիմնովին ոչնչացված Ջեյնիսի հայոց գերեզմանոցի վերջին մնացորդներից է: Հայտնի է՝ գերեզմանոցում, որը տարածված էր ԺԴ դարով թվագրվող Սբ. Աստվածածին եկեղեցու շուրջը (Wunsch J., Die Quellgebiet des Ostlichen Tigrisarms, Petermann's Geographische Mitteilungen (Gotha), 25, 1889, p. 117. Միրախորեան Մ., Նկարագրական Ուղևորություն ի հայաբնակ գավառս Արեւելեան Տաճկաստանի, մասն Բ, Կ.Պոլիս, 1884, էջ 42: Էփրիկեան Հ. Ս., Պատկերազարդ բնագ-

խարհիկ բառարան, հ. Ա. Վենետիկ, 1903-905, էջ 781-782) գյուղի ամենաբարձր վայրում (Վիմը Յ., Տիգրիսի արեւելեան ճիւղին աղբերակունքը, «Հանդէս ամսօրեայ», 1889, № 11, էջ 235), ըստ 1911 թ. տվյալների, եղել են հարյուրավոր «ժայ դամբարաններ» (Ջէյնիս գիտագիրք, Նամակ խմբագրութեան, «Աշխատանք», 1911, № 14, էջ 7):

լե Խաչքար. ամբողջական է, սակայն տեղահան: Ըստ գանձախույզի՝ հայտնաբերվել է Արճեշ գավառի Արջոնց (այժմ՝ Յաղլըք) գյուղից: Ունի անկանոն եզրագիծ և ուշագրավ հարդարանք: Փորագիր արձանագրությունը՝ 4 տող.

Սոկացի Իրիցկին գեանգայդէն, | թվ(ին) | ՌԾ (1601), | յ(ի)շ(եցեք) Զ(րիստո)ս:

Ծանոթ. խաչքարը Մեծ եղեռնից հետո գյուղի՝ հիմնովին ոչնչացված հայոց 2 գերեզմանոցների վերջին մնացորդներից է: Դրանցից մեկը գտնվում էր Արջոնից վանքի արևելքում, որի տեղում եկվոր քրդերը կառուցել են բնակելի տներ և զանազան նշանակության տարբեր շինություններ, իսկ երկրորդի տարածքում թուրքական պետությունը՝ գյուղի դպրոցը: Հայտնի է, որ Արջոնցը մինչև Մեծ եղեռնը եղել է զուտ հայաբնակ: 1878 թ. ուներ 125 (Գ.ԱԹ, Թորոս Ազատյանի ֆոնդ, բաժ. 57/III, ք. 13), 1894 թ.՝ 133 («Հնչակ», 1896, № 5, էջ 40), 1913 թ.՝ 33 («Աշխատանք», 1913, № 34, էջ 4), իսկ 1915 թ.՝ 61 բնակիչ (Մխիթարեան Օ., Վանի ինքնապաշտպանութիւնը, «Հայրենիք», 1924, № 2, էջ 79):



Խաչքար 19 (լուս.՝ 2018, գրչ.՝ հողվածագրի, 2021 թ.)

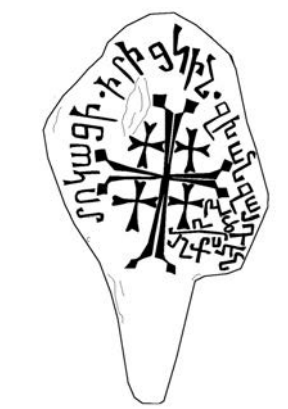
լե Շրջիկ վեմ-քար. բեկորված սալիկի մի երեսին առկա են բազմաթիվ խաչաքանդակներ, իսկ մյուսում՝ նորոգման վեցտողանի արձանագրություն: Հայտնաբերվել է 2014 թ.² Սասունի Մարաթուկ Սք. Աստվածածնի՝ ավերակներից: Ըստ գրչագրական և ոճական առանձնահատկությունների՝ թվագրում ենք ԺԸ-ԺԹ դարերով: Փորագիր արձանագրությունը՝ 6 տող.

Յ(իսուս)ի Զ(րիստոս)ի ծ(ա)ռ(այ) ես՝ տ(ե)ր Պ[[ե]տրոս, և իմ ... տիր(ա)ցու | Ստեփ(ա)ն[ոս] ...|թն. նորոգ(ե)ց[աք] ...|թ ա(ստուա)ծ ի փառս իր հ[ի]ամարես]]ցէ, ևս տ(ե)ր Յովանէսն:

Ծանոթ. ամենայն հավանականությամբ, օգտագործվել է Սասունի՝ եկեղեցի չունեցող փոքրիկ գյուղերում պատարագ մատուցելու համար՝ մշտապես պահվելով Մարաթուկ լեռան գագաթի Սք. Աստվածածին վանքում:



Նմանատիպ շրջիկ վեմ-քար Սիրիայի Լաբաքիա քաղաքի Սք. Աստվածածին եկեղեցում (լուս.՝ հողվածագրի, 2011) և շրջիկ վեմ-քար 1Է (լուս.՝ 2014, գրչ.՝ հողվածագրի, 2021 թ.)



Խաչքարեր 17 և 1Է (լուս.՝ 2018 և 2021, գրչ.՝ հողվածագրի, 2021 թթ.)

լգ Խաչքար. ամբողջական է, սակայն տեղահան: Գտնվելու վայրն անհայտ է: Ունի անկանոն եզրագիծ և զուսպ հարդարանք: Փորագիր արձանագրությունը՝ 5 տող.

Տ(ե)ր ա(ստուա)ծ | Յ(իսուս) Զ(րիստո)ս, | թվ(ին) Ռ-ՍԻԷ (1778): | Գրիգ[որի]ն | բար(ե)խաւ(ս): | Յիշեցէք Զ(րիստո)ս:

- Հայտնաբերել է Սասունի հայերի միության նախագահ Ազիզ Դաղչին և հանձնել Բաթմանի թանգարանին:
- Եկեղեցու հիմնադրումը, ըստ «Սասնա ծռեր» դյուցազնավեպի, վերագրվում է Մեծ Մեերին (Բաղայան Գ., Արևմտյան Հայաստանի պատմաժողովրդագրական նկարագիրը Մեծ եղեռնի նախօրեին, «Վեմ», 2016, № 1, հունվար-մարտ, էջ XXV): Սակայն մեր օրերում պահպանված շինության մնացորդները, ըստ ճարտարապետական առանձնահատկությունների, կարելի է թվագրել ԺՁ-ԺԷ դարերով: Հայտնի է, որ լեռը սրբազան է համարվել հավասարապես Սասունի քուրդ և հայ բնակչության համար («Արաքս», 1894-1895, գիրք Ա, էջ 84): Դրա «գագաթը երկու մասի կը բաժնուի խորանայարկ. այդ Մարաթուկ եւ ձախ Մարաթուկ, գոր տեղացիք կանուանեն Մեծ ու Փոքր Մարաթուկ»: Եկեղեցին կառուցված էր Աջ Մարաթուկի գագաթին (Մուրատեան Մ., Ասանդուքիներ Սասնոյ ուխտատեղեաց մասին, «Հայաստանի կոչնակ», 1922, № 7, էջ 237-238: Տե՛ս նաև Մուրատեան Մ., Սասնոյ սրբավայրերն ու ասանդուքիները, «Բազմավեպ», 1934, էջ 65):

ըն Սկուտեղ. ըստ գանձախույզի՝ գտնվում է Երզնկա քաղաքում: Արձանագրությունը՝ 3 տող.

ԻՐԿ (1856-1857 թթ.) | Իքնատոսի որդի Պարադամ:




Սկուտեղ 1Ը (լու.՝ 2018 թ.)

ը Արձանագիր սալիկ-տապանաքար. ամբողջական է, սակայն տեղահան, ըստ գանձախույզի՝ հայտնաբերվել է Երեսիա քաղաքից: Ունի կանոնավոր եզրագիծ: Ելնդագիր արձանագրությունը՝ 9 տող.

Ի թրոյն Ք(րիստո)սի 1868: | Յիշատակ է տապանս | այս հանգուցեալ քէլլէճի Սարգսի որդի | քէլլէճի տիրացու Ներսէսին, որ եւ յիշողքըդ յիշեալ յիջիք | ի Ք(րիստո)սէ ա(ստուծ)ոյ մերօ է, | ամէն:

Ծանոթ. Քէլլէճի թուրքերենից թարգմանաբար նշանակում է մեծ կամ փոքր եղջերավոր անասունի գլուխ (քյալլա) պատրաստող խոհարար:




Սալիկ-տապանաքար 1Թ (լու.՝ 2022 թ.)

խ Խաչքար. ամբողջական է, սակայն տեղահան: Ըստ գանձախույզի՝ հայտնաբերվել է Բաղեշ գավառի Դատվան բնակավայրի մոտակայքից: Ունի անկանոն եզրագիծ և ուշագրավ հարդարանք: Փորագիր արձանագրությունը՝ 7 տող.

Տ(է)ր ա(ստուա)ծ | Յ(խառ)ս Ք(րիստո)ս, | թվ(ին) Ռ-ՅԾԳ (1904): | Կա(նգն)եց(ա)յ խ(ա)չս | ք(ա)րեխօս առ ա(ստուա)ծ | վաս(ն) Օհաննէսին և | Նուբարին:

Շարունակելի



Խաչքար 1Կ (լու.՝ 2022 թ.)

ՈՒՇԱԳՐԱՎ ՏԱՊԱՆԱՔԱՐ ԴԶԼԱՐԻՑ

Սամվել Կարապետյան

2012 թ. սեպտեմբերի 8-19-ը մեր հիմնադրամի փոքրիկ արշավախումբը կյանքի կոչեց դեռևս 1980-ականներից ծրագրված դադստանյան ճամփորդությունը:

Ուսումնասիրվեցին Ղզլար, Մախաչկալա (Պետրովսկ), Դերբենտ քաղաքների և Ղարաբաղը, Մուլախալի, Բիլիջ գյուղերում պահպանված հայկական տարաբնույթ հուշարձաններ՝ եկեղեցիներ, գերեզմանոցներ, գերեզմանական հուշարձաններ, բնակելի տներ: Հավաքագրվեցին հայերեն բազմաթիվ արձանագրություններ:

Բավական ուշագրավ բովանդակություն ունի Ղզլար քաղաքի ԺԹ-Ի դդ. հայոց գերեզմանոցի (N 43.869967; E 46.716750) տապանագրերից մեկը՝ փորագրված ուղղանկյուն բարձր տապանաքարի երկայնական երկու միստերին.



Հատված Ղզլարի հայոց գերեզմանոցից (լուս.՝ հողվածագրի, 2012 թ.)



Տապանաքարի արձանագիր միստերը (լուս.՝ հողվածագրի, 2012 թ.)



Յիշեա տէր ըզհոգիս ծառայիս քոյ, / որ եմ ես՝ ի երկրէն Աղուանու և ի Շուշի գավառէն և ի ներքիշինեցի՝ Լըղարանց Խաչատուրի որդի Սարգիսն, որ գերութեամբ անկեայ աստ՝ ի Ղզլար, ծառայեցայ ամըս եօթն և պանդուխտեմ/ցայ ամըս 40 և ապա առ տէր փոխեցայ / թվին 1824 և մայիսի 8-ին, որ էի ամեօք / 72: Արդ, աղաչեմ հանդիպօղացդ, որ ի ընթեռնուն ձեր մէկ հայր մերիւ ասէք զողորմիս, / ա(ստուա)ծ և ըզձեզ ողորմեցէ:

Ծանոթ. Ներքիշենը գտնվում է Արցախի Շահումյանի շրջանում՝ Սևջուր գետի աջ և ձախ ափերին՝ ծ. մ. 865-980 մ բարձրության վրա: Հայտնի է նաև օտարոտի Աղջաքենդ անվամբ: 1938 թ.-ից վերանվանվել է Շահումյան:

Հավելենք, որ Լղարանց (Հովհաննիսյան) ազգատոհմի ներկայացուցիչներ բնակվել են նաև Ներքիշենից մոտ 10 կմ հյուսիս-արևմուտք գտնվող Մանաշիղ գյուղում:

Արձանագրությունը պարզում է, որ հանգուցյալը ծնվել է 1752 թ. այժմ բռնազավթված Շահումյանի շրջանի Ներքիշեն ավանում: 1777 թ. 25 տարեկանում գերեվարվել է (թերևս լեզգիական արշավանքներից մեկի ժամանակ): Յոթ տարի գերության մեջ մնալուց հետո էլ՝ շուրջ 40 տարի, թափառել է և ի վերջո վախճանվել ու ամփոփվել Ղզլար քաղաքի հայոց գերեզմանոցում:

ՔՅՈՒՐԱԹԱՂ

Էմմա Աբրահամյան

Այս փոքրիկ հողվածում դաշտային¹ և գրադարանադիվանական նյութերի հիման վրա ներկայացնում ենք Արցախի Հանրապետության Հաղորդի շրջանի Քյուրաթաղ գյուղի համառոտ պատմությունը: Պետք է նշել, որ միջնադարյան աղբյուրներում անտեսված այս բնակավայրի պատմությունը հյուսելիս օգնության են հասնում պահպանված պատմաճարտարապետական հուշարձանները (եկեղեցի, խաչքարեր, արձանագրություններ, աղբյուր և այլն), որոնք հայի ինքնության խոստուն քարե «վկաներն» են:

Տեղադրություն. գտնվում է Արցախի Հանրապետության Հաղորդ քաղաքից 6 կմ հյուսիս-արևելք, իսկ Ստեփանակերտից՝ 37 կմ հարավ-արևելք՝ Արևասարի արևելահայաց լանջի ստորոտում:

Անվանում. հայտնի է նաև Դուրուկչի, Խորքյուրաթաղ, Կիրաթաղ, Հյուրյուրաթաղ անվանաձևերով:

Ըստ գյուղանվանն առնչվող մեկնաբանություններից մեկի՝ ծագել է բարբառային քյուրա՝ կրակ բառից, որն էլ, ա հողակապով միաձուլվելով թաղ արմատին, ստացել է Կրակի թաղ նշանակությունը: Դրա առնչությամբ էլ ավանդաբար փոխանցվել է մի պատում, որի համաձայն՝ «Բյօհնա Քյուրաթաղը պօցուրումըն ա լալ՝ Վընէսա դըլէն քըշտէն: Վընէսա դալան էր պօցուր պէրթ ա, լի², ընդդղան սաղ տըղէրըը ըրվաս ա: Վէր Ըրախսէն թիրափան դուշմաննէն բիղի էս դօլէրքը ուզըեցալ ըն ըն կյան, Վընէսա դըլան դաստի տըլէսալ ըն, քյուրա ըրալ, հանցու Քըթէլ պէրթան կըրակը տըլէսան, կըլխու ըղնին: Ըտի, վեր ամմէն դօնում էտ քյուրան ժողովուրթէն ըզաղալ, շէնին անընը տիրալ ըն Քյուրաթաղ»²:

Պատմություն. ինչպես արդեն նշեցինք, Քյուրաթաղին առնչվող պատմական տեղեկությունները բավական աղքատիկ են: Այդ «մութը» լուսավորում են գյուղում և նրա մերձակայքում պահպանված նյութական մշակույթի տարաբնույթ հուշարձանները և վիմական արձանագրությունները, որոնք էլ փաստում են գյուղի ծաղկուն և բարգավաճ վիճակն առանձնապես ուշ միջնադարում:

Գրավոր աղբյուրներից հայտնի է, որ 1905-1906 թթ. հայ-թրքական ընդհարումների հետևանքով Քյու-



Գյուղի մուտքը (լուս.՝ Ս. Դանիելյանի, 2019 թ.)

րաթաղը ևս հայտնվել էր Հաղորդի շրջանի ավերված գյուղերի թվում³: Օրինակ՝ 1905 թ. օգոստոսի 23-ին «...մահմենական խուժանը յարձակվել է Քիրաթաղ (Դուրուկչի) գիղի վրա և իսպառ կողոպտել է այդ գիղը»⁴:

Երկրորդ աշխարհամարտի տարիներին գյուղից մասնակցել է 112 հոգի, որից գոհվել կամ անհետ կորել են 62-ը⁵:

Ողջ մնացած հերոսներից էր Հեռավոր գործողության ավիացիայի օդաչու, մայր *Աշոտ Ջումշուդի Գասպարյանը* (Կասպարով) – 29.12.1909-7.06.1993): Պատերազմի տարիներին կատարել է շուրջ 300 մարտական թռիչք. «Գերմանական զավթիչների դեմ մղվող պայքարի ճակատում հրամանատարության մարտական առաջադրանքներն օրինակելիորեն կատարելու և այդ ժամանակ ցուցաբերած խիզախության ու հերոսության համար» 1944 թ. նոյեմբերի 5-ի հրամանագրով արժանանում է Խորհրդային Միության հերոսի կոչման՝ միաժամանակ ստանալով Լենինի շքանշան և «Ոսկե աստղ» մեդալ: Պարգևատրվել է նաև Կարմիր աստղի, Կարմիր դրոշի երկու, Հայրենական պատերազմի առաջին աստիճանի շքանշաններով⁶: Ի դեպ, 1946-1958 թթ. եղել է հայրենի գյուղի կոլտնտեսության նախագահը:

Արցախյան ազատամարտի տարիներին՝ 1990 թ., գյուղում Ռ. Ղարայանի և Է. Նավասարդյանի հրա-

¹ Դաշտային ուսումնասիրությունները կատարվել են ՀՃՈՒ հիմնադրամի կողմից 2002 և 2019 թթ.: Նախատեսվում էր գյուղի՝ տապանաքարերով հարուստ գերեզմանոցն ուսումնասիրել 2021 թ., որը, ցավոք, իրականություն չդարձավ:

² **Սարգսյան Ա.**, Արցախի բանահյուսությունը, Երևան, 2015, էջ 184 (պատմել է քյուրաթաղցի 67-ամյա Մեղա Ղարայանը 2000 թ., գրի է առել լեզվաբան Արմեն Սարգսյանը):

³ «Տարագ», 1905, № 27, էջ 286:

⁴ **Խուրաբեան Մ.**, թրք., «Մշակ», 1905, № 176, 3 սեպտեմբերի, էջ 3:

⁵ **Բարսեղյան Ս.**, Արցախ-Վարաթաղը Մեծ Հայրենականում (1941-1945 թթ.), Ստեփանակերտ, 2015, էջ 376-377:

⁶ Մանրամասն տե՛ս նշվ. աշխ., էջ 136-141:

մանատարությամբ կազմավորվում է կամավորական ջոկատ, որի հիմքի վրա էլ 1992 թ. ստեղծվում է Հաղորդի պաշտպանական շրջանի վաշտերից մեկը⁷:

Արցախի այլ բնակավայրերի նման, ցավոք սրտի, գյուղը նույնպես կրում է մարդկային կորուստներ ինչպես խաղաղ բնակչության, այնպես էլ հայրենի հողի պաշտպանության և ազատության համար արդար պայքարի ելած ազատամարտիկների շրջանում:

Հայրենիքին իրենց կյանքը նվիրաբերած քյուրաթաղի հերոսներից են՝

Ռուդիկ Ալավերդյան (08.04.1959-19.01.1994, Կարախանբեյլի). ամփոփված է հայրենի գյուղի գերեզմանոցում.

Արտիկ Արերտի Ղարայան (12.04.1969-30.03.1993).

Ռուբիկ Համբարձումի Գասպարյան (06.12.1936-08.11.1993, Ֆիզուլու շրջ. Բոյուք Բահմանլու գյուղ).

Ռուսլան Ալեքսեյի Մարտիրոսյան (09.06.1975-24.07.1993, Ֆիզուլու շրջան).

Գառնիկ Գասպարյան (23.01.1972-30.08.1993, Ֆիզուլու մոտ). վերջին երկուսը հետմահու արժանացել են ԱՀ «Մարտական խաչ» 2-րդ աստիճանի շքանշանի⁸:

Խորհրդային Միության հերոս քյուրաթաղի Աշոտ Գասպարյանի հայրենասիրական ոգին փոխանցվում է Արցախյան ազատամարտի մասնակիցներ նրա որդուն՝ **Նելսիկին** (07.02.1947-02.04.1993, Ազոխ) և թոռանը՝ Նելսիկի որդուն՝ 18-ամյա **Աշոտին**⁹:

2016 թ. Ապրիլյան քառօրյա պատերազմի գոհերից էր փոխզնդապետ, հրետանու պետ **Ռոման Վլադիկի Պողոսյանը** (1979-2016): Ի դեպ, 2016 թ. սեպտեմբերին Գառնիկ Գասպարյանի անունը կրող դպրոցի ռազմագիտության կաթինետը, ի հիշատակ հերոսի, կոչվում է նրա անվամբ:

2020 թ. սեպտեմբերի 27-ին Ադրբեջանի սանձազերծած 44-օրյա պատերազմում գյուղից Ղարայանների ընտանիքն ունենում է 3 գոհ՝ **Գարեգինն** ու երկու որդիները՝ 23-ամյա **Վազգենը** և 21-ամյա **Գավիթը**: Հետմահու «Մարտական խաչ» 1-ին աստիճանի շքանշանի են արժանանում Գարեգին և Գավիթ Ղարայանները, իսկ Վազգեն Ղարայանին շնորհվում է «Մարտական խաչ» 2-րդ աստիճանի շքանշան:

Որպես հայաբնակ գյուղ՝ Քյուրաթաղը գոյատևում է մինչև 2020 թ. «սև» նոյեմբերը:

Բնակչություն. գյուղի՝ առավել վաղ շրջանի բնակչության թվաքանակի վերաբերյալ տեղեկու-

թյուններ մեզ հայտնի են՝ սկսած միայն ԺԹ դ. առաջին կեսերից, երբ բնիկների շարքերը համալրում են Ղարադաղից փոխադրված հայերը: Ըստ բանավոր ասության՝ գյուղի բնիկ ազգատոհմերից էին Շահնագարյանները, Բեգլարյանները և Գասպարյանները:

Վիճակագրական տվյալների համադրումը ցույց է տալիս, որ գյուղն ընդհանուր առմամբ արձանագրել է շարունակական աճ՝ ամենաբարձր ցուցանիշն արձանագրելով 1922 թ.:

տարեթիվ	տուն	արական	իգական	միասին
1841 ¹⁰	7	12	8	20
1886 ¹¹	22	93	102	195
1889 ¹²	26	112	114	226
1897 ¹³	33			
1908 ¹⁴				335
1909 ¹⁵		101	175	276
1912 ¹⁶		120	179	299
1914 ¹⁷				270
1922 ¹⁸	70	215	190	405
2002 ¹⁹	63			277
2018 ²⁰	69			316

Անվանի քյուրաթաղիցներից արժանահիշատակ է հնագետ-դրամագետ **Ասլան Միքայելի Շահնագարյանը** (1877-1955)²¹:

10 ՀԱԳ, ֆ. 56, ց. 1, գ. 305, ք. 46:

11 “Свод статистических данных извлеченных из посемейных списков населения Кавказа”, Тифлис, 1888, с. 108-109.

12 **Քարխատարեանց Մ.**, Արցախ, Բագու, 1895, էջ 71: Ի դեպ, ըստ արխիվային մի վավերագրի (ՀԱԳ, ֆ. 56, ց. 1, գ. 8583, ք. 42-43) նույն թվականին գյուղն ուներ 165 բնակիչ (83 ար., 82 իգ.):

13 **Ա.Ղ.**, Հայ-թուրքական ընդհարումները Կովկասում (1905-6 թթ.), Երևան, 1907, էջ 231:

14 “Кавказский календарь на 1910 г.”, Тифлис, 1909, с. 249.

15 ՀԱԳ, ֆ. 56, ց. 18, գ. 764, ք. 239-240:

16 ՀԱԳ, ֆ. 56, ց. 1, գ. 11608, ք. 327 շրջ.-328:

17 “Кавказский календарь на 1915 г.”, Тифлис, 1914, с. 122.

18 ՀԱԳ, ֆ. 57, ց. 3, գ. 492, ք. 1-2: Ի դեպ, հաշվարկված է նաև Մեծ եղեռնը վերապրած 5 տուն հայերի (25 բնակիչ՝ 10 ար., 15 իգ.) թվաքանակը (Վաերագրեր հայ եկեղեցու պատմության, գիրք Թ, Հայ առաքելական եկեղեցու Արցախի թեմը (1813-1933 թթ.), Երևան, 2001, էջ 760):

19 Տեղեկությունը հավաքել ենք մեր այցելության ժամանակ:

20 **Քալայան Վ.**, Արցախի Հանրապետության բնակավայրերի պատմության ուրվագծեր, Երևան, 2020, էջ 256:

21 «Էջմիածին», 1955, հունիս, էջ 62: Ա. Շահնագարյանը նախնական կրթությունը ստացել է հայրենի գյուղում, ապա ուսումը շարունակել Շուշիի թեմական դպրոցում, Գևորգյան ճեմարանում, Պետերբուրգի համալսարանի արևելյան լեզուների ֆակուլտետում: 1911 թ.-ից սկսվել է նրա մանկավարժական գործունեությունը (Տփղիսի Ներսիսյան և Դուկասյան օրիորդաց դպրոցներ, Շուշիի թեմական դպրոց, Գևորգյան հոգևոր ճեմարան, Թեհրանի և Սպահանի հայոց դպրոցներ): 1933 թ. Իրանից վերադառնալով Մայր հայրենիք՝ աշխատանքի է անցնում Հայաստանի պատմության թանգարանում, որտեղ էլ 1946 թ. ստեղծում է դրամագիտական կաթինետը և մինչև կյանքի մայրամուտը վարում նշյալ բաժնի վարիչի պաշտոնը: Հեղինակ է բազմաթիվ հոդվածների:

7 Ղարաբաղյան ազատագրական պատերազմ. 1988-1994 թթ., հանրագիտարան, Երևան, 2004, էջ 666:

8 Նշվ. աշխ., էջ 152, 707, 746, 802, 811:

9 Մանրամասն տես՝ **Յ. Մ.**, Դուրդուկչի գիղի գաւակը, «Բագին», 1993, № 9-12, էջ 112-113:



Եկեղեցին հարավ-արևմուտքից (լուս.՝ Ս. Կարապետյանի, 2002 թ. և Ս. Դանիելյանի, 2019 թ.)

Գպրոց. հիմնադրման ստույգ տարեթիվը հայտնի չէ, սակայն գործունեության առաջին վկայությունը վերաբերում է 1886 թ., երբ նախակրթարանում ուսանում էր 15 աշակերտ²²: Երկու տարի անց քյուրաթաղի մանուկների առջև իր դռներն է բացում եկեղեցական-ծխական դպրոցը, որտեղ մեկ ուսուցչի օգնությամբ կրթություն էր ստանում 20 երեխա²³: Հայկական դպրոցների վերաբացվելու թույլտվությունը ստանալուց երկու տարի անց՝ 1907/08 ուստարում, որպես միդասյա երկսեռ դպրոց, Վրույր Առաքելյանի դասատվությամբ սկսում է գործել նաև Քյուրաթաղի կրթարանը (45 աշակերտ, որից 12-ը՝ աղջիկ)²⁴: 1924 թ. փետրվարին գումարված հասարակական ժողովում որոշվում է կառուցել դպրոցի շենք և այն կոչել Լենինի անունով²⁵: Սակայն 1924/25 ուստարում փակվում է²⁶: Պետք է նշել, որ գյուղում միաժամանակ գործում էր անգրագիտության վերացման կայան, ուր հաճախում էր 30 մեծահասակ:

1925 թ.-ից սկսվում է դպրոցի կառուցումը, որը, սակայն, նյութական միջոցների բացակայության պատճառով 1927 թ. դեռ ավարտին չէր հասել²⁷:

1929 թ. կոչ է արվում դպրոցի շենքի շինարարությունն անբողջացնելու նպատակով աջակցել քյուրաթաղիներին. «Պատերն արդեն պատրաստ են, կտուրը ծածկելու համար թիթեղն էլ կառավարությունն է բաց թողել, բայց դեռ պատերի սվաղը, պատուհանների ապակիներն ու հատակի և առաստաղի տախտակները պակասում են: Գյուղացիք այլևս ուժ չունեն այդ պատրաստելու: Անհրաժեշտ է օգնության հասնել քյուրաթաղիներին...»²⁸:

22 Ավանեսյան Ա., Հարությունյան Գ., Արցախի կրթական համակարգը, հ. 1, Երևան, 2014, էջ 373:

23 Նույն տեղում:

24 Նույն տեղում:

25 Ը. Վարդունի. Գիզակ, «Կոմունիստ» /Բաքու/, 1924, № 46, 28 փետրվարի, էջ 3:

26 Գասպարյան Ս., Քյուրաթաղ գյուղի կյանքից, «Խորհրդային Ղարաբաղ», 1925, № 13, 12 ապրիլի, էջ 3:

27 Մուլիչ, Հարկավոր է օգնություն, «Խորհրդային Ղարաբաղ», 1927, № 15, 16 ապրիլի, էջ 5:

28 Արզաղ, Գպրոցը կիսատ է մնացել, «Կոմունիստ» /Բաքու/, 1929, № 86, 15 ապրիլի, էջ 3:

2001/02 ուսումնական տարում Քյուրաթաղի ութամյա միջնակարգ դպրոցում ուսանում էր 45 աշակերտ:

2008 թ. կառուցվում է դպրոցի նոր շենք, որը գտնվում էր «...գյուղից փոքր-ինչ հեռու, և այնտեղ հասնելու համար աշակերտներն ու ուսուցիչները ամեն օր պետք է անցնեն դժվարամատչելի և հողածածկ ճանապարհով»²⁹:

Եկեղեցի. գյուղի արևմտյան թաղամասում է գտնվում 1683 թ. կառուցված եկեղեցին (N 39.574828; E 47.050417, ծ. մ.՝ 716 մ), որի պատմության վերաբերյալ տեղեկությունները խիստ սուղ են: Այն հանգամանքը, որ եկեղեցին 1841-1844 թթ. վավերագրերում հիշվում է Սբ. Հովհաննես³⁰, իսկ ԺԹ դարավերջին՝ արդեն Սբ. Աստվածածին³¹, թույլ է տալիս ենթադրել, որ կառույցը նշյալ ժամանակաշրջանի միջակայքում վերանորոգվել է և վերածվել նոր անվամբ: Հայտնի է, որ 1893 թ. հոկտեմբերին թալանվել է³²:

1922 թ. վերջերին դեռևս գործում էր³³, իսկ 1925 թ. արդեն փակ էր³⁴:

1927 թ. գյուղի հասարակության որոշմամբ եկեղեցին վերածվում է ակումբի³⁵:

Խորհրդային տարիներին եկեղեցու շենքը որպես պահեստ էր ծառայում: 2012 թ. արդեն բավականաչափ քայքայված կառույցը վերանորոգվում է արմատներով քյուրաթաղի գեորգևակաբնակ Արմեն Դավթյանի օժանդակությամբ:

Ճարտարապետություն. եկեղեցին երկթեք ծածկի ներքո առնված եռանավ բազիլիկ է (արտաքին չափ.՝ 13,4 x 9,6 մ), որի սլաքածն թաղերը պահում

29 Գրականության և համակարգչային տեխնիկա՝ Արցախի դպրոցներին, «Պոլիտեխնիկ», 2011, № 3, մարտ, էջ 4:

30 ՀԱԳ, ֆ. 56, ց. 1, գ. 305, թ. 46; ց. 12, գ. 533:

31 Բարխուտարեանց Մ., նույն տեղում:

32 ՀԱԳ, ֆ. 56, ց. 2, գ. 1391, թ. 64:

33 Հայն., Ժողովրդական գույքի հափշտակիչները, «Կոմունիստ» /Բաքու/, 1925, № 204, 9 սեպտեմբերի, էջ 3:

34 Վաերագրեր հայ եկեղեցու պատմության, գիրք Թ, էջ 760:


35 Աղաջան, Դեպի ուր է գնում գյուղը, «Կոմունիստ» /Բաքու/, 1927, № 302, 28 դեկտեմբերի, էջ 3:



Եկեղեցին արևելքից, հյուսիս-արևմուտքից, արևմուտքից և ներքին տեսքը դեպի արևելք (լուս.՝ Ս. Դամիելյանի, 2019 թ.)



Եկեղեցու ներքին տեսքը դեպի հարավ-արևելք և հյուսիս-արևելք (լուս.՝ Ս. Դամիելյանի, 2019 թ.)



Եկեղեցու շքամուտքը (լուս.՝ Ս. Կարապետյանի, 2002 թ., գրչ.՝ Ս. Դանիելյանի, 2022 թ.)

Են մեկ գույգ սյուների վրա հենված թաղակիր կամարները: Կիսաշրջան եզրագծով խորանի երկու կողմերում առկա է մեկական ավանդատուն: Հյուսիսային որմի մեջ մկրտության խորշն է՝ ավազանով հանդերձ: Շքամուտքը բացված է հարավային ճակատից: Ի դեպ, խորհրդային տարիներին որպես հացահատիկի պահեստ գործածելու նպատակով մուտքից փոքր-ինչ արևելք բացել են ավելի լայն դուռ: Ունի դեպի ներս լայնացող 7 լուսամուտ, որից 3-ը բացված են արևելյան, 2-ը՝ հարավային, 1-ական՝ հյուսիսային և արևմտյան ճակատներից: Հարավային լուսամուտներից ցած առկա է մեկական ուղղանկյուն փոքր խորշ: Հյուսիսային պատն արտաքուստ կիսով չափ հողածածկ է: Կառուցված է գլխավորապես անմշակ և կիսամշակ տեղական քարով, կրաշաղախի միացությամբ: Սակավ քանակությամբ օգտագործված սրբատաշ քարով են շեշտվել շքամուտքը, լուսամուտները, թաղակիր կամարները և սյուների քիվերը: Հարդարանքի տարրերից առանձնանում է շքամուտքն իր նրբագեղ զարդահյուսերով: Որմերին ագուցված են հիմնականում եկեղեցու կառուցման ժամանակ կերտված խաչաքանդակներ, որոնց կից փորագրված են արձանագրություններ: Շարվածքում օգտագործված են նաև ավելի վաղ շրջանի խաչքարեր:

Վիմագրեր. Եկեղեցու որմերին պահպանվել է 10 արձանագրություն, որոնցից երկուսը բովանդակային առումով առնչվում են շինարարությանը, իսկ մյուսները նվիրատվական բնույթի են: Ներկայացվող վիմագրերը հրատարակվում են առաջին ան-



Եկեղեցու որմերին վերաօգտագործված ավելի վաղ շրջանի խաչքարեր (լուս.՝ Ս. Դանիելյանի, 2019 թ.)

գամ: Դրանցից միայն եկեղեցու կառուցմանը վերաբերող վիմագիրն է ընթերցվել քաղվածաբար, որն էլ, սակայն, առ այսօր անտիպ էր:

ա Արձանագրություն. եկեղեցու կամարակալ քարին՝ 12 տող.
 Շին(ե)ց(ա)լ / ս(ուր)ք եկ(ե)ղ(ե)ցիս / թվ(ին) Ռ-ՃԼԲ (1683) | ի թ(ա)գ(ա)լ(որու)թե(ան) Սիսլէիմանին, կ(ա)-
 թ(ո)ղ(ի)կ(ո)տութե(ան) | Երեմիայի: | Սեք՝ Խօրթի-
 րայթաղայ մեծ եւ | փոքր ժ(ո)ղ(ո)վ(ու)րդս | շինեցինք:
 / Տանուտէրն / գեղիս Ղաստամ(ին)ն յ(ի)շ(ա)տ(ա)կ է:
 Ծանոթ. քաղվածաբար ընդօրինակել է Խաչիկ վրդ. Դադյա-
 նը (ՀԱԴ, ֆ. 319, ց. 1, գ. 107, ք. 27):
 Արձանագրության վերջում հավանաբար ավելի ուշ հավել-
 վել է 1102 թ.:

բ Արձանագրություն. եկեղեցու հարավային մուտքի արևել-
 յան անկյան հարավահայաց մասում՝ 7 տող.

Խաչկալս / յիշատակ է խօջա / Վարդանի / կո-
 դակից / Ղզըլին, / թվ(ին) Ռ-ՃԼԲ (1743):
 Ծանոթ. Ղզըլ անձնանվան միակ հիշատակությունը նույն
 թվականից է (Յուզակ ժողովածուաց Դադեան Խաչիկ վարդա-
 պետի (1878-1898), մասն Բ, կազմ.՝ Յ. Թօփճեան, Վաղարշա-
 պատ, 1900, էջ 35ա):

գ Խաչքար. եկեղեցու հարավային ճակատին՝ մուտքից արև-
 մուտք՝ վերնամասում, արձանագրությունը՝ 2 տող.

Յիշ(ա)տ(ակ) է ս(ուր)ք խ(ա)չս Սաք/ումին եւ
 (խ)ր կ(ե)ն(ա)կցին:




Խաչքար գ (լուս.՝ Ս. Կարապետյանի, 2002 թ., գրչ.՝ Ս. Դանիելյանի, 2022 թ.)

դ Խաչքար. եկեղեցու հարավային ճակատին՝ մուտքից արև-
 ելք՝ վերնամասում, արձանագրությունը՝ 2 տող.

Յիշ(ա)տ(ակ) է ս(ուր)ք խ(ա)չս Ղա(ս)ումին: Յի-
 շ(ա)տ(ակ) է ս(ուր)ք խ(ա)չս Լելումին, / թվ(ին)
 Ռ-ՃԼԲ (1683):



Խաչքար դ (լուս.՝ Ս. Կարապետյանի, 2002 թ.)



Խաչքար դ (գրչ.՝ Ս. Դանիելյանի, 2022 թ.)

Ծանոթ. կարծում ենք՝ խոսքը եկեղեցու շինարարական ար-
 ձանագրության մեջ նշված տանուտեր Ղաստամի մասին է:

ե Խաչքար. եկեղեցու արևելյան ճակատին՝ կենտրոնական
 լուսամուտից հարավ, արձանագրությունը՝ 3 տող.

Յիշատ(ա)ք աջալ / էղէք Յովանէսին, / թիվ
 Ռ-ՃԼԲ (1683) էր:

Ծանոթ. աջալ՝ մահ (Վարաբաղի բարբառային բառարան,
 կազմ.՝ Ա. Սարգսյան, Երևան, 2013, էջ 64), ըստ այդմ՝ աջալ
 էղէք՝ մահացած:



Խաչքար ե (լուս. և գրչ.՝ Ս. Դանիելյանի, 2019, 2022 թթ.)

զ Խաչքար. եկեղեցու արևելյան ճակատին՝ կենտրոնական
 լուսամուտի հյուսիսային կողմում, արձանագրությունը՝ 3 տող.

Յիշ(ա)տ(ակ) է ս(ուր)ք խ(ա)չս / Շահգ(ա)-
 տե(ին), թվ(ին) Ռ-ՃԼԲ (1683):

է Խաչքար. եկեղեցու արևելյան ճակատին՝ կենտրոնական
 լուսամուտի հարավային կողմում, արձանագրությունը՝ 2 տող.

Յիշ(ա)տ(ակ) է ս(ուր)ք խ(ա)չս Խ(ա)ն/զ(ատի)ն,
 թվ(ին) Ռ-ՃԼԲ (1683) էր:

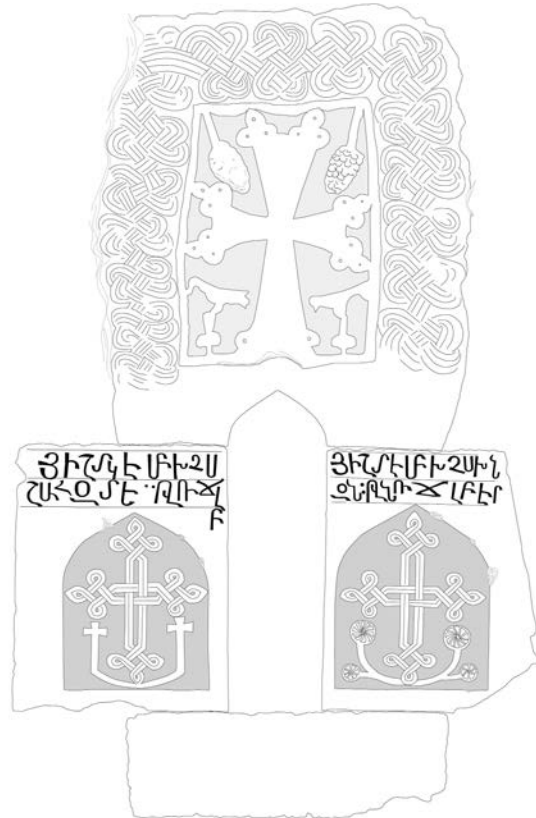
ը Որմնախաչ. եկեղեցու խորանի հյուսիսային անկյունը
 հյուսիսային սյանը միացնող կամարի արևմտահայաց կոր մա-
 կերեսին, արձանագրությունը՝ 4 տող.

Յիշ(ա)տ(ակ) է ս(ուր)ք / խ(ա)չս / Վանո(ւ)մին:
 Ծանոթ. ժամանակը՝ ԺԷ դ.:

թ Որմնախաչ. եկեղեցու հարավային սյունն արևմտյան պա-
 տի հարավային որմնասյանը միացնող կամարի արևմտահայաց
 կոր մակերեսին, արձանագրությունը՝ 3 տող.

Յիշ(ա)տ(ակ) է / ս(ուր)ք խ(ա)չս / Մարտիրո-
 ս(ին):


Ծանոթ. ժամանակը՝ ԺԷ դ.:



Խաչքարեր գ և է (լուս. և գրչ.՝ Ս. Դանիելյանի, 2019, 2022 թթ.)



Որմնախաչ ը (լուս. և գրչ.՝ Ս. Դանիելյանի, 2019, 2022 թթ.)



Որմնախաչ բ (լուս. և գրչ.՝ Ս. Դանիելյանի, 2019, 2022 թթ.)



Արձանագրություն ժև 2012 թ. նորոգման ցուցանակը (լուս.՝ Ա. Գալստյանի, 2020 թ.)



Քույր և եղբայր Շահնագարյանցների հուշակոթողը (լուս.՝ Ս. Դանիելյանի, 2019 թ.)

ժ Արձանագրություն. խորանի հարավային անկյունը հարավային սյանը միացնող կամարի արևմտահայաց կողմակերպին՝ 3 տող.

Յ(ի)շ(ա)տ(ա)կ է ս(ուր)ք, | Բզլաղ(էն(°), խ(ա)չա: Ծանոթ. վիճագրական կանոնները խախտված են. ս(ուր)ք և խ(ա)չա բառերը գրված են ոչ ճիշտ հերթականությամբ:

ժա Արձանագրություն. նույն տեղում՝ նախորդից ցած, սալիկին՝ 6 տող.

Ս(ուր)ք Աստվածածին | եկեղեցին | վերանորոգվել է | Արմեն Դավթյանի | կողմից | 2012 թ.:

Եկեղեցու արևելյան կողմում էր գտնվում Քյուրաթաղի հին ազգատոհմերից մեկի՝ քույր և եղբայր Շահնագարյանցների հիշատակին կերտված հուշակոթողը:

Տապան Անինկայ՝ | որդի Շահնագար | Շահնագարեանցի, | գանք 22 ամսց, | վախճ. 1907 մարտի | 18: | Բուր և եղբայր: || Տապան Բեկլարին՝ | որդի Շահնագար | Շահնագարեանցին, | գանք 37 ամսց, | վախճ. 1908, 6 | ապրիլի: | Վարպետն է Տող գիղաղի | Առաքել Յովսեփեանց:

Քահանա. փոքրաքանակ բնակչությամբ Քյուրաթաղը երբևիցե սեփական քահանա չի ունեցել. այնտեղ հովվում էին հարևան Պլեթանցի հոգևոր հայրերը: Նրանցից էր *Բաղդասար Մելքոնյան Խանդոյանցը* (ծնվ. 1779 թ.), որը քահանայագործել է 1818 թ.-ից առնվազն մինչև 1844 թ.³⁶:

1893 թ. գյուղաբնակների հոգևոր պետքերը հոգում էր *Ստեփաննոս Ավետիսյան Տեր-Ստեփանյանցը*³⁷:

Հայտնի է, որ 1912 թ. գյուղը քահանա չուներ³⁸:

Տեղեկություններից մեկն էլ պարզում է, որ 1922 թ. քահանայագործում էր դպրոցավարտ մեկ քահանա³⁹:

Փառքի (ՀՄՊԶ) և Արցախյան առաջին ազատամարտի հուշարձաններ. եկեղեցու հյուսիսային կողմում՝ ավելի բարձրադիր տեղանքում (N 39.575011; E 47.050364, ծ. մ.՝ 719 մ), կառուցված է Մեծ Հայրենական պատերազմում զոհված կամ անհետ կորած 62 քյուրաթաղցիների հիշատակը հավերժացնող հուշարձանը⁴⁰:

Վերոնշյալ հուշարձանին կից է Արցախյան ազատամարտում ընկած քյուրաթաղցի հերոս հայորդիներին նվիրված հուշակոթողը:

2016 թ. ապրիլի 13-ին՝ ծննդյան օրը, հայրենի գյուղի գերեզմանոցում է ամփոփվում Ապրիլյան քառօրյա պատերազմում նահատակված հրետանու պետ, փոխգնդապետ Ռոման Վլադիկի Պողոսյանը (1979-2016): Ծառայության ընթացքում արժանացել է բազմաթիվ պատվոգրերի և մեդալների: Դրանցից են «Անբասիր ծառայության» 1-ին և 2-րդ աստիճանի, Վ. Սարգսյանի անվան, ՀՀ ՋՈՒ 20-ամյակին նվիրված մեդալները: Մինչև ապրիլի 10-ը համարվել է անհետ կորած: Ապրիլի 11-ին Կարմիր խաչի միջազգային կոմիտեի միջոցով հանձնված զոհվածների մեջ է եղել նաև Ռոման Պողոսյանի մարմինը:

Հուշակոթողին.

Պողոսյան Ռոման Վլադիկի, 1979-2016:

Սալատապանին՝ 7 տող.

Դու գնացիր հանուն մեզ, | հանուն երկրի փրկության, | պատերազմը տարավ քեզ՝ | թողնելով մեզ առանց քեզ: | Մահը քեզ տարավ | իմ տաքուկ գրկից, | բայց քեզ չի հանի | իմ սրտի միջից:

36 ՀԱԴ, ֆ. 56, ց. 12, գ. 531-533, 538: Ձեռնադրվել է 1818 թ. մարտի 14-ին Գանձասարի վանքում, իսկ 1839 թ. մարտի 20-ին՝ ստացել ավագ քահանայի կոչում:

37 ՀԱԴ, ֆ. 56, ց. 1, գ. 8889, ք. 155 շրջ.-156:

38 ՀԱԴ, ֆ. 56, ց. 1, գ. 11608, ք. 360 շրջ.:

39 Վաերագրեր հայ եկեղեցու պատմութեան, գիրք Թ, էջ 760:

40 **Քարտեղյան Ս.**, նշվ. աշխ., էջ 376-377:



Փառքի (ՅՄՊՁ), Արցախյան առաջին ազատամարտի հուշարձանները և Ռոման Պողոսյանի շիրիմը (լուս.՝ Գ. Ալեքսանյանի, 2019 թ.)



Չեռի աղբյուրը և արձանագրությունը (լուս.՝ Ս. Դանիելյանի, 2019 թ.)

Հեռի (Հեռու) աղբյուր. գտնվում է գյուղի հարավ-արևմտյան եզրին (N 39.573828; E 47.049458, ծ. մ.՝ 713 մ): Ունի պարզ կառուցվածք: Ակր բացված է ոչ այնքան բարձր լայնակի պատի մեջ, որին աջ կողմից կից է երկայնական հենապատը՝ բազմակտոր նովի ամբողջականությունը պահպանելու նպատակով: Հենապատի՝ ակին մոտ հատվածում բացված է ուղղահայաց դիրքով միմյանց զուգահեռ ուղղանկյուն երկու խորշ: Նովի եզրին՝ ակի հանդեպ, առկա է նեղ ջրհոս-փողոսակ, որի շնորհիվ կարգավորվում է ջրի մշտական մակարդակը: Շինարարական արձանագրությամբ քարը տեղադրված է ակից վեր՝ ամենաերևացող տեղում: Վերջինս և նովի ճակատային քարերը սրբատաշ են, իսկ մնացած հատվածներն անմշակ և կոպտատաշ քարից են՝ կրաշաղիսի միացությամբ:

Արձանագրություն. փորագիր 4 տող.

Աղբյուրս շ(ի)նէլցին Ճիրաթա/ղա ժողովուրդ / ք(վ)ին 1913: Վար(պետ)՝ Ի. Բ. Ա. Բ.:

Ի դեպ, արձաններով քյուրաթաղցի ռուսաստանաբնակ Վալերի Կազարովի նյութական աջակցությամբ 2013 թ. կառուցված արտեզյան ջրհորը հնարավորություն է տվել գյուղին ապահովելու խմելու և ոռոգման ջրով:

Հարկ է նշել, որ գյուղամիջում է գտնվում մաս Պոտուն (Պետրոսի), իսկ բնակավայրից ոչ հեռու՝ Յուրտ աղբյուրը⁴¹:

Գյուղամերձ հնավայրեր. Քյուրաթաղի մերձակայքում պահպանվել են միջնադարյան գյուղատեղիներ: Դրանցից է Տնջրին աղբյուրը (N 39.578611; E 47.075642, ծ. մ.՝ 564 մ), որի մնացորդները տարածվում են գյուղից 2 կմ հյուսիս-արևելք: Գյուղատեղիի պատմական անունը մոռացության է մատնվել, ներկայիս անունը ստացել է տարածքում առկա աղբյուրից: 2000-ական թթ. տեղում դեռևս պահպանվում էր խաչքարերով գերեզմանոցը:



Հաջորդը Հականոր գետակի աջ ափին տարածված համանուն գյուղատեղին է՝ Քյուրաթաղից 1 կմ հարավ-արևելք (N 39.568128; E 47.055128, ծ. մ.՝ 748 մ): Այս հնավայրի պատմական անունը ևս հայտնի չէ: Նոր անունը ստացել է ավելի ուշ շրջանում, ըստ ամենայնի՝ հակ և նոր բառերի՝ ա հողակապով կազմությամբ: Տարածքում պահպանվել են գերեզմանոցը և հազիվ նշմարելի եկեղեցու մնացորդը:

Մեկ այլ գյուղատեղի էլ՝ Մրդուզ (Մուրդուզ) անվամբ, տարածվում է 5 կմ հյուսիս-արևելք (N 39.591614; E 47.106206, ծ. մ.՝ 469 մ):

Բացի գյուղատեղիներից՝ Քյուրաթաղից 1,6 կմ հարավ-արևմուտք գտնվում էր տեղացիների շրջանում Հանգած եղցի անվամբ հայտնի տեղամասը (եկեղեցին չի պահպանվել):

41 Արդազ, Ջուր տվեք, «Կոմունիստ» /Բարու/, 1929, № 86, 15 սարիլի, էջ 3:

ՀՃՈՒՀ ՆՈՐ ՀՐԼՏԱՐԿՆՈՒԹՅՈՒՆՆԵՐ



Բնության և պատմության հուշարձաններով հարուստ Հայաստանի գողտրիկ անկյուններից են Խոսրովի արգելոցը և նրան հարակից գոտին: Այս ուղեցույցը կարող է օգտակար լինել այն զբոսաշրջիկների համար, ովքեր ցանկություն ունեն ծանոթանալու արգելոցի բուսական, կենդանական աշխարհին, երկրաբանությանը և պատմական հուշարձաններին:

«ԽՆՈՒՄ» հատորը լույս ընծայվեց Հայաստանում և Սփյուռքում հայագիտության և մշակույթի զարգացմանը մշտապես սատարած երջանակահիշատակ **Հարություն Սիմոնյանի** (5 մայիս 1921, Այնթապ - 2 սեպտեմբեր 2007, Ժենևա, Շվեյցարիա) մերձավորների սիրահիժար մեկենասությամբ:

ՇՆՈՐՀԿԿԼՈՒԹՅՈՒՆ ԵՆՔ ՀԼՅՏՆՈՒՄ

- «Save Armenian Monuments» կազմակերպությանը
 - «Թուֆեսկյան» և «Ford» հիմնադրամների
 - ՀԾՈՒՀ հոգաբարձուների խորհրդի անդամ Մարգրիտ Հախնազարյանին
 - ՀԾՈՒՀ բարեկամ Վահագն Նազարյանին
- ՀԾՈՒ հիմնադրամին աջակցելու համար



© CALOUSTE GULBENKIAN
FOUNDATION

ՏՐԱԳՈՒԹՅԱՆ
ՔՈՒՆԱԿՈՒՆԵՐ
ԳԱԼՈՒՍ
ԿՈՒՊԵԼՅԱՆ
ՔՈՒՆԱԿՈՒԹՅՈՒՆ

ՆԱԽԱՐԱՏԱՐԱԿՆԱԿԱՆ
ԱՇԽԱՏԱՆՔՆԵՐԻ
ՔՈՒՆԱԿՈՒՆԵՐ

ԲԳ ԿՁԱ
ՆԱԽԱՐԱՌՈՅՅՈՒՆ,
RAA-USA ՄԱՍՆԱԶ ՏՈՒԴ



ՔԱՅԿՎԱՆ
ՃԱՐՏԱՐԱԴԵՏՈՒԹՅՈՒՆ
ՌԱՍՈՒՄՆԱԿՈՒԴՂ ՔՈՒՆԱԿՈՒՄ
RESEARCH ON ARMENIAN
ARCHITECTURE

ԵՐԵՎԱՆ - YEREVAN
2022

ISSN 1620-2003

22001 >

