

BIOLOGÍA ACUÁTICA




Volumen Nº 25

Año 2008

CATÁLOGO DE LA COLECCIÓN ICTIOLÓGICA DEL INSTITUTO DE LIMNOLOGÍA “DR. RAÚL A. RINGUELET” (PARTE I)



AMALIA M. MIQUELARENA
LUCILA C. PROTOGINO
JUSTINA PONTE GÓMEZ
Y HUGO L. LÓPEZ



INSTITUTO DE LIMNOLOGÍA
“Dr. Raúl A. Ringuelet”
CONICET-UNLP

BIOLOGÍA ACUÁTICA

Volumen 25

Año 2009

Catálogo de la Colección Ictiológica del Instituto de Limnología “Dr. Raúl A. Ringuelet”

(Parte I)

AMALIA M. MIQUELARENA^(1, 2, 3), LUCILA C. PROTOGINO^(1, 2, 3),
JUSTINA PONTE GÓMEZ^(1, 3) Y HUGO L. LÓPEZ^(1, 4)

⁽¹⁾ División Zoología Vertebrados, Museo de La Plata, UNLP.
Paseo del Bosque s/n, 1900 La Plata, Buenos Aires, Argentina.
Email: niquelar@fcnym.unlp.edu.ar

⁽²⁾ Instituto de Limnología “Dr. Raúl A. Ringuelet”, CONICET –UNLP.

⁽³⁾ CONICET

⁽⁴⁾ CIC

Impreso en los talleres gráficos de PublicArt
calle 76-707 (1900) La Plata, Buenos Aires, Argentina
publicarlp@ciudad.com.ar / Marzo de 2009

Índice Sistemático

Myliobatiformes

Potamotrygonidae

Potamotrygon motoro 1

Clupeiformes

Engraulidae

Lycengraulis grossidens 1

Clupeidae

Platanichthys platana 2

Cypriniformes

Cyprinidae

Cyprinus carpio 2

Ctenopharyngodon idella 2

Characiformes

Parodontidae

Apareiodon sp. 2

Apareiodon affinis 3

Apareiodon piracicabae 4

Parodon carrikeri 5

Curimatidae

Curimatella dorsalis 6

Cyphocharax platanus 6

Cyphocharax saladensis 7

Cyphocharax spilotus 7

Cyphocharax voga 9

Potamorhina squamoralevis 10

Psectrogaster curviventris 10

Steindachnerina biornata 11

Steindachnerina brevipinna 11

Steindachnerina conspersa 12

Prochilodontidae

Prochilodus lineatus 13

Anostomidae

Abramites hypselonotus 14

<i>Leporellus pictus</i>	14
<i>Leporellus</i> cf. <i>vittatus</i>	14
<i>Leporinus acutidens</i>	15
<i>Leporinus lacustris</i>	15
<i>Leporinus obtusidens</i>	16
<i>Leporinus striatus</i>	17
<i>Leporinus</i> cf. <i>striatus</i>	18
<i>Schizodon nasutus</i>	18
<i>Schizodon platae</i>	19
Crenuchidae	
<i>Characidium</i> sp.	20
<i>Characidium occidentale</i>	22
<i>Characidium rachovii</i>	22
<i>Characidium</i> cf. <i>serrano</i>	23
<i>Characidium</i> cf. <i>zebra</i>	24
Hemiodontidae	
<i>Hemiodus orthonops</i>	25
Gasteropelecidae	
<i>Thoracocharax stellatus</i>	25
Characidae	
<i>Insertae Sedis</i>	
<i>Astyanax</i> sp.	26
<i>Astyanax abramis</i>	28
<i>Astyanax aramburui</i>	29
<i>Astyanax asuncionensis</i>	30
<i>Astyanax</i> cf. <i>bimaculatus</i>	35
<i>Astyanax cordovae</i>	37
<i>Astyanax eigenmanniorum</i>	37
<i>Astyanax</i> cf. <i>eigenmanniorum</i>	40
<i>Astyanax</i> cf. <i>fasciatus</i>	40
<i>Astyanax hermosus</i>	42
<i>Astyanax lineatus</i>	42
<i>Astyanax</i> cf. <i>lineatus</i>	44
<i>Astyanax paranahybae</i>	44
<i>Astyanax paris</i>	44

<i>Astyanax</i> cf. <i>pellegrini</i>	45
<i>Astyanax saguazu</i>	45
<i>Astyanax scabripinnis</i>	45
<i>Astyanax troya</i>	46
<i>Astyanax tumbayaensis</i>	48
<i>Astyanax tupi</i>	48
<i>Bryconamericus</i> sp.	49
<i>Bryconamericus eigenmanni</i>	50
<i>Bryconamericus exodon</i>	50
<i>Bryconamericus iheringii</i>	50
<i>Bryconamericus</i> cf. <i>iheringii</i>	53
<i>Bryconamericus mennii</i>	54
<i>Bryconamericus stramineus</i>	56
<i>Bryconamericus</i> cf. <i>stramineus</i>	57
<i>Bryconamericus thomasi</i>	57
<i>Ctenobrycon alleni</i>	59
<i>Cyanocharax lepiclastus</i>	60
<i>Cyanocharax uruguayensis</i>	60
<i>Gymnocharacinus bergii</i>	61
<i>Gymnocorymbus ternetzi</i>	61
<i>Hyphessobrycon</i> sp.	63
<i>Hyphessobrycon anisitsi</i>	63
<i>Hyphessobrycon auca</i>	63
<i>Hyphessobrycon bifasciatus</i>	65
<i>Hyphessobrycon</i> cf. <i>bifasciatus</i>	65
<i>Hyphessobrycon boulengeri</i>	65
<i>Hyphessobrycon elachys</i>	66
<i>Hyphessobrycon eques</i>	66
<i>Hyphessobrycon igneus</i>	67
<i>Hyphessobrycon luetkenii</i>	67
<i>Hyphessobrycon meridionalis</i>	68
<i>Hyphessobrycon reticulatus</i>	69
<i>Hyphessobrycon togoi</i>	69
<i>Markiana nigripinnis</i>	71
<i>Moenhkausia</i> sp.	72

<i>Moenhkausia dichroura</i>	73
<i>Moenhkausia intermedia</i>	73
<i>Moenhkausia sanctaefilomenae</i>	74
<i>Moenhkausia simulata</i>	74
<i>Nantis indefessus</i>	75
<i>Oligosarcus</i> sp.	75
<i>Oligosarcus bolivianus</i>	75
<i>Oligosarcus brevioris</i>	76
<i>Oligosarcus jenynsii</i>	77
<i>Oligosarcus menezesi</i>	78
<i>Oligosarcus oligolepis</i>	80
<i>Oligosarcus paranensis</i>	80
<i>Piabina argentea</i>	81
<i>Prionobrama paraguayensis</i>	81
<i>Psellogrammus kennedyi</i>	81
<i>Salminus brasiliensis</i>	83
<i>Triportheus nematurus</i>	83
Iguanodectinae	
<i>Piabucus melanostomus</i>	85
Serrasalminae	
<i>Mylossoma duriventre</i>	85
<i>Pygocentrus nattereri</i>	85
<i>Serrasalmus maculatus</i>	86
<i>Serrasalmus marginatus</i>	88
Aphyocharacinae	
<i>Aphyocharax</i> sp.	88
<i>Aphyocharax</i> cf. <i>alburnus</i>	89
<i>Aphyocharax anisitsi</i>	89
<i>Aphyocharax dentatus</i>	90
<i>Aphyocharax nattereri</i>	90
<i>Aphyocharax rathbuni</i>	90
Characinae	
<i>Charax leticiae</i>	91
<i>Charax stenopterus</i>	92
<i>Cynopotamus argenteus</i>	93

<i>Cynopotamus kincaidi</i>	94
<i>Galeocharax humeralis</i>	94
<i>Roeboides affinis</i>	95
<i>Roeboides descalvadensis</i>	95
<i>Roeboides microlepis</i>	98
Stethaprioninae	
<i>Poptella paraguayensis</i>	99
Tetragonopterinae	
<i>Tetragonopterus argenteus</i>	99
Cheirodontinae	
<i>Cheirodon galusdai</i>	101
<i>Cheirodon ibicuihensis</i>	101
<i>Cheirodon interruptus</i>	102
<i>Cheirodon ortegai</i>	105
<i>Cheirodon pisciculus</i>	105
<i>Heterocheirodon yatai</i>	105
<i>Macropsobrycon uruguayanae</i>	106
<i>Odontostilbe microcephala</i>	107
<i>Odontostilbe pequirá</i>	108
<i>Serrapinnus calliurus</i>	109
<i>Serrapinnus kriegi</i>	112
Glandulocaudinae	
<i>Acrobrycon</i> sp.	112
<i>Acrobrycon tarijæ</i>	113
<i>Acrobrycon</i> cf. <i>tarijæ</i>	114
<i>Diapoma terofali</i>	114
<i>Pseudocorynopoma doriae</i>	115
Acestrorhynchidae	
<i>Acestrorhynchus pantaneiro</i>	116
Cynodontidae	
<i>Raphiodon vulpinus</i>	117
Erythrinidae	
<i>Hoplerythrinus unitaeniatus</i>	118
<i>Hoplias malabaricus</i>	118
Lebiasinidae	
<i>Pyrrhulina australe</i>	122

Introducción

El Instituto de Limnología de La Plata (ILPLA) fue fundado durante 1968 dependiendo de la Universidad Nacional de La Plata y en 1972 pasa a integrar el sistema de institutos del Consejo Nacional de Investigaciones Científicas y Técnicas (CONICET). A partir de 1983 lleva el nombre de Raúl A. Ringuelet, quién fuera su director fundador y una de las figuras más destacadas de la Ciencias Naturales de la República Argentina.

La generación y puesta en marcha de la colección de ictiología del ILPLA fue encomendada por Raúl A. Ringuelet a uno de los autores de este catálogo (AMM) quién comenzó en 1981 con esta tarea, que fue formalizada a nivel internacional en 1985 (Leviton *et al.*, 1985)*. Nótese que en esta publicación, el ILPLA figura como una dependencia del Museo de La Plata. En rigor, depende de la Facultad de Ciencias Naturales y Museo de la Universidad Nacional de la Plata (UNLP) y del Consejo de Investigaciones Científicas y Técnicas (CONICET)

La publicación de listas del material que está custodiado en instituciones de diverso tipo, es considerada una ayuda importante en la investigación, ya que informa a los investigadores de la situación, cantidad y estado de conservación de las muestras de organismos que deben ser estudiados. Paralelamente, las colecciones representan de manera indirecta, la biodiversidad de la región en que las colectas se realizaron, y advierte sobre las diferencias históricas en la abundancia y distribución de las especies.

Esta publicación es la primera parte del catálogo, y comprende los siguientes órdenes: Myliobatiformes, Clupeiformes, Cypriniformes y Characiformes.

El catálogo consta de un índice sistemático, el listado del material y la bibliografía. La bibliografía está presentada por orden de número de referencias.

El material es producto de proyectos de investigación generados desde el ILPLA y la Sección Ictiología de la División Zoología Vertebrados del Museo de La Plata, además del donado por diferentes investigadores e instituciones del país y del extranjero. Se han señalado las publicaciones en que parte de este material se ha usado como base de investigaciones en trabajos de los proyectos arriba mencionados.

La colección cuenta con 18 400 ejemplares de peces continentales catalogados, incluidos 11 holotipos y 380 paratipos, conservados en etanol al 70% y en glicerina pura.

Las muestras provienen principalmente de ambientes de la Cuenca del Plata, del área central, cuencas endorreicas del noroeste, y de las regiones cuyana y patagónica de la Argentina, además de Brasil, Chile, Perú y Uruguay.

Para el ordenamiento se siguió la macrosistemática de Nelson (2006)***, pero se modifica cuando se dispone de una revisión actualizada de algún grupo en particular. El listado de las especies fue ordenado alfabéticamente. Se incluyen el nombre de la

especie, los autores originales, y en el caso de que hubiera, los arregladores, y año de publicación.

Cada lote de material lleva la siguiente información: acrónimo; número de catálogo; número de ejemplares entre paréntesis; localidad; posición geográfica; fecha de captura; colectores; y cuando existieran, referencias bibliográficas y observaciones.

*Leviton, A.E., R.H. Gibbs, E. Heal & C.E. Dawson. 1985, Standards in herpetology and ichthyology: Part I. Standard symbolic codes for institutional resource collection in herpetology and ichthyology. *Copeia* 3: 802-832.

**Nelson, J. S. 2006. *Fishes of the world*. John Wiley & Sons, Inc., 601 pp.

Agradecimientos

A todos aquellos que de alguna u otra manera colaboraron con la formación y crecimiento de esta colección y muy especialmente a Roberto C. Menni por su constante apoyo.

Introduction

The Limnology Institute of La Plata (Instituto de Limnología de La Plata, ILPLA) was created during 1968 as a dependency of La Plata National University (Universidad Nacional de La Plata), and in 1972 it became part of the system of institutions ruled by the National Council of Scientific and Technical Research (Consejo Nacional de Investigaciones Científicas y Técnicas, CONICET). Since 1983, the institution bears the name of Raúl A. Ringuelet, who was its founder and first director, as well as one of the most outstanding figures in the field of Natural Sciences of Argentina.

The creation and onset of the ichthyological collection of ILPLA was entrusted by Raúl A. Ringuelet to one of the authors of this catalogue (AMM), who in 1981 undertook this task, which would be formally recognized at international level in 1985 (Leviton *et al.*, 1985)*. Note that in this publication, ILPLA appears as a dependency of the La Plata Museum (Museo de La Plata). In fact, the institute depends on the Faculty of Natural Sciences and Museum of La Plata National University (Facultad de Ciencias Naturales y Museo, Universidad Nacional de la Plata, UNLP) and the National Council of Scientific and Technical Research (CONICET)

The publication of lists of the materials kept in different types of institutions is regarded as an important help for research, because it provides the researchers with information about the conditions, number and conservation status of the samples of organisms to be studied. At the same time, collections are indirect representations of the biodiversity of the regions where the materials were collected, and inform about historical changes in the abundance and distribution of species.

This publication is the first part of the catalogue, and comprises the following orders: Myliobatiformes, Clupeiformes, Cypriniformes and Characiformes.

The catalogue includes a systematic index, the list of materials and the bibliographical sources. The bibliographical sources are ordered by reference number.

The materials are the outcome of research projects organized by ILPLA and the Ichthyology Section of the Vertebrate Zoology Division of Museo de La Plata, with the addition of donations from diverse researchers and institutions, both national and foreign. We mention the publications in which part of these materials were used as the basis for the abovementioned research projects.

The collection includes 18,400 catalogued specimens of freshwater fishes, including 11 holotypes and 380 paratypes, preserved in 70% ethanol or pure glycerin.

The samples come mainly from environments associated to the Río de La Plata river basin, central Argentina, endorheic northwestern basins, and the Cuyo and Patagonian regions of Argentina, in addition to Brazil, Chile, Perú and Uruguay

The taxa are ordered following the macrosystematics in Nelson (2006)**, with modifications in particular groups for which updated revisions are available. The list of species is ordered alphabetically. It includes the name of the species, the original authors, the authors who modified the name (if any), and the year of publication.

Each specimen lot is accompanied by the following information: acronym; catalogue number; number of specimens in parentheses; locality; geographical location; date of collection; collectors; and bibliographical references and observations, if any.

*Leviton, A. E.; R. H. Gibbs; E. Heal & C. E. Dawson. 1985, Standards in herpetology and ichthyology: Part I. Standard symbolic codes for institutional resource collection in herpetology and ichthyology. *Copeia* 3: 802-832.

**Nelson, J. S. 2006. *Fishes of the world*. John Wiley & Sons, Inc., 601 pp.

Acknowledgments

Thanks to all who have, in one way or another, contributed to the creation and growth of this collection; a very special acknowledgment to Roberto C. Menni for his constant support.

Myliobatiformes

Potamotrygonidae

Potamotrygon motoro (Müller & Henle, 1841)

ILPLA 1580 (1 ej.). Argentina, Entre Ríos, departamento Colón, río Uruguay, 31° 50' S 58° 10' W. 09/01/01; R. Filiberto y otros.

Observaciones: las coordenadas indican el sitio de muestreo.

Clupeiformes

Engraulidae

Lycengraulis grossidens (Spix & Agassiz, 1829)

ILPLA 758 (5 ejs.). Argentina, Corrientes, departamento Monte Caseros, Brazo Mocoretá, cuenca del río Uruguay. 09/03/93; A. Espinach Ros y otros.

ILPLA 771 (5 ejs.). República Oriental del Uruguay, departamento Salto, Itapeby, entrada al arroyo cerca del puente ruta 14, cuenca del río Uruguay, 31° 18' S 57° 42' W. 12/03/93; A. Espinach Ros y otros.

Observaciones: las coordenadas indican la localidad Itapeby.

ILPLA 776 (2 ejs.). Argentina, Corrientes, departamento Monte Caseros, Mocoretá, puente RN 14, cuenca del río Uruguay. 10/03/93; A. Espinach Ros y otros.

ILPLA 792 (2 ejs.). Argentina, Entre Ríos, departamento Federación, Brazo Mandisoví, arroyo entre puente del ferrocarril y puente RN 14, cuenca del río Uruguay. 10/03/93; A. Espinach Ros y otros.

ILPLA 802 (1 ej.). Argentina, Entre Ríos, departamento Federación, Brazo Mocoretá, cuenca del río Uruguay. 09/03/93; A. Espinach Ros y otros.

ILPLA 866 (3 ejs.). Argentina, Corrientes, departamento Bella Vista, Bella Vista, cuenca del río Bajo Paraná, 28° 30' S 59° 03' W. 11/78; A. Miquelarena, C. Darrieu y J. Casciotta.

Observaciones: las coordenadas indican la localidad Bella Vista.

ILPLA 1572 (7 ejs.). Argentina, Entre Ríos, departamento Colón, arroyo San Benito, cuenca del río Uruguay, 31° 50' S 58° 10' W. 09/01/01; R. Filiberto y otros.

Observaciones: las coordenadas indican el sitio de muestreo.

Clupeidae

Platanichthys platana (Regan, 1917)

- ILPLA 601 (2 ej.). Argentina, Buenos Aires, partido Lobos, laguna de Lobos, cuenca del río Salado, 35° 17' S 59° 07' W. 09/09/93; D. Colautti.
- ILPLA 1255 (> 20 ej.). Argentina, Buenos Aires, partido Lobos, laguna de Lobos, cuenca del río Salado, 35° 17' S 59° 07' W. 06/86; A. Miquelarena, L. Protogino y J. Casciotta.
- ILPLA 1256 (9 ej.). Argentina, Buenos Aires, partido Chascomús, laguna Chascomús, cuenca del río Salado, 35° 40' S 58° 02' W. 20/07/88; O. Padin, C. Fiorito y L. Protogino.
- ILPLA 1295 (2 ej.). Argentina, Buenos Aires, partido Lobos, laguna de Lobos, cuenca del río Salado, 35° 17' S 59° 07' W. 06/85; A. Miquelarena, L. Protogino y J. Casciotta.

Cypriniformes

Cyprinidae

Cyprinus carpio Linnaeus, 1758

- ILPLA 598 (4 ej.). Argentina, Buenos Aires, partido Lobos, laguna de Lobos, cuenca del río Salado, 35° 17' S 59° 07' W. 27/12/85; A. Miquelarena, L. Protogino y J. Casciotta.

Ctenopharyngodon idella (Valenciennes, 1844)

- ILPLA 123 (1 ej.). Japón. 11/1970; personal del Servicio de Piscicultura de Kanagawa.

Characiformes

Parodontidae

Apareiodon sp.

- ILPLA 737 (34 ej.). Argentina, Entre Ríos, departamento Federación, Ciudad de Federación, cuenca del río Uruguay, 31° 00' S 57° 54' W. 11/03/93; A. Espinach Ros y otros.
- ILPLA 746 (1 ej.). Argentina, Entre Ríos, departamento Federación, Brazo Grande Mocoretá, cuenca del río Uruguay. 09/03/93; A. Espinach Ros y otros.
- ILPLA 768 (2 ej.). República Oriental del Uruguay, departamento Salto Itapeby, entrada al arroyo cerca del puente ruta 14, cuenca del río Uruguay, 31° 18' S 57° 42' W. 12/03/93; A. Espinach Ros y otros.

Observaciones: las coordenadas indican la localidad Itapeby.

ILPLA 772 (4 ej.). Argentina, Entre Ríos, departamento Federación, Gualeguaycito, cuenca del río Uruguay, 31° 14' S 57° 56' W. 11/03/93; A. Espinach Ros y otros.

Observaciones: las coordenadas indican el arroyo Gualeguaycito en su desembocadura al río Uruguay.

ILPLA 795 (2 ej.). Argentina, Entre Ríos, departamento Federación, Gualeguaycito, cuenca del río Uruguay, 31° 14' S 57° 56' W. 11/03/93; A. Espinach Ros y otros.

Observaciones: las coordenadas indican el arroyo Gualeguaycito en su desembocadura al río Uruguay.

ILPLA 1135 (1 ej.). Argentina, Misiones, departamento San Pedro, arroyo Yabotí Miní, 10 km aguas arriba de la unión con el arroyo Pepirí Miní, cuenca del Uruguay. 29/01/95; J. Mackoviak.

Observaciones: en el libro de registros de la colección figuran arroyo Yabotí y arroyo Pepirí.

ILPLA 1591 (1 ej.) Argentina, Misiones, departamento San Pedro, salto Horacio y arroyo Pepirí Miní, al final de la RP 21 en el área del camping del Salto del Moconá, cuenca del río Uruguay, 27° 15' S 53° 46' W. 07/01/01; R. Filiberto y otros.

Observaciones: las coordenadas fueron calculadas sobre mapa satelital e indican el final de la RP 21.

Apareiodon affinis (Steindachner, 1879)

ILPLA 200 (5 ej.). Argentina, Corrientes, departamento Bella Vista, río Paraná, Bella Vista, cuenca del río Bajo Paraná, 28° 30' S 59° 03' W. 09/10/79; A. Miquelarena y J. Casciotta.

Observaciones: las coordenadas indican la localidad Bella Vista.

ILPLA 561 (3 ej.). Argentina, Corrientes, departamento Bella Vista, riacho Carrizal, Bella Vista, cuenca del río Bajo Paraná, 28° 30' S 59° 03' W. 14/11/90; L. Protogino.

Observaciones: las coordenadas indican la localidad Bella Vista.

ILPLA 761 (8 ej.). Argentina, Corrientes, departamento Monte Caseros, Brazo Mocoretá, cuenca del río Uruguay. 09/03/93; A. Espinach Ros y otros.

ILPLA 1558 (8 ej.). Argentina, Entre Ríos, pequeños arroyos en la estancia Los Monigotes, cuenca del río Uruguay. 09/01/01; R. Filiberto y otros.

ILPLA 1568 (2 ej.) Argentina, Entre Ríos, departamento Colón, arroyo San Benito, cuenca del río Uruguay, 31° 50' S 58° 10' W. 09/01/01; R. Filiberto y otros.

Observaciones: las coordenadas indican el sitio de muestreo.

Apareiodon piracicabae (Eigenmann, 1907)

ILPLA 398 (6 ejs.). Argentina, Misiones, departamento Iguazú, arroyo Urugua-í y RP 19, P. P. Islas Malvinas, cuenca del río Alto Paraná, 25° 55' S 54° 14' W. 02/86; N.Toresani y otros.

Referencia n°: 05.

Observaciones: las coordenadas fueron calculadas sobre mapa satelital e indican la localidad especificada en la publicación.

ILPLA 400 (3 ejs.). Argentina, Misiones, departamento Iguazú, arroyo Urugua-í en isla Palacios, cuenca del río Alto Paraná, 25° 52' S 54° 20' W. 02/86; N.Toresani y otros.

Referencia n°: 05.

Observaciones: las coordenadas fueron calculadas sobre mapa satelital e indican la localidad especificada en la publicación.

ILPLA 401 (2 ejs.). Argentina, Misiones, departamento General Manuel Belgrano, arroyo Urugua-í en terrenos de la Cia. Alto Paraná, cuenca del río Alto Paraná, 25° 57' S 54° 07' W. 02/86; N.Toresani y otros.

Referencia n°: 05.

Observaciones: las coordenadas fueron calculadas sobre el mapa satelital e indican la localidad especificada en la publicación.

ILPLA 402 (2 ejs.). Argentina, Misiones, departamento General Manuel Belgrano, arroyo Urugua-í en terrenos de la Cia. Intercontinental, cuenca del río Alto Paraná, 26° 15' S 53° 46' W. 11/86; N.Toresani y otros.

Referencia n°: 05.

Observaciones: las coordenadas fueron calculadas sobre el mapa satelital e indican la localidad especificada en la publicación.

ILPLA 1052 (2 ejs.). Argentina, Misiones, entre los departamentos Libertador General San Martín y Cainguás, arroyo Cuña-Pirú, cuenca del río Alto Paraná. 19/07/98; R. Filiberto y L. Alcalde.

Referencia n°: 08.

ILPLA 1777 (1 ej.). Argentina, Misiones, cuenca baja del arroyo Yabotí, cuenca del río Uruguay. 10/11/06; L. Hirt, P. Araya y L. Amarilla.

ILPLA 1778 (2 ejs.). Argentina, Misiones, cuenca baja del arroyo Yabotí, cuenca del río Uruguay. 15/06/07; L. Hirt, P. Araya y L. Amarilla.

Parodon carrikeri Fowler, 1940

ILPLA 342 (3 ej.). Argentina, Jujuy, departamento Santa Bárbara, arroyo Agua Caliente, cuenca del río San Francisco, 23° 44' S 64° 38' W. 29/03/87; A. Miquelarena, R. Menni y J. Casciotta.

Referencia n°: 06.

Observaciones: en el libro de registros figura arroyo Aguas Calientes; las coordenadas indican la localidad Agua Caliente.

ILPLA 343 (1 ej.). Argentina, Jujuy, departamento Santa Bárbara, arroyo Agua Caliente, cuenca del río San Francisco, 23° 44' S 64° 38' W. 08/91; H. López, R. Menni y S. Gómez.

Referencia n°: 06.

Observaciones: en el libro de registros figura arroyo Aguas Calientes; las coordenadas indican la localidad Agua Caliente.

ILPLA 1434 (2 ej.). Argentina, Salta, departamento General Güemes, río Saladillo, RN 34 cerca de General Güemes (loc. 65), cuenca del río San Francisco, 24° 40' S 65° 03' W. 19/08/91; R. Menni, H. López y S. Gómez.

Referencia n°: 09.

Observaciones: las coordenadas indican la localidad General Güemes.

ILPLA 1455 (4 ej.). Argentina, Salta, departamento Anta, río en paraje Las Víboras, RP 5, entre Las Víboras y Pozo de la Cruz (loc. 54), cuenca del río Juramento, 25° 00' S 64° 34' W. 09/10/88; R. Menni y A. Miquelarena.

Referencia n°: 09.

Observaciones: las coordenadas fueron calculadas sobre mapa satelital e indican la localidad 54.

ILPLA 1482 (6 ej.). Argentina, Salta, departamento Metán, río Metán sobre la RP 46, camino entre Punta de Agua y La Costosa (loc. 2), cuenca del río Juramento, 25° 31' S 64° 38' W. 28/03/87; R. Menni y A. Miquelarena.

Referencia n°: 09.

Observaciones: las coordenadas fueron calculadas sobre mapa satelital e indican la localidad 2.

ILPLA 1499 (2 ej.). Argentina, Jujuy, departamento Ledesma, arroyo Zanjón Seco, al N de Libertador General San Martín, RN 34 (loc. 64), cuenca del río San Francisco, 23° 41' S 64° 34' W. 17/08/91; R. Menni, H. López y S. Gómez.

Referencia n°: 09.

Observaciones: en el libro de registros figura arroyo Sanjón seco; las coordenadas fueron calculadas sobre mapa satelital e indican la localidad 64.

ILPLA 1503 (29 ejs.). Argentina, Salta, departamento Anta, río Las Cañas, en la RP 5, entre Lumbrera y Las Víboras (loc. 53), cuenca del río Juramento, 25° 07' S 64° 34' W. 09/10/88; R. Menni y A. Miquelarena.

Referencia n°: 09; 13.

Observaciones: en el libro de registros figura ruta estatal 5; las coordenadas fueron calculadas sobre mapa satelital e indican la localidad 53.

Curimatidae

Curimatella dorsalis (Eigenmann & Eigenmann, 1889)

ILPLA 6 (2 ejs.). Argentina, Corrientes, departamento Bella Vista, isla Puente, Bella Vista, cuenca del río Bajo Paraná, 28° 30' S 59° 03' W. 17/08/81; R. Iriart, J. Muñoz Saavedra, Cavanna y S. Mazzuchelli.

Referencia n°: 01.

Observaciones: en la referencia figura como *Curimatella alburna caudimaculata*; las coordenadas indican la localidad Bella Vista.

ILPLA 24 (1 ej.). Argentina, Corrientes, departamento Bella Vista, isla Puente, cuenca del río Bajo Paraná, 28° 30' S 59° 03' W. 03/06/81; R. Iriart, S. Mazzuchelli, J. M. Saavedra y Cavanna.

Observaciones: las coordenadas indican la localidad Bella Vista.

ILPLA 321 (14 ejs.). Argentina, Misiones, río Paraná, cuenca del río Alto Paraná. O. García y otros.

ILPLA 547 (2 ejs.). Argentina, Misiones, departamento Capital, río Paraná en Nemesio Parma, Posadas, cuenca del río Alto Paraná, 27° 20' S 56° 00' W. 11/93; A. Miquelarena y L. Protogino.

Observaciones: las coordenadas indican la localidad Nemesio Parma.

ILPLA 684 (3 ejs.). Argentina, Misiones, arroyo Yabebiry, cuenca del río Alto Paraná, 27° 18' S 55° 32' W. 04-05/1991; H. López y O. García.

Observaciones: en el libro de registros figura como arroyo Yabebiry; las coordenadas indican su desembocadura al río Paraná.

Cyphocharax platanus (Günther, 1880)

ILPLA 749 (2 ejs.). Argentina, Entre Ríos, departamento Federación, Brazo Grande Mocoretá, cuenca del río Uruguay. 09/03/93; A. Espinach Ros y otros.

ILPLA 784 (2 ejs.). Argentina, Entre Ríos, departamento Federación, Gualeguaycito, cuenca del río Uruguay, 31° 14' S 57° 56' W. 11/03/93; A. Espinach Ros y otros.

Observaciones: las coordenadas indican el arroyo Gualeguaycito en su desembocadura al río Uruguay.

ILPLA 785 (5 ej.). Argentina, Corrientes, departamento Monte Caseros, Brazo Mocoretá, cerca de la boca, cuenca del río Uruguay, 30° 43' S 57° 49' W. 09/03/93; A. Espinach Ros y otros.

Observaciones: las coordenadas indican la desembocadura del río Mocoretá al río Uruguay.

ILPLA 787 (9 ej.). Argentina, Corrientes, departamento Monte Caseros, Brazo Mocoretá cerca de la boca, cuenca del río Uruguay, 30° 43' S 57° 49' W. 09/03/93; A. Espinach Ros y otros.

Observaciones: las coordenadas indican la desembocadura del río Mocoretá al río Uruguay.

ILPLA 791 (2 ej.). Argentina, Corrientes, departamento Monte Caseros, Brazo Mocoretá, cerca de la boca, cuenca del río Uruguay, 30° 43' S 57° 49' W. 09/03/93; A. Espinach Ros y otros.

Observaciones: las coordenadas indican la desembocadura del río Mocoretá al río Uruguay.

Cyphocharax saladensis (Meinken, 1933)

ILPLA 908 (36 ej.). Argentina, Corrientes, departamento Mburucuyá, laguna en las cercanías de la estancia (loc. 1), P. N. Mburucuyá, cuenca del río Bajo Paraná, 26° 05' - 27° 58' S 58° 08' - 57° 59' W. 24/09/96; A. Miquelarena, L. Protogino y A. Aquino.

Observaciones: el rango de coordenadas indica la localización del Parque Nacional Mburucuyá.

ILPLA 911 (3 ej.). Argentina, Corrientes, departamento Mburucuyá, P. N. Mburucuyá (loc. 4), cuenca del río Bajo Paraná, 26° 05' - 27° 58' S 58° 08' - 57° 59' W. 09/96; A. Miquelarena, A. Aquino y L. Protogino.

Observaciones: el rango de coordenadas indica la localización del Parque Nacional Mburucuyá.

ILPLA 913 (73 ej.). Argentina, Corrientes, departamento Mburucuyá, P. N. Mburucuyá (loc. 2), cuenca del río Bajo Paraná, 26° 05' - 27° 58' S 58° 08' - 57° 59' W. 25/09/96; A. Miquelarena, A. Aquino y L. Protogino.

Observaciones: el rango de coordenadas indica la localización del Parque Nacional Mburucuyá.

Cyphocharax spilottus (Vari, 1987)

ILPLA 20 (2 ej.). Argentina, Formosa, departamento Pilcomayo, arroyo bajo el primer puente en el camino de Tte. General J. C. Sánchez a Colonia Pastoril, km 921 (loc. 7), cuenca del río Paraguay, 25° 30' S 58° 15' W. 09/08/86; H. López, R. Menni y J. Casciotta.

- Observaciones: las coordenadas fueron calculadas sobre mapa satelital e indican la localidad 7.
- ILPLA 21 (2 ej.). Argentina, Tucumán, departamento Lules, arroyo Calimayo frente RN 38, cerca de Lules, cuenca del río Salí, 26° 56' S 65° 21' W. 14/05/80; C. Buti.
Observaciones: las coordenadas indican la localidad Lules.
- ILPLA 67 (3 ej.). Argentina, Formosa. 08/86; H. López, R. Menni y J. Casciotta.
- ILPLA 548 (6 ej.). Argentina, Misiones, departamento Capital, río Paraná en Nemesio Parma, Posadas, cuenca del río Alto Paraná, 27° 20' S 56° 00' W. 11/93; A. Miquelarena y L. Protogino.
Observaciones: las coordenadas indican la localidad Nemesio Parma.
- ILPLA 575 (10 ej.). Argentina, Formosa, departamento Pilcomayo, arroyo bajo el primer puente en el camino de Tte. General J. C. Sánchez a Colonia Pastoril, km 921 (loc. 7), cuenca del río Paraguay, 25° 30' S 58° 15' W. 08/86; H. López, R. Menni y J. Casciotta.
Observaciones: las coordenadas fueron calculadas sobre mapa satelital e indican la localidad 7.
- ILPLA 643 (18 ej.). Argentina, Formosa, departamento Pilcomayo, arroyo bajo el primer puente en el camino de Tte. General J. C. Sánchez a Colonia Pastoril, km 921 (loc. 7), cuenca del río Paraguay, 25° 30' S 58° 15' W. 08/86; H. López, R. Menni y J. Casciotta.
Observaciones: las coordenadas fueron calculadas sobre mapa satelital e indican la localidad 7.
- ILPLA 732 (2 ej.). Argentina, Entre Ríos, departamento Federación, Brazo Mocoretá, puente RN 14, cuenca del río Uruguay. 10/03/93; A. Espinach Ros y otros.
- ILPLA 779 (15 ej.). Argentina, Corrientes, departamento Monte Caseros, Mocoretá, puente RN 14, cuenca del río Uruguay. 10/03/93 A. Espinach Ros y otros.
- ILPLA 836 (1 ej.). Argentina, Formosa, departamento Pilcomayo, cava en el cruce de la RN 11 con el camino a Tte. General J. C. Sánchez (= riacho Hé-Hé), 27 km de Clorinda (loc. 3), cuenca del río Paraguay, 25° 23' S 58° 18' W. 11/08/86; J. Casciotta, H. López y R. Menni.
Observaciones: las coordenadas fueron calculadas sobre mapa satelital e indican la localidad 3.
- ILPLA 859 (2 ej.). Argentina, Formosa, departamento Pilcomayo, arroyo en la RN 11 (Formosa a Clorinda), km 103, a 36 km de Clorinda (loc. 1), cuenca del río Paraguay, 25° 38' S 57° 54' W. 08/86; H. López, R. Menni y J. Casciotta.

Observaciones: las coordenadas fueron calculadas sobre mapa satelital e indican la localidad 1.

ILPLA 871 (5 ej.). Argentina, Corrientes, río Santa Lucía, cuenca del río Bajo Paraná. 11/78; A. Miquelarena, C. Darrieu y J. Casciotta.

ILPLA 1578 (4 ej.). Argentina, Entre Ríos, departamento Colón, río Uruguay, 31° 50' S 58° 10' W. 09/01/01; R. Filiberto y otros.

Observaciones: las coordenadas fueron tomadas con GPS en el sitio de muestreo.

ILPLA 1655 (47 ej.). Argentina, Corrientes, departamento Mburucuyá, arroyo Flores, P. N. Mburucuyá, cuenca del río Bajo Paraná, 26° 05' - 27° 58' S 58° 08' - 57° 59' W. 09/1996; A. Miquelarena, L. Protogino y A. Aquino.

Observaciones: el rango de coordenadas indica la localización del Parque Nacional Mburucuyá.

Cyphocharax voga (Hensel, 1870)

ILPLA 603 (8 ej.). Argentina, Buenos Aires, partido Lobos, laguna de Lobos, cuenca del río Salado, 35° 17' S 59° 07' W. 27/12/85; A. Miquelarena, L. Protogino y J. Casciotta.

ILPLA 1031 (56 ej.). Argentina, Buenos Aires, partido Morón, charcos en Villa Udaondo, Castelar, cuenca del Río de la Reconquista, 34° 40' S 58° 40' W. 15/08/66; R. Taberner.

Observaciones: las coordenadas pertenecen a la localidad Castelar.

ILPLA 1083 (5 ej.). Argentina, Entre Ríos, departamento Federación, Salto Grande, cuenca del río Uruguay, 31° 13' S 57° 56' W. 07/89.

Observaciones: las coordenadas indican la localidad Salto Grande.

ILPLA 1213 (8 ej.). Argentina, Buenos Aires, partido Lobos, laguna de Lobos, cuenca del río Salado, 35° 17' S 59° 07' W. 27/12/85; J. Casciotta, A. Miquelarena y L. Protogino.

ILPLA 1214 (2 ej.). Argentina, Buenos Aires, Río de la Reconquista, cuenca del río Luján, 34° 26' S 58° 33' W. 11/79; R. Taberner.

Observaciones: en el libro de registros figura como río Reconquista; las coordenadas pertenecen a su desembocadura al río Luján.

ILPLA 1215 (1 ej.). Argentina, Buenos Aires, Río de la Reconquista, cuenca del río Luján, 34° 26' S 58° 33' W. 23/06/74; R. Taberner.

Observaciones: en el libro de registros figura como río Reconquista; las coordenadas indican su desembocadura al río Luján.

ILPLA 1240 (6 ej.). Argentina, Buenos Aires, partido Lobos, arroyo Las Garzas, cuenca del río Salado, 35° 14' S 59° 07' W. 27/12/85; J. Casciotta, A. Miquelarena y L. Protogino.

ILPLA 1268 (31 ej.). Argentina, Buenos Aires, partido Brandsen, banquina en Altamirano, cuenca del río Samborombón, 35° 21' S 58° 09' W. 27/04/76; O. Padin, L. Protogino y C. Fiorito.

Observaciones: las coordenadas indican la localidad Altamirano.

ILPLA 1297 (4 ej.). Argentina, Buenos Aires, partido Lobos, laguna de Lobos, cuenca del río Salado, 35° 17' S 59° 07' W. 06/85; A. Miquelarena, L. Protogino y J. Casciotta.

ILPLA 1308 (1 ej.). Argentina, Buenos Aires, partido La Plata, arroyo en Correa, cuenca del Río de la Plata, 35° 02' S 57° 51' W. 05/03/89; J. Casciotta y A. Miquelarena.

Observaciones: las coordenadas indican la localidad Correa.

ILPLA 1559 (1 ej.). Argentina, Entre Ríos, pequeños arroyos en la estancia Los Monigotes, cuenca del río Uruguay. 09/01/01; R. Filiberto y otros.

Potamorhina squamoralevis (Braga & Azpelicueta, 1983)

ILPLA 25 (3 ej.). Argentina, Chaco, departamento San Fernando, río Negro, Antequera, cuenca del río Bajo Paraná, 27° 26' S 58° 49' W. 17/08/74; J. Fernández Santos y J. Castelli.

Observaciones: las coordenadas indican la localidad Puerto Antequera.

ILPLA 60 (1 ej.). Argentina, Corrientes, departamento Bella Vista, río Paraná, Bella Vista, cuenca del río Bajo Paraná, 28° 30' S 59° 03' W. 12/10/79; A. Miquelarena y J. Casciotta.

Observaciones: las coordenadas indican la localidad Bella Vista.

ILPLA 1614 (6 ej.). Argentina, Chaco, departamento San Fernando, Antequera, cuenca del río Bajo Paraná, 27° 26' S 58° 49' W. 08/74; J. Fernández Santos y J. Castelli.

Observaciones: las coordenadas indican la localidad Puerto Antequera.

Psectrogaster curviventris Eigenmann & Kennedy, 1903

ILPLA 322 (9 ej.). Argentina, Misiones, río Paraná, cuenca del río Alto Paraná. O. García y otros.

ILPLA 1639 (2 ej.). Argentina, Corrientes, departamento Bella Vista, riacho Carrizal, Bella Vista, cuenca del río Bajo Paraná, 28° 30' S 59° 03' W. 10/79; A. Miquelarena y otros.

Observaciones: las coordenadas indican la localidad Bella Vista.

ILPLA 1640 (1 ej.). Argentina, Corrientes, departamento Berón de Astrada, laguna interior frente a Puerto Yahapé, cuenca del río Alto Paraná, 27° 23' S 57° 42' W. 10/04/75; J. Fernández Santos y J. Castelli.

Observaciones: las coordenadas indican la localidad Puerto Yahapé.

Steindachnerina biornata (Braga & Azpelicueta, 1987)

ILPLA 1560 (2 ej.). Argentina, Entre Ríos, pequeños arroyos en la estancia Los Monigotes, cuenca del río Uruguay. 09/01/01; R. Filiberto y otros.

Steindachnerina brevipinna (Eigenmann & Eigenmann, 1889)

ILPLA 22 (6 ej.). Argentina, Formosa, departamento Pilcomayo, arroyo bajo el primer puente en el camino de Tte. General J. C. Sánchez a Colonia Pastoril, km 921 (loc. 7), cuenca del río Paraguay, 25° 30' S 58° 15' W. 09/08/86; H. López, R. Menni y J. Casciotta.

Observaciones: las coordenadas fueron calculadas sobre mapa satelital e indican la localidad 7.

ILPLA 128 (22 ej.). Argentina, Corrientes, departamento San Roque, río Santa Lucía, entre 9 de Julio y Chavarría, cuenca del río Bajo Paraná. R. Menni, H. López y J. Casciotta.

ILPLA 132 (2 ej.). Argentina, Corrientes, río Santa Lucía, cuenca del río Bajo Paraná. 09/10/79; A. Miquelarena y J. Casciotta

ILPLA 312 (1 ej.). Argentina, Corrientes, departamento Capital, río Paraná, km 1218, Perichón, cuenca del río Bajo Paraná, 27° 28' S 58° 50' W. 18-22/07/94; Departamento de Pesca.

Observaciones: las coordenadas indican la localidad Corrientes, km 1219.

ILPLA 484 (1 ej.). Argentina, Corrientes, departamento Ituzaingó, Puerto Valle, cuenca del río Alto Paraná, 27° 37' S 56° 26' W. 22-24/04/95; A. Miquelarena y otros.

ILPLA 527 (2 ej.). Argentina, Chaco, departamento Presidencia de la Plaza, río Negro en el límite hacia el norte con el P. N. Chaco (loc. 4), cuenca del río Bajo Paraná, 26° 50' S 59° 40' W. 04/07/96; A. Miquelarena, A. Aquino y H. Povedano.

Observaciones: las coordenadas indican el Parque Nacional Chaco.

ILPLA 540 (2 ej.). Argentina, Chaco, departamento Presidencia de la Plaza, río Negro en el puente, entrada al P. N. Chaco, en el campamento, cuenca del río Bajo Paraná, 26° 50' S 59° 40' W. 02/07/96; A. Miquelarena y A. Aquino.

Observaciones: las coordenadas indican el Parque Nacional Chaco.

ILPLA 555 (2 ej.). Argentina, Corrientes, departamento Ituzaingó, Puerto Valle, a 30 km de Ituzaingó, cuenca del río Alto Paraná, 27° 37' S 56° 26' W. 08/93; A. Miquelarena y L. Protogino

Observaciones: las coordenadas indican la localidad Puerto Valle.

- ILPLA 558 (18 ej.). Argentina, Corrientes, departamento Bella Vista, riacho Carrizal, Bella Vista, cuenca del río Bajo Paraná, 28° 30' S 59° 03' W. 07/81; C. Darrieu, G. Soave y M. Martinez.
Observaciones: en el libro de registros figura riacho El Carrizal; las coordenadas indican la localidad Bella Vista.
- ILPLA 755 (3 ej.). Argentina, Corrientes, departamento Monte Caseros, Brazo Mocoretá, cuenca del río Uruguay. 09/03/93; A. Espinach Ros y otros.
- ILPLA 774 (1 ej.). Argentina, Entre Ríos, departamento Federación, Gualeguaycito, cuenca del río Uruguay, 31° 14' S 57° 56' W. 11/03/93; A. Espinach Ros y otros.
Observaciones: las coordenadas indican el arroyo Gualeguaycito en su desembocadura al río Uruguay.
- ILPLA 870 (1 ej.). Argentina, Corrientes, río Santa Lucía, cuenca del río Bajo Paraná. 11/78; A. Miquelarena, C. Darrieu y J. Casciotta.
- ILPLA 943 (7 ej.). Argentina, Corrientes. departamento Mburucuyá, arroyo Flores, P. N. Mburucuyá, cuenca del río Bajo Paraná, 26° 05' - 27° 58' S 58° 08' - 57° 59' W. 09/96; A. Miquelarena, L. Protogino y A. Aquino.
Observaciones: el rango de coordenadas indica la localización del Parque Nacional Mburucuyá.
- ILPLA 979 (4 ej.). Argentina, Corrientes, departamento Santo Tomé, Garabí, río Uruguay, 28° 12' S 55° 48' W. 10/88; H. López y otros.
Observaciones: las coordenadas indican la localidad Garabí.
- ILPLA 1030 (4 ej.). Argentina, Formosa, departamento Formosa, arroyo Francesa Cué, cuenca del río Paraguay, 25° 58' S 57° 58' W. 19/08/50; S. Pierotti y E. Budin.
- ILPLA 1573 (5 ej.) Argentina, Entre Ríos, departamento Colón, arroyo San Benito, cuenca del río Uruguay, 31° 50' S 58° 10' W. 09/01/01; R. Filiberto y otros.
Observaciones: las coordenadas fueron tomadas con GPS en el sitio de muestreo.
- ILPLA 1790 (2 ej.). Argentina, Misiones, cuenca baja del arroyo Yabotí, cuenca del río Uruguay, 27° 08' S 53° 56' W. 15/06/07; L. Hirt, P. Araya y L. Amarilla.
Observaciones: las coordenadas indican la desembocadura del arroyo Yabotí al río Uruguay.

Steindachnerina conspersa (Holmberg, 1891)

- ILPLA 23 (2 ej.). Argentina, Formosa, departamento Pilcomayo, arroyo bajo el primer puente en el camino de Tte. General J. C. Sánchez a Colonia Pastoril, km 921 (loc. 7), cuenca del río Paraguay, 25° 30' S 58° 15' W. 09/08/86; H. López, R. Menni y J. Casciotta.

Observaciones: las coordenadas fueron calculadas sobre mapa satelital e indican la localidad 7.

ILPLA 308 (2 ej.). Argentina, Corrientes, departamento Capital, río Paraná, km 1218, barrio Perichón, cuenca del río Bajo Paraná, 27° 28' S 58° 50' W. 18/07/94; Departamento de Pesca.

Observaciones: las coordenadas indican la localidad Corrientes, km 1219.

ILPLA 323 (1 ej.). Argentina, Formosa, departamento Pilcomayo, arroyo bajo el primer puente en el camino de Tte. General J. C. Sánchez a Colonia Pastoril, km 921 (loc. 7), cuenca del río Paraguay, 25° 30' S 58° 15' W. 08/86; H. López, R. Menni y J. Casciotta.

Observaciones: las coordenadas fueron calculadas sobre mapa satelital e indican la localidad 7.

ILPLA 665 (1 ej.). Argentina, Formosa, departamento Formosa, riacho Timbo Porá (loc. 9), cuenca del río Paraguay, 25° 54' S 57° 57' W. 08/86; H. López, R. Menni y J. Casciotta.

Observaciones: las coordenadas fueron calculadas sobre mapa satelital e indican la localidad 9.

ILPLA 844 (3 ej.). Argentina, Formosa, departamento Bermejo, Vaca Perdida (loc. 23), cuenca del río Pilcomayo, 23° 29' S 61° 40' W. 18/04/88; H. López, R. Arámburu y J. Casciotta.

ILPLA 1628 (2 ej.). Argentina, Corrientes, departamento Bella Vista, isla Puente, Bella Vista, cuenca del río Bajo Paraná, 28° 30' S 59° 03' W. 17/08/81; R. Iriart, J. Muñoz Saavedra, Cavanna y S. Mazzuchelli.

Observaciones: las coordenadas indican la localidad Bella Vista.

Prochilodontidae

Prochilodus lineatus (Valenciennes, 1836)

ILPLA 430 (5 ej.). Argentina, Formosa, departamento Bermejo, río Teuco, R. N. Formosa, cuenca del río Bermejo, 24° 22' S 61° 42' W. 07/95; J. Mackoviak.

Observaciones: las coordenadas indican la Reserva Natural Formosa.

ILPLA 432 (1 ej.). Argentina, Formosa, departamento Bermejo, río Teuco, R. N. Formosa, cuenca del río Bermejo, 24° 22' S 61° 42' W. 07/95; J. Mackoviak.

Observaciones: las coordenadas indican la Reserva Natural Formosa.

ILPLA 635 (1 ej.). Argentina, Chaco, departamento Presidencia de la Plaza, laguna Palmar, aproximadamente a 100 km del P. N. Chaco, cuenca del río Bajo Paraná, 26° 50' S 59° 40' W. 04/95; H. Povedano.

Observaciones: las coordenadas indican el Parque Nacional Chaco.

ILPLA 725 (2 ej.). Argentina, Entre Ríos, departamento Federación, Brazo Mocoretá, puente RN 14, cuenca del río Uruguay. 10/03/93; A. Espinach Ros y otros.

ILPLA 799 (3 ej.). Argentina, Corrientes, departamento Monte Caseros, Brazo Mocoretá cerca de la boca, cuenca del río Uruguay, 30° 43' S 57° 49' W. 09/03/93; A. Espinach Ros y otros.

Observaciones: las coordenadas indican la desembocadura del río Mocoretá al río Uruguay.

Anostomidae

***Abramites hypselonotus* (Günther, 1868)**

ILPLA 125 (1 ej.). Argentina, Misiones, arroyo Yabebiry, cuenca del río Alto Paraná, 27° 18' S 55° 32' W. 04/91; O. García.

Observaciones: en el libro de registros figura como Yabebyry; las coordenadas indican su desembocadura al río Paraná.

ILPLA 482 (1 ej.). Argentina, Misiones, departamento Capital, río Paraná en Nemesio Parma, Posadas, cuenca del río Alto Paraná, 27° 20' S 56° 00' W. 11/93; A. Miquelarena y otros.

Observaciones: las coordenadas indican la localidad Nemesio Parma.

ILPLA 582 (1 ej.). Argentina, Corrientes, departamento Ituzaingó, Represa Yacyretá, cuenca del río Alto Paraná, 27° 29' S 56° 43' W. 26/03/93; H. López.

***Leporellus pictus* (Kner, 1858)**

ILPLA 592 (4 ej.). Argentina, Misiones, departamento Capital, río Paraná en Nemesio Parma, Posadas, cuenca del río Alto Paraná, 27° 20' S 56° 00' W. 04/91; O. García.

Observaciones: las coordenadas indican la localidad Nemesio Parma.

ILPLA 678 (4 ej.). Argentina, Misiones, arroyo Yabebiry, cuenca del río Alto Paraná, 27° 18' S 55° 32' W. 04-05/1991; H. López y O. García.

Observaciones: en el libro de registros figura como arroyo Yabebyry; las coordenadas indican su desembocadura al río Paraná.

Leporellus cf. vittatus

ILPLA 1502 (1 ej.). Argentina, Jujuy, departamento Ledesma, arroyo Zanjón Seco, al N de Libertador General San Martín, RN 34 (loc. 64), cuenca del río San Francisco, 23° 41' S 64° 34' W. 17/08/91; R. Menni, H. López y S. Gómez.

Referencia n°: 09.

Observaciones: en el libro de registros figura arroyo Sanjón seco; las coordenadas fueron calculadas sobre mapa satelital e indican la localidad 64.

Leporinus acutidens (Valenciennes, 1836)

ILPLA 5 (6 ej.). Argentina, Corrientes, departamento Itatí, laguna en isla, Corsa Cué, cuenca del río Alto Paraná, 27° 24' S 57° 54' W. R. Taberner.

Referencia n°: 01.

Observaciones: en la referencia figura como *Leporinus friderici*; las coordenadas indican la localidad Corsa Cué.

ILPLA 129 (2 ej.). Argentina, Corrientes, departamento Itatí, Corsa Cué, cuenca del río Alto Paraná, 27° 24' S 57° 54' W. 10/04/75; J. Fernández Santos y J. Castelli.

ILPLA 399 (1 ej.). Argentina, Misiones, departamento Iguazú, arroyo Urugua-í, cuenca del río Alto Paraná. 04/77; C. R. Guillén.

Referencia n°: 05.

Observaciones: en la referencia figura como *Leporinus friderici*.

ILPLA 692 (4 ej.). Argentina, Misiones, arroyo Yabebiry, cuenca del río Alto Paraná, 27° 18' S 55° 32' W. 04-05/1991; H. López y O. García.

Observaciones: en el libro de registros figura como Yabebyry; las coordenadas indican su desembocadura al río Paraná.

ILPLA 1139 (1 ej.). Argentina, Misiones, departamento Iguazú, río Iguazú, Puerto Iguazú, P. N. Iguazú, cuenca del río Alto Paraná, 25° 36' S 54° 34' W. 02/95; R. Maletti.

Observaciones: las coordenadas indican Puerto Iguazú.

Leporinus lacustris Campos, 1945

ILPLA 456 (1 ej.). Argentina, Formosa, departamento Pilcomayo, P. N. Pilcomayo, cuenca del río Pilcomayo, 25° 12' S 58° 00' W. 07/95; J. Mackoviak.

ILPLA 578 (4 ej.) Argentina, Formosa, departamento Pilcomayo, arroyo bajo el primer puente en el camino de Tte. General J. C. Sánchez a Colonia Pastoril, km 921 (loc. 7), cuenca del río Paraguay, 25° 30' S 58° 15' W. 08/86; H. López, R. Menni y J. Casciotta.

Observaciones: las coordenadas fueron calculadas sobre mapa satelital e indican la localidad 7.

ILPLA 671 (1 ej.). Argentina, Formosa, departamento Formosa, riacho Timbo Porá (loc. 9), cuenca del río Paraguay, 25° 54' S 58° 07' W. 08/86; H. López, R. Menni y J. Casciotta.

Observaciones: las coordenadas fueron calculadas sobre mapa satelital e indican la localidad 9.

- ILPLA 834 (2 ej.). Argentina, Formosa, departamento Pilcomayo, cava en el cruce de la RN 11 con el camino a Tte. General J. C. Sánchez (= riacho Hé-Hé), 27 km de Clorinda (loc. 3), cuenca del río Paraguay, 25° 23' S 58° 18' W. 11/08/86; J. Casciotta, H. López y R. Menni.

Observaciones: las coordenadas fueron calculadas sobre mapa satelital e indican la localidad 3.

Leporinus obtusidens (Valenciennes, 1836)

- ILPLA 429 (12 ej.). Argentina, Formosa, departamento Bermejo, río Teuco, R. N. Formosa, cuenca del río Bermejo, 24° 22' S 61° 42' W. 07/95; J. Mackoviak.

Observaciones: las coordenadas indican la Reserva Natural Formosa.

- ILPLA 751 (1 ej.). Argentina, Corrientes, departamento Monte Caseros, cerca de la boca del Mocoretá, cuenca del río Uruguay, 30° 43' S 57° 49' W. 09/03/93; A. Espinach Ros y otros.

Observaciones: las coordenadas indican la desembocadura del río Mocoretá al río Uruguay.

- ILPLA 762 (11 ej.) Argentina, Corrientes, departamento Monte Caseros, Brazo Mocoretá, cuenca del río Uruguay. 09/03/93; A. Espinach Ros y otros.

- ILPLA 766 (2 ej.). Argentina, Corrientes, departamento Monte Caseros, cerca de la boca del Mocoretá, cuenca del río Uruguay, 30° 43' S 57° 49' W. 09/03/93; A. Espinach Ros y otros.

Observaciones: las coordenadas indican la desembocadura del río Mocoretá al río Uruguay.

- ILPLA 783 (1 ej.). Argentina, Entre Ríos, departamento Federación, Gualeguaycito, cuenca del río Uruguay, 31° 14' S 57° 56' W. 11/03/93; A. Espinach Ros y otros.

Observaciones: las coordenadas indican el arroyo Gualeguaycito en su desembocadura al río Uruguay.

- ILPLA 788 (1 ej.). Argentina, Corrientes, departamento Monte Caseros, Brazo Mocoretá, cerca de la boca, cuenca del río Uruguay, 30° 43' S 57° 49' W. 09/03/93; A. Espinach Ros y otros.

Observaciones: las coordenadas indican la desembocadura del río Mocoretá al río Uruguay.

- ILPLA 797 (12 ej.). República Oriental del Uruguay, departamento Salto, Itapeby, cuenca del río Uruguay, 31° 18' S 57° 42' W. 12/03/93; A. Espinach Ros y otros.

Observaciones: las coordenadas indican la localidad Itapeby.

ILPLA 798 (2 ej.). Argentina, Entre Ríos, departamento Federación, Gualeguaycito, cuenca del río Uruguay, 31° 14' S 57° 56' W. 11/03/93; A. Espinach Ros y otros.

Observaciones: las coordenadas indican el arroyo Gualeguaycito en su desembocadura al río Uruguay.

ILPLA 800 (8 ej.). Argentina, Entre Ríos, departamento Federación, Brazo Mocoretá, cuenca del río Uruguay. 09/09/93; A. Espinach Ros y otros.

ILPLA 801 (1 ej.). Argentina, Entre Ríos, departamento Federación, Brazo Mandisoví, arroyo entre puente del ferrocarril y puente RN 14, cuenca del río Uruguay. 10/03/93; A. Espinach Ros y otros.

ILPLA 1549 (1 ej.). Argentina, Misiones, departamento San Pedro, salto Horacio y arroyo Pepirí Miní, al final de la RP 21, en el área del camping del Salto del Moconá, cuenca del río Uruguay, 27° 15' S 53° 46' W. 07/01/01; R. Filiberto y otros.

Observaciones: las coordenadas fueron calculadas sobre mapa satelital e indican el final de la RP 21.

Leporinus striatus Kner, 1858

ILPLA 581 (15 ej.). Argentina, Corrientes, departamento Santo Tomé, Garabí, cuenca del río Uruguay, 28° 12' S 55° 48' W. 10/88; H. López y O. García.

Observaciones: las coordenadas indican la localidad Garabí.

ILPLA 583 (20 ej.). Argentina, Corrientes, departamento Santo Tomé, Garabí, cuenca del río Uruguay, 28° 12' S 55° 48' W. 10/88; H. López y O. García.

Observaciones: las coordenadas indican la localidad Garabí.

ILPLA 584 (18 ej.). Argentina, Corrientes, departamento Santo Tomé, Garabí, cuenca del río Uruguay, 28° 12' S 55° 48' W. 10/88; H. López y O. García.

Observaciones: las coordenadas indican la localidad Garabí.

ILPLA 585 (16 ej.). Argentina, Corrientes, departamento Santo Tomé, Garabí, cuenca del río Uruguay, 28° 12' S 55° 48' W. H. 10/88; López y O. García.

Observaciones: las coordenadas indican la localidad Garabí.

ILPLA 597 (20 ej.). Argentina, Corrientes, departamento Santo Tomé, Garabí, río Uruguay, 28° 14' S 55° 45' W. 10/88; H. López y O. García.

Observaciones: las coordenadas indican la localidad Garabí.

ILPLA 681 (3 ej.). Argentina, Misiones, arroyo Yabebiry, cuenca del río Alto Paraná, 27° 18' S 55° 32' W. 04-05/91; H. López y O. García.

Observaciones: en el libro de registros figura como arroyo Yabebyry; las coordenadas indican su desembocadura al río Paraná.

ILPLA 1111 (1 ej.). Argentina, Misiones, departamento Iguazú, río Iguazú, Puerto Iguazú, P. N. Iguazú, cuenca del río Alto Paraná, 25° 36' S 54° 34' W. 02/95; R. Maletti.

Observaciones: las coordenadas indican Puerto Iguazú.

ILPLA 1570 (1 ej.). Argentina, Entre Ríos, departamento Colón arroyo San Benito, cuenca del río Uruguay, 31° 50' S 58° 10' W. 09/01/01; R. Filiberto y otros.

Observaciones: las coordenadas fueron tomadas con GPS en el sitio de muestreo.

ILPLA 1774 (2 ej.). Argentina, Misiones, cuenca baja del arroyo Yabotí, cuenca del río Uruguay, 27° 08' S 53° 56' W. 15/06/07; L. Hirt, P. Araya y L. Amarilla.

Observaciones: las coordenadas indican la desembocadura del arroyo Yabotí al río Uruguay.

ILPLA 1775 (1 ej.). Argentina, Misiones, cuenca media del arroyo Yabotí, cuenca del río Uruguay, 27° 03' S 53° 53' W. 17/06/07; L. Hirt, P. Araya y L. Amarilla.

Observaciones: las coordenadas indican la desembocadura del arroyo Yabotí al río Uruguay.

ILPLA 1776 (1 ej.). Argentina, Misiones, cuenca baja del arroyo Yabotí, cuenca del río Uruguay, 27° 08' S 53° 56' W. 10/11/06; L. Hirt, P. Araya y L. Amarilla.

Observaciones: las coordenadas indican la desembocadura del arroyo Yabotí al río Uruguay.

Leporinus cf. striatus

ILPLA 57 (3 ej.). Argentina, Entre Ríos, departamento Uruguay, isla del puerto, Concepción del Uruguay, cuenca del río Uruguay, 32° 29' S 58° 14' W. 25/01/61.

Observaciones: las coordenadas indican la localidad de Concepción del Uruguay.

***Schizodon nasutus* Kner, 1858**

ILPLA 397 (1 ej.). Argentina, Misiones, departamento General Manuel Belgrano, arroyo Urugua-í en terrenos de la Cia. Alto Paraná, cuenca del río Alto Paraná, 25° 57' S 54° 07' W. 02/86; N.Toresani y otros.

Referencia n°: 05.

Observaciones: las coordenadas fueron calculadas sobre mapa satelital e indican la localidad especificada en la publicación.

- ILPLA 403 (7 ej.). Argentina, Misiones, departamento Iguazú, arroyo Urugua-í y RP 19, P. P. Islas Malvinas, cuenca del río Alto Paraná, 25° 55' S 54° 14' W. 02/86; N.Toresani y otros.
Referencia n°: 05.
Observaciones: las coordenadas fueron calculadas sobre mapa satelital e indican la localidad especificada en la publicación.
- ILPLA 404 (1 ej.). Argentina, Misiones, departamento Iguazú, arroyo Urugua-í en isla Palacios, cuenca del río Alto Paraná, 25° 52' S 54° 20' W. 02/86; N.Toresani y otros.
Referencia n°: 05.
Observaciones: las coordenadas fueron calculadas sobre mapa satelital e indican la localidad especificada en la publicación.
- ILPLA 405 (1 ej.). Argentina, Misiones, departamento Iguazú, arroyo Uruzú (afuente del arroyo Urugua-í) y RP 19, cuenca del río Alto Paraná, 25° 50' S 54° 11' W. 09/86; N. Toresani y otros.
Referencia n°: 05.
Observaciones: las coordenadas fueron calculadas sobre mapa satelital e indican la localidad especificada en la publicación.
- ILPLA 1603 (1 ej.). Argentina, Misiones, departamento Iguazú, arroyo Tirica, debajo del puente de la RP 227 en el km 29, cuenca del río Alto Paraná, 26° 01' S 54° 22' W. 05/01/01; R. Filiberto y otros.
Observaciones: las coordenadas fueron tomadas con GPS en el sitio de muestreo y en el libro de registros por error figuran en la longitud 55° 22'.
- ILPLA 1763 (2 ej.). Argentina, Misiones, cuenca baja del arroyo Yabotí, cuenca del río Uruguay, 27° 08' S 53° 56' W. 15/06/07; L. Hirt, P. Araya y L. Amarilla.
Observaciones: las coordenadas indican la desembocadura del arroyo Yabotí al río Uruguay.

Schizodon platae (Garman, 1890)

- ILPLA 752 (1 ej.). Argentina, Corrientes, departamento Ituzaingó, Puerto Valle, cuenca del río Alto Paraná, 27° 37' S 56° 26' W. 17/12/96; B. Roa y otros.
Observaciones: las coordenadas indican la localidad Puerto Valle.
- ILPLA 753 (1 ej.). Argentina, Misiones, departamento Capital, río Paraná en Nemesio Parma, Posadas, cuenca del río Alto Paraná, 27° 20' S 56° 00' W. 28/11/96; B. Roa y otros.
Observaciones: las coordenadas indican la localidad Nemesio Parma.

ILPLA 789 (2 ej.). Argentina, Corrientes, departamento Monte Caseros, Brazo Mocoretá cerca de la boca, cuenca del río Uruguay, 30° 43' S 57° 49' W. 09/03/93; A. Espinach Ros y otros.

Observaciones: las coordenadas indican la desembocadura del río Mocoretá al río Uruguay.

Crenuchidae

***Characidium* sp.**

ILPLA 336 (9 ej.). Argentina, Jujuy, departamento Santa Bárbara, arroyo Agua Caliente, cuenca del río San Francisco, 23° 44' S 64° 38' W. 29/03/87; R. Menni, A. Miquelarena y J. Casciotta.

Referencia n°: 06.

Observaciones: en el libro de registros figura arroyo Aguas Calientes; las coordenadas indican la localidad Agua Caliente, localidad 7 en la referencia.

ILPLA 1420 (1 ej.). Argentina, Salta, departamento Candelaria, La Candelaria (loc. 1), cuenca del río Salí, 26° 06' S 65° 06' W. 27/03/87; R. Menni y A. Miquelarena.

Referencia n°: 09.

Observaciones: las coordenadas indican la localidad La Candelaria.

ILPLA 1450 (4 ej.). Argentina, Salta, departamento General José de San Martín, río Capiazuti, sobre el camino entre Aguaray y Campo Durán (loc. 56), cuenca del río Itiyuro, 22° 14' S 63° 42' W. 10/10/88; R. Menni y A. Miquelarena

Referencia n°: 09.

Observaciones: las coordenadas indican la localidad Campo Durán.

ILPLA 1454 (6 ej.). Argentina, Salta, departamento Anta, río en paraje Las Víboras, RP 5, entre Las Víboras y Pozo de la Cruz (loc. 54), cuenca del río Juramento, 25° 00' S 64° 34' W. 09/10/88; R. Menni y A. Miquelarena.

Referencia n°: 09.

Observaciones: las coordenadas fueron calculadas sobre mapa satelital e indican la localidad 54.

ILPLA 1461 (22 ej.). Argentina, Salta, departamento Anta, primer arroyo después del río Juramento, en Tararipa (loc. 5), cuenca del río Juramento, 25° 17' S 64° 36' W. 28/03/87; R. Menni y A. Miquelarena.

Referencia n°: 09.

Observaciones: las coordenadas fueron calculadas sobre mapa satelital e indican la localidad 5.

- ILPLA 1470 (800 ejs.; 4 d&t). Argentina, Salta, departamento General José de San Martín, dique Itiyuro, a 4 km de la RN 34, entre Aguaray y Estación Pocitos, cuenca del río Itiyuro, 22° 11' S 63° 42' W. 10/10/88; R. Menni y A. Miquelarena.
Referencia n°: 09.
Observaciones: las coordenadas fueron calculadas sobre mapa satelital e indican el dique Itiyuro.
- ILPLA 1481 (2 ejs.). Argentina, Salta, departamento Metán, río Metán sobre la RP 46, camino entre Punta de Agua y La Costosa (loc. 2), cuenca del río Juramento, 25° 31' S 64° 38' W. 28/03/87; R. Menni y A. Miquelarena.
Referencia n°: 09.
Observaciones: las coordenadas fueron calculadas sobre mapa satelital e indican la intersección del río Metán con la RP 46.
- ILPLA 1495 (25 ejs.). Argentina, Jujuy, departamento Ledesma, arroyo Zanjón Seco, al N de Libertador General San Martín, RN 34 (loc. 64), cuenca del río San Francisco, 23° 41' S 64° 34' W. 17/08/91; R. Menni, H. López y S. Gómez.
Referencia n°: 09.
Observaciones: en el libro de registros figura arroyo Sanjón seco; las coordenadas fueron calculadas sobre mapa satelital e indican la localidad 64.
- ILPLA 1506 (27 ejs.). Argentina, Salta, departamento Anta, río Las Cañas, en la RP 5, entre Lumbrera y Las Víboras (loc. 53), cuenca del río Juramento, 25° 07' S 64° 34' W. 09/10/88; R. Menni y A. Miquelarena.
Referencia n°: 09.
Observaciones: las coordenadas fueron calculadas sobre mapa satelital e indican la intersección del río Las Cañas con la RP 5.
- ILPLA 1511 (3 ejs.). Argentina, Salta, departamento General José de San Martín, río Itiyuro, 500 m aguas abajo del dique entre Aguaray y Estación Pocitos (loc. 58), 22° 07' S 63° 45' W. 11/10/88; R. Menni y A. Miquelarena.
Referencia n°: 09.
Observaciones: las coordenadas fueron calculadas sobre mapa satelital e indican la localidad 58.
- ILPLA 1569 (1 ej.). Argentina, Entre Ríos, departamento Colón, arroyo San Benito, cuenca del río Uruguay, 31° 50' S 58° 10' W. 09/01/01; R. Filiberto y otros.
Observaciones: las coordenadas fueron tomadas con GPS en el sitio de muestreo.

Characidium occidentale Buckup & Reis, 1997

ILPLA 1581 (2 ej.). Argentina, Misiones, departamento Apóstoles, arroyo Chirimay Miní, bajo el puente de la RP 105 de San José a Apóstoles, cuenca del río Uruguay, 27° 52' S 55° 48' W. 08/01/01; R. Filiberto y otros.

Referencia n°: 14.

Observaciones: las coordenadas fueron calculadas sobre mapa satelital e indican la intersección del arroyo Chirimay Miní con la RP 105.

Characidium rachovii Regan, 1913

ILPLA 35 (7 ej.). Argentina, Corrientes, departamento Itatí, Esteros del Riachuelo, cruce Itatí-Corrientes, cuenca del río Alto Paraná, 27° 16' S 58° 15' W. 10/11/75; R. Taberner, J. Castelli y J. Fernández Santos.

Observaciones: las coordenadas indican la localidad Itatí.

ILPLA 37 (8 ej.). Argentina, Entre Ríos, departamento Villaguay, charcos en la localidad Villaguay, cuenca del río Gualaguay, 31° 51' S 59° 01' W. 23/07/73; R. Taberner.

Observaciones: las coordenadas indican la localidad Villaguay.

ILPLA 153 (1 ej.). Argentina, Buenos Aires, partido Berisso, arroyo El Pescado, cuenca del Río de la Plata, 34° 55' S 57° 47' W. 24/03/92; A. Aquino, S. Gómez y L. Protogino.

ILPLA 167 (1 ej.). Argentina, Entre Ríos, departamento Federación, Salto Grande, cuenca del río Uruguay, 31° 13' S 57° 56' W. 07/86; H. López.

Observaciones: las coordenadas indican la localidad Salto Grande.

ILPLA 330 (1 ej.). Argentina, Buenos Aires, partido Chascomús, laguna del Burro, cuenca del río Salado, 35° 40' S 57° 55' W. 04/95; G. Berzain.

Observaciones: en el libro de registros figura como laguna El Burro.

ILPLA 494 (1 ej.). Argentina, Buenos Aires, partido Berisso, arroyo El Pescado, cuenca del Río de la Plata, 34° 54' S 57° 47' W. 24/03/92; A. Aquino, S. Gómez y L. Protogino.

ILPLA 529 (16 ej.). Argentina, Chaco, departamento Presidencia de la Plaza, río Negro en el límite hacia el norte con el P. N. Chaco (loc. 4), cuenca del río Bajo Paraná, 26° 50' S 59° 40' W. 04/07/96; A. Miquelarena, A. Aquino y H. Povedano.

Observaciones: las coordenadas indican el Parque Nacional Chaco.

- ILPLA 944 (48 ej.; 4 d&t). Argentina, Corrientes, departamento Mburucuyá, arroyo Flores, P. N. Mburucuyá, cuenca del río Bajo Paraná, 26° 05' - 27° 58' S 58° 08' - 57° 59' W. 09/96; A. Miquelarena, A. Aquino y L. Protogino.
Observaciones: el rango de coordenadas indica el Parque Nacional Mburucuyá.
- ILPLA 955 (10 ej.). Argentina, Corrientes, departamento Mburucuyá, laguna en las cercanías de la estancia (loc. 1), P. N. Mburucuyá, cuenca del río Bajo Paraná, 26° 05' - 27° 58' S 58° 08' - 57° 59' W. 24/09/96; A. Miquelarena, A. Aquino y L. Protogino.
Observaciones: el rango de coordenadas indica el Parque Nacional Mburucuyá.
- ILPLA 958 (35 ej.). Argentina, Corrientes, departamento Mburucuyá, P. N. Mburucuyá (loc. 1), cuenca del río Bajo Paraná, 26° 05' - 27° 58' S 58° 08' - 57° 59' W. 09/96; A. Miquelarena, L. Protogino y A. Aquino.
Observaciones: el rango de coordenadas indica el Parque Nacional Mburucuyá.
- ILPLA 961 (5 ej.). Argentina, Corrientes, departamento Mburucuyá, P. N. Mburucuyá (loc. 4), cuenca del río Bajo Paraná, 26° 05' - 27° 58' S 58° 08' - 57° 59' W. 09/96; A. Miquelarena, A. Aquino y L. Protogino.
Observaciones: el rango de coordenadas indica el Parque Nacional Mburucuyá.
- ILPLA 1309 (3 ej.). Argentina, Buenos Aires, partido La Plata, arroyo en Correa, cuenca del Río de la Plata, 35° 02' S 57° 51' W. 05/03/89; J. Casciotta y A. Miquelarena
Observaciones: las coordenadas indican la localidad Correa.
- ILPLA 1582 (5 ej.; 2 d&t). Argentina, Tucumán, departamento Chicligasta, río Gastona, cuenca del río Salí, 27° 19' S 65° 25' W. L. Fernández y G. Scrocchi.
Referencia n°: 14.
- ILPLA 1607 (9 ej.). Argentina, Entre Ríos, pequeños arroyos sin nombre en la estancia Los Monigotes, cuenca del río Uruguay. 09/01/01; R. Filiberto y otros.

Characidium cf. serrano

- ILPLA 1601 (2 ej.). Argentina, Misiones, departamento Iguazú, arroyo Tirica, debajo del puente de la RP 227 en el km 29, cuenca del río Alto Paraná, 26° 01' S 54° 22' W. 05/01/01; R. Filiberto y otros.
Observaciones: las coordenadas fueron tomadas con GPS en el sitio de muestreo y en el libro de registros por error figuran en la longitud 55° 22'.

Characidium cf. zebra

- ILPLA 138 (10 ej.). Argentina, Corrientes, departamento Bella Vista, río Paraná, Bella Vista, cuenca del río Bajo Paraná, 28° 30' S 59° 03' W. 09/10/79; A. Miquelarena y J. Casciotta.
Observaciones: las coordenadas indican la localidad Bella Vista.
- ILPLA 139 (21 ej.). Argentina, Corrientes, arroyo Batel, cuenca del río Bajo Paraná, 12/11/80; R. Menni, H. López y J. Casciotta.
- ILPLA 530 (3 ej.). Argentina, Chaco, departamento Presidencia de la Plaza, laguna Curiyù o Panza de Cabra, a 8 km al S del campamento (loc. 3), P. N. Chaco, cuenca del río Bajo Paraná, 26° 50' S 59° 40' W. 03/07/96; A. Miquelarena, A. Aquino y H. Povedano.
Observaciones: las coordenadas indican el Parque Nacional Chaco.
- ILPLA 731 (1 ej.). Argentina, Entre Ríos, departamento Federación, Brazo Mocoretá, puente RN 14, cuenca del río Uruguay. 10/03/93; A. Espinach Ros y otros.
- ILPLA 760 (1 ej.). Argentina, Corrientes, departamento Monte Caseros, Brazo Mocoretá, cuenca del río Uruguay. 09/03/93; A. Espinach Ros y otros.
- ILPLA 1061 (1 ej.). Argentina, Misiones, entre los departamento Libertador General San Martín y Cainguás, arroyo Cuña-Pirú, cuenca del río Alto Paraná, 27° 08' S 54° 57' W. 22-26/09/97; F. de Durana, H. Oñatibia y R. Filiberto.
Referencia n°: 08.
Observaciones: las coordenadas indican la naciente del arroyo Cuña-Pirú.
- ILPLA 1096 (1 ej.). Argentina, Misiones, departamento Iguazú, río Iguazú, área Cataratas, P. N. Iguazú, cuenca del río Alto Paraná, 25° 40' S 54° 27' W. 20/09/94; J. Mackoviak.
Observaciones: en el libro de registros figura Iguazú Superior; las coordenadas indican las Cataratas del Iguazú.
- ILPLA 1097 (1 ej.). Argentina, Misiones, departamento Iguazú, río Iguazú, área Cataratas, P. N. Iguazú, cuenca del río Alto Paraná, 25° 40' S 54° 27' W. 20/09/94; J. Mackoviak
Observaciones: en el libro de registros figura Iguazú Superior; las coordenadas indican las Cataratas del Iguazú.
- ILPLA 1167 (1 ej.). Argentina, Misiones, departamento Cainguás, arroyo Cuña-Pirú, cuenca del río Alto Paraná, 27° 08' S 54° 57' W. 01/12/99; R. Filiberto y L. Protogino.
Referencia n°: 08.

Observaciones: las coordenadas indican la naciente del arroyo
Cuña-Pirú.

Hemiodontidae

Hemiodus orthonops Eigenmann & Kennedy, 1903

ILPLA 127 (2 ej.). Argentina, Corrientes, departamento Itatí, Brazo
Paraná-Corsa Cué, cuenca del río Alto Paraná, 27° 24' S 57°
54' W. 10/04/75; J. Fernández Santos y J. Castelli.

Observaciones: las coordenadas indican la localidad Corsa Cué.

ILPLA 685 (1 ej.). Argentina, Misiones, arroyo Yabebiry, cuenca del río
Alto Paraná, 27° 18' S 55° 32' W. 04-05/1991; H. López y O.
García.

Observaciones: en el libro de registros figura como Yabebyry;
las coordenadas indican su desembocadura al río
Paraná.

ILPLA 867 (1 ej.). Argentina, Corrientes, río Santa Lucía, cuenca del río
Bajo Paraná, 11/78; A. Miquelarena, C. Darrieu y J. Casciotta.

Gasteropelecidae

Thoracocharax stellatus (Kner, 1858)

ILPLA 171 (2 ej.). Argentina, Corrientes, departamento Bella Vista, riacho
Carrizal, Bella Vista, cuenca del río Bajo Paraná, 28° 30' S 59°
03' W. 03/11/76; Cátedra de 3° año de Zoología Vertebrados,
FCNyM, UNLP.

Observaciones: las coordenadas indican la localidad Bella Vista.

ILPLA 560 (2 ej.). Argentina, Corrientes, departamento Bella Vista, riacho
Carrizal, Bella Vista, cuenca del río Bajo Paraná, 28° 30' S 59°
03' W. 14/11/90; L. Protogino y otros.

Observaciones: las coordenadas indican la localidad Bella Vista.

ILPLA 562 (23 ej.). Argentina, Corrientes, departamento Bella Vista, río
Paraná, Bella Vista, cuenca del río Bajo Paraná, 28° 30' S 59°
03' W. 11/83; A. Miquelarena.

Observaciones: las coordenadas indican la localidad Bella Vista.

ILPLA 862 (13 ej.). Argentina, Corrientes, departamento Bella Vista, Bella
Vista, cuenca del río Bajo Paraná, 28° 30' S 59° 03' W. 11/78;
A. Miquelarena, C. Darrieu y J. Casciotta.

Observaciones: las coordenadas indican la localidad Bella
Vista.

ILPLA 865 (27 ej.). Argentina, Corrientes, departamento Bella Vista, Puerto
Ocampo, cuenca del río Bajo Paraná, 28° 35' S 59° 08' W.
11/11/87; A. Miquelarena y otros.

Characidae

Insertae Sedis

Astyanax sp.

- ILPLA 556 (1 ej.). Argentina, Misiones, departamento Capital, río Paraná en Nemesio Parma, Posadas, cuenca del río Alto Paraná, 27° 20' S 56° 00' W. 24-26/04/95; A. Miquelarena y L. Protogino.
Observaciones: las coordenadas indican la localidad Nemesio Parma.
- ILPLA 565 (1 ej.). Argentina, Corrientes, río Santa Lucía, cuenca del río Bajo Paraná. 11/11/80; H. López y otros.
- ILPLA 567 (6 ej.). Argentina, Buenos Aires, partido Junín, laguna El Carpincho, cuenca del río Salado, 34° 35' S 60° 55' W. 11/81; C. Togo.
- ILPLA 728 (8 ej.). Argentina, Entre Ríos, departamento Federación, Brazo Mocoretá, puente RN 14, cuenca del río Uruguay. 10/03/93; A. Espinach Ros y otros.
- ILPLA 1094 (1 ej.). Argentina, Misiones, departamento Iguazú, río Iguazú, área Cataratas, P. N. Iguazú, cuenca del río Alto Paraná, 25° 40' S 54° 27' W. 15/09/94; J. Mackoviak.
Observaciones: en el libro de registros figura Iguazú Superior; las coordenadas indican las Cataratas del Iguazú.
- ILPLA 1095 (1 ej.). Argentina, Misiones, departamento Iguazú, isla San Martín, P. N. Iguazú, cuenca del río Iguazú, 25° 40' S 54° 27' W. 16/09/94; J. Mackoviak.
Observaciones: las coordenadas indican la isla San Martín.
- ILPLA 1106 (1 ej.). Argentina, Misiones, departamento Iguazú, isla San Martín, P. N. Iguazú, cuenca del río Iguazú, 25° 40' S 54° 27' W. 18/10/94; J. Mackoviak.
Observaciones: las coordenadas indican la isla San Martín.
- ILPLA 1120 (4 ej.). Argentina Misiones departamento General Manuel Belgrano, arroyo Pesado, proximidades R. N. E. San Antonio, cuenca del río Uruguay, 26° 08' S 53° 45' W. 18/11/96 J. Mackoviak.
Observaciones: las coordenadas indican la Reserva Natural Estricta San Antonio.
- ILPLA 1230 (8 ej.). Argentina, Buenos Aires, partido Gran Buenos Aires, Río de la Matanza, cuenca del Río de la Plata, 34° 39' S 58° 23' W. 07/11/74; R. Taberner y Bellonni.
Observaciones: en el libro de registros figura como río Matanza; las coordenadas indican su desembocadura al Río de la Plata donde su nombre cambia a Riachuelo.

- ILPLA 1437 (1 ej.). Argentina, Salta, departamento General Güemes, río Saladillo, RN 34 cerca de General Güemes (loc. 65), cuenca del río San Francisco, 24° 40' S 65° 03' W. 19/08/91; R. Menni, H. López y S. Gómez.
Referencia n°: 09.
Observaciones: en la referencia figura como *Astyanax* sp. C; las coordenadas indican la localidad General Güemes.
- ILPLA 1452 (1 ej.). Argentina, Salta, departamento General José de San Martín, río Capiazuti, sobre el camino entre Aguaray y Campo Durán (loc. 56), cuenca del río Itiyuro, 22° 14' S 63° 42' W. 10/10/88; R. Menni y A. Miquelarena.
Referencia n°: 09.
Observaciones: en la referencia figura como *Astyanax* sp. C; las coordenadas indican la localidad Campo Durán.
- ILPLA 1466 (3 ejs.). Argentina, Salta, departamento Anta, primer arroyo después del río Juramento, en Tararipa (loc. 5), cuenca del río Juramento. 25° 17' S 64° 36' W. 28/03/87; R. Menni y A. Miquelarena.
Referencia n°: 09.
Observaciones: en la referencia figura como *Astyanax* sp. A; las coordenadas fueron calculadas sobre mapa satelital e indican la localidad 5.
- ILPLA 1473 (1 ej.). Argentina, Salta, departamento General José de San Martín, dique Itiyuro, a 4 km de la RN 34, entre Aguaray y Estación Pocitos, cuenca del río Itiyuro, 22° 11' S 63° 42' W. 10/10/88; R. Menni y A. Miquelarena.
Referencia n°: 09.
Observaciones: en la referencia figura como *Astyanax* sp. C; las coordenadas indican el dique Itiyuro.
- ILPLA 1533 (32 ejs.). Argentina, Misiones, departamento Iguazú, arroyo Tirica, debajo del puente de la RP 227, en el km 29, cuenca del río Alto Paraná, 26° 01' S 54° 22' W. 05/01/01; R. Filiberto y otros.
Observaciones: las coordenadas fueron tomadas con GPS en el sitio de muestreo y en el libro de registros por error figuran en la longitud 55° 22'.
- ILPLA 1556 (11 ejs.). Argentina, Misiones, pequeños arroyos sin nombre en la estancia Los Monigotes, cuenca del río Uruguay. 09/01/01; R. Filiberto y otros.
- ILPLA 1576 (1 ej.). Argentina, Entre Ríos, departamento Colón, río Uruguay, 31° 50' S 58° 10' W. 09/01/01; R. Filiberto y otros.
Observaciones: las coordenadas fueron tomadas con GPS en el sitio de muestreo.

ILPLA 1596 (2 ej.). Argentina, Misiones, departamento San Pedro, salto Horacio y arroyo Pepirí Miní, al final de la RP 21, en el área del camping del Salto del Moconá, cuenca del río Uruguay, 27° 15' S 53° 46' W. 07/01/01; R. Filiberto y otros.

Observaciones: las coordenadas fueron calculadas sobre mapa satelital e indican la intersección del arroyo Pepirí Miní con el final de la RP 21.

ILPLA 1608 (24 ej.). Argentina, Entre Ríos, departamento Colón, arroyo San Benito, cuenca del río Uruguay, 31° 50' S 58° 10' W. 09/01/01; R. Filiberto y otros.

Observaciones: las coordenadas fueron tomadas con GPS en el sitio de muestreo.

Astyanax abramis (Jenyns, 1842)

ILPLA 1 (2 ej.). Argentina, Salta, departamento Anta, arroyo El Pescado, 24° 42' S 64° 38' W. 08/05/80; D. Rumiz.

Referencia n°: 01.

Observaciones: las coordenadas fueron calculadas sobre mapa satelital e indican el punto de muestreo de la referencia.

ILPLA 126 (1 ej.). Argentina, Misiones, arroyo Yabebiry, cuenca del río Alto Paraná, 27° 18' S 55° 32' W. 04/91; O. García.

Observaciones: en el libro de registros figura como arroyo Yabebyry; las coordenadas indican su desembocadura al río Paraná.

ILPLA 150 (1 ej.). Argentina, Entre Ríos, departamento Islas del Ibicuy, arroyo Brazo Chico, a 10 km del río Uruguay, cuenca del río Uruguay, 33° 45' S 58° 32' W. 8-11/02/90; N. Landoni.

Observaciones: las coordenadas indican la desembocadura del arroyo Brazo Chico al río Uruguay.

ILPLA 359 (6 ej.). Argentina, Santa Fe, laguna La Mira. 26/10/64.

ILPLA 382 (1 ej.). Argentina, Misiones, departamento Iguazú, arroyo Urugua-í, cuenca del río Alto Paraná. 04/77; C. Guillén.

Referencia n°: 05.

ILPLA 600 (1 ej.). Argentina, Buenos Aires, partido Ensenada, Río de la Plata, Punta Lara, 34° 49' S 57° 59' W. L. Castro.

Observaciones: las coordenadas indican la localidad Punta Lara.

ILPLA 750 (1 ej.). Argentina, Corrientes, departamento Monte Caseros, Mocoretá, cerca de la boca, cuenca del río Uruguay, 30° 43' S 57° 49' W. 09/03/93; A. Espinach Ros y otros.

Observaciones: las coordenadas indican la desembocadura del río Mocoretá al río Uruguay.

ILPLA 874 (2 ej.). Argentina, Corrientes, cuenca del río Bajo Paraná, 11/78; A. Miquelarena, C. Darrieu y J. Casciotta.

ILPLA 1056 (4 ej.). Argentina, Misiones, entre los departamentos Libertador General San Martín y Cainguás, arroyo Cuña-Pirú, cuenca del río Alto Paraná, 27° 08' S 54° 57' W. 22-26/09/97; F. de Durana, H. Oñatibia y R. Filiberto.

Referencia n°: 08.

Observaciones: las coordenadas indican la naciente del arroyo Cuña-Pirú.

ILPLA 1057 (1 ej.). Argentina, Misiones, entre los departamentos Libertador General San Martín y Cainguás, arroyo Cuña-Pirú, cuenca del río Alto Paraná, 27° 08' S 54° 57' W. 05/97; R. Filiberto y N. Perelmuter.

Referencia n°: 08.

Observaciones: las coordenadas indican la naciente del arroyo Cuña-Pirú.

ILPLA 1141 (1 ej.). Argentina, Misiones, departamento San Pedro, arroyo Yabotí Miní, 10 km aguas abajo de la RP 16, cuenca del río Uruguay. 23/01/95; J. Mackoviak.

ILPLA 1143 (1 ej.). Argentina, Misiones, departamento San Pedro, arroyo Yabotí Miní, 10 km aguas abajo de la RP 16, cuenca del río Uruguay. 23/01/95; J. Mackoviak.

ILPLA 1147 (1 ej.). Argentina, Misiones, departamento San Pedro, arroyo Yabotí Miní, 10 km aguas abajo de la RP 16, cuenca del río Uruguay. 23/01/95; J. Mackoviak.

ILPLA 1317 (1 ej.). Argentina, Entre Ríos, arroyo Grande o del Pedernal, cuenca del río Uruguay, 31° 43' S 58° 07' W. 16/03/01; M. Montenegro.

Observaciones: en el libro de registros figura como arroyo Grande; las coordenadas indican su desembocadura al río Uruguay.

ILPLA 1693 (3 ej.). Argentina, Corrientes, río Corrientes, 2 km aguas abajo de los Esteros del Iberá, estancia El Dorado, cuenca del río Bajo Paraná. 22/03/04; P. Pessacq.

Astyanax aramburui Protogino, Miquelarena & López, 2006

ILPLA 569 **Paratipos** (13 ej.). Argentina, Entre Ríos, departamento Islas del Ibicuy, arroyo Brazo Chico, a 10 km del río Uruguay, cuenca del río Uruguay, 33° 45' S 58° 32' W. 01/85; N. Landoni.

Referencia n°: 10; 11; 13.

Observaciones: las coordenadas indican la desembocadura del arroyo Brazo chico al río Uruguay. En el material comparativo de las referencias 10 y 11 figura como *Astyanax cf. fasciatus*.

ILPLA 1709 **Paratipos** (4 ej. d&t). Argentina, Entre Ríos, departamento Islas del Ibicuy, arroyo Brazo Chico, a 10 km del río Uruguay, cuenca del río Uruguay, 33° 45' S 58° 32' W. 01/85; N. Landoni.

Referencia n°: 13.

Observaciones: las coordenadas indican la desembocadura del arroyo Brazo chico al río Uruguay.

ILPLA 1710 **Paratipos** (7 ej.). Argentina, Entre Ríos, departamento Villaguay, arroyo Villaguay en el balneario, cuenca del río Gualeguay, 31° 55' S 59° 03' W. 06/11/04; A. Miquelarena, H. López, R. Menni y L. Protogino.

Referencia n°: 13.

Observaciones: las coordenadas fueron tomadas con GPS en el sitio de muestreo.

ILPLA 1711 **Paratipos** (5 ej.; 1 d&t). Argentina, Entre Ríos, departamento Villaguay, arroyo Villaguay en el balneario, cuenca del río Gualeguay, 31° 55' S 59° 03' W. 06/11/04; A. Miquelarena, H. López, R. Menni y L. Protogino.

Referencia n°: 13.

Observaciones: las coordenadas fueron tomadas con GPS en el sitio de muestreo.

ILPLA 1712 **Holotipo**. Argentina, Entre Ríos, departamento Villaguay, arroyo Villaguay en el balneario, cuenca del río Gualeguay, 31° 55' S 59° 03' W. 06/11/04; A. Miquelarena, H. López, R. Menni y L. Protogino.

Referencia n°: 13.

Observaciones: las coordenadas fueron tomadas con GPS en el sitio de muestreo.

ILPLA 1713 **Paratipos** (4 ej.). Argentina, Entre Ríos, departamento Villaguay, arroyo Villaguay en el balneario, cuenca del río Gualeguay, 31° 55' S 59° 03' W. 06/11/04; A. Miquelarena, H. López, R. Menni y L. Protogino.

Referencia n°: 13.

Observaciones: las coordenadas fueron tomadas con GPS en el sitio de muestreo.

Astyanax asuncionensis Géry, 1972

ILPLA 11 (2 ej.). Argentina, Buenos Aires, partido Berisso, Balneario Municipal, Berisso, cuenca del Río de la Plata, 22/01/72; A. Miquelarena y otros.

ILPLA 135 (3 ej.). Argentina, Santa Fe, laguna Los Matadores, cuenca del río Bajo Paraná, 27/05/76; personal del INALI.

ILPLA 313 (1238 ej.). Argentina, Jujuy, departamento Santa Bárbara, arroyo Agua Caliente, cuenca del río San Francisco, 23° 44' S 64° 38' W. 29/03/87; R. Menni, A. Miquelarena y J. Casciotta.

Referencia n°: 06.

Observaciones: en el libro de registros figura arroyo Aguas Calientes; las coordenadas indican la localidad Agua Caliente.

- ILPLA 314 (87 ej.). Argentina, Jujuy, departamento Santa Bárbara, arroyo Agua Caliente, cuenca del río San Francisco, 23° 44' S 64° 38' W. 11/10/88; R. Menni, A. Miquelarena y J. Casciotta.
Referencia n°: 06.
Observaciones: en el libro de registros figura arroyo Aguas Calientes; las coordenadas indican la localidad Agua Caliente.
- ILPLA 315 (28 ej.). Argentina, Jujuy, departamento Santa Bárbara, arroyo Agua Caliente, cuenca del río San Francisco, 23° 44' S 64° 38' W. 08/91; R. Menni, H. López y S. Gómez.
Referencia n°: 06.
Observaciones: en el libro de registros figura arroyo Aguas Calientes; las coordenadas indican la localidad Agua Caliente.
- ILPLA 364 (10 ej.). Argentina, Jujuy, departamento Santa Bárbara, arroyo Agua Caliente, cuenca del río San Francisco, 23° 44' S 64° 38' W. 08/91; H. López, R. Menni y S. Gómez.
Observaciones: en el libro de registros figura arroyo Aguas Calientes; las coordenadas indican la localidad Agua Caliente.
- ILPLA 383 (2 ej.). Argentina, Misiones, departamento Iguazú, arroyo Urugua-í, cuenca del río Alto Paraná. 04/77; C. Guillén.
Referencia n°: 05; 10; 11; 13.
Observaciones: **en la sección material comparativo de las referencias 10, 11, y 13 figura erróneamente como ILPLA 382.**
- ILPLA 425 (126 ej.). Argentina, Formosa, departamento Bermejo, río Teuquito, R. N. Formosa, cuenca del río Bermejo, 24° 22' S 61° 42' W. 07/95; J. Mackoviak.
Observaciones: las coordenadas indican la Reserva Natural Formosa.
- ILPLA 495 (4 ej.). Argentina, Corrientes, departamento Bella Vista, riacho Carrizal, Bella Vista, cuenca del río Bajo Paraná, 28° 30' S 59° 03' W. 01/11/76; 3° año de la Cátedra de Zoología Vertebrados, FCNy M, UNLP.
Observaciones: las coordenadas indican la localidad Bella Vista.
- ILPLA 532 (1 ej.). Argentina, Chaco, departamento Presidencia de la Plaza, laguna Curiyú hacia el zanjoncito, al Norte de la laguna (loc. 3b), P. N. Chaco, cuenca del río Negro, 26° 50' S 59° 40' W. 04/07/96; A. Miquelarena, A. Aquino y H. Povedano.
Observaciones: las coordenadas indican el Parque Nacional Chaco.

- ILPLA 542 (51 ejs.). Argentina, Chaco, departamento Presidencia de la Plaza, río Negro en el límite hacia el norte con el P. N. Chaco (loc. 4), cuenca del río Negro, 26° 50' S 59° 40' W. 04/07/96; A. Miquelarena, H. Povedano y A. Aquino.
Observaciones: las coordenadas indican el Parque Nacional Chaco.
- ILPLA 564 (7 ejs.) Argentina, Corrientes río Santa Lucía, cuenca del río Bajo Paraná. 11/11/80 H. López y otros.
- ILPLA 573 (111 ejs.). Argentina, Formosa, departamento Pilcomayo, arroyo bajo el primer puente en el camino de Tte. General J. C. Sánchez a Colonia Pastoril, km 921 (loc. 7), cuenca del río Paraguay, 25° 30' S 58° 15' W. 08/86; H. López, R. Menni y J. Casciotta.
Observaciones: las coordenadas fueron calculadas sobre mapa satelital para la localidad 7.
- ILPLA 642 (19 ejs.). Argentina, Formosa, departamento Pilcomayo, arroyo bajo el primer puente en el camino de Tte. General J. C. Sánchez a Colonia Pastoril, km 921 (loc. 7), cuenca del río Paraguay, 25° 30' S 58° 15' W. 08/86; H. López, R. Menni y J. Casciotta.
Observaciones: las coordenadas fueron calculadas sobre mapa satelital para la localidad 7.
- ILPLA 651 (100 ejs.). Argentina, Formosa, departamento Pilcomayo, cava en la RN 11, aproximadamente 10 km de Clorinda (loc. 2), 25° 21' S 57° 43' W. 08/86; H. López, R. Menni y J. Casciotta.
Observaciones: las coordenadas fueron calculadas sobre mapa satelital para la localidad 2.
- ILPLA 719 (4 ejs.). Argentina, Entre Ríos, departamento Federación, Brazo Chico Mocoretá, cuenca del río Uruguay. 09/03/93; A. Espinach Ros y otros.
- ILPLA 724 (3 ejs.). Argentina, Entre Ríos, departamento Federación, Brazo Mocoretá, puente RN 14, cuenca del río Uruguay. 10/03/93; A. Espinach Ros y otros.
- ILPLA 733 (6 ejs.). Argentina, Entre Ríos, departamento Federación, Brazo Mandisoví, entrada fangosa entre dos puentes, cuenca del río Uruguay. 10/03/93; A. Espinach Ros y otros.
- ILPLA 738 (3 ejs.). Argentina, Entre Ríos, departamento Federación, ciudad de Federación, cuenca del río Uruguay, 31° 00' S 57° 54' W. 11/03/93; A. Espinach Ros y otros.
- ILPLA 742 (22 ejs.). República Oriental del Uruguay, departamento Salto, ciudad de Itapebí, cuenca del río Uruguay, 31° 18' S 57° 42' W. 12/03/93; A. Espinach Ros y otros.

- ILPLA 745 (1 ej.). Argentina, Entre Ríos, departamento Federación, Brazo Grande Mocoretá, cuenca del río Uruguay. 09/03/93; A. Espinach Ros y otros.
- ILPLA 765 (2 ej.). Argentina, Corrientes, departamento Monte Caseros, cerca de la boca del Mocoretá, cuenca del río Uruguay; 30° 43' S 57° 49' W. 09/03/93; A. Espinach Ros y otros.
Observaciones: las coordenadas indican la desembocadura del río Mocoretá al río Uruguay.
- ILPLA 786 (1 ej.). Argentina, Entre Ríos, departamento Federación, Gualeguaycito, cuenca del río Uruguay, 31° 14' S 57° 56' W. 11/03/93; A. Espinach Ros y otros.
Observaciones: las coordenadas indican el arroyo Gualeguaycito en su desembocadura al río Uruguay.
- ILPLA 803 (30 ej.). Argentina, Entre Ríos, departamento Federación, Brazo Mocoretá, cuenca del río Uruguay. 09/03/93; A. Espinach Ros y otros.
- ILPLA 804 (3 ej.). Argentina, Entre Ríos, departamento Federación, Brazo Mandisoví, arroyo entre puente del ferrocarril y puente RN 14, cuenca del río Uruguay. 10/03/93; A. Espinach Ros y otros.
- ILPLA 846 (5 ej.). Argentina, Formosa, departamento Bermejo, Vaca Perdida, cuenca del río Pilcomayo, 23° 29' S 61° 40' W. 18/04/88; H. López, R. Arámburu y J. Casciotta.
- ILPLA 1424 (60 ej.). Argentina, Salta, departamento General Güemes, río Saladillo, RN 34 cerca de General Güemes (loc. 65), cuenca del río San Francisco, 24° 40' S 65° 03' W. 19/08/91; R. Menni, H. López y S. Gómez.
Referencia n°: 09.
Observaciones: en la referencia figura como *Astyanax bimaculatus*; las coordenadas indican la localidad General Güemes.
- ILPLA 1449 (2 ej.). Argentina, Salta, departamento General José de San Martín, río Capiazuti, sobre el camino entre Aguaray y Campo Durán (loc. 56), cuenca del río Itiyuro, 22° 14' S 63° 42' W. 10/10/88; R. Menni y A. Miquelarena.
Referencia n°: 09.
Observaciones: en la referencia figura como *Astyanax bimaculatus*; las coordenadas indican la localidad Campo Durán.
- ILPLA 1459 (146 ej.). Argentina, Salta, departamento Anta, primer arroyo después del río Juramento, en Tararipa (loc. 5), cuenca del río Juramento, 25° 17' S 64° 36' W. 28/03/87; R. Menni y A. Miquelarena.
Referencia n°: 09.

Observaciones: en la referencia figura como *Astyanax bimaculatus*; las coordenadas fueron calculadas sobre mapa satelital e indican la localidad 5.

ILPLA 1477 (28 ej.). Argentina, Salta, departamento Metán, río Metán sobre la RP 46, camino entre Punta de Agua y La Costosa (loc. 2), cuenca del río Juramento, 25° 31' S 64° 38' W. 28/03/87; R. Menni y A. Miquelarena.

Referencia n°: 09.

Observaciones: en la referencia figura como *Astyanax bimaculatus*; las coordenadas fueron calculadas sobre mapa satelital e indican la intersección del río Metán con la RP 46.

ILPLA 1493 (58 ej.). Argentina, Jujuy, departamento Ledesma, arroyo Zanjón Seco, al N de Libertador General San Martín, RN 34 (loc. 64), cuenca del río San Francisco, 23° 41' S 64° 34' W. 17/08/91; R. Menni, H. López y S. Gómez.

Referencia n°: 09.

Observaciones: en el libro de registros figura arroyo Sanjón seco; las coordenadas fueron calculadas sobre mapa satelital e indican la localidad 64.

ILPLA 1507 (1 ej.). Argentina, Salta, departamento Anta, río Las Cañas, en la RP 5, entre Lumbrera y Las Víboras (loc. 53), cuenca del río Juramento, 25° 07' S 64° 34' W. 09/10/88; R. Menni y A. Miquelarena.

Referencia n°: 09.

Observaciones: en la referencia figura como *Astyanax bimaculatus*; las coordenadas fueron calculadas sobre mapa satelital e indican la intersección del río Las Cañas con la RP 5.

ILPLA 1512 (7 ej.). Argentina, Salta, departamento General José de San Martín, río Itiyuro, 500 m aguas abajo del dique, entre Aguaray y Estación Pocitos (loc. 58), 22° 07' S 63° 45' W. 11/10/88; R. Menni y A. Miquelarena.

Referencia n°: 09.

Observaciones: en la referencia figura como *Astyanax bimaculatus*; las coordenadas fueron calculadas sobre mapa satelital e indican la localidad 58.

ILPLA 1547 (1 ej.). Argentina, Misiones, departamento San Pedro, salto Horacio y arroyo Pepirí Miní, al final de la RP 21, en el área del camping del Salto del Moconá, cuenca del río Uruguay, 27° 15' S 53° 46' W. 07/01/01; R. Filiberto y otros.

Observaciones: las coordenadas fueron calculadas sobre mapa satelital e indican la intersección del arroyo Pepirí Miní con el final de la RP 21.

- ILPLA 1552 (3 ej.). Argentina, Misiones, departamento Candelaria, arroyo Santa Ana, debajo del puente de la RN 12, cuenca del río Alto Paraná. 27° 23' S 55° 36' W. 03/01/01 R. Filiberto y otros.
Observaciones: las coordenadas fueron calculadas sobre mapa satelital e indican la intersección del arroyo Santa Ana con la RN 12.
- ILPLA 1577 (1 ej.). Argentina, Entre Ríos, departamento Colón, río Uruguay, 31° 50' S 58° 10' W. 09/01/01; R. Filiberto y otros.
Observaciones: las coordenadas fueron tomadas con GPS en el sitio de muestreo.
- ILPLA 1617 (4 ej.). Argentina, Chaco, departamento Presidencia de la Plaza, paraje Panza de Cabra, P. N. Chaco, cuenca del río Negro, 26° 50' S 59° 40' W. 04/95; H. Povedano.
Observaciones: las coordenadas indican el Parque Nacional Chaco.
- ILPLA 1650 (1 ej.). Argentina, Entre Ríos, departamento Concordia, arroyo Grande o del Pedernal, cuenca del río Uruguay, 31° 43' S 58° 07' W. 28/01/02; M. Montenegro.
Observaciones: en el libro de registros figura como arroyo Grande o Pedernal; las coordenadas indican su desembocadura al río Uruguay.

Astyanax cf. bimaculatus

- ILPLA 186 (4 ej.). Argentina, Formosa, departamento Pilcomayo, cava en el cruce de la RN 11 con el camino a Tte. General J. C. Sánchez (= riacho Hé-Hé), 27 km de Clorinda (loc. 3), cuenca del río Paraguay, 25° 23' S 58° 18' W. 08/86; J. Casciotta, H. López y R. Menni.
Observaciones: las coordenadas fueron calculadas sobre mapa satelital para la localidad 3.
- ILPLA 194 (1 ej.). Argentina, Formosa, departamento Formosa, riacho Timbo Porá (loc. 9), cuenca del río Paraguay, 25° 54' S 58° 07' W. 08/86; H. López, R. Menni y J. Casciotta.
Observaciones: en el libro de registro figura río Timbo-Porá; las coordenadas fueron calculadas sobre mapa satelital para la localidad 9.
- ILPLA 309 (1 ej.). Argentina, Corrientes, departamento Capital, río Paraná, km 1218, Perichón, cuenca del río Bajo Paraná, 27° 28' S 58° 50' W. 18-22/07/94; Departamento de Pesca.
Observaciones: las coordenadas indican la localidad Corrientes, km 1219.
- ILPLA 407 (13 ej.). Argentina, Formosa, departamento Pilcomayo, P. N. Pilcomayo, cuenca del río Pilcomayo, 25° 12' S 58° 00' W. 07/95; J. Mackoviak.

- ILPLA 536 (4 ej.). Argentina, Chaco, departamento Presidencia de la Plaza, laguna Curiyù o Panza de Cabra a 8 km al S del campamento (loc. 3), P. N. Chaco, cuenca del río Negro, 26° 50' S 59° 40' W. 04/07/96; A. Miquelarena, A. Aquino y H. Povedano.
Observaciones: las coordenadas indican el Parque Nacional Chaco.
- ILPLA 662 (2 ej.). Argentina, Formosa, departamento Formosa, riacho Timbo Porá (loc. 9), cuenca del río Paraguay, 25° 54' S 58° 07' W. 08/86; H. López, R. Menni y J. Casciotta.
Observaciones: las coordenadas fueron calculadas sobre mapa satelital para la localidad 9.
- ILPLA 670 (5 ej.). Argentina, Formosa, departamento Formosa, riacho Timbo Porá (loc. 9), cuenca del río Paraguay, 25° 54' S 58° 07' W. 08/86; H. López, R. Menni y J. Casciotta.
Observaciones: las coordenadas fueron calculadas sobre mapa satelital para la localidad 9.
- ILPLA 683 (13 ej.). Argentina, Misiones, arroyo Yabebiry, cuenca del río Alto Paraná, 27° 18' S 55° 32' W. 04-05/1991; H. López y O. García.
Observaciones: en el libro de registros figura como Yabebyry; las coordenadas indican su desembocadura.
- ILPLA 686 (4 ej.). Argentina, Misiones, arroyo Yabebiry, cuenca del río Alto Paraná, 27° 18' S 55° 32' W. 04-05/1991; H. López y O. García.
Observaciones: en el libro de registros figura como Yabebyry; las coordenadas indican su desembocadura.
- ILPLA 781 (3 ej.). Argentina, Corrientes, departamento Monte Caseros, Mocoretá, puente RN 14, cuenca del río Uruguay. 10/03/93; A. Espinach Ros y otros.
- ILPLA 831 (40 ej.). Argentina, Formosa, departamento Pilcomayo, cava en el cruce de la RN 11 con el camino a Tte. General J. C. Sánchez (= riacho Hé-Hé), 27 km de Clorinda (loc. 3), cuenca del río Paraguay, 25° 23' S 58° 18' W. 11/08/86; J. Casciotta, H. López y R. Menni.
Observaciones: las coordenadas fueron calculadas sobre mapa satelital para la localidad 3.
- ILPLA 852 (3 ej.). Argentina, Formosa, departamento Pilcomayo, cava en el cruce de la RN 11 con el camino a Tte. General J. C. Sánchez (= riacho Hé-Hé), 27 km de Clorinda (loc. 3), cuenca del río Paraguay, 25° 23' S 58° 18' W. 11/08/86; H. López, R. Menni y J. Casciotta.
Observaciones: las coordenadas fueron calculadas sobre mapa satelital para la localidad 3.

ILPLA 960 (4 ej.). Argentina, Corrientes, departamento Mburucuyá, P. N. Mburucuyá (loc. 3), cuenca del río Bajo Paraná, 26° 05' - 27° 58' S 58° 08' - 57° 59' W. 09/96; A. Miquelarena, A. Aquino y L. Protogino.

Observaciones: el rango de coordenadas indica la localización del Parque Nacional Mburucuyá.

Astyanax cordovae (Günther, 1880)

ILPLA 44 (2 ej.). Argentina, Córdoba, departamento Capital, río Primero en puente Zipoli, ciudad de Córdoba, 31° 24' S 64° 11' W. 24/09/88; H. Haro.

Referencia n°: 10; 11; 13.

Observaciones: las coordenadas indican la ciudad de Córdoba.

Astyanax eigenmanniorum (Cope, 1894)

ILPLA 120 (10 ej.). Argentina, Córdoba, departamento San Alberto, arroyo San Lorenzo, San Lorenzo, cuenca del río Panaholma, 31° 40' S 65° 01' W. 02/91; M. López Miquelarena y C. Miquelarena.

Observaciones: las coordenadas indican la localidad San Lorenzo.

ILPLA 155 (3 ej.). Argentina, Buenos Aires, partido Berisso, arroyo El Pescado, cuenca del Río de la Plata, 34° 55' S 57° 47' W. 24/03/92; A. Aquino, S. Gómez y L. Protogino.

ILPLA 182 (46 ej.). Argentina, Buenos Aires, partido Mercedes, río Luján, Mercedes, Delta del Paraná, 34° 39' S 59° 26' W. 18/02/75; Crusans y R. Taberner.

Observaciones: las coordenadas indican la localidad Mercedes.

ILPLA 344 (3 ej.). Argentina, Jujuy, departamento Santa Bárbara, arroyo Agua Caliente, cuenca del río San Francisco, 23° 44' S 64° 38' W. 17/08/91; R. Menni, H. López y S. Gómez.

Referencia n°: 06.

Observaciones: en el libro de registros figura arroyo Aguas Calientes; las coordenadas indican la localidad Agua Caliente.

ILPLA 474 (3 ej.). Argentina, Buenos Aires, río Samborombón, 35° 43' S 57° 40' W. 27/04/76; O. Padin y otros.

Observaciones: las coordenadas indican la desembocadura del río Samborombón en la bahía de igual nombre.

ILPLA 490 (10 ej.). Argentina, Buenos Aires, río Samborombón, 35° 43' S 57° 40' W. 27/04/76; O. Padin, L. Protogino y C. Fiorito.

Observaciones: las coordenadas indican la desembocadura del río Samborombón en la bahía de igual nombre.

ILPLA 566 (5 ej.). Argentina, Buenos Aires, partido Junín, laguna El Carpincho, cuenca del río Salado, 34° 35' S 60° 55' W. 11/81; C. Togo

- ILPLA 705 (7 ej.). Argentina, Buenos Aires, partido Chascomús, laguna Chascomús, cuenca del río Salado, 35° 36' S 58° 02' W. 05/79; C. Togo y H. López.
Referencia n°: 10; 11; 13.
- ILPLA 709 (32 ej.). Argentina, Buenos Aires, partido Chascomús, laguna Chascomús, cuenca del río Salado, 35° 40' S 58° 02' W. 11/01/84; J. Iwaszkiw y otros.
- ILPLA 713 (4 ej.). Argentina, Buenos Aires, partido Brandsen, banquina camino Altamirano-Chascomús, cuenca del río Samborombón, 35° 21' S 58° 09' W. 27/04/76; O. Padin, L. Protogino y C. Fiorito.
Observaciones: las coordenadas indican la localidad Altamirano.
- ILPLA 716 (6 ej.). Argentina, Buenos Aires, partido Chascomús, laguna Chascomús, cuenca del río Salado, 35° 36' S 58° 02' W. 15/04/84; O. Padin y J. Iwaszkiw.
Referencia n°: 10; 11; 13.
- ILPLA 1221 (3 ej.). Argentina, Buenos Aires, Río de la Reconquista, cuenca del río Luján, 34° 25' S 58° 35' W. 23/06/74; R. Taberner.
Observaciones: en el libro de registros figura como río Reconquista; las coordenadas indican su desembocadura al río Luján.
- ILPLA 1229 (4 ej.). Argentina, Buenos Aires, partido Junín, laguna El Carpincho, cuenca del río Salado, 34° 35' S 60° 55' W. 07/78; C. Togo.
- ILPLA 1233 (9 ej.). Argentina, Buenos Aires, partido Lobos, laguna de Lobos, cuenca del río Salado, 35° 17' S 59° 07' W. 06/86; A. Miquelarena, L. Protogino y J. Casciotta.
- ILPLA 1237 (5 ej.). Argentina, Buenos Aires, partido Lobos, arroyo Las Garzas, cuenca del río Salado, 35° 14' S 59° 07' W. 27/12/85; J. Casciotta, A. Miquelarena y L. Protogino.
- ILPLA 1249 (13 ej.). Argentina, Buenos Aires, partido Chascomús, Chascomús, cuenca del río Salado, 35° 40' S 58° 02' W. 06/77; H. López.
- ILPLA 1261 (28 ej.). Argentina, Buenos Aires, partido Magdalena, arroyo El Destino, RP 11, cuenca del Río de la Plata, 35° 15' S 57° 40' W. 27/10/75; O. Padin, C. Fiorito y L. Protogino.
- ILPLA 1262 (4 ej.). Argentina, Buenos Aires, Río de la Reconquista, cuenca del río Luján, 34° 25' S 58° 35' W. 23/06/74; R. Taberner.
Observaciones: en el libro de registros figura como río Reconquista; las coordenadas indican su desembocadura al río Luján.
- ILPLA 1290 (15 ej.). Argentina, Buenos Aires, partido Lobos, laguna de Lobos, cuenca del río Salado, 35° 17' S 59° 07' W. 06/85; A. Miquelarena, L. Protogino y J. Casciotta.

ILPLA 1314 (9 ej.). Argentina, Entre Ríos, departamento Concordia, Cañada Alta, cuenca del arroyo Rabón, cuenca del río Uruguay, 31° 43' S 58° 03' W. 17/03/01; M. Montenegro.

Observaciones: las coordenadas indican la desembocadura del arroyo Rabón al arroyo Grande o del Pedernal.

ILPLA 1468 (1 ej.). Argentina, Salta, departamento Anta, primer arroyo después del río Juramento, en Tararipa (loc. 5), cuenca del río Juramento, 25° 17' S 64° 36' W. 28/03/87; R. Menni y A. Miquelarena.

Referencia n°: 09.

Observaciones: las coordenadas fueron calculadas sobre mapa satelital e indican la localidad 5.

ILPLA 1498 (1 ej.). Argentina, Jujuy, departamento Ledesma, arroyo Zanjón Seco, al N de Libertador General San Martín, RN 34 (loc. 64), cuenca del río San Francisco. 23° 41' S 64° 34' W. 17/08/91; R. Menni, H. López y S. Gómez.

Referencia n°: 09.

Observaciones: en el libro de registros figura arroyo Sanjón seco; las coordenadas fueron calculadas sobre mapa satelital e indican la localidad 64.

ILPLA 1508 (1 ej.). Argentina, Salta, departamento Anta, río Las Cañas, en la RP 5, entre Lumbrera y Las Víboras (loc. 53), cuenca del río Juramento, 25° 07' S 64° 34' W. 09/10/88; R. Menni y A. Miquelarena.

Referencia n°: 09.

Observaciones: las coordenadas fueron calculadas sobre mapa satelital e indican la intersección del río Las Cañas con la RP 5.

ILPLA 1519 (7 ej.). Argentina, Jujuy, arroyo innominado entre Zapla y San Salvador de Jujuy, antes del arroyo Huaico Mora (loc. 10), cuenca del río Grande, 24° 15' S 65° 08' W. 31/03/87; R. Menni y A. Miquelarena.

Referencia n°: 09.

Observaciones: las coordenadas indican la localidad Zapla.

ILPLA 1625 (31 ej.). Argentina, Buenos Aires, río Salado, camino Pila-Lezama, 35° 57' S 58° 00' W. 25/10/75; O. Padin, L. Protogino y C. Fiorito.

Observaciones: en el libro de registros figura como ruta Pilar-Lezama; las coordenadas fueron calculadas sobre mapa satelital e indican la intersección del río Salado con el camino.

Astyanax cf. eigenmaniorum

ILPLA 1488 (4 ej.). Argentina, Salta, departamento Metán, río Metán sobre la RP 46, camino entre Punta de Agua y La Costosa (loc. 2), cuenca del río Juramento, 25° 31' S 64° 38' W. 28/03/87; R. Menni y A. Miquelarena.

Referencia n°: 09.

Observaciones: las coordenadas fueron calculadas sobre mapa satelital e indican la intersección del río Metán con la RP 46.

Astyanax cf. fasciatus

ILPLA 2 (1 ej.). Argentina, Tucumán, departamento Tafí del Valle, arroyo en camino a La Ramadita, Tafí del Valle, cuenca del río Salí, 26° 52' S 65° 41' W. H. López, R. Menni y J. Casciotta.

Referencia n°: 01.

Observaciones: en la referencia figura como *Astyanax fasciatus*; las coordenadas indican la localidad Tafí del Valle.

ILPLA 56 (6 ej.). Argentina, Santa Fe, departamento La Capital, laguna Los Sapos, frente al INALI, cuenca del río Salado del Norte, 31° 40' S 60° 46' W. 30/08/77; personal del INALI.

Observaciones: las coordenadas indican la localidad Santo Tomé donde se ubica el INALI.

ILPLA 81 (8 ej.). Argentina, Buenos Aires, partido Escobar, canal El Cazador, Belén de Escobar, cuenca del río Luján, 34° 21' S 58° 49' W. 13/04/78; A. Miquelarena y otros.

Observaciones: las coordenadas indican la localidad Belén de Escobar.

ILPLA 151 (1 ej.). Argentina, Entre Ríos, departamento Islas del Ibicuy, arroyo Brazo Chico, a 10 km del río Uruguay, cuenca del río Uruguay, 33° 45' S 58° 32' W. 8-11/02/90; N. Landoni.

Observaciones: las coordenadas indican la desembocadura del arroyo Brazo Chico al río Uruguay.

ILPLA 156 (2 ej.). Argentina, Buenos Aires, partido Berisso, arroyo El Pescado, cuenca del Río de la Plata, 34° 55' S 57° 47' W. 24/03/92; A. Aquino, S. Gómez y L. Protogino.

ILPLA 307 (4 ej.). Argentina, Corrientes, departamento Bella Vista, riacho Carrizal, Bella Vista, cuenca del río Bajo Paraná, 28° 30' S 59° 03' W. 01/11/76; 3° año de la Cátedra de Zoología Vertebrados, FCNy M, UNLP.

Observaciones: las coordenadas indican la localidad Bella Vista.

ILPLA 409 (2 ej.). Argentina, Formosa, departamento Pilcomayo, P. N. Pilcomayo, cuenca del río Pilcomayo, 25° 12' S 58° 00' W. 07/95; J. Mackoviak.

- ILPLA 472 (3 ej.). Argentina, Buenos Aires, río Samborombón, 35° 43' S 57° 40' W. 27/04/76; O. Padin y otros.
Observaciones: las coordenadas indican la desembocadura del río Samborombón en la bahía de igual nombre.
- ILPLA 485 (2 ej.). Argentina, Buenos Aires, partido Ensenada, Río de la Plata, Punta Lara, 34° 49' S 57° 59' W. L. Castro.
Observaciones: las coordenadas indican la localidad Punta Lara.
- ILPLA 596 (64 ej.). Argentina, Buenos Aires, partido Lobos, laguna de Lobos, cuenca del río Salado, 35° 17' S 59° 07' W. 06/86; A. Miquelarena, L. Protogino y J. Casciotta.
Referencia n°: 10; 11; 13.
- ILPLA 764 (2 ej.). Argentina, Corrientes, departamento Monte Caseros, cerca de la boca del Mocoretá, cuenca del río Uruguay. 30° 43' S 57° 49' W. 09/03/93 A. Espinach Ros y otros.
Observaciones: las coordenadas indican la desembocadura del río Mocoretá al río Uruguay.
- ILPLA 980 (3 ej.). Argentina, Corrientes, departamento Santo Tomé, Garabí, cuenca del río Uruguay, 28° 12' S 55° 48' W. 10/88; H. López y otros.
Observaciones: las coordenadas indican la localidad Garabí.
- ILPLA 1058 (1 ej.). Argentina, Misiones, arroyo Cuña-Pirú, entre los departamentos Libertador General San Martín y Cainguás, cuenca del río Alto Paraná, 27° 08' S 54° 57' W. 05/97; R. Filiberto y N. Perelmuter.
Referencia n°: 08.
Observaciones: las coordenadas indican la naciente del arroyo Cuña-Pirú.
- ILPLA 1228 (8 ej.). Argentina, Buenos Aires, partido Junín, laguna El Carpincho, cuenca del río Salado, 34° 35' S 60° 55' W. 07/78; C. Togo.
- ILPLA 1234 (1 ej.). Argentina, Buenos Aires, partido Lobos, laguna de Lobos, cuenca del río Salado, 35° 17' S 59° 07' W. 06/86; A. Miquelarena, L. Protogino y J. Casciotta.
- ILPLA 1291 (2 ej.). Argentina, Buenos Aires, partido Lobos, laguna de Lobos, cuenca del río Salado, 35° 17' S 59° 07' W. 06/85; A. Miquelarena, L. Protogino y J. Casciotta.
- ILPLA 1316 (2 ej.). Argentina, Entre Ríos, departamento Concordia, Cañada Alta, cuenca del arroyo Rabón, cuenca del río Uruguay, 31° 43' S 58° 03' W. 17/03/01; M. Montenegro.
Observaciones: las coordenadas indican la desembocadura del arroyo Rabón al arroyo Grande o del Pedernal.

ILPLA 1530 (10 ej.; 4 d&t). Argentina, Misiones, departamento Iguazú, arroyo Tirica, debajo del puente de la RP 227 en el km 29, cuenca del río Alto Paraná, 26° 01' S 54° 22' W. 05/01/01; R. Filiberto y otros.

Observaciones: las coordenadas fueron tomadas con GPS en el sitio de muestreo y en el libro de registros por error figuran en la longitud 55° 22'.

ILPLA 1613 (1 ej.). Argentina, Buenos Aires, partido Punta Indio, Punta Piedras, en Punta Indio, cuenca del Río de la Plata, 35° 25' S 57° 08' W. 1992; L. Alcalde.

Observaciones: las coordenadas indican Punta Piedras.

Astyanax hermosus Miquelarena, Protogino & López, 2005

ILPLA 1690 **Holotipo**. Argentina, Córdoba, departamento Punilla, Valle Hermoso, río San Francisco, cuenca del río Primero, 31° 07' S 64° 29' W. 01/65; O. de Ferraris.

Referencia n°: 10; 11; 13.

Observaciones: las coordenadas indican la localidad Valle Hermoso.

ILPLA 1691 **Paratipos** (19 ej.; 2 d&t). Argentina, Córdoba, departamento Punilla, Valle Hermoso, río San Francisco, cuenca del río Primero, 31° 07' S 64° 29' W. 01/65; O. de Ferraris.

Referencia n°: 10; 11, 13.

Observaciones: las coordenadas indican la localidad Valle Hermoso.

ILPLA 1692 **Paratipos** (6 ej. d & t). Argentina, Córdoba, departamento Punilla, Valle Hermoso, río San Francisco, cuenca del río Primero, 31° 07' S 64° 29' W. 01/65; O. de Ferraris.

Referencia n°: 10; 11; 13.

Observaciones: las coordenadas indican la localidad Valle Hermoso.

Astyanax lineatus (Perugia, 1891)

ILPLA 316 (129 ej.). Argentina, Jujuy, departamento Santa Bárbara, arroyo Agua Caliente, cuenca del río San Francisco, 23° 44' S 64° 38' W. 29/03/87; R. Menni, A. Miquelarena y J. Casciotta.

Referencia n°: 06.

Observaciones: en el libro de registros figura arroyo Aguas Calientes; las coordenadas indican la localidad Agua Caliente.

ILPLA 317 (11 ej.). Argentina, Jujuy, departamento Santa Bárbara, arroyo Agua Caliente, cuenca del río San Francisco, 23° 44' S 64° 38' W. 11/10/91; R. Menni, A. Miquelarena y J. Casciotta.

Referencia n°: 06.

Observaciones: en el libro de registros figura arroyo Aguas Calientes; las coordenadas indican la localidad Agua Caliente.

ILPLA 318 (21 ej.). Argentina, Jujuy, departamento Santa Bárbara, arroyo Agua Caliente, cuenca del río San Francisco, 23° 44' S 64° 38' W. 08/91; R. Menni, H. López y S. Gómez.

Referencia n°: 06.

Observaciones: en el libro de registros figura arroyo Aguas Calientes; las coordenadas indican la localidad Agua Caliente.

ILPLA 365 (10 ej.). Argentina, Jujuy, departamento Santa Bárbara, arroyo Agua Caliente, cuenca del río San Francisco, 23° 44' S 64° 38' W. 08/91; H. López, R. Menni, R. y S. Gómez.

Observaciones: en el libro de registros figura arroyo Aguas Calientes; las coordenadas indican la localidad Agua Caliente.

ILPLA 1423 (85 ej.). Argentina, Salta, departamento General Güemes, río Saladillo, RN 34 cerca de General Güemes (loc. 65), cuenca del río San Francisco, 24° 40' S 65° 03' W. 19/08/91; R. Menni, H. López y S. Gómez.

Referencia n°: 09.

Observaciones: las coordenadas indican la localidad General Güemes.

ILPLA 1443 (2 ej.). Argentina, Jujuy, departamento Tumbaya, primer arroyo en el camino alrededor del dique La Ciénaga, desde el dique a Salta (loc. 17), cuenca del río Grande, 23° 42' S 65° 34' W. 04/87; R. Menni y A. Miquelarena.

Referencia n°: 09.

Observaciones: las coordenadas fueron calculadas sobre mapa satelital para la localidad La Ciénaga.

ILPLA 1446 (34 ej.). Argentina, Salta, departamento Metán, río de las Conchas, RN 34 y 9, 5 km al norte de Metán (loc. 51), cuenca del río Juramento, 25° 28' S 64° 57' W. 09/10/88; R. Menni y A. Miquelarena.

Referencia n°: 09.

Observaciones: las coordenadas indican la localidad Metán.

ILPLA 1471 (1 ej.). Argentina, Salta, departamento General José de San Martín, dique Itiyuro, a 4 km de la RN 34, entre Aguaray y Estación Pocitos, cuenca del río Itiyuro, 22° 11' S 63° 42' W. 10/10/88; R. Menni y A. Miquelarena.

Referencia n°: 09.

Observaciones: las coordenadas fueron calculadas sobre mapa satelital e indican el dique Itiyuro.

ILPLA 1487 (2 ej.). Argentina, Salta, departamento Metán, río Metán sobre la RP 46, camino entre Punta de Agua y La Costosa (loc. 2), cuenca del río Juramento. 25° 31' S 64° 38' W. 28/03/87 R. Menni y A. Miquelarena.

Referencia n°: 09; 10; 11; 13.

Observaciones: las coordenadas indican la intersección del río Metán con la RP 46.

ILPLA 1496 (122 ejs.). Argentina, Jujuy, departamento Ledesma, arroyo Zanjón Seco, al norte de Libertador General San Martín, RN 34 (loc. 64), cuenca del río San Francisco, 23° 41' S 64° 34' W. 17/08/91; R. Menni, H. López y S. Gómez.

Referencia n°: 09.

Observaciones: en el libro de registros figura arroyo Sanjón seco; las coordenadas fueron calculadas sobre mapa satelital e indican la localidad 64.

ILPLA 1515 (43 ejs.). Argentina, Jujuy, arroyo innominado, antes del arroyo Huaico Mora, entre Zapla y San Salvador de Jujuy, cuenca del río Grande, 24° 15' S 65° 08' W. 31/03/87; R. Menni y A. Miquelarena.

Referencia n°: 09; 10; 11; 13.

Observaciones: las coordenadas indican la localidad Zapla.

Astyanax cf. lineatus

ILPLA 1467 (21 ej.). Argentina, Salta, departamento Anta, primer arroyo después del río Juramento, en Tararipa (loc. 5), cuenca del río Juramento, 25° 17' S 64° 36' W. 28/03/87; R. Menni y A. Miquelarena.

Referencia n°: 09.

Observaciones: las coordenadas fueron calculadas sobre mapa satelital e indican la localidad 5.

Astyanax paranahybae Eigenmann, 1911

ILPLA 73 (1 ej.). Argentina, Santa Fe, departamento La Capital, alrededores de Santa Fe, cuenca del río Bajo Paraná, 31° 38' S 60° 42' W. G. Martínez Achenbach.

Observaciones: las coordenadas indican la localidad Santa Fe.

Astyanax paris Azpelicueta, Almirón & Casciotta

ILPLA 1686 (12 ej.). Argentina, Misiones, Departamento San Pedro, arroyo Fortaleza, en el puente de la RP 21, de Paraiso a unos 7 km en dirección de los Saltos del Moconá, cuenca del río Uruguay, 26° 46' S 54° 10' W. 07/01/01; R. Filiberto y otros.

Observaciones: las coordenadas fueron tomadas con GPS en el sitio de muestreo.

ILPLA 1687 (4 ej. d&t). Argentina, Misiones, departamento San Pedro, arroyo Fortaleza en el puente de la RP 21, de Paraiso a unos 7 km en dirección de los Saltos del Moconá, cuenca del río Uruguay, 26° 46' S 54° 10' W. 07/01/01; R. Filiberto y otros.
Observaciones: las coordenadas fueron tomadas con GPS en el sitio de muestreo.

Astyanax cf. pellegrini

ILPLA 319 (1 ej.). Argentina, Buenos Aires, Río de la Plata. 04/95; N. García Romero y M. Remes Lenicov.

Astyanax saguazu Casciotta, Almirón & Azpelicueta, 2003

ILPLA 1132 (1 ej.). Argentina, Misiones, departamento San Pedro, arroyo Yabotí Miní, 10 km aguas abajo RP 16, cuenca del río Uruguay. 23/01/95; J. Mackoviak.

ILPLA 1142 (1 ej.). Argentina, Misiones, departamento San Pedro, arroyo Yabotí Miní, 10 km aguas abajo RP 16, cuenca del río Uruguay. 23/01/95; J. Mackoviak.

ILPLA 1144 (1 ej.). Argentina, Misiones, departamento San Pedro, arroyo Yabotí Miní, 10 km aguas abajo RP 16, cuenca del río Uruguay. 23/01/95; J. Mackoviak.

ILPLA 1145 (1 ej.). Argentina, Misiones, departamento San Pedro, arroyo Yabotí Miní, 10 km aguas abajo RP 16, cuenca del río Uruguay. 23/01/95; J. Mackoviak.

ILPLA 1146 (1 ej.). Argentina, Misiones, departamento San Pedro, arroyo Yabotí Miní, 10 km aguas abajo RP 16, cuenca del río Uruguay. 23/01/95; J. Mackoviak.

Astyanax scabripinnis (Jenyns, 1842)

ILPLA 377 (12 ej.). Argentina, Misiones, departamento Iguazú, arroyo Urugua-í y RP 19, P. P. Islas Malvinas, cuenca del río Alto Paraná, 25° 48' S 54° 14' W. 02/86; N. Toresani y otros.

Referencia n°: 05.

Observaciones: las coordenadas fueron calculadas sobre mapa satelital e indican la localidad especificada en la publicación.

ILPLA 378 (1 ej.). Argentina, Misiones, departamento Iguazú, arroyo Uruzú y RP 19, cuenca del río Alto Paraná, 25° 50' S 54° 11' W. 09/86; N. Toresani y otros.

Referencia n°: 05.

Observaciones: las coordenadas fueron calculadas sobre el mapa satelital e indican la localidad especificada en la publicación.

ILPLA 379 (2 ej.). Argentina, Misiones, departamento General Manuel Belgrano, arroyo Uruguay-í en terrenos de la Cia. Alto Paraná, cuenca del río Alto Paraná, 25° 57' S 54° 07' W. 02/86; N. Toresani y otros.

Referencia n°: 05.

Observaciones: las coordenadas fueron calculadas sobre el mapa satelital e indican la localidad especificada en la publicación.

ILPLA 380 (3 ej.). Argentina, Misiones, departamento General Manuel Belgrano, arroyo Uruguay-í en terrenos de la Cia. Alto Paraná, cuenca del río Alto Paraná, 25° 57' S 54° 07' W. 08/86; N. Toresani y otros.

Referencia n°: 05.

Observaciones: las coordenadas fueron calculadas sobre el mapa satelital e indican la localidad especificada en la publicación.

ILPLA 381 (10 ej.). Argentina, Misiones, departamento General Manuel Belgrano, arroyo Uruguay-í en terrenos de la Cia. Intercontinental, cuenca del río Alto Paraná, 26° 15' S 53° 46' W. 11/86; N. Toresani y otros.

Referencia n°: 05.

Observaciones: las coordenadas fueron calculadas sobre el mapa satelital e indican la localidad especificada en la publicación.

Astyanax troya Azpelicueta, Casciotta & Almirón, 2002

ILPLA 478 (1 ej.). Argentina, Misiones, departamento Cainguás, arroyo Cuña-Pirú, cuenca del río Alto Paraná, 27° 08' S 54° 57' W. 22/07/96; F. de Durana y H. Oñatibia.

Referencia n°: 08.

Observaciones: en la referencia figura como *Astyanax* cf. *eigenmanniorum*; las coordenadas indican la naciente del arroyo Cuña-Pirú.

ILPLA 1115 (3 ej.). Argentina, Misiones, departamento General Manuel Belgrano, Salto Rolador, San Antonio, cuenca del río Uruguay, 26° 07' S 53° 45' W. 12/12/96; J. Mackoviak

Observaciones: las coordenadas indican la localidad San Antonio.

ILPLA 1152 (15 ej.). Argentina, Misiones, departamento Cainguás, arroyo Cuña-Pirú, cuenca del río Alto Paraná, 27° 08' S 54° 57' W. 22-26/09/97; R. Filiberto y F. de Durana.

Referencia n°: 08; 10; 11; 13.

Observaciones: en la referencia 08 figura como *Astyanax* cf. *eigenmanniorum*; las coordenadas indican la naciente del arroyo Cuña-Pirú.

- ILPLA 1153 (2 ej.). Argentina, Misiones, departamento Cainguás arroyo Cuña-Pirú, cuenca del río Alto Paraná, 27° 08' S 54° 57' W. 05/97 R. Filiberto y N. Perelmuter.
Referencia n°: 08.
Observaciones: en la referencia 08 figura como *Astyanax* cf. *eigenmanniorum*; las coordenadas indican la naciente del arroyo Cuña-Pirú.
- ILPLA 1154 (3 ej.). Argentina, Misiones, departamento Cainguás, arroyo Cuña-Pirú, cuenca del río Alto Paraná, 27° 08' S 54° 57' W. 29/11/99; R. Filiberto y L. Protogino.
Referencia n°: 08; 10; 11; 13.
Observaciones: en la referencia 08 figura como *Astyanax* cf. *eigenmanniorum*; las coordenadas indican la naciente del arroyo Cuña-Pirú.
- ILPLA 1155 (2 ej.). Argentina, Misiones, departamento Cainguás, arroyo Cuña-Pirú, cuenca del río Alto Paraná, 27° 08' S 54° 57' W. 01/12/99; R. Filiberto y L. Protogino.
Referencia n°: 08.
Observaciones: en la referencia figura como *Astyanax* cf. *eigenmanniorum*; las coordenadas indican la naciente del arroyo Cuña-Pirú.
- ILPLA 1156 (14 ej.). Argentina, Misiones, departamento Cainguás, arroyo Cuña-Pirú, cuenca del río Alto Paraná, 27° 08' S 54° 57' W. 18-22/09/00; A. Miquelarena y otros.
Referencia n°: 08; 10; 11; 13.
Observaciones: en la referencia 08 figura como *Astyanax* cf. *eigenmanniorum*; las coordenadas indican la naciente del arroyo Cuña-Pirú.
- ILPLA 1157 (6 ej.). Argentina, Misiones, departamento Cainguás, arroyo Tateto, cuenca del río Alto Paraná. 18-22/09/00; A. Miquelarena y otros.
Referencia n°: 08.
Observaciones: en la referencia 08 figura como *Astyanax* cf. *eigenmanniorum*.
- ILPLA 1158 (1 ej.). Argentina, Misiones, departamento Cainguás, arroyo Cuña-Pirú, cuenca del río Alto Paraná, 27° 08' S 54° 57' W. 19/07/98; R. Filiberto y L. Alcalde.
Referencia n°: 08.
Observaciones: en la referencia figura como *Astyanax* cf. *eigenmanniorum*; las coordenadas indican la naciente del arroyo Cuña-Pirú.
- ILPLA 1636 (85 ej.). Argentina, Misiones, departamento Cainguás, arroyo Cuña-Pirú en el balneario, cuenca del río Alto Paraná, 27° 08' S 54° 57' W. 15/03/00; H. López, R. Filiberto y E. Echeverry.

Observaciones: las coordenadas indican la naciente del arroyo
Cuña-Pirú.

Astyanax tumbayaensis Miquelarena & Menni, 2005

ILPLA 1513 **Paratipos** (7 ej.). Argentina, Jujuy, departamento Tumbaya, acequia cerca de la ruta que cruza el pueblo de Tumbaya (loc. 13), cuenca del río Grande, 23° 51' S 65° 28' W. 01/04/87; R. Menni y A. Miquelarena.

Referencia n°: 09; 10; 13.

Observaciones: en la referencia 09 figura como *Astyanax* sp. B; las coordenadas indican la localidad Tumbaya.

ILPLA 1702 **Holotipo**. Argentina, Jujuy, departamento Tumbaya, acequia cerca de la ruta que cruza el pueblo de Tumbaya (loc. 13), cuenca del río Grande, 23° 51' S 65° 28' W. 01/04/87; R. Menni y A. Miquelarena.

Referencia n°: 10; 13.

Observaciones: las coordenadas indican la localidad Tumbaya.

ILPLA 1703 **Paratipo** (1 ej. d&t). Argentina, Jujuy, departamento Tumbaya, acequia cerca de la ruta que cruza el pueblo de Tumbaya (loc. 13), cuenca del río Grande, 23° 51' S 65° 28' W. 01/04/87; R. Menni y A. Miquelarena.

Referencia n°: 10.

Observaciones: las coordenadas indican la localidad de Tumbaya.

Astyanax tupi Mirande, Almirón & Casciotta, 2003

ILPLA 1159 (2 ej. d&t). Argentina, Misiones, departamento Cainguás, arroyo Cuña-Pirú, cuenca del río Alto Paraná, 27° 08' S 54° 57' W. 29/11/99; R. Filiberto y L. Protogino.

Referencia n°: 08.

Observaciones: en la referencia figura como *Astyanax* sp.; las coordenadas indican la naciente del arroyo Cuña-Pirú.

ILPLA 1160 (1 ej.) Argentina, Misiones, departamento Cainguás, arroyo Cuña-Pirú, cuenca del río Alto Paraná, 27° 08' S 54° 57' W. 18-22/09/00; A. Miquelarena y otros.

Referencia n°: 08.

Observaciones: en la referencia figura como *Astyanax* sp.; las coordenadas indican la naciente del arroyo Cuña-Pirú.

ILPLA 1253 (2 ej.). Argentina, Misiones, departamento Cainguás, arroyo Cuña-Pirú, cuenca del río Alto Paraná, 27° 08' S 54° 57' W. 15/03/00; H. López, R. Filiberto y E. Echeverry.

Referencia n°: 08.

Observaciones: en la referencia figura como *Astyanax* sp.; las coordenadas indican la naciente del arroyo Cuña-Pirú.

***Bryconamericus* sp.**

ILPLA 385 (3 ej. d&t). Argentina, Misiones, departamento Iguazú, arroyo Urugua-í en isla Palacios, cuenca del río Alto Paraná, 25° 52' S 54° 20' W. 12/83; D. Somay.

Referencia n°: 05.

Observaciones: en la referencia figura como *Bryconamericus* sp. A; las coordenadas fueron calculadas sobre el mapa satelital e indican la localidad especificada en la publicación.

ILPLA 386 (1 ej. d&t). Argentina, Misiones, departamento Iguazú, arroyo Urugua-í en isla Palacios, cuenca del río Alto Paraná, 25° 52' S 54° 20' W. 02/86; N. Toresani y otros.

Referencia n°: 05.

Observaciones: en la referencia figura como *Bryconamericus* sp. A; las coordenadas fueron calculadas sobre mapa satelital e indican la localidad especificada en la publicación.

ILPLA 387 (1 ej.). Argentina, Misiones, departamento General Manuel Belgrano, arroyo Urugua-í en terrenos de la Cia. Alto Paraná, cuenca del río Alto Paraná, 25° 57' S 54° 07' W. 02/86; N. Toresani y otros.

Referencia n°: 05.

Observaciones: en la referencia figura como *Bryconamericus* sp. A; las coordenadas fueron calculadas sobre el mapa satelital e indican la localidad especificada en la publicación.

ILPLA 388 (10 ej.). Argentina, Misiones, departamento General Manuel Belgrano, arroyo Urugua-í en terrenos de la Cia. Intercontinental, cuenca del río Alto Paraná, 26° 15' S 53° 46' W. 12/86; N. Toresani y otros.

Referencia n°: 05.

Observaciones: en la referencia figura como *Bryconamericus* sp. A; las coordenadas fueron calculadas sobre mapa satelital e indican la localidad especificada en la publicación.

ILPLA 1738 (15 ej.). República Oriental del Uruguay, departamento Río Negro, río Negro, cuenca del río Uruguay. 33° 07' S 58° 02' W. 01/05; F. Firpo.

Observaciones: las coordenadas fueron tomadas con GPS en el sitio de muestreo.

Bryconamericus eigenmanni (Evermann & Kendall, 1906)

ILPLA 970 (8 ej.). Argentina, Córdoba, departamento Punilla, segundo arroyo Mallín-Tanti, cuenca del río Primero, 31° 20' S 64° 36' W. 11/79; H. López y otros.

Referencia n°: 07.

Observaciones: las coordenadas indican la localidad Tanti.

ILPLA 971 (19 ejs.; 8 d&t). Argentina, Córdoba, departamento Pocho, arroyo Cachimayo, cerca de Tanninga, cuenca del NO de Córdoba, 31° 20' S 65° 05' W. 11/79; H. López y otros.

Referencia n°: 07.

Observaciones: las coordenadas indican la localidad Tanninga

ILPLA 972 (17 ejs.). Argentina, Córdoba, departamento Punilla, Bialeto Massé, río Cosquín, cuenca del río Primero, 31° 18' S 64° 28' W. 15/07/92; G. Scrocchi y R. Martori.

Referencia n°: 07.

Observaciones: las coordenadas indican la localidad Bialeto Massé.

ILPLA 973 (15 ejs.; 4 d&t). Argentina, Córdoba, departamento Minas, arroyo Niñalquin, afluente del río Pichanas, cuenca del NO de Córdoba, 31° 08' S 65° 06' W. 11/79; H. López y otros.

Referencia n°: 07.

Observaciones: en el libro de registros figura como arroyo Niñanquil; las coordenadas pertenecen al arroyo.

ILPLA 974 (5 ejs.). Argentina, Córdoba, departamento Punilla, arroyo en camping, Villa Giardino, cuenca del río Primero, 31° 02' S 64° 29' W. 11/79; H. López y otros.

Referencia n°: 07.

Observaciones: las coordenadas indican la localidad Villa Giardino.

Bryconamericus exodon Eigenmann, 1907

ILPLA 1331 (30 ejs.). Argentina, Buenos Aires, partido San Nicolás, San Nicolás de los Arroyos, Delta del Paraná, 33° 20' S 60° 14' W. 21/05/94; J. Liotta, B. Giacosa y M. Wagner.

Referencia n°: 08.

Observaciones: en el libro de registros figura como San Nicolás.

ILPLA 1332 (34 ejs.). República Federativa de Brasil, Porto Saracussa, km 1585. 10/92; H. López, H. Calandra y J. Morales.

Referencia n°: 08.

Bryconamericus iheringii (Boulenger, 1887)

ILPLA 26 (8 ejs.). Argentina, Corrientes, río Santa Lucía, cuenca del río Bajo Paraná. 12/10/79; A. Miquelarena y J. Casciotta.

- ILPLA 154 (1 ej.). Argentina, Buenos Aires, partido Berisso, arroyo El Pescado, cuenca del Río de la Plata, 34° 55' S 57° 47' W. 24/03/92; A. Aquino, S. Gómez y L. Protogino.
- ILPLA 292 (10 ejs.). Argentina, Tucumán, departamento Burreuyacú, arroyo Artaza, camino El Sunchal-Villa Padre Monti, cuenca del río Salí, 26° 37' S 65° 04' W; 26° 29' S 64° 58' W. 11/05/80.
Referencia n°: 03.
Observaciones: en el libro de registros figura sólo como Sunchal; las coordenadas indican las localidades El Sunchal y Villa Padre Monti, en ese orden.
En la sección material comparativo de la referencia n°: 03 erróneamente este material figura como IPLA 298.
- ILPLA 293 (> 50 ejs.). Argentina, Buenos Aires, partido Gran Buenos Aires, Río de la Matanza, cuenca del Río de la Plata, 34° 39' S 58° 23' W. 09/11/74; R. Taberner y Bellonni.
Referencia n°: 03; 08.
Observaciones: en el libro de registros figura como río Matanza; las coordenadas indican su desembocadura al Río de la Plata donde su nombre cambia a Riachuelo.
- ILPLA 294 (16 ejs.). Argentina, Buenos Aires, partido Lobos, laguna de Lobos, cuenca del río Salado, 35° 17' S 59° 07' W. 03/1986; A. Miquelarena, L. Protogino y J. Casciotta.
Referencia n°: 03; 05; 08.
- ILPLA 295 (13 ejs.). Argentina, Buenos Aires, partido Berisso, arroyo El Pescado, cuenca del Río de la Plata, 34° 54' S 57° 47' W. 03/03/86; J. Casciotta, L. Protogino y A. Miquelarena.
Referencia n°: 03.
- ILPLA 296 (83 ejs.). Argentina, Buenos Aires, Río de la Reconquista, cuenca del río Luján. 34° 25' S 58° 35' W. 23/06/74; R. Taberner.
Referencia n°: 03.
Observaciones: en el libro de registros figura como río Reconquista; las coordenadas indican su desembocadura al río Luján.
- ILPLA 297 (37 ejs.). Argentina, Buenos Aires, partido Chascomús, laguna Chascomús, cuenca del río Salado, 35° 36' S 58° 02' W. 15/03/84; J. Iwaszkiw.
Referencia n°: 03; 07.
- ILPLA 298 (7 ejs.). Argentina, Buenos Aires, partido Chascomús, laguna Chascomús, cuenca del río Salado, 35° 36' S 58° 02' W. 07/08/84; J. Iwaszkiw.
Referencia n°: 03; 07; 08.

- ILPLA 491 (1 ej.). Argentina, Buenos Aires, río Samborombón, 35° 43' S 57° 40' W. 27/04/76; O. Padin, L. Protogino y C. Fiorito.
Observaciones: las coordenadas indican la desembocadura del río Samborombón en la bahía de igual nombre.
- ILPLA 594 (138 ejs.). Argentina, Buenos Aires, partido Mercedes, río Luján, Mercedes, Delta del Paraná, 34° 39' S 59° 26' W. 18/02/75; Cruzans y R. Taberner.
Observaciones: las coordenadas indican la localidad Mercedes.
- ILPLA 595 (7 ejs.). Argentina, Buenos Aires, partido Chascomús, laguna Chascomús, cuenca del río Salado, 35° 40' S 58° 02' W. 03/12/75; A. Miquelarena.
Referencia n°: 07.
- ILPLA 706 (2 ejs.). Argentina, Buenos Aires, partido Chascomús, laguna Chascomús, cuenca del río Salado, 35° 40' S 58° 02' W. 05/79; C. Togo y H. López.
- ILPLA 708 (12 ejs.). Argentina, Buenos Aires, partido Chascomús, laguna Chascomús, cuenca del río Salado, 35° 40' S 58° 02' W. 11/01/84; J. Iwaszkiw y otros.
- ILPLA 975 (18 ejs.). Argentina, Buenos Aires, partido Guaminí, laguna Cochicó, cuenca del río Salado-arroyo Vallimanca, 36° 55' S 62° 17' W. 05/10/93; H. López y otros.
Referencia n°: 07.
- ILPLA 1239 (2 ejs.). Argentina, Buenos Aires, partido Lobos, arroyo Las Garzas, cuenca del río Salado, 35° 14' S 59° 07' W. 27/12/85; J. Casciotta, A. Miquelarena y L. Protogino.
- ILPLA 1244 (7 ejs.). Argentina, Buenos Aires, partido Lobos, laguna de Lobos, cuenca del río Salado, 35° 17' S 59° 07' W. 06/86; A. Miquelarena, L. Protogino y J. Casciotta.
- ILPLA 1270 (1 ej.). Argentina, Buenos Aires, partido Brandsen, banquina en Altamirano, cuenca del río Samborombón, 35° 21' S 58° 09' W. 27/04/76; O. Padin, L. Protogino y C. Fiorito.
Observaciones: las coordenadas indican la localidad Altamirano.
- ILPLA 1490 (34 ejs.). Argentina, Salta, departamento Metán, río Metán sobre la RP 46, camino entre Punta de Agua y La Costosa (loc. 2), cuenca del río Juramento. 25° 31' S 64° 38' W. 28/03/87; R. Menni y A. Miquelarena.
Referencia n°: 09.
Observaciones: las coordenadas fueron calculadas sobre mapa satelital e indican la intersección del río Metán con la RP 46.
- ILPLA 1526 (16 ejs.). Argentina, Salta, departamento Candelaria, La Candelaria (loc. 1), cuenca del río Salí. 26° 06' S 65° 06' W. 27/03/87; R. Menni y A. Miquelarena.
Referencia n°: 09.

Observaciones: las coordenadas indican la localidad La Candelaria.

Bryconamericus cf. iheringii

ILPLA 466 (2 ej.). Argentina, Misiones, departamento Cainguás, arroyo Cuña-Pirú, cuenca del río Alto Paraná, 27° 08' S 54° 57' W. 22/07/96; F. de Durana y H. Oñatibia.

Referencia n°: 08.

Observaciones: las coordenadas indican la naciente del arroyo Cuña-Pirú.

ILPLA 1059 (2 ej.). Argentina, Misiones, arroyo Cuña-Pirú, entre los departamentos de Libertador Gral. San Martín y Cainguás, cuenca del río Alto Paraná, 27° 08' S 54° 57' W. 05/97; R. Filiberto y N. Perelmuter.

Referencia n°: 08.

Observaciones: las coordenadas indican la naciente del arroyo Cuña-Pirú.

ILPLA 1161 (> 30 ej.). Argentina, Misiones, departamento Cainguás, arroyo Cuña-Pirú, cuenca del río Alto Paraná, 27° 08' S 54° 57' W. 29/11/99; R. Filiberto y L. Protogino.

Referencia n°: 08.

Observaciones: las coordenadas indican la naciente del arroyo Cuña-Pirú.

ILPLA 1162 (> 30 ej.). Argentina, Misiones, departamento Cainguás, arroyo Cuña-Pirú, cuenca del río Alto Paraná, 27° 08' S 54° 57' W. 30/11/99; R. Filiberto y L. Protogino.

Referencia n°: 08.

Observaciones: las coordenadas indican la naciente del arroyo Cuña-Pirú.

ILPLA 1163 (> 30 ej.). Argentina, Misiones, departamento Cainguás, arroyo Cuña-Pirú, cuenca del río Alto Paraná, 27° 08' S 54° 57' W. 01/12/99; R. Filiberto y L. Protogino.

Referencia n°: 08.

Observaciones: las coordenadas indican la naciente del arroyo Cuña-Pirú.

ILPLA 1254 (5 ej.). Argentina, Misiones, departamento Cainguás, arroyo Cuña-Pirú, cuenca del río Alto Paraná, 27° 08' S 54° 57' W. 18/09/00; A. Miquelarena y R. Filiberto.

Referencia n°: 08.

Observaciones: las coordenadas indican la naciente del arroyo Cuña-Pirú.

ILPLA 1592 (5 ej.). Argentina, Misiones, salto Horacio y arroyo Pepirí Miní, al final de la RP 21, en el área del camping del Salto del Moconá, cuenca del río Uruguay, 27° 15' S 53° 46' W. 07/01/01; R. Filiberto y otros.

Observaciones: las coordenadas fueron calculadas sobre mapa satelital e indican el final de la RP 21.

ILPLA 1602 (18 ej.). Argentina, Misiones, departamento Iguazú, arroyo Tirica, debajo del puente de la RP 227 en el km 29, cuenca del río Alto Paraná, 26° 01' S 54° 22' W. 05/01/01; R. Filiberto y otros.

Observaciones: las coordenadas fueron tomadas con GPS en el sitio de muestreo y en el libro de registros por error figuran en la longitud 55° 22'.

ILPLA 1606 (8 ej.). Argentina, Entre Ríos, pequeños arroyos sin nombre en la estancia Los Monigotes, cuenca del río Uruguay. 09/01/01; R. Filiberto y otros.

Bryconamericus mennii Miquelarena, Protogino, Filiberto & López, 2002

ILPLA 389 (3 ej.). Argentina, Misiones, departamento Iguazú, arroyo Urugua-í en isla Palacios, cuenca del río Alto Paraná, 25° 50' S 54° 15' W. 02/86; N. Toresani y otros.

Referencia n°: 05; 08.

Observaciones: En la referencia 05 figura como *Bryconamericus* sp.B.

ILPLA 1060 **Paratipos** (4 ej.). Argentina, Misiones, departamento Cainguás, arroyo Cuña-Pirú, cuenca del río Alto Paraná, 27° 10' S 54° 57' W. 19/07/98; R. Filiberto y L. Alcalde.

Referencia n°: 08.

Observaciones: las coordenadas indican la naciente del arroyo Cuña-Pirú.

ILPLA 1164 **Paratipos** (5 ej.). Argentina, Misiones, departamento Cainguás, arroyo Cuña-Pirú, cuenca del río Alto Paraná, 27° 10' S 54° 57' W. 29/11/99; R. Filiberto y L. Protogino.

Referencia n°: 08.

Observaciones: las coordenadas indican la naciente del arroyo Cuña-Pirú.

ILPLA 1165 **Paratipos** (5 ej.). Argentina, Misiones, departamento Cainguás, arroyo Cuña-Pirú, cuenca del río Alto Paraná, 27° 10' S 54° 57' W. 30/11/99; R. Filiberto y L. Protogino.

Referencia n°: 08.

Observaciones: las coordenadas indican la naciente del arroyo Cuña-Pirú.

ILPLA 1166 **Paratipos** (14 ej.). Argentina, Misiones, departamento Cainguás, arroyo Cuña-Pirú, cuenca del río Alto Paraná, 27° 10' S 54° 57' W. 01/12/99; R. Filiberto y L. Protogino.

Referencia n°: 08.

Observaciones: las coordenadas indican la naciente del arroyo Cuña-Pirú.

ILPLA 1251 **Holotipo**. Argentina, Misiones, departamento Cainguás, arroyo Cuña-Pirú, cuenca del río Alto Paraná, 27° 10' S 54° 57' W. 18/09/00; A. Miquelarena y R. Filiberto.

Referencia n°: 08.

Observaciones: las coordenadas indican la naciente del arroyo Cuña-Pirú.

ILPLA 1329 **Paratipos** (12 ej.). Argentina, Misiones, departamento Cainguás, arroyo Cuña-Pirú, cuenca del río Alto Paraná, 27° 10' S 54° 57' W. 29/11/99; R. Filiberto y L. Protogino.

Referencia n°: 08.

Observaciones: las coordenadas indican la naciente del arroyo Cuña-Pirú.

ILPLA 1330 **Paratipos** (7 ej.). Argentina, Misiones, departamento Cainguás, arroyo Cuña-Pirú, cuenca del río Alto Paraná, 27° 10' S 54° 57' W. 18/09/00; A. Miquelarena y R. Filiberto.

Referencia n°: 08.

Observaciones: las coordenadas indican la naciente del arroyo Cuña-Pirú.

ILPLA 1661 (29 ej.). Argentina, Misiones, departamento Cainguás, arroyo Cuña-Pirú, cuenca del río Alto Paraná, 27° 10' S 54° 57' W. 29/11/99; R. Filiberto y L. Protogino.

Observaciones: las coordenadas indican la naciente del arroyo Cuña-Pirú.

ILPLA 1662 (42 ej.). Argentina, Misiones, departamento Cainguás, arroyo Cuña-Pirú, cuenca del río Alto Paraná, 27° 10' S 54° 57' W. 30/11/99; R. Filiberto y L. Protogino.

Observaciones: las coordenadas indican la naciente del arroyo Cuña-Pirú.

ILPLA 1663 (13 ej.). Argentina, Misiones, departamento Cainguás, arroyo Cuña-Pirú, cuenca del río Alto Paraná, 27° 10' S 54° 57' W. 01/12/99; R. Filiberto y L. Protogino.

Observaciones: las coordenadas indican la naciente del arroyo Cuña-Pirú.

ILPLA 1664 (4 ej. d&t). Argentina, Misiones, departamento Cainguás, arroyo Cuña-Pirú, cuenca del río Alto Paraná, 27° 10' S 54° 57' W. 29/11/99; R. Filiberto y L. Protogino.

Observaciones: las coordenadas indican la naciente del arroyo Cuña-Pirú.

Bryconamericus stramineus Eigenmann, 1908

ILPLA 320 (2 ej.). Argentina, Buenos Aires, Río de la Plata. 04/95;
N.García Romero y M. Remes Lenicov.

Referencia n°: 08.

ILPLA 339 (19 ej.). Argentina, Jujuy, departamento Santa Bárbara, arroyo
Agua Caliente, cuenca del río San Francisco, 23° 44' S 64°
38' W. 29/03/87; R. Menni, A. Miquelarena y J. Casciotta.

Referencia n°: 06; 08.

Observaciones: en el libro de registros figura arroyo Aguas
Calientes; las coordenadas indican la localidad
Agua Caliente.

ILPLA 739 (2 ej.). Argentina, Entre Ríos, departamento Federación,
Ciudad de Federación, cuenca del río Uruguay, 31° 00' S 57°
54' W. 11/03/93; A. Espinach Ros y otros.

Referencia n°: 08.

ILPLA 1087 (1 ej.). Argentina, Buenos Aires, partido Zárate, río Paraná de
las Palmas, a la altura de la Central Nuclear Atucha, Delta del
Paraná, 34° 03' S 59° 12' W. 13/06/95; L. Mercado.

Referencia n°: 08.

Observaciones: las coordenadas indican la localidad Lima, a
11 km de donde se emplaza la Central Nuclear
Atucha.

ILPLA 1208 (5 ej.). Argentina, Misiones, departamento Cainguás, arroyo
Cuña-Pirú, cuenca del río Alto Paraná, 27° 08' S 54° 57' W.
15/03/00; H. López, R. Filiberto y E. Echeverry.

Referencia n°: 08.

Observaciones: las coordenadas indican la naciente del arroyo
Cuña-Pirú.

ILPLA 1553 (10 ej.). Argentina, Misiones, departamento Candelaria, arroyo
Santa Ana, debajo del puente de la RN 12, cuenca del río Alto
Paraná, 27° 23' S 55° 36' W. 03/01/01; R. Filiberto y otros.

Observaciones: las coordenadas fueron calculadas sobre mapa
satelital e indican la intersección del arroyo
Santa Ana con la RN 12.

ILPLA 1694 (11 ej.). Argentina, Corrientes, río Corrientes, 2 km aguas abajo
de los Esteros del Iberá, estancia El Dorado, cuenca del río Bajo
Paraná. 22/03/04; P. Pessacq.

ILPLA 1805 (5 ej.). Argentina, Misiones, departamento Guaraní, arroyo
Yabotí-Guazú, junto al puente de acceso al P. P. Moconá,
cuenca del río Uruguay, 26° 57' S 54° 08' W. 22/06/06;
M. L. Chatellenaz.

Observaciones: las coordenadas indican la unión del arroyo
Yabotí-Guazú con el Yabotí-Miní.

ILPLA 1806 (6 ej.). Argentina, Misiones, departamento Guaraní, río Uruguay, frente a Piedra Bugre, aguas abajo de los saltos, P. P. Moconá, cuenca del río Uruguay. 23/06/06; M. L. Chatellenaz.

Bryconamericus cf. stramineus

ILPLA 1593 (30 ej.). Argentina, Misiones, departamento San Pedro, salto Horacio y arroyo Pepirí Miní, al final de la RP 21, en el área del camping del Salto del Moconá, cuenca del río Uruguay, 27° 15' S 53° 46' W. 07/01/01; R. Filiberto y otros.

Observaciones: las coordenadas fueron calculadas sobre mapa satelital e indican el final de la RP 21.

***Bryconamericus thomasi* Fowler, 1940**

ILPLA 282 (128; 1 d&t). Argentina, Jujuy, departamento Santa Bárbara, arroyo Agua Caliente, cuenca del río San Francisco, 23° 44' S 64° 38' W. 29/03/87; A. Miquelarena, R. Menni y J. Casciotta.

Referencia n°: 03; 06; 08.

Observaciones: en el libro de registros figura arroyo Aguas Calientes; las coordenadas indican la localidad Agua Caliente.

ILPLA 283 (9 ej.). Argentina, Jujuy, departamento Santa Bárbara, arroyo Agua Caliente, cuenca del río San Francisco, 23° 44' S 64° 38' W. 11/10/88; R. Menni, A. Miquelarena y J. Casciotta.

Referencia n°: 03; 06.

Observaciones: en el libro de registros figura arroyo Aguas Calientes; las coordenadas indican la localidad Agua Caliente.

ILPLA 284 (28 ej.). Argentina, Jujuy, departamento Ledesma, río Duraznal, Parque Nacional Calilegua, cuenca del río San Francisco, 23° 44' S 64° 56' W. 30/03/87; R. Menni y A. Miquelarena.

Referencia n°: 03.

Observaciones: las coordenadas indican el río Duraznal.

ILPLA 285 (6 ej.). Argentina, Jujuy, departamento Dr. Manuel Belgrano, afluente del río Tiraxi, a la altura del cementerio, cuenca del río San Francisco, 23° 55' S 65° 21' W. 07/10/82; S. Menu Marque.

Referencia n°: 03.

Observaciones: las coordenadas indican la localidad Tiraxi.

ILPLA 286 (2 ej.). Argentina, Jujuy, departamento Dr. Manuel Belgrano, arroyo entre Zapla y San Salvador de Jujuy, cuenca del río Grande, 24° 15' S 65° 08' W. 31/03/87; 31/03/87; R. Menni, A. Miquelarena y J. Casciotta.

Referencia n°: 03.

Observaciones: las coordenadas indican la localidad Zapla.

- ILPLA 287 (15 ejs.). Argentina, Salta, departamento Anta, primer arroyo después del río Juramento, cuenca del río Juramento. 28/03/87; R. Menni, A. Miquelarena y J. Casciotta.
Referencia n°: 03.
- ILPLA 288 (7 ejs.). Argentina, Salta, departamento Metán, río Metán, cuenca del río Juramento, 25° 16' S 64° 32' W. 28/03/87; A. Miquelarena, R. Menni y J. Casciotta.
Referencia n°: 03; 08.
Observaciones: las coordenadas indican la desembocadura del río Metán al embalse El Tunal.
- ILPLA 289 (18 ejs.). Argentina, Salta, departamento Anta, río en Paraje Las Víboras, RP 5 entre Las Víboras y Pozo de la Cruz, cuenca del río Juramento. 08/10/88; R. Menni, A. Miquelarena y J. Casciotta.
Referencia n°: 03.
- ILPLA 290 (58 ejs.). Argentina, Salta, departamento Anta, río Las Cañas, en la RP 5, entre Lumbrera y Las Víboras, cuenca del río Juramento. 09/10/88; A. Miquelarena, R. Menni y J. Casciotta.
Referencia n°: 03.
- ILPLA 291 (5 ejs.). Argentina, Salta, departamento General Güemes, arroyo Saladillo, RN 34 cerca de General Güemes (loc. 65), cuenca del río San Francisco, 24° 40' S 65° 03' W. 19/08/91; H. López, R. Menni y S. Gómez.
Referencia n°: 03.
Observaciones: en el libro de registros figura río Saladillo; las coordenadas indican la localidad General Güemes.
- ILPLA 1435 (2 ejs.). Argentina, Salta, departamento General Güemes, arroyo Saladillo, RN 34 cerca de General Güemes (loc. 65), cuenca del río San Francisco, 24° 40' S 65° 03' W. 19/08/91; R. Menni, H. López y S. Gómez.
Referencia n°: 09.
Observaciones: las coordenadas indican la localidad General Güemes.
- ILPLA 1441 (15 ejs.). Argentina, Jujuy, departamento Tumbaya, primer arroyo en el camino alrededor del dique La Ciénaga, desde el dique a Salta (loc. 17), cuenca del río Grande, 23° 42' S 65° 34' W. 04/87; R. Menni y A. Miquelarena.
Referencia n°: 09.
Observaciones: las coordenadas fueron calculadas sobre mapa satelital e indican la localidad La Ciénaga.

ILPLA 1447 (8 ej.). Argentina, Salta, departamento Metán, río de las Conchas, RN 34 y 9, 5 km al Norte de Metán (loc. 51), cuenca del río Juramento, 25° 28' S 64° 57' W. 09/10/88; R. Menni y A. Miquelarena.

Referencia n°: 09; 13.

Observaciones: las coordenadas indican la localidad Metán.

ILPLA 1469 (18 ej.). Argentina, Salta, departamento Anta, primer arroyo después del río Juramento, en Tararipa (loc. 5), cuenca del río Juramento, 25° 17' S 64° 36' W. 28/03/87; R. Menni y A. Miquelarena.

Referencia n°: 09.

Observaciones: las coordenadas fueron calculadas sobre mapa satelital e indican la localidad 5.

ILPLA 1491 (37 ej.). Argentina, Salta, departamento Metán, río Metán sobre la RP 46, camino entre Punta de Agua y La Costosa (loc. 2), cuenca del río Juramento, 25° 31' S 64° 38' W. 28/03/87; R. Menni y A. Miquelarena.

Referencia n°: 09.

Observaciones: las coordenadas fueron calculadas sobre mapa satelital e indican la localidad 2.

ILPLA 1500 (2 ej.). Argentina, Jujuy, departamento Ledesma, arroyo Zanjón Seco, al N de Libertador General San Martín, RN 34 (loc. 64), cuenca del río San Francisco, 23° 41' S 64° 34' W. 17/08/91; R. Menni, H. López y S. Gómez.

Referencia n°: 09.

Observaciones: en el libro de registros figura arroyo Sanjón seco; las coordenadas fueron calculadas sobre mapa satelital e indican la localidad 64.

ILPLA 1509 (4 ej.). Argentina, Salta, departamento Anta, río Las Cañas, en la RP 5, entre Lumbrera y Las Víboras (loc. 53), cuenca del río Juramento, 25° 07' S 64° 34' W. 09/10/88; R. Menni y A. Miquelarena.

Referencia n°: 09.

Observaciones: las coordenadas fueron calculadas sobre mapa satelital e indican la localidad 53.

Ctenobrycon alleni (Eigenmann & McAtee, 1907)

ILPLA 46 (4 ej.). Argentina, Formosa, departamento Formosa, riacho Passu-su, cuenca del río Paraguay, 26° 03' S 57° 57' W. 09/11/51; S. Pierotti.

Observaciones: en el libro de registros figura riacho Pazu Zú; las coordenadas indican su desembocadura al río Paraguay.

ILPLA 311 (1 ej.). Argentina, Corrientes, departamento Capital, río Paraná, km 1218, Perichón, cuenca del río Bajo Paraná, 27° 28' S 58° 50' W. 18-22/07/94; Departamento de Pesca.

Observaciones: las coordenadas indican la localidad Corrientes, km 1219.

ILPLA 493 (3 ej.). Argentina, Corrientes, departamento Bella Vista, riacho Carrizal, Bella Vista, cuenca del río Bajo Paraná, 28° 30' S 59° 03' W. 01/11/76; Cátedra de 3° de Zoología Vertebrados, FCNy M, UNLP.

Observaciones: las coordenadas indican la localidad Bella Vista.

ILPLA 559 (32 ej.). Argentina, Corrientes, departamento Bella Vista, riacho Carrizal, Bella Vista, cuenca del río Bajo Paraná, 28° 30' S 59° 03' W. 14/11/90; L. Protogino.

Observaciones: las coordenadas indican la localidad Bella Vista.

ILPLA 873 (2 ej.). Argentina, Corrientes, cuenca del río Bajo Paraná, 11/78; A. Miquelarena, C. Darrieu y J. Casciotta.

Cyanocharax lepiclastus Malabarba, Weitzman & Casciotta, 2003

ILPLA 1689 (8 ej.). Argentina, Misiones, departamento San Pedro, arroyo Fortaleza, en el puente de la RP 21, de Paraiso a unos 7 km hacia abajo del Salto de Moconá (límite departamentos San Pedro-Guaraní), municipio San Pedro, cuenca del río Uruguay, 26° 46' S 54° 10' W. 07/01/01; R. Filiberto y otros.

Referencia n°: 12.

Observaciones: las coordenadas fueron tomadas con GPS en el sitio de muestreo.

Cyanocharax uruguayensis (Messner, 1962)

ILPLA 1598 (1 ej.). Argentina, Misiones, departamento San Pedro, salto Horacio y arroyo Pepirí Miní, al final de la RP 21, en el área del camping del Salto del Moconá, cuenca del río Uruguay, 27° 15' S 53° 46' W. 07/01/01; R. Filiberto y otros.

Observaciones: las coordenadas fueron calculadas sobre mapa satelital e indican el final de la RP 21.

ILPLA 1688 (8 ej.). Argentina, Misiones, departamento Apóstoles, arroyo Chirimay Miní, bajo el puente de la RP 105 de San José a Apóstoles, cuenca del río Uruguay, 27° 52' S 55° 48' W. 08/01/01; R. Filiberto y otros.

Referencia n°: 12.

Observaciones: en la referencia figura como *C. macropinna* las coordenadas fueron calculadas sobre mapa satelital e indican la intersección del arroyo Chirimay Miní con la RP 105.

***Gymnocharacinus bergii* Steindachner, 1903**

- ILPLA 13 (3 ej.). Argentina, Río Negro, departamento Valcheta, arroyo Valcheta, nacientes, Chipauquil (corresponde a manantiales en la estancia El Rincón y el Destacamento Policial Chipauquil), cuenca del arroyo Valcheta, 40° 57' S 66° 39' W. 16/11/79; R. Arámburu, H. López y R. Menni.
Observaciones: las coordenadas indican el paraje Chipauquil.
- ILPLA 17 (10 ej.). Argentina, Río Negro, departamento Valcheta, Meseta Somuncurá, nacientes arroyo Valcheta, cuenca del arroyo Valcheta, 40° 57' S 66° 39' W. 20/02/90; N. Basso y J. Noriega.
Observaciones: las coordenadas indican el paraje Chipauquil.
- ILPLA 75 (5 ej.). Argentina, Río Negro, departamento Valcheta, arroyo Chipauquil, en el Destacamento, cuenca del arroyo Valcheta, 40° 57' S 66° 39' W. 16/11/79; R. Arámburu, R. Menni y H. López.
Observaciones: las coordenadas indican el paraje Chipauquil.
- ILPLA 77 (25 ej.). Argentina, Río Negro, departamento Valcheta, arroyo Chipauquil, cuenca del arroyo Valcheta, 40° 57' S 66° 39' W. 16/11/79; R. Arámburu, R. Menni y H. López.
Observaciones: las coordenadas indican el paraje Chipauquil.
- ILPLA 79 (36 ej.). Argentina, Río Negro, departamento Valcheta, arroyo Chipauquil, estancia El Rincón, cuenca del arroyo Valcheta, 40° 57' S 66° 39' W. 16/11/79; R. Arámburu, R. Menni y H. López.
Observaciones: las coordenadas indican el paraje Chipauquil.
- ILPLA 981 (2 ej.). Argentina, Río Negro, departamento Valcheta, arroyo Chipauquil, cuenca del arroyo Valcheta. 40° 57' S 66° 39' W. 16/11/79; R. Arámburu, R. Menni y H. López.
Observaciones: las coordenadas indican el paraje Chipauquil.

***Gymnocorymbus ternetzi* (Boulenger, 1895)**

- ILPLA 3 (3 ej.). Argentina, Corrientes, departamento Berón de Astrada, Puerto Yahapé, cuenca del río Alto Paraná, 27° 23' S 57° 42' W. 02/75; J. Fernández Santos y J. Castelli.
Referencia n°: 01.
- ILPLA 185 (6 ej.). Argentina, Formosa, departamento Pilcomayo, cava en el cruce de la RN 11 con el camino a Tte. General J. C. Sánchez (= riacho Hé-Hé), 27 km de Clorinda (loc. 3), cuenca del río Paraguay, 25° 23' S 58° 18' W. 08/86; J. Casciotta, H. López y R. Menni.
Observaciones: las coordenadas fueron calculadas sobre mapa satelital e indican la localidad 3.
- ILPLA 196 (2 ej.). Argentina, Formosa, departamento Formosa, riacho Timbo Porá (loc. 9), cuenca del río Paraguay, 25° 54' S 58° 07' W. 08/86; H. López, R. Menni y J. Casciotta.

- Observaciones: las coordenadas fueron calculadas sobre mapa satelital e indican la localidad 9.
- ILPLA 543 (1 ej.). Argentina, Misiones, departamento Capital, río Paraná en Nemesio Parma, Posadas, cuenca del río Alto Paraná, 27° 20' S 56° 00' W. 08/93; A. Miquelarena y L. Protogino.
Observaciones: las coordenadas indican la localidad Nemesio Parma.
- ILPLA 571 (79 ejs.). Argentina, Formosa, departamento Pilcomayo, arroyo bajo el primer puente en el camino de Tte. General J. C. Sánchez a Colonia Pastoril, km 921 (loc. 7), cuenca del río Paraguay, 25° 30' S 58° 15' W. 08/86; H. López, R. Menni y J. Casciotta.
Observaciones: las coordenadas fueron calculadas sobre mapa satelital e indican la localidad 7.
- ILPLA 634 (1 ej.). Argentina, Chaco, departamento Presidencia de la Plaza, laguna Palmar, aprox. a 100 km del P. N. Chaco, cuenca del río Bajo Paraná, 26° 50' S 59° 40' W. 04/95; H. Povedano.
Observaciones: las coordenadas indican el Parque Nacional Chaco.
- ILPLA 641 (29 ejs.). Argentina, Formosa, departamento Pilcomayo, arroyo bajo el primer puente en el camino de Tte. General J. C. Sánchez a Colonia Pastoril, km 921 (loc. 7), cuenca del río Paraguay, 25° 30' S 58° 15' W. 08/86; H. López, R. Menni y J. Casciotta.
Observaciones: las coordenadas fueron calculadas sobre mapa satelital e indican la localidad 7.
- ILPLA 653 (3 ejs.). Argentina, Formosa, departamento Pilcomayo, cava en la RN 11, aprox. 10 km de Clorinda (loc. 2), cuenca del río Pilcomayo, 25° 21' S 57° 43' W. 08/86; H. López, R. Menni y J. Casciotta.
Observaciones: las coordenadas fueron calculadas sobre mapa satelital e indican la localidad 2.
- ILPLA 656 (8 ejs.). Argentina, Formosa, departamento Formosa, riacho Timbo Porá (loc. 9), cuenca del río Paraguay, 25° 54' S 58° 07' W. 08/86; H. López, R. Menni y J. Casciotta.
Observaciones: las coordenadas fueron calculadas sobre mapa satelital e indican la localidad 9.
- ILPLA 833 (13 ejs.). Argentina, Formosa, departamento Pilcomayo, cava en el cruce de la RN 11 con el camino a Tte. General J. C. Sánchez (= riacho Hé-Hé), 27 km de Clorinda (loc. 3), cuenca del río Paraguay, 25° 23' S 58° 18' W. 11/08/86; J. Casciotta, H. López y R. Menni.
Observaciones: las coordenadas fueron calculadas sobre mapa satelital e indican la localidad 3.

ILPLA 849 (10 ej.). Argentina, Formosa, departamento Pilcomayo, cava en el cruce de la RN 11 con el camino a Tte. General J. C. Sánchez (= riacho Hé-Hé), 27 km de Clorinda (loc. 3), cuenca del río Paraguay. 25° 23' S 58° 18' W. 11/08/86; H. López, R. Menni y J. Casciotta.

Observaciones: las coordenadas fueron calculadas sobre mapa satelital e indican la localidad 3.

ILPLA 1077 (3 ej.). Argentina, Formosa, departamento Pilcomayo, arroyo en la RN 11 (Formosa a Clorinda), km 103, a 36 km de Clorinda, en frente a la entrada a la Gendarmería Nacional (loc. 1), cuenca del río Paraguay, 25° 38' S 57° 54' W. 08/86. R. Menni, H. López y J. Casciotta.

Observaciones: las coordenadas fueron calculadas sobre mapa satelital e indican la localidad 1.

***Hyphessobrycon* sp.**

ILPLA 489 (7 ej.). Argentina, Buenos Aires, río Samborombón, 35° 43' S 57° 40' W. 27/04/76; O. Padin, L. Protogino y C. Fiorito.

Observaciones: las coordenadas indican la desembocadura del río Samborombón en la bahía del mismo nombre.

ILPLA 1271 (1 ej.). Argentina, Buenos Aires, partido Brandsen, banquina en Altamirano, cuenca del río Samborombón, 35° 21' S 58° 09' W. 27/04/76; O. Padin, L. Protogino y C. Fiorito.

Observaciones: las coordenadas indican la localidad Altamirano.

ILPLA 1310 (15 ej.). Argentina, Buenos Aires, partido La Plata, arroyo en la localidad Correa, cuenca del Río de la Plata, 35° 02' S 57° 51' W. 05/03/89; J. Casciotta y A. Miquelarena.

Observaciones: las coordenadas indican la localidad Correa.

***Hyphessobrycon anisitsi* (Eigenmann, 1907)**

ILPLA 1315 (2 ej.; 1 d&t). Argentina, Entre Ríos, departamento Concordia, Cañada Alta, cuenca del arroyo Rabón, cuenca del río Uruguay, 31° 43' S 58° 03' W. 17/03/01; M. Montenegro.

Referencia n°: 12.

Observaciones: las coordenadas indican la desembocadura del arroyo Rabón al arroyo Grande o del Pedernal.

***Hyphessobrycon auca* Almirón, Casciotta, Bechara & Ruiz Diaz, 2004**

ILPLA 910 (19 ej.; 6 d&t). Argentina, Corrientes, departamento Mburucuyá, P. N. Mburucuyá (loc. 2), cuenca del río Bajo Paraná. 26° 05' - 27° 58' S 58° 08' - 57° 59' W. 27/09/96; A. Miquelarena, L. Protogino y A. Aquino.

Observaciones: el rango de coordenadas indica la localización del Parque Nacional Mburucuyá.

- ILPLA 912 (73 ej.). Argentina, Corrientes, departamento Mburucuyá, P. N. Mburucuyá (loc. 2), cuenca del río Bajo Paraná, 26° 05' - 27° 58' S 58° 08' - 57° 59' W. 27/09/96; A. Miquelarena, L. Protogino y A. Aquino.
Observaciones: el rango de coordenadas indica la localización del Parque Nacional Mburucuyá.
- ILPLA 947 (18 ej.; 8 d&t). Argentina, Corrientes, departamento Mburucuyá, P. N. Mburucuyá (loc. 2), cuenca del río Bajo Paraná, 26° 05' - 27° 58' S 58° 08' - 57° 59' W. 27/09/96; A. Miquelarena, A. Aquino y L. Protogino.
Observaciones: el rango de coordenadas indica la localización del Parque Nacional Mburucuyá.
- ILPLA 951 (7 ej.). Argentina, Corrientes, departamento Mburucuyá, P. N. Mburucuyá (loc. 2), cuenca del río Bajo Paraná. 26° 05' - 27° 58' S 58° 08' - 57° 59' W. 27/09/96; A. Miquelarena, L. Protogino y A. Aquino.
Observaciones: el rango de coordenadas indica la localización del Parque Nacional Mburucuyá.
- ILPLA 1211 (1 ej.). Argentina, Corrientes, departamento Mburucuyá, Parque Nacional Mburucuyá (loc. 2), cuenca del río Bajo Paraná, 26° 05' - 27° 58' S 58° 08' - 57° 59' W. 25/09/96; A. Miquelarena, L. Protogino y A. Aquino.
Observaciones: el rango de coordenadas indica la localización del Parque Nacional Mburucuyá.
- ILPLA 1212 (11 ej.). Argentina, Corrientes, departamento Mburucuyá, P. N. Mburucuyá (loc. 2), cuenca del río Bajo Paraná. 26° 05' - 27° 58' S 58° 08' - 57° 59' W. 25/09/96; A. Miquelarena, L. Protogino y A. Aquino.
Observaciones: el rango de coordenadas indica la localización del Parque Nacional Mburucuyá.
- ILPLA 1611 (> 70 ej.). Argentina, Corrientes, departamento Mburucuyá, laguna en las cercanías de la estancia Santa Teresa, P. N. Mburucuyá, cuenca del río Bajo Paraná, 28° 02' S 58° 00' W. 27/09/96; A. Miquelarena, A. Aquino y L. Protogino.
Observaciones: las coordenadas indican el sitio de muestreo.
- ILPLA 1612 (> 100 ej.). Argentina, Corrientes, departamento Mburucuyá, laguna en las cercanías de la estancia Santa Teresa, P. N. Mburucuyá, cuenca del río Bajo Paraná, 28° 02' S 58° 00' W. 27/09/96; A. Miquelarena, L. Protogino y A. Aquino.
Observaciones: las coordenadas indican el sitio de muestreo.

***Hyphessobrycon bifasciatus* Ellis, 1911**

ILPLA 147 (4 ejes.) República Federativa de Brasil, Estado de Rio Grande do Sul, RS, canal paralelo BR - 471, km 115 Estação Ecológica do Taim, 32° 30' S 52° 35' W. 21/04/79; P. Buckup y C. F. M. Mota Souto.

Referencia n°: 12.

Observaciones: las coordenadas indican la localidad Taim.

ILPLA 1587 (2 ejes.). República Federativa de Brasil, Estado de Rio Grande do Sul, RS, Estação Ecológica do Taim, 32° 30' S 52° 35' W. 22/06/79; P. Buckup y C. F. M. Souto.

Referencia n°: 12.

Observaciones: las coordenadas indican la localidad Taim.

ILPLA 1590 (3 ejes.). República Federativa de Brasil, Estado de Rio Grande do Sul, RS, entrada do Arroio Taim, Estação Ecológica do Taim. 32° 30' S 52° 35' W. 17/12/80; L. Malabarba y C. F. M. Souto.

Referencia n°: 12.

Observaciones: las coordenadas indican la localidad Taim.

Hyphessobrycon cf. bifasciatus

ILPLA 905 (35 ejes.). Argentina, Corrientes, departamento Mburucuyá, P. N. Mburucuyá (loc. 2), cuenca del río Bajo Paraná. 26° 05' - 27° 58' S 58° 08' - 57° 59' W. 27/09/96; A. Miquelarena, A. Aquino y L. Protogino.

Observaciones: el rango de coordenadas indica la localización del Parque Nacional Mburucuyá.

ILPLA 926 (17 ejes.). Argentina, Corrientes, departamento Mburucuyá, P. N. Mburucuyá (loc. 2), cuenca del río Bajo Paraná. 26° 05' - 27° 58' S 58° 08' - 57° 59' W. 25/09/96; A. Miquelarena, L. Protogino y A. Aquino.

Observaciones: el rango de coordenadas indica la localización del Parque Nacional Mburucuyá.

ILPLA 952 (3 ejes.). Argentina, Corrientes, departamento Mburucuyá, P. N. Mburucuyá (loc. 2), cuenca del río Bajo Paraná, 26° 05' - 27° 58' S 58° 08' - 57° 59' W. 27/09/96; A. Miquelarena, A. Aquino y L. Protogino.

Observaciones: el rango de coordenadas indica la localización del Parque Nacional Mburucuyá.

***Hyphessobrycon boulengeri* (Eigenmann, 1907)**

ILPLA 486 (4 ejes.). República Federativa de Brasil, Estado de Rio Grande do Sul, RS, Estação Ecológica do Taim, 32° 30' S 52° 35' W. 17/12/80; L. Malabarba & M. Souto.

Referencia n°: 12.

Observaciones: en la referencia figura como *H. reticulatus*; las coordenadas indican la localidad Taim.

***Hyphessobrycon elachys* Weitzman, 1984**

ILPLA 906 (66 ej.). Argentina, Corrientes, departamento Mburucuyá, P. N. Mburucuyá (loc. 2), cuenca del río Bajo Paraná. 26° 05' - 27° 58' S 58° 08' - 57° 59' W. 27/09/96; A. Miquelarena, L. Protogino y A. Aquino.

Observaciones: el rango de coordenadas indica la localización del Parque Nacional Mburucuyá.

***Hyphessobrycon eques* (Steindachner, 1882)**

ILPLA 36 (5 ej.). Argentina, Corrientes, departamento Berón de Astrada, Tuyutí, charcos de desborde del Paraná, cuenca del río Alto Paraná, 27° 20' S 57° 48' W. 18/11/75; R. Taberner; J. Fernández Santos y J. Castelli.

Observaciones: las coordenadas indican el riacho Tuyutí.

ILPLA 505 (125 ej.). Argentina, Corrientes, departamento Mburucuyá, laguna en cercanías de la estancia, loc. 1, P. N. Mburucuyá, cuenca del río Bajo Paraná, 26° 05' - 27° 58' S 58° 08' - 57° 59' W. 24/09/96; A. Miquelarena, A. Aquino y L. Protogino.

Observaciones: el rango de coordenadas indica la localización del Parque Nacional Mburucuyá.

ILPLA 550 (10 ej.). Argentina, Misiones, departamento Capital, río Paraná en Nemesio Parma, Posadas, cuenca del río Alto Paraná, 27° 20' S 56° 00' W. 08/93 A. Miquelarena y L. Protogino.

Observaciones: las coordenadas indican la localidad Nemesio Parma.

ILPLA 861 (17 ej.). Argentina, Corrientes, departamento Bella Vista, Bella Vista, cuenca del río Bajo Paraná, 28° 30' S 59° 03' W. 11/78; A. Miquelarena, C. Darrieu y J. Casciotta.

Observaciones: las coordenadas indican la localidad Bella Vista.

ILPLA 904 (8 ej.). Argentina, Corrientes, departamento Mburucuyá, arroyo Flores, P. N. Mburucuyá, cuenca del río Bajo Paraná, 26° 05' - 27° 58' S 58° 08' - 57° 59' W. 09/1996; A. Miquelarena, L. Protogino y A. Aquino.

Observaciones: el rango de coordenadas indica la localización del Parque Nacional Mburucuyá.

ILPLA 907 (46 ej.). Argentina, Corrientes, departamento Mburucuyá, P. N. Mburucuyá (loc. 4), cuenca del río Bajo Paraná. 26° 05' - 27° 58' S 58° 08' - 57° 59' W. 09/96; A. Miquelarena, A. Aquino y L. Protogino.

Observaciones: el rango de coordenadas indica la localización del Parque Nacional Mburucuyá.

ILPLA 922 (29 ej.). Argentina, Corrientes, departamento Mburucuyá, P. N. Mburucuyá (loc. 3), cuenca del río Bajo Paraná. 26° 05' - 27° 58' S 58° 08' - 57° 59' W. 09/96 A. Miquelarena, A. Aquino y L. Protogino

Observaciones: el rango de coordenadas indica la localización del Parque Nacional Mburucuyá

ILPLA 1695 (1 ej.). Argentina, Corrientes, río Corrientes, 2 km aguas abajo de los Esteros del Iberá, estancia El Dorado, cuenca del río Bajo Paraná. 22/03/04; P. Pessacq.

Hyphessobrycon igneus Miquelarena, Menni, López & Casciotta, 1980

ILPLA 1588 (6 ej.). Argentina, Corrientes, laguna frente a Escuela N° 12, camino Bella Vista-San Roque, cuenca del río Bajo Paraná, 11/80; R. Menni, H. López y J. Casciotta.

ILPLA 1632 (8 ej.). Argentina, Corrientes, laguna Pérez. 11/08/81; R. Iriart, J. Muñoz Saavedra, Cavanna y S. Mazzuchelli.

Hyphessobrycon luetkenii (Boulenger, 1887)

ILPLA 12 (2 ej.). Argentina, Corrientes, arroyo Batel, cuenca del río Bajo Paraná. 11/80; R. Menni, H. López y J. Casciotta.

Referencia n°: 12.

ILPLA 1589 (3 ej.). República Federativa de Brasil, Estado de Rio Grande do Sul, RS, Estação Ecológica do Taim, 32° 30' S 52° 35' W. 13/12/79; N. Menezes y P. Buckup.

Referencia n°: 12.

Observaciones: las coordenadas indican la localidad Taim.

ILPLA 1597 (1 ej.). Argentina, Misiones, departamento San Pedro, salto Horacio y arroyo Pepirí Miní, al final de la RP 21, en el área del camping del Salto del Moconá, cuenca del río Uruguay, 27°15' S 53° 46' W. 07/01/01; R. Filiberto y otros.

Observaciones: las coordenadas fueron calculadas sobre mapa satelital e indican el final de la RP 21.

ILPLA 1599 (10 ej.). Argentina, Misiones, departamento Apóstoles, arroyo Chirimay Miní, bajo el puente de la RP 105 de San José a Apóstoles, cuenca del río Uruguay, 27° 52' S 55° 48' W. 08/01/01; R. Filiberto y otros.

Observaciones: las coordenadas fueron calculadas sobre mapa satelital e indican la intersección del arroyo Chirimay Miní con la RP 105.

ILPLA 1652 (32 ej.). Argentina, Corrientes, departamento Mburucuyá, P. N. Mburucuyá, loc. 3, cuenca del río Bajo Paraná, 26° 05' - 27° 58' S 58° 08' - 57° 59' W. 09/96; A. Miquelarena, L. Protogino y A. Aquino.

Observaciones: el rango de coordenadas indica la localización del Parque Nacional Mburucuyá.

ILPLA 1653 (12 ej.). Argentina, Corrientes, departamento Mburucuyá, arroyo Flores, P. N. Mburucuyá, cuenca del río Bajo Paraná, 26° 05' - 27° 58' S 58° 08' - 57° 59' W. 09/96; A. Miquelarena, L. Protogino y A. Aquino.

Observaciones: el rango de coordenadas indica la localización del Parque Nacional Mburucuyá.

***Hyphessobrycon meridionalis* Ringuelet, Miquelarena & Menni, 1978**

- ILPLA 10 (7 ej.). Argentina, Buenos Aires, partido Berisso, cantera sobre RP 15, 70 m al S del canal Delgado, a 30 m del camino en dirección al Río de La Plata, Los Talas, cuenca del Río de la Plata, 34° 56' S 57° 45' W. 06/08/75; A. Miquelarena y otros.
Referencia n°: 12.
- ILPLA 45 (5 ej.). Argentina, Buenos Aires, partido Magdalena, arroyo Zapata, cuenca del Río de la Plata, 35° 03' S 57° 44' W. 09/73; A. Miquelarena, H. López y R. C. Menni
Referencia n°: 12.
Observaciones: las coordenadas indican la desembocadura del arroyo Zapata al Río de la Plata.
- ILPLA 172 (6 ej.). Argentina, Buenos Aires, partido Berisso, cantera en Los Talas, cuenca del Río de la Plata, 34° 56' S 57° 45' W. 07/11/75; J. Iwaszkiw.
Observaciones: las coordenadas indican la localidad Los Talas.
- ILPLA 173 (7 ej.). Argentina, Entre Ríos, arroyo Feliciano, cuenca del río Bajo Paraná, 31° 06' S 59° 54' W. 15/08/74; M. Erlich.
Observaciones: las coordenadas indican la desembocadura del arroyo Feliciano al río Paraná.
- ILPLA 541 (6 ej.). Argentina, Chaco, departamento Presidencia de la Plaza, río Negro en el puente, entrada al P. N. Chaco en el Campamento (loc. 1), cuenca del río Bajo Paraná, 26° 50' S 59° 40' W. 02/07/96; A. Miquelarena y A. Aquino.
Observaciones: las coordenadas indican el Parque Nacional Chaco.
- ILPLA 925 (17 ej.). Argentina, Corrientes, departamento Mburucuyá, P. N. Mburucuyá (loc. 2), cuenca del río Bajo Paraná, 26° 05' - 27° 58' S 58° 08' - 57° 59' W. 25/09/96; A. Miquelarena, L. Protogino y A. Aquino.
Observaciones: el rango de coordenadas indica la localización del Parque Nacional Mburucuyá.
- ILPLA 959 (9 ej.). Argentina, Corrientes, departamento Mburucuyá, P. N. Mburucuyá (loc. 2), cuenca del río Bajo Paraná, 26° 05' - 27° 58' S 58° 08' - 57° 59' W. 27/09/96; A. Miquelarena, L. Protogino y A. Aquino.
Observaciones: el rango de coordenadas indica la localización del Parque Nacional Mburucuyá.
- ILPLA 966 (17 ej.). Argentina, Corrientes, departamento Mburucuyá, P. N. Mburucuyá (loc. 1), cuenca del río Bajo Paraná, 26° 05' - 27° 58' S 58° 08' - 57° 59' W. 09/96; A. Miquelarena, L. Protogino y A. Aquino.

Observaciones: el rango de coordenadas indica la localización del Parque Nacional Mburucuyá.

ILPLA 1259 (7 ej.; 2 d&t). Argentina, Buenos Aires, partido Magdalena, arroyo El Destino, RP 11, cuenca del Río de la Plata, 35° 15' S 57° 40' W. 27/10/75; O. Padin, C. Fiorito y L. Protogino

ILPLA 1312 (7 ej.). Argentina, Entre Ríos, departamento Concordia, cañada Alta, cuenca del arroyo Rabón, cuenca del río Uruguay, 31° 43' S 58° 03' W. 17/03/01; M. Montenegro.

Observaciones: las coordenadas indican la desembocadura del arroyo Rabón al arroyo Grande o del Pedernal.

ILPLA 1585 (1 ej.). República Federativa de Brasil, Estado de Rio Grande do Sul, RS, Entrada do Arroio Taim, Estação Ecológica do Taim, 32° 30' S 52° 35' W. 17/12/80; L. R. Malabarba y C. F. M. Souto.

Observaciones: las coordenadas indican la localidad Taim.

ILPLA 1586 (2 ej.). República Federativa de Brasil, Estado de Rio Grande do Sul, RS, açude na estrada da Restinga, Porto Alegre, 30° 02' S 51° 12' W. 12/07/81; R. E. Reis.

Observaciones: las coordenadas indican la localidad Porto Alegre.

ILPLA 1605 (5 ej.). Argentina, Entre Ríos, pequeños arroyos sin nombre en la estancia Los Monigotes, cuenca del río Uruguay. 09/01/01; R. Filiberto y otros.

ILPLA 1616 (19 ej.). Argentina, Chaco, departamento Presidencia de la Plaza, río Negro en el límite hacia el norte con el P. N. Chaco, cuenca del río Bajo Paraná, 26° 50' S 59° 40' W. 04/07/96; A. Miquelarena, A. Aquino y H. Povedano.

Observaciones: las coordenadas indican el Parque Nacional Chaco.

***Hyphessobrycon reticulatus* Ellis, 1911**

ILPLA 130 (46 ej.). Argentina, Buenos Aires, Delta del Paraná. 08/05/64; A. Bachmann.

ILPLA 131 (26 ej.). Argentina, Buenos Aires, Delta del Paraná en la zona del INTA. 17/07/64; A. Bachmann.

Referencia n°: 12.

ILPLA 136 (1 ej.). Argentina, Buenos Aires, Delta del Paraná en la zona del INTA. 25/03/64; A. Bachmann.

***Hyphessobrycon togoi* Miquelarena & López, 2006**

ILPLA 47 **Paratipos** (3 ej.). Argentina, Buenos Aires, partido Chascomús, laguna Chascomús, cuenca del río Salado, 35° 45' S 58° 30' W. 28/10/65; C. Togo y otros.

Referencia n°: 12.

- ILPLA 707 (1 ej.). Argentina, Buenos Aires, partido Chascomús, laguna Chascomús, cuenca del río Salado, 35° 40' S 58° 02' W. 05/79; C. Togo y H. López.
- ILPLA 1080 **Paratipos** (2 ejs.; 1 d&t). Argentina, Buenos Aires, partido Chascomús, laguna Chascomús, cuenca del río Salado, 35° 45' S 58° 30' W. 15/04/84; O. Padin y J. Iwaszkiw.
Referencia n°: 12.
- ILPLA 1231 **Paratipos** (2 ejs.). Argentina, Buenos Aires, partido Gran Buenos Aires, Río de la Matanza-Riachuelo, cuenca del Río de la Plata, 34° 39' S 58° 22' W. 07/11/74; R. Taberner y Bellonni.
Referencia n°: 12.
Observaciones: en el libro de registros figura como río Matanza; las coordenadas indican el sitio de muestreo.
- ILPLA 1232 **Paratipo** (1 ej.). Argentina, Buenos Aires, partido Lobos, laguna de Lobos, cuenca del río Salado, 35° 11' S 59° 06' W. 06/86; A. Miquelarena, L. Protogino y J. Casciotta.
Referencia n°: 12.
- ILPLA 1246 **Paratipos** (7 ejs.; 2 d&t). Argentina, Buenos Aires, partido Chascomús, laguna Chascomús, cuenca del río Salado, 35° 45' S 58° 30' W. 06/77; H. López.
Referencia n°: 12.
- ILPLA 1257 **Paratipos** (5 ejs.; 1 d&t). Argentina, Buenos Aires, partido Magdalena, arroyo El Destino, RP 11 a Punta Indio, cuenca del Río de la Plata, 35° 15' S 57° 40' W. 27/10/75; O. Padin, C. Fiorito y L. Protogino.
Referencia n°: 12.
- ILPLA 1637 **Paratipos** (2 ejs.). Argentina, Buenos Aires, departamento Chascomús, río Salado, ruta Pila-Lezama, 35° 45' S 58° 30' W. 25/10/75; O. Padin, L. Protogino y C. Fiorito.
Referencia n°: 12.
Observaciones: las coordenadas indican el sitio de muestreo.
- ILPLA 1704 **Holotipo**. Argentina, Buenos Aires, partido Chascomús, laguna Chascomús, cuenca del río Salado, 35° 45' S 58° 30' W. 03/73; A. Miquelarena.
Referencia n°: 12.
Observaciones: **En la Fig. 1 de la publicación original este material figura erróneamente como ILPLA 1211.**
- ILPLA 1705 **Paratipos** (4 ejs.). Argentina, Buenos Aires, partido Chascomús, laguna Chascomús, cuenca del río Salado, 35° 45' S 58° 30' W. 02/73; A. Miquelarena.
Referencia n°: 12.
- ILPLA 1707 **Paratipo** (1 ej. d&t). Argentina, Buenos Aires, partido Berisso, pequeña cantera en Berisso, cuenca del Río de la Plata. 11/76; A. Miquelarena y H. López.

Referencia n° 12.

Observaciones: **En la Fig. 2 de la publicación original este material figura erróneamente como ILPLA 910.**

ILPLA 1708 **Paratipos** (2 ej.). Argentina, Buenos Aires, partido Chascomús, laguna Chascomús, cuenca del río Salado, 35° 45' S 58° 30' W. 03/73; A. Miquelarena.

Referencia n°: 12.

Observaciones: **En la publicación original erróneamente este material figura como ILPLA 1706.**

Markiana nigripinnis (Perugia, 1891)

ILPLA 32 (3 ej.). Argentina, Corrientes, departamento Berón de Astrada, Tuyutí, cuenca del río Alto Paraná, 27° 20' S 57° 48' W. 09/74; J. Fernández Santos y J. Castelli.

Observaciones: las coordenadas indican el riacho Tuyutí.

ILPLA 189 (2 ej.). Argentina, Formosa, departamento Pilcomayo, cava en el cruce de la RN 11 con el camino a Tte. General J. C. Sánchez (= riacho Hé-Hé), 27 km de Clorinda (loc. 3), cuenca del río Paraguay, 25° 23' S 58° 18' W. 08/86; J. Casciotta, H. López y R. Menni.

Observaciones: las coordenadas fueron calculadas sobre mapa satelital e indican la localidad 3.

ILPLA 195 (1 ej.). Argentina, Formosa, departamento Formosa, riacho Timbó Porá (loc. 9), cuenca del río Paraguay, 26° 03' S 58° 07' W. 08/86; H. López, R. Menni y J. Casciotta.

Observaciones: las coordenadas fueron calculadas sobre mapa satelital e indican la localidad 9.

ILPLA 450 (10 ej.). Argentina, Formosa, departamento Pilcomayo, Parque Nacional Pilcomayo, cuenca del río Pilcomayo, 25° 12' S 58° 00' W. 07/95; J. Mackoviak.

ILPLA 570 (18 ej.). Argentina, Formosa, departamento Pilcomayo, arroyo bajo el primer puente en el camino de Tte. General J. C. Sánchez a Colonia Pastoril, km 921 (loc. 7), cuenca del río Paraguay, 25° 30' S 58° 15' W. 08/86; H. López, R. Menni y J. Casciotta.

Observaciones: las coordenadas fueron calculadas sobre mapa satelital e indican la localidad 7.

ILPLA 586 (2 ej.). Argentina, Formosa, departamento Pilcomayo, arroyo bajo el primer puente en el camino de Tte. General J. C. Sánchez a Colonia Pastoril, km 921 (loc. 7), cuenca del río Paraguay, 25° 30' S 58° 15' W. 11/08/86; H. López, R. Menni y J. Casciotta.

Observaciones: las coordenadas fueron calculadas sobre mapa satelital e indican la localidad 7.

- ILPLA 645 (4 ej.). Argentina, Formosa, departamento Pilcomayo, arroyo bajo el primer puente en el camino de Tte. General J. C. Sánchez a Colonia Pastoril, km 921 (loc. 7), cuenca del río Paraguay, 25° 30' S 58° 15' W. 08/86; H. López, R. Menni y J. Casciotta.

Observaciones: las coordenadas fueron calculadas sobre mapa satelital e indican la localidad 7.

- ILPLA 649 (1 ej.). Argentina, Formosa, departamento Pilcomayo, cava en la RN 11, aprox. 10 km de Clorinda (loc. 2), cuenca del río Pilcomayo, 25° 21' S 57° 43' W. 08/86; H. López, R. Menni y J. Casciotta.

Observaciones: las coordenadas fueron calculadas sobre mapa satelital e indican la localidad 2.

- ILPLA 655 (6 ej.). Argentina, Formosa, departamento Formosa, riacho Timbo Porá (loc. 9), cuenca del río Paraguay, 25° 54' S 58° 07' W. 08/86; H. López, R. Menni y J. Casciotta.

Observaciones: las coordenadas fueron calculadas sobre mapa satelital e indican la localidad 9.

- ILPLA 832 (46 ej.). Argentina, Formosa, departamento Pilcomayo, cava en el cruce de la RN 11 con el camino a Tte. General J. C. Sánchez (= riacho Hé-Hé), 27 km de Clorinda (loc. 3), cuenca del río Paraguay, 25° 23' S 58° 18' W. 11/08/86; J. Casciotta, H. López y R. Menni.

Observaciones: las coordenadas fueron calculadas sobre mapa satelital e indican la localidad 3.

- ILPLA 843 (2 ej.). Argentina, Formosa, departamento Bermejo, Vaca Perdida (loc. 23), cuenca del río Pilcomayo, 23° 29' S 61° 40' W. 18/04/88; H. López, R. Arámburu y J. Casciotta.

***Moenhkausia* sp.**

- ILPLA 949 (48 ej.). Argentina, Corrientes, departamento Mburucuyá, P. N. Mburucuyá (loc. 4), cuenca del río Bajo Paraná, 26° 05' - 27° 58' S 58° 08' - 57° 59' W. 09/96; A. Miquelarena, L. Protogino y A. Aquino.

Observaciones: el rango de coordenadas indica la localización del Parque Nacional Mburucuyá.

- ILPLA 950 (76 ej.). Argentina, Corrientes, departamento Mburucuyá, laguna en cercanías de la estancia (loc. 1), P. N. Mburucuyá, cuenca del río Bajo Paraná, 26° 05' - 27° 58' S 58° 08' - 57° 59' W. 24/09/96; A. Miquelarena, L. Protogino y A. Aquino.

Observaciones: el rango de coordenadas indica la localización del Parque Nacional Mburucuyá.

- ILPLA 963 (6 ejs.). Argentina, Corrientes, departamento Mburucuyá, P. N. Mburucuyá (loc. 1), cuenca del río Bajo Paraná, 26° 05' - 27° 58' S 58° 08' - 57° 59' W. 09/96; A. Miquelarena, A. Aquino y L. Protogino.
Observaciones: el rango de coordenadas indica la localización del Parque Nacional Mburucuyá.
- ILPLA 964 (9 ejs.). Argentina, Corrientes, departamento Mburucuyá, arroyo Flores, P. N. Mburucuyá, cuenca del río Bajo Paraná, 26° 05' - 27° 58' S 58° 08' - 57° 59' W. 09/96; A. Miquelarena, L. Protogino y A. Aquino.
Observaciones: el rango de coordenadas indica la localización del Parque Nacional Mburucuyá.
- ILPLA 965 (196 ejs.). Argentina, Corrientes, departamento Mburucuyá, P. N. Mburucuyá (loc. 1), cuenca del río Bajo Paraná, 26° 05' - 27° 58' S 58° 08' - 57° 59' W. 09/96; A. Miquelarena, L. Protogino y A. Aquino.
Observaciones: el rango de coordenadas indica la localización del Parque Nacional Mburucuyá.

Moenhkausia dichroura (Kner, 1858)

- ILPLA 48 (2 ejs.). Argentina, Corrientes, río Corrientes, cuenca del río Bajo Paraná. 28/07/80; R. Iriart.
- ILPLA 52 (7 ejs.). Argentina, Corrientes, departamento San Roque, río Santa Lucía, entre 9 de Julio y Chavarría, cuenca del río Bajo Paraná, 28° 50' - 28° 57' S 58° 50' - 58° 35' W. 11/80; R. Menni, H. López y J. Casciotta.
Observaciones: las coordenadas indican las localidades 9 de Julio y Chavarría, en ese orden.
- ILPLA 1630 (26 ejs.). Argentina, Corrientes, esteros del Riachuelo, cuenca del río Bajo Paraná. 05/05/74; J. Fernández Santos.

Moenhkausia intermedia Eigenmann, 1908

- ILPLA 49 (2 ejs.). Argentina, Buenos Aires, laguna Pérez. 24/08/82.
- ILPLA 177 (> 100 ejs.). Argentina, Corrientes, esteros del Riachuelo, cuenca del río Alto Paraná. 10/11/75; R. Taberner; J. Fernández Santos y J. Castelli.
- ILPLA 384 (5 ejs.). Argentina, Misiones, departamento Iguazú, arroyo Urugua-í, cuenca del río Alto Paraná. 04/77; C. R. Guillén.
Referencia n°: 05.
- ILPLA 552 (21 ej.). Argentina, Misiones, departamento Capital, río Paraná en Nemesio Parma, Posadas, cuenca del río Alto Paraná, 27° 20' S 56° 00' W. 11/93; A. Miquelarena y L. Protogino.
Observaciones: las coordenadas indican la localidad Nemesio Parma.

ILPLA 553 (32 ej.). Argentina, Misiones, departamento Capital, río Paraná en Nemesio Parma, Posadas, cuenca del río Alto Paraná, 27° 20' S 56° 00' W. 08/93; A. Miquelarena y L. Protogino.

Observaciones: las coordenadas indican la localidad Nemesio Parma.

ILPLA 1595 (2 ej.). Argentina, Misiones, departamento San Pedro, salto Horacio y arroyo Pepirí Miní, al final de la RP 21, en el área del camping del Salto del Moconá, cuenca del río Uruguay, 27° 15' S 53° 46' W. 07/01/01; R. Filiberto y otros.

Observaciones: las coordenadas fueron calculadas sobre mapa satelital e indican el final de la RP 21.

ILPLA 1629 (20 ej.). Argentina, Misiones, departamento Capital, río Paraná en Nemesio Parma, Posadas, cuenca del río Alto Paraná, 27° 20' S 56° 00' W. 11/93; A. Miquelarena y L. Protogino.

Observaciones: las coordenadas indican la localidad Nemesio Parma.

ILPLA 1651 (> 50 ej.). Argentina, Corrientes, departamento Mburucuyá, P. N. Mburucuyá (loc. 2), cuenca del río Bajo Paraná, 26° 05' - 27° 58' S 58° 08' - 57° 59' W. 25/09/96; A. Miquelarena, L. Protogino y A. Aquino.

Observaciones: el rango de coordenadas indica la localización del Parque Nacional Mburucuyá.

ILPLA 1696 (5 ej.). Argentina, Corrientes, río Corrientes, 2 km aguas abajo de los Esteros del Iberá, estancia El Dorado, cuenca del río Bajo Paraná. 22/03/04; P. Pessacq.

Moenhkausia sanctaefilomenae (Steindachner, 1907)

ILPLA 50 (2 ej.). Argentina, Chaco, departamento La Leonesa, madrejón Chaqueño, camino isla del Cerrito, cuenca del río Alto Paraná, 27° 19' S 58° 40' W. 25/11/82.

Observaciones: las coordenadas indican la isla del Cerrito.

ILPLA 549 (4 ej.). Argentina, Misiones, departamento Capital, río Paraná en Nemesio Parma, Posadas, cuenca del río Alto Paraná, 27° 20' S 56° 00' W. 08/93; A. Miquelarena y L. Protogino.

Observaciones: las coordenadas indican la localidad Nemesio Parma.

ILPLA 672 (2 ej.). Argentina, Formosa, departamento Formosa, riacho Timbo Porá (loc. 9), cuenca del río Paraguay, 25° 54' S 58° 07' W. 08/86; H. López, R. Menni y J. Casciotta.

Observaciones: las coordenadas fueron calculadas sobre mapa satelital e indican la localidad 9.

Moenhkausia simulata (Eigenmann, 1924)

ILPLA 30 (3 ej.). Perú, departamento Madre de Dios, Reserva Natural de Tambopata, cuenca del río Madre de Dios, 23/10/82; H. Ortega.

Nantis indefessus (Mirande, Aguilera & Azpelicueta 2004)

ILPLA 1415 (39 ej.). Argentina, Jujuy, departamento Dr. Manuel Belgrano, arroyo Barcaza, 2 km al N de Reyes (loc. 11), cuenca del río Grande, 24° 10' S 65° 22' W. 01/04/87 R. Menni y A. Miquelarena

Referencia n°: 09.

Observaciones: en la referencia figura como "*Bryconamericus*" sp.; las coordenadas indican la localidad Reyes.

ILPLA 1524 (1 ej.). Argentina, Jujuy, departamento Tilcara, arroyo en Quebrada Colorada, a la entrada de Huacalera (loc. 15), cuenca del río Grande, 23° 26' S 65° 21' W. 02/04/87 R. Menni y A. Miquelarena.

Referencia n°: 09.

Observaciones: en la referencia figura como "*Bryconamericus*" sp.; las coordenadas indican la localidad Huacalera.

***Oligosarcus* sp.**

ILPLA 1788 (1 ej.). Argentina, Misiones, cuenca baja del arroyo Yabotí, cuenca del río Uruguay. 11/06/06; L. Hirt, P. Araya y L. Amarilla.

Oligosarcus bolivianus Fowler, 1940

ILPLA 1433 (2 ej.). Argentina, Salta, departamento General Güemes, arroyo Saladillo, RN 34 cerca de General Güemes (loc. 65), cuenca del río San Francisco, 24° 40' S 65° 03' W. 19/08/91; R. Menni, H. López y S. Gómez.

Referencia n°: 09.

Observaciones: las coordenadas indican la localidad General Güemes.

ILPLA 1438 (1 ej.). Argentina, Jujuy, departamento Tumbaya, primer arroyo en el camino alrededor del dique La Ciénaga, desde el dique a Salta (loc. 17), cuenca del río Grande, 23° 42' S 65° 34' W. 04/87; R. Menni y A. Miquelarena.

Referencia n°: 09.

Observaciones: las coordenadas fueron calculadas sobre mapa satelital y indican la localidad La Ciénaga.

ILPLA 1464 (6 ej.). Argentina, Salta, departamento Anta, primer arroyo después del río Juramento, en Tararipa (loc. 5), cuenca del río Juramento, 25° 17' S 64° 36' W. 28/03/87; R. Menni y A. Miquelarena.

Referencia n°: 09.

Observaciones: las coordenadas fueron calculadas sobre mapa satelital e indican la localidad 5.

ILPLA 1479 (2 ej.). Argentina, Salta, departamento Metán, río Metán sobre la RP 46, camino entre Punta de Agua y La Costosa (loc. 2), cuenca del río Juramento, 25° 31' S 64° 38' W. 28/03/87; R. Menni y A. Miquelarena.

Referencia n°: 09.

Observaciones: las coordenadas fueron calculadas sobre mapa satelital e indican la localidad 2.

ILPLA 1514 (2 ej.). Argentina, Jujuy, departamento Tumbaya, acequia en Tumbaya (loc. 13), cuenca del río Grande, 23° 51' S 65° 28' W. 01/04/87; R. Menni y A. Miquelarena.

Referencia n°: 09.

Observaciones: las coordenadas indican la localidad Tumbaya.

ILPLA 1520 (1 ej.). Argentina, Jujuy, departamento Dr. Manuel Belgrano, arroyo innominado antes del arroyo Huaico Mora, entre Zapla y San Salvador de Jujuy (loc. 10), cuenca del río Grande, 24° 15' S 65° 08' W. 31/03/87; R. Menni y A. Miquelarena.

Referencia n°: 09.

Observaciones: las coordenadas indican la localidad Zapla.

ILPLA 1522 (6 ej.). Argentina, Jujuy, arroyo Pacará, sobre el camino estación San Pedro-Jujuy por Carahunco, RP 56, cerca de la entrada a Zapla (loc. 9), cuenca del río Grande, 24° 15' S 65° 08' W. 31/03/87; R. Menni y A. Miquelarena.

Referencia n°: 09.

Observaciones: las coordenadas indican la localidad Zapla.

***Oligosarcus brevioris* Menezes, 1987**

ILPLA 467 (1 ej.). Argentina, Misiones, departamento Cainguás, arroyo Cuña-Pirú, cuenca del río Alto Paraná, 27° 08' S 54° 57' W. 22/07/96; F. de Durana y H. Oñatibia.

Referencia n°: 08.

Observaciones: las coordenadas indican la naciente del arroyo Cuña-Pirú.

ILPLA 1053 (5 ej.). Argentina, Misiones, arroyo Cuña-Pirú, entre los departamentos Libertador General San Martín y Cainguás, cuenca del río Alto Paraná, 27° 08' S 54° 57' W. 22-26/09/97; F. de Durana, H. Oñatibia y R. Filiberto.

Referencia n°: 08.

Observaciones: las coordenadas indican la naciente del arroyo Cuña-Pirú.

ILPLA 1054 (2 ej.). Argentina, Misiones, arroyo Cuña-Pirú, entre los departamentos Libertador General San Martín y Cainguás, cuenca del río Alto Paraná, 27° 08' S 54° 57' W. 05/97; R. Filiberto y N. Perelmuter.

Referencia n°: 08.

Observaciones: las coordenadas indican la naciente del arroyo
Cuña-Pirú.

ILPLA 1055 (2 ej.). Argentina, Misiones, arroyo Cuña-Pirú, entre los departamentos Libertador General San Martín y Cainguás, cuenca del río Alto Paraná, 27° 08' S 54° 57' W. 22/07/98; R. Filiberto y L. Alcalde.

Referencia n°: 08.

Observaciones: las coordenadas indican la naciente del arroyo
Cuña-Pirú.

ILPLA 1252 (1 ej.). Argentina, Misiones, departamento Cainguás, arroyo Cuña-Pirú, cuenca del río Alto Paraná, 27° 08' S 54° 57' W. 18/09/00; A. Miquelarena y R. Filiberto.

Referencia n°: 08.

Observaciones: las coordenadas indican la naciente del arroyo
Cuña-Pirú.

***Oligosarcus jenynsii* (Günther, 1864)**

ILPLA 124 (2 ej.). Argentina, Córdoba, departamento San Alberto, arroyo San Lorenzo, San Lorenzo, cuenca del río Panaholma, 31° 40' S 65° 01' W. 02/91; M. López Miquelarena y C. Miquelarena.

Referencia n°: 02.

Observaciones: las coordenadas indican la localidad San
Lorenzo.

ILPLA 395 (2 ej.). Argentina, Misiones, departamento General Manuel Belgrano, arroyo Urugua-í en terrenos de la Cia. Alto Paraná, cuenca del río Alto Paraná, 25° 54' S 54° 07' W. 08/86; N. Toresani y otros.

Referencia n°: 05.

Observaciones: las coordenadas fueron calculadas sobre mapa
satelital e indican la localidad especificada en la
publicación.

ILPLA 396 (1 ej.). Argentina, Misiones, departamento General Manuel Belgrano, arroyo Urugua-í en terrenos de la Cia. Intercontinental, cuenca del río Alto Paraná, 26° 15' S 53° 46' W. 11/86; N. Toresani y otros.

Referencia n°: 05.

Observaciones: las coordenadas fueron calculadas sobre el mapa
satelital e indican la localidad especificada en la
publicación.

ILPLA 473 (2 ej.). Argentina, Buenos Aires, río Samborombón, 35° 43' S 57° 40' W. 27/04/76; O. Padin y otros.

Observaciones: las coordenadas indican la desembocadura del
río Samborombón en la bahía del mismo
nombre.

- ILPLA 568 (3 ej.). Argentina, Buenos Aires, partido Chascomús, laguna Chascomús, cuenca del río Salado, 35° 45' S 58° 30' W. 09/79; H. López.
- ILPLA 591 (1 ej.). Argentina, Buenos Aires, partido Magdalena, arroyo Zapata, cuenca del Río de la Plata, 35° 03' S 57° 44' W. 09/1974; H. López, A. Miquelarena y R. Menni.
Observaciones: las coordenadas indican la desembocadura del arroyo Zapata al Río de la Plata.
- ILPLA 599 (12 ej.). Argentina, Buenos Aires, partido Lobos, laguna de Lobos, cuenca del río Salado, 35° 17' S 59° 07' W. 06/86; A. Miquelarena, L. Protogino y J. Casciotta.
- ILPLA 1236 (3 ej.). Argentina, Buenos Aires, partido Lobos, arroyo Las Garzas, cuenca del río Salado, 35° 14' S 59° 07' W. 27/12/85; J. Casciotta, A. Miquelarena y L. Protogino.
- ILPLA 1245 (2 ej.). Argentina, Buenos Aires, partido Lobos, laguna de Lobos, cuenca del río Salado, 35° 17' S 59° 07' W. 06/86; A. Miquelarena, L. Protogino y J. Casciotta.
- ILPLA 1248 (6 ej.). Argentina, Buenos Aires, partido Chascomús, Chascomús, cuenca del río Salado, 35° 40' S 58° 02' W. 06/77; H. López.
- ILPLA 1294 (7 ej.). Argentina, Buenos Aires, partido Lobos, laguna de Lobos, cuenca del río Salado, 35° 17' S 59° 07' W. 06/85; A. Miquelarena, L. Protogino y J. Casciotta.
- ILPLA 1532 (3 ej.). Argentina, Misiones, departamento Iguazú, arroyo Tirica, debajo del puente de la RP 227, en el km 29, cuenca del río Alto Paraná, 26° 01' S 54° 22' W. 05/01/01; R. Filiberto y otros.
Observaciones: las coordenadas fueron tomadas con GPS en el sitio de muestreo y en el libro de registros por error figuran en la longitud 55° 22'.
- ILPLA 1566 (9 ej.). Argentina, Entre Ríos, pequeños arroyos en la estancia Los Monigotes, cuenca del río Uruguay. 09/01/01; R. Filiberto y otros.
- ILPLA 1784 (1 ej.). Argentina, Misiones, cuenca baja del arroyo Yabotí, cuenca del río Uruguay. 15/06/07; L. Hirt, P. Araya y L. Amarilla.

Oligosarcus menezesi Miquelarena & Protogino, 1996

- ILPLA 299 **Holotipo**. Argentina, Misiones, departamento General Manuel Belgrano, arroyo Urugua-í, arriba del Salto del Urugua-í, en terrenos de la Cia. Alto Paraná, cuenca del río Alto Paraná, 25° 57' S 54° 07' W. 02/86; N. Toresani y otros.
Referencia n°: 04; 05.

Observaciones: las coordenadas fueron calculadas sobre mapa satelital e indican la localidad especificada en la publicación (ref. 05).

- ILPLA 300 **Paratipos** (2 ejs.). Argentina, Misiones, departamento General Manuel Belgrano, arroyo Urugua-í, en terrenos de la Cia. Intercontinental, a 8 km al N de la RP 18, cercano al paraje Dos Hermanas, cuenca del río Alto Paraná, 26° 15' S 54° 46' W. 11/86; N. Toresani y otros.

Referencia n°: 04; 05.

Observaciones: las coordenadas fueron calculadas sobre mapa satelital e indican la localidad especificada en la publicación.

- ILPLA 301 **Paratipos** (2 ej.; 1 d&t). Argentina, Misiones, departamento General Manuel Belgrano, arroyo Urugua-í, en terrenos de la Cia. Alto Paraná, cuenca del río Alto Paraná, 25° 57' S 54° 07' W. 08/86; N. Toresani y otros.

Referencia n°: 04; 05.

Observaciones: las coordenadas fueron calculadas sobre mapa satelital e indican la localidad especificada en la publicación (ref. 05).

- ILPLA 302 **Paratipos** (2 ejs.; 1 d&t). Argentina, Misiones, departamento General Manuel Belgrano, arroyo Urugua-í, en terrenos de la Cia. Alto Paraná, cuenca del río Alto Paraná, 25° 57' S 54° 07' W. 02/86; N. Toresani y otros.

Referencia n°: 04; 05.

Observaciones: las coordenadas fueron calculadas sobre mapa satelital e indican la localidad especificada en la publicación (ref. 05).

- ILPLA 303 **Paratipos** (6 ej.). Argentina, Misiones, departamento Iguazú, arroyo Uruzú (afluente del arroyo Urugua-í) y RP 19, P. P. Islas Malvinas, cuenca del río Alto Paraná, 25° 50' S 54° 11' W. 09/86; N. Toresani y otros.

Referencia n°: 04; 05.

Observaciones: las coordenadas fueron calculadas sobre mapa satelital e indican la localidad especificada en la publicación (ref. 05).

- ILPLA 304 **Paratipo** (1 ej.). Argentina, Misiones, departamento Iguazú, arroyo Urugua-í y RP 19, P. P. Islas Malvinas, cuenca del río Alto Paraná, 25° 55' S 54° 14' W. 09/86; N. Toresani y otros.

Referencia n°: 04; 05.

Observaciones: las coordenadas fueron calculadas sobre mapa satelital e indican la localidad especificada en la publicación (ref. 05).

ILPLA 305 **Paratipos** (4 ej.). Argentina, Misiones, departamento Iguazú, arroyo Urugua-í y RP 19, P. P. islas Malvinas, cuenca del río Alto Paraná, 25° 55' S 54° 14' W. 02/86; N.Toresani y otros.

Referencias n°: 04; 05.

Observaciones: las coordenadas fueron calculadas sobre mapa satelital e indican la localidad especificada en la publicación (ref. 05).

ILPLA 306 **Paratipos** (4 ej.; 1 d&t). Argentina, Misiones, departamento Iguazú, arroyo Urugua-í en isla Palacios, cuenca del río Alto Paraná, 25° 52' S 54° 20' W. 12/86; D. Somay.

Referencias n°: 04; 05.

Observaciones: las coordenadas fueron calculadas sobre mapa satelital e indican la localidad especificada en la publicación (ref. 09).

Oligosarcus oligolepis (Steindachner, 1867)

ILPLA 1260 (4 ej.). Argentina, Buenos Aires, partido Magdalena, arroyo El Destino, RP 11, cuenca del Río de la Plata, 35° 15' S 57° 40' W. 27/10/75; O. Padin, C. Fiorito y L. Protogino.

Oligosarcus paranensis Menezes & Géry, 1983

ILPLA 390 (1 ej.). Argentina, Misiones, departamento Iguazú, arroyo Urugua-í y RP 19, P. P. Islas Malvinas, cuenca del río Alto Paraná, 25° 55' S 54° 14' W. 02/86; N.Toresani y otros.

Referencia n°: 05.

Observaciones: las coordenadas fueron calculadas sobre mapa satelital e indican la localidad especificada en la publicación.

ILPLA 391 (3 ej.). Argentina, Misiones, departamento Iguazú, arroyo Uruzú y RP 19, cuenca del río Alto Paraná, 25° 50' S 54° 11' W. 09/86; N.Toresani y otros.

Referencia n°: 05.

Observaciones: las coordenadas fueron calculadas sobre mapa satelital e indican la localidad especificada en la publicación.

ILPLA 392 (1 ej.). Argentina, Misiones, departamento General Manuel Belgrano, arroyo Urugua-í en terrenos de la Cia. Alto Paraná, cuenca del río Alto Paraná, 25° 54' S 54° 07' W. 02/86; N. Toresani y otros.

Referencia n°: 05.

Observaciones: las coordenadas fueron calculadas sobre mapa satelital e indican la localidad especificada en la publicación.

ILPLA 393 (4 ej.). Argentina, Misiones, departamento General Manuel Belgrano, arroyo Urugua-í en terrenos de la Cia. Alto Paraná, cuenca del río Alto Paraná, 25° 54' S 54° 07' W. 08/86; N. Toresani y otros.

Referencia n°: 05.

Observaciones: las coordenadas fueron calculadas sobre mapa satelital e indican la localidad especificada en la publicación.

ILPLA 394 (3 ej.). Argentina, Misiones, departamento General Manuel Belgrano, arroyo Urugua-í en terrenos de la Cia. Intercontinental, cuenca del río Alto Paraná, 26° 15' S 53° 46' W. 11/86; N. Toresani y otros.

Referencia n°: 05.

Observaciones: las coordenadas fueron calculadas sobre mapa satelital e indican la localidad especificada en la publicación.

ILPLA 1151 (1 ej.). Argentina, Misiones, departamento Cainguás, arroyo Cuña-Pirú, cuenca del río Alto Paraná, 27° 08' S 54° 57' W. 16/03/00; R. Filiberto y E. Etcheverry.

Observaciones: las coordenadas indican la naciente del arroyo Cuña-Pirú.

Piabina argentea Reinhardt, 1867

ILPLA 367 (1 ej.). República Federativa de Brasil, Estado de Minas Gerais, Fortaleza de Minas, riacho afluente do río São João, próximo a estrada de ferro Minas-Perobas. 16/01/86 Z. C. M. Vasconcelos y F. Langeani.

Prionobrama paraguayensis (Eigenmann, 1914)

ILPLA 41 (5 ej.). Argentina, Corrientes, departamento Berón de Astrada, Puerto Yahapé, cuenca del río Alto Paraná, 27° 23' S 58° 15' W. 01/75; J. Fernández Santos y J. Castelli.

ILPLA 134 (2 ej.). Argentina, Santa Fe, laguna Los Matadores, cuenca del río Bajo Paraná, 27/05/76; personal del INALI.

ILPLA 145 (1 ej.). Argentina, Entre Ríos, departamento Paraná, Paraná, río Paraná, cuenca del río Bajo Paraná, 31° 44' S 60° 32' W. 16/03/77.

Observaciones: las coordenadas indican la localidad Paraná.

Psellogrammus kennedyi (Eigenmann, 1903)

ILPLA 64 (2 ej.). Argentina, Santa Fe, madrejón Don Felipe. 30/08/77; personal del INALI.

ILPLA 187 (4 ej.). Argentina, Formosa, departamento Pilcomayo, cava en el cruce de la RN 11 con el camino a Tte. General J. C. Sánchez (= riacho Hé-Hé), 27 km de Clorinda (loc. 3), cuenca del río Paraguay, 25° 23' S 58° 18' W. 08/86; J. Casciotta, H. López y R. Menni.

- Observaciones: las coordenadas fueron calculadas sobre mapa satelital e indican la localidad 3.
- ILPLA 414 (18 ej.). Argentina, Formosa, departamento Pilcomayo, estero Poi, P. N. Pilcomayo, cuenca del río Pilcomayo, 25° 03' S 58° 11' W - 25° 47' S 57° 57' W. 07/95; J. Mackoviak.
Observaciones: el rango de coordenadas indican los dos extremos del estero Poi.
- ILPLA 421 (1 ej.). Argentina, Formosa, departamento Pilcomayo, intersección Brazo Norte con Brazo Sur del río Pilcomayo, P. N. Pilcomayo, cuenca del río Pilcomayo. 24° 56' S 58° 16' W. 07/95; J. Mackoviak.
Observaciones: las coordenadas fueron calculadas sobre mapa satelital e indican la intersección de los brazos N y S del río Pilcomayo.
- ILPLA 531 (4 ej.). Argentina, Chaco, departamento Presidencia de la Plaza, río Negro en el límite hacia el norte con el P. N. Chaco (loc. 4), cuenca del río Bajo Paraná, 26° 50' S 59° 40' W. 04/07/96; A. Miquelarena, A. Aquino y H. Povedano.
Observaciones: las coordenadas indican el Parque Nacional Chaco.
- ILPLA 574 (61 ej.). Argentina, Formosa, departamento Pilcomayo, arroyo bajo el primer puente en el camino de Tte. General J. C. Sánchez a Colonia Pastoril, km 921 (loc. 7), cuenca del río Paraguay, 25° 30' S 58° 15' W. 08/86; H. López, R. Menni y J. Casciotta.
Observaciones: las coordenadas fueron calculadas sobre mapa satelital e indican la localidad 7.
- ILPLA 644 (10 ej.). Argentina, Formosa, departamento Pilcomayo, arroyo bajo el primer puente en el camino de Tte. General J. C. Sánchez a Colonia Pastoril, km 921 (loc. 7), cuenca del río Paraguay, 25° 30' S 58° 15' W. 08/86; H. López, R. Menni y J. Casciotta.
Observaciones: las coordenadas fueron calculadas sobre mapa satelital e indican la localidad 7.
- ILPLA 658 (2 ej.). Argentina, Formosa, departamento Formosa, riacho Timbo Porá (loc. 9), cuenca del río Paraguay, 25° 54' S 58° 07' W. 08/86; H. López, R. Menni y J. Casciotta.
Observaciones: las coordenadas fueron calculadas sobre mapa satelital e indican la localidad 9.
- ILPLA 669 (9 ej.). Argentina, Formosa, departamento Formosa, riacho Timbo Porá (loc. 9), cuenca del río Paraguay, 25° 54' S 57° 57' W. 08/86; H. López, R. Menni y J. Casciotta.
Observaciones: las coordenadas fueron calculadas sobre mapa satelital e indican la localidad 9.

ILPLA 837 (13 ej.). Argentina, Formosa, departamento Pilcomayo, cava en el cruce de la RN 11 con el camino a Tte. General J. C. Sánchez (= riacho Hé-Hé), 27 km de Clorinda (loc. 3), cuenca del río Paraguay, 25° 23' S 58° 18' W. 11/08/86; J. Casciotta, H. López y R. Menni.

Observaciones: las coordenadas fueron calculadas sobre mapa satelital e indican la localidad 3.

ILPLA 940 (3 ej.). Argentina, Corrientes, departamento Mburucuyá, arroyo Flores, P. N. Mburucuyá, cuenca del río Bajo Paraná, 26° 05' - 27° 58' S 58° 08' - 57° 59' W. 09/96; A. Miquelarena, L. Protogino y A. Aquino.

Observaciones: el rango de coordenadas indica la localización del Parque Nacional Mburucuyá.

ILPLA 1618 (15 ej.). Argentina, Chaco, departamento Presidencia de la Plaza, Paraje Panza de Cabra, P. N. Chaco, cuenca del río Bajo Paraná, 26° 50' S 59° 40' W. 04/95; H. Povedano.

Observaciones: las coordenadas indican el Parque Nacional Chaco.

Salminus brasiliensis (Cuvier, 1816)

ILPLA 770 (1 ej.). República Oriental del Uruguay, departamento Salto, Itapeby, entrada al arroyo cerca del puente de la ruta 14, cuenca del río Uruguay, 31° 18' S 57° 42' W. 12/03/93; A. Espinach Ros y otros.

Observaciones: las coordenadas indican la localidad Itapeby.

ILPLA 773 (1 ej.). Argentina, Entre Ríos, departamento Federación, Gualeguaycito, cuenca del río Uruguay, 31° 14' S 57° 56' W. 11/03/93; A. Espinach Ros y otros.

Observaciones: las coordenadas indican el arroyo Gualeguaycito en su desembocadura al río Uruguay.

ILPLA 794 (1 ej.). Argentina, Entre Ríos, departamento Federación, Gualeguaycito, cuenca del río Uruguay, 31° 14' S 57° 56' W. 11/03/93; A. Espinach Ros y otros.

Observaciones: las coordenadas indican el arroyo Gualeguaycito en su desembocadura al río Uruguay.

Triportheus nematurus (Kner, 1858)

ILPLA 39 (2 ej.). Argentina, Corrientes, departamento Berón de Astrada, Puerto Yahapé, cuenca del río Alto Paraná, 27° 23' S 57° 42' W. 03/75; J. Fernández Santos.

ILPLA 43 (7 ej.). Argentina, Chaco, departamento San Fernando, río Negro, Antequera, cuenca del río Bajo Paraná. 27° 24' S 58° 51' W. 17/08/74; J. Fernández Santos y J. Castelli.

Observaciones: las coordenadas indican la localidad Puerto Antequera.

- ILPLA 78 (1 ej.). Argentina, Misiones, arroyo Yabebiry, cuenca del río Alto Paraná, 27° 18' S 55° 32' W. 04/91; O. García´
Observaciones: en el libro de registros figura como arroyo Yabebyry; las coordenadas indican su desembocadura al río Paraná.
- ILPLA 188 (3 ej.). Argentina, Formosa, departamento Pilcomayo, cava en el cruce de la RN 11 con el camino a Tte. General J. C. Sánchez (= riacho Hé-Hé), 27 km de Clorinda (loc. 3), cuenca del río Paraguay, 25° 23' S 58° 18' W. 08/86; J. Casciotta, H. López y R. Menni.
Observaciones: las coordenadas fueron calculadas sobre mapa satelital e indican la localidad 3.
- ILPLA 191 (12 ej.). Argentina, Formosa, departamento Formosa, riacho Timbo Porá (loc. 9), cuenca del río Paraguay, 25° 54' S 58° 07' W. 08/86; H. López, R. Menni y J. Casciotta.
Observaciones: las coordenadas fueron calculadas sobre mapa satelital e indican la localidad 9.
- ILPLA 427 (2 ej.). Argentina, Formosa, departamento Bermejo, río Teuco, R. N. Formosa, cuenca del río Bermejo, 24° 22' S 61° 42' W. 07/95; J. Mackoviak.
Observaciones: las coordenadas indican la Reserva Natural Formosa.
- ILPLA 449 (24 ej.). Argentina, Formosa, departamento Pilcomayo, P. N. Pilcomayo, cuenca del río Pilcomayo, 25° 12' S 58° 00' W. 07/95; J. Mackoviak.
- ILPLA 483 (1 ej.). Argentina, Corrientes, departamento Ituzaingó, Puerto Valle, cuenca del río Alto Paraná, 27° 37' S 56° 26' W. 22-24/04/95; A. Miquelarena y otros.
- ILPLA 563 (2 ej.). Argentina, Formosa, departamento Bermejo, Vaca Perdida (loc. 23), cuenca del río Pilcomayo, 23° 29' S 61° 40' W. 08/86; P. Arenas.
- ILPLA 587 (7 ej.). Argentina, Formosa, departamento Pilcomayo, arroyo bajo el primer puente en el camino de Tte. General J. C. Sánchez a Colonia Pastoril, km 921 (loc. 7), cuenca del río Paraguay, 25° 30' S 58° 15' W. 11/08/86; H. López, R. Menni y J. Casciotta.
Observaciones: las coordenadas fueron calculadas sobre mapa satelital e indican la localidad 7.
- ILPLA 638 (7 ej.). Argentina, Chaco, departamento Presidencia de la Plaza, Paraje Panza de Cabra, P. N. Chaco, cuenca del río Bajo Paraná, 26° 50' S 59° 40' W. 04/95; H. Povedano.
Observaciones: las coordenadas indican el Parque Nacional Chaco.

ILPLA 652 (1 ej.). Argentina, Formosa, departamento Pilcomayo, cava en la RN 11, aprox. 10 km de Clorinda (loc. 2), cuenca del río Pilcomayo, 25° 21' S 57° 43' W. 08/86; H. López, R. Menni y J. Casciotta.

Observaciones: las coordenadas fueron calculadas sobre mapa satelital e indican la localidad 2.

ILPLA 663 (1 ej.). Argentina, Formosa, departamento Formosa, riacho Timbo Porá (loc. 9), cuenca del río Paraguay, 25° 54' S 58° 07' W. 08/86; H. López, R. Menni y J. Casciotta.

Observaciones: las coordenadas fueron calculadas sobre mapa satelital e indican la localidad 9.

ILPLA 841 (2 ejs.). Argentina, Formosa, departamento Bermejo, Vaca Perdida (loc. 23), cuenca del río Pilcomayo, 23° 29' S 61° 40' W. 18/04/88; H. López, R. Arámburu y J. Casciotta.

ILPLA 850 (2 ejs.). Argentina, Formosa, departamento Pilcomayo, cava en el cruce de la RN 11 con el camino a Tte. General J. C. Sánchez (= riacho Hé-Hé), 27 km de Clorinda (loc. 3), cuenca del río Paraguay, 25° 23' S 58° 18' W. 11/08/86; H. López, R. Menni y J. Casciotta.

Observaciones: las coordenadas fueron calculadas sobre mapa satelital e indican la localidad 3.

ILPLA 864 (1 ej.). Argentina, Corrientes, departamento Bella Vista, riacho Carrizal, Bella Vista, cuenca del río Bajo Paraná, 28° 30' S 59° 03' W. 11/78; A. Miquelarena y otros.

Observaciones: las coordenadas indican la localidad Bella Vista.

ILPLA 1020 (4 ejs.). Argentina, Corrientes, departamento Bella Vista, Bella Vista, cuenca del río Bajo Paraná, 28° 30' S 59° 03' W. 11/78; C. Darrieu, A. Miquelarena y J. Casciotta.

ILPLA 1627 (4 ejs.). Argentina, Formosa, departamento Bermejo, Vaca Perdida (loc. 23), cuenca del río Pilcomayo, 23° 29' S 61° 40' W. 08/86; P. Arenas.

Iguanodectinae

Piabucus melanostomus Holmberg, 1891

ILPLA 667 (13 ejs.). Argentina, Formosa, departamento Formosa, riacho Timbo Porá (loc. 9), cuenca del río Paraguay, 25° 54' S 58° 07' W. 08/86; H. López, R. Menni y J. Casciotta.

Observaciones: las coordenadas fueron calculadas sobre mapa satelital e indican la localidad 9.

Serrasalminae

Mylossoma duriventre (Cuvier, 1818)

ILPLA 602 (1 ej.). Argentina, Santa Fe, laguna Los Sapos, cuenca del río Bajo Paraná. 11/06/69; personal del INALI.

Pygocentrus nattereri Kner, 1858

- ILPLA 433 (4 ej.). Argentina, Formosa, departamento Bermejo, río Teuco, R. N. Formosa, cuenca del río Bermejo, 24° 22' S 61° 42' W. 07/95; J. Mackoviak.
Observaciones: las coordenadas indican la Reserva Natural Formosa.
- ILPLA 434 (5 ej.). Argentina, Formosa, departamento Bermejo, río Teuco, R. N. Formosa, cuenca del río Bermejo, 24° 22' S 61° 42' W. 07/95 J. Mackoviak.
Observaciones: las coordenadas indican la Reserva Natural Formosa.
- ILPLA 454 (3 ej.). Argentina, Formosa, departamento Pilcomayo, Parque Nacional Pilcomayo, cuenca del río Pilcomayo, 25° 12' S 58° 00' W. 07/95; J. Mackoviak.
- ILPLA 500 (1 ej.). Argentina, Chaco, departamento Presidencia de la Plaza, laguna Curiyú o Panza de Cabra, a 8 km al S del campamento, P. N. Chaco, cuenca del río Bajo Paraná, 26° 50' S 59° 40' W. 03/07/96; A. Aquino, A. Miquelarena y H. Povedano.
Observaciones: las coordenadas indican el Parque Nacional Chaco.
- ILPLA 1770 (2 ej.). Argentina, Misiones, departamento Capital, río Paraná en Posadas, cuenca del río Alto Paraná, 27° 23' S 55° 53' W. 25/10/03, L. Hirt y S. Flores.
Observaciones: las coordenadas indican la localidad Posadas.

***Serrasalmus maculatus* Kner, 1858**

- ILPLA 435 (4 ej.). Argentina, Formosa, departamento Bermejo, río Teuco, R. N. Formosa, cuenca del río Bermejo, 24° 22' S 61° 42' W. 07/95; J. Mackoviak.
Observaciones: las coordenadas indican la Reserva Natural Formosa.
- ILPLA 463 (5 ej.). Argentina, Formosa, departamento Pilcomayo, P. N. Pilcomayo, cuenca del río Pilcomayo, 25° 12' S 58° 00' W. 07/95; J. Mackoviak.
- ILPLA 507 (1 ej.). Argentina, Corrientes, departamento Mburucuyá, arroyo Flores, Mburucuyá, cuenca del río Bajo Paraná, 26° 05' - 27° 58' S 58° 08' - 57° 59' W. 26/09/96; A. Miquelarena, A. Aquino y L. Protogino.
Observaciones: el rango de coordenadas indica la localización del Parque Nacional Mburucuyá.
- ILPLA 589 (1 ej.). Argentina, Formosa, departamento Pilcomayo, arroyo bajo el primer puente en el camino de Tte. General J. C. Sánchez a Colonia Pastoril, km 921 (loc. 7), cuenca del río Paraguay, 25° 30' S 58° 15' W. 11/08/86; H. López, R. Menni y J. Casciotta.

- Observaciones: las coordenadas fueron calculadas sobre mapa satelital e indican la localidad 7.
- ILPLA 661 (1 ej.). Argentina, Formosa, departamento Formosa, riacho Timbo Porá (loc. 9), cuenca del río Paraguay, 25° 54' S 58° 07' W. 08/86; H. López, R. Menni y J. Casciotta.
Observaciones: las coordenadas fueron calculadas sobre mapa satelital e indican la localidad 9.
- ILPLA 720 (1 ej.). Argentina, Entre Ríos, departamento Federación, Brazo Chico Mocoretá, cuenca del río Uruguay. 09/03/93; A. Espinach Ros y otros.
- ILPLA 740 (2 ej.). Argentina, Entre Ríos, departamento Federación, Ciudad de Federación, cuenca del río Uruguay, 31° 00' S 57° 54' W. 11/03/93; A. Espinach Ros y otros.
- ILPLA 747 (1 ej.). Argentina, Entre Ríos, departamento Federación, Brazo Grande Mocoretá, cuenca del río Uruguay. 09/03/93; A. Espinach Ros y otros.
- ILPLA 757 (3 ej.). Argentina, Corrientes, departamento Monte Caseros, Brazo Mocoretá, cuenca del río Uruguay. 09/03/93; A. Espinach Ros y otros.
- ILPLA 763 (1 ej.). Argentina, Corrientes, departamento Monte Caseros, cerca de la boca del Mocoretá, cuenca del río Uruguay, 30° 43' S 57° 49' W. 09/03/93; A. Espinach Ros y otros.
Observaciones: las coordenadas indican la desembocadura del río Mocoretá al río Uruguay.
- ILPLA 767 (1 ej.). República Oriental del Uruguay, departamento Salto, Itapeby, entrada al arroyo cerca del puente de la ruta 14, cuenca del río Uruguay, 31° 18' S 57° 42' W. 12/03/93; A. Espinach Ros y otros.
Observaciones: las coordenadas indican la localidad Itapeby.
- ILPLA 775 (2 ej.). Argentina, Entre Ríos, departamento Federación, Gualeguaycito, cuenca del río Uruguay, 31° 14' S 57° 56' W. 11/03/93; A. Espinach Ros y otros.
Observaciones: las coordenadas indican el arroyo Gualeguaycito en su desembocadura al río Uruguay.
- ILPLA 780 (1 ej.). Argentina, Corrientes, departamento Monte Caseros, Mocoretá, puente RN 14, cuenca del río Uruguay. 10/03/93; A. Espinach Ros y otros.
- ILPLA 805 (1 ej.). Argentina, Entre Ríos, departamento Federación, Brazo Mandisoví, arroyo entre el puente del ferrocarril y el puente de la RN 14, cuenca del río Uruguay. 10/03/93; A. Espinach Ros y otros.
- ILPLA 806 (2 ej.). Argentina, Entre Ríos, departamento Federación, Brazo Mocoretá, cuenca del río Uruguay. 09/03/93; A. Espinach Ros y otros.

ILPLA 845 (1 ej.). Argentina, Formosa, departamento Bermejo, Vaca Perdida (loc. 23), cuenca del río Pilcomayo, 23° 29' S 61° 40' W. 18/04/88; H. López, R. Arámburu y J. Casciotta.

ILPLA 868 (1 ej.). Argentina, Corrientes, río Santa Lucía, alrededores de la localidad San Roque, cuenca del río Bajo Paraná, 11/78; A. Miquelarena, C. Darrieu y J. Casciotta.

ILPLA 1548 (1 ej.). Argentina, Misiones, departamento San Pedro, salto Horacio y arroyo Pepirí Miní, al final de la RP 21, en el área del camping del Salto del Moconá, cuenca del río Uruguay, 27° 15' S 53° 46' W. 07/01/01; R. Filiberto y otros.

Observaciones: las coordenadas fueron calculadas sobre mapa satelital e indican el final de la RP 21.

Serrasalmus marginatus Valenciennes, 1837

ILPLA 457 (9 ej.). Argentina, Formosa, departamento Pilcomayo, P. N. Pilcomayo, cuenca del río Pilcomayo, 25° 12' S 58° 00' W. 07/95; J. Mackoviak.

ILPLA 682 (1 ej.). Argentina, Misiones, arroyo Yabebiry, cuenca del río Alto Paraná, 27° 18' S 55° 32' W. 04-05/1991; H. López y O. García.

Observaciones: en el libro de registros figura como arroyo Yabebyry; las coordenadas indican su desembocadura al río Paraná.

Aphyocharacinae

***Aphyocharax* sp.**

ILPLA 580 (3 ej.). Argentina, Formosa, departamento Pilcomayo, arroyo bajo el primer puente en el camino de Tte. General J. C. Sánchez a Colonia Pastoril, km 921 (loc. 7), cuenca del río Paraguay, 25° 30' S 58° 15' W. 08/86; H. López, R. Menni y J. Casciotta.

Observaciones: las coordenadas fueron calculadas sobre mapa satelital e indican la localidad 7.

ILPLA 729 (1 ej.). Argentina, Entre Ríos, departamento Federación, Brazo Mocoretá, puente RN 14, cuenca del río Uruguay. 10/03/93; A. Espinach Ros y otros.

ILPLA 1409 (2 ej.). Argentina, Jujuy, departamento Ledesma, charcas relacionadas con el río Duraznal (o San Lorenzo), al sur del P. N. Calilegua (loc. 8), cuenca del río San Francisco, 23° 47' S 64° 47' W. 30/03/87; R. Menni, A. Miquelarena y J. Casciotta.

Referencia n°: 09.

Observaciones: las coordenadas indican la localidad Calilegua.

Aphyocharax cf. alburnus

ILPLA 668 (11 ej.). Argentina, Formosa, departamento Formosa, riacho Timbo Porá (loc. 9), cuenca del río Paraguay, 26° 03' S 58° 07' W. 08/86; H. López, R. Menni y J. Casciotta.

Observaciones: las coordenadas fueron calculadas sobre mapa satelital e indican la localidad 9.

***Aphyocharax anisitsi* Eigenmann & Kennedy, 1903**

ILPLA 40 (4 ej.). Argentina, Corrientes, departamento Itatí, Esteros del Riachuelo, Itatí, cuenca del río Alto Paraná, 27° 16' S 58° 15' W. 10/11/75; R. Taberner, J. Castelli y J. Fernández Santos.

Observaciones: las coordenadas indican la localidad Itatí.

ILPLA 142 (1 ej.). Argentina, Corrientes, cuenca del río Bajo Paraná. H. Maldonado.

ILPLA 143 (15 ej.). Argentina, Corrientes, laguna frente a Escuela N° 12, camino Bella Vista-San Roque, cuenca del río Bajo Paraná, 10/05/80; C. Darrieu, R. Iriart y M. Martínez.

ILPLA 144 (2 ej.). Argentina, Entre Ríos, departamento Paraná, río Paraná, Paraná, cuenca del río Bajo Paraná, 31° 44' S 60° 32' W. 16/03/77.

Observaciones: las coordenadas indican la localidad Paraná.

ILPLA 406 (4 ej.). Argentina, Formosa, departamento Pilcomayo, P. N. Pilcomayo, cuenca del río Pilcomayo, 25° 12' S 58° 00' W. 07/95; J. Mackoviak.

ILPLA 420 (1 ej.). Argentina, Formosa, departamento Pilcomayo, intersección Brazo Norte con Brazo Sur del río Pilcomayo, P. N. Pilcomayo, cuenca del río Pilcomayo, 24° 56' S 58° 16' W. 07/95; J. Mackoviak.

Observaciones: las coordenadas fueron calculadas sobre mapa satelital e indican la intersección de los brazos N y S del río Pilcomayo.

ILPLA 503 (28 ej.). Argentina, Corrientes, departamento Mburucuyá, laguna en cercanías de la estancia (loc. 1), P. N. Mburucuyá, cuenca del río Bajo Paraná, 26° 05' - 27° 58' S 58° 08' - 57° 59' W. 24/09/96; A. Miquelarena, A. Aquino y L. Protogino.

Observaciones: el rango de coordenadas indica la localización del Parque Nacional Mburucuyá.

ILPLA 608 (39 ej.). Argentina, Chaco, departamento Presidencia de la Plaza, río Negro en el límite hacia el norte con el P. N. Chaco (loc. 4), cuenca del río Bajo Paraná, 26° 50' S 59° 40' W. 04/07/96; A. Miquelarena, H. Povedano y A. Aquino.

Observaciones: las coordenadas indican el Parque Nacional Chaco.

ILPLA 609 (22 ej.). Argentina, Chaco, departamento Presidencia de la Plaza, laguna Curiyú o Panza de Cabra a 8 km al S del campamento (loc. 3), P. N. Chaco, cuenca del río Bajo Paraná, 26° 50' S 59° 40' W. 03/07/96; A. Miquelarena, A. Aquino y H. Povedano.

Observaciones: las coordenadas indican el Parque Nacional Chaco.

ILPLA 934 (40 ej.). Argentina, Corrientes, departamento Mburucuyá, arroyo Flores, P. N. Mburucuyá, cuenca del río Bajo Paraná, 26° 05' - 27° 58' S 58° 08' - 57° 59' W. 09/96; A. Miquelarena, L. Protogino y A. Aquino.

Observaciones: el rango de coordenadas indica la localización del Parque Nacional Mburucuyá.

ILPLA 1659 (40 ej.). Argentina, Corrientes, departamento Mburucuyá, P. N. Mburucuyá (loc. 3), cuenca del río Bajo Paraná, 26° 05' - 27° 58' S 58° 08' - 57° 59' W. 09/96. A. Miquelarena, L. Protogino y A. Aquino.

Observaciones: el rango de coordenadas indica la localización del Parque Nacional Mburucuyá.

Aphycharax dentatus Eigenmann & Kennedy, 1903

ILPLA 4 (1 ej.). Argentina, Buenos Aires, partido Berisso, Río de la Plata en La Balandra, 34° 56' S 57° 43' W. 04/83; M. García, C. Roldan y A. Miquelarena.

Referencia n°: 01.

Observaciones: las coordenadas indican la localidad La Balandra.

Aphycharax nattereri (Steindachner, 1882)

ILPLA 1583 (2 ej.). Argentina, Corrientes, departamento Mburucuyá, laguna cercana a la estancia Santa Teresa, P. N. Mburucuyá, cuenca del río Bajo Paraná, 26° 05' - 27° 58' S 58° 08' - 57° 59' W. 25/09/96; A. Miquelarena, L. Protogino y A. Aquino.

Observaciones: el rango de coordenadas indica la localización del Parque Nacional Mburucuyá.

Aphycharax rathbuni Eigenmann, 1907

ILPLA 1631 (25 ej.). Argentina, Corrientes, departamento Itatí, Esteros del Riachuelo, Itatí, cuenca del río Alto Paraná, 27° 16' S 58° 15' W. 10/11/75; R. Taberner, J. Castelli y J. Fernández Santos.

Observaciones: las coordenadas indican la localidad Itatí.

ILPLA 1660 (1 ej.). Argentina, Corrientes, departamento Mburucuyá, P. N. Mburucuyá (loc. 4), cuenca del río Bajo Paraná, 26° 05' - 27° 58' S 58° 08' - 57° 59' W. 09/1996; A. Miquelarena, L. Protogino y A. Aquino.

Observaciones: el rango de coordenadas indica la localización del Parque Nacional Mburucuyá.

Characinae

Charax leticiae Lucena, 1987

- ILPLA 66 (2 ej.). Argentina, Corrientes, departamento Bella Vista, riacho Carrizal, Bella Vista, cuenca del río Bajo Paraná, 28° 30' S 59° 03' W. 13/07/78; A. Rosenzvaig.
Observaciones: las coordenadas indican la localidad Bella Vista.
- ILPLA 140 (5 ej.). Argentina, Corrientes, departamento Bella Vista, isla Puente, Bella Vista, cuenca del río Bajo Paraná, 28° 30' S 59° 03' W. 17/08/81; R. Iriart, J. Muñoz Saavedra, Cavanna y S. Mazzucchelli.
Observaciones: las coordenadas indican la localidad Bella Vista.
- ILPLA 162 (2 ej.). Argentina, Corrientes, departamento Bella Vista, isla Puente, Bella Vista, cuenca del río Bajo Paraná, 28° 30' S 59° 03' W. 10/11/81; R. Iriart, S. Mazzucchelli y Zárate.
Observaciones: las coordenadas indican la localidad Bella Vista.
- ILPLA 164 (15 ej.). Argentina, Corrientes, departamento Bella Vista, riacho Carrizal, Bella Vista, cuenca del río Bajo Paraná, 28° 30' S 59° 03' W. 28/11/77; A. Rosenzvaig.
Observaciones: las coordenadas indican la localidad Bella Vista.
- ILPLA 192 (11 ej.). Argentina, Formosa, departamento Formosa, riacho Timbo Porá (loc. 9), cuenca del río Paraguay, 25° 54' S 58° 07' W. 08/86; H. López, R. Menni y J. Casciotta.
Observaciones: las coordenadas fueron calculadas sobre mapa satelital e indican la localidad 9.
- ILPLA 554 (1 ej.). Argentina, Corrientes, departamento Ituzaingó, Puerto Valle, a 30 km. de Ituzaingó, cuenca del río Alto Paraná, 27° 37' S 56° 26' W. 08/93; A. Miquelarena y L. Protogino.
Observaciones: las coordenadas indican la localidad Puerto Valle.
- ILPLA 650 (6 ej.). Argentina, Formosa, departamento Pilcomayo, cava en la RN 11, aprox. 10 km de Clorinda (loc. 2), cuenca del río Pilcomayo, 25° 21' S 57° 43' W. 08/86; H. López, R. Menni y J. Casciotta.
Observaciones: las coordenadas fueron calculadas sobre mapa satelital e indican la localidad 2.
- ILPLA 664 (3 ej.). Argentina, Formosa, departamento Formosa, riacho Timbo Porá (loc. 9), cuenca del río Paraguay, 25° 54' S 58° 07' W. 08/86; H. López, R. Menni y J. Casciotta.
Observaciones: las coordenadas fueron calculadas sobre mapa satelital e indican la localidad 9.
- ILPLA 1082 (1 ej.). Argentina, Corrientes, departamento Bella Vista, río Santa Lucía, Bella Vista, cuenca del río Bajo Paraná, 28° 30' S 59° 03' W. 10/78. A. Miquelarena y otros.

Observaciones: las coordenadas indican la localidad Bella Vista.

Charax stenopterus (Cope, 1894)

- ILPLA 53 (24 ej.), Argentina, Santa Fe, departamento La Capital, laguna Los Sapos, frente al INALI, cuenca del río Bajo Paraná, 31° 40' S 60° 46' W. 30/08/77; personal del INALI.
Observaciones: las coordenadas indican la localidad Santo Tomé donde se ubica el INALI.
- ILPLA 71 (3 ej.). Argentina, Buenos Aires, partido Magdalena, arroyo Zapata, cuenca del Río de la Plata, 35° 03' S 57° 44' W. 13/03/74 A. Miquelarena y otros.
Observaciones: las coordenadas indican la desembocadura del arroyo Zapata al Río de la Plata.
- ILPLA 165 (1 ej.). Argentina, Entre Ríos, departamento Federación, Salto Grande, cuenca del río Uruguay, 31° 13' S 57° 56' W. 07/86; H. López.
- ILPLA 496 (2 ej.). Argentina, Buenos Aires, partido Ensenada, Río de la Plata, Punta Lara, 34° 49' S 57° 59' W. L. Castro.
Observaciones: las coordenadas indican la localidad Punta Lara.
- ILPLA 528 (11 ej.). Argentina, Chaco, departamento Presidencia de la Plaza, río Negro en el límite hacia el norte con el P. N. Chaco (loc. 4), cuenca del río Bajo Paraná, 26° 50' S 59° 40' W. 04/07/96; A. Miquelarena, H. Povedano y A. Aquino.
Observaciones: las coordenadas indican el Parque Nacional Chaco.
- ILPLA 539 (1 ej.). Argentina, Chaco, departamento Presidencia de la Plaza, río Negro en el puente, entrada al P. N. Chaco en el Campamento, cuenca del río Bajo Paraná, 26° 50' S 59° 40' W. 02/07/96; A. Miquelarena y A. Aquino.
Observaciones: las coordenadas indican el Parque Nacional Chaco.
- ILPLA 590 (12 ej.). Argentina, Buenos Aires, partido Magdalena, arroyo Zapata, cuenca del Río de la Plata, 35° 03' S 57° 44' W. 10/74; H. López, A. Miquelarena y R. Menni.
Observaciones: las coordenadas indican la desembocadura del arroyo Zapata al Río de la Plata.
- ILPLA 778 (6 ej.). Argentina, Corrientes, departamento Monte Caseros, Mocoretá, puente RN 14, cuenca del río Uruguay. 10/03/93; A. Espinach Ros y otros.
- ILPLA 869 (1 ej.). Argentina, Corrientes, río Santa Lucía, en los alrededores de la localidad San Roque, cuenca del río Bajo Paraná, 11/78; A. Miquelarena, C. Darrieu y J. Casciotta.

- ILPLA 939 (1 ej.). Argentina, Corrientes, departamento Mburucuyá, arroyo Flores, P. N. Mburucuyá, cuenca del río Bajo Paraná, 26° 05' - 27° 58' S 58° 08' - 57° 59' W. 09/1986; A. Miquelarena, A. Aquino y L. Protogino.
Observaciones: el rango de coordenadas indica la localización del Parque Nacional Mburucuyá.
- ILPLA 942 (1 ej.). Argentina, Corrientes, departamento Mburucuyá, P. N. Mburucuyá (loc. 4), cuenca del río Bajo Paraná, 26° 05' - 27° 58' S 58° 08' - 57° 59' W. 09/96; A. Miquelarena, L. Protogino y A. Aquino.
Observaciones: el rango de coordenadas indica la localización del Parque Nacional Mburucuyá.
- ILPLA 1303 (2 ej.). Argentina, Buenos Aires, partido Berisso, arroyo El Pescado, La Plata-Magdalena, cuenca del Río de la Plata, 34° 54' S 57° 47' W. 21/11/89; C. Ferraris, J. Casciotta y A. Miquelarena.
- ILPLA 1539 (2 ej.). Argentina, Misiones, departamento Apóstoles, arroyo Chirimay Miní, bajo el puente de la RP 105 de San José a Apóstoles, cuenca del río Uruguay, 27° 52' S 55° 48' W. 08/01/01; R. Filiberto y otros.
Observaciones: las coordenadas fueron calculadas sobre mapa satelital e indican la intersección del arroyo Chirimay Miní con la RP 105.
- ILPLA 1565 (8 ej.). Argentina, Entre Ríos, pequeños arroyos en la estancia Los Monigotes, cuenca del río Uruguay. 09/01/01; R. Filiberto y otros.

Cynopotamus argenteus (Valenciennes, 1836)

- ILPLA 94 (1 ej.). Argentina, Santa Fe, departamento La Capital, laguna en islote Los Periquillos, cuenca del río Bajo Paraná, 31° 25' S 60° 31' W. 25/10/79.
Observaciones: las coordenadas indican el islote Los Periquillos.
- ILPLA 100 (1 ej.). Argentina, Corrientes, departamento Bella Vista, riacho Carrizal, Bella Vista, cuenca del río Bajo Paraná, 28° 30' S 59° 03' W. 04/09/76; R. Iriart.
Observaciones: las coordenadas indican la localidad Bella Vista.
- ILPLA 101 (3 ej.). Argentina, Corrientes, departamento Bella Vista, Bella Vista, cuenca del río Bajo Paraná, 28° 30' S 59° 03' W. 03/11/76; R. Iriart.
Observaciones: las coordenadas indican la localidad Bella Vista.
- ILPLA 109 (1 ej.). Argentina, Entre Ríos, río Uruguay. 22/06/77; R. Iriart.
- ILPLA 110 (3 ej.). Argentina, Corrientes, departamento Bella Vista, Bella Vista, cuenca del río Bajo Paraná, 28° 30' S 59° 03' W. 31/03/78; R. Iriart.

Observaciones: las coordenadas indican la localidad Bella Vista.

ILPLA 170 (1 ej.). Argentina, Corrientes, departamento Bella Vista, Bella Vista, cuenca del río Bajo Paraná, 28° 30' S 59° 03' W. 03/05/78; A. Rosenzvaig.

Observaciones: las coordenadas indican la localidad Bella Vista.

Cynopotamus kincaidi (Schultz, 1950)

ILPLA 61 (1 ej.). Argentina, Corrientes, departamento Bella Vista, riacho Carrizal, Bella Vista, cuenca del río Bajo Paraná, 28° 30' S 59° 03' W. 02/02/76; R. Iriart.

Observaciones: las coordenadas indican la localidad Bella Vista.

ILPLA 98 (1 ej.). Argentina, Corrientes, departamento Bella Vista, Bella Vista, cuenca del río Bajo Paraná, 28° 30' S 59° 03' W. 13/04/76; R. Iriart.

Observaciones: las coordenadas indican la localidad Bella Vista.

ILPLA 99 (3 ej.). Argentina, Corrientes, departamento Bella Vista, Bella Vista, cuenca del río Bajo Paraná, 28° 30' S 59° 03' W. 12/05/76; R. Iriart.

Observaciones: las coordenadas indican la localidad Bella Vista.

Galeocharax humeralis (Valenciennes, 1834)

ILPLA 89 (3 ej.). Argentina, Corrientes, departamento Bella Vista, Bella Vista, cuenca del río Bajo Paraná, 28° 30' S 59° 03' W. 05/04/78; R. Iriart.

Observaciones: las coordenadas indican la localidad Bella Vista.

ILPLA 103 (5 ej.). Argentina, Corrientes, departamento Bella Vista, isla Puente, Bella Vista, cuenca del río Bajo Paraná, 28° 30' S 59° 03' W. 11/03/87; R. Iriart, J. Muñoz Saavedra y S. Mazzuchelli.

Observaciones: las coordenadas indican la localidad Bella Vista.

ILPLA 113 (5 ej.). Argentina, Corrientes, departamento Bella Vista, Bella Vista, cuenca del río Bajo Paraná, 28° 30' S 59° 03' W. 03/04/80; R. Iriart.

Observaciones: las coordenadas indican la localidad Bella Vista.

ILPLA 116 (3 ej.). Argentina, Corrientes, departamento Bella Vista, Bella Vista, cuenca del río Bajo Paraná, 28° 30' S 59° 03' W. 03/55; A. Rosenzvaig.

Observaciones: las coordenadas indican la localidad Bella Vista.

ILPLA 117 (5 ej.). Argentina, Corrientes, departamento Bella Vista, Bella Vista, cuenca del río Bajo Paraná, 28° 30' S 59° 03' W. 12/05/76; R. Iriart.

Observaciones: las coordenadas indican la localidad Bella Vista.

ILPLA 161 (1 ej.). Argentina, Corrientes, departamento Bella Vista, Bella Vista, cuenca del río Bajo Paraná, 28° 30' S 59° 03' W. 1976; A. Rosenzvaig.

Observaciones: las coordenadas indican la localidad Bella Vista.

ILPLA 1773 (2 ej.). Argentina, Misiones, departamento Capital, río Paraná en Eldorado, cuenca del río Alto Paraná, 26° 24' S 54° 38' W. 29/05/03; L. Hirt y P. Araya.

Observaciones: las coordenadas indican la localidad Eldorado.

Roeboides affinis (Günther, 1868)

ILPLA 85 (2 ej.). Argentina, Corrientes, departamento Bella Vista, Bella Vista, cuenca del río Bajo Paraná, 28° 30' S 59° 03' W. 06/81; R. Iriart.

Observaciones: las coordenadas indican la localidad Bella Vista.

ILPLA 88 (5 ej.). Argentina, Corrientes, departamento Ituzaingó, isla Toro, cuenca del río Bajo Paraná, 27° 15' S 56° 00' W. 19/03/82; R. Iriart, J. Muñoz Saavedra y S. Mazzucchelli.

ILPLA 92 (6 ej.). Argentina, Corrientes, departamento Bella Vista, isla Puente, Bella Vista, cuenca del río Bajo Paraná, 28° 30' S 59° 03' W. 11/03/81; R. Iriart; J. Muñoz Saavedra y S. Mazzucchelli.

Observaciones: las coordenadas indican la localidad Bella Vista.

ILPLA 158 (1 ej.). Argentina, Corrientes, departamento Bella Vista, riacho Carrizal, Bella Vista, cuenca del río Bajo Paraná, 28° 30' S 59° 03' W. 1976; A. Rosenzvaig.

Observaciones: las coordenadas indican la localidad Bella Vista.

ILPLA 184 (1 ej.). Argentina, Corrientes, departamento Bella Vista, riacho Carrizal, Bella Vista, cuenca del río Bajo Paraná, 28° 30' S 59° 03' W. 09/05/80; R. Iriart.

Observaciones: las coordenadas indican la localidad Bella Vista.

ILPLA 198 (12 ej.). Argentina, Misiones, Alto Paraná. 04/91; O. García.

ILPLA 199 (7 ej.). Argentina, Misiones, Alto Paraná. 04/91; O. García.

ILPLA 679 (17 ej.). Argentina, Misiones, arroyo Yabebiry, cuenca del río Alto Paraná, 27° 18' S 55° 32' W. 04-05/1991; H. López y O. García.

Observaciones: en el libro de registros figura como arroyo Yabebyry; las coordenadas indican la desembocadura del arroyo al río Paraná.

ILPLA 718 (5 ej.). Argentina, Corrientes, departamento Santo Tomé, Garabí, cuenca del río Uruguay, 28° 12' S 55° 48' W. 10/88; H. López.

Observaciones: las coordenadas indican la localidad Garabí.

Roeboides descavadensis Fowler, 1932

ILPLA 59 (1 ej.). Argentina, Santa Fe, departamento La Capital, laguna Los Sapos, frente al INALI, cuenca río Bajo Paraná, 31° 40' S 60° 46' W. 30/08/77; personal del INALI.

Observaciones: las coordenadas indican la localidad Santo Tomé donde se ubica el INALI.

ILPLA 83 (5 ej.). Argentina, Corrientes, departamento Bella Vista, isla Puente, Bella Vista, cuenca del río Bajo Paraná, 28° 30' S 59° 03' W. 03/06/81; R. Iriart.

Observaciones: las coordenadas indican la localidad Bella Vista.

ILPLA 84 (1 ej.). Argentina, Corrientes, departamento Bella Vista, Bella Vista, cuenca del río Bajo Paraná, 28° 30' S 59° 03' W. 03/06/81; R. Iriart.

Obsevaciones: las coordenadas indican la localidad Bella Vista.

ILPLA 86 (22 ej.). Argentina, Corrientes, departamento Bella Vista, Bella Vista, cuenca del río Bajo Paraná, 28° 30' S 59° 03' W. 08/81; R. Iriart.

Observaciones: las coordenadas indican la localidad Bella Vista.

ILPLA 87 (2 ej.). Argentina, Corrientes, departamento Bella Vista, Bella Vista, cuenca del río Bajo Paraná, 28° 30' S 59° 03' W. 05/04/78; R. Iriart.

Observaciones: las coordenadas indican la localidad Bella Vista.

ILPLA 90 (50 ej.). Argentina, Corrientes, departamento Bella Vista, Bella Vista, cuenca del río Bajo Paraná, 28° 30' S 59° 03' W. 06/81; R. Iriart.

Observaciones: las coordenadas indican la localidad Bella Vista.

ILPLA 91 (3 ej.). Argentina, Corrientes, departamento Bella Vista, isla Puente, Bella Vista, cuenca del río Bajo Paraná, 28° 30' S 59° 03' W. 11/03/81; R. Iriart, J. Muñoz Saavedra y S. Mazzucchelli.

Observaciones: las coordenadas indican la localidad Bella Vista.

ILPLA 104 (20 ej.). Argentina, Corrientes, departamento Bella Vista, Bella Vista, cuenca del río Bajo Paraná, 28° 30' S 59° 03' W. 03/05/78; R. Iriart.

Observaciones: las coordenadas indican la localidad Bella Vista.

ILPLA 108 (15 ej.). Argentina, Corrientes, departamento Bella Vista, Bella Vista, cuenca del río Bajo Paraná, 28° 30' S 59° 03' W. 28/11/77; R. Iriart.

Observaciones: las coordenadas indican la localidad Bella Vista.

ILPLA 112 (> 20 ej.). Argentina, Corrientes, departamento Bella Vista, Bella Vista, cuenca del río Bajo Paraná, 28° 30' S 59° 03' W. 03/05/78; R. Iriart.

Observaciones: las coordenadas indican la localidad Bella Vista.

ILPLA 118 (2 ej.). Argentina, Corrientes, departamento Bella Vista, Bella Vista, cuenca del río Bajo Paraná, 28° 30' S 59° 03' W.

Observaciones: las coordenadas indican la localidad Bella Vista.

- ILPLA 119 (4 ej.). Argentina, Corrientes, departamento Bella Vista, riacho Carrizal, Bella Vista, cuenca del río Bajo Paraná, 28° 30' S 59° 03' W. 02/55; A. Rosenzvaig.
Observaciones: las coordenadas indican la localidad Bella Vista.
- ILPLA 122 (1 ej.). Argentina, Corrientes, departamento Saladas, río Santa Lucía, Paso Naranjito, cuenca del río Bajo Paraná, 28° 21' S 58° 27' W. 03/04/80; R. Iriart.
Observaciones: las coordenadas indican la localidad Paso Naranjito.
- ILPLA 157 (1 ej.). Argentina, Corrientes, departamento Bella Vista, riacho Carrizal, Bella Vista, cuenca del río Bajo Paraná, 28° 30' S 59° 03' W. 1976; A. Rosenzvaig.
Observaciones: las coordenadas indican la localidad Bella Vista.
- ILPLA 159 (11 ej.). Argentina, Corrientes, departamento Bella Vista, riacho Carrizal, Bella Vista, cuenca del río Bajo Paraná, 28° 30' S 59° 03' W. 09/05/80; R. Iriart.
Observaciones: las coordenadas indican la localidad Bella Vista.
- ILPLA 160 (1 ej.). Argentina, Corrientes, Mortero. 13/07/74; A. Rosenzvaig.
- ILPLA 168 (18 ej.). Argentina, Corrientes, departamento Bella Vista, isla Puente, Bella Vista, cuenca del río Bajo Paraná, 28° 30' S 59° 03' W. 16/08/81; S. Mazzucchelli, Cavanna, J. Muñiz Saavedra y R. Iriart.
Observaciones: las coordenadas indican la localidad Bella Vista.
- ILPLA 169 (6 ej.). Argentina, Corrientes, departamento Bella Vista, isla Puente, Bella Vista, cuenca del río Bajo Paraná, 28° 30' S 59° 03' W. 17/08/81; R. Iriart, J. Muñiz Saavedra, Cavanna y S. Mazzucchelli.
Observaciones: las coordenadas indican la localidad Bella Vista.
- ILPLA 180 (5 ej.). Argentina, Corrientes, departamento Bella Vista, isla Puente, cuenca del río Bajo Paraná, 28° 30' S 59° 03' W. 17/08/81; R. Iriart, J. Muñiz Saavedra, Cavanna, S. Mazzucchelli.
Observaciones: las coordenadas indican la localidad Bella Vista.
- ILPLA 181 (7 ej.). Argentina, Corrientes, departamento Bella Vista, isla Puente, Bella Vista, cuenca del río Bajo Paraná, 28° 30' S 59° 03' W. 16/08/81; S. Mazzucchelli, Cavanna, J. Muñiz Saavedra y R. Iriart.
Observaciones: las coordenadas indican la localidad Bella Vista.
- ILPLA 183 (6 ej.). Argentina, Corrientes, departamento Bella Vista, riacho Carrizal, Bella Vista, cuenca del río Bajo Paraná, 28° 30' S 59° 03' W. 09/05/80; R. Iriart.
Observaciones: las coordenadas indican la localidad Bella Vista.

- ILPLA 410 (9 ej.). Argentina, Formosa, departamento Pilcomayo, P. N. Pilcomayo, cuenca del río Pilcomayo, 25° 12' S 58° 00' W. 07/95; J. Mackoviak.
- ILPLA 492 (15 ej.). Argentina, Corrientes, departamento Bella Vista, río Santa Lucía, Bella Vista, cuenca del río Bajo Paraná, 28° 30' S 59° 03' W. 09/10/79; A. Miquelarena y J. Casciotta.
Observaciones: las coordenadas indican la localidad Bella Vista.
- ILPLA 842 (9 ej.). Argentina, Formosa, departamento Bermejo, Vaca Perdida (loc. 23), cuenca del río Pilcomayo, 23° 29' S 61° 40' W. 18/04/88; H. López, R. Arámburu y J. Casciotta.
- ILPLA 860 (10 ej.). Argentina, Corrientes, departamento Bella Vista, Bella Vista, cuenca del río Bajo Paraná, 28° 30' S 59° 03' W. 11/78; A. Miquelarena, C. Darrieu y J. Casciotta.
Observaciones: las coordenadas indican la localidad Bella Vista.

Roeboides microlepis (Reinhardt, 1851)

- ILPLA 93 (2 ej.). Argentina, Corrientes, departamento Bella Vista, Bella Vista, cuenca del río Bajo Paraná, 28° 30' S 59° 03' W. 28/11/77; R. Iriart.
Observaciones: las coordenadas indican la localidad Bella Vista.
- ILPLA 95 (1 ej.). Argentina, Corrientes, departamento Bella Vista, Bella Vista, cuenca del río Bajo Paraná, 28° 30' S 59° 03' W. 10/11/76; R. Iriart.
Observaciones: las coordenadas indican la localidad Bella Vista.
- ILPLA 96 (1 ej.). Argentina, Corrientes, departamento Bella Vista, Bella Vista, cuenca del río Bajo Paraná, 28° 30' S 59° 03' W. 05/04/78; R. Iriart.
Observaciones: las coordenadas indican la localidad Bella Vista.
- ILPLA 97 (1 ej.). Argentina, Santa Fe, departamento La Capital, islote Los Periquillos, cuenca del río Bajo Paraná, 31° 25' S 60° 31' W. 25/10/79; R. Iriart.
- ILPLA 102 (3 ej.). Argentina, Corrientes, departamento Bella Vista, Bella Vista, cuenca del río Bajo Paraná, 28° 30' S 59° 03' W. 06/06/78; R. Iriart.
Observaciones: las coordenadas indican la localidad Bella Vista.
- ILPLA 105 (1 ej.). Argentina, Corrientes, departamento Bella Vista, Bella Vista, cuenca del río Bajo Paraná, 28° 30' S 59° 03' W. 15/07/76; R. Iriart.
Observaciones: las coordenadas indican la localidad Bella Vista.
- ILPLA 106 (1 ej.). Argentina, Corrientes, departamento Bella Vista, Bella Vista, cuenca del río Bajo Paraná, 28° 30' S 59° 03' W. 22/06/77; R. Iriart.
Observaciones: las coordenadas indican la localidad Bella Vista.

- ILPLA 107 (1 ej.). Argentina, Corrientes, departamento Bella Vista, Bella Vista, cuenca del río Bajo Paraná, 28° 30' S 59° 03' W. 12/05/76; R. Iriart.
Observaciones: las coordenadas indican la localidad Bella Vista.
- ILPLA 111 (1 ej.). Argentina, Santa Fe, departamento La Capital, arroyo Leyes, arroyo El Toba, cuenca del río Bajo Paraná, 31° 30' S 60° 27' W. 24/10/79; R. Iriart.
Observaciones: en el libro de registros figura como arroyo Leves, río Toba; las coordenadas indican el arroyo Leyes.
- ILPLA 114 (1 ej.). Argentina, Entre Ríos, El Coquito, río Paraná, cuenca del río Bajo Paraná, 22/09/79; R. Iriart.
- ILPLA 115 (1 ej.). Argentina, Santa Fe, departamento La Capital, islote Los Periquillos, cuenca del río Bajo Paraná, 31° 25' S 60° 31' W. 25/10/79; R. Iriart.
Observaciones: las coordenadas indican el islote Los Periquillos.
- ILPLA 163 (1 ej.). Argentina, Corrientes, departamento Bella Vista, riacho Carrizal, Bella Vista, cuenca del río Bajo Paraná, 28° 30' S 59° 03' W. 12/10/79; A. Miquelarena.
Observaciones: las coordenadas indican la localidad Bella Vista.
- ILPLA 455 (1 ej.). Argentina, Formosa, departamento Pilcomayo, P. N. Pilcomayo, cuenca del río Pilcomayo, 25° 12' S 58° 00' W. 07/95; J. Mackoviak.

Stethaprioninae

Poptella paraguayensis (Eigenmann, 1907)

- ILPLA 68 (50 ejs.). Argentina, Corrientes, departamento Berón de Astrada, Puerto Yahapé, cuenca del río Alto Paraná, 27° 23' S 58° 15' W. 10/04/75; J. Fernández Santos y J. Castelli.
- ILPLA 546 (2 ejs.). Argentina, Misiones, departamento Capital, río Paraná, Nemesio Parma, Posadas, cuenca del río Alto Paraná, 27° 20' S 56° 00' W. 11/93; A. Miquelarena y L. Protogino.
Observaciones: las coordenadas indican la localidad Nemesio Parma.

Tetragonopterinae

Tetragonopterus argenteus Cuvier, 1816

- ILPLA 28 (1 ej.). Argentina, Corrientes, departamento Ituaingó, Ituaingó, cuenca del río Alto Paraná, 27° 36' S 56° 41' W. 09/11/88; J. Iwazskiw.
- ILPLA 51 (1 ej.). Argentina, Corrientes, departamento Bella Vista, riacho Carrizal, Bella Vista, cuenca del río Bajo Paraná, 28° 30' S 59° 03' W. 11/80; J. Casciotta, H. López y R. Menni.

- Observaciones: las coordenadas indican la localidad Bella Vista.
- ILPLA 69 (2 ej.). Argentina, Corrientes, departamento Berón de Astrada, Puerto Yahapé, cuenca del río Alto Paraná, 27° 23' S 58° 15' W. 10/04/75; J. Fernández Santos y J. Castelli.
- ILPLA 80 (10 ej.). Argentina, Misiones, arroyo Yabebiry, cuenca del río Alto Paraná, 27° 18' S 55° 32' W. 04/91; O. García.
Observaciones: en el libro de registros figura como arroyo Yabebyry; las coordenadas indican su desembocadura al río Paraná.
- ILPLA 174 (30 ej.). Argentina, Corrientes, departamento Berón de Astrada, Puerto Yahapé, cuenca del río Alto Paraná, 27° 23' S 58° 15' W. 02/75; J. Fernández Santos y J. Castelli.
- ILPLA 544 (1 ej.). Argentina, Corrientes, departamento Ituzaingó, Puerto Valle, cuenca del río Alto Paraná, 27° 37' S 56° 26' W. 22-24/04/95; A. Miquelarena y L. Protogino.
- ILPLA 545 (3 ej.). Argentina, Misiones, departamento Capital, río Paraná en Nemesio Parma, Posadas, cuenca del río Alto Paraná, 27° 20' S 56° 00' W. 11/93; A. Miquelarena y L. Protogino.
Observaciones: las coordenadas indican la localidad Nemesio Parma.
- ILPLA 593 (1 ej.). Argentina, Misiones, departamento Capital, río Paraná, Nemesio Parma, Posadas, cuenca del río Alto Paraná, 27° 20' S 56° 00' W. 04/91; O. García.
Observaciones: las coordenadas indican la localidad Nemesio Parma.
- ILPLA 633 (1 ej.). Argentina, Chaco, laguna Palmar, aproximadamente 100 km del P. N. Chaco, cuenca del río Bajo Paraná, 26° 50' S 59° 40' W. 04/95; H. Povedano.
Observaciones: las coordenadas indican el Parque Nacional Chaco.
- ILPLA 677 (48 ej.). Argentina, Misiones, arroyo Yabebiry, cuenca del río Alto Paraná, 27° 18' S 55° 32' W. 04-05/1991; H. López y O. García.
Observaciones: en el libro de registros figura como arroyo Yabebyry; las coordenadas indican su desembocadura al río Paraná.
- ILPLA 717 (1 ej.). Argentina, Misiones, río Paraná, cuenca del río Alto Paraná. O. García y otros.
- ILPLA 1081 (1 ej.). Argentina, Corrientes, departamento Ituzaingó, represa Yacyretá, Paraje El Naranjito, cuenca del río Alto Paraná, 27° 29' S 56° 43' W. 10/94; H. López y N. Oldani.
Observaciones: las coordenadas indican la Represa Yacyretá.

ILPLA 1110 (1 ej.). Argentina, Misiones, departamento Iguazú, río Iguazú Inferior, Puerto Iguazú, P. N. Iguazú, cuenca del río Alto Paraná, 25° 36' S 54° 34' W. 02/95; R. Maletti.

Observaciones: las coordenadas indican la localidad Puerto Iguazú.

Cheirodontinae

Cheirodon galusdai Eigenmann, 1928

ILPLA 18 (9 ej.). Chile, VIII Región del Biobío, Estero Perales, 36° 26' S 72° 00' W. 01/86; E. de la Hoz.

Cheirodon ibicuhiensis Eigenmann, 1915

ILPLA 1727 (11 ej.). Argentina, Entre Ríos, departamento Uruguay, arroyo Osuna, 5 km de Campichuelo, camino Campichuelo-Colonia Elía, cuenca del río Uruguay, 32° 41' S 58° 12' W. 09/04/05; A. Miquelarena, H. López, E. Etcheverry, L. Protogino e I. Albanese.

Referencia n°: 15, 16.

Observaciones: las coordenadas fueron tomadas con GPS en el sitio de muestreo.

ILPLA 1728 (6 ej.). Argentina, Entre Ríos, departamento Colón arroyo El Palmar y RN 14, a 500 m del puente, cuenca del río Uruguay, 31° 52' S 58° 19' W. 17/11/05; A. Miquelarena, E. Etcheverry y L. Protogino.

Referencia n°: 15, 16.

Observaciones: las coordenadas fueron tomadas con GPS en el sitio de muestreo.

ILPLA 1729 (8 ej.). Argentina, Entre Ríos, departamento Villaguay, río Gualeguay, desborde en ruta Paraná-Villaguay, cuenca del río Bajo Paraná, 31° 47' S 59° 09' W. 06/11/04; A. Miquelarena, H. López, R. Menni y L. Protogino.

Referencia n°: 15, 16.

Observaciones: las coordenadas fueron tomadas con GPS en el sitio de muestreo.

ILPLA 1730 (10 ej.). Argentina, Entre Ríos, departamento Villaguay, río Gualeguay, desborde, cuenca del río Bajo Paraná, 31° 48' S 59° 07' W. 04/09/04; A. Miquelarena, H. López, R. Menni y L. Protogino.

Referencia n°: 15, 16.

Observaciones: las coordenadas fueron tomadas con GPS en el sitio de muestreo.

ILPLA 1731 (34 ej.). Argentina, Entre Ríos, departamento Federal, cuerpo de agua después del arroyo Curupí, presunto afluente del río Gualeguay, cuenca del río Bajo Paraná, 31° 09' S 58° 43' W. 03/09/04; A. Miquelarena, H. López, R. Menni y L. Protogino.

Referencia n°: 15, 16.

Observaciones: las coordenadas fueron tomadas con GPS en el sitio de muestreo.

ILPLA 1732 (> 50 ej.). Argentina, Entre Ríos, departamento Villaguay, arroyo Villaguay, afluente del río Gualeguay, cuenca del río Bajo Paraná. 03/11/04; A. Miquelarena, H. López, R. Menni y L. Protogino.

Referencia n°: 15, 16.

ILPLA 1762 (75 ej.). Argentina, Entre Ríos, departamento Colón, arroyo San Benito, cuenca del río Uruguay, 31° 50' S 58° 10' W. 09/01/01; R. Filiberto y otros.

Observaciones: las coordenadas fueron tomadas con GPS en el sitio de muestreo.

Cheirodon interruptus (Jenyns, 1842)

ILPLA 14 (6 ej.). Argentina, Buenos Aires, partido Lobos, laguna de Lobos, cuenca del río Salado, 35° 17' S 59° 07' W. 27/12/85; J. Casciotta, A. Miquelarena y L. Protogino.

ILPLA 27 (15 ej.). Argentina, Buenos Aires, partido Berisso, arroyo El Pescado, cuenca del Río de la Plata, 34° 55' S 57° 47' W.

ILPLA 31 (7 ej.). Argentina, Corrientes, arroyo Batel, cuenca del río Bajo Paraná. 09/74; J. Fernández Santos y J. Castelli.

ILPLA 74 (3 ej.). Argentina, Buenos Aires, partido Lobos, arroyo Las Garzas, cuenca del río Salado, 35° 14' S 59° 07' W. 27/12/85. A. Miquelarena, J. Casciotta y L. Protogino.

ILPLA 121 (6 ej.). Argentina, Buenos Aires, laguna en el Aero Club La Plata, cuenca del Río de la Plata. 12/06/62.

ILPLA 137 (3 ej.). Argentina, Buenos Aires, partido Chascomús, río Salado, camino Pila-Lezama, 35° 57' S 58° 00' W. 25/10/75; O. Padin, L. Protogino y C. Fiorito.

Observaciones: en la etiqueta figura ruta Pilar-Lezama; las coordenadas fueron calculadas sobre mapa satelital e indican la intersección del río Salado con el camino.

ILPLA 141 (1 ej.). Argentina, Entre Ríos, arroyo Ñancay, cuenca del río Uruguay, 33° 35' S 58° 33' W. 18/04/75; J. Fernández Santos y J. Castelli.

Observaciones: en el libro de registros figura como río Ñancay; las coordenadas indican su desembocadura al río Uruguay.

ILPLA 178 (7 ej.). Argentina, Buenos Aires, partido Chascomús, Chascomús, cuenca del río Salado, 35° 40' S 58° 02' W.

ILPLA 179 (33 ej.). Argentina, Buenos Aires, Sierra de la Ventana. 01/02/75; R. Taberner.

- ILPLA 479 (19 ej.). Argentina, Buenos Aires, río Samborombón, 35° 43' S 57° 40' W. 27/04/76; O. Padin, C. Fiorito y L. Protogino.
Observaciones: las coordenadas indican la desembocadura del río Samborombón en la bahía de igual nombre.
- ILPLA 628 (2 ej.). Argentina, Chaco, departamento Presidencia de la Plaza, río Negro en el puente, entrada al P. N. Chaco en el Campamento (loc. 1), cuenca del río Bajo Paraná, 26° 50' S 59° 40' W. 02/07/96; A. Miquelarena y A. Aquino.
Observaciones: las coordenadas indican el Parque Nacional Chaco.
- ILPLA 710 (83 ej.). Argentina, Buenos Aires, partido Brandsen, banquina en el camino Altamirano-Chascomús, cuenca del río Samborombón, 35° 21' S 58° 09' W. 27/04/76; O. Padin, L. Protogino y C. Fiorito.
Observaciones: las coordenadas indican la localidad Altamirano.
- ILPLA 711 (4 ej.). Argentina, Buenos Aires, partido Chascomús, laguna Chascomús, cuenca del río Salado, 35° 40' S 58° 02' W. 11/01/84; J. Iwaszkiw y otros.
- ILPLA 1235 (5 ej.). Argentina, Buenos Aires, Río de la Reconquista, cuenca del río Luján, 34° 25' S 58° 35' W. 11/79; R. Taberner.
Observaciones: en el libro de registros figura como río Reconquista; las coordenadas indican su desembocadura al río Luján.
- ILPLA 1247 (> 50 ej.). Argentina, Buenos Aires, partido Chascomús, Chascomús, cuenca del río Salado, 35° 40' S 58° 02' W. 06/77; H. López.
- ILPLA 1258 (> 50 ej.). Argentina, Buenos Aires, partido Magdalena, arroyo El Destino, RP 11, cuenca del Río de la Plata, 35° 15' S 57° 40' W. 27/10/75; O. Padin, C. Fiorito y L. Protogino.
- ILPLA 1263 (32 ej.). Argentina, Buenos Aires, arroyo Esquivel. 25/10/75; O. Padin, C. Fiorito y L. Protogino.
- ILPLA 1264 (> 50 ej.). Argentina, Buenos Aires, partido Brandsen, banquina en Altamirano, cuenca del río Samborombón, 35° 21' S 58° 09' W. 27/04/76; O. Padin, C. Fiorito y L. Protogino.
Observaciones: las coordenadas indican la localidad Altamirano.
- ILPLA 1292 (4 ej.). Argentina, Buenos Aires, partido Lobos, laguna de Lobos, cuenca del río Salado, 35° 17' S 59° 07' W. 06/85; A. Miquelarena, L. Protogino y J. Casciotta.
- ILPLA 1302 (15 ej.). Argentina, Buenos Aires, partido Berisso, arroyo El Pescado, La Plata-Magdalena, cuenca del Río de la Plata, 34° 54' S 57° 47' W. 21/11/89; C. Ferraris, J. Casciotta y A. Miquelarena.
- ILPLA 1306 (1 ej.). Argentina, Buenos Aires, Río de la Reconquista, cuenca del río Luján, 34° 25' S 58° 35' W. 16/05/94; A. Salibián y otros.

Observaciones: en el libro de registros figura como río Reconquista; las coordenadas indican su desembocadura al río Luján.

ILPLA 1307 (11 ej.). Argentina, Buenos Aires, partido La Plata, arroyo en Correa, cuenca del Río de la Plata, 35° 02' S 57° 51' W. 05/03/89; J. Casciotta y A. Miquelarena.

Observaciones: las coordenadas indican la localidad Correa.

ILPLA 1492 (1 ej.). Argentina, Salta, departamento General José de San Martín, dique Itiyuro, a 4 km de la RN 34, entre Aguaray y Estación Pocitos (loc. 55), cuenca del río Itiyuro, 22° 11' S 63° 42' W. 10/10/88; R. Menni y A. Miquelarena.

Referencia n°: 09.

Observaciones: las coordenadas fueron calculadas sobre mapa satelital e indican el dique Itiyuro.

ILPLA 1649 (1 ej.). Argentina, Entre Ríos, departamento Concordia, arroyo Talita, cerca de Puerto Yerúa, cuenca del río Uruguay, 31° 32' S 58° 02' W. 28/01/02; M. Montenegro.

Observaciones: las coordenadas indican Puerto Yerúa.

ILPLA 1714 (4 ej.). Argentina, Entre Ríos, río Gualeguay, desborde entre Villaguay y Villa Elisa, cuenca del río Bajo Paraná. 04/11/04; A. Miquelarena, H. López, R. Menni y L. Protogino.

ILPLA 1733 (1 ej.). Argentina, Entre Ríos, departamento Federal, Cuerpo de agua después del arroyo Curupí, presunto afluente del río Gualeguay, cuenca del río Bajo Paraná, 31° 09' S 58° 43' W. 03/09/04; A. Miquelarena, H. López, R. Menni y L. Protogino.

Referencia n°: 14, 15.

Observaciones: las coordenadas fueron tomadas con GPS en el sitio de muestreo.

ILPLA 1734 (1 ej.). Argentina, Entre Ríos, departamento Uruguay, arroyo Osuna, 5 km de Campichuelo, camino Campichuelo-Colonia Elía, cuenca del río Uruguay, 32° 41' S 58° 12' W. 09/04/05; A. Miquelarena, H. López, E. Etcheverry, L. Protogino e I. Albanese.

Referencia n°: 15, 16.

Observaciones: las coordenadas fueron tomadas con GPS en el sitio de muestreo.

ILPLA 1735 (6 ej.). Argentina, Entre Ríos, departamento Colón, arroyo El Palmar y RN 14, a 500 m del puente, cuenca del río Uruguay, 31° 52' S 58° 20' W. 17/11/05; A. Miquelarena, E. Etcheverry y L. Protogino.

Referencia n°: 15, 16.

Observaciones: las coordenadas fueron tomadas con GPS en el sitio de muestreo.

ILPLA 1736 (2 ej. d&t). Argentina, Entre Ríos, departamento Colón, arroyo El Pelado, cuenca del río Uruguay, 32° 19' S 58° 14' W. 23/06/05; A. Miquelarena; H. López y L. Protogino.

Observaciones: las coordenadas fueron tomadas con GPS en el sitio de muestreo.

Referencia n°: 15, 16.

ILPLA 1744 (2 ej.). Argentina, Buenos Aires, partido Magdalena, arroyo Juan Blanco, camino a Punta Indio, cuenca del Río de la Plata, 35° 09' S 57° 26' W. 19/01/07; L. Protogino, S. Rosset y J. Mantinián.

Observaciones: las coordenadas fueron tomadas con GPS en el sitio de muestreo.

ILPLA 1745 (2 ej.). Argentina, Buenos Aires, partido La Plata, arroyo El Pescado y RP 11, cuenca del Río de la Plata, 35° 01' S 57° 57' W. 19/01/07; L. Protogino, S. Rosset y J. Mantinián.

Observaciones: las coordenadas fueron tomadas con GPS en el sitio de muestreo.

ILPLA 1746 (78 ej.). Argentina, Buenos Aires, partido Magdalena, arroyo El Destino, RP 11, cuenca del Río de la Plata, 35° 08' S 57° 24' W. 19/01/07; L. Protogino, S. Rosset y J. Mantinián.

Observaciones: las coordenadas fueron tomadas con GPS en el sitio de muestreo.

Cheirodon ortegai Vari & Géry, 1980

ILPLA 29 (2 ej.). Perú, departamento Ucayali, Lobococha, Pucallpa, 08° 23' S 74° 32' W. 11/02/78; H. Ortega.

Observaciones: las coordenadas indican la localidad Pucallpa.

Cheirodon pisciculus Girard, 1855

ILPLA 19 (5 ej.). Chile, Región Metropolitana de Santiago, Estero Puangue-Curacaví, 33° 25' S 71° 08' W. 11/83; R. Aldunate M.

Observaciones: las coordenadas indican el sitio de muestreo.

Heterocheirodon yatay (Casciotta, Miquelarena & Protogino, 1992)

ILPLA 497 (3 ej.). Argentina, Entre Ríos, departamento Uruguay, arroyo El Sauce, aproximadamente a 23 km al sur de Concepción del Uruguay, cuenca del río Uruguay. 27/04/90; J. Casciotta.

ILPLA 1793 (21 ej.; 2 d&t). Argentina, Entre Ríos, departamento Colón, arroyo El Palmar y RN 14, a 500 m del puente, cuenca del río Uruguay, 31° 52' S 58° 20' W. 17/11/05; A. Miquelarena, H. López, E. Etcheverry y L. Protogino.

Referencia n°: 15

Observaciones: las coordenadas fueron tomadas con GPS en el sitio de muestreo.

ILPLA 1794 (11 ej.). Argentina, Entre Ríos, departamento Colón, arroyo El Palmar y RN 14, a 500 m del puente, cuenca del río Uruguay, 31° 52' S 58° 20' W. 26/11/06; A. Miquelarena, H. López, E. Etcheverry y L. Protogino.

Referencia n°: 15

Observaciones: las coordenadas fueron tomadas con GPS en el sitio de muestreo.

***Macropsobrycon uruguayanae* Eigenmann, 1915**

ILPLA 9 (3 ej.). Argentina, Entre Ríos, arroyo Ñancay, afluente del río Uruguay, cuenca del río Uruguay, 33° 35' S 58° 33' W. 18/04/75; F. Santos y J. Castelli.

Referencia n°: 01.

Observaciones: en el libro de registros figura como río Ñancay; las coordenadas indican su desembocadura al río Uruguay.

ILPLA 1743 (5 ej.). Argentina, Entre Ríos, río Gualeguaychú, desborde entre Villaguay y Villa Elisa, cuenca del río Uruguay, 35° 08' S 57° 26' W. 04/11/04; A. Miquelarena, H. López, R. Menni y L. Protogino.

Observaciones: las coordenadas indican el sitio de muestreo.

ILPLA 1799 (1 ej.). Argentina, Entre Ríos, departamento Victoria, laguna lateral al arroyo Barrancoso, cuenca del río Bajo Paraná, 32° 46' S 60° 26' W. 19/12/03; J. Liotta y B. Giacosa.

Referencia n°: 15

Observaciones: las coordenadas indican el sitio de muestreo.

ILPLA 1800 (8 ej.). Argentina, Entre Ríos, departamento Colón, arroyo San Pascual, Villa Elisa, cuenca del río Uruguay, 32° 10' S 58° 24' W. 06/01/01; A. Abba y D. Udrizar Sauthier.

Referencia n°: 15

Observaciones: las coordenadas indican la localidad Villa Elisa.

ILPLA 1801 (3 ej. d&t). Argentina, Entre Ríos, departamento Colón, arroyo El Pelado, cuenca del río Uruguay, 32° 19' S 58° 14' W. 31/10/04; A. Miquelarena, H. López, R. Menni y L. Protogino.

Referencia n°: 15

Observaciones: las coordenadas fueron tomadas con GPS en el sitio de muestreo.

ILPLA 1802 (1 ej.). Argentina, Entre Ríos, departamento Villaguay, desborde del río Gualeguay, cuenca del río Bajo Paraná, 31° 48' S 59° 07' W. 04/09/04; A. Miquelarena, H. López, R. Menni y L. Protogino.

Referencia n°: 15

Observaciones: las coordenadas fueron tomadas con GPS en el sitio de muestreo.

***Odontostilbe microcephala* Eigenmann, 1907**

ILPLA 1413 (2 ej.). Argentina, Jujuy, departamento Dr. Manuel Belgrano, arroyo Barcaza, 2 km al norte de Reyes (loc. 11), cuenca del río Grande, 24° 10' S 65° 22' W. 01/04/87; R. Menni y A. Miquelarena.

Referencia n°: 09.

Observaciones: las coordenadas indican la localidad Reyes.

ILPLA 1418 (5 ej.). Argentina, Salta, departamento Candelaria, La Candelaria (loc. 1), cuenca del río Salí. 26° 06' S 65° 06' W. 27/03/87; R. Menni y A. Miquelarena.

Referencia n°: 09.

Observaciones: las coordenadas indican la localidad La Candelaria.

ILPLA 1451 (12 ej.). Argentina, Salta, departamento General José de San Martín, río Capiazuti, sobre el camino entre Aguaray y Campo Durán (loc. 56), cuenca del río Itiyuro, 22° 14' S 63° 42' W. 10/10/88; R. Menni y A. Miquelarena.

Referencia n°: 09.

Observaciones: las coordenadas indican la localidad Campo Durán.

ILPLA 1457 (1 ej.). Argentina, Salta, departamento Anta, río en paraje Las Víboras, RP 5, entre Las Víboras y Pozo de la Cruz (loc. 54), cuenca del río Juramento, 25° 00' S 64° 34' W. 09/10/88; R. Menni y A. Miquelarena.

Referencia n°: 09.

Observaciones: las coordenadas fueron calculadas sobre mapa satelital e indican la localidad 54.

ILPLA 1475 (68 ej.). Argentina, Salta, departamento Metán, río Metán en la RP 46, camino entre Punta de Agua y La Costosa (loc. 2), cuenca del río Juramento, 25° 31' S 64° 38' W. 28/03/87; R. Menni y A. Miquelarena.

Referencia n°: 09.

Observaciones: las coordenadas fueron calculadas sobre mapa satelital e indican la intersección del río Metán con la RP 46.

ILPLA 1497 (9 ej.). Argentina, Jujuy, departamento Ledesma, arroyo Zanjón Seco, al N de Libertador General San Martín, RN 34 (loc. 64), cuenca del río San Francisco, 23° 41' S 64° 34' W. 17/08/91; R. Menni, H. López y S. Gómez.

Referencia n°: 09.

Observaciones: en el libro de registros figura arroyo Sanjón Seco; las coordenadas fueron calculadas sobre mapa satelital e indican la localidad 64.

ILPLA 1504 (145 ej.). Argentina, Salta, departamento Anta, río Las Cañas, en la RP 5, entre Lumbrera y Las Víboras (loc. 53), cuenca del río Juramento, 25° 07' S 64° 34' W. 09/10/88; R. Menni y A. Miquelarena.

Referencia n°: 09, 15.

Observaciones: las coordenadas fueron calculadas sobre mapa satelital e indican la intersección del río Las Cañas con la RP 5.

ILPLA 1510 (15 ej.). Argentina, Salta, departamento General José de San Martín, río Itiyuro, 500 m aguas abajo del dique, entre Aguaray y Estación Pocitos (loc. 58), 22° 07' S 63° 45' W. 11/10/88; R. Menni y A. Miquelarena.

Referencia n°: 09.

Observaciones: las coordenadas fueron calculadas sobre mapa satelital e indican la localidad 58.

Odontostilbe pequirá (Steindachner, 1882)

ILPLA 55 (2 ej.). Argentina, Santa Fe, departamento La Capital, laguna Los Sapos, frente al INALI, cuenca del río Bajo Paraná, 31° 40' S 60° 46' W. 30/08/77; personal del INALI.

Observaciones: las coordenadas indican la localidad Santo Tomé donde se ubica el INALI.

ILPLA 133 (16 ej.). Argentina, Santa Fe, laguna Los Matadores, cuenca del río Bajo Paraná, 27/05/76; personal del INALI.

ILPLA 366 (> 50 ej.). Argentina, Corrientes, departamento Bella Vista, riacho Carrizal, Bella Vista, cuenca del río Bajo Paraná, 28° 30' S 59° 03' W. 06/11/80; H. López y otros.

Observaciones: en el libro de registros de la colección figura como riacho El Carrizal; las coordenadas indican la localidad Bella Vista.

ILPLA 853 (1 ej.). Argentina, Formosa, departamento Pilcomayo, cava en el cruce de la RN 11 con el camino a Tte. General J. C. Sánchez (= riacho Hé-Hé), 27 km de Clorinda (loc. 3), cuenca del río Paraguay, 25° 23' S 58° 18' W. 11/08/86; H. López, R. Menni y J. Casciotta.

Observaciones: las coordenadas fueron calculadas sobre mapa satelital e indican la localidad 3.

ILPLA 941 (12 ej.). Argentina, Corrientes, departamento Mburucuyá, arroyo Flores, P. N. Mburucuyá, cuenca del río Bajo Paraná, 26° 05' - 27° 58' S 58° 08' - 57° 59' W. 09/96; A. Miquelarena, L. Protogino y A. Aquino.

Observaciones: el rango de coordenadas indica la localización del Parque Nacional Mburucuyá.

ILPLA 1571 (8 ej.). Argentina, Entre Ríos, departamento Colón, arroyo San Benito, cuenca del río Uruguay, 31° 50' S 58° 10' W. 09/01/01; R. Filiberto y otros.

Observaciones: las coordenadas indican el sitio de muestreo.

ILPLA 1594 (11 ej.). Argentina, Misiones, departamento San Pedro, salto Horacio y arroyo Pepirí Miní, al final de la RP 21, en el área del camping del Salto del Moconá, cuenca del río Uruguay, 27° 15' S 53° 46' W. 07/01/01; R. Filiberto y otros.

Observaciones: las coordenadas fueron calculadas sobre mapa satelital e indican el final de la RP 21.

ILPLA 1621 (1 ej.). Argentina, Chaco, departamento Presidencia de la Plaza, Paraje Panza de Cabra, P. N. Chaco, cuenca del río Bajo Paraná, 26° 50' S 59° 40' W. 04/95; H. Povedano.

Observaciones: las coordenadas indican el Parque Nacional Chaco.

ILPLA 1741 (6 ej.). Argentina, Corrientes, departamento Mburucuyá, arroyo Flores, P. N. Mburucuyá, cuenca del río Bajo Paraná, 26° 05' - 27° 58' S 58° 08' - 57° 59' W. 09/96; A. Miquelarena, A. Aquino y L. Protogino.

Observaciones: el rango de coordenadas indica la localización del Parque Nacional Mburucuyá.

ILPLA 1803 (1 ej.). Argentina, Entre Ríos, departamento Uruguay, arroyo Osuna, cuenca del río Uruguay, 32° 41' S 58° 12' W. 23/11/06; E. Etcheverry y L. Protogino.

Referencia n°: 15

Observaciones: las coordenadas fueron tomadas con GPS en el sitio de muestreo.

ILPLA 1804 (1 ej.). Argentina, Entre Ríos, departamento Victoria, laguna lateral al arroyo Barrancoso, cuenca del río Bajo Paraná, 32° 46' S 60° 26' W. 19/12/03; J. Liotta y B. Giacosa.

Referencia n°:15

Observaciones: las coordenadas fueron tomadas con GPS en el sitio de muestreo.

Serrapinnus calliurus (Boulenger, 1900)

ILPLA 15 (22 ej.). Argentina, Corrientes, arroyo Batel, cuenca del río Bajo Paraná. 11/80; R. Menni, H. López y J. Casciotta.

ILPLA 16 (4 ej.). Argentina, Misiones, departamento Capital, Camino San José-Cerro Azul, charca antes del arroyo Garupá Norte, cuenca del río Alto Paraná.

ILPLA 42 (9 ej.). Argentina, Formosa, departamento Bermejo, Vaca Perdida, cuenca del río Pilcomayo, 23° 29' S 61° 40' W. 08/86; P. Arenas.

ILPLA 65 (4 ej.). Argentina, Santa Fe, madrejón Don Felipe. 30/08/77; personal del INALI.

- ILPLA 166 (2 ej.). Argentina, Entre Ríos, departamento Federación, Salto Grande, cuenca del río Uruguay, 31° 13' S 57° 56' W. 07/86; H. López.
Observaciones: las coordenadas indican la localidad Salto Grande.
- ILPLA 357 (1 ej. d&t). Argentina, Jujuy, departamento Santa Bárbara, arroyo Agua Caliente, cuenca del río San Francisco, 23° 44' S 64° 38' W. 17/08/91; R. Menni, H. López y S. Gómez.
Referencia n°: 06.
Observaciones: en la referencia figura como *Odontostilbe piaba*; en el libro de registros figura arroyo Aguas Calientes; las coordenadas indican la localidad Agua Caliente.
- ILPLA 551 (15 ej.). Argentina, Misiones, departamento Capital, río Paraná en Nemesio Parma, Posadas, cuenca del río Alto Paraná, 27° 20' S 56° 00' W. 08/93; A. Miquelarena y L. Protogino.
Observaciones: las coordenadas indican la localidad Nemesio Parma.
- ILPLA 557 (51 ej.). Argentina, Misiones, departamento Capital, río Paraná en Nemesio Parma, Posadas, cuenca del río Alto Paraná, 27° 20' S 56° 00' W. 11/93; A. Miquelarena y L. Protogino.
Observaciones: las coordenadas indican la localidad Nemesio Parma.
- ILPLA 572 (13 ej.). Argentina, Formosa, departamento Pilcomayo, arroyo bajo el primer puente en el camino de Tte. General J. C. Sánchez a Colonia Pastoril, km 921 (loc. 7), cuenca del río Paraguay, 25° 30' S 58° 15' W. 08/86; H. López, R. Menni y J. Casciotta.
Observaciones: las coordenadas fueron calculadas sobre mapa satelital e indican la localidad 7.
- ILPLA 721 (4 ej.). Argentina, Entre Ríos, departamento Federación, Brazo Chico Mocoretá, cuenca del río Uruguay. 09/03/93; A. Espinach Ros y otros.
- ILPLA 948 (> 100 ej.). Argentina, Corrientes, departamento Mburucuyá, P. N. Mburucuyá (loc. 2), cuenca del río Bajo Paraná, 26° 05' - 27° 58' S 58° 08' - 57° 59' W. 25/09/96; A. Miquelarena, L. Protogino y A. Aquino.
Observaciones: el rango de coordenadas indica la localización del Parque Nacional Mburucuyá.
- ILPLA 1656 (46 ej.). Argentina, Corrientes, departamento Mburucuyá, P. N. Mburucuyá (loc. 1), cuenca del río Bajo Paraná, 26° 05' - 27° 58' S 58° 08' - 57° 59' W. 09/96; A. Miquelarena, L. Protogino y A. Aquino.
Observaciones: el rango de coordenadas indica la localización del Parque Nacional Mburucuyá.

ILPLA 1657 (43 ej.). Argentina. Corrientes, departamento Mburucuyá, P. N. Mburucuyá (loc. 3), cuenca del río Bajo Paraná, 26° 05' - 27° 58' S 58° 08' - 57° 59' W. 09/96; A. Miquelarena, L. Protogino y A. Aquino.

Observaciones: el rango de coordenadas indica la localización del Parque Nacional Mburucuyá.

ILPLA 1658 (57 ej.). Argentina, Corrientes, departamento Mburucuyá, arroyo Flores, P. N. Mburucuyá, cuenca del río Bajo Paraná, 26° 05' - 27° 58' S 58° 08' - 57° 59' W. 09/96; A. Miquelarena, L. Protogino y A. Aquino.

Observaciones: el rango de coordenadas indica la localización del Parque Nacional Mburucuyá.

ILPLA 1742 (25 ejs.). Argentina, Corrientes, departamento Mburucuyá, arroyo Flores, P. N. Mburucuyá, cuenca del río Bajo Paraná, 26° 05' - 27° 58' S 58° 08' - 57° 59' W. 09/96; A. Miquelarena, A. Aquino y L. Protogino.

Observaciones: el rango de coordenadas indica la localización del Parque Nacional Mburucuyá.

ILPLA 1795 (5 ejs.). Argentina, Entre Ríos, departamento Villaguay, desborde del río Gualeguay, cuenca del río Bajo Paraná, 31° 48' S 59° 07' W. 04/09/04; A. Miquelarena, H. López, R. Menni y L. Protogino.

Referencia n°: 15

Observaciones: las coordenadas fueron tomadas con GPS en el sitio de muestreo.

ILPLA 1796 (3 ejs. d&t). Argentina, Entre Ríos, departamento Federal, cuerpo de agua cercano al arroyo Curupí, cuenca del río Bajo Paraná, 31° 09' S 58° 43' W. 03/09/04; A. Miquelarena, H. López, R. Menni y L. Protogino.

Referencia n°: 15

Observaciones: las coordenadas fueron tomadas con GPS en el sitio de muestreo.

ILPLA 1797 (2 ejs.). Argentina, Entre Ríos, departamento Victoria, laguna lateral al arroyo Barrancoso, cuenca del río Bajo Paraná, 32° 46' S 60° 26' W. 19/12/03; J. Liotta y B. Giacosa.

Referencia n°: 15

Observaciones: las coordenadas indican el sitio de muestreo.

ILPLA 1798 (12 ejs.). Argentina, Entre Ríos, departamento Victoria, laguna lateral al arroyo Barrancoso, cuenca del río Bajo Paraná, 32° 46' S 60° 26' W. 19/12/03; J. Liotta y B. Giacosa.

Referencia n°: 15

Observaciones: las coordenadas indican el sitio de muestreo.

Serrapinnus kriegi (Schindler, 1937)

ILPLA 1448 (> 100 ej.). Argentina, Corrientes, departamento Mburucuyá, P. N. Mburucuyá (loc. 2), cuenca del río Bajo Paraná, 26° 05' - 27° 58' S 58° 08' - 57° 59' W. 25/09/96; A. Miquelarena, A. Aquino y L. Protogino.

Observaciones: el rango de coordenadas indica la localización del Parque Nacional Mburucuyá.

ILPLA 1739 (20 ej.). Argentina, Corrientes, departamento Mburucuyá, arroyo Flores, P. N. Mburucuyá, cuenca del río Bajo Paraná, 26° 05' - 27° 58' S 58° 08' - 57° 59' W. 09/96; A. Miquelarena, A. Aquino y L. Protogino.

Observaciones: el rango de coordenadas indica la localización del Parque Nacional Mburucuyá.

ILPLA 1740 (38 ej.). Argentina, Corrientes, departamento Mburucuyá, laguna en las cercanías de la estancia (loc. 1), P. N. Mburucuyá, cuenca del río Bajo Paraná, 26° 05' - 27° 58' S 58° 08' - 57° 59' W. 24/09/96; A. Miquelarena, A. Aquino y L. Protogino.

Referencia n°: 15

Observaciones: el rango de coordenadas indica la localización del Parque Nacional Mburucuyá.

ILPLA 1747 (4 ej.). Argentina, Corrientes, departamento Mburucuyá, P. N. Mburucuyá (loc.2), cuenca del río Bajo Paraná, 26° 05' - 27° 58' S 58° 08' - 57° 59' W. 27/09/96; A. Miquelarena, A. Aquino y L. Protogino.

Referencia n°: 15

Observaciones: el rango de coordenadas indica la localización del Parque Nacional Mburucuyá.

Glandulocaudinae

***Acrobrycon* sp.**

ILPLA 340 (4 ej.). Argentina, Jujuy, departamento Santa Bárbara, arroyo Agua Caliente, cuenca del río San Francisco, 23° 44' S 64° 38' W. 29/03/87; R. Menni, A. Miquelarena y J. Casciotta.

Referencia n°: 06.

Observaciones: en el libro de registros figura arroyo Aguas Calientes; las coordenadas indican la localidad Agua Caliente.

ILPLA 341 (1 ej.). Argentina, Jujuy, departamento Santa Bárbara, arroyo Agua Caliente, cuenca del río San Francisco, 23° 44' S 64° 38' W. 08/91; R. Menni, H. López y S. Gómez.

Referencia n°: 06.

Observaciones: en el libro de registros figura arroyo Aguas Calientes; las coordenadas indican la localidad Agua Caliente.

Acrobrycon tarijae Fowler, 1940

ILPLA 58 (11 ej.). Argentina, Salta, departamento Anta, P. N. El Rey, cuenca del río del Valle-Dorado, 24° 42' S 64° 38' W. 14/07/79; D. Rumiz.

Observaciones: las coordenadas corresponden a la entrada al parque por la ruta provincial 20.

ILPLA 62 (3 ej.). Argentina, Salta, departamento Anta, P. N. El Rey, cuenca del río del Valle-Dorado, 24° 42' S 64° 38' W. 14/01/80; D. Rumiz.

Observaciones: las coordenadas corresponden a la entrada al parque por la ruta provincial 20.

ILPLA 76 (2 ej.). Argentina, Tucumán, departamento Burruyacú, río Calera, cuenca del río Salí, 26° 37' S 65° 04' W. 11/05/80; R. Menni, H. López y J. Casciotta.

Observaciones: las coordenadas indican la localidad El Sunchal, muy cercana al lugar de muestreo.

ILPLA 82 (7 ej.). Argentina, Tucumán, departamento Trancas, río Chuscha, La Higuera, cuenca del río Salí, 26° 23' S 65° 26' W. 04/87; C. Butí y Lozano.

Observaciones: las coordenadas indican la localidad La Higuera.

ILPLA 368 (3 ej.). Argentina, Salta, departamento Anta, arroyo Ovejera, P. N. El Rey, cuenca del río del Valle-Dorado, 24° 38' S 64° 36' W. 14/04/80; D. Rumiz.

Observaciones: las coordenadas indican el arroyo Ovejera.

ILPLA 369 (14 ej.). Argentina, Salta, departamento Anta, río Las Cañas, en la RP 5, entre Lumbrera y Las Víboras (loc. 53), cuenca del río Juramento, 25° 07' S 64° 34' W. 11/10/88; A. Miquelarena y otros.

Observaciones: las coordenadas fueron calculadas sobre mapa satelital e indican la intersección del río Las Cañas con la RP 5.

ILPLA 1453 (109 ej.). Argentina, Salta, departamento Anta, río en paraje Las Víboras, RP 5, entre Las Víboras y Pozo de la Cruz (loc. 54), cuenca del río Juramento, 25° 00' S 64° 34' W. 09/10/88; R. Menni y A. Miquelarena.

Referencia n°: 09.

Observaciones: las coordenadas fueron calculadas sobre mapa satelital e indican la la localidad 54.

ILPLA 1458 (24 ej.). Argentina, Salta, departamento Anta, primer arroyo después del río Juramento, en Tararipa (loc. 5), cuenca del río Juramento, 25° 17' S 64° 36' W. 28/03/87; R. Menni y A. Miquelarena.

Referencia n°: 09.

Observaciones: las coordenadas fueron calculadas sobre mapa satelital e indican la localidad 5.

ILPLA 1476 (82 ej.). Argentina, Salta, departamento Metán, río Metán sobre la RP 46, camino entre Punta de Agua y La Costosa (loc. 2), cuenca del río Juramento, 25° 31' S 64° 38' W. 28/03/87; R. Menni y A. Miquelarena.

Referencia n°: 09.

Observaciones: las coordenadas fueron calculadas sobre mapa satelital e indican la intersección del río Metán con la RP 46.

ILPLA 1505 (24 ej.). Argentina, Salta, departamento Anta, río Las Cañas, en la RP 5, entre Lumbrera y Las Víboras (loc. 53), cuenca del río Juramento, 25° 07' S 64° 34' W. 09/10/88; R. Menni y A. Miquelarena.

Referencia n°: 09.

Observaciones: las coordenadas fueron calculadas sobre mapa satelital e indican la intersección del río Las Cañas con la RP 5.

Acrobrycon cf. tarijae

ILPLA 1465 (1 ej.). Argentina, Salta, departamento Anta, primer arroyo después del río Juramento, en Tararipa (loc. 5), cuenca del río Juramento, 25° 17' S 64° 36' W. 28/03/87; R. Menni y A. Miquelarena.

Referencia n°: 09.

Observaciones: las coordenadas fueron calculadas sobre mapa satelital e indican la localidad 5.

ILPLA 1501 (5 ej.). Argentina, Jujuy, departamento Ledesma, arroyo Zanjón Seco, al N de Libertador General San Martín, RN 34 (loc. 64), cuenca del río San Francisco, 23° 41' S 64° 34' W. 17/08/91; R. Menni, H. López y S. Gómez.

Referencia n°: 09.

Observaciones: en el libro de registros figura arroyo Sanjón Seco; las coordenadas indican la localidad 64.

***Diapoma terofali* (Géry, 1964)**

ILPLA 54 (15 ej.). Argentina, Entre Ríos, departamento Colón, arroyo El Palmar, Paraje La Glorieta, P. N. El Palmar, cuenca del río Uruguay, 31° 55' S 58° 12' W. 09/82; J. Casciotta.

Observaciones: las coordenadas indican el arroyo El Palmar.

ILPLA 70 (2 ej.). Argentina, Buenos Aires, partido Berisso, Los Talas, Berisso, cuenca del Río de la Plata, 34° 56' S 57° 45' W. 29/08/75; A. Miquelarena.

Observaciones: las coordenadas indican la localidad Los Talas.

ILPLA 148 (5 ej.). Argentina, Corrientes, río Santa Lucía, cuenca del río Bajo Paraná, 12/10/79; A. Miquelarena y J. Casciotta.

- ILPLA 149 (4 ej.). Argentina, Corrientes, laguna N° 3, camino Bella Vista-San Roque, cuenca del río Bajo Paraná, 09/10/79; A. Miquelarena y J. Casciotta.
- ILPLA 370 (30 ej.). Argentina, Buenos Aires, partido Berisso, Cantera en Los Talas, cuenca del Río de la Plata, 34° 56' S 57° 45' W. A. Miquelarena.
Observaciones: las coordenadas indican la localidad Los Talas.
- ILPLA 1313 (2 ej.). Argentina, Entre Ríos, departamento Concordia, Cañada Alta, cuenca del arroyo Rabón, cuenca del río Uruguay, 31° 43' S 58° 03' W. 17/03/01; M. Montenegro.
Observaciones: las coordenadas indican la desembocadura del arroyo Rabón al arroyo Grande o del Pedernal.
- ILPLA 1600 (3 ej.). Argentina, Misiones, departamento Apóstoles, arroyo Chirimay Miní, bajo el puente de la RP 105, de San José a Apóstoles, cuenca del río Uruguay, 27° 52' S 55° 48' W. 08/01/01; R. Filiberto y otros.
Observaciones: las coordenadas fueron calculadas sobre mapa satelital e indican la intersección del arroyo Chirimay Miní con la RP 105.

***Pseudocorynopoma doriae* Perugia, 1891**

- ILPLA 33 (14 ej.). Argentina, Buenos Aires, partido Gran Buenos Aires, Río de la Matanza, cuenca del Río de La Plata, 34° 39' S 58° 22' W. 07/11/74; R. Taberner y J. Castelli.
Observaciones: en el libro de registros figura como río Matanza; las coordenadas indican su desembocadura al Río de la Plata donde cambia su nombre a Riachuelo.
- ILPLA 72 (3 ej.). Argentina, Buenos Aires, partido Magdalena, arroyo Zapata, cuenca del Río de la Plata, 35° 03' S 57° 44' W. 13/03/74; A. Miquelarena, H. López y R. Menni.
Observaciones: las coordenadas indican la desembocadura del arroyo Zapata al Río de la Plata.
- ILPLA 152 (4 ej.). Argentina, Buenos Aires, partido Berisso, arroyo El Pescado, cuenca del Río de la Plata, 34° 55' S 57° 47' W. 24/03/92; A. Aquino, S. Gómez y L. Protogino.
- ILPLA 175 (100 ej.). Argentina, Entre Ríos, arroyo Ñancay, cuenca del río Uruguay, 33° 35' S 58° 33' W. 18/04/75; J. Fernández Santos y J. Castelli.
Observaciones: en el libro de registros figura como río Ñancay; las coordenadas indican su desembocadura al río Uruguay.
- ILPLA 176 (14 ej.). Argentina, Buenos Aires, arroyo Burgeño, cuenca del río Luján, 14/05/74; J. Fernández Santos y J. Castelli.

- ILPLA 331 (2 ej.). Argentina, Buenos Aires, partido Chascomús, arroyo Vitel, cuenca del río Salado, 35° 31' S 58° 09' W. 27/05/65.
Observaciones: las coordenadas indican un punto medio del arroyo.
- ILPLA 371 (10 ej.). Argentina, Buenos Aires, partido Berisso, Cantera en Los Talas, cuenca del Río de la Plata, 34° 56' S 57° 45' W. A. Miquelarena.
Observaciones: las coordenadas indican la localidad Los Talas.
- ILPLA 1227 (1 ej.). Argentina, Buenos Aires, partido Chascomús, Chascomús, cuenca del río Salado, 35° 40' S 58° 02' W. 22/08/77; J. Iwaszkiw.
- ILPLA 1238 (3 ej.). Argentina, Buenos Aires, partido Lobos, arroyo Las Garzas, cuenca del río Salado, 35° 14' S 59° 07' W. 27/12/85; J. Casciotta, A. Miquelarena y L. Protogino.
- ILPLA 1562 (4 ej.). Argentina, Entre Ríos, pequeños arroyos en la estancia Los Monigotes, cuenca del río Uruguay. 09/01/01; R. Filiberto y otros.
- ILPLA 1648 (4 ej.). Argentina, Entre Ríos, departamento Concordia, arroyo Talita, cerca de Puerto Yerúa, cuenca del río Uruguay, 31° 32' S 58° 02' W. 28/01/02; M. Montenegro.
Observaciones: las coordenadas indican Puerto Yerúa.

Acestrorhynchidae

***Acestrorhynchus pantaneiro* Menezes, 1992**

- ILPLA 190 (10 ej.). Argentina, Formosa, departamento Formosa, riacho Timbo Porá (loc. 9), cuenca del río Paraguay, 25° 54' S 58° 07' W. 08/86; H. López, R. Menni y J. Casciotta.
Observaciones: las coordenadas fueron calculadas sobre mapa satelital e indican la localidad 9.
- ILPLA 588 (1 ej.). Argentina, Formosa, departamento Pilcomayo, arroyo bajo el primer puente en el camino de Tte. General J. C. Sánchez a Colonia Pastoril, km 921 (loc. 7), cuenca del río Paraguay, 25° 30' S 58° 15' W. 08/86; H. López, R. Menni y J. Casciotta.
Observaciones: las coordenadas fueron calculadas sobre mapa satelital e indican la localidad 7.
- ILPLA 735 (1 ej.). Argentina, Entre Ríos, departamento Federación, Brazo Mandisoví, entrada fangosa entre dos puentes, cuenca del río Uruguay. 10/03/93; A. Espinach Ros y otros.
- ILPLA 777 (2 ej.). Argentina; Corrientes, departamento Monte Caseros, Mocoretá, puente RN 14, cuenca del río Uruguay. 10/03/93; A. Espinach Ros y otros.

- ILPLA 909 (3 ej.). Argentina, Corrientes, departamento Mburucuyá, P. N. Mburucuyá (loc. 4), cuenca del río Bajo Paraná, 26° 05' - 27° 58' S 58° 08' - 57° 59' W. 09/96; A. Miquelarena, A. Aquino y L. Protogino.
Observaciones: el rango de coordenadas indica la localización del Parque Nacional Mburucuyá.
- ILPLA 916 (1 ej.). Argentina, Corrientes, departamento Mburucuyá, Estero Santa Lucía, P. N. Mburucuyá, cuenca del río Bajo Paraná, 26° 05' - 27° 58' S 58° 08' - 57° 59' W. 10/08/96; C. Saibene y S. Montanelli.
Observaciones: el rango de coordenadas indica la localización del Parque Nacional Mburucuyá.
- ILPLA 1620 (1 ej.). Argentina, Chaco, departamento San Fernando, río Negro, Antequera, cuenca del río Bajo Paraná, 27° 26' S 58° 49' W. 17/08/76; J. Fernández Santos y J. Castelli.
Observaciones: las coordenadas indican la localidad Puerto Antequera.
- ILPLA 1785 (1 ej.). Argentina, Misiones, cuenca media del arroyo Yabotí, cuenca del río Uruguay. 17/06/07; L. Hirt, P. Araya y L. Amarilla.

Cynodontidae

Raphiodon vulpinus Spix & Agassiz, 1829

- ILPLA 146 (1 ej.). Argentina, Misiones, Yabebiry, cuenca del río Alto Paraná, 27° 18' S 55° 32' W. 04/91; O. García.
Observaciones: en el libro de registros figura como Yabebyry; las coordenadas indican la desembocadura del arroyo Yabebiry al río Paraná.
- ILPLA 440 (1 ej.). Argentina, Formosa, departamento Bermejo, río Teuco, R. N. Formosa, cuenca del río Bermejo, 24° 22' S 61° 42' W. 07/95; J. Mackoviak.
Observaciones: las coordenadas indican la Reserva Natural Formosa.
- ILPLA 480 (5 ej.). Argentina, Buenos Aires, partido Berisso, arroyo El Pescado, cuenca del Río de la Plata, 34° 54' S 57° 47' W. 13/03/89; A. Miquelarena, J. Casciotta y L. Protogino.
- ILPLA 481 (16 ej.). Argentina, Buenos Aires, partido Magadalená, Punta Blanca, cuenca del Río de la Plata, 34° 57' S 57° 40' W. 14/01/82; H. López y otros.
- ILPLA 796 (2 ej.). Argentina, Entre Ríos, departamento Federación, Brazo Mocoretá, cuenca del río Uruguay. 09/03/93; A. Espinach Ros y otros.

Erythrinidae

Hoplerythrinus unitaeniatus (Agassiz, 1829)

- ILPLA 193 (7 ej.). Argentina, Formosa, departamento Formosa, riacho Timbo Porá (loc. 9), cuenca del río Paraguay, 26° 03' S 58° 07' W. 08/86; H. López, R. Menni y J. Casciotta.
Observaciones: las coordenadas fueron calculadas sobre mapa satelital e indican la localidad 9.
- ILPLA 465 (5 ej.). Argentina, Formosa, departamento Pilcomayo, Estero Poi, P. N. Pilcomayo, cuenca del río Pilcomayo, 25° 03' S 58° 11' W - 25° 47' S 57° 57' W. 07/95; J. Mackoviak.
Observaciones: el rango de coordenadas indica dos extremos del estero Poi.
- ILPLA 499 (5 ej.). Argentina, Chaco, departamento Presidencia de la Plaza, laguna Curiyú o Panza de Cabra, a 8 km al S del campamento, P. N. Chaco, cuenca del río Bajo Paraná, 26° 50' S 59° 40' W. 03/07/96; A. Aquino, A. Miquelarena y H. Povedano.
Observaciones: las coordenadas indican el Parque Nacional Chaco.
- ILPLA 524 (2 ej.). Argentina, Chaco, departamento Presidencia de la Plaza, río Negro en el puente, entrada al P. N. Chaco en el campamento (loc. 1), cuenca del río Bajo Paraná, 26° 50' S 59° 40' W. 02/07/96; A. Miquelarena y A. Aquino.
Observaciones: las coordenadas indican el Parque Nacional Chaco.
- ILPLA 637 (1 ej.). Argentina, Chaco, departamento Presidencia de la Plaza, Paraje Panza de Cabra, P. N. Chaco, cuenca del río Bajo Paraná, 26° 50' S 59° 40' W. 04/95; H. Povedano.
Observaciones: las coordenadas indican el Parque Nacional Chaco.
- ILPLA 839 (1 ej.). Argentina, Formosa, departamento Pilcomayo, cava en el cruce de la RN 11 con el camino a Tte. General J. C. Sánchez (= riacho Hé-Hé), 27 km de Clorinda (loc. 3), cuenca del río Paraguay, 25° 23' S 58° 18' W. 11/08/86; J. Casciotta, H. López y R. Menni.
Observaciones: las coordenadas fueron calculadas sobre mapa satelital e indican la localidad 3.

Hoplias malabaricus (Bloch, 1794)

- ILPLA 38 (3 ej.). Argentina, Corrientes, departamento Berón de Astrada, Tuyutí, charcos de desborde del Paraná, cuenca del río Alto Paraná, 27° 20' S 57° 48' W. 18/11/75; R. Taberner, J. Fernández Santos y J. Castelli.
Observaciones: las coordenadas indican el riacho Tuyutí.

- ILPLA 337 (10 ej.). Argentina, Jujuy, departamento Santa Bárbara, arroyo Agua Caliente, cuenca del río San Francisco, 23° 44' S 64° 38' W. 29/03/87; R. Menni, A. Miquelarena y J. Casciotta.
Referencia n°: 06.
Observaciones: en el libro de registros figura arroyo Aguas Calientes; las coordenadas indican la localidad Agua Caliente.
- ILPLA 338 (2 ej.). Argentina, Jujuy, departamento Santa Bárbara, arroyo Agua Caliente, cuenca del río San Francisco, 23° 44' S 64° 38' W. 11/10/88; R. Menni, A. Miquelarena y J. Casciotta.
Referencia n°: 06.
Observaciones: en el libro de registros figura arroyo Aguas Calientes; las coordenadas indican la localidad Agua Caliente.
- ILPLA 426 (1 ej.). Argentina, Formosa, departamento Bermejo, río Teuco, R. N. Formosa, cuenca del río Bermejo, 24° 22' S 61° 42' W. 07/95; J. Mackoviak.
Observaciones: las coordenadas indican la Reserva Natural Formosa.
- ILPLA 436 (2 ej.). Argentina, Formosa, departamento Bermejo, río Teuco, R. N. Formosa, cuenca del río Bermejo, 24° 22' S 61° 42' W. 07/95; J. Mackoviak.
Observaciones: las coordenadas indican la Reserva Natural Formosa.
- ILPLA 442 (1 ej.). Argentina, Formosa, departamento Bermejo, río Teuco, madrejón, R. N. Formosa, cuenca del río Bermejo, 24° 22' S 61° 42' W. 07/95; J. Mackoviak.
Observaciones: las coordenadas indican la Reserva Natural Formosa.
- ILPLA 443 (2 ej.). Argentina, Formosa, departamento Bermejo, río Teuco, R. N. Formosa, cuenca del río Bermejo, 24° 22' S 61° 42' W. 07/95; J. Mackoviak.
Observaciones: las coordenadas indican la Reserva Natural Formosa.
- ILPLA 451 (4 ej.). Argentina, Formosa, departamento Pilcomayo, P. N. Pilcomayo, cuenca del río Pilcomayo, 25° 12' S 58° 00' W. 07/95; J. Mackoviak.
- ILPLA 498 (4 ej.). Argentina, Misiones, departamento Capital, río Paraná en Nemesio Parma, Posadas, cuenca del río Alto Paraná, 27° 20' S 56° 00' W. 11/96; B. Roa.
Observaciones: las coordenadas indican la localidad Nemesio Parma.

- ILPLA 501 (1 ej.). Argentina, Chaco, departamento Presidencia de la Plaza, laguna Curiyú o Panza de Cabra, a 8 km al S del campamento, P. N. Chaco, cuenca del río Bajo Paraná, 26° 50' S 59° 40' W. 03/07/96; A. Aquino, A. Miquelarena y H. Povedano.
Observaciones: las coordenadas indican el Parque Nacional Chaco.
- ILPLA 504 (3 ejs.). Argentina, Corrientes, departamento Mburucuyá, laguna en cercanías de la estancia (loc. 1), P. N. Mburucuyá, cuenca del río Bajo Paraná, 26° 05' - 27° 58' S 58° 08' - 57° 59' W. 24/09/96; A. Miquelarena, A. Aquino y L. Protogino.
Observaciones: el rango de coordenadas indica la localización del Parque Nacional Mburucuyá.
- ILPLA 623 (2 ejs.). Argentina, Formosa, departamento Bermejo, laguna en camino de Ing. Juárez a Palmar Largo, aprox. 20 km de El Quebracho (loc. 26), cuenca del río Pilcomayo, 23° 20' S 61° 45' W. 21/04/88; H. López, R. Arámburu y J. Casciotta.
Observaciones: en el libro de registros figura Ing. Suárez; las coordenadas fueron calculadas sobre mapa satelital e indican la localidad 26.
- ILPLA 640 (1 ej.). Argentina, Chaco, departamento Presidencia de la Plaza, paraje Panza de Cabra, P. N. Chaco, cuenca del río Bajo Paraná, 26° 50' S 59° 40' W. 04/95; H. Povedano.
Observaciones: las coordenadas indican el Parque Nacional Chaco.
- ILPLA 743 (2 ejs.). Argentina, Entre Ríos, departamento Federación, Brazo Grande Mocoretá, cuenca del río Uruguay. 09/03/93; A. Espinach Ros y otros.
- ILPLA 756 (1 ej.). Argentina, Corrientes, departamento Monte Caseros, Brazo Mocoretá, cuenca del río Uruguay. 09/03/93; A. Espinach Ros y otros.
- ILPLA 782 (3 ejs.). República Oriental del Uruguay, departamento Salto, Itapeby, entrada al arroyo cerca del puente de la ruta 14, cuenca del río Uruguay, 31° 18' S 57° 42' W. 12/03/93; A. Espinach Ros y otros.
Observaciones: las coordenadas indican la localidad Itapeby.
- ILPLA 793 (1 ej.). Argentina, Entre Ríos, departamento Federación, Brazo Mocoretá, cuenca del río Uruguay. 09/03/93; A. Espinach Ros y otros.
- ILPLA 840 (1 ej.). Argentina, Formosa, departamento Pilcomayo, cava en el cruce de la RN 11 con el camino a Tte. General J. C. Sánchez (= riacho Hé-Hé), 27 km de Clorinda (loc. 3), cuenca del río Paraguay, 25° 23' S 58° 18' W. 11/08/86; J. Casciotta, H. López y R. Menni.
Observaciones: las coordenadas fueron calculadas sobre mapa satelital e indican la localidad 3.

- ILPLA 914 (1 ej.). Argentina, Corrientes, departamento Mburucuyá, laguna en las cercanías de la estancia, P. N. Mburucuyá (loc. 1), cuenca del río Bajo Paraná, 26° 05' - 27° 58' S 58° 08' - 57° 59' W. 24/09/96; A. Miquelarena, L. Protogino y A. Aquino.
Observaciones: el rango de coordenadas indica la localización del Parque Nacional Mburucuyá.
- ILPLA 919 (1 ej.). Argentina, Corrientes, departamento Mburucuyá, arroyo Flores, P. N. Mburucuyá, cuenca del río Bajo Paraná, 26° 05' - 27° 58' S 58° 08' - 57° 59' W. 26/09/96; A. Miquelarena, L. Protogino y A. Aquino.
Observaciones: el rango de coordenadas indica la localización del Parque Nacional Mburucuyá.
- ILPLA 920 (6 ejs.). Argentina, Corrientes, departamento Mburucuyá, P. N. Mburucuyá (loc. 1), cuenca del río Bajo Paraná, 26° 05' - 27° 58' S 58° 08' - 57° 59' W. 24/09/96; A. Miquelarena, L. Protogino y A. Aquino.
Observaciones: el rango de coordenadas indica la localización del Parque Nacional Mburucuyá.
- ILPLA 1042 (4 ejs.). Argentina, Buenos Aires, partido Brandsen, banquina en Altamirano, cuenca del río Samborombón, 35° 21' S 58° 09' W. O. Padin, L. Protogino y C. Fiorito.
Observaciones: las coordenadas indican la localidad Altamirano.
- ILPLA 1101 (1 ej.). Argentina, Misiones, departamento Iguazú, Iguazú Superior, área Cataratas, P. N. Iguazú, cuenca del río Alto Paraná, 25° 40' S 54° 27' W. 06/10/94; J. Mackoviak.
Observaciones: las coordenadas indican las Cataratas del Iguazú.
- ILPLA 1117 (3 ejs.). Argentina, Misiones, departamento General Manuel Belgrano, Salto Rolador, San Antonio, cuenca del río Uruguay, 26° 07' S 53° 45' W. 12/12/96; J. Mackoviak.
- ILPLA 1126 (1 ej.). Argentina, Misiones, departamento San Pedro, arroyo Yabotí Miní, cuenca media, frente obraje Durañona y Esmeralda, cuenca del río Uruguay. 27/01/95; J. Mackoviak.
- ILPLA 1136 (1 ej.). Argentina, Misiones, departamento San Pedro, arroyo Yabotí Miní, 10 km aguas arriba de la unión con el arroyo Pepirí Miní, cuenca del Uruguay. 29/01/95; J. Mackoviak.
Observaciones: en el libro de registros figuran arroyo Yabotí y arroyo Pepirí.
- ILPLA 1460 (2 ejs.). Argentina, Salta, departamento Anta, primer arroyo después del río Juramento, en Tararipa (loc. 5), cuenca del río Juramento, 25° 17' S 64° 36' W. 28/03/87; R. Menni y A. Miquelarena.
Referencia n°: 09.

Observaciones: las coordenadas fueron calculadas sobre mapa satelital e indican la localidad 5.

ILPLA 1574 (1 ej.). Argentina, Entre Ríos, departamento Colón, arroyo San Benito, cuenca del río Uruguay, 31° 50' S 58° 10' W. 09/01/01; R. Filiberto y otros.

Observaciones: las coordenadas indican el sitio de muestreo.

ILPLA 1783 (1 ej.). Argentina, Misiones, departamento Capital, río Paraná en Posadas, cuenca del río Alto Paraná, 27° 23' S 55° 53' W. 02/09/06; L. Hirt y P. Araya.

Observaciones: las coordenadas indican la localidad Posadas.

Lebiasinidae

Pyrrhulina australe Eigenmann & Kennedy, 1903

ILPLA 34 (3 ej.). Argentina, Corrientes, departamento Itatí, Esteros del Riachuelo, Itatí, cuenca del río Alto Paraná, 27° 16' S 58° 15' W. 10/11/75; J. Castelli y R. Taberner.

Observaciones: las coordenadas indican la localidad Itatí.

ILPLA 63 (3 ej.). Argentina, Santa Fe, madrejón Don Felipe. 30/08/77; personal del INALI.

ILPLA 197 (6 ej.). Argentina, Formosa, departamento Formosa, riacho Timbo Porá (loc. 9), cuenca del río Paraguay, 25° 54' S 58° 07' W. 08/86; H. López, R. Menni y J. Casciotta.

Observaciones: las coordenadas fueron calculadas sobre mapa satelital e indican la localidad 9.

ILPLA 412 (13 ej.). Argentina, Formosa, departamento Pilcomayo, Estero Poi, P. N. Pilcomayo, cuenca del río Pilcomayo, 25° 03' S 58° 11' W - 25° 47' S 57° 57' W. 07/95; J. Mackoviak.

Observaciones: el rango de coordenadas indica dos extremos del estero Poi.

ILPLA 537 (2 ej.). Argentina, Chaco, departamento Presidencia de la Plaza, río Negro en el límite hacia el norte con el P. N. Chaco (loc. 4), cuenca del río Bajo Paraná, 26° 50' S 59° 40' W. 04/07/96; A. Miquelarena, H. Povedano y A. Aquino.

Observaciones: las coordenadas indican el Parque Nacional Chaco.

ILPLA 666 (11 ej.). Argentina, Formosa, departamento Formosa, riacho Timbo Porá (loc. 9), cuenca del río Paraguay, 25° 54' S 57° 57' W. 08/86; H. López, R. Menni y J. Casciotta.

Observaciones: las coordenadas fueron calculadas sobre mapa satelital e indican la localidad 9.

- ILPLA 921 (10 ej.). Argentina, Corrientes, departamento Mburucuyá, P. N. Mburucuyá (loc. 3), cuenca del río Bajo Paraná, 26° 05' - 27° 58' S 58° 08' - 57° 59' W. 09/96; A. Miquelarena, A. Aquino y L. Protogino.
Observaciones: el rango de coordenadas indica la localización del Parque Nacional Mburucuyá.
- ILPLA 932 (3 ej.). Argentina, Corrientes, departamento Mburucuyá, P. N. Mburucuyá (loc. 2), cuenca del río Bajo Paraná, 26° 05' - 27° 58' S 58° 08' - 57° 59' W. 25/09/96; A. Miquelarena, L. Protogino y A. Aquino.
Observaciones: el rango de coordenadas indica la localización del Parque Nacional Mburucuyá.
- ILPLA 945 (20 ej.). Argentina, Corrientes, departamento Mburucuyá, arroyo Flores, P. N. Mburucuyá, cuenca del río Bajo Paraná, 26° 05' - 27° 58' S 58° 08' - 57° 59' W. 09/96; A. Miquelarena, A. Aquino y L. Protogino.
Observaciones: el rango de coordenadas indica la localización del Parque Nacional Mburucuyá.
- ILPLA 954 (3 ej.). Argentina, Corrientes, departamento Mburucuyá, laguna en cercanías de la estancia (loc. 1), P. N. Mburucuyá, cuenca del río Bajo Paraná, 26° 05' - 27° 58' S 58° 08' - 57° 59' W. 24/09/96; A. Miquelarena, A. Aquino y L. Protogino.
Observaciones: el rango de coordenadas indica la localización del Parque Nacional Mburucuyá.
- ILPLA 957 (3 ej.). Argentina, Corrientes, departamento Mburucuyá, P. N. Mburucuyá (loc. 1), cuenca del río Bajo Paraná, 26° 05' - 27° 58' S 58° 08' - 57° 59' W. 09/96; A. Miquelarena, L. Protogino y A. Aquino.
Observaciones: el rango de coordenadas indica la localización del Parque Nacional Mburucuyá.
- ILPLA 1075 (3 ej.). Argentina, Formosa, departamento Pilcomayo, arroyo en la RN 11 (Formosa a Clorinda), km 103, a 36 km de Clorinda (loc. 1), cuenca del río Paraguay, 25° 38' S 57° 54' W. 08/86. R. Menni, H. López y J. Casciotta.
Observaciones: las coordenadas fueron calculadas sobre mapa satelital e indican la localidad 1.
- ILPLA 1540 (2 ej.). Argentina, Misiones, departamento Apóstoles, arroyo Chirimay Miní, bajo el puente de la RP 105, de San José a Apóstoles, cuenca del río Uruguay, 27° 52' S 55° 48' W. 08/01/01; R. Filiberto y otros.
Observaciones: las coordenadas fueron calculadas sobre mapa satelital e indican la intersección del arroyo Chirimay Miní con la RP 105.

ILPLA 1619 (7 ejs.). Argentina, Chaco, departamento Presidencia de la Plaza, paraje Panza de Cabra, P. N. Chaco, cuenca del río Bajo Paraná, 26° 50' S 59° 40' W. 04/95; H. Povedano.

Observaciones: las coordenadas indican el Parque Nacional Chaco.

Referencias Bibliográficas

- 01 - LÓPEZ, H. L.; A. M. MIQUELARENA; R. C. MENNI & J. R. CASCIOTA 1984. Nuevas localidades para peces de agua dulce de la República Argentina. V (1). *Historia Natural*, Corrientes, Argentina, 4(9): 81-90. ISSN 0326-1778.
- 02 - MIQUELARENA, A. M. & R. C. MENNI. 1992. Presencia de *Oligosarcus jenynsi* en el oeste de Córdoba. *Neotropica*, Buenos Aires, Argentina, 38(100): 154. ISSN 0548-1686.
- 03 - MIQUELARENA, A. M. & A. E. AQUINO. 1995. Situación taxonómica y geográfica de *Bryconamericus thomasi* Fowler, 1940 (Teleostei, Characidae). *Rev. Bras. Biol.*, São Carlos, Brasil, 55(4): 559-569. ISSN 0034-7108.
- 04 - MIQUELARENA, A. M. & L. C. PROTOGINO. 1996. Una nueva especie de *Oligosarcus* (Teleostei, Characidae) de la cuenca del río Paraná, Misiones, Argentina. *Iheringia*, Sér. Zool., Porto Alegre, Brasil, (80): 111-116. ISSN 0073-4721.
- 05 - MIQUELARENA, A. M.; L. C. PROTOGINO & H.L. LÓPEZ. 1997. Fishes from the arroyo Urugua-í (upper Paraná basin, Misiones, Argentina) before impoundment of the dam. *Revue fr. Aquariol.*, Nancy, Francia, 24(3-4): 65-72. ISSN 0399-1075.
- 06 - MENNI, R. C.; A. M. MIQUELARENA & S. E. GÓMEZ. 1998. Fish and limnology of a thermal water environment in subtropical South America. *Environ. Biol. Fishes*, Países Bajos, 51: 265-283. ISSN 0378-1909.
- 07 - MIQUELARENA, A. M. & A. E. AQUINO. 1999. Taxonomic status and geographic distribution of *Bryconamericus eigenmanni* Evermann and Kendall, 1906 (Characiformes: Characidae). *Proc. Biol. Soc. Wash.*, USA, 112(3): 523-530. ISSN 0006-324X.
- 08 - MIQUELARENA, A. M.; L. C. PROTOGINO; R. FILIBERTO & H.L. LÓPEZ. 2002. A new species of *Bryconamericus* (Characiformes: Characidae) from the Cuña-Pirú creek in north-eastern Argentina, with comments on accompanying fishes. *Aqua, J. Ichthyol. Aquat. Biol.*, Italia, 6(2): 69-82. ISSN 0945-9871.
- 09 - MENNI, R. C.; A. M. MIQUELARENA & V. VOLPEDO. 2005. Fishes and environment in northwestern Argentina: from lowland to Puna. *Hydrobiologia*, The Hague, Países Bajos, 544: 33-49. ISSN 0018-8158.
- 10 - MIQUELARENA, A. M. & R. C. MENNI. 2005. *Astyanax tumbayaensis*, a new species from northwestern Argentina highlands (Characiformes: Characidae) with a key to the Argentinean species of the genus and comments on their distribution. *Rev. suisse Zool.*, Ginebra, Suiza, 112 (3): 661-676. ISSN 0035-418X.
- 11 - MIQUELARENA, A. M.; L. C. PROTOGINO & H. L. LÓPEZ. 2005. *Astyanax hermosus*, a new species from the Primero River basin, Córdoba, Argentina (Characiformes, Characidae). *Rev. suisse Zool.*, Ginebra, Suiza, 112 (1): 13-20. ISSN 0035-418X.
- 12 - MIQUELARENA, A. M. & LÓPEZ, H. L. 2006. *Hyphessobrycon togoi*, a new species from the La Plata basin (Teleostei: Characidae) and comments about the distribution of the genus in Argentina. *Rev. suisse Zool.*, Ginebra, Suiza, 113(4): 817-828. ISSN 0035-418X.
- 13 - PROTOGINO, L. C.; A. M. MIQUELARENA & H. L. LÓPEZ. 2006. A new species of *Astyanax* (Teleostei, Characiformes, Characidae), with breeding tubercles, from the Paraná and Uruguay river basins. *Zootaxa*, Auckland, Nueva Zelanda, 1297: 1-16. ISSN 1175-5326.

- 14 - FERNÁNDEZ, L. & A. M. MIQUELARENA. 2006. Populations of *Characidium rachovii* (Crenuchidae: Characidiinae) with reduction of the adipose fin from Argentina and a Southernmost record of *C. occidentale*. *Acta zoológica lilloana*, Tucumán, Argentina, 50(1-2): 125-128. ISSN 0065-1729.
- 15 - MIQUELARENA, A. M.; J. E. MANTINIAN & H. L. LÓPEZ. 2008. Peces de la Mesopotamia Argentina (Characiformes, Characidae: Cheirodontinae). 51-90. En: *Temas de la Biodiversidad del Litoral III*, F. G. Aceñolaza (Coord-editor), Insugeo, Miscelánea, 17 (1): 258 pp, Tucumán, Argentina, ISSN 1514-4836.
- 16 - MANTINIAN, J. E.; A. M. MIQUELARENA & P. A. SCARABOTTI. Redescription of *Cheirodon ibicuhiensis* Eigenmann, 1915 (Characiformes: Cheirodontinae), with notes on its distribution in Argentina. En prensa en *Natura Neotropicalis*.