

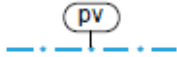

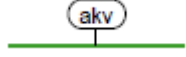

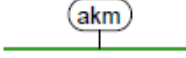



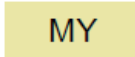


MAAKUNTAKAAVOJEN TARKASTELU

Pirkanmaalla on valmisteilla uusi kokonaismaakuntakaava, Pirkanmaan maakuntakaava 2040, joka voimaan tullessaan korvaa nykyisen Pirkanmaan 1. maakuntakaava n sekä 1. ja 2. vaihemaakuntakaavat.

Tarkemmat tiedot ovat luettavissa Pirkanmaan liiton maakuntakaavoituksen internetsivuilta osoitteessa: <http://maakuntakaava2040.pirkanmaa.fi>

Ruoveden kunnan alueella Pirkanmaan maakuntakaava 2040 ehdotuksessa on muutamia muutoksia verrattuna voimassaolevaan maakuntakaavaan. Myös kaavamerkintöjen esitystavassa on joitakin eroavaisuuksia. Kaavakarttojen sisältö ja esitystapaeroja ovat mm.:

	Pirkanmaan 1. maakuntakaava	Pirkanmaan maakuntakaava 2040
Taajamatoimintojen alue		
Vedenhankinnan kannalta tärkeä pohjavesialue/ Tärkeä vedenhankintaan soveltuva pohjavesialue		
Valtakunnallisesti merkittävä rakennettu kulttuuriympäristö		
Maakunnallisesti merkittävä rakennettu kulttuuriympäristö		
Maakunnallisesti arvokas kulttuurimaisema		
Muinaisjäännekohte		
Maatalousalue, jolla on erityisiä ympäristöarvoja		Hyvät ja yhtenäiset peltoalueet. Peltoalueita ei esitetä kaavakartalla.

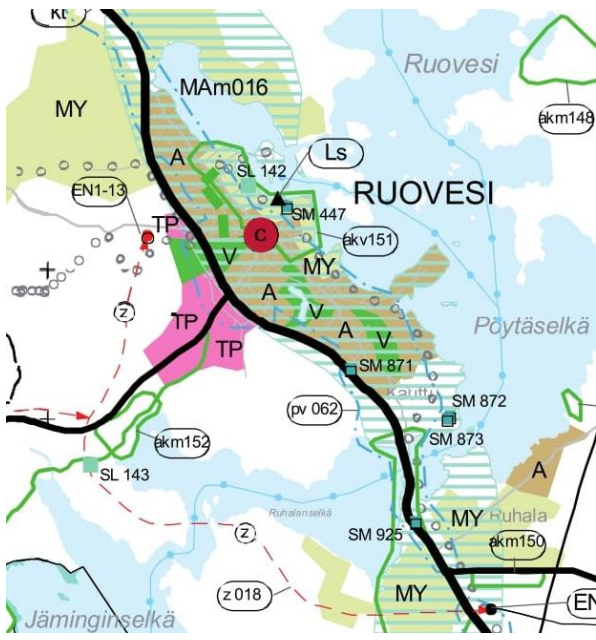



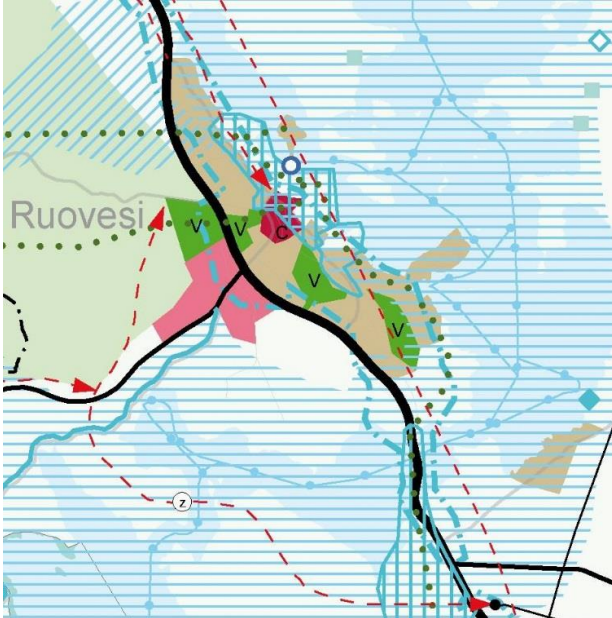
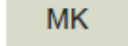
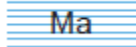

Pirkanmaan maakuntakaava 2040 ehdotuksessa kaavakartalla **ei esitetä mm.:**

- Muinaisjäännekohteita
- Paikallisesti arvokkaita harjualueita
- Paikallisesti arvokkaita kallioalueita

Maakunnallisesti arvokas kulttuurimaisema- merkinnällä osoitetaan maisema-alueiden ulkopuoliset maakunnallisesti arvokkaat maaseudun kulttuurimaisemat. Maisema-alueiden kanssa päällekkäiset maakunnallisesti arvokkaat kulttuurimaisemat on esitetty kaavaselostuksen liitekartalla ”Kulttuurimaisemat”.

Taajamatoimintojen alue: Merkinnällä osoitetaan asumisen, kaupan ja muiden palvelujen, työpaikkojen sekä muiden taajamatoimintojen rakentamisalueet. Merkintä sisältää näihin liittyvät pääväyliä pienemmät liikennealueet, yhdyskuntateknisen huollon alueet, pienet ympäristöhäiriöitä aiheuttamat omat teollisuusalueet sekä paikallisesti merkittävät virkistys- ja suojelun alueet ja ulkoilureitit.

RUOVEDEN KIRKONKYLÄN ALUE

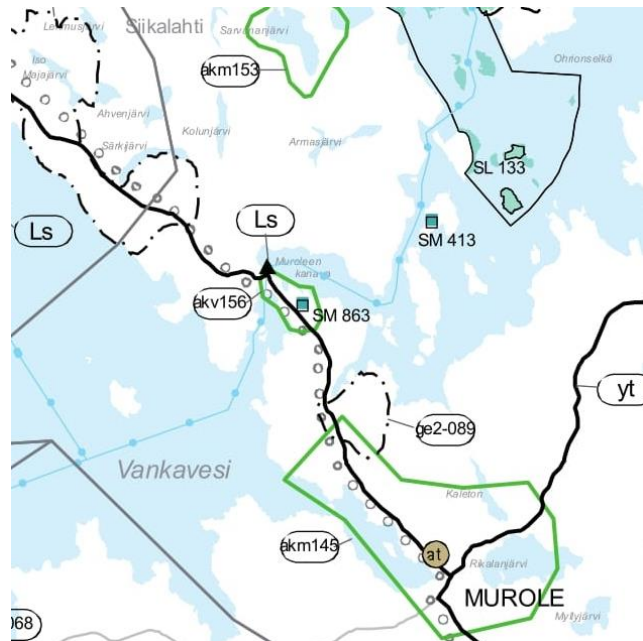




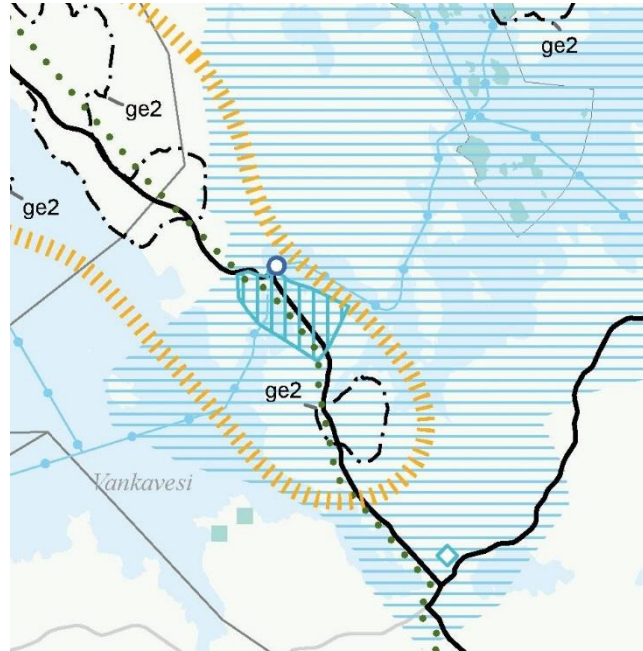
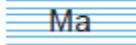



Pirkanmaan 1. maakuntakaava, kaavaote Ruoveden kirkonkylän alue	Pirkanmaan 1. maakuntakaavassa
	<p> ● C Keskustatoimintojen alue A Taajamatoimintojen alue TP Työpaikka-alue </p> <p>  MAm Ruoveden kulttuurimaisema maakunnallisesti arvokas maisema-alue </p> <p>  akv valtakunnallisesti merkittävä rakennettu kulttuuriympäristö </p> <p>  akm maakunnallisesti merkittävä rakennettu kulttuuriympäristö </p> <p> akm 148 Vastalahden kulttuurimaisema akv 151 Ruoveden kirkonkylän kulttuurimaisema akm 152 Selviikki, Räminki akv 146 Kautun kanava ja kulttuurimaisema akm 150 Ruhala akv 154 Kalela akv 266 Peräkunnantie </p>
Pirkanmaan maakuntakaava 2040, kaavaote Ruoveden kirkonkylän alue	Pirkanmaan maakuntakaava 2040, erot maakuntakaava 1. verrattuna
	<p>Muutoksia mm.:</p> <p>Työpaikka-alue on pienennetty Pihlajalahdentien ja Paarlammintien väliseltä alueelta</p> <p>  MK Maa- ja metsätalousvaltainen alue, joka on ekosysteemipalvelujen kannalta merkittävä </p> <p>  Ma Ruoveden reitin kulttuurimaisemat, valtakunnallisesti arvokkaaksi esitetty maisema-alue. </p> <p>  Satama/ venesatama </p> <p>Veneväyliä on merkitty enemmän kuin mkk1:ssä.</p>

Valtakunnallisesti arvokkaaksi esitetty maisema-alue.

Suunnittelumääräys:

Suunnittelussa, käytössä ja rakentamisessa on varmistettava, että valtakunnallisesti ja maakunnallisesti merkittävät kulttuuriympäristöjen ja luonnonperinnön arvot säilyvät. Avointen maisematilojen säilymiseen ja uusien rakennuspaikkojen sijaintiin on kiinnitettävä erityistä huomiota.

MUROLEEN ALUE

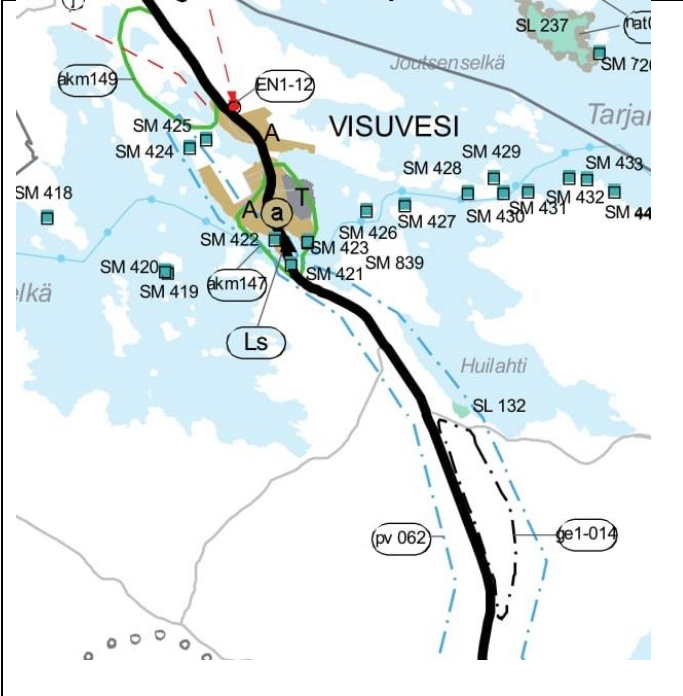
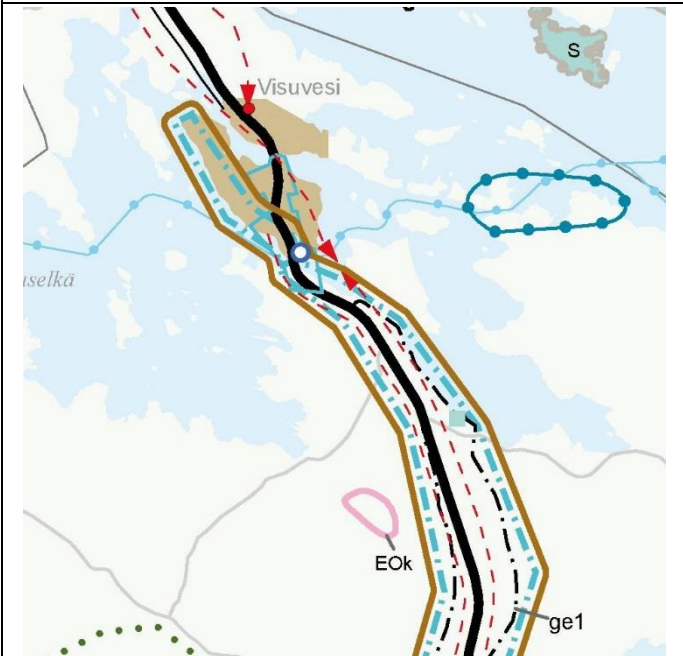
<p>Pirkanmaan 1. maakuntakaava, kaavaote Muroleen alue</p> 	<p>Pirkanmaan 1. maakuntakaavassa</p> <ul style="list-style-type: none">  at Palvelukyläkeskus  akv valtakunnallisesti merkittävä rakennettu kulttuuriympäristö  akm maakunnallisesti merkittävä rakennettu kulttuuriympäristö  SM Muinaisjäännekohte <p>akv 156 Muroleen kanava akm 145 Muroleen kulttuurimaisema akm 153 Sarvana, Siikalahti</p>
<p>Pirkanmaan maakuntakaava 2040, kaavaote Muroleen alue</p> 	<p>Pirkanmaan maakuntakaava 2040, erot maakuntakaava 1. verrattuna</p> <ul style="list-style-type: none">  Ma Ruoveden reitin kulttuurimaisemat Valtakunnallisesti arvokkaaksi esitetty maisema-alue.  Valtakunnallisesti merkittävä rakennettu kulttuuriympäristö  satama/ venesatama  mv Matkailun ja virkistyskehittämisen kohdealue. <p>Merkinnällä osoitetaan maakunnallisesti merkittävät matkailuelinkeinojen, kulttuuri-, luonto- ja maisemamatkailun sekä ulkoilun ja virkistyskäytön kehittämisalueet.</p>

Matkailun ja virkistyskehittämisen kohdealue.

Kehittämissuositus:

Alueen yksityiskohtaisemmassa suunnittelussa tulee edistää matkailuelinkeinojen ja yleisen virkistyspalvelujen sijoittumista alueelle. Erityistä huomiota tulee kiinnittää palveluiden saavutettavuuteen sekä uusien toimintojen yhteensovittamiseen alueen luonto-, maisema- ja kulttuuriympäristöarvojen kanssa. Alueella tulee edistää virkistysreittien toteuttamista ja ylläpitoa.

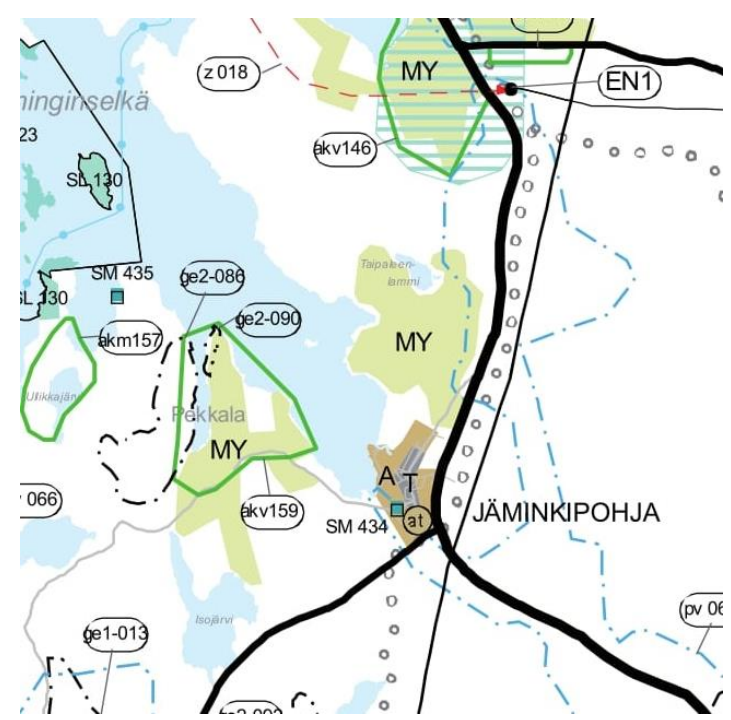

VISUVEDEN ALUE

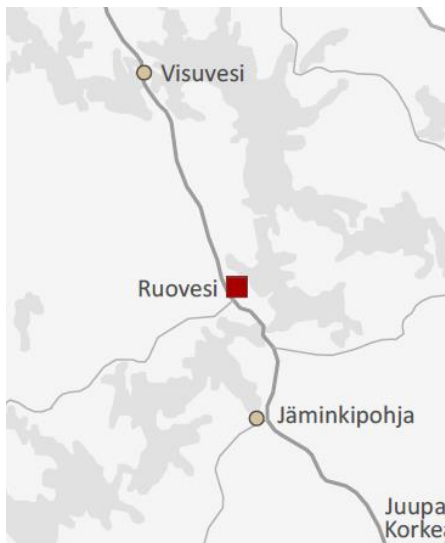
Pirkanmaan 1. maakuntakaava, kaavaote Visuveden alue	Pirkanmaan 1. maakuntakaavassa
	<p>A Taajamatoimintojen alue T Teollisuus- ja varastoalue</p> <p>a Paikalliskeskus</p> <p>■ SM Muinaisjäännöskohde</p> <p>akv akm</p> <p>akm 147 Visuveden kulttuurimaisema akm 149 Jarkon kulttuurimaisema</p>
Pirkanmaan maakuntakaava 2040, kaavaote Visuveden alue	Pirkanmaan maakuntakaava 2040, erot maakuntakaava 1. verrattuna
	<p>Taajamatoimintojen alue on laajentunut (Niemi-Jarkon alue).</p> <p>— Teknisen huollon kehittämissen kohdealue, pohjavesialue.</p> <p>- - - Tärkeä vedenhankintaan soveltuva pohjavesialue.</p> <p>ge1 Arvokas geologinen muodostuma. Harjualue.</p> <p>EOK Kiviaineshuollon kannalta tärkeä alue.</p> <p>○ Satama/ venesatama</p> <p>— Arkeologisen perinnön ydinalue</p> <p>□ Maakunnallisesti merkittävä rakennettu kulttuuriympäristö</p>

Teknisen huollon kehittämisen kohdealue, pohjavesialue. Merkinnällä osoitetaan pohjavesialueet, joilla tulee varautua seudulliseen vedenhankintaan. Suunnittelumääräys: Alueelle ei saa sijoittaa sellaista maankäyttöä, joka voi vaarantaa alueen vaihtoehtoisia käyttömahdollisuuksia vedenhankintaan.

Arkeologisen perinnön ydinalue Merkinnällä osoitetaan maakunnallisesti merkittävät laajat, yhtenäiset arkeologisen perinnön tihentymät.

JÄMINKIPOHJAN ALUE

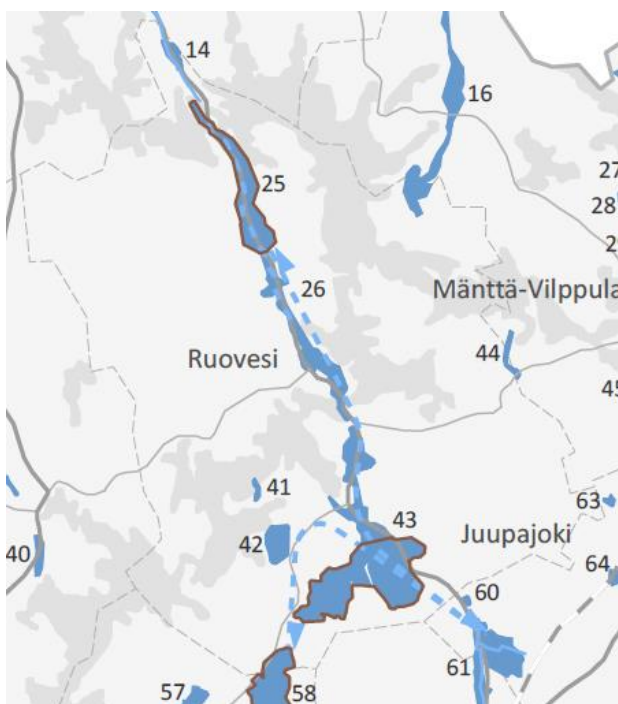
Pirkanmaan 1. maakuntakaava, kaavaote Jäminkipohjan alue	Pirkanmaan 1. maakuntakaavassa
	<p>A taajamatoimintojen alue T teollisuus- ja varastoalue</p> <p>at Palvelukyläkeskus (maaseudun keskuksen kohdemerkintä)</p> <p>akv akm</p> <p>akv 146 Kautun kanava ja kulttuurimaisema akv 159 Pekkalan kartano ja kulttuurimaisema akm 157 Jämingin kulttuurimaisema</p>
Pirkanmaan maakuntakaava 2040, kaavaote Jäminkipohjan alue	Pirkanmaan maakuntakaava 2040, erot maakuntakaava 1. verrattuna
	<p>● Kylä</p> <p>Kohdemerkinnällä osoitetaan maakunnallisesti merkittävät ja aluerakenteen kannalta keskeiset kylät ja muut maaseutuasumisen keskittymät, joihin on tarkoituksenmukaista ohjata asumista, palveluita ja työpaikkoja.</p> <p>Ma Ruoveden reitin kulttuurimaisemat Valtakunnallisesti arvokkaaksi esitetty maisema-alue.</p> <p>Valtakunnallisesti merkittävä rakennettu kulttuuriympäristö</p> <p>Tärkeä vedenhankintaan soveltuva pohjavesialue.</p> <p>○ Satama/ venesatama</p>

OTTEITA MAAKUNTAKAAVASELOSTUKSEN LIITEKARTOISTA

PALVELUKESKUSVERKOSTO

Ruoveden kirkonkylä on merkinnällä keskusta. Taajamaksi tai kyläksi on merkitty Visuvesi ja Jäminkipohja.

- Keskusta
- Paikallistason kuntakeskus
- Taajama tai kylä

Ote Pirkanmaan maakuntakaava 2040 ehdotuksen kaavaselostuksen liitekartasta Palvelukeskusverkosto.


POHJAVESIALUEET

Pohjavesialueiden päivitys 25.11.2014

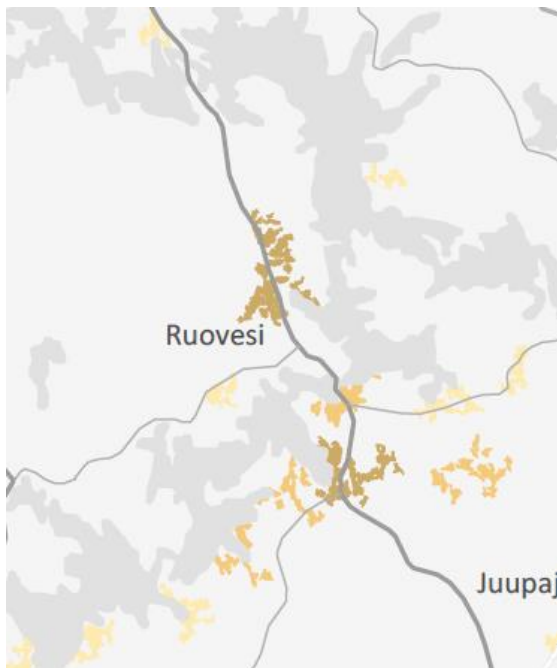
- Tärkeä vedenhankintaan soveltuva pohjavesialue
- Teknisen huollon kehittämisen kohdealue, pohjavesialue
- Yhdysvesijohto
- - - Yhdysvesijohto, ohjeellinen linjaus
- > Yhdysvesijohto, yhteistarve
- Vedenottamo

Arvoluokitus:

- I Vedenhankintaa varten tärkeä pohjavesialue
- II Vedenhankintaan soveltuva pohjavesialue

Ote Pirkanmaan maakuntakaava 2040 ehdotuksen kaavaselostuksen liitekartasta Pohjavesihuolto.

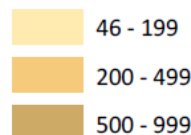
Kunta	Numero	Nimi	Arvoluokka	Antoisuusarvio
Ruovesi	43	Jäminkipohja, Raisinkangas, Siikakangas, Särkikangas-Välikangas	I, II	21000
Ruovesi	26	Kirkkokangas, Navettaharju, Nuottiharju, Ruhala, Syväoja	I, II	11330
Ruovesi	41	Mäntyharju	II	150
Ruovesi	42	Selkeenvuori	II	1700
Ruovesi	25	Visuvesi	I	180
Ruovesi, Tampere	58	Jakamakangas	II	0
Ruovesi, Virrat	14	Kukkokangas	I	560



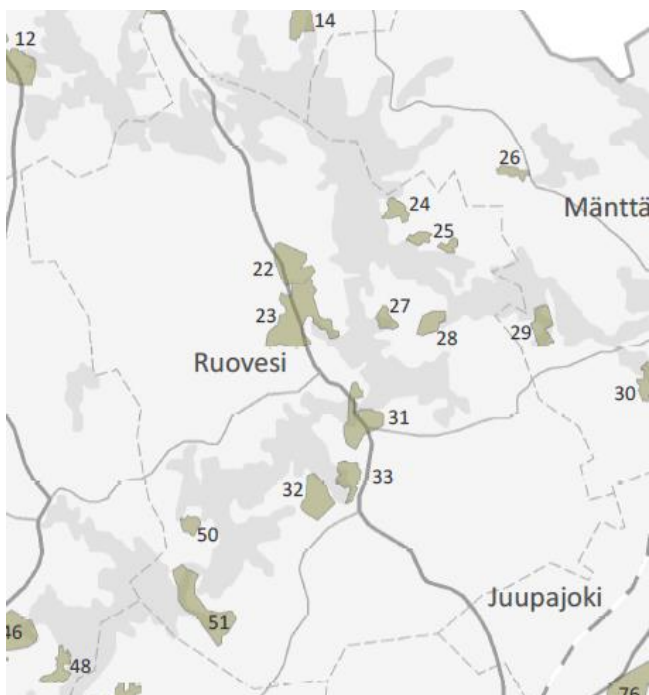
HYVÄT JA YHTENÄISET PELTOALUEET

Hyvät ja yhtenäiset peltoalueet

Pinta-ala (ha)




Ote Pirkanmaan maakuntakaava 2040 ehdotuksen kaavaselostuksen liitekartasta Hyvät ja yhtenäiset peltoalueet.



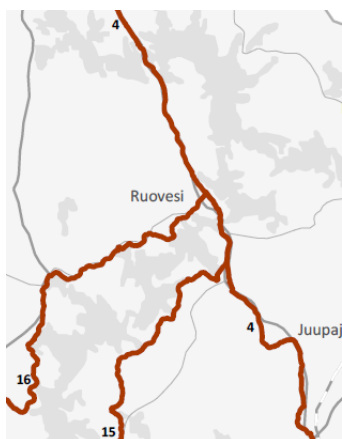
MAAKUNNALLISESTI ARVOKKAAT KULTTUURIMAISEMAT

Kulttuurimaisemat 2016. Pirkanmaan maisemallisesti ja kulttuurihistoriallisesti arvokkaat maatalousalueet. (Pirkanmaan liitto 2016)

 Maakunnallisesti arvokkaat kulttuurimaisemat

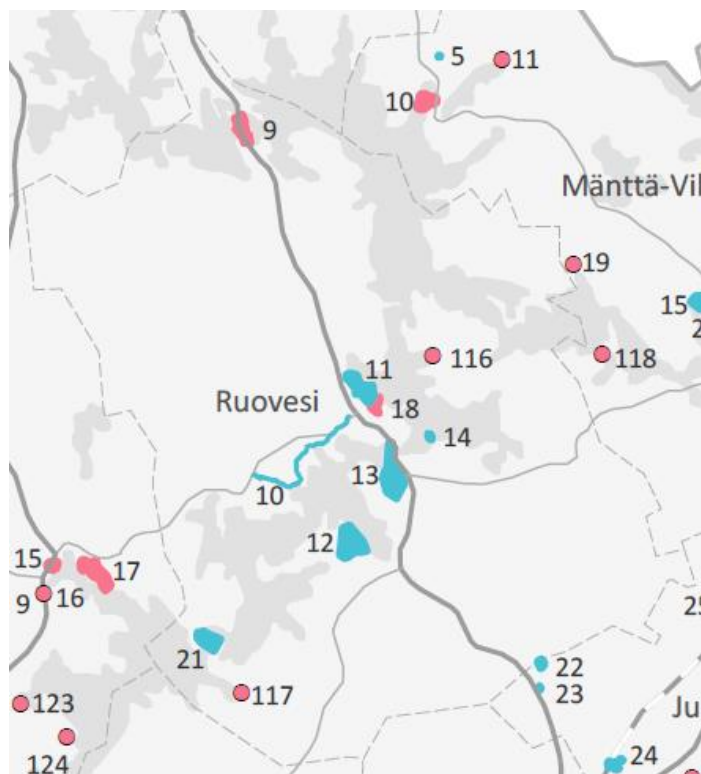
- | | |
|----|--|
| 32 | Pekkalan kulttuurimaisema |
| 33 | Jäminkipohjan kulttuurimaisema |
| 25 | Rantakylän kulttuurimaisema |
| 31 | Ruhalan kulttuurimaisema |
| 28 | Hanhon kulttuurimaisema |
| 22 | Mustajärven kulttuurimaisema |
| 23 | Pappilankulman-Parosperän kulttuurimaisema |
| 27 | Vastalahden kulttuurimaisema |
| 24 | Tuuhoskylän kulttuurimaisema |
| 50 | Sarvanan kulttuurimaisema |
| 51 | Muroleen kulttuurimaisema |

Ote Pirkanmaan maakuntakaava 2040 ehdotuksen kaavaselostuksen liitekartasta Kulttuurimaisemat.



Historiallisesti merkittävät tiet:

- | | |
|----|--------------------------|
| 4 | Orivesi-Uusikaarlepyy |
| 15 | Messukylä-Teisko-Ruovesi |
| 16 | Ylöjärvi-Kuru-Ruovesi |



Ote Pirkanmaan maakuntakaava 2040 ehdotuksen kaavaselostuksen liitekartasta Rakennetut kulttuuriympäristöt.

RAKENNETUT KULTTUURIYMPÄRISTÖT

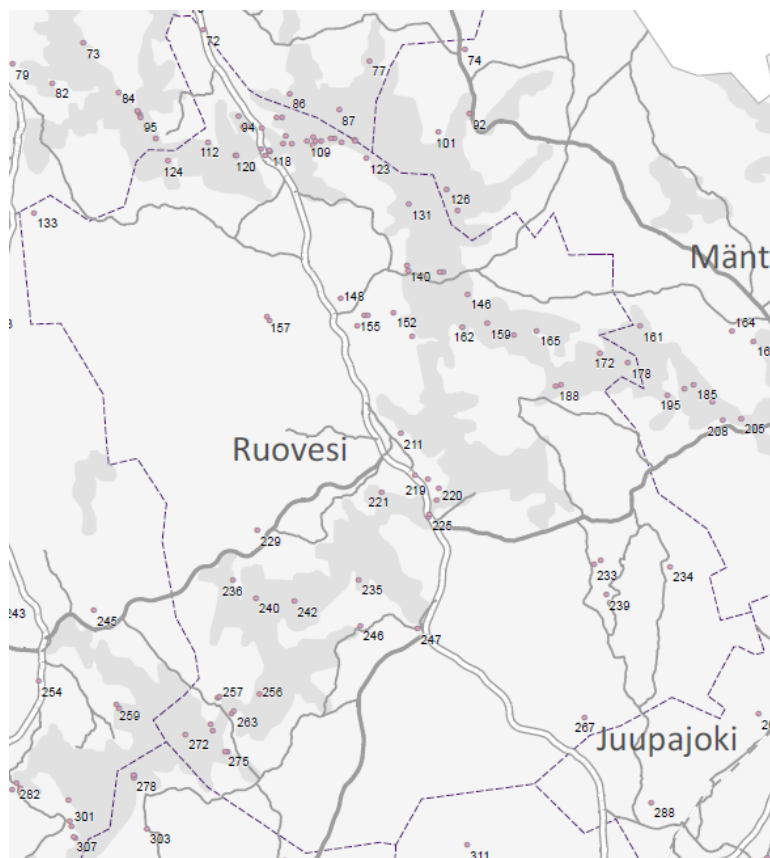
- Valtakunnallisesti merkittävä
- Maakunnallisesti arvokas
- Valtakunnallisesti merkittävä
- Valtakunnallisesti merkittävä
- Maakunnallisesti arvokas

Valtakunnallisesti merkittävät rakennetut kulttuuriympäristöt:

- 10 Peräkunnan tie
- 11 Ruoveden kirkonkylä
- 12 Pekkalan kartano
- 13 Näsijärven reitin kanavat
- 14 Kalelan erämaa-ateljee
- 21 Näsijärven reitin kanava

Maakunnallisesti arvokkaat rakennetut kulttuuriympäristöt:

- 9 Visuveden kulttuurimaisema
- 18 Harakkala
- 116 Vastalahden pihapiiri
- 117 Muroleen kirkonkylä



MUINAISJÄÄNNÖSKOhteET

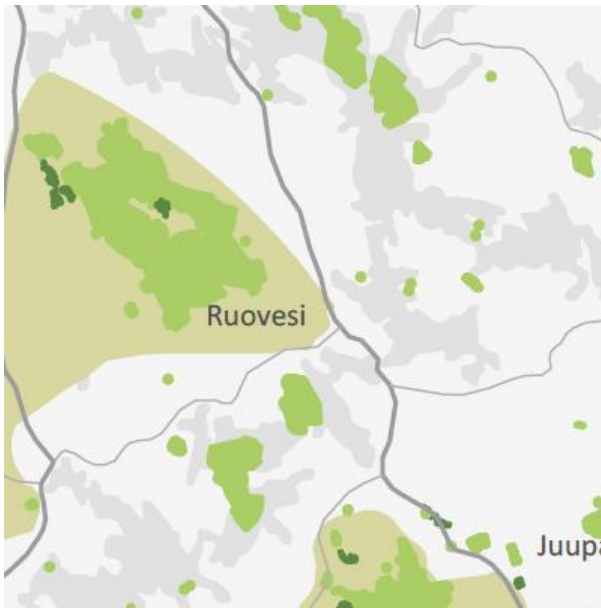
- Muinaisjäännöskohde

Muinaisjäännöskohteita on Ruoveden kunnan alueella noin 90 kpl.

Kohdelista:

http://maakuntakaava2040.pirkanmaa.fi/sites/default/files/000_Liitekartat_yhdistetty_26092016.pdf

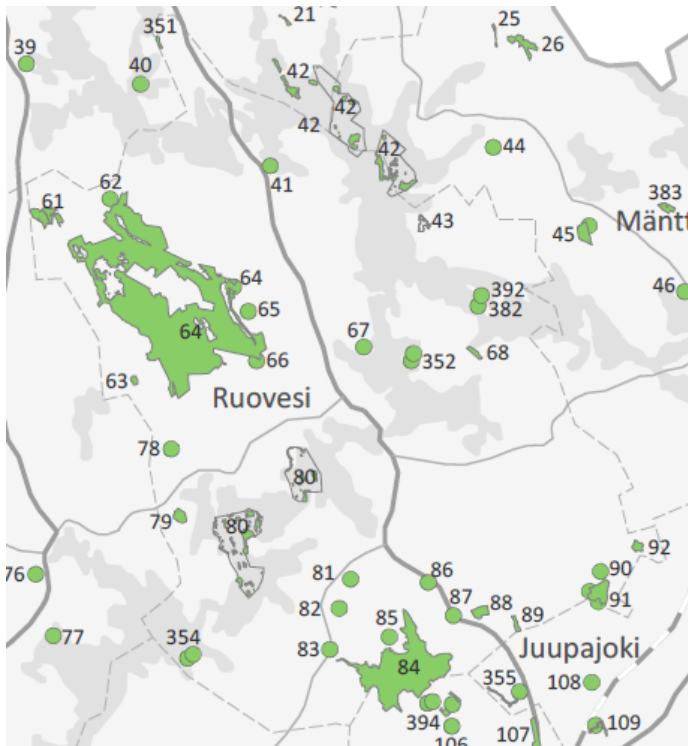
Ote Pirkanmaan maakuntakaava 2040 ehdotuksen kaavaselostuksen liitekartasta Muinaismuistoalueet.



EKOLOGINEN VERKOSTO

- Luonnonsuojelualueet
- Luonnonsuojelu- ja Natura-alueet
- Valtakunnallisesti arvokkaat suot (Soidensuojelutyöryhmän ehdotus 2015)
- Luonnon monimuotoisuuden ydinalue
- Ekosysteemipalvelujen kannalta merkittävä maa- ja metsätalousalue

Ote Pirkanmaan maakuntakaava 2040 ehdotuksen kaavaselostuksen liitekartasta Ekologinen verkosto.



LUONNONSUOJELUALUEET

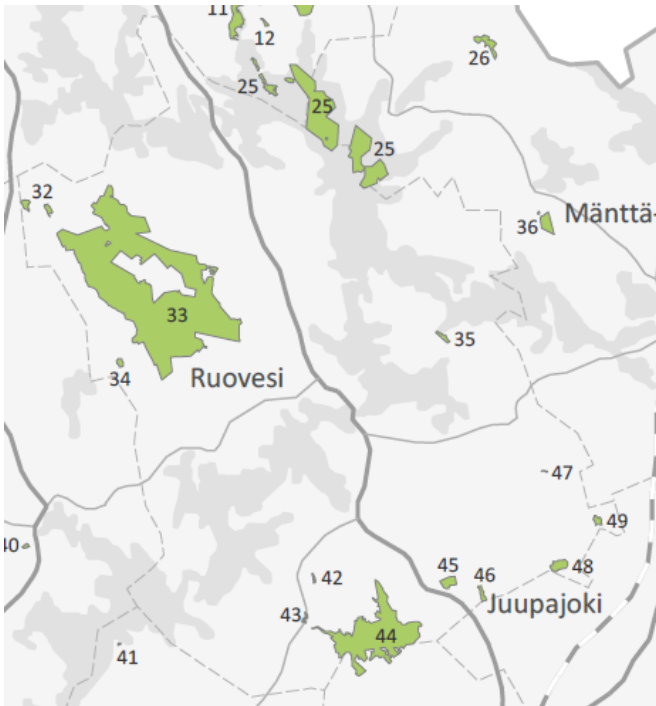
41	Huilahdenharjun luonnonsuojelualue
43	Alhonjärvi
62	Aspelinin metsä
63	Temppeleharju
64	Helvetinjärven kansallispuisto
65	Selkeen metsä
66	Kantola
67	Palmrothin metsä
68	Hanhonvuoren metsä
78	METSO-Heininen
79	Valkeajärvi
80	Palovesi ja Jäminkiselkä
81	Vuorensaaren metsä
82	Roominnotko
83	Ruottaniitty-Siikanotko
85	Heinäsen metsä
86	Ryövärinlähde (luonnonsuojelualue)
87	Moision metsä
88	Susimäki
89	Kuivajärven metsä
90	Nuijakorpi
91	Musturi
92	Kolmikoura
351	Nimi puuttuu
352	Nimi puuttuu
354	Nimi puuttuu
382	Mustasaari
392	Mikkolan metsä
84	Siikaneva
61	Ilvesmäki-Läämännevan metsä ja Iso-Hautajärvi

Luonnonsuojelualueet

- Luonnonsuojelualueet 2 - 10 ha
- Luonnonsuojelualueet yli 10 ha

Alle 2 ha kokoisia luonnonsuojelualueita ei esitetä Pirkanmaan maakuntakaavassa 2040.

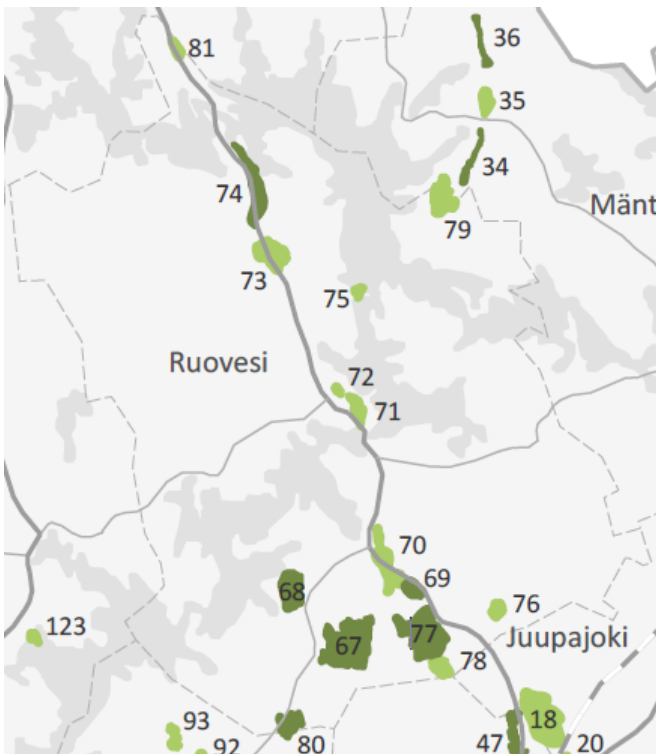
Ote Pirkanmaan maakuntakaava 2040 ehdotuksen kaavaselostuksen liitekartasta Luonnonsuojelualueet.





NATURA 2000 -VERKOSTON ALUEET

	Natura 2000 -verkoston alue
48	Musturi
45	Susimäki
33	Helvetinjärvi
42	Roominnotko
43	Ruottaniitty-Siikanotko
49	Kolmikoura
46	Kuivajärven metsä
34	Temppeleharju
35	Hanhonvuoren metsä
47	Likasenkoski
44	Siikaneva
32	Ilvesmäki-Läämännevan metsä

Ote Pirkanmaan maakuntakaava 2040 ehdotuksen kaavaselostuksen liitekartasta Natura 2000 -verkoston alueet.



ARVOKKAAT HARJUALUEET, VALTAKUNNALLISET JA MAAKUNNALLISET KOHTEET

	Maakunnallisesti arvokas
	Paikallisesti arvokas

Maakunnallisesti arvokkaat harjualueet:

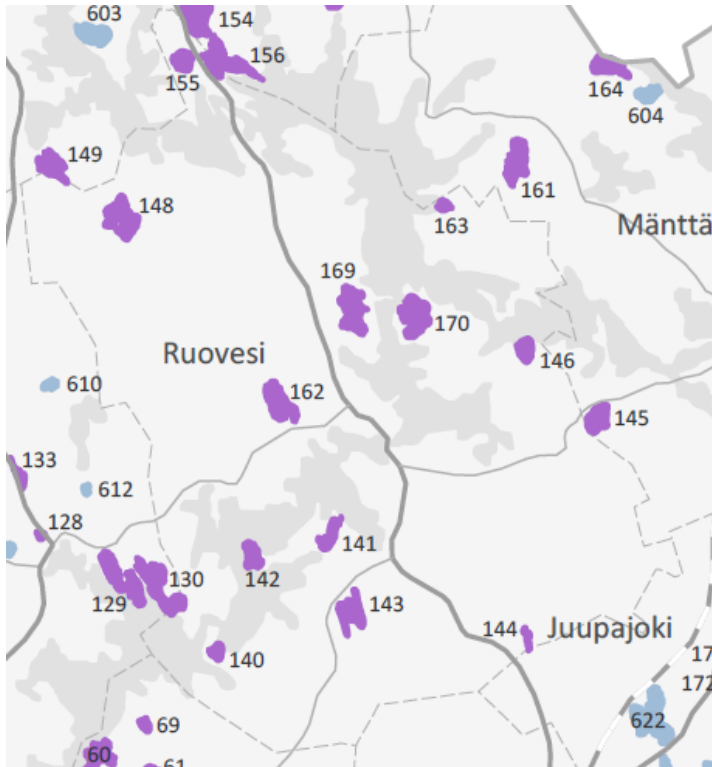
67	Särkikangas
68	Selkeenvuori
69	Ryövärinkuoppa
74	Kattilakuopat-Huilahdenharju
77	Siikakangas
80	Jakamakangas

Paikallisesti arvokkaat harjualueet:

70	Kuuroharju-Tuomelanharju
71	Kautunharju-Nuijaharju
72	Koukkulammi-Vesitorni
73	Peskanharju-Iloisetmäet
75	Karkausniemi
76	Kuivajärvi-Valkeajärvi
78	Santakangas
79	Leppäkangas
81	Kukkokangas

Ote Pirkanmaan maakuntakaava 2040 ehdotuksen kaavaselostuksen liitekartasta Arvokkaat harjualueet.

Pirkanmaan arvokkaiden harjualueiden inventoinnin tarkistus 2014



Ote Pirkanmaan maakuntakaava 2040 ehdotuksen kaavaselostuksen liitekartasta Arvokkaat kallioalueet.

ARVOKKAAT KALLIOALUEET, VALTAKUNNALLISET KOHTEET (arvaluokat 2 - 4)

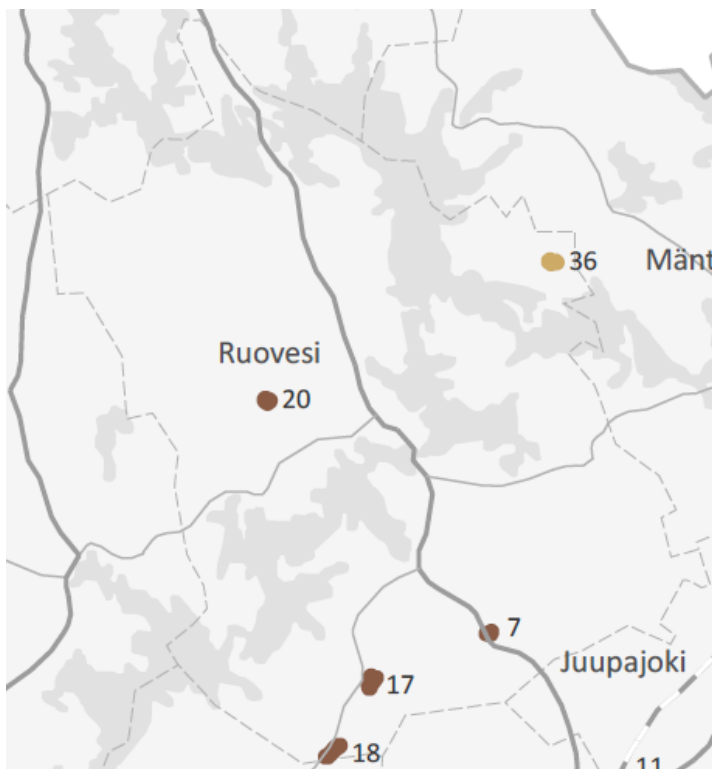
- Valtakunnallisesti arvokas (arvaluokat 2 - 4)
- Paikallisesti arvokas (arvaluokat 5 - 6)

Valtakunnallisesti arvokkaat kallioalueet:

Numero	Nimi	Arvaluokka
155	Riistahuhdanvuori-Siipioravanvuori	3
148	Iso Helvetinjärven kalliomaasto	3
163	Huhkainvuori	4
169	Mannisenvuori-Pölkkyvuori	4
170	Heinämäki	4
146	Kytövuori	4
162	Kotavuori-Kalliojärvi	2
141	Pirulanvuori-Kalliolinna	3
142	Velhonvuori-Kettuvuori	2
143	Vuorenaanvuori-Roominnotko	3
140	Tokosenvuori	4
144	Kuivajärven kallio	4

Arvaluokitus:

2. Erittäin arvokas kallioalue,
3. Hyvin arvokas kallioalue,
4. Arvokas kallioalue



Ote Pirkanmaan maakuntakaava 2040 ehdotuksen kaavaselostuksen liitekartasta Arvokkaat moreenimuodostumat.

ARVOKKAAT MOREENIMUODOS- TUMAT, VALTAKUNNALLISET KOHTEET

- Valtakunnallisesti arvokas moreenimuodostuma
- Seudullisesti arvokas moreenimuodostuma

Valtakunnallisesti arvokkaat moreeni- muodostumat:

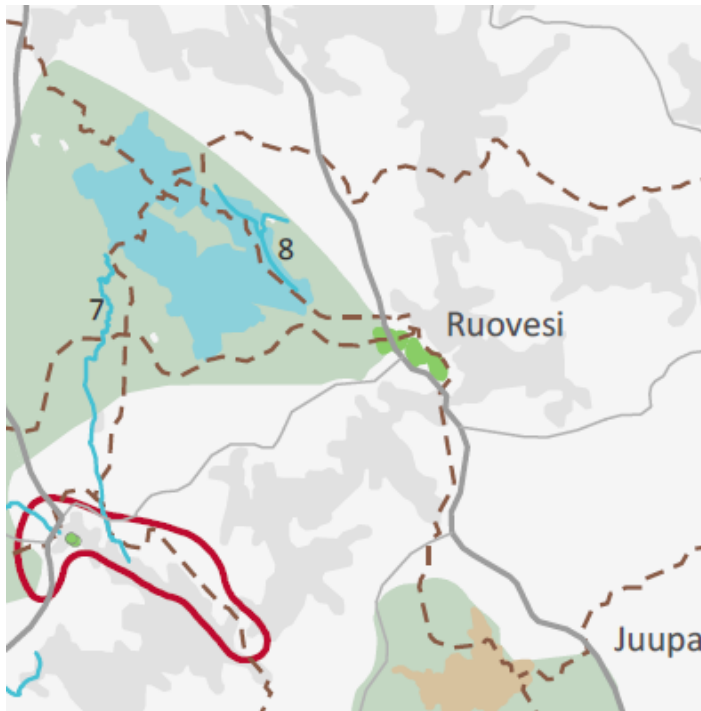
7	Notkosillanmäki	Reunamoreeni	3
18	Jakamakangas	Reunamoreeni	3
17	Pikkunevan reunamoreeni	Reunamoreeni	4
20	Isomäki	Kumpumoreeni	4

Seudullisesti arvokkaat moreenimuodos- tumat:

36	Koivujärvi luoteinen	Kumpumoreeni	5
----	----------------------	--------------	---

Arvaluokitus:

3. Valtakunnallisesti arvokas
4. Valtakunnallisesti arvokas
5. Seudullisesti arvokas



Ote Pirkanmaan maakuntakaava 2040 ehdotuksen kaavaselostuksen liitekartasta Matkailu, retkeily, virkistys ja urheilu.

MATKAILU, RETKEILY, VIRKISTYS

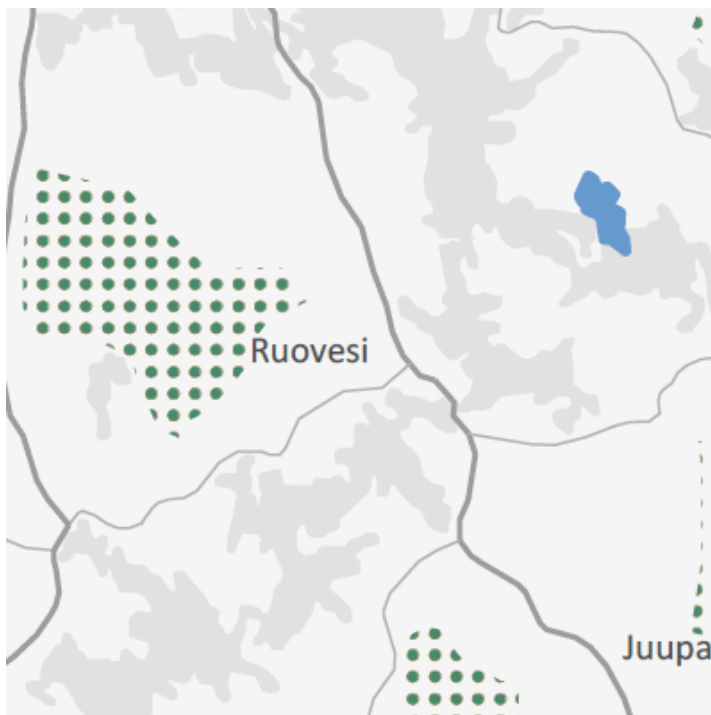
- Virkistysalue
- Virkistysalue
- Retkeily- ja ulkoilualue
- Retkeily- ja ulkoilualue
- Kansallispuistot
- Siikaneva
- Ekosysteemipalvelujen kannalta merkittävä maa- ja metsätalousalue
- Matkailun ja virkistyskehittämisen kohdealue
- Ulkoilureitti
- Melontareitti

8 Helvetinjärven kansallispuiston rotkojärvet

Ylöjärvi

7

Haukkajoen reitti



TUTKIMUSMETSÄT JA HILJAISET ALUEET

- Tutkimusmetsä
- Hiljainen alue

Pirkanmaan liiton selvitys:
Pirkanmaan melualueet (2014).

Ote Pirkanmaan maakuntakaava 2040 ehdotuksen kaavaselostuksen liitekartasta Tutkimusmetsät ja hiljaiset alueet.

Lähde:

http://maakuntakaava2040.pirkanmaa.fi/sites/default/files/000_Liitekartat_yhdistetty_26092016.pdf