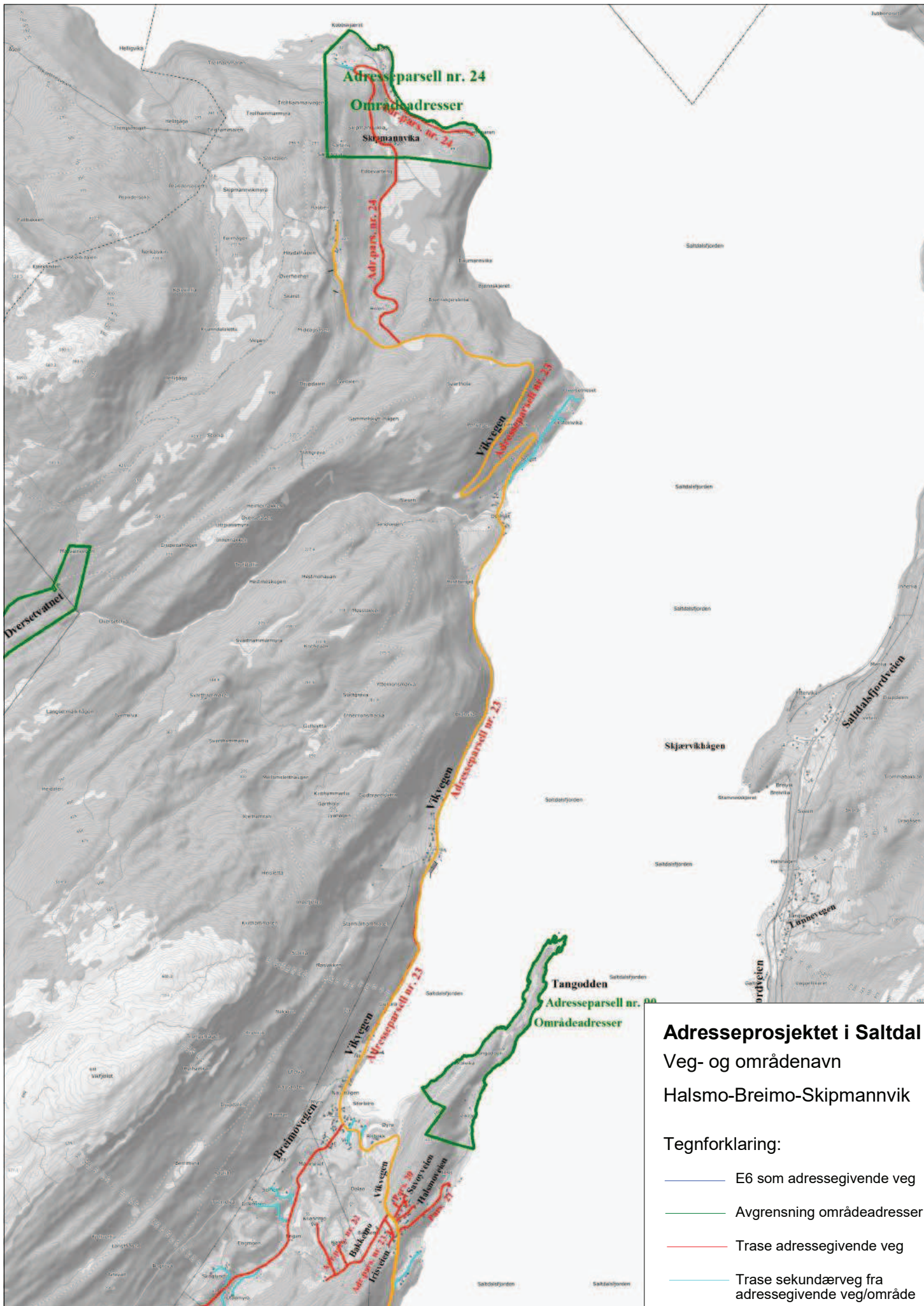


Adresseprosjektet i Saltdal
 Veg- og områdenavn
 Vikfjell-Dversetfjell

Tegnforklaring:

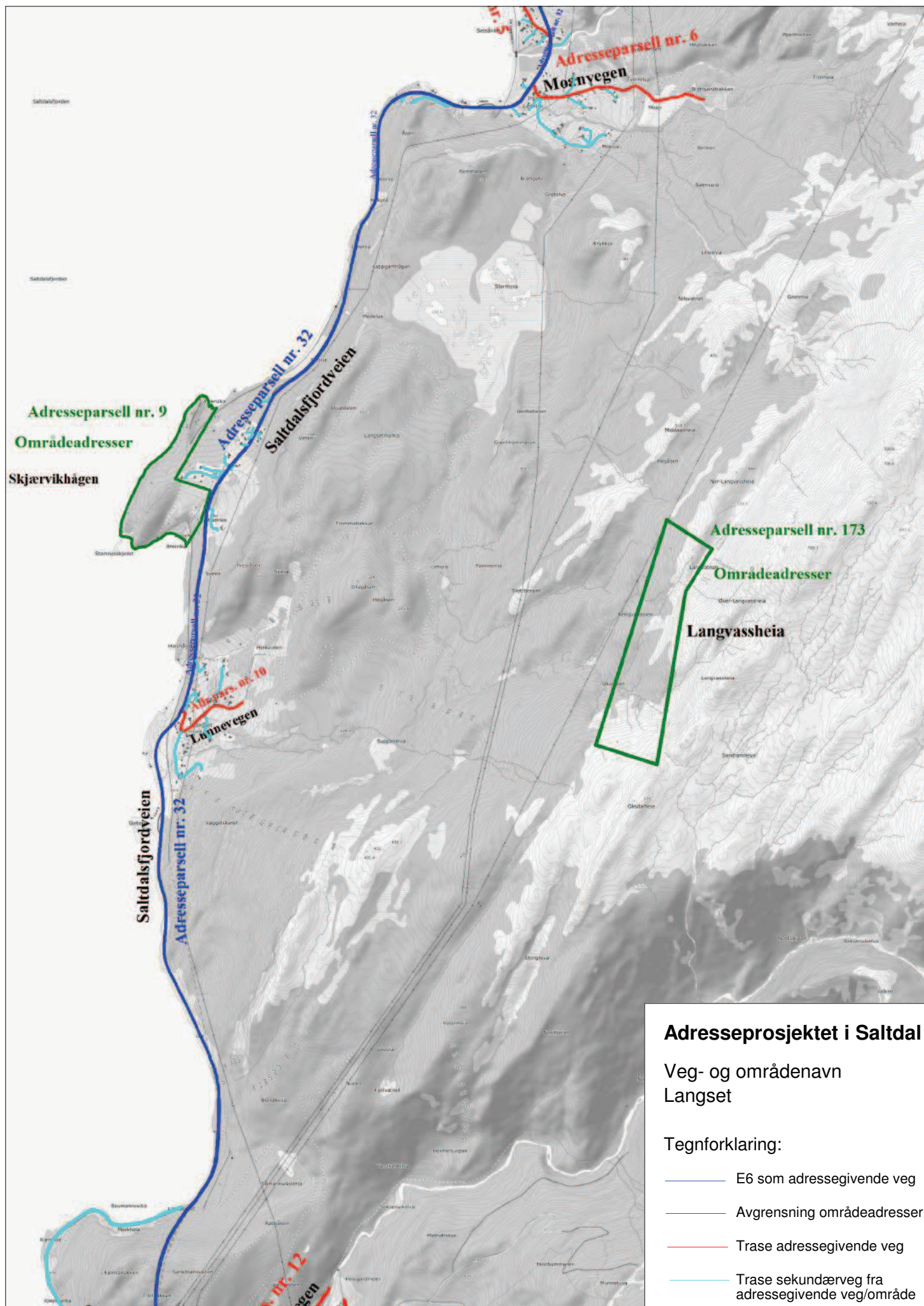
- E6 som adressegivende veg
- Avgrensning områdeadresser
- Trase adressegivende veg
- Trase sekundærvveg fra adressegivende veg/område



Adresseprosjektet i Saltdal
 Veg- og områdenavn
 Halsmo-Breimo-Skipmannvik

Tegnforklaring:

- E6 som adressegivende veg
- Avgrensning områdeadresser
- Trase adressegivende veg
- Trase sekundærveg fra adressegivende veg/område

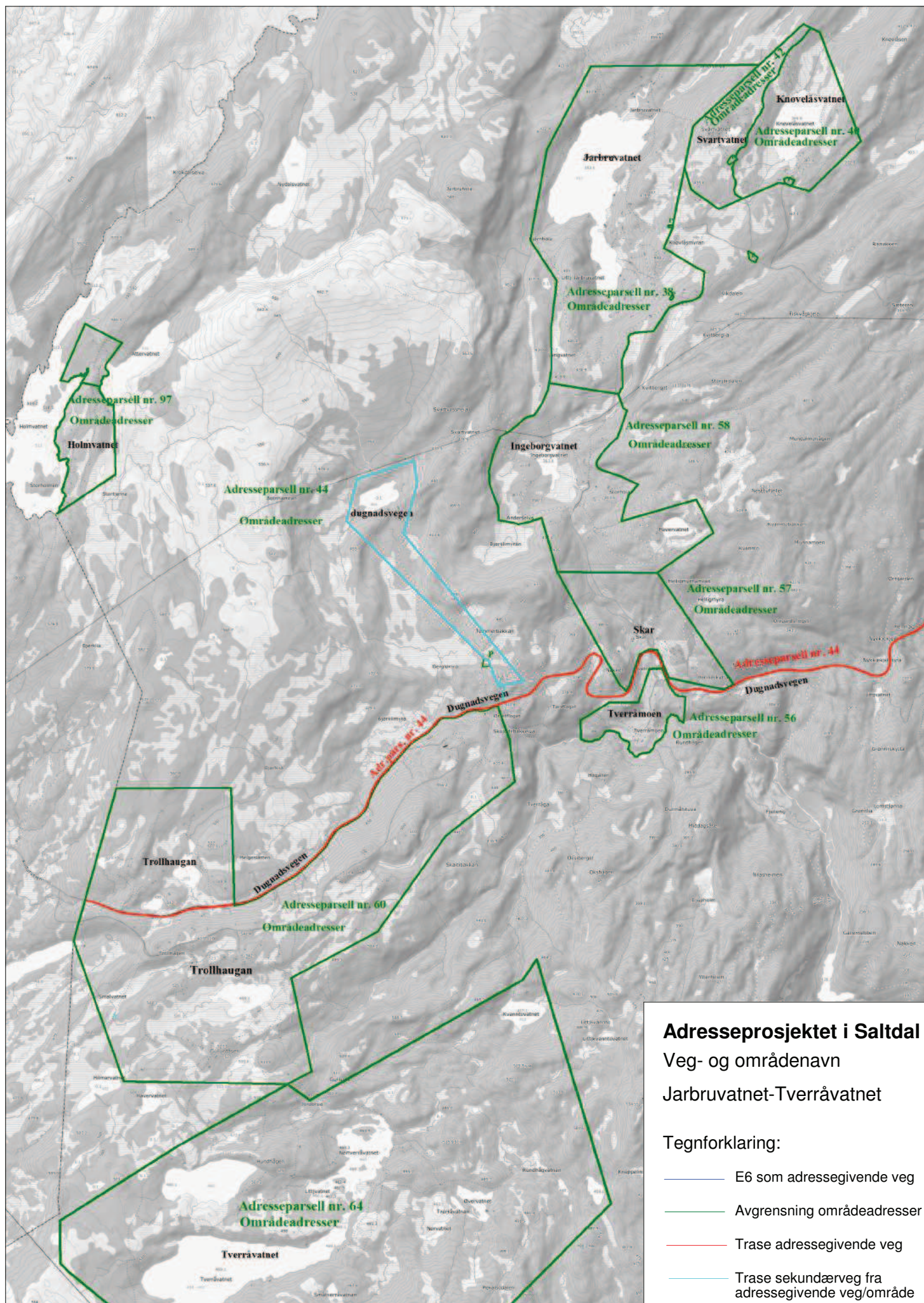


Adresseprosjektet i Saltdal

Veg- og områdenavn
Langset

Tegnforklaring:

- E6 som adressegivende veg
- Avgrensning områdeadresser
- Trase adressegivende veg
- Trase sekundærvæg fra adressegivende veg/område



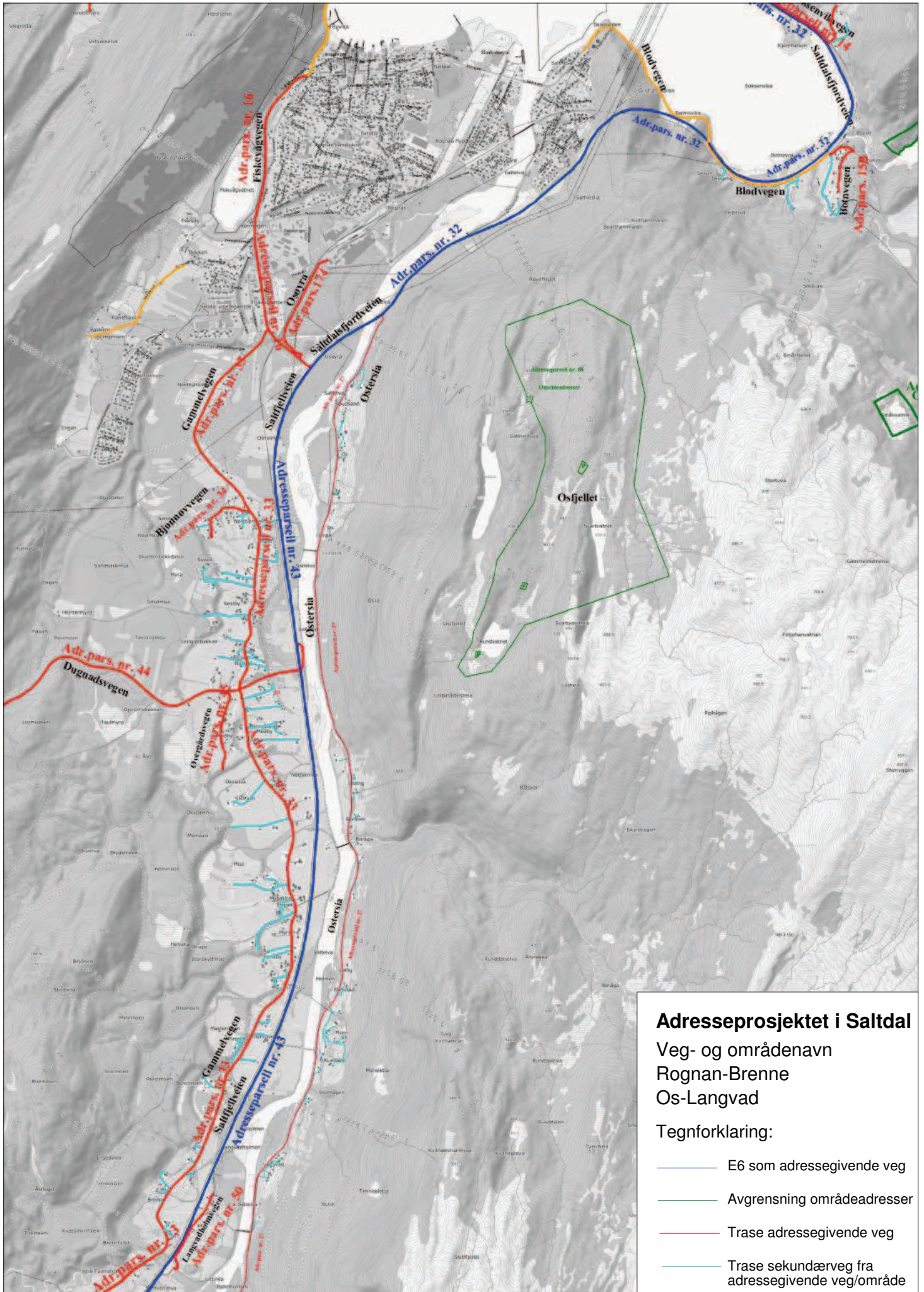
Adresseprosjektet i Saltdal

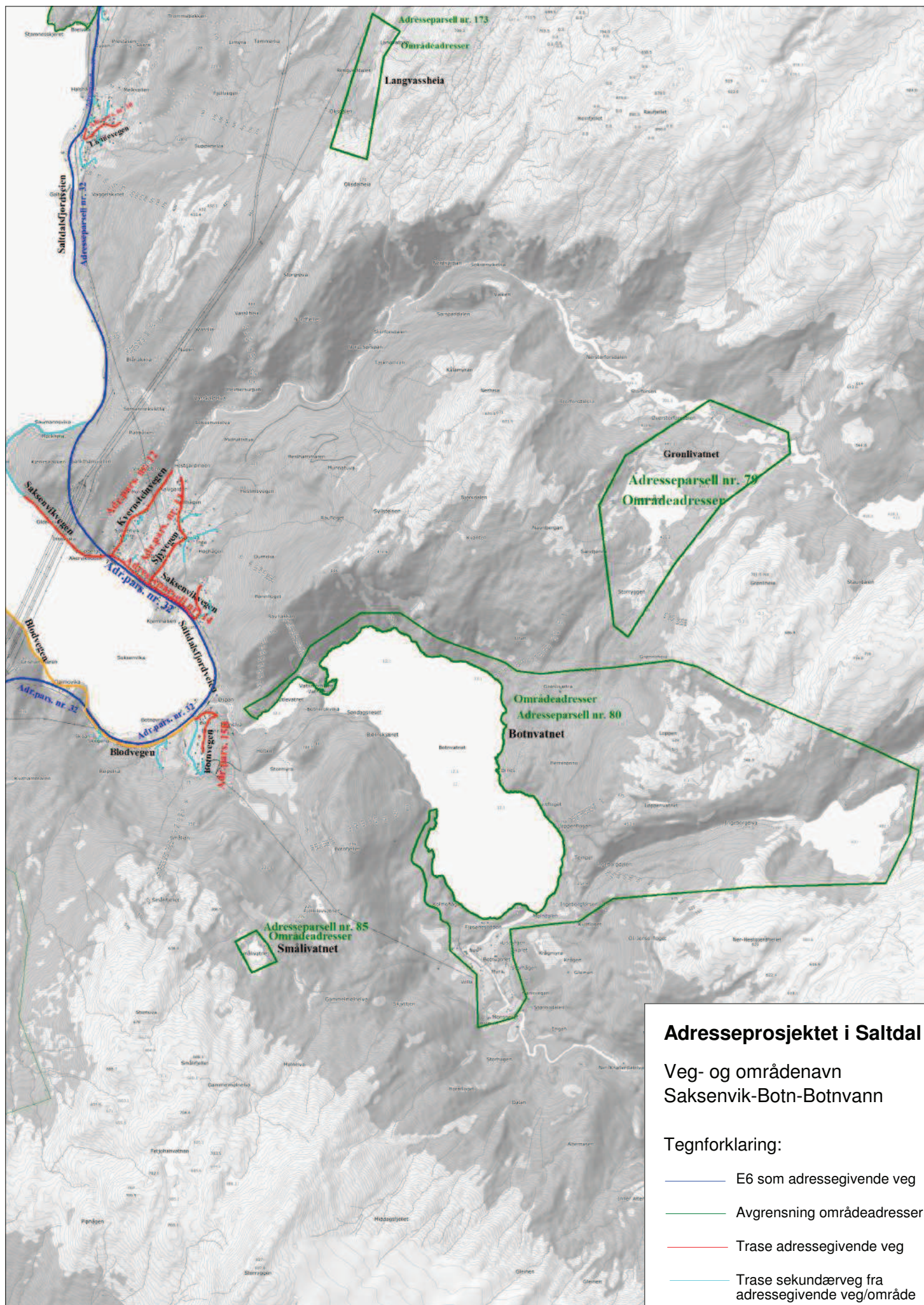
Veg- og områdenavn

Jarbruvatnet-Tverråvatnet

Tegnforklaring:

- E6 som adressegivende veg
- Avgrensning områdeadresser
- Trase adressegivende veg
- Trase sekundærvæg fra adressegivende veg/område



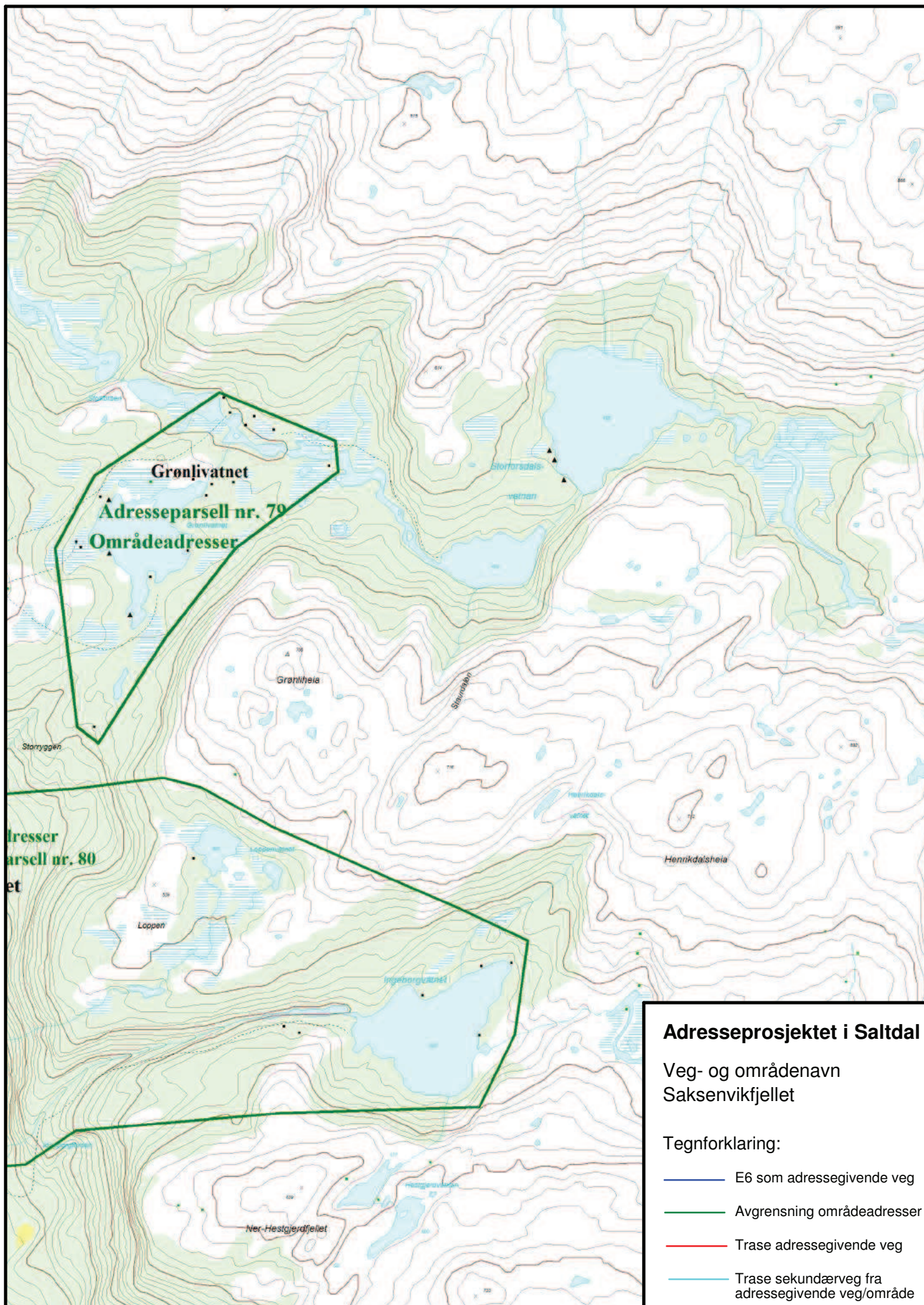


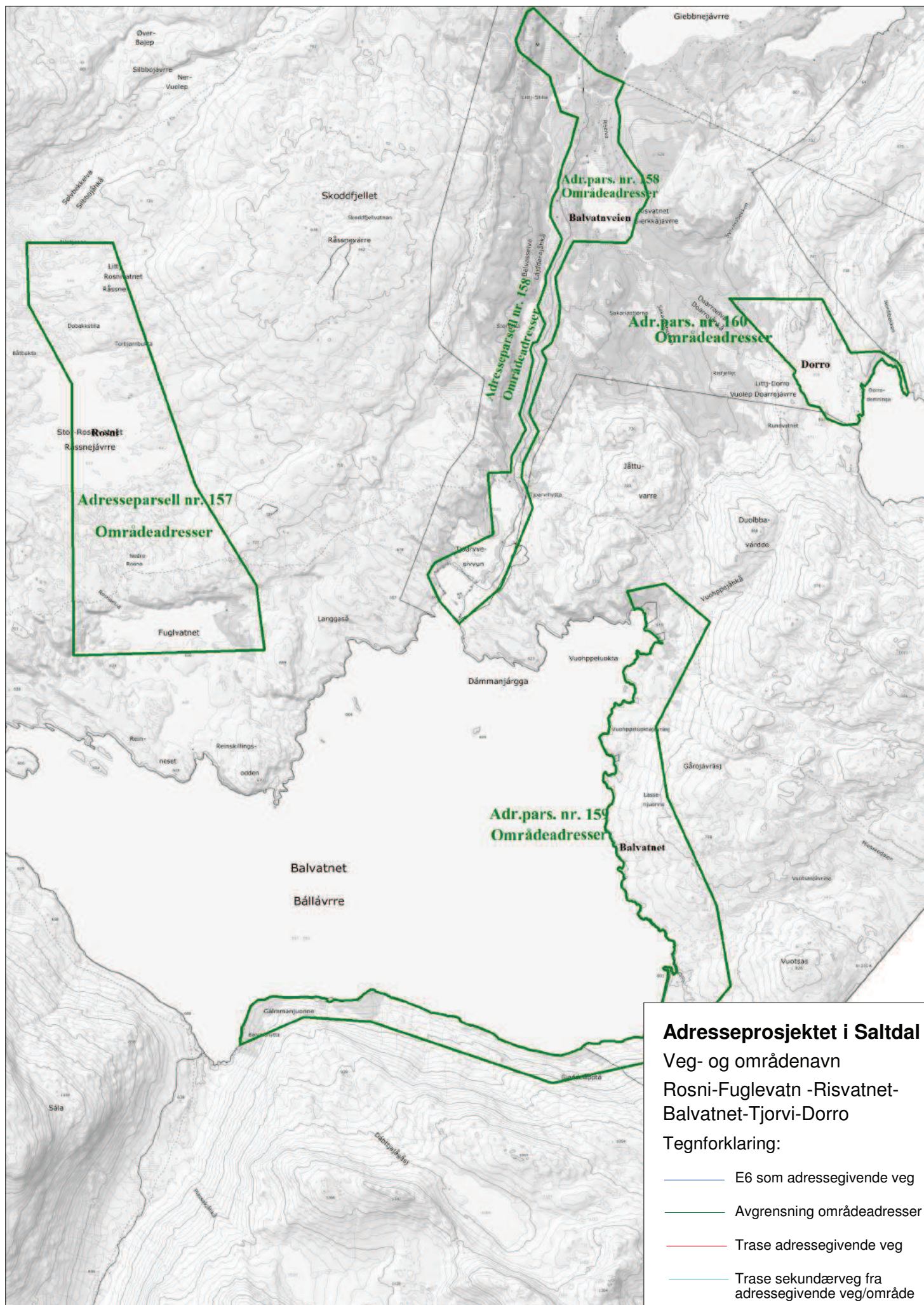
Adresseprosjektet i Saltdal

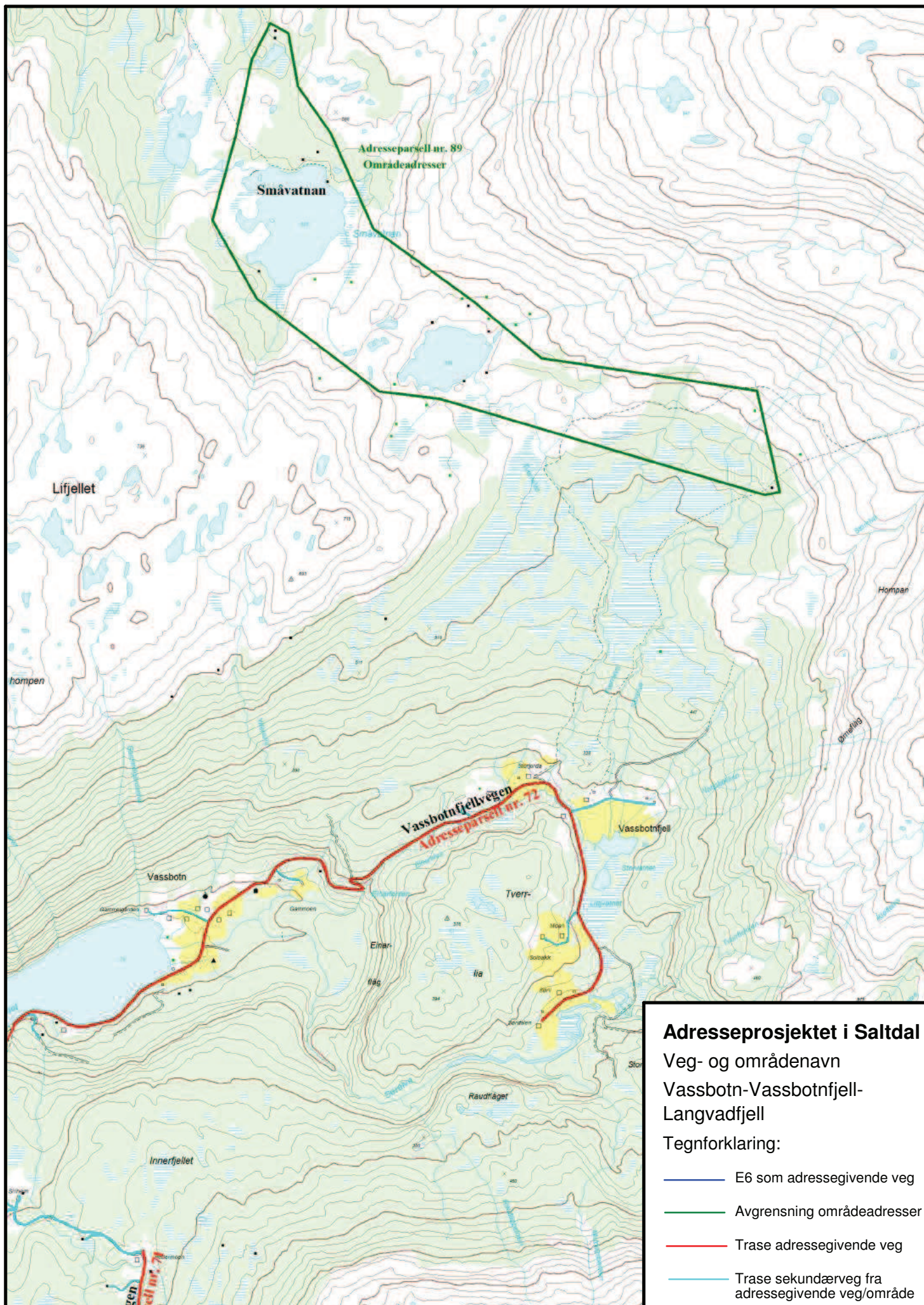
Veg- og områdenavn
Saksenvik-Botn-Botnvann

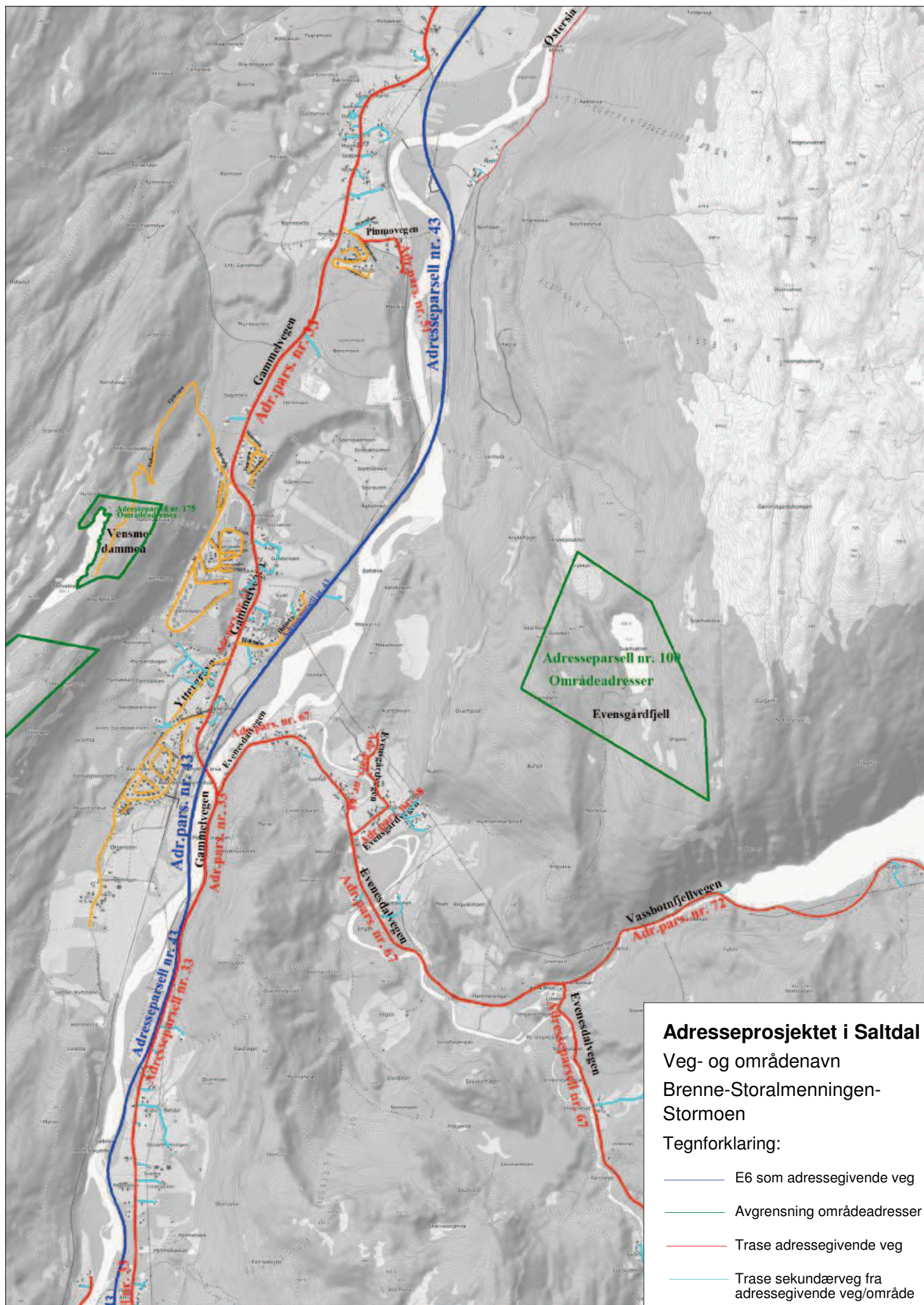
Tegnforklaring:

- E6 som adressegivende veg
- Avgrensning områdeadresser
- Trase adressegivende veg
- Trase sekundærveg fra adressegivende veg/område







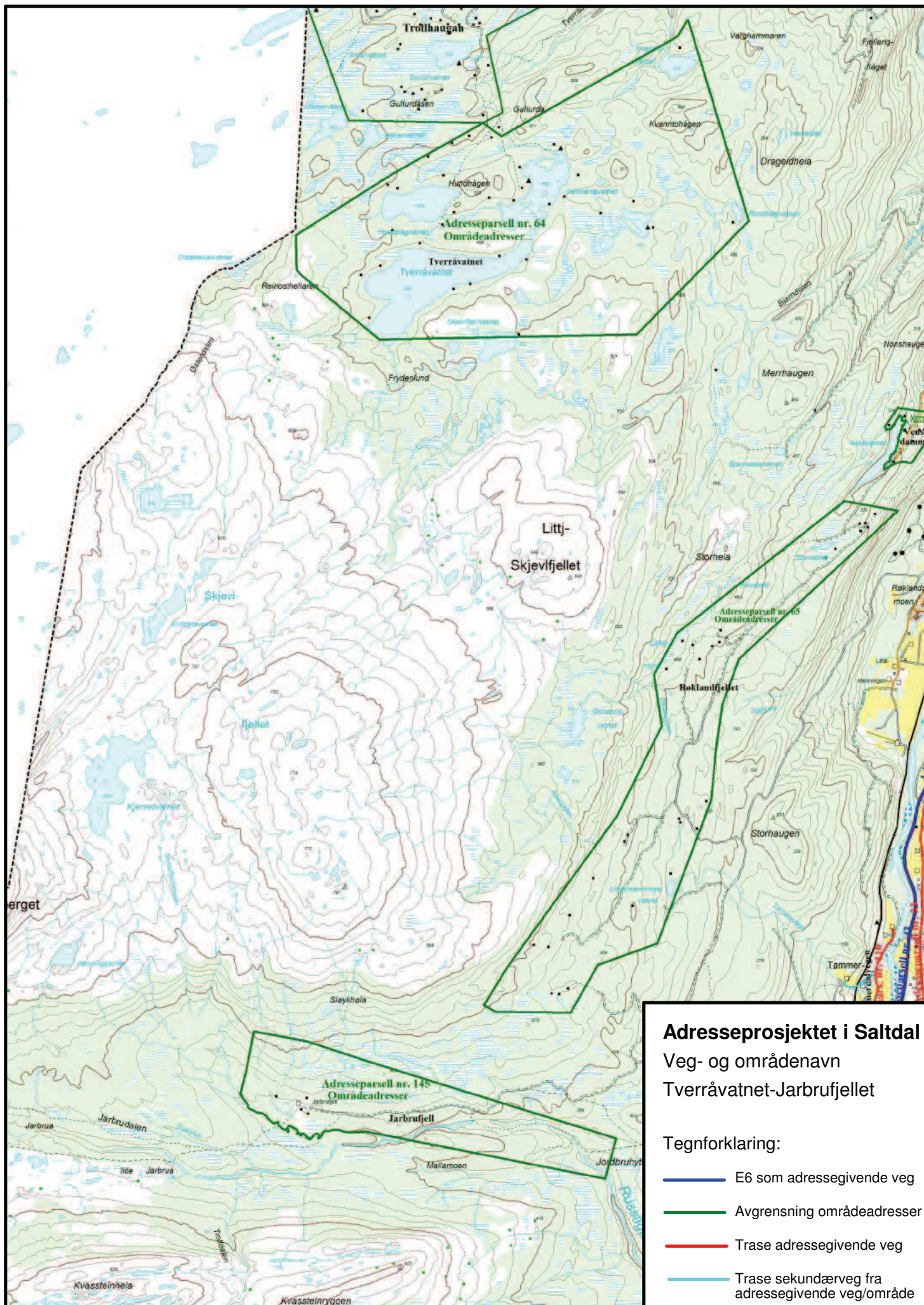


Adresseprosjektet i Saltdal

Veg- og områdenavn
 Brenne-Storalmeningen-
 Stormoen

Tegnforklaring:

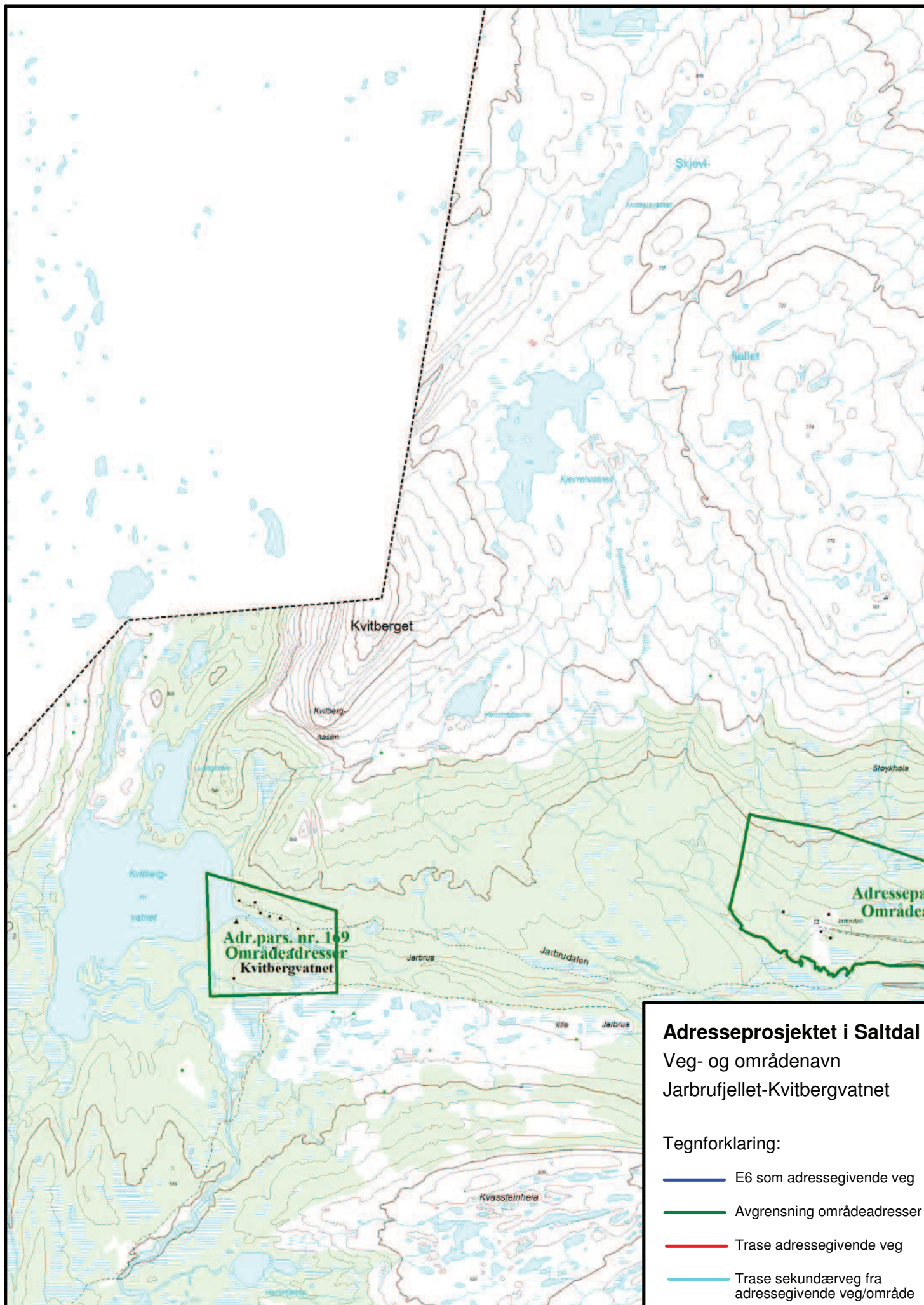
- E6 som adressegivende veg
- Avgrensning områdeadresser
- Trase adressegivende veg
- Trase sekundærvæg fra adressegivende veg/område

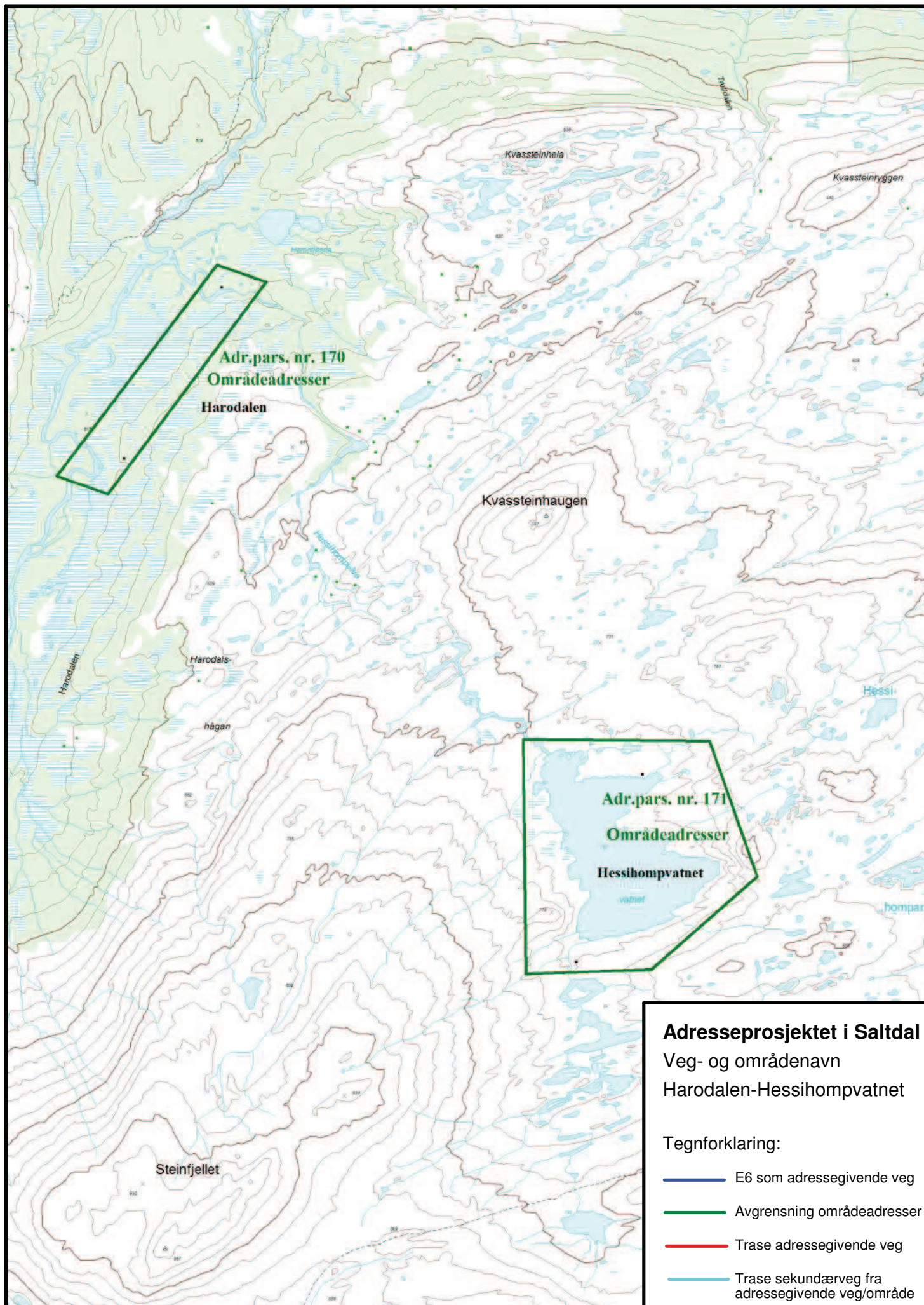


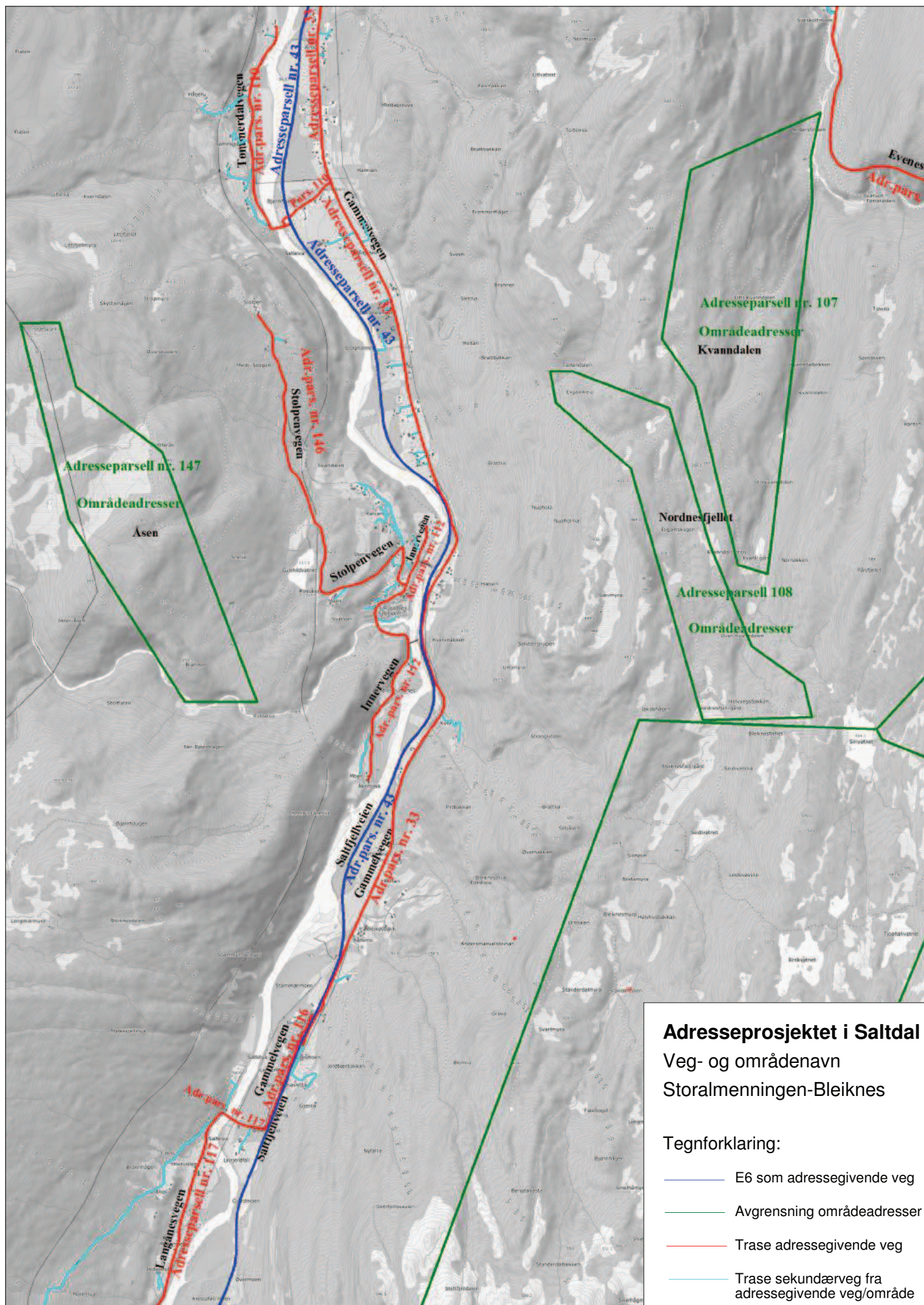
Adresseprosjektet i Saltdal
 Veg- og områdenavn
 Tverråvatnet-Jarbrufjellet

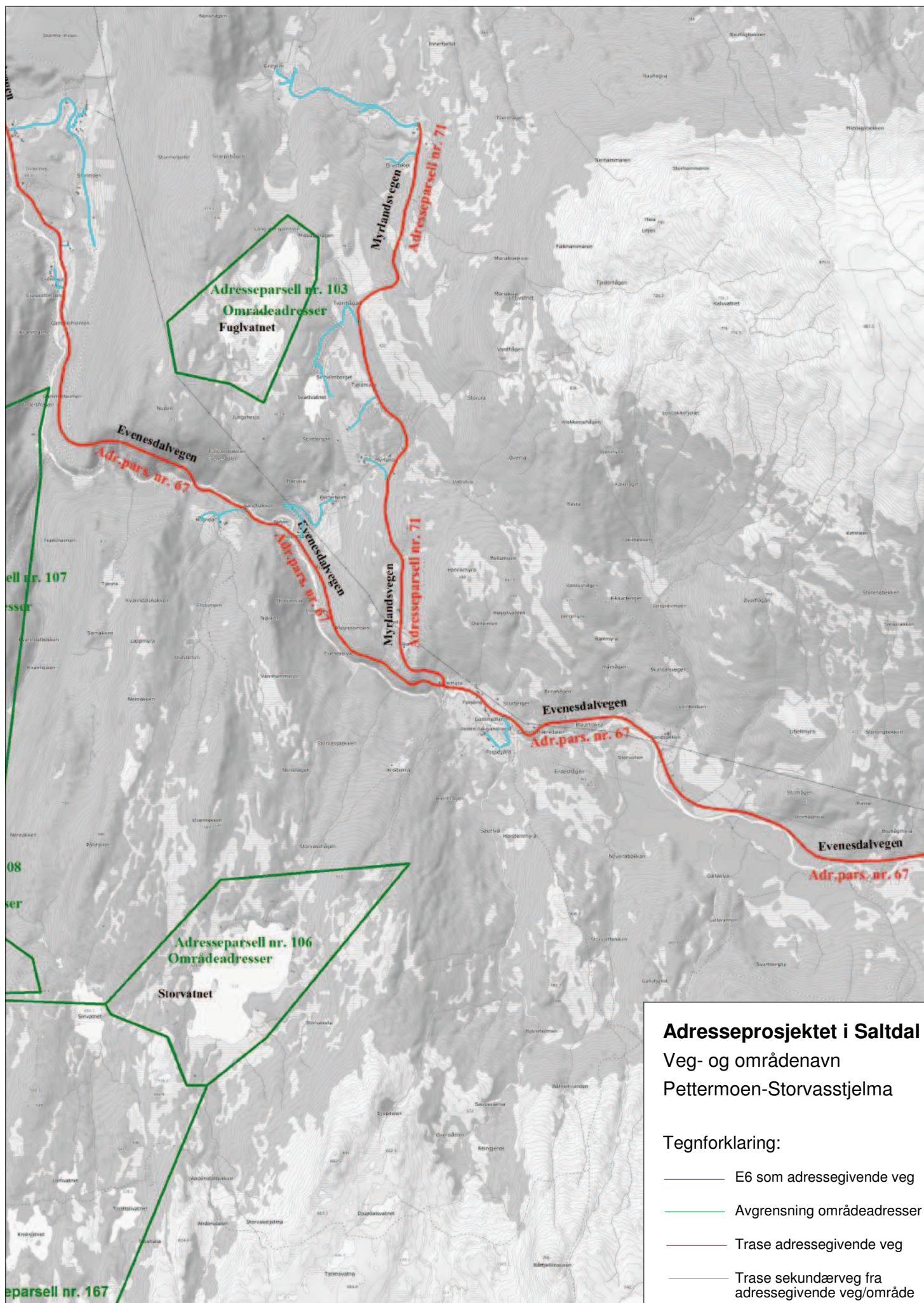
Tegnforklaring:

- E6 som adressegivende veg
- Avgrensning områdeadresser
- Trase adressegivende veg
- Trase sekundærvæg fra adressegivende veg/område





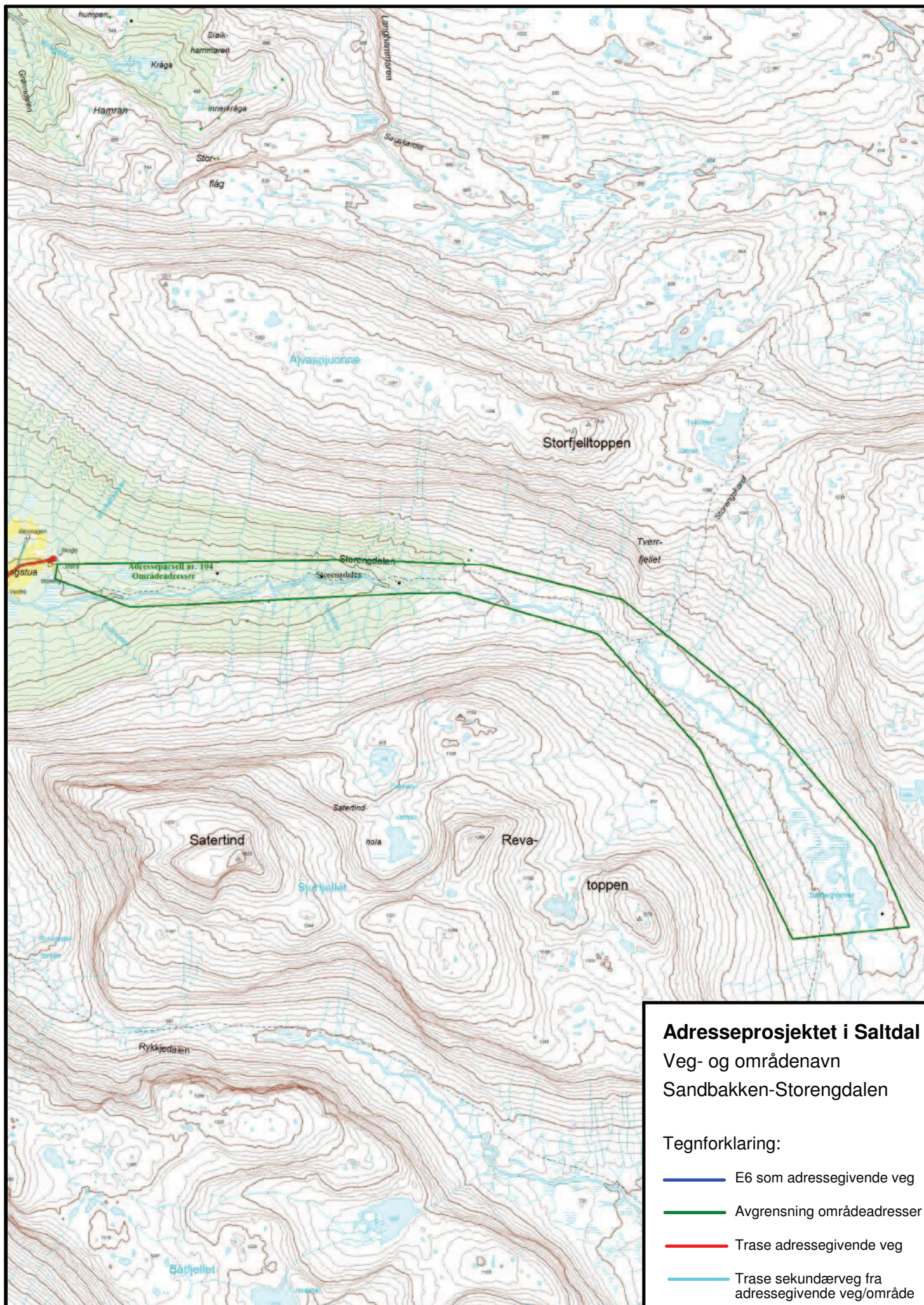




**Adresseprosjektet i Saltdal
Veg- og områdenavn
Pettermoen-Storvasstjelma**

Tegnforklaring:

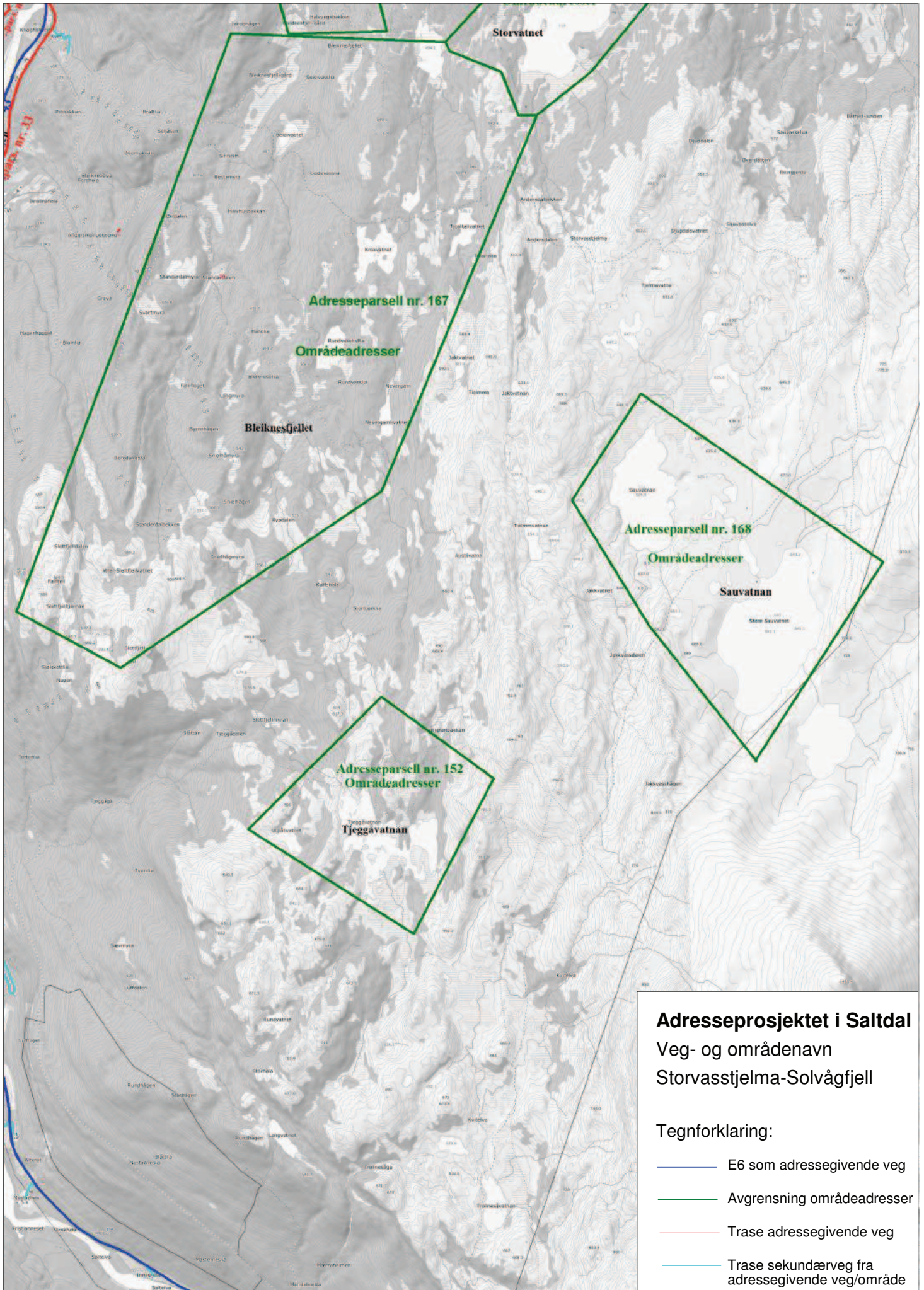
- E6 som adressegivende veg
- Avgrensning områdeadresser
- Trase adressegivende veg
- Trase sekundærvæg fra adressegivende veg/område

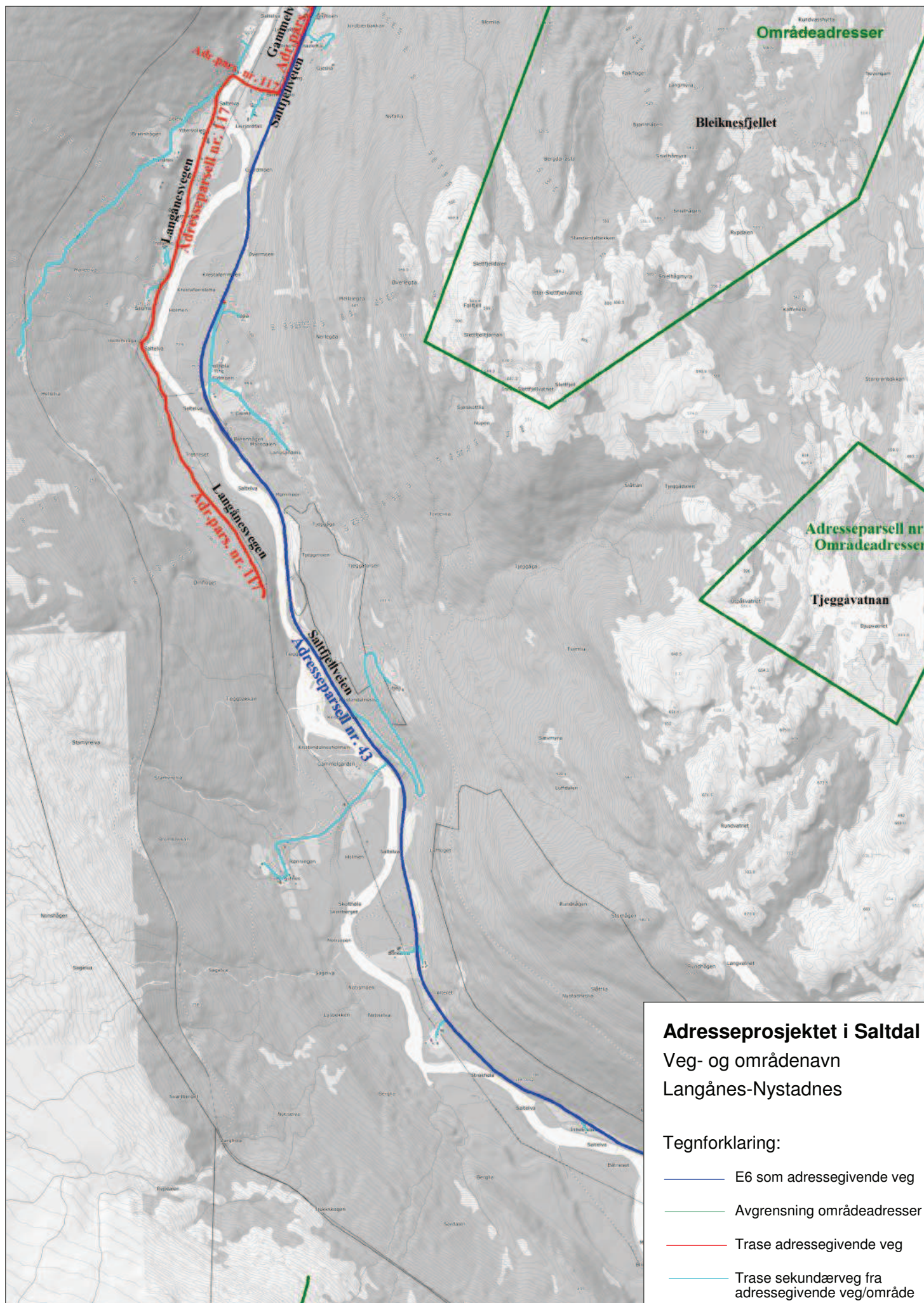


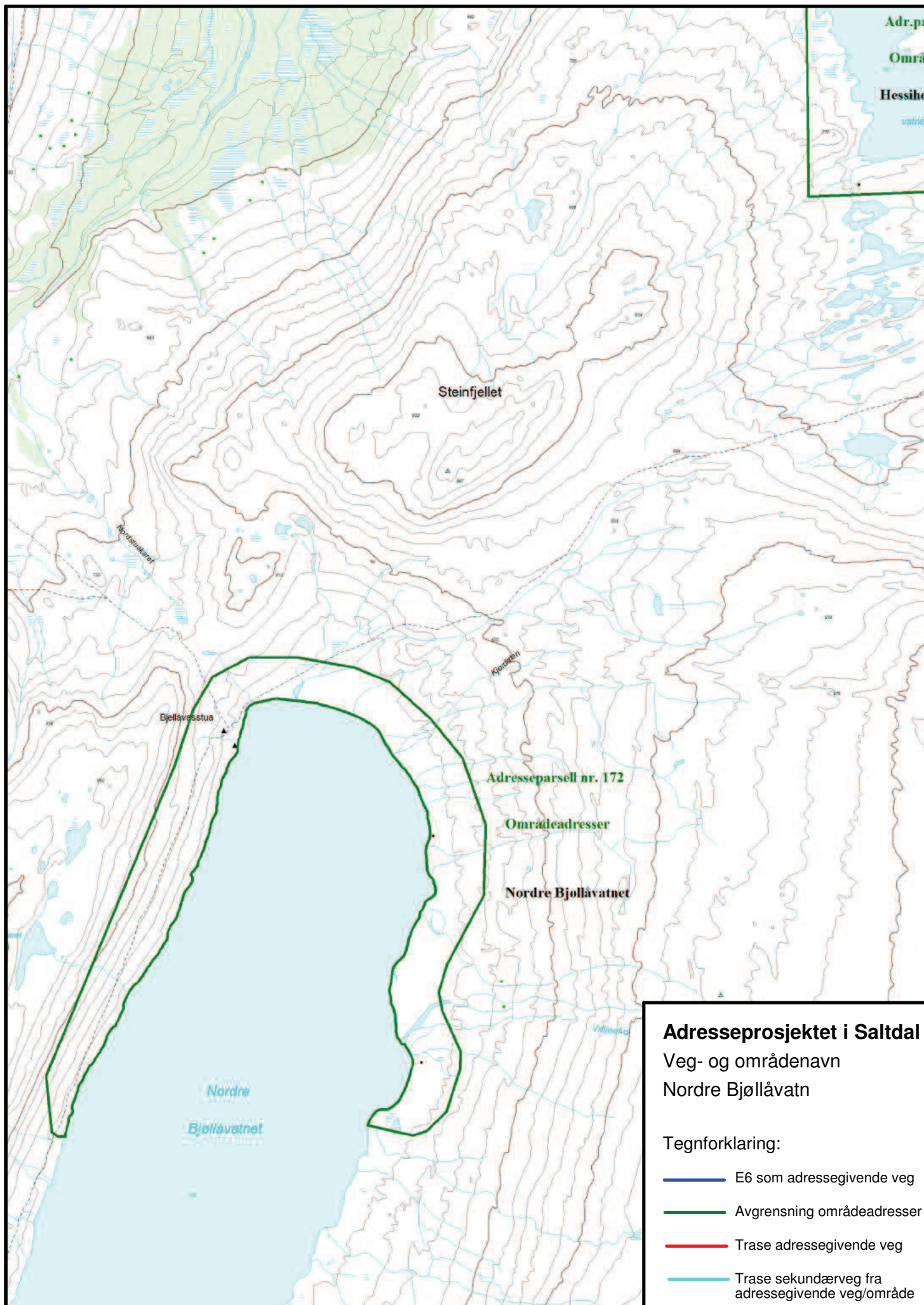
Adresseprosjektet i Saltdal
 Veg- og områdenavn
 Sandbakken-Storengdalen

Tegnforklaring:

- E6 som adressegivende veg
- Avgrensning områdeadresser
- Trase adressegivende veg
- Trase sekundærvæg fra adressegivende veg/område



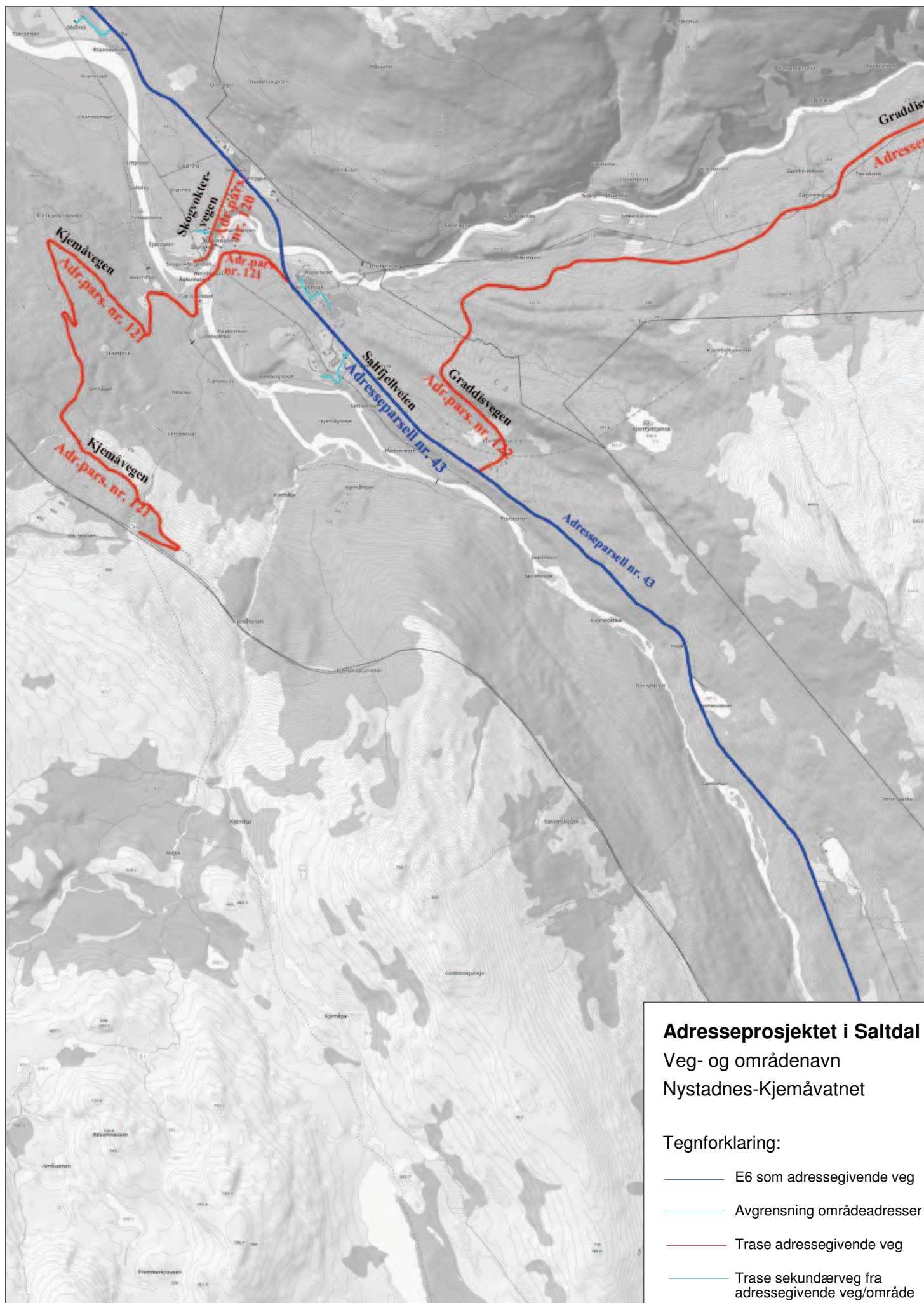


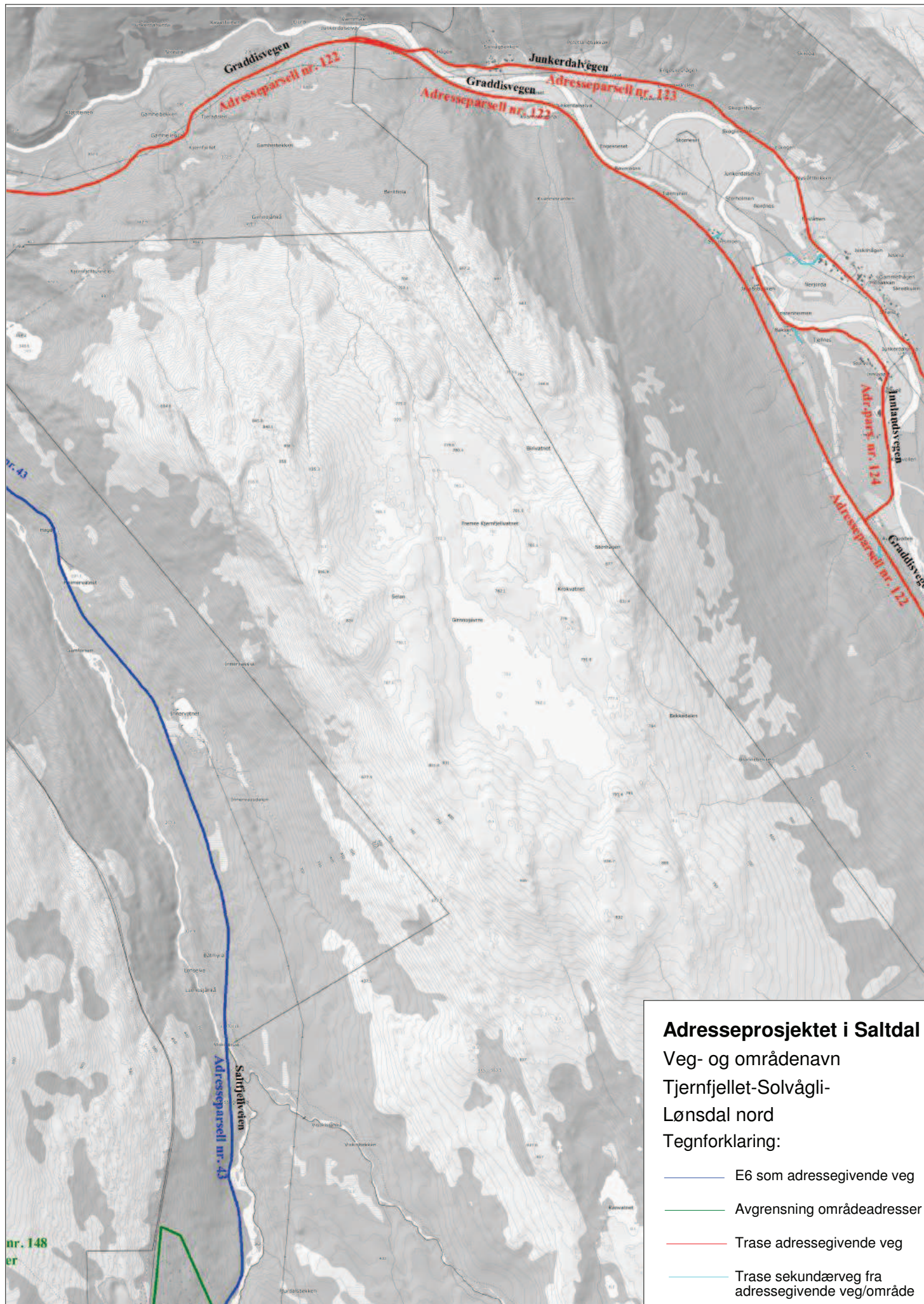


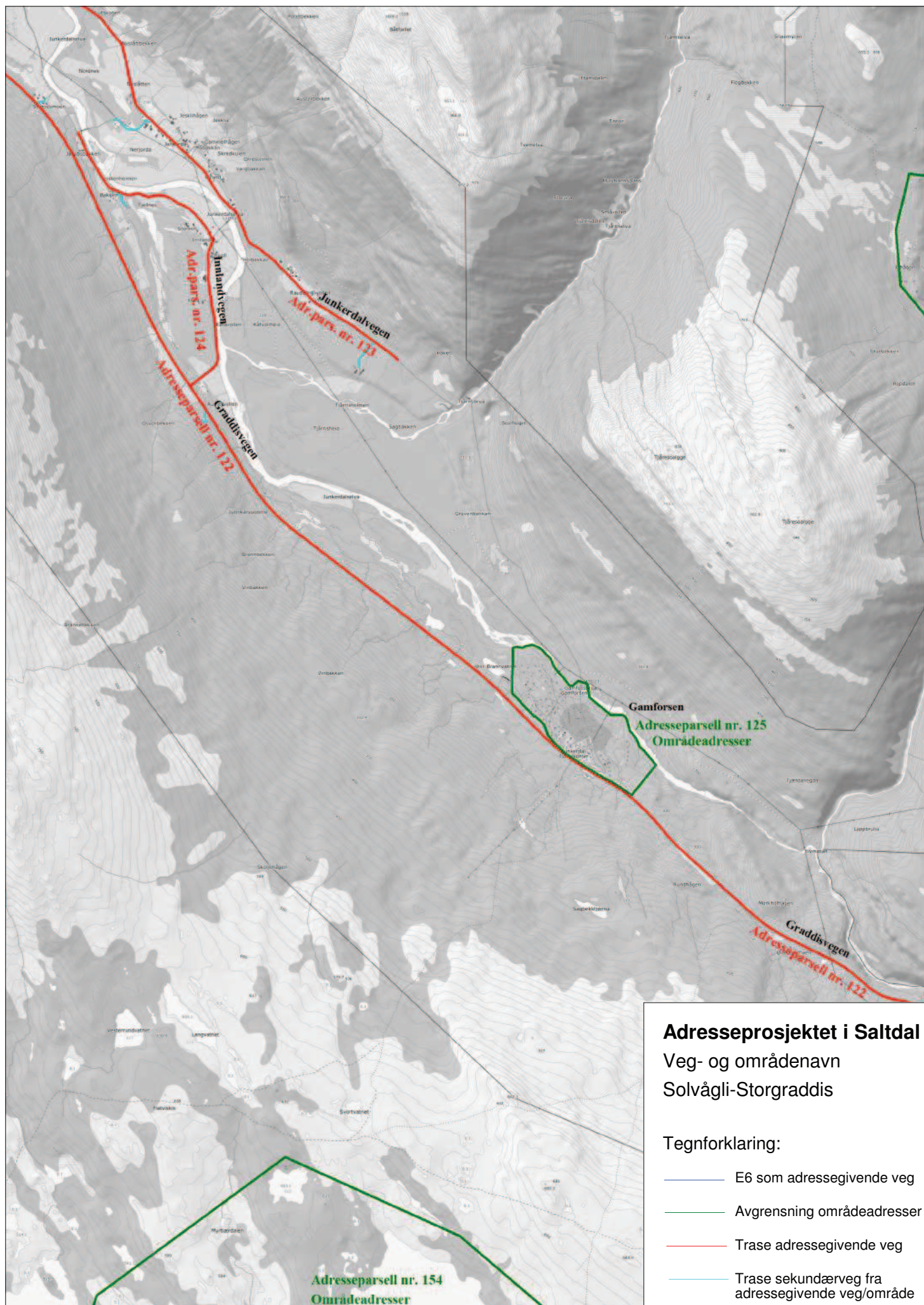
Adresseprosjektet i Saltdal
 Veg- og områdenavn
 Nordre Bjøllåvatn

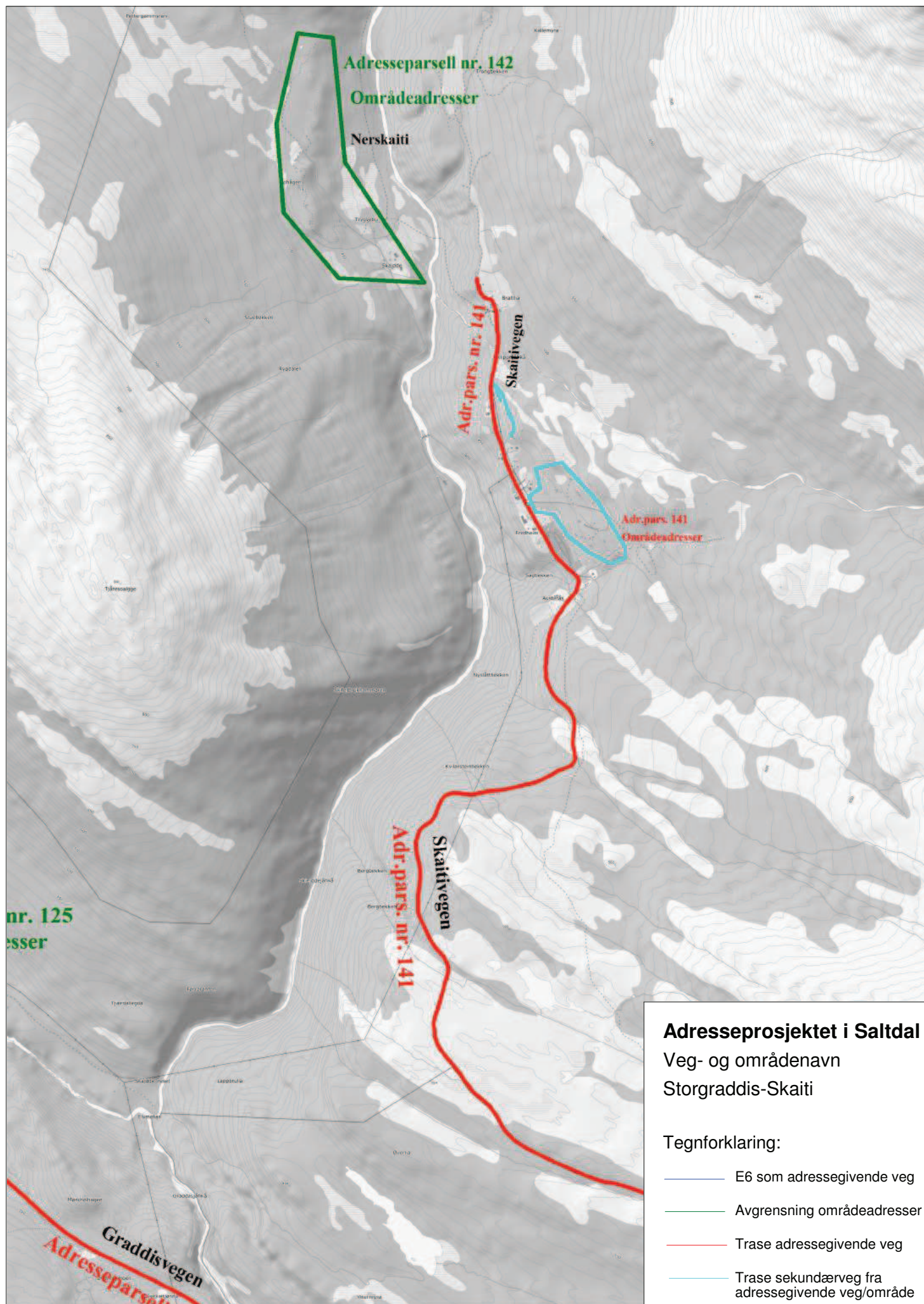
Tegnforklaring:

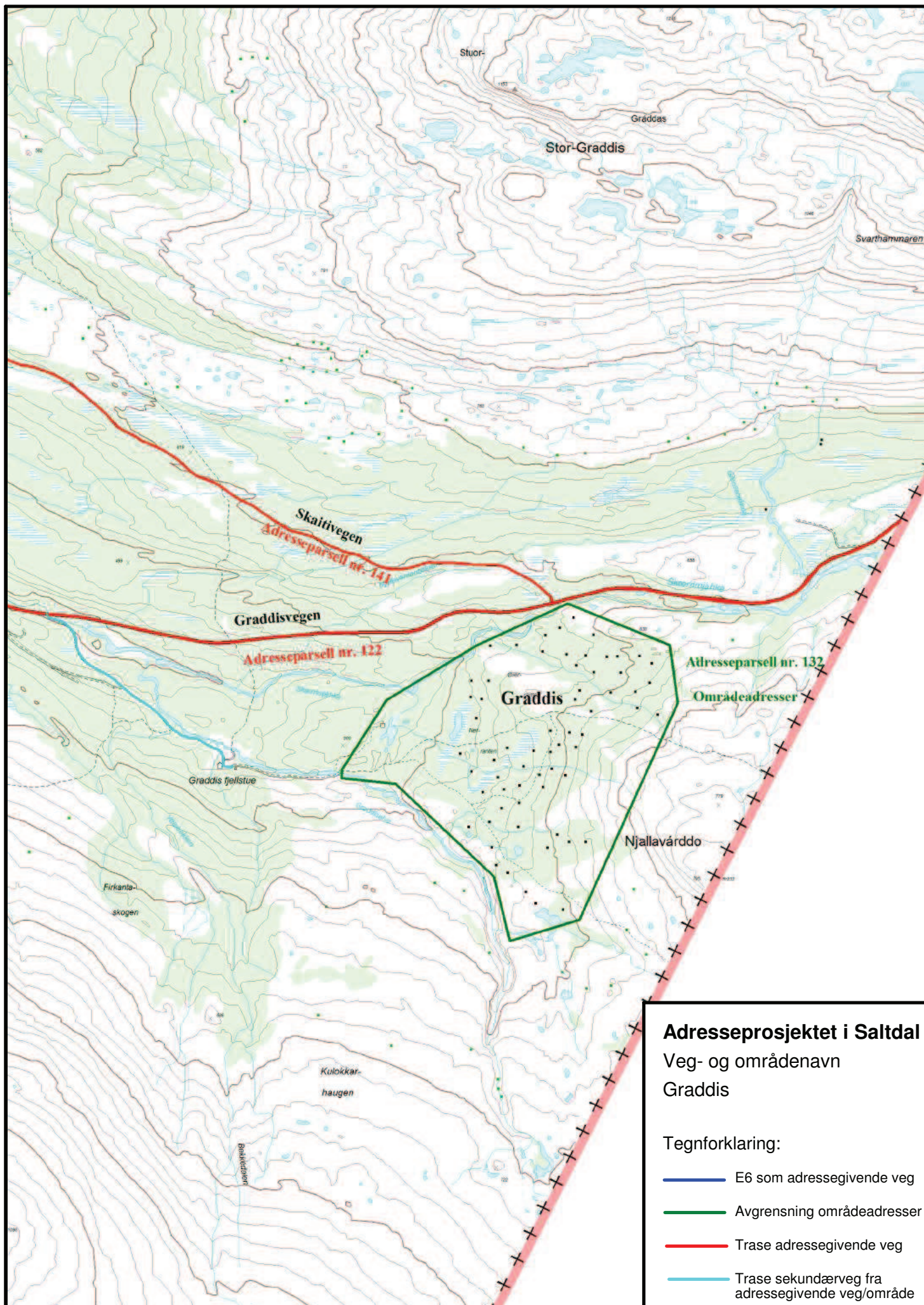
- E6 som adressegivende veg
- Avgrensning områdeadresser
- Trase adressegivende veg
- Trase sekundærveg fra adressegivende veg/område

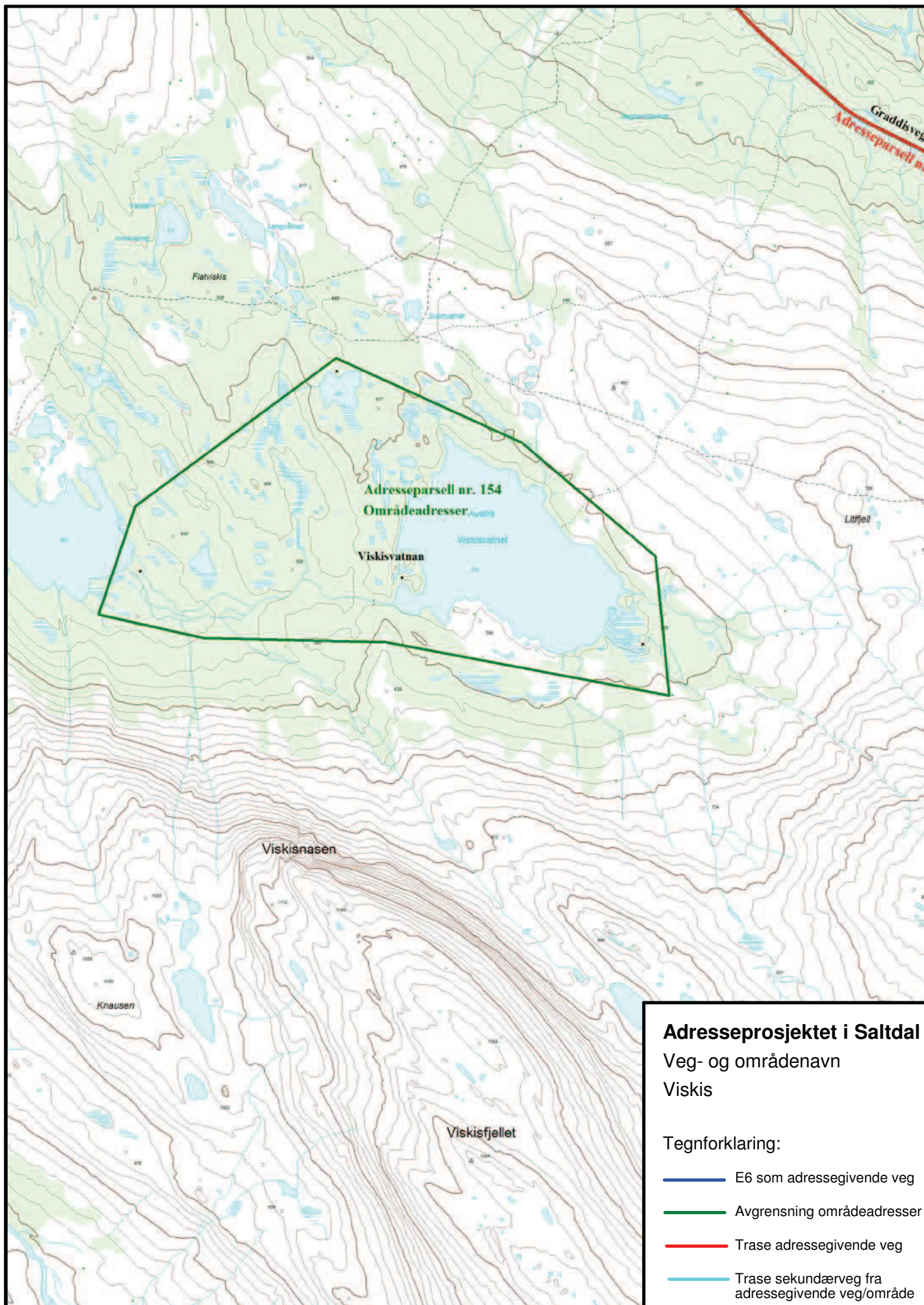








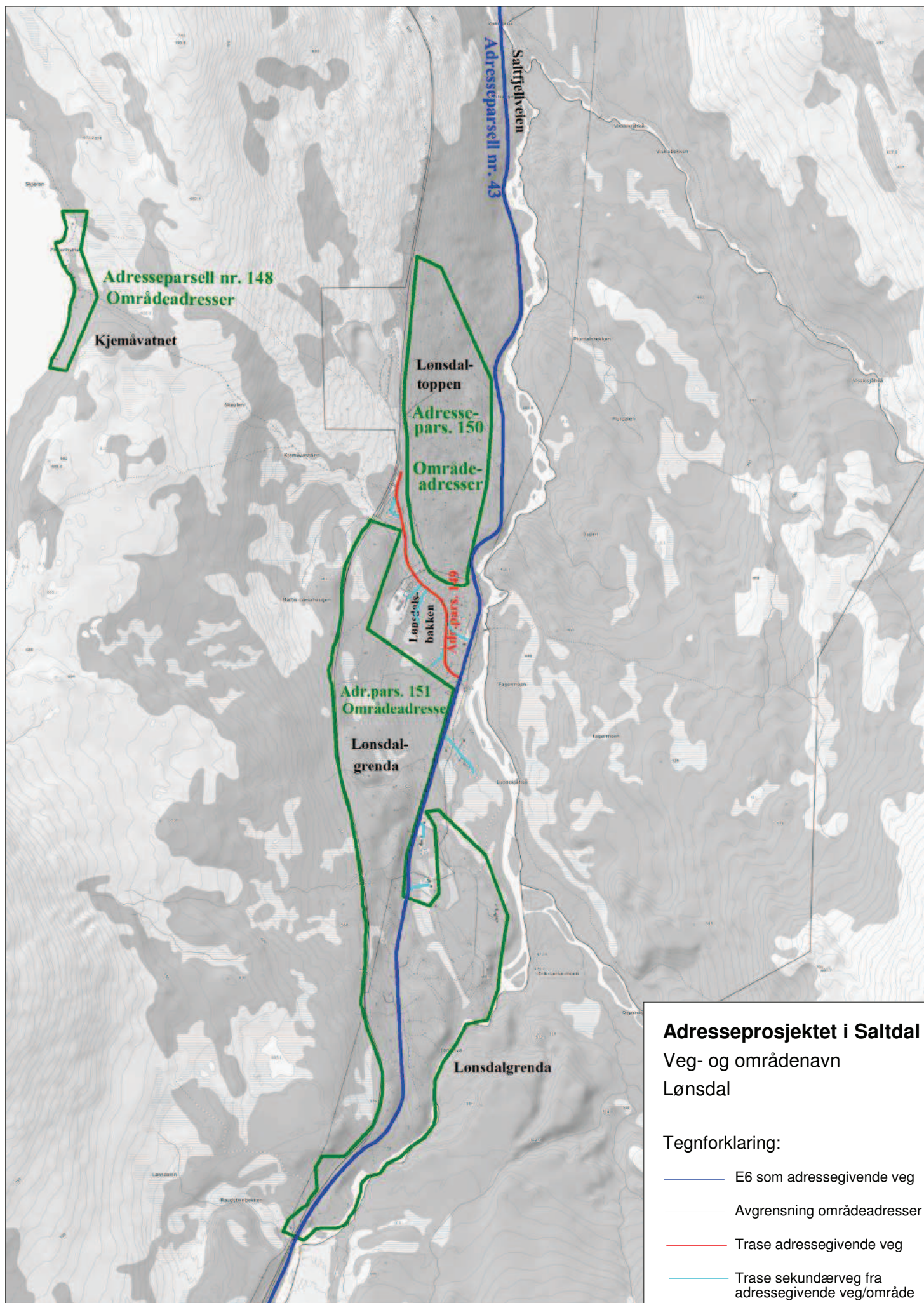




Adresseprosjektet i Saltdal
 Veg- og områdenavn
 Viskis

Tegnforklaring:

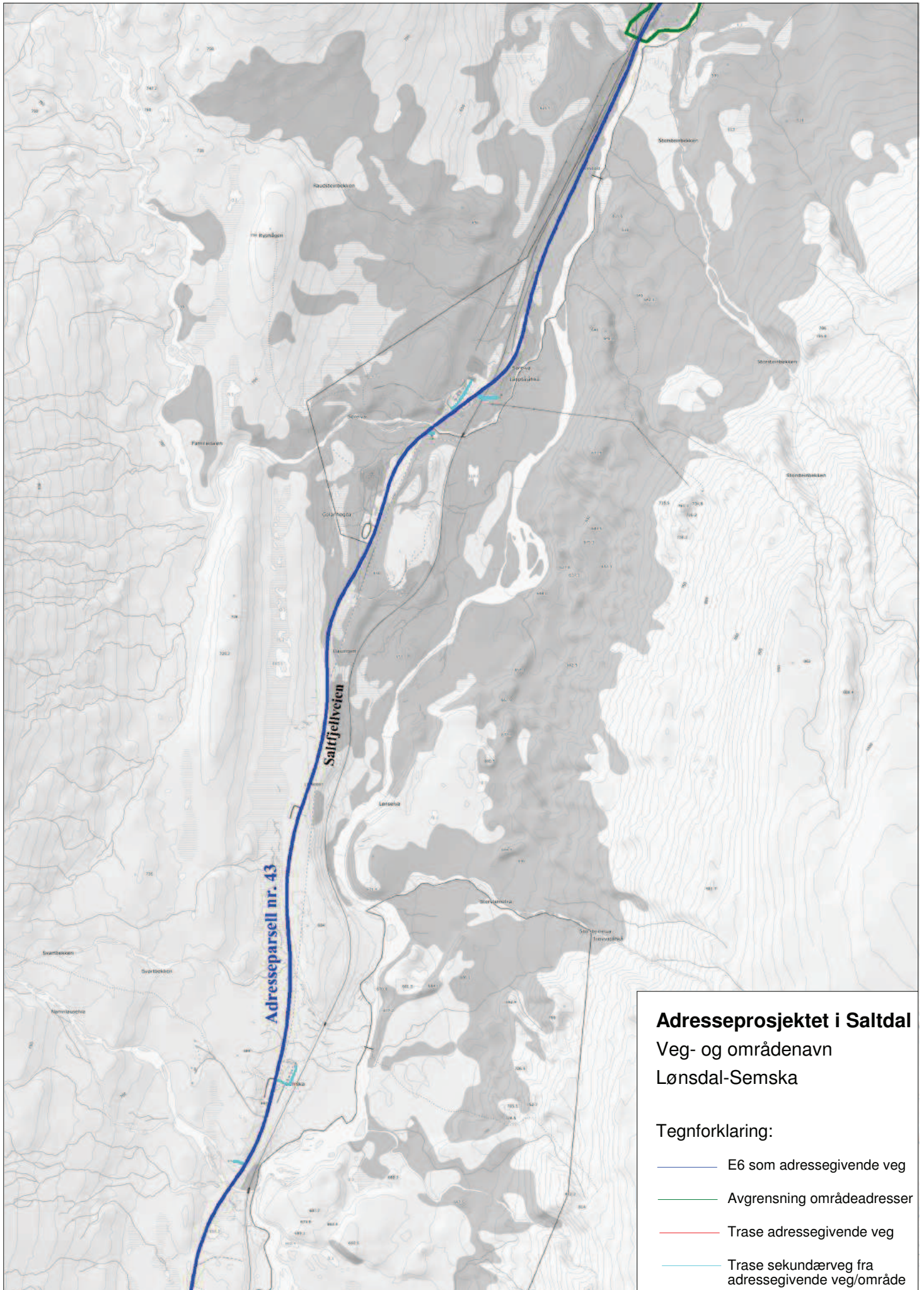
- E6 som adressegivende veg
- Avgrensning områdeadresser
- Trase adressegivende veg
- Trase sekundærvæg fra adressegivende veg/område

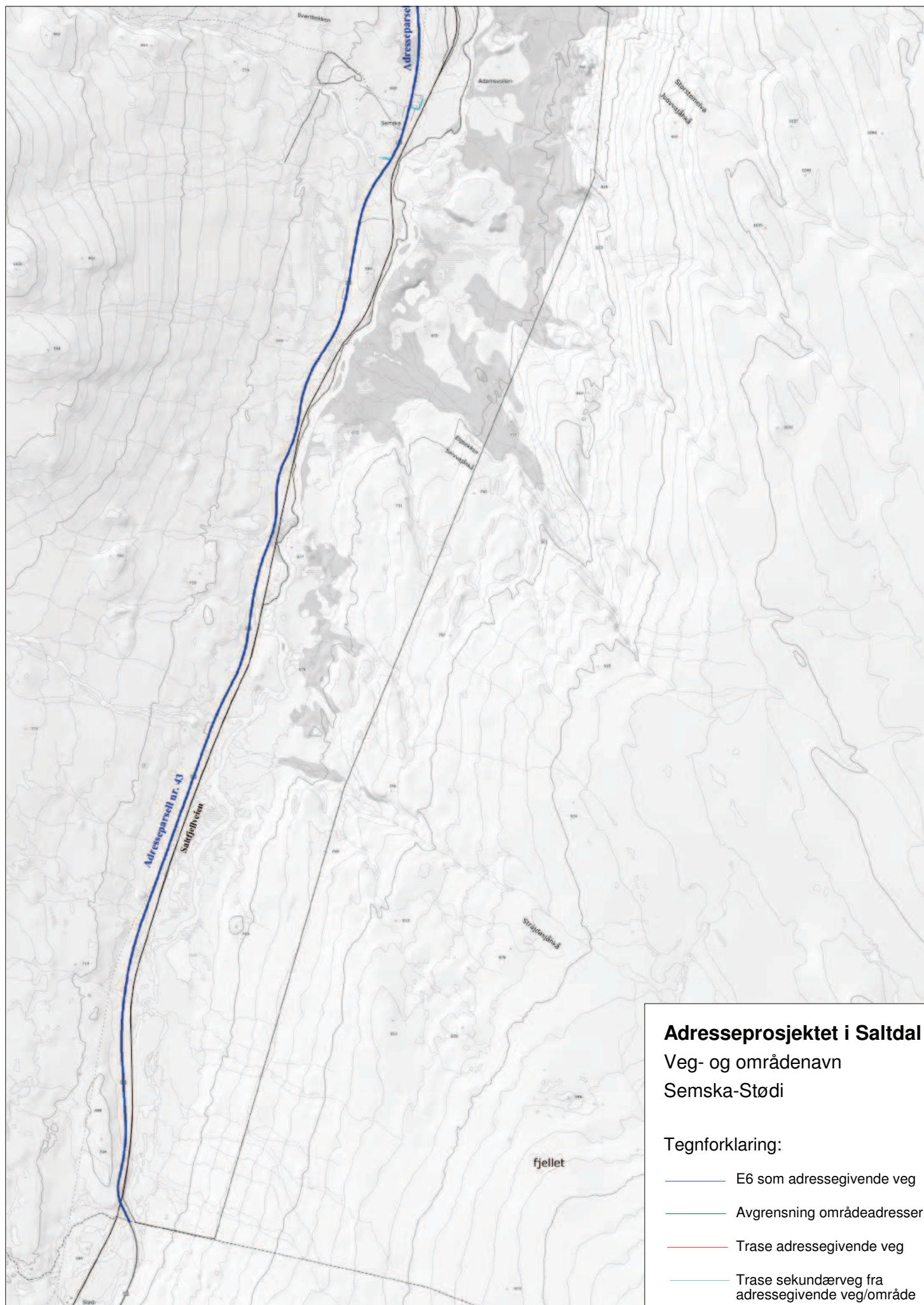


Adresseprosjektet i Saltdal
 Veg- og områdenavn
 Lønsdal

Tegnforklaring:

- E6 som adressegivende veg
- Avgrensning områdeadresser
- Trase adressegivende veg
- Trase sekundærvæg fra adressegivende veg/område





Adresseprosjektet i Saltdal
 Veg- og områdenavn
 Semska-Stødi

Tegnforklaring:

- E6 som adressegivende veg
- Avgrensning områdeadresser
- Trase adressegivende veg
- Trase sekundærveg fra adressegivende veg/område