

SATAKUNTALIITTO



# **SATAKUNNAN MAAKUNTAKAAVA**

## **Selostus, osa B**

Tarkistettu 14.4.2014  
Korkein hallinto-oikeus 13.3.2013  
Ympäristöministeriö 30.11.2011  
Satakunnan maakuntavaltuusto 17.12.2009  
Satakunnan maakuntahallitus 2.11. ja 30.11.2009

ISBN 978-952-5862-43-0  
Sarja A:310



# **SATAKUNNAN MAAKUNTAKAAVA**

## **Selostus, osa B**

Satakuntaliitto  
Sarja A:310  
ISBN 978-952-5862-43-0  
ISSN 0789-6824  
Satakuntaliitto 2014



## **SATAKUNNAN MAAKUNTAKAAVA**

### **Selostus, osa B**

Kaavaselostuksen liiteosa B sisältää maakuntakaavan sisällön mukaiset teemakartat mittakaavassa 1:700 000 ja niihin liittyvät taulukot.

Teemakartassa on joko yksilöity kohteen nimi tai kohdenumero, joka viittaa luettelossa olevaan kohteeseen. Kohteesta on pääsääntöisesti kuvattu kunta, jossa kohde sijaitsee, kohteen nimi, tunnus maakuntakaavakartalla ja pinta-ala ja/tai kpl määrä.

Suojelu- ja luonnonsuojelualueista on laadittu aluekohtaiset kuvaukset. Myös maankäyttö- ja rakennuslain mukaisilla uusilla erityisominaisuuksia kuvaavilla merkinnöillä osoitetut laajat aluekokonaisuudet, `Luonnon monimuotoisuuden kannalta merkittävät alueet` sekä `Melutasoltaan hiljaiset alueet`, on kuvattu ja perusteltu aluekohtaisesti.

Varsinaisessa selostuksessa viitataan aiheenmukaiseen teemaraaporttiin, jossa on tarkemmin kuvattu ja perusteltu merkinnällä osoitetut tai määritellyt alueet.





## SATAKUNNAN MAAKUNTAKAAVAN SELOSTUKSEN LIITEOSA B SISÄLTÖ

<b>Maakunnan tarkoituksenmukainen alue- ja yhdyskuntarakenne</b>		
Taulukko 1	Taajama-alueet sekä tulvavaara-alueet ja tulvariskien ehkäisy	Kartta 1
Taulukko 2	Taajama-alueet	Kartta 2
Taulukko 3	Keskuksat ja palvelut	Kartta 3
Taulukko 4	Keskuksat ja palvelukylät	Kartta 4
Taulukko 5	Elinkeinoelämän toimintaedellytysten turvaamista varten varatut alueet	Kartta 5
Taulukko 6	Matkailualueet	Kartta 6
Taulukko 7	Maa- ja metsätalousalueet	Kartta 7
Taulukko 8	Maanpuolustus	Kartta 8
<b>Alueiden käytön ekologinen kestävyys</b>		
Taulukko 9	Natura 2000 -verkoston alueet ja uomat	Kartta 9
Taulukko 10	Luonnonsuojelun kannalta merkittävät alueet, suojelualueet, Natura 2000 -verkosto (kohde)	Kartta 10
Taulukko 11	Luonnonsuojelun kannalta merkittävät alueet, suojelualueet, Natura 2000 -verkosto (kohde)	Kartta 11
	Suojelualueiden (S) aluekuvaukset	Teksti s.1 -11
Taulukko 12	Luonnonsuojelun kannalta merkittävät alueet, luonnonsuojelualueet, Natura 2000 -verkosto (kohde)	Kartta 12
	Luonnonsuojelualueiden (SL) aluekuvaukset	Teksti s.1-21
Taulukko 13	Luonnon monimuotoisuuden kannalta merkittävät alueet	Kartta 13
	Luonnon monimuotoisuuden kannalta erityisen tärkeiden (luo) ja melutasoltaan hiljaisten alueiden (hil) kuvaukset	Teksti s.1-4
	Yhdistelmä kartoista 9-13	Kartta 14
<b>Ympäristön ja talouden kannalta kestävä liikenteen järjestelyt</b>		
Taulukko 15	Tieliikenne	Kartta 15
Taulukko 16	Raide-, lento- ja viestiliikenne	Kartta 16
Taulukko 17	Vesiliikenne	Kartta 17
<b>Ympäristön ja talouden kannalta kestävä teknisen huollon järjestelyt</b>		
Taulukko 18	Energiahuolto	Kartta 18
Taulukko 19	Vesihuolto	Kartta 19
Taulukko 20	Vesi- ja jätehuolto	Kartta 20
<b>Vesi - ja maa-ainesvarojen kestävä käyttö</b>		
Taulukko 21	Pohjavesialueet	Kartta 21
Taulukko 22	Maa-ainesvarojen kestävä käyttöalueet	Kartta 22
<b>Maiseman- ja luonnonarvojen vaaliminen</b>		
Taulukko 23	Arvokas maisema-alue	Kartta 23
Taulukko 24	Arvokas geologinen muodostuma, harjumuodostuma	Kartta 24
Taulukko 25	Arvokas geologinen muodostuma, kalliomuodostuma	Kartat 25a ja 25b
Taulukko 26	Arvokas geologinen muodostuma, moreenimuodostuma	Kartta 26
<b>Kulttuuriperinnön vaaliminen</b>		
Taulukko 27	Valtakunnallisesti merkittävä rakennettu kulttuuriympäristö, historiallinen tie	Kartta 27
Taulukko 28, mukana kartat 23, 27, 28	Maakunnallisesti merkittävä kulttuuriympäristö	Kartta 28, karttasuurenokset 28a-28e
Taulukko 29	Huittisten keskusta-alue	Kartta 29
Taulukko 29	Kankaanpään keskusta-alue	Kartta 30
Taulukko 29	Porin keskusta-alue	Kartta 31
Taulukko 29	Rauman keskusta-alue	Kartta 32
Taulukko 33	Muinaismuisto	Kartat 33a-33h
<b>Virkistykseen soveltuvien alueiden riittävyys</b>		
Taulukko 34	Virkistys- ja erityisurheilualueet	Kartta 34
	Retkeilyreitistö	Kartta 35
<b>ERILLISLIITTEET (aineisto ei sisälly maakuntakaavakarttaan)</b>		
<b>Maiseman ja luonnonarvojen vaaliminen</b>		
Taulukko 36	Kallioperän opetuskohteita Satakunnassa	Kartta 36
<b>Kulttuuriperinnön vaaliminen</b>		
Taulukko 37	Vedenalaiset muinaisjäännekohteet	Kartta 37
Taulukko 38	Valtakunnallisesti merkittävät rakennetut kulttuuriympäristöt RKY 2009	Kartta 38



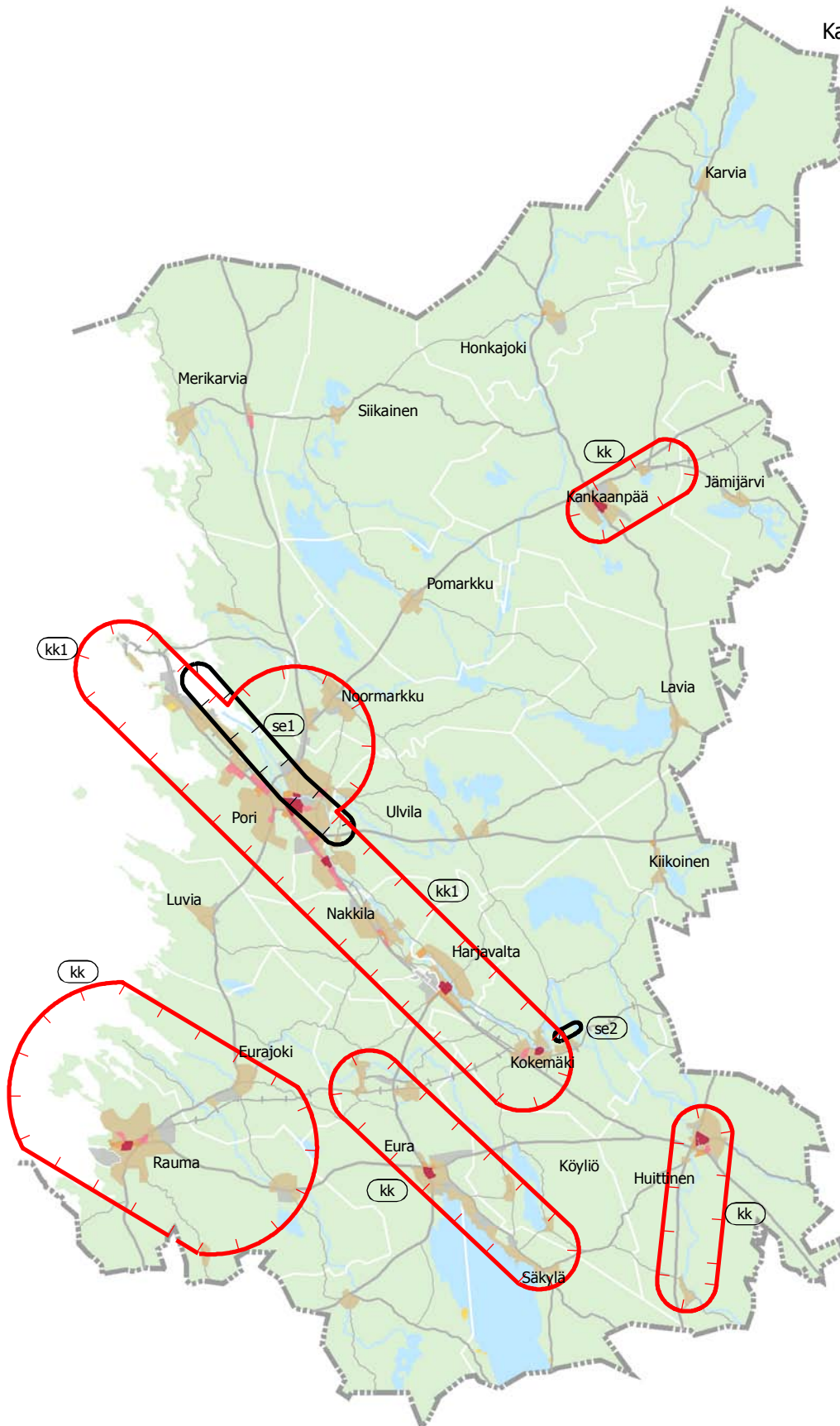
**MAAKUNNAN TARKOITUKSEN MUKAINEN ALUE- JA YHDYSKUNTARAKENNE**

## KAUPUNKIKEHITTÄMISEN KOHDEVYÖHYKE (kk, kk1)





KOHTTEEN MERKKI KARTALLA 1	SIJAINNIKUNTA VUONNA 2009	ALUEEN NIMI
kk	Huittinen (Vampula)	Huittisten kehittämisen kohdevyöhyke
kk1	Pori, Harjavalta, Nakkila, Noormarkku, Kokemäki	Kokemäenjokilaakson kehittämisen kohdevyöhyke
kk	Kankaanpää	Kankaanpään kehittämisen kohdevyöhyke
kk	Eura, (Kiukainen), Köyliö, Säkölä	Pyhäjärvisuodun kehittämisen kohdevyöhyke
kk	Rauma (Lappi), Eurajoki	Rauman seudun kehittämisen kohdevyöhyke

## TULVASELVITYSALUE (se1, se2)

KOHTTEEN MERKIN- TÄ KARTALLA 1	SIJAINNIKUNTA VUONNA 2009	ALUEEN NIMI
se1	Pori, Ulvila	Tulvariskin selvitysalue
se2	Kokemäki	Säpilänniemen oikaisu-uoman selvitysalue



### Taajama-alueet sekä tulvavaara-alueet ja tulvariskien ehkäisy

-  Kaupunkikehittämisen kohdevyöhyke (kk)
-  Kaupunkikehittämisen kohdevyöhyke, Kokemäenjokilaakso (kk1)
-  Selvitysalue, tulvariski (se1)
-  Selvitysalue, oikaisu-uoma (se2)

### SATAKUNNAN MAAKUNTAKAAVA

#### Maakunnan tarkoituksenmukainen alue- ja yhdyskuntarakenne

30.11.2009

SATAKUNTALIITTO

0 5 10 20 km



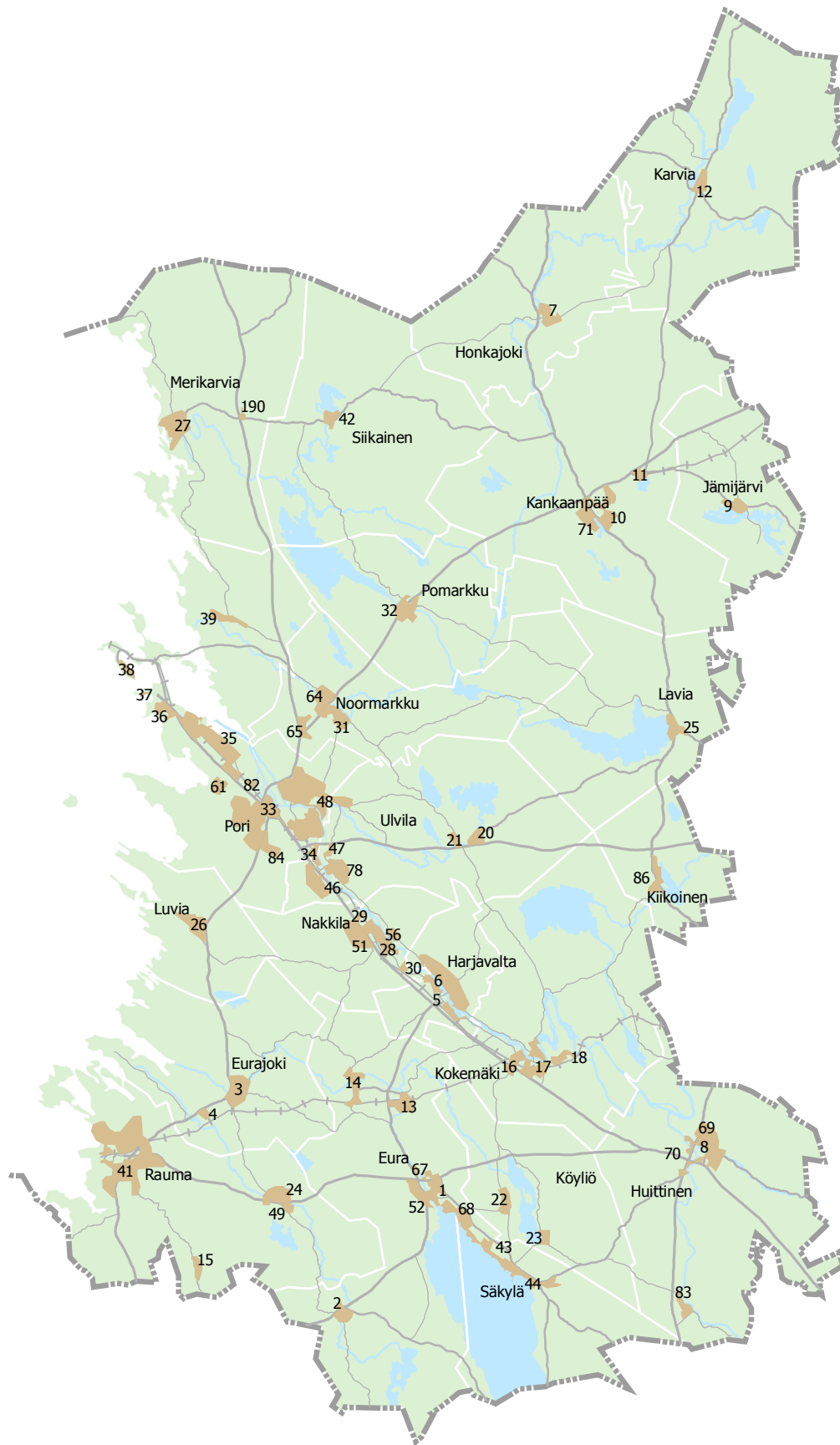
**MAAKUNNAN TARKOITUKSEN MUKAINEN ALUE- JA YHDYSKUNTARAKENNE** Taulukko 2

TAAJAMATOIMINTOJEN ALUE ( A )

KOHTEN NRO KARTALLA 2	SIJAINTIKUNTA VUONNA 2009	ALUEEN NIMI	PINTA-ALA /HA
1	Eura	Keskusta	407
2	Eura	Hinnerjoki	308
52	Eura	Tolppämäki-Luistari	344
67	Eura	Lukkala-Filppula	181
68	Eura	Kiiskinmäki	191
13	Eura (Kiukainen)	Eurajoki	421
14	Eura (Kiukainen)	Panelia	489
3	Eurajoki	Kirkonkylä	690
4	Eurajoki	Lapjoki	117
5	Harjavalta	Keskusta, eteläinen	378
6	Harjavalta	Keskusta, pohjoinen	1172
7	Honkajoki	Hongonkylä	392
8	Huittinen	Lauttakylä	952
69	Huittinen	Junttila-Pappilanniemi-Takkula	185
70	Huittinen	Vanhakoski	107
83	Huittinen (Vampula)	Keskusta	253
9	Jämijärvi	Kirkonkylä	306
10	Kankaanpää	Keskusta	652
11	Kankaanpää	Niinisalo	162
71	Kankaanpää	Myllymäki-Tapala	447
12	Karvia	Kirkonkylä	311
86	Kiikoinen	Kirkonkylä	362
16	Kokemäki	Keskusta-Peipohja	732
17	Kokemäki	Pappila-Kuoppala	251
18	Kokemäki	Paistila-Riste	227
22	Köyliö	Kepola	316
23	Köyliö	Kankaanpää	170
25	Lavia	Kirkonkylä	369
26	Luvia	Kirkonkylä	561
27	Merikarvia	Kirkonkylä	812
190	Merikarvia	Tuorila	63
28	Nakkila	Keskusta	587
29	Nakkila	Ruskila	73
30	Nakkila	Lammainen	81
51	Nakkila	Tervasmäki-Vuohimäki-Leistilä	627
56	Nakkila	Viikkala	137
31	Noormarkku	Finpyy-Mäntylä	459
64	Noormarkku	Keskusta, Länsipuoli	448
65	Noormarkku	Söörmarkku	265
32	Pomarkku	Kirkonkylä	547
33	Pori	Maa-Pori	4380
34	Pori	Kartano	127
35	Pori	Pihlava-Kyläsaari-Uusiniitty	1486
36	Pori	Yyteri-Kaanaa	273
37	Pori	Uniluoto	34
38	Pori	Reposaari	137
39	Pori	Ahlainen	315
61	Pori	Paaroori	229
82	Pori	Ulasoori	74
84	Pori	Pinomäki	306
15	Rauma	Kodisjoki	224
41	Rauma	Keskusta-Kaaro-Monna	3303
24	Rauma (Lappi)	Kirkonkylä	528
49	Rauma (Lappi)	Teilinummi	111
42	Siikainen	Kirkonkylä	246
43	Säkylä	Keskusta-Luvalahti-Länsi-Säkylä	997
44	Säkylä	Moisio	166
20	Ulvila	Koski	266
21	Ulvila	Kullaan kirkonseutu	154
46	Ulvila	Friitala	624
47	Ulvila	Kirkonseutu	110
48	Ulvila	Harjunpää	231
78	Ulvila	Vanhakylä	515

**yhteensä  
lukumäärä**

**30389  
63**




**Taajama-alueet**


 Taajamatoimintojen alue (A)

**SATAKUNNAN MAAKUNTAKAAVA**  
**Maakunnan tarkoituksenmukainen**  
**alue- ja yhdyskuntarakenne**

30.11.2009

SATAKUNTALIITTO

 km  
 0 5 10 20



**MAAKUNNAN TARKOITUKSEN MUKAINEN ALUE- JA YHDYSKUNTARAKENNE**

Taulukko 3

KESKUSTATOIMINTOJEN ALUE (C, C1)

KOHTEN NRO KARTALLA 3	SIJAINTIKUNTA VUONNA 2009	ALUEEN NIMI	PINTA-ALA /HA
4	Eura	Euran keskusta	123
1	Harjavalta	Keskusta	164
2	Huittinen	Lauttakylä	166
3	Kankaanpää	Keskusta	141
11	Kokemäki	Tulkki	76
4	Pori	Keskusta	331
5	Rauma	Keskusta	117
10	Ulvila	Keskusta	105
<b>yhteensä</b>			<b>1224</b>
<b>lukumäärä</b>			<b>8</b>

VÄHITTÄISKAUPAN SUURYKSIKÖIDEN ALUE (KM, KM1)

KOHTEN NRO KARTALLA 3	SIJAINTIKUNTA VUONNA 2009	ALUEEN NIMI	PINTA-ALA /HA
11	Huittinen	Sahko	41
1	Pori	Mikkola	86
10	Rauma	Fere-Center	23
<b>yhteensä</b>			<b>150</b>
<b>lukumäärä</b>			<b>3</b>

VÄHITTÄISKAUPAN SUURYKSIKKÖ (km), kohdemerkinnällä osoitetut alle 10 ha:n alueet

KOHTEN NRO KARTALLA 3	SIJAINTIKUNTA VUONNA 2009	ALUEEN NIMI
5	Pori	Eteläväylä
7	Pori	Isosanta
<b>lukumäärä</b>		<b>2</b>

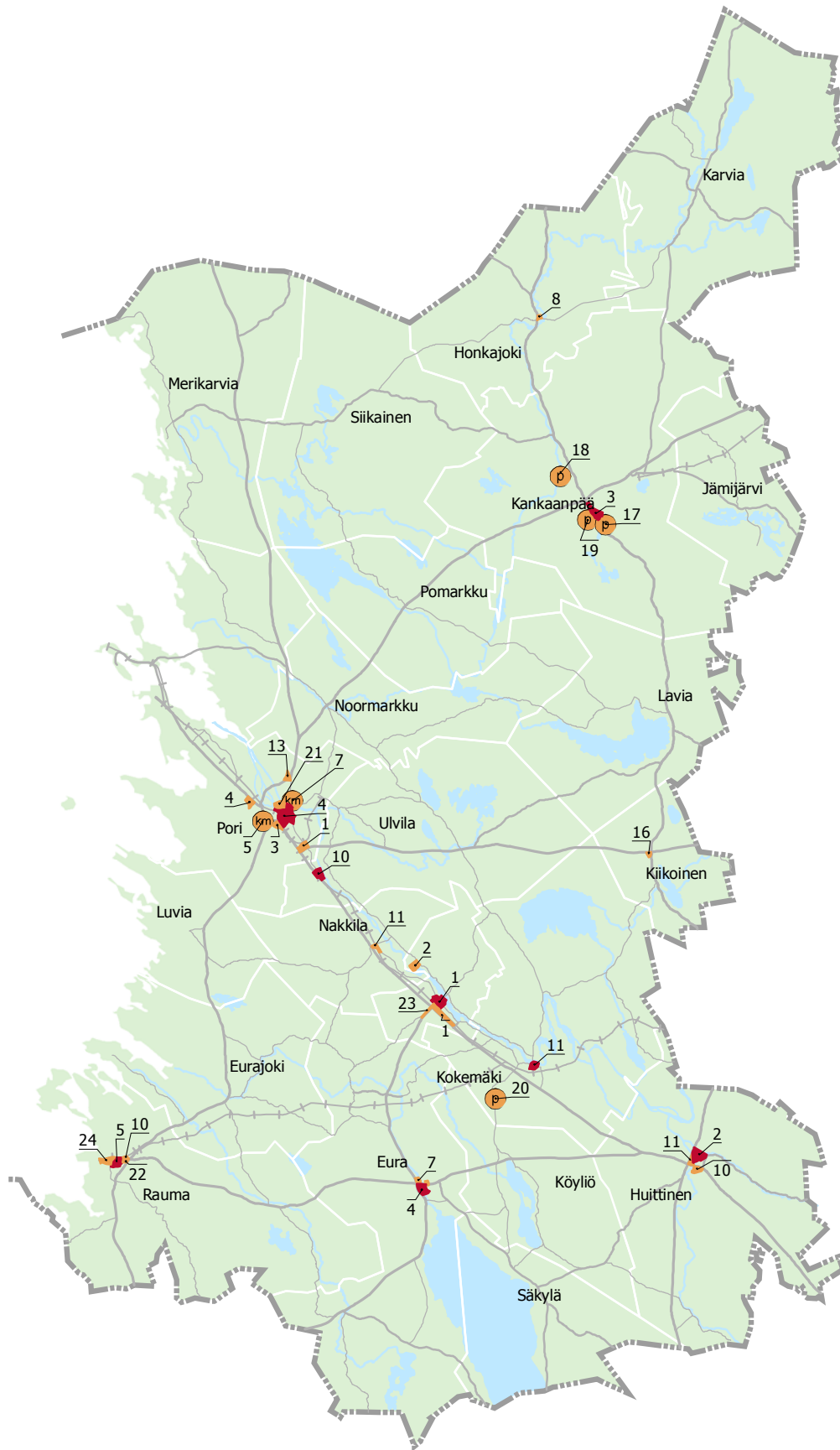
PALVELUJEN ALUE (P)

KOHTEN NRO KARTALLA 3	SIJAINTIKUNTA VUONNA 2009	ALUEEN NIMI	PINTA-ALA /HA
7	Eura	Keskusta	56
1	Harjavalta	Harjavallan sairaala	111
2	Harjavalta	Satalinna	84
23	Harjavalta	Sieväri	41
8	Honkajoki	Hongonkylä	22
10	Huittinen	Kaharila	65
16	Kiikoinen	Vuoltee	27
11	Nakkila	Villillä	43
3	Pori	Tiilimäki	53
4	Pori	Vähärauma	71
13	Pori	Hyvelänviiki	51
21	Pori	Kirjurinluoto	76
22	Rauma	Aluesairaala-Kaunisjärvi	20
24	Rauma	Tarvonsaari	94
<b>yhteensä</b>			<b>813</b>
<b>lukumäärä</b>			<b>14</b>

PALVELUJEN ALUE (p), kohdemerkinnällä osoitetut alle 10 ha:n alueet

KOHTEN NRO KARTALLA 3	SIJAINTIKUNTA VUONNA 2009	ALUEEN NIMI
18	Kankaanpää	A-koti, Lohikko
17	Kankaanpää	Kuntoutuskeskus
19	Kankaanpää	Terveyskeskus
20	Kokemäki	Pitkäjärvi
<b>lukumäärä</b>		<b>4</b>





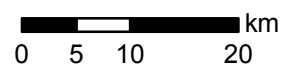
### Keskuksset ja palvelut

- Keskustatoimintojen alue (C)
- Palvelujen alue (P)
- Vähittäiskaupan suuryksiköiden alue (KM, KM1)
- km Vähittäiskaupan suuryksikköjen alue (km), kohde alle 10 ha
- p Palvelujen alue (p), kohde alle 10 ha

### SATAKUNNAN MAAKUNTAKAAVA Maakunnan tarkoituksenmukainen alue- ja yhdyskuntarakenne

30.11.2009, tark.14.4.2014

SATAKUNTALIITTO



**MAAKUNNAN TARKOITUKSEN MUKAINEN ALUE- JA YHDYSKUNTARAKENNE**

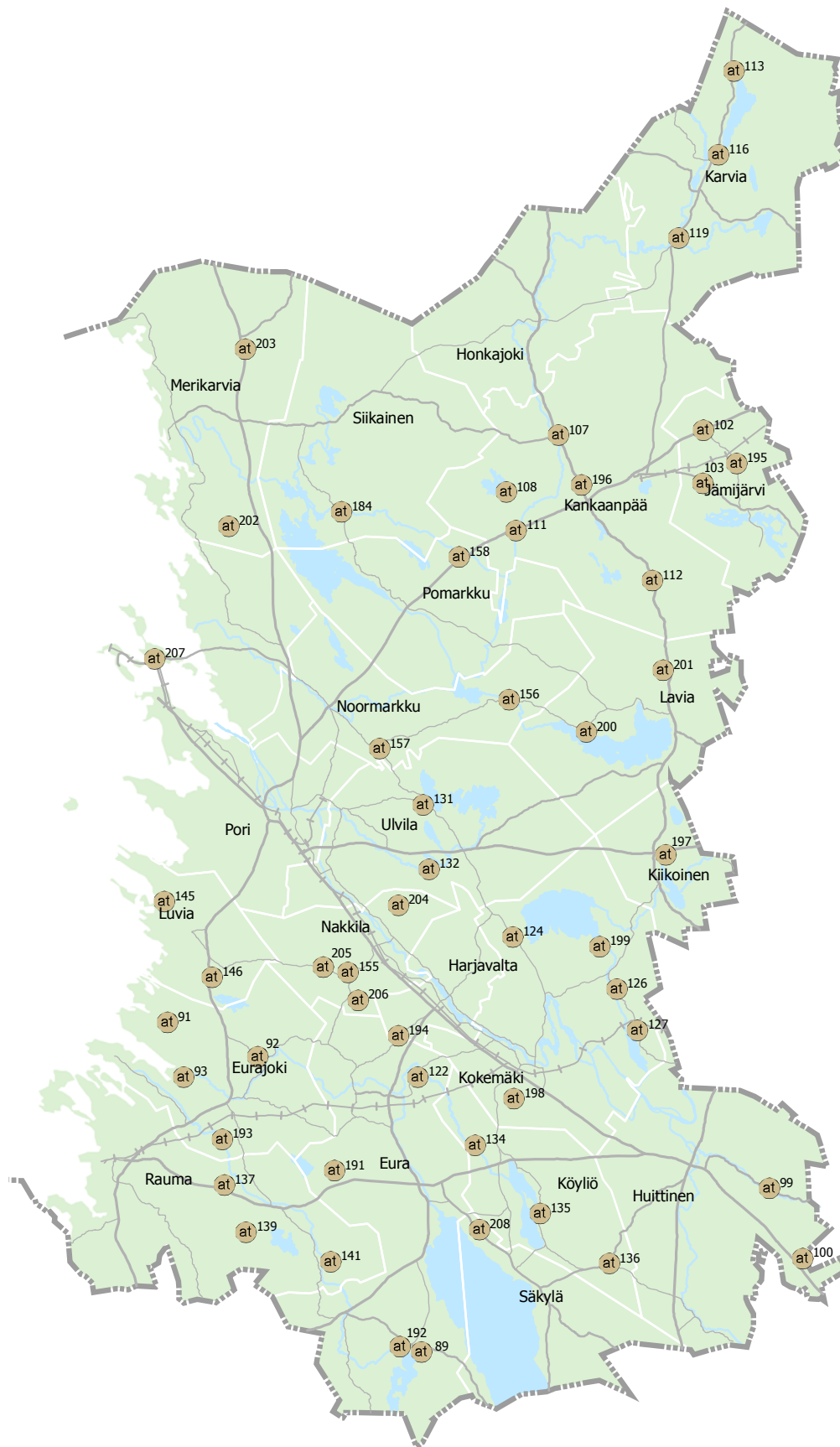
Taulukko 4

PALVELUKYLÄ (at)

KOHTTEEN NRO KARTALLA 4	SIJAINTIKUNTA VUONNA 2009	ALUEEN NIMI
89	Eura	Koskenkylä
191	Eura	Länsi-Eura
192	Eura	Honkilahti
122	Eura (Kiukainen)	Harola
91	Eurajoki	Kuivalahti
92	Eurajoki	Irjanne
93	Eurajoki	Linnamaa-Väkkärä
193	Eurajoki	Rikantila
194	Harjavalta	Hiirijärvi
99	Huittinen	Suttila
100	Huittinen	Huhtamo
102	Jämijärvi	Sydänmaa
103	Jämijärvi	Palokoski
195	Jämijärvi	Tykköo
107	Kankaanpää	Alahonkajoki
108	Kankaanpää	Venesjärvi
111	Kankaanpää	Veneskoski
112	Kankaanpää	Vihteljärvi
196	Kankaanpää	Kyynärjärvi
113	Karvia	Sara
116	Karvia	Sarvela
119	Karvia	Kantti
197	Kiikoinen	Tervahauta
124	Kokemäki	Korkeaaja
126	Kokemäki	Kauvatsa
127	Kokemäki	Jalonoja
198	Kokemäki	Tuomaala
199	Kokemäki	Sääkskoski
134	Köyliö	Tuiskula
135	Köyliö	Yttilä
136	Köyliö	Vuorenmaa
200	Lavia	Kalliala
201	Lavia	Aluskylä
145	Luvia	Niemenkylä
146	Luvia	Peränkylä
202	Merikarvia	Lammela
203	Merikarvia	Kuvaskangas
155	Nakkila	Hormisto
204	Nakkila	Kivialho
205	Nakkila	Pyssykangas
206	Nakkila	Matomäki
156	Noormarkku	Lassila
157	Noormarkku	Harjakangas
158	Pomarkku	Honkakoski
207	Pori	Lampaluoto
137	Rauma (Lappi)	Kullanperä-Ala-Kieri
139	Rauma (Lappi)	Kauklainen
141	Rauma (Lappi)	Kodiksammi
184	Siikainen	Leväsjoki
208	Säkylä	Karhusuo
131	Ulvila	Palus
132	Ulvila	Leineperi

**lukumäärä**

**52**



**Keskukset ja palvelut**

 Palvelukylä (at)

**SATAKUNNAN MAAKUNTAKAAVA**  
**Maakunnan tarkoituksenmukainen**  
**alue- ja yhdyskuntarakenne**

30.11.2009

SATAKUNTALIITTO

0 5 10 20 km



MAAKUNNAN TARJOITUKSEN MUKAINEN ALUE- JA YHDYSKUNTARAKENNE

Taulukko 5  
1(2)

TYÖPAIKKA-ALUE (TP)

KOHTEN NRO KARTALLA 5	SIJAINTIKUNTA VUONNA 2009	ALUEEN NIMI	PINTA-ALA /HA
1	Huittinen	Koskua	48
3	Kokemäki	Suokas	73
4	Merikarvia	Prasunkytö	69
5	Nakkila	Keskusta	16
17	Nakkila	Villilä	28
6	Pori	Eteläväylä	64
7	Pori	Ulasoori-Tikkula	207
8	Pori	Aittaluoto	56
9	Pori	Kartano	71
10	Pori	Riihiketo	106
11	Pori	Uusiniitty	191
16	Pori	Isojoenranta	79
12	Rauma	Äyhö	78
13	Rauma	Otanlahti	56
14	Ulvila	Friitala	186
15	Ulvila, Pori	Hannula	71
<b>yhteensä</b>			<b>1399</b>
<b>lukumäärä</b>			<b>16</b>

TEOLLISUUS- JA VARASTOIMINTOJEN ALUE (T)

KOHTEN NRO KARTALLA 5	SIJAINTIKUNTA VUONNA 2009	ALUEEN NIMI	PINTA-ALA /HA
1	Eura	Fankkee	397
2	Eura	Kautila	45
3	Eura	Kautila, itäinen	164
77	Eura (Kiukainen)	Mykora-alue	107
4	Eurajoki	Lapinjoki	310
75	Harjavalta	Sievari	233
97	Honkajoki	Kirkkokallio	217
10	Huittinen	Jokilevo	48
11	Huittinen	Takkula	49
82	Jämijärvi	Mutkala	43
13	Kankaanpää	Myllymäki	102
14	Kankaanpää	Lorvikylä	219
15	Kankaanpää	Pansiankangas	109
16	Karvia	Härkämäki	68
19	Kokemäki	Riste	29
79	Kokemäki	Peipohja	61
22	Köyliö	Ristola	53
25	Lavia	Kirkonkylä	34
26	Luvia	Takila	52
27	Luvia	Sahan alue	46
28	Merikarvia	Krookka	30
29	Merikarvia	Viikila	48
95	Merikarvia	Tuorila	40
101	Merikarvia	Keltakangas	28
32	Nakkila	Ruskila	46
61	Nakkila	Keskusta	46
84	Nakkila	Tervasmäki	117
85	Nakkila	Lammainen	48
33	Noormarkku	Länsimetsä	109
70	Noormarkku	Söörmarkku	57
72	Noormarkku, Pori	Hyvelä-Söörmarkku	270
35	Pomarkku	Kirkonkylä	57
38	Pori	Aittaluoto	112
41	Pori	Luotsinmäki	215
42	Pori	Metallikylä	92
44	Pori	Pihlava	71
45	Pori	Mäntyluoto	322
46	Pori	Tahkoluoto	32
86	Pori	Honkaluoto	301
105	Pori	Kaanaankorpi	190
48	Rauma	Uotila-Äyhö	436
23	Rauma (Lappi)	Kirkonkylä	208
54	Säkylä	Köörnummi	105
92	Säkylä	Länsi-Säkylä	191
<b>yhteensä</b>			<b>5559</b>
<b>lukumäärä</b>			<b>44</b>

MAAKUNNAN TARKOITUKSEN MUKAINEN ALUE- JA YHDYSKUNTARAKENNE

Taulukko 5  
2(2)

TEOLLISUUS- JA VARASTOTOIMINTOJEN ALUE (T1)

KOHTTEEN NRO KARTALLA 5	SIJAINTIKUNTA VUONNA 2009	ALUEEN NIMI	PINTA-ALA /HA
6	Harjavalta	Torttila	227
108	Pori	Tahkoluoto	88
50	Rauma	Keskusta	535
<b>yhteensä</b>			<b>850</b>
<b>lukumäärä</b>			<b>3</b>

TEOLLISUUS- JA VARASTOTOIMINTOJEN ALUE (t1), kohdemerkinnällä osoitetut alle 10 ha:n alueet

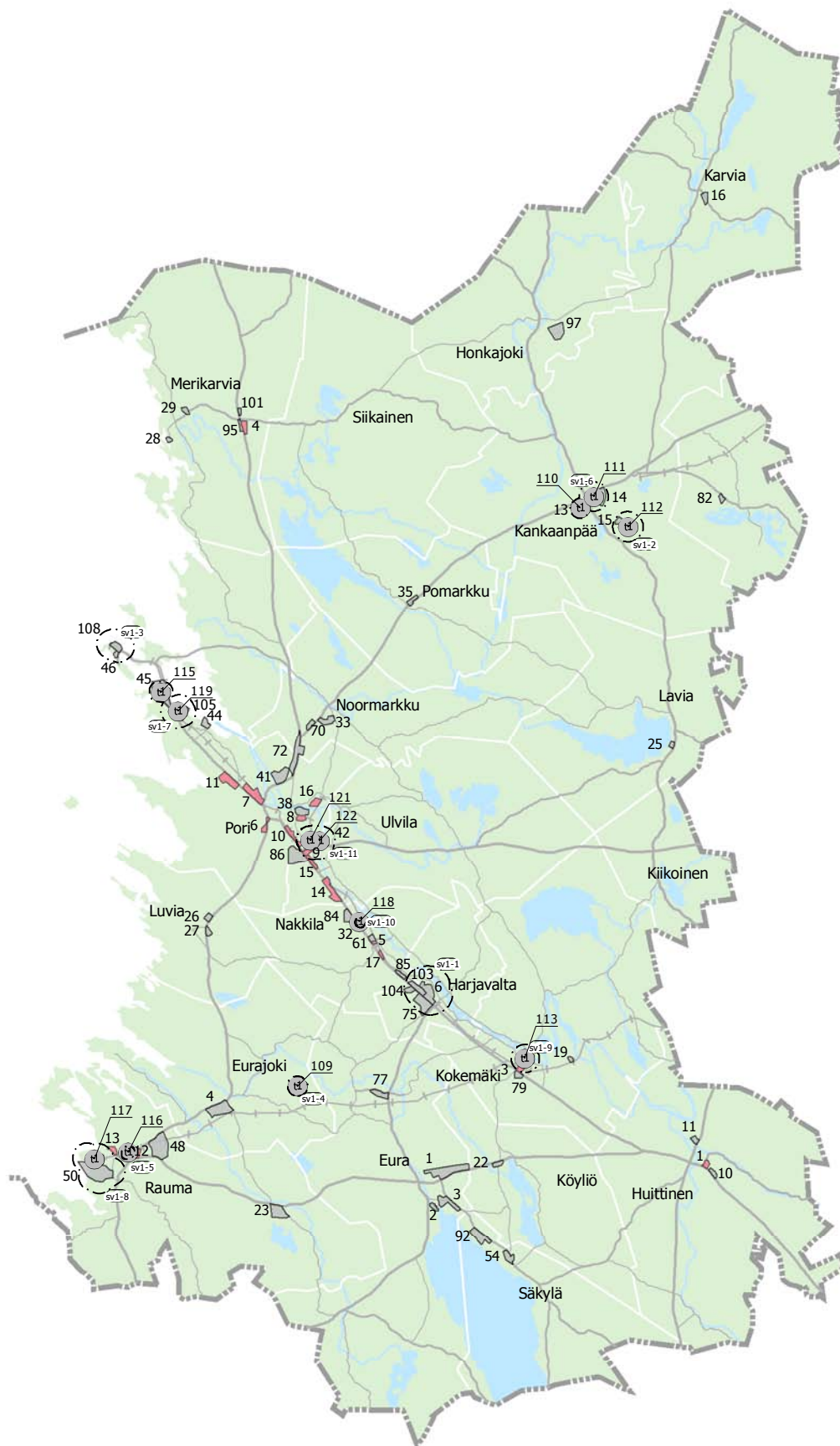
KOHTTEEN NRO KARTALLA 5	SIJAINTIKUNTA VUONNA 2009	ALUEEN NIMI
109	Eurajoki	Sydänmaa
110	Kankaanpää	Myllymäki
111	Kankaanpää	Lorvikylä
112	Kankaanpää	Pansiankangas
113	Kokemäki	Haanoja
118	Nakkila	Ruskila
115	Pori	Mäntyluoto
119	Pori	Kaanaankorpi
121	Pori	Metallikylä
122	Pori	Metallikylä II
116	Rauma	Keskusta
117	Rauma	Isometsä
<b>lukumäärä</b>		<b>12</b>

TEOLLISUUS- JA VARASTOTOIMINTOJEN ALUE (T2)

KOHTTEEN NRO KARTALLA 5	SIJAINTIKUNTA VUONNA 2009	ALUEEN NIMI	PINTA-ALA /HA
103	Harjavalta	Ratala	116
104	Harjavalta	Lammaistensuo	59
<b>yhteensä</b>			<b>175</b>
<b>lukumäärä</b>			<b>2</b>

VAARALLISIA KEMIKAALEJA VALMISTAVAN TAI VARASTOIVAN LAITOKSEN SUOJAVYÖHYKE (sv1)

KOHDE MERKKI KARTALLA 5	SIJAINTIKUNTA VUONNA 2009	ALUEEN NIMI
sv1-4	Eurajoki	Kekkilä Oy
sv1-1	Harjavalta	Torttila
sv1-6	Kankaanpää	Keskusta, itäinen
sv1-2	Kankaanpää	Pansiankangas
sv1-9	Kokemäki	Haanoja
sv1-10	Nakkila	Ruskila
sv1-11	Pori	Kuparipuisto
sv1-7	Pori	Kaanaa
sv1-3	Pori	Tahkoluoto
sv1-8	Rauma	Keskusta
sv1-5	Rauma	Keskusta
<b>lukumäärä</b>		<b>11</b>



**Elinkeinoelämän toimintaedellytysten turvaamista varten varatut alueet**

- Työpaikka-alue (TP)
- Teollisuus- ja varastoalue (T, T1, T2)
- t1 Teollisuus- ja varastoalue (t1), kohde alle 10 ha
- Suojavyöhyke (sv1)

**SATAKUNNAN MAAKUNTAKAAVA**

**Maakunnan tarkoituksenmukainen alue- ja yhdyskuntarakenne**

30.11.2009, tark. 14.4.2014

**SATAKUNTALIITTO**

0 5 10 20 km



MAAKUNNAN TARJOITUKSEN MUKAINEN ALUE- JA YHDYSKUNTARAKENNE

Taulukko 6

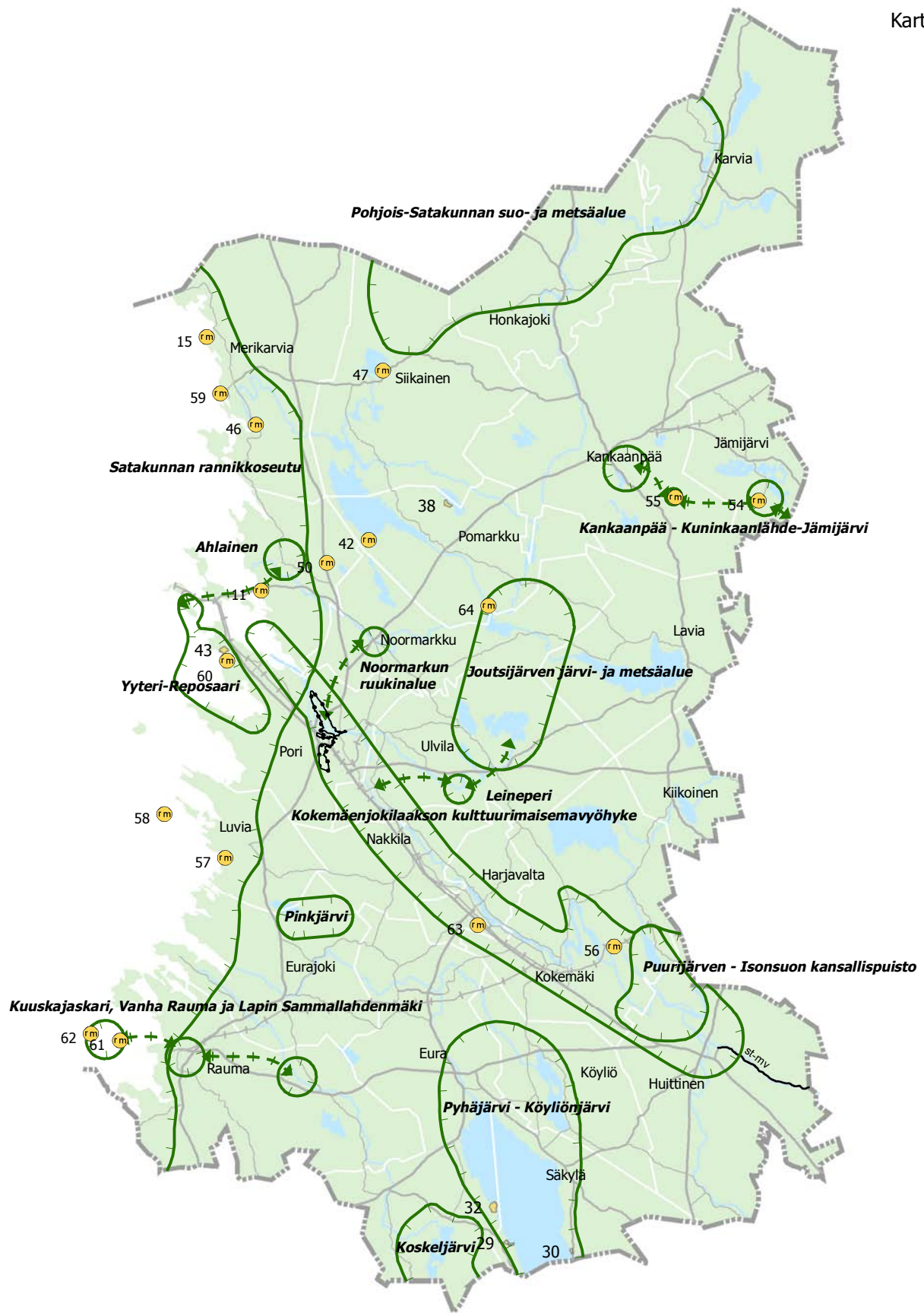
MATKAILUPALVELUJEN ALUE (RM)

KOHTEN NRO KARTALLA 6	SIJAINTIKUNTA VUONNA 2009	ALUEEN NIMI	PINTA-ALA /HA
32	Eura	Sieravuori	83
38	Pomarkku	Kunviikinniemi	41
43	Pori	Yyteri	53
29	Säkylä	Haukkavuori	34
30	Säkylä	Loma-Säkylä	15
<b>yhteensä</b>			<b>226</b>
<b>lukumäärä</b>			<b>5</b>

MATKAILUPALVELUJEN ALUE (rm), kohdemerkinnällä osoitetut alle 10 ha:n alueet

KOHTEN NRO KARTALLA 6	SIJAINTIKUNTA VUONNA 2009	ALUEEN NIMI
63	Harjavalta	Hiittenharju
54	Jämijärvi	Jämi
55	Kankaanpää	Kuninkaanlähde
56	Kokemäki	Vihatussaari
57	Luvia	Laitakari
58	Luvia	Ryöväskeeri
15	Merikarvia	Lankosluoto
46	Merikarvia	Koivuniemi
59	Merikarvia	Mericamping
42	Pomarkku	Lomakallio
64	Pomarkku	Riuttansalmi
11	Pori	Hööholma
50	Pori	Lampinkoski
60	Pori	Yyterin lomakylä
61	Rauma	Kuusajaskari
62	Rauma	Kylmäpihlaja
47	Siikainen	Etelänpää
<b>lukumäärä</b>		<b>17</b>





### Matkailualueet

- Matkailupalvelujen alue (RM)
- r  
m Matkailupalvelujen alue, kohde alle 10 ha
- Matkailun kehittämisvyöhyke (mv1, mv2, mv3)
- Matkailun ja virkistyskehtämisen yhteistarve
- Kansallinen kaupunkipuisto (kp)
- Matkailutie (st-mv)

### SATAKUNNAN MAAKUNTAKAAVA

#### Maakunnan tarkoituksenmukainen alue- ja yhdyskuntarakenne

30.11.2009

SATAKUNTALIITTO

0 5 10 20 km





MAAKUNNAN TARKOITUKSEN MUKAINEN ALUE- JA YHDYSKUNTARAKENNE

Taulukko 7  
1(2)

MAISEMALLISESTI ARVOKAS PELTOALUE (MA)

KOHTTEEN NRO KARTALLA 7	SIJAINTIKUNTA VUONNA 2009	ALUEEN NIMI	PINTA-ALA /HA
348	Eura	Sorkkinen	37
349	Honkajoki	Uusi-Honko	31
350	Kiikoinen	Tervahauta	141
351	Kokemäki	Ylistaro	82
352	Nakkila	Villiä	22
353	Nakkila	Ruskila	70
354	Ulvila	Kullaan kirkonkylä	161
355	Ulvila	Leineperi	187
356	Ulvila	Ravani	125
357	Ulvila	Vanhakylä	149
360	Ulvila	Suosmeri	276
<b>yhteensä</b>			<b>1282</b>
<b>lukumäärä</b>			<b>11</b>

MAA- JA METSÄTALOUSVALTAINEN ALUE, JOLLA ON ERITYISIÄ YMPÄRISTÖARVOJA (MY)

KOHTTEEN NRO KARTALLA 7	SIJAINTIKUNTA VUONNA 2009	ALUEEN NIMI	PINTA-ALA /HA
240	Eura	Vaaljärvi	141
301	Eura	Ritakallio	10
14	Eura, Harjavalta, Nakkila	Kaunismäki	59
8	Eurajoki	Marjakari	68
9	Eurajoki	Irjanteenharju	13
302	Eurajoki	Keskiskarra	82
12	Harjavalta, Nakkila	Paratiisi	20
113	Honkajoki	Kiviharju-Tarrunkorpi	132
17	Huittinen	Huhtamonharju	29
173	Huittinen (Vampula)	Lyytinmäki	26
334	Huittinen (Vampula)	Palojoen Pitkäkoski	20
247	Huittinen, Kokemäki	Kansallispuiston jokiranta-alueet	86
151	Kankaanpää	Narvi	148
306	Kankaanpää	Jyränlahti-Mateenlammi	94
308	Kankaanpää, Pomarkku	Mateenkeidas	60
309	Kankaanpää, Siikainen	Vääräneva-Housulammi	95
23	Karvia	Mustajärvi	323
31	Kokemäki	Orjapaaden alue	34
38	Kokemäki	Matinjärvi-Kolmikoura	101
310	Kokemäki	Oittinen	55
313	Köyliö	Köyliön konsilot	50
236	Lavia	Saari-Kinturi	24
316	Luvia	Isolampoori	36
317	Luvia	Kolimäki	19
318	Luvia	Siikkari	17
161	Merikarvia	Merikarvianjoki	601
319	Merikarvia	Kakkurinneva	18
52	Noormarkku	Iso- ja Vähä-Invatna	47
53	Noormarkku	Kyläjärvi-Vattenkikoski	11
320	Noormarkku	Kuollejoki-Poosjoki	50
235	Pomarkku	Papinlamminkeidas	22
58	Pori	Pohjajoki	419
60	Pori	Rottajärvi	10
242	Pori	Landskata	91
322	Pori	Holampijärvi	20
324	Pori	Viikerin kalliot	39
325	Pori	Lampinkoski	29
125	Pori, Noormarkku	Viikerinjojan latva	21
162	Pori, Noormarkku	Eteläjoki	425
326	Pori, Noormarkku	Kivijärvi	87
327	Pori, Ulvila	Rottasuon kalliot	32
138	Rauma	Nihattulan kallioalue	38
139	Rauma	Pask-Aikko-Kivi-Reksaari-Nousiainen	26
328	Rauma	Humalkari	14
74	Siikainen	Kalliokoski	20
329	Siikainen	Kivikangas-Karjaluoto-Isoluoto	138
330	Siikainen	Kolmihaaranneva	53
331	Siikainen, Merikarvia	Porrasneva	273

MAAKUNNAN TARKOITUKSEN MUKAINEN ALUE- JA YHDYSKUNTARAKENNE

Taulukko 7  
2(2)

KOHTTEEN NRO KARTALLA 7	SIJAINTIKUNTA 2009	VUONNA	ALUEEN NIMI	PINTA-ALA /HA
75	Säkylä		Haukkavuori	41
332	Säkylä		Isosuo	39
359	Säkylä		Isosuo	178
117	Ulvila		Rantalankallio	12
333	Ulvila		Tokonsuo	48
<b>yhteensä</b>				<b>4544</b>
<b>lukumäärä</b>				<b>53</b>

MAA- JA METSÄTALOUSVALTAINEN ALUE, JOLLA ON ERITYISIÄ YMPÄRISTÖARVOJA (my)  
kohde merkinnällä osoitetut alle 10 ha:n alueet

KOHTTEEN NRO KARTALLA 7	SIJAINTIKUNTA 2009	VUONNA	ALUEEN NIMI	PINTA-ALA /HA
7	Eura		Röyskä	
304	Honkajoki		Pitkälänlehto	
305	Honkajoki		Vahokoski	
307	Kankaanpää		Vehkonevan metsä	
311	Kokemäki		Linnavuoren lehtoalue	
312	Kokemäki		Maa-Krankki ja Selkä-Krankki	
83	Luvia		Nokari	
120	Luvia		Aaltosuon puronvarsi	
315	Luvia		Sassilan lehto	
314	Rauma (Lappi)		Salajoenvuori	
78	Säkylä		Muurinmulkaus	
<b>lukumäärä</b>				<b>11</b>

MAA- JA METSÄTALOUSVALTAINEN ALUE, JOLLA ON ERITYISTÄ MERKITYSTÄ  
PUOLUSTUSVOIMIEN TOIMINNAN KANNALTA (M1)

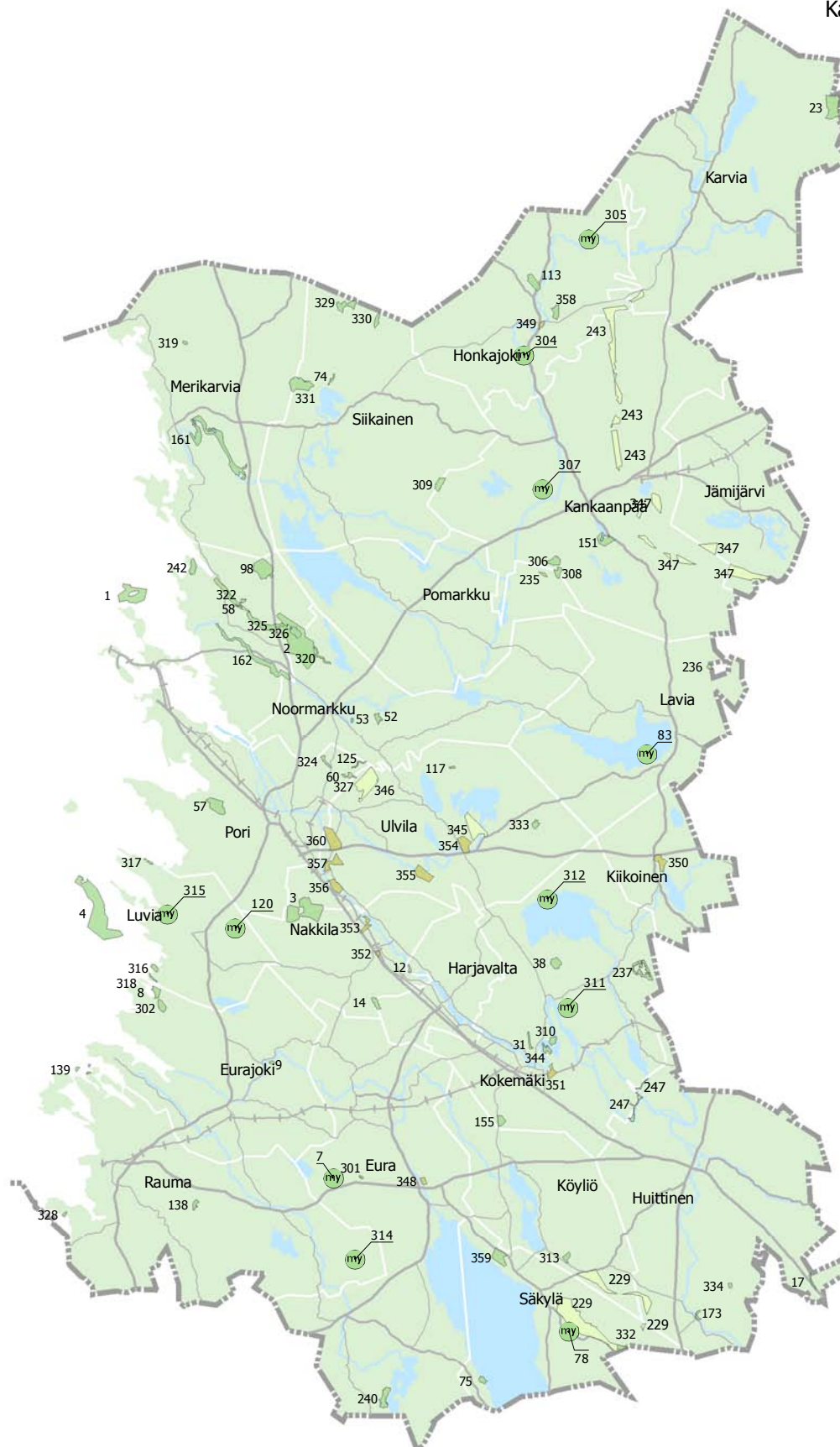
KOHTTEEN NRO KARTALLA 7	SIJAINTIKUNTA 2009	VUONNA	ALUEEN NIMI	PINTA-ALA /HA
243	Honkajoki, K-pää, Karvia		Pohjankankaan ympäristö	910
347	Kankaanpää		Hämeenkaan ympäristö	845
229	Köyliö, Säkylä, Huittinen		Säkylänharjun ympäristö	1500
<b>yhteensä</b>				<b>3255</b>
<b>lukumäärä</b>				<b>3</b>

MAA- JA METSÄTALOUSVALTAINEN ALUE, JOLLA ON MERKITYSTÄ OPETUSMETSÄNÄ (M2)

KOHTTEEN NRO KARTALLA 7	SIJAINTIKUNTA 2009	VUONNA	ALUEEN NIMI	PINTA-ALA /HA
345	Ulvila		Joutsijärvi	313
346	Ulvila		Rajakorpi	449
<b>yhteensä</b>				<b>762</b>
<b>lukumäärä</b>				<b>2</b>

MAA- JA METSÄTALOUSVALTAINEN ALUE, JOLLA ON ERITYISTÄ ULKOILUN OHJAAMISTARVETTA (MU)

KOHTTEEN NRO KARTALLA 7	SIJAINTIKUNTA 2009	VUONNA	ALUEEN NIMI	PINTA-ALA /HA
358	Honkajoki		Murhimäki	86
155	Kokemäki		Pitkälänlehto	71
237	Kokemäki		Lievijärvi	175
344	Kokemäki		Hassalanniemi	56
4	Luvia		Luvian saaristo	1108
3	Nakkila, Ulvila		Massin alue	633
2	Noormarkku, Pori		Poosjoen alue	1075
1	Pori		Gummandoora ym	400
57	Pori		Preiviikinkangas	220
98	Pori		Uksjärvi	313
<b>yhteensä</b>				<b>4137</b>
<b>lukumäärä</b>				<b>10</b>



### Maa- ja metsätalousalueet

- Maa- ja metsätalousvaltainen alue (M1, M2)
- Maisemallisesti arvokas peltoalue (MA)
- Maa- ja metsätalousvaltainen alue, jolla on erityistä ulkoilun ohjaamistarvetta (MU)
- Maa- ja metsätalousvaltainen alue, jolla on erityisiä ympäristöarvoja (MY)
- my Maa- ja metsätalousvaltainen alue, erityisiä ympäristöarvoja (my), kohde alle 10 ha

### SATAKUNNAN MAAKUNTAKAAVA

#### Maakunnan tarkoituksenmukainen alue- ja yhdyskuntarakenne

30.11.2009

SATAKUNTALIITTO

0 5 10 20 km



**MAAKUNNAN TARKOITUKSEN MUKAINEN ALUE- JA YHDYSKUNTARAKENNE**

Taulukko 8

**PUOLUSTUSVOIMIEN ALUE (EP)**

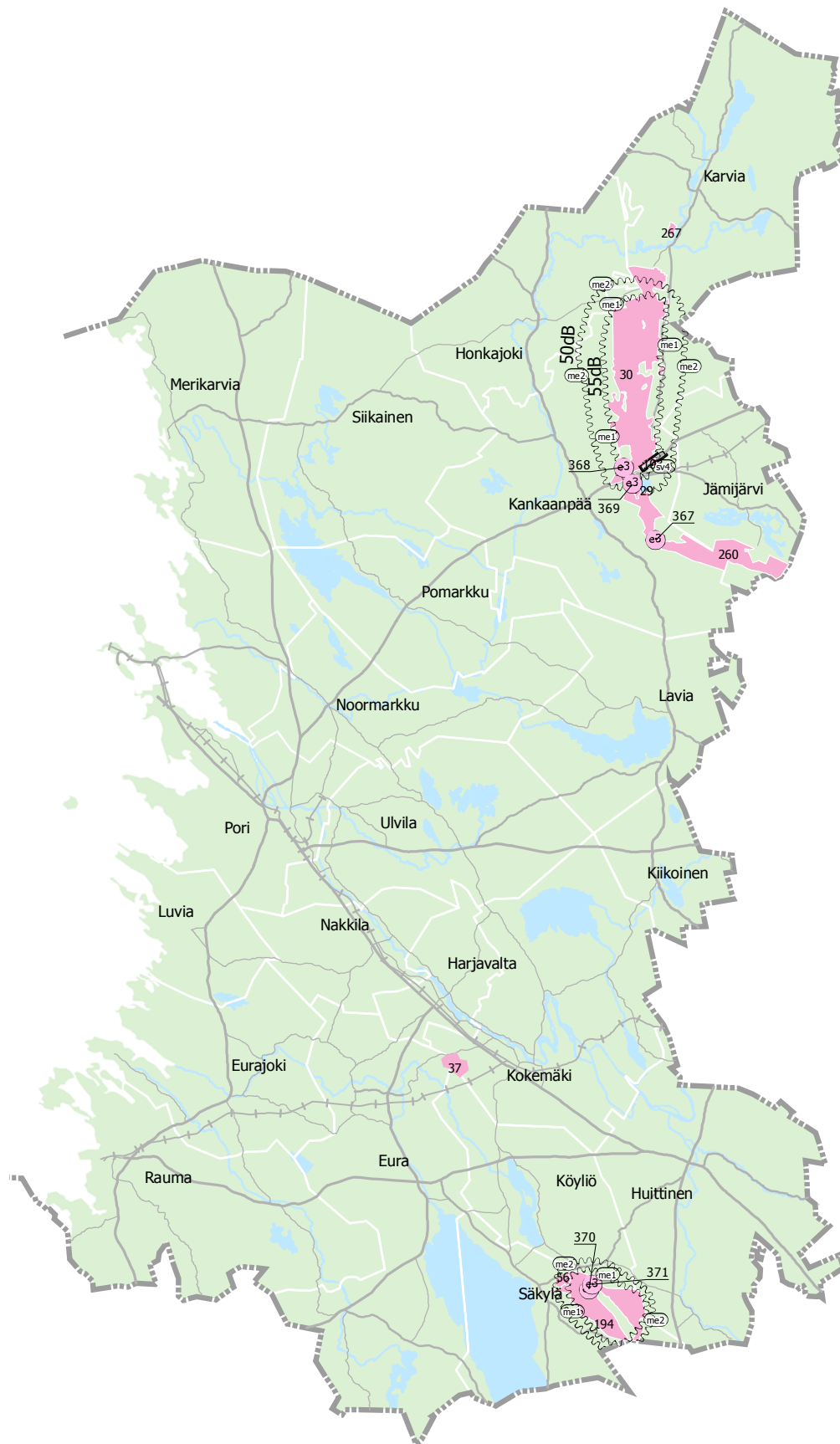
KOHTTEEN NRO KARTALLA 8	SIJAINTIKUNTA VUONNA 2009	ALUEEN NIMI	PINTA-ALA /HA
29	Kankaanpää	Niinisalo	134
37	Kokemäki, Eura, Köyliö	Piikajärvi	494
56	Säkylä	Huovrinne	166
<b>yhteensä</b>			<b>794</b>
<b>lukumäärä</b>			<b>3</b>

**AMPUMA- JA HARJOITUSALUE (EAH)**

KOHTTEEN NRO KARTALLA 8	SIJAINTIKUNTA VUONNA 2009	ALUEEN NIMI	PINTA-ALA /HA
30	Honkajoki, Kankaanpää, Karvia	Pohjankangas	9118
194	Huittinen, Köyliö, Säkylä	Säkylänharju	3541
260	Jämijärvi, Kankaanpää	Hämeen kangas	3801
267	Karvia	Kantinkangas	100
<b>yhteensä</b>			<b>16560</b>
<b>lukumäärä</b>			<b>4</b>

**PUOLUSTUSVOIMIEN AMPUMARATA (e3), kohdemerkinnällä osoitetut alle 10 ha:n alueet**

KOHTTEEN NRO KARTALLA 8	SIJAINTIKUNTA VUONNA 2009	ALUEEN NIMI
367	Kankaanpää	Hämeen kangas
368	Kankaanpää	Mustakeidas
369	Kankaanpää	Niinisalo
370	Säkylä	Säkylänharju
371	Säkylä	Säkylänharju
<b>lukumäärä</b>		<b>5</b>



**Maanpuolustus**


- Puolustusvoimien alue (EP)
- Ampuma- ja harjoitusalue (EAH)
- Lentoliikenteen alue, maantietukikohta (LL1)
- e3 Puolustusvoimien ampumarata ja ampumahihtostadion (e3)
- Maantietukikohdan suojavyöhyke (sv4)
- Melualue (me1, me2)

**SATAKUNNAN MAAKUNTAKAAVA**

**Maakunnan tarkoituksenmukainen alue- ja yhdyskuntarakenne**

30.11.2009

SATAKUNTALIITTO



ALUEIDEN KÄYTÖN EKOLOGINEN KESTÄVYYS

Taulukko 9

NATURA 2000-VERKOSTON ALUE

KOHTTEEN NRO KARTALLA 9	SIJAINTIKUNTA VUONNA 2005	ALUEEN NIMI	ALUETYYPPI	PINTA-ALA /HA
F10200059	Alastaro, Oripää, Säskylä, Vampula	Säskylänharju	SCI	6
F10200059	Alastaro, Oripää, Säskylä, Vampula	Säskylänharju	SCI	1004
F10200059	Alastaro, Oripää, Säskylä, Vampula	Säskylänharju	SCI	15
F10200026	Eura	Harolanlahti	SPA/SCI	343
F10200099	Eura, Laitila	Iso-Hölo, Liesrahka	SPA/SCI	157
F10200097	Eura, Laitila, Mynämäki	Koskeljärvi	SPA/SCI	1543
F10200161	Eura, Säskylä, Ylane	Pyhäjärvi	SPA/SCI	13958
F10200009	Eurajoki	Lastensuo	SCI	279
F10200078	Eurajoki	Pinkjärvi	SCI	1681
F10200174	Eurajoki	Vuonjärvi	SCI	24
F10200087	Eurajoki, Harjavalta, Kiukainen	Huhdansuo - Kakkeriansuo	SCI	365
F10200073	Eurajoki, Rauma	Rauman saaristo	SCI	5331
F10200045	Harjavalta, Nakkila	Pirilänkosi	SCI	147
F10200130	Honkajoki, Kauhajoki	Karvianjoen kosket	SCI	80
F10200021	Honkajoki, Siikainen, Isojoki	Haapakeidas	SPA/SCI	3613
F10200049	Huittinen	Vanhakoski	SCI	101
*F10200001	Huittinen, Kokemäki, Äetsä	Puurijärvi - Isosuon kansallispuisto	SCI	3204
F10200148	Huittinen, Kokemäki, Äetsä	Kokemaenjoki	SCI	188
*F10200149	Huittinen, Kokemäki, Äetsä	Puurijärvi - Isosuo	SPA	3431
F10200094	Huittinen, Punkalaidun	Punkalaitumen Isosuo	SCI	52
F10800001	Isojoki, Kauhajoki, Honkajoki	Lauhanvuori	SCI	55
F10200024	Jämijärvi, Kankaanpää, Ikaalinen	Hämeen kangas	SCI	4126
F10200023	Kankaanpää	Sinahmi	SCI	467
F10200022	Kankaanpää, Karvia	Pohjankangas	SCI	3832
F10200029	Karvia	Suomijärvi	SPA	382
F10200137	Karvia	Jäkäläneva - Isonneva	SCI	345
F10200155	Karvia	Pitkäniemenkeidas	SCI	802
F10200156	Karvia	Rastiaisneva	SCI	311
F10200189	Karvia, Parkano	Horjunkeidas	SCI	186
*F10800002	Kauhajoki, Karvia, Honkajoki	Kauhaneva - Pohjankangas	SPA	2770
*F10800003	Kauhajoki, Karvia, Honkajoki	Kauhaneva - Pohjankangas	SCI	2754
F10318001	Kiikoinen	Kiikoisten metsä	SCI	23
F10318002	Kiikoinen	Kuorsumaanjärvi	SPA	226
F10200032	Köyliö	Köyliönjärvi	SPA/SCI	296
F10200157	Lavia, Suodenniemi	Lavijärven - Palojärven kalliot	SCI	58
F10200074	Luvia	Luvian saaristo	SPA/SCI	7602
F10200163	Luvia	Porsmusansuo	SCI	21
F10200017	Merikarvia	Kukilankeidas	SCI	332
F10200018	Merikarvia	Mankaneva	SCI	454
F10200033	Merikarvia	Kasalanjokisuu	SCI	1061
F10200077	Merikarvia	Ouran saaristo	SCI	3073
F10200123	Merikarvia	Kalafjälli	SCI	25
F10200075	Merikarvia, Pori	Gummandooran saaristo	SPA/SCI	3294
F10200076	Merikarvia, Pori	Pooskerin saaristo	SPA/SCI	3151
F10200131	Merikarvia	Merikarvian laitumet	SCI	14
F10200019	Noormarkku	Pitkäsuo	SCI	448
F10200034	Noormarkku, Pomarkku	Poosjärvi	SPA	794
F10200035	Noormarkku, Pomarkku	Inhottujärvi	SPA	604
F10200079	Noormarkku, Pori	Kokemaenjoen suisto	SPA/SCI	2884
F10336004	Parkano, Karvia	Häädetkeidas	SCI	381
F10200101	Pomarkku	Isonneva	SCI	934
*F10200080	Pori	Preiviikinlahti	SCI	5553
F10200081	Pori	Kuuminaistenniemi	SCI	252
*F10200151	Pori	Preiviikinlahti	SPA	4613
F10200002	Rauma	Rauman diabaasialue	SCI	73
F10200031	Rauma, Laitila, Pyhäranta	Otajärvi	SPA/SCI	112
F10200039	Siikainen	Niemijärvi - Itäjärvi	SPA	738
F10200158	Siikainen	Matovuori	SCI	51
F10200138	Ulvila	Palanut kangas	SCI	18
F10200143	Ulvila	Kaasmakunmäki	SCI	14
F10200014	Ulvila, Lavia	Rimpisuo - Siikelisuo	SCI	584

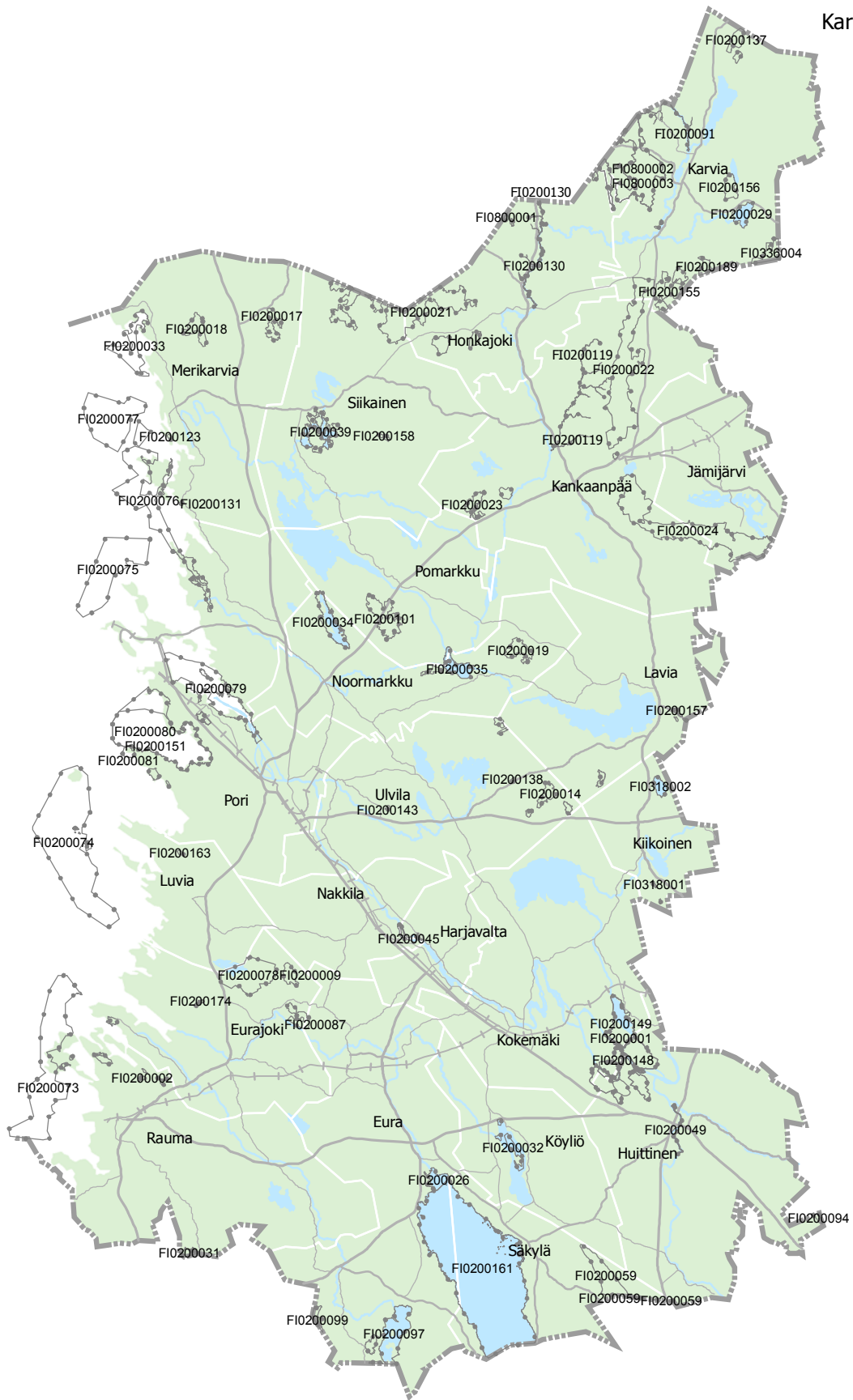
yhteensä  
lukumäärä 89236  
61

\*F10200001, F10800003 ja F10200151 sisältyvät myös F10200149, F10800002, F10200080 pinta-aloihin.



NATURA 2000-VERKOSTON UOMA

KOHTTEEN NRO KARTALLA 9	SIJAINTIKUNTA VUONNA 2005	ALUEEN NIMI	PITUUS / KM
F10200091	Karvia, Kauhajoki	Karvian luomat	22
F10200130	Honkajoki, Kauhajoki	Karvianjoen kosket	12
F10200119	Kankaanpää	Pukanluoma	45

lukumäärä 3



### Luonnonsuojelun kannalta merkittävät alueet, Natura 2000 -verkoston alueet ja uomat

-  Natura 2000 -verkoston alue
-  Natura 2000 -verkostoon kuuluva uoma

### SATAKUNNAN MAAKUNTAKAAVA

#### Alueiden käytön ekologinen kestävyys

30.11.2009

SATAKUNTALIITTO

0 5 10 20 km



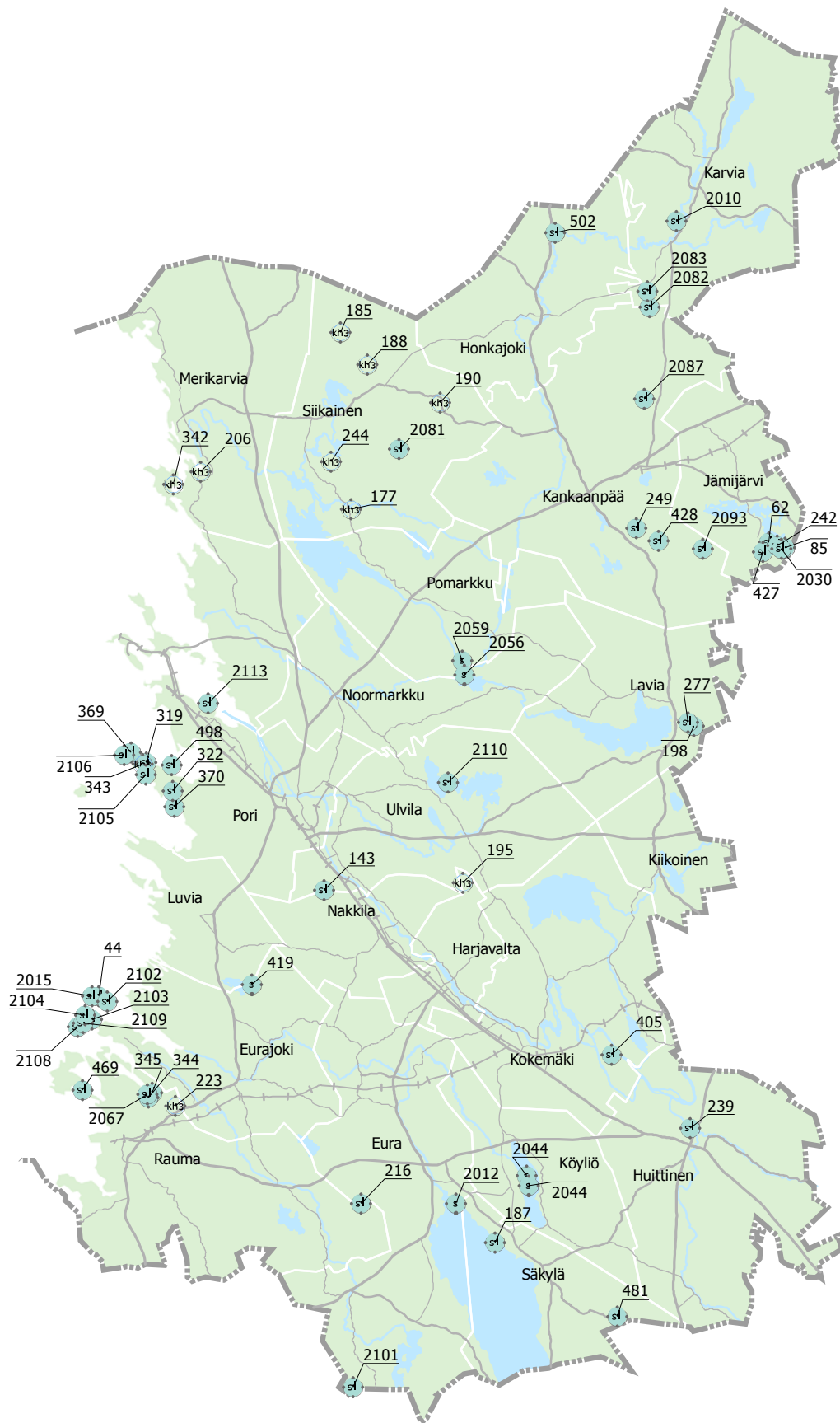
NATURA 2000 -VERKOSTON ALUE, kohdemerkinnällä kaavakartalla osoitetut alle 10 ha:n alueet

KOHTEN NRO KARTALLA 10	SIJAINTIKUNTA VUONNA 2009	ALUEEN NIMI	NATURA NRO
2012	Eura	Uusiluoto-Lohiluoma	FI0200026
2101	Eura	Kirvessuo	FI0200096
216	Eura, Rauma (Lappi)	Salajärven itäpuolinen korpi	FI0200191
44	Eurajoki	Iso Pyrekari	FI0200073
419	Eurajoki	Pinkjärvi	FI0200078
2015	Eurajoki	Lännenkivet	FI0200073
2102	Eurajoki	Vähä Pyrekari	FI0200073
2103	Eurajoki	Puolivesi- ja Ruokkarta ym	FI0200073
2104	Eurajoki	Rauman pohj. ulkosaaristo	FI0200073
195	Harjavalta	Vaajalan laitumet	FI0200176
502	Honkajoki	Rakennuskoski	FI0200130
239	Huittinen	Pappilanniemi	FI0200049
62	Jämijärvi	Narvin ja Kylämyllyn uhrilähteet	FI0200024
85	Jämijärvi	Mielahden lähteet	FI0200024
242	Jämijärvi	Krupulahden lähteikkö	FI0200024
427	Jämijärvi	Niiniharjun lehmuksiintymä	FI0200024
2030	Jämijärvi	Koivistonharjun lähde	FI0200024
249	Kankaanpää	Pansian lähde ja puronvarsi	FI0200024
428	Kankaanpää	Kuninkaanlähde	FI0200024
2087	Kankaanpää	Karhulankeitaan lähteet	FI0200022
2093	Kankaanpää	Mustakeitaan lähde	FI0200024
2082	Kankaanpää, Karvia	Rummunlähteet	FI0200022
2010	Karvia	Lähdekorpi	FI0200022
2083	Karvia	Ritanevan lähde	FI0200022
405	Kokemäki	Kiittäreen korvet	FI0200178
2044	Köyliö	Kirkkosaari I	FI0200032
2044	Köyliö	Kirkkosaari II	FI0200032
198	Lavia	Velhonvitun putous	FI0200157
277	Lavia	Markkulankorven purolehto	FI0200157
206	Merikarvia	Kantolan laitumet	FI0200131
342	Merikarvia	Veikkolan laitumet	FI0200131
143	Nakkila, Ulvila	Protson lettosuo	FI0200182
2056	Noormarkku	Ruohokari	FI0200035
2059	Pomarkku	Riuttansalmi	FI0200035
319	Pori	Julukari	FI0200151
322	Pori	Kuuminaisten letto	FI 0200081
343	Pori	Hevoskarin laitumet	FI0200081
369	Pori	Puskuurinkari	FI0200151
370	Pori	Rengaskari-Trolloori	FI 0200081
498	Pori	Kakkuri	FI0200151
2105	Pori	Kuuminaisten lounaisranta	FI 0200081
2106	Pori	Truutholma	FI0200080
2113	Pori	Koivusaaret	FI0200059
223	Rauma	Rauman ladun majan kallioketo	FI0200002
344	Rauma	Orkonmäki	FI0200002
345	Rauma	Rannanvuori	FI0200002
469	Rauma	Puuvallinkanaali	FI0200073
2067	Rauma	Rauman diabaasialue	FI0200002
2108	Rauma	Puskakari ja Puskakarta ym	FI0200073
2109	Rauma	Ruskikarta ym	FI0200073
177	Siikainen	Ruohomäen laitumet	FI0200147
185	Siikainen	Pihlajamäen laitumet	FI0200147
188	Siikainen	Ylisentalon laitumet	FI0200147
190	Siikainen	Koskelan laitumet	FI0200147
244	Siikainen	Siikilän laitumet	FI0200147
2081	Siikainen	Matovuori	FI0200158
187	Säkylä	Mustasaari	FI0200161
481	Säkylä	Alhonkulman konsilot	FI0200059
2110	Ulvila	Järventausta	FI0200180




lukumäärä

59





**Luonnonsuojelun kannalta merkittävät alueet,  
Suojelualueet,  
Natura 2000 -verkosto, kohteet alle 10 ha**

-  Natura 2000 -verkostoon kuuluva suojelualue (s)
-  Natura 2000 -verkostoon kuuluva luonnonsuojelualue (sl)
-  Natura 2000 -verkostoon kuuluva perinnemaisema (kh3)

**SATAKUNNAN MAAKUNTAKAAVA**

**Alueiden käytön  
ekologinen kestävyys**

30.11.2009

SATAKUNTALIITTO

0 5 10 20 km



ALUEIDEN KÄYTÖN EKOLOGINEN KESTÄVYYS

Taulukko 11

1(2)

SUOJELUALUE (S)

KOHTTEEN NRO KARTALLA 11	SIJAINTIKUNTA VUONNA 2009	ALUEEN NIMI	PINTA-ALA /HA	NATURA NRO
214	Eura	Pitkäjärvi	37	
221	Eura	Väsönsuo	73	
2011	Eura	Laustinrahka	159	
2014	Eura	Koskeljärvi	117	FI0200097
37	Eurajoki	Kämpän lehtoalue	15	
228	Harjavalta, Kokemäki	Pitkäjärvi	196	
2019	Harjavalta, Nakkila	Kukonharja-Lammaisen	20	FI0200045
233	Honkajoki	Lettokeidas	30	
2022	Honkajoki	Vahokeidas	65	
2020	Honkajoki, Karvia	Polvenkeidas	140	
240	Huittinen	Suvisuo	42	
2024	Huittinen	Loimijoki	63	FI0200049
60	Jämijärvi	Pitkälähti	22	
2027	Jämijärvi	Mertiöjärvi	42	
67	Kankaanpää	Vääräneva	23	
247	Kankaanpää	Kyynärjärvi	56	
252	Kankaanpää	Silokeidas	20	
254	Kankaanpää	Venesjärvi	140	
2034	Kankaanpää	Taulunkylän suolähteet (2 aluetta)	48	
59	Kankaanpää, Jämijärvi	Kommokeidas	167	
2035	Kankaanpää, Pomarkku	Suolootikko	29	
80	Karvia	Alkkianeva	100	
2038	Kiikoinen	Pikku Rukajärvensuo	37	
410	Kokemäki	Sääksiluoto-Marjaluoto-Maasalo-Selkäluoto	17	
412	Kokemäki	Lievijärvi	119	
503	Kokemäki	Frouvanluoto-Kukkarikko-Koivusaari-Ruoppal.	87	
105	Köyliö	Iso Kakkurinsuo	93	
2045	Köyliö	Köyliönjärven luusua	13	FI0200032
2046	Köyliö	Ruotananjärvi	15	
241	Köyliö, Huittinen	Takarahka	189	
113	Lavia	Hallinkeidas	150	
114	Lavia	Kinanneva	32	
2048	Lavia	Rautionjärvi ja ympäröivät suot	77	
375	Luvia	Luvian saaristo	3444	FI0200074
2050	Luvia	Luvian merialue	1821	FI0200074
131	Merikarvia	Ristijärvi-Kivijärvi	32	
138	Merikarvia	Leipäkarit ym	289	FI0200077
298	Merikarvia	Ouran saaristo I	367	FI0200077
299	Merikarvia	Peurainneva	144	
300	Merikarvia	Kasalanjokisuu	916	FI0200033
459	Merikarvia	Santakari-Höyterviikinkari	37	
497	Merikarvia	Ouran saaristo II	552	FI0200077
499	Merikarvia	Bruumosanlammit eli Siltaneva	126	
2051	Merikarvia	Korvenneva	58	
2079	Merikarvia, Pori	Pooskerin saaristo	2470	FI0200076
195	Nakkila	Arantilankoski	21	
142	Nakkila, Ulvila	Ruskilankoski	33	
306	Noormarkku	Alinenlammi-Lamminjärvi-Painojärvi	65	
462	Noormarkku	Noormarkun ruukki-Kannukaupunki	114	
2055	Noormarkku, Pomarkku	Poosjärvi	362	FI0200034
2054	Noormarkku, Pori	Kokemäenjoensuisto	1493	FI0200079
312	Pomarkku	Saarineva	23	
443	Pomarkku	Isojärven saaret	132	
2080	Pomarkku	Isonneva	87	
155	Pori	Pohjajoen kosket	11	
317	Pori	Haventojärvet ja Kerinjärvi	99	
2066	Pori	Preiviikinlahti	2250	FI0200080
2095	Pori	Yyteri	10	FI0200080
2096	Pori	Santakari	20	FI0200080
176	Rauma	Rauman eteläinen ulkosaaristo	2342	FI0200080
470	Rauma	Hevoskarta-Säikänniemi	14	
475	Rauma	Kalattiila	11	
501	Rauma (Lappi)	Sammallahdenmäki	38	
182	Siikainen	Vuorijärvi	63	
348	Siikainen	Kiimakeidas	22	
2071	Siikainen	Koivukorvenkulman Isonneva	69	
2073	Siikainen	Ylinenkeidas	68	

yhteensä

20039

lukumäärä

67

# ALUEIDEN KÄYTÖN EKOLOGINEN KESTÄVYYS

Taulukko 11  
2(2)

SUOJELUALUE (s), kohdemerkinnällä osoitetut alle 10 ha:n alueet

KOHTTEEN NRO KARTALLA 11	SIJAINTIKUNTA VUONNA 2009	ALUEEN NIMI	NATURA NRO
2012	Eura	Uusiluoto-Lohiluoma	FI0200026
419	Eurajoki	Pinkjärvi	FI0200078
47	Harjavalta, Kokemäki	Harjunpään selänne	
492	Huittinen (Vampula)	Palojoen (Mieronkoski) Pitkäkoski	
66	Kankaanpää	Paattikoski	
246	Kankaanpää	Kyynärjärven laskupuro	
77	Karvia	Helvetinlampi	
504	Kokemäki	Potin kalliokedot	
2044	Köyliö	Köyliönjärvi	FI0200032
2044	Köyliö	Köyliönjärvi	FI0200032
130	Merikarvia	Präänholman lampi	
368	Nakkila	Kukkaskoski	
2056	Noormarkku	Ruohokari	FI0200035
2059	Pomarkku	Riuttansalmi	FI0200035
468	Pori	Sahakoski	
387	Pori	Nielpäkinkallio	
394	Rauma	Ihamo	
383	Rauma (Lappi)	Pärkänmäki	
275	Rauma (Lappi)	Kattilavuoren rinnelehto	

**lukumäärä 19**

SUOJELTAVA UOMA (s)

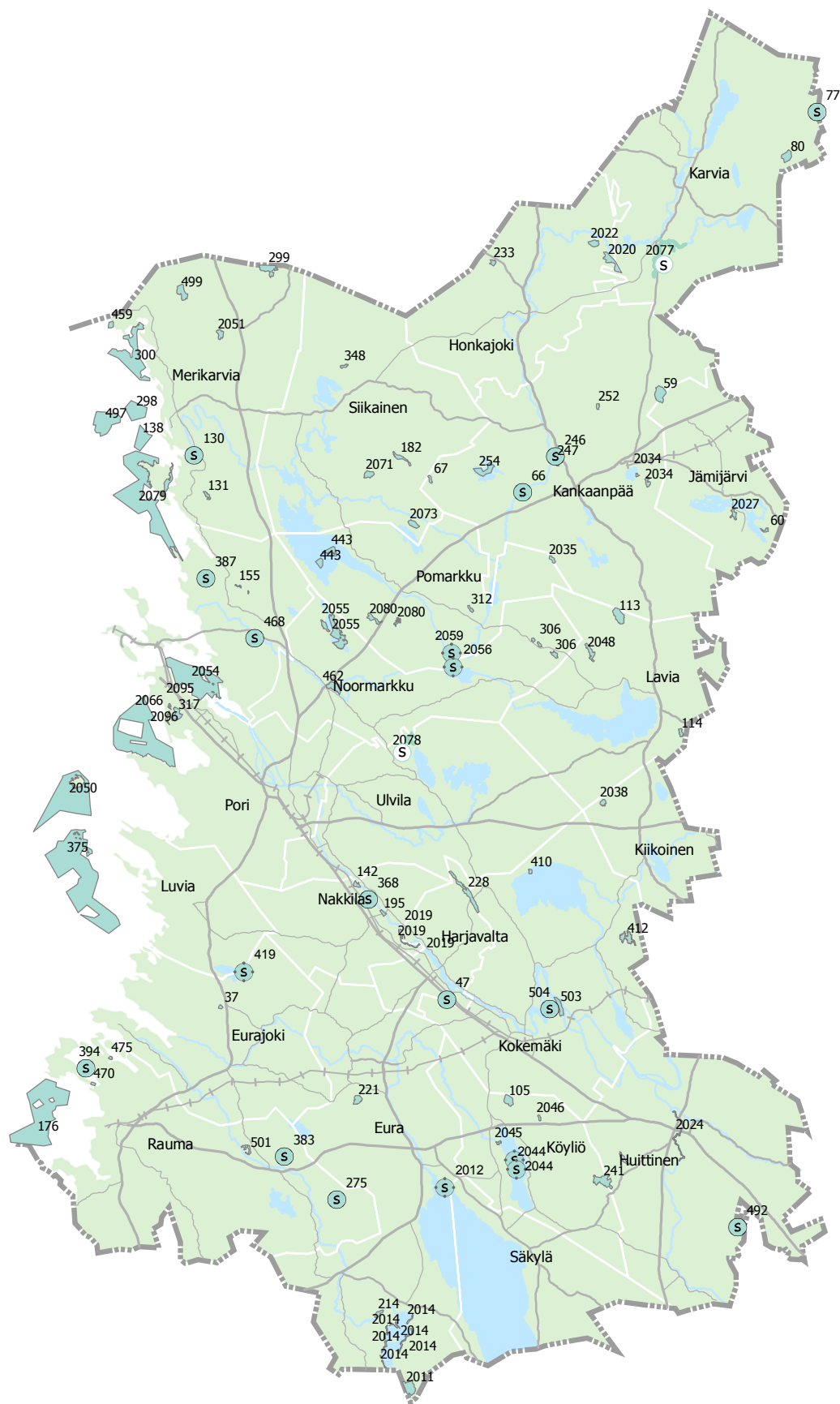
KOHTTEEN NRO KARTALLA 11	SIJAINTIKUNTA VUONNA 2009	ALUEEN NIMI	PITUUS / KM
2077	Karvia	Riihiluoma-Töllinluoma ja Suomijoen alajuoksu	12
2078	Ulvila	Mustaoja	3

**yhteensä**

**15**

**lukumäärä**

**2**



**Luonnonsuojelun kannalta merkittävät alueet,  
Suojelualue,  
Natura 2000 -verkosto, kohteet alle 10 ha**

- Suojelualue (S)
- S Suojelualue (s), kohde alle 10 ha
- S Natura 2000 -verkostoon kuuluva suojelualue (s)
- S Suojeltava vesiuoma (s)

**SATAKUNNAN MAAKUNTAKAAVA**

**Alueiden käytön ekologinen kestävyys**

30.11.2009

SATAKUNTALIITTO

0 5 10 20 km



Natura 2000-verkoston kuuluvien alueiden aluekuva-  
ukset löytyvät ympäristöhallinnon www-sivuilta osoit-  
teesta: www:ymparisto.fi/Alueelliset\_ymparistokeskuk-  
set/ Lounais-Suomi/ Luonnonsuojelu/ Natura 2000/  
Natura alueet.

## ALUEKUVAUKSISSA OLEVIEN MERKINTÖJEN SE- LITYKSET

Alle 10 hehtaarin alueet merkitään kohdemerkinnällä s

Yli 10 hehtaarin alueet merkitään aluemerkinällä S

S - n:o = Suojelualue ja sen numero maakuntakaavassa

NAT: n:o = Natura 2000-verkoston kuuluvan alueen tunnus

SK5 : = Satakunnan seutukaavan 5 mukainen tunnus

LSS: n:o = alueen numero Satakunnan luonnonsuojeluvuorokauden 1985 - 1988

xx ha = alueen pinta-ala maakuntakaavassa

## EURA

### Koskeljärvi

S-2014 SK5: SL-33 117 ha  
NAT: FI0200097 muutos

### Laustinrahka

S-2011 SK5: LSS: 32  
uusi 159 ha

Luontotyyppi: Suo, metsäsaareke luonnontilaisella suolla.

Laajalti ojittamaton lyhytkorsiräme-lyhytkorsineva, jonka luonnontilaisissa reunoissa on rehevempiä sara-nevoja. Keskellä suota on kalliainen metsäsaareke, jolla kasvaa kohtalaisen luonnontilaisesta metsää. Osa luonnontilaisesta suosta ulottuu Varsinais-Suomen puolelle.

### Pitkäjärvi

S-214 SK5: S-214 LSS: 12  
= 37 ha

Luontotyyppi: Lintuvesi

Rehevä lintujärvi, joka on suurelta osin umpeenkasvanut, mutta vuotuinen tulva estää pensaikkoluhdan kasvun. Alueella on runsas ja monipuolinen pesimälinnusto. Järvi sijaitsee diabaasialueella, jonka johdosta metsät ovat reheviä, lehtomaisia kankaita.

## Uusiluoto - Lohiluoma

s-2012 SK5: 2 ha  
NAT: FI0200026 uusi

## Väsönsuo

S-221 SK5: S-221 LSS: 20  
= 73 ha

Luontotyyppi: Lyhytkorsiräme, luonnontilainen metsäsaareke, luonnontilainen lampi

Diabaasialueen laajalti luonnontilainen keidassuo, jossa ei esiinny kuitenkaan suurempaa ravinteisuutta osoittavaa lajistoa. Lyhytkorsinevaa, lyhytkorsirämettä, isovarpurämettä lounaisosassa.

Reunat ovat pääosin kauan sitten ojitettuja, länsireunassa pieni pala luonnontilaisesta reunaa. Keskellä suota sijaitsee metsäsaareke ja pieni lampi, eteläreunassa toinen metsäsaareke, joka rajoittuu vanhaan ojitukseen.

## EURAJOKI

### Kämpän lehtoalue

S-37 SK5: S-37 LSS: 45  
= 15 ha

Luontotyyppi: Jalopuuesiintymä. Diabaasialueen rehevä metsä

Diabaasialueen rehevä metsä, lehtomaista kangasta tai lehtoa, joka on saanut olla pitkään hakaamatta. Pääosin 80 - 100 vuotiasta kuusikkoa, mutta köivujen ja haapojen osuus on myös huomattava. Männikköä diabaasikohoumilla. Alueella sijaitsee pari kosteikkonotkoa ja vanhoja oja. Eteläosassa aluetta sijaitsee n. 20 aarin laajuinen lehmuslehto. Lehmusesiintymän liepeillä kasvaa mm. näsiää, lehtokuusamaa ja kevätlinnunhennettä.

### Pinkjärvi

s-419 SK5: SL-419 3 ha  
NAT: FI0200078 muutos

## HARJAVALTA, KOKEMÄKI

### Harjunpään selänne

s-47 SK5: S-47 LSS: 80  
+ 3 ha

Luontotyyppi: Harjumännikkö. Erityisesti suojeltava laji kangaskiuru

Alue on Satakunnankankaan harjumuodostuman reuna, pitkä, noin 10-15 metriä korkea rinnenelänne.

Nuorta, 20-metristä männikköä. Alue rajoittuu ohuturpeisiin, karuihin rämeisiin. Alueella esiintyy muinaisrantavaljeja ja pirunpeltoja. Alue on myös helppokulkuista ulkoilualuetta.

## Pitkäjärvi

S-228 SK5: S-228 LSS: 81  
= 196 ha

Luontotyyppi: Lintujärvi

Pitkäjärven - Katinhännän 1800-luvulla laskettu järvi, josta umpeenkasvun seurauksena on kehittynyt hyvä lintujärvi. Alueella sijaitsee joitakin avovesialueita, jotka kesällä ovat kelluslehtisen kasvillisuuden peitossa. Alueen poikki kulkee Harjavalta - Levanpelto - maantie, jonka eteläpuolelle järven rannalle on rakennettu lintutorni. Karhusaari ja Humalasaari ovat maisemallisesti näkyviä, mutta jälkimmäisen metsät on hakattu. Vedenjuoksun parantaminen uomia kaivamalla on johtanut pensaikkoluhdan kehittymiseen kuivemille rannoille. Alue on merkittävä lintuvesi sekä muuttolintujen levähdyspaikka.

## HARJAVALTA, NAKKILA

### Kukonharja – Lammainen

S-2019 SK5: SL-227 LSS: 20 ha  
NAT: FI0200045 uusi

## HONKAJOKI

### Lettokeidas

S-233 SK5: S-233 LSS: 96  
= 30 ha

Luontotyyppi: Keidasräme

Honkajoen - Isojoen maantieltä Lettokeitaalle on metsäpeitteinen dyynialue, jonka dyyniväliköt ovat soistuneet ja muuttuvat vähitellen Lettokeitaan kuljuiksi ja allikoiksi. Tämän takia Lettokeitaan kerminmuodostus on eksentrisen kaltainen. Keidasrämettä, hiukan karua luonnontilaista reunaa kankaansyrjässä; myös luoteisreunassa ojittamatonta, karua reunaa. Muutamin paikoin vanhat ojat on jätetty kunnostamatta.

### Vahonkeidas

S-2022 SK5: LSS: 123  
uusi 65 ha

Luontotyyppi: Keidasräme, luonnontilaisia lampia.

Pitkälle kehittynyt kermikeidas, jossa laidetta ei esiinny juuri lainkaan, vaan kangas rajoittuu suoraan suohon. Korkeat kermit, kookas puusto, kermejä 50 %, allikoita, ruoppakuljuja, tupasvillakuljuja. Erillinen lyhytkorsinevalaikka. Alueen kasvillisuus koostuu karujen soiden lajistosta.

## HONKAJOKI, KARVIA

### Polvenkeidas

S-2020 SK5: ER-30 LSS: 110  
uusi 140 ha

Luontotyyppi: Keidasräme, luonnontilainen lampi, keskiravinteinen neva

Moni-ilmeinen suo, jota on ojitettu lähes joka reunalta. Keidasrämestä on luonnontilainen ja siihen kuuluu jokunen keidaslampi. Tästä luoteeseen on ruohoinen saraneva, jossa on aapamaisia piirteitä; jänteen tapaiset yhdensuuntaiset vedensalpaajat rajoittavat märempiä rimpipinnan tapaisia kosteikkoja. Keidasrämehen kasvillisuus on karua, saranevalla mm. siniheinä, jousisara, tupasluikka, tupasvilla, luhtavilla ja valkopiirtoheinä.

## HUITTINEN

### Loimijoki

S-2024 SK5: LSS: 63 ha  
NAT: FI0200049 uusi

### Palojoen Pitkäkoski

s-492 SK5: S-492 LSS: 771  
= 4 ha

Luontotyyppi: Jokivarsi, koski

Metsäympäristössä virtaava joki, jossa on kivikkoisia koskia, koskisuvantoja ja suurruohoja kasvavia tulvasanteita. Rannat ovat pääosin moreenimaita, mutta savikkorantojakin esiintyy paikoin. Rannat kasvavat pääosin harmaaleppälehtoa. Joen rantaa kulkee polku, mikä viittaa alueen jonkinasteiseen virkistyskäyttöön. Alueen kasvillisuus on paikoin rehevää ja monilajista.

### Suvisuo

S-240 SK5: S-240 LSS: 131  
= 42 ha

Luontotyyppi: Räme, metsäsaareke lähes luonnontilaisella suolla

Kapea, keskeltä ja pieneltä osin koillisreunastaankin luonnontilainen keidassuo. Lyhytkorsirämettä, isovarpurämettä, koillisreunalla vähän saranevaa ja niukkaa ruohoisuuttakin.

## JÄMIJÄRVI

### Mertiöjärvi

S-2027 SK5: LSS: 155  
uusi 42 ha

Luontotyyppi: Rehevä lintulahti

Jämijärven rehevä, järvestä lähes erillinen lahdenpohjukka, joka on linnustollisesti merkittävä. Alue on linnustollisesti rikasta ja monipuolista. Alueen linnustoon kuuluvat mm. naurulokki, lapasorsa, telkkä, haapana, pikkulokki, joutsen, silkkiuikku, joushisorsa ja nokikana.

### Pitkälähti

S-60 SK5: S-60 LSS: 146  
= 22 ha

Luontotyyppi: Lintujärvi, hiekkapohjainen järvi, luonnontilainen hiekkaranta

Jämijärven rehevöitynyt lahti, kesällä vahvasti umpeenkasvanut. Hiekkapohjasta ja osin lähteisyydestä johtuen lajistosta löytyy muitakin kasvierikoisuuksia kuin vain likaantuneen ja rehevöityneen veden indikaattoreita (mm. kelluskeiholehti, vesitatar, ratamosarpio, pullosara, vesisara, rantapalpakko, ojakaali, leveäosmankäämi, pohjanlumme, rantakukka). Linnustona mm. tavi, joushisorsa, nokikana, haapana punasotka, tukkasotka, joutsen. Rannan puolella on laidunnettuja rantoja (mm. paikallisesti arvokas perinneympäristö).

## KANKAANPÄÄ

### Kyynärjärven laskupuro

s-246 SK5: S-246 LSS: 175  
= 5 ha

Luontotyyppi: Lehto, kuru, puro

Kyynärjärvestä Karvianjokeen laskeva puro, joka virtaa todella syvässä kurussa / puronuomassa. Santaskylän suunnalta samaan sokkeloon laskevat myös Pukanluoman vedet. Alue rajoittuu peltomaihin. Rinteet ja tasannemaat ovat jo kohtalaisen iäkästä kuusikkoa, muutamien paikoin perinneympäristöomaisia piirteitä omaavaa törmänpäällylehtoa. Syvät rotkot ovat vuotavaa, paikoin aivan kasvitonta vyörymaata. Alueella esiintyvät majavat ovat kaataneet puita ja siten muuttaneet alueen piirteitä.

### Kyynärjärvi

S-247 SK5: S-247 LSS: 176  
= 56 ha

Luontotyyppi: Lintujärvi

Matalaan hiekkalaaksoon syntynyt, hyvin matala kortekasvustoinen järvi, joka saa vetensä Pohjankankaan lähdepuroista. Veden vaihtuvuus on kohtalaisen hyvä, eikä järvi ole rehevöitynyt ranta-alueiden karjataloudesta huolimatta. Järvi sijaitsee maisemallisesti näky-

vällä paikalla Pohjanmaantieltä päin nähtynä. Järvi on linnustollisesti merkittävä.

### Paattikoski

s-66 SK5: S-66 LSS: 180  
= 8 ha

Luontotyyppi: Koski, lehto, deltasaaari

Karvianjoen kivikkoinen, luonnontilainen koski, jossa putouskorkeutta on noin 2 metriä. Lehtomaiset rannat. Tulva-aikana vesi on niin korkealla, että monivuotisia laitureita ei kannata rakentaa. Jokivarsi pystyy itse suojelemaan itseään rakentamiselta. Koskisuvannossa pieni deltasaaari tms., suurruohoniittyä, myllynraunioita. Kosken törmänpäällystyöillä paikoin niittymäistä luontoa. Alueen rannoilla sijitsee joitain vapaa-ajan-asuntoja.

### Silokeidas

S-252 SK5: S-252 LSS: 186  
+ 20 ha

Luontotyyppi: Luontotyyppiltään poikkeuksellinen suo, karukkokankaita

Tasainen, hiukan rakkoittumisen alussa oleva jouhisaraneva, joka kehittyy kohti karumpaa suotyyppiä. Syynä ovat ojitukset ja ehkä se, että suota on kauan sitten niitetty ja pyritty pitämään se heinämaana. Suota on ehkä aikoinaan kydötetty. Suolla on yksi lahoava niittylato. Itäreunassa suota rajoittavat karut kalliomaat, joilta on kaunis näkymä suolle.

### Taulunkylän suolähteet

S-2034 SK5: LSS: 221  
uusi 48 ha

Luontotyyppi: Suo, lähde, lähdejuotti, tihkupinta

Viheräperänkeitaan ja Valkjärven välisellä kankaansyrjällä olevien soiden reunassa on "salalähteitä", jotka näkyvät rahkasuon painanteina, pajupuskina ja järviruokokasvustoina suolla. Majamankeitaan alueella on lähdelampi, josta viettää pieni lähdejuotti Valkjärveen. Alueen kasvillisuus ja sammalisto ovat lähdevaikutteista.

### Venesjärvi

S-254 SK5: S-254 LSS: 190  
= 140 ha

Luontotyyppi: Kirkasvetinen, puhdas järvi

Venesjärvi on etelässä harjuun rajoittuva kirkasvetinen järvi, johon ei juuri muualta tule vesiä. Veden laatu on satakuntalaisittain kohtalaisen hyvä, ja pohja on kova. Venesjärven saaret ovat kalliosaaria, joiden kasvillisuus on kangasmetsän varvikkoa, paikoin on isovarpuisia tai luhtaisia rantasoiita. Venesjärven vedenpinta on ilmeisesti luonnollisessa korkeudessaan, ja sellaisena se tulee säilyttääkin. Venesjärven saaret (n. 31 ha) on Metsähallituksen päätöksellä 25.2.1955 muodostettu luonnonhoitometsäksi.

## Vääräneva

S-67 SK5: S-67 LSS: 172  
+ 23 ha

Luontotyyppi: Suursaraneva

Korkeiden kallioiden ja pieneltä osin jylhien metsienkin ympäröimä avosuo, tasaista saranevaa, joka alkaa lähes välittömästi kallionkupeesta, ei juuri lainkaan rahkamättäitä. Alueelle tyypillinen neva, jolle siis ominaisia ovat hyvin jyrkästi suohon laskevat reunaosat. Siikaisten rajalla kulkee oja, jonka seurauksena luonnontilaiselle puolelle on alkanut kasvaa rahkamättäitä ja muodostua rimpia.

## KANKAANPÄÄ, JÄMIJÄRVI

### Kommokeidas

S-59 SK5: S-59 LSS: 195  
+, - 167 ha

Luontotyyppi: Keidassuo, luonnontilainen lampi, metsäsaareke ojittamattomalla suolla

Keidassuo, pohjoisosassa ja koillisosassa lyhytkorsirämettä, pohjoisimmassa osassa vaivaiskoivurämettä, jossa männikkö on suurelta osin kuollut ja ke-loutunut. Suo on katkaistu tiellä, joka johtaa Isoniemenkeitaan turvekentälle. Pitkälle kehittynyt kermikeidas, jonka erikoisuutena on vähäsateisina kesinä miltei kokonan kuivuvat allikot. Kermit ovat poikkeuksellisen korkeita ja jyrkkäreunaisia. Luonnontilaista suonreunaa on jäljellä Isonniemenmäkien reunassa. Pari metsäsaarekettä.

## KANKAANPÄÄ, POMARKKU

### Suolootikko

S-2035 SK5: LSS: 220  
uusi 29 ha

Luontotyyppi: Avosuo, metsäsaareke luonnontilaisella suolla.

Tasaisen sileä, puuton avosuo, jonka metsäsaarekkeet kohoavat suonpinnasta kallioisina männikköinä, harminä jäkälästä, paikoin esiintyy keloutuneita mäntyjä. Maisemallisesti kaunis suo, vaikkakin kohtalaisen niukkaravintainen.

## KARVIA

### Aikkianeva

S-80 SK5: S-80 LSS: 225  
= 100 ha

Luontotyyppi: Hyvä lintusuo, keidassuo

Kohtalaisen heikosti kehittynyt keidassuo ja hyvä lintusuo. Reunoilla ja osalla suon keskustaa on oji-

tuksia. Vanhat ojat vievät pintavesiä pois suolta. Suon hidas kehitys kohti tupasvillavaltaista nevaa, kuivemilla paikoin kanervanevaa. Varsin hyvä näyte Pohjois-Satakunnalle tyypillisestä suokokonaisuudesta, vaikka alueen raja-  
us on varsin epäekologinen.

## Helvetinlampi

s-77 SK5: S-77 LSS: 226  
= 3 ha

Luontotyyppi: Suppa, hietakangas, luonnontilainen lampi

Hiekkakankaan suppa, rantametsä kuten Lapissa: mäntyrinteitä, joku mänty vanha ja kilpikaarnainenkin, keloja ja polkuja. Lammen ja kankaan välissä sijaitsee pieni rantaneva. Maisemallisesti ja geologisesti arvokas kohde. Alue on Metsähallituksen päätöksellä perustettu aarnialueeksi.

## Riihiluoma-Töllinluoma ja Suomijoen alajuku

s-2077 SK5: LSS:260  
uusi 12 km

Luontotyyppi: Joki, kuru, rotko

Suomijoki ja siihen tulevat sivupurot ovat uurtaneet uomansa syvään hiekkakangasraviiniin. Rinteissä on kangasmetsää, lehtomaista kangasta jopa lehtoa. Tulvan alle joutuviissa paikoissa lehtipuu- ja pajukkopuskaa. Kuolluttakin puustoa löytyy paikoin. Alueella esiintyy euroopanmajava.

## KIIKOINEN

### Pikku Rukajärvensuo

S-2038 SK5: LSS: 269  
uusi 37 ha

Luontotyyppi: Karu räme, joenvarsiniitty, karuja korpityyppejä

Mustajärvenojan kaakkoispuolelle jäävä luonnontilainen osa Pikku Rukajärvensuota on lyhytkortista, paikoin puustoista rämettä turvelatoineen. Peratun Mustajärvenojan varsi on korkeamättäistä, tulvaniityn kaltaista. Kaakkoisreuna on luonnontilainen. Suon ja metsän rajaan on syntynyt erilaisia karuja korpityyppejä. Karun rämeen kasveja sekä ojanvarressa nurmilauha-mesiangervoniittyä. Alueen kaakkoisosassa sijaitsee muurainkorpea, pallosarakorpea ja metsäkortekorpea.



## KOKEMÄKI

### Frouvanluoto – Kukkarikko – Koivusaari - Ruoppalahti

S-503 SK5: S-503 LSS: 282  
= 87 ha

Luontotyyppi: Laidunsaari, rehevä joenlahti

Kolmesta saaresta ja yhdestä lahdesta muodostuva pala Kokemäenjoen keskiosaa. Kukkarikko ja Koivusaari ovat osin loma-asutuksen käytössä. Frouvanluoto on avoin niitty-laidunsaari, jossa laidunnetaan mm. hevosia ja lampaita. Frouvanluoto ympäristöineen on viimeinen jäännös Kokemäenjoen ennen niin mahtavista tulvaniityistä. Ruoppalahti on rehevä joenlahti, jonka vesi- ja rantakasvillisuus on monipuolinen. Alue on lisäksi maisemallisesti edustava.

### Lievijärvi

S-412 SK5: S-412 LSS: 288  
- 119 ha

Luontotyyppi: Järvi

Kirkasvetinen, luonnollisessa vedenkorkeudessa ja kohtalaisen puhtaanakin säilynyt järvi, jonka rannat on nykyään kohtalaisen tehokkaasti loma-asutuksen käytössä. Rakentamattomia rantoja on lähinnä Pitkäno-kassa ja Kahilalahden rakentamiseen sopimattomassa pohjukassa. Saaret ovat rakentamattomia. Järvellä vallitsee moottorivenekiello.

### Potin kalliokedot

s-504 SK5: SL-504 LSS: 295  
muutos 4 ha

Luontotyyppi: Kallioketo, pelto, nuori metsä

Metsittyneitä kallioketoja ja näiden välisiä peltomaita Kokemäenjoen varrella keskellä vanhaa kulttuuri- aluetta. Laiduntamisen ajat ovat jo kaukana takana. Perinnekasvillisuutta on jäljellä tienvarsissa, kalliokedoilla ja pellonreunoissa. Pylväskatajat ovat jääneet osin kasvavan metsän sisään.

### Sääksiluoto – Marjaluoto – Maasalo - Selkäluoto

S-410 SK5: S-410 LSS: 299  
= 17 ha

Luontotyyppi: Rakentamattomia pikkusaaria, erityisesti suojeltava laji: saukko

Pieniä saaria Sääksjärven Salonpään puolella; joko kallioiden karuja mäntyklupuja tai lehtomaisia tervaleppäsaaria; paikoin huhtaviljelyn jäänteitä. Rauhallisia vesikasvillisuusalueita. Maasalo ja Selkäsalu ovat lehtomaisia saaria, joita peittää kookas puusto. Kummassakin saarella on huhtaviljelyn jäänteitä, Maasalossa voimakkaan heinäkasvun takia kuusetumatta jäänyt kaskikoivikko.

## KÖYLIÖ

### Iso Kakkurinsuo

S-105 SK5: SL-105 LSS: 338  
muutos 93 ha

Alue sisältyy valtakunnalliseen soiden suojeleuhjelmaan

Luontotyyppi: Keidasräme, lettoräme

Yhtenäinen ja voimakkaasti kehittynyt Rannikko-Suomen kermikeidas. Keidasräme, isoja välikköpintoja ja allikoita. Reunat ovat ojitettuja ja kunnostusojitettujakin. Koillissyrtällä ojitetun alueen keskellä on pieni, taantuva lettorämeen laikku. Linnustollisesti jokseenkin arvokas alue.

Tuomaalan yhteismetsä 20.12.2005.

### Kirkkosaari I

s-2044 SK5: NAT: FI0200032 uusi 4 ha

### Kirkkosaari II

s-2044 SK5: NAT: FI0200032 uusi 6 ha

### Köyliönjärven luusua

S-2045 SK5: VL-129 NAT: FI0200032 muutos 13 ha

### Ruotananjärvi

S-2046 SK5: NAT: FI0200032 uusi LSS: 350 15 ha

Luontotyyppi: Järvenrantaneva, letto

Nevarantainen järvi, jonka pohjoisosan rannalla on lettokasvillisuutta. Polut kiertävät järveä, mikä viittaa alueen virkistyskäyttöön. Rantaneva on likimain järven pinnan tasossa, eikä siten ole kuivunut, vaikka nevan takainen karu Ruotanan suo on ojitettu.

## KÖYLIÖ, HUITTINEN

### Takarahka

S-241 SK5: S-241 LSS: 343  
= 189 ha

Luontotyyppi: Lyhytkorsiräme, lyhytkorsineva, saraneva, ruohoinen saraneva, metsäsaareke luonnontilaisella suolla, uhanalainen laji

Moni-ilmeinen ja suurehko, reunoilta ojitettu suoalue, jonka lyhytkorsiräme- lyhytkorsineva -maisemassa on jonkin verran ruohoisuutta. Kuljuissa kasvaa paikoin runsaasti raatetta. Sonniluoto on luonnontilaisen suon metsäsaareke, jonka pohjoispuolella on pieni ruohoisen saranevan laikku ja länsipuolella jouhisaraneva-

juotti. Alueen linnustoon kuuluvat mm. kalasääski, pohjansirkku, kapustarinta, niittykirvinen ja kurki.

## LAVIA

### Hallinkeidas

S-113 SK5: S-113 LSS: 362  
+ 150 ha

Luontotyyppi: Lyhytkorsineva, rantaneva, metsäsaareke luonnontilaisella suolla.

Reunojaan myöten ojittamaton ja avoin, maisemallisesti erikoinen kallioiden raunustama suo. Suon reunoilla ja saarekkeina kalliionnyppylöitä, joilla nuorta männikköä. Paikoin maisemat suolta ja kalliomailta suolle ovat komeat. Alue rajoittuu idässä Hirvijärveen. Lyhytkorsinevoja, lähellä Hirvijärveä suursaraisuutta, paikoin myös reunoilla. Metsät alueella ovat karuja havumetsiä, paikoin niissä esiintyy soistuvia notkoja.

### Kinanneva

S-114 SK5: S-114 LSS: 364  
= 32 ha

Luontotyyppi: Luonnontilainen suo, metsäsaareke luonnontilaisella suolla.

Reunojaan myöten lähes täysin luonnontilainen suo, kaakkoispäässä ja pohjoispäässä on pienet lapiotyönä tehdyt ojat, jotka vähitellen kasvavat umpeen. Länsipuolella, Kinankankaalla kulkee kangasmaastossa vanha polku, josta aukeaa näköala nevalle. Suotyyppi pääosin lyhytkorsirämettä, keskustassa avoimempaa tupasvillanevaa. Reunoilla rehevämpiä räme- ja korpityyppejä. Alueella on perinyt vuonna 1995 kalasääski.

### Rautionjärvi ja ympäröivät suot

S-2048 SK5: LSS: 379  
uusi 77 ha

Luontotyyppi: Luonnontilaisia korpia, nevoja & rämeitä, (mm. luonnontilainen ruohokorpi) metsäsaarekkeita

Rautionjärvestä länsiluoteeseen on avoin, tasainen saraneva, jota kallioidet mäntysaarekkeet reunustavat. Suo on luoteisinta perukkaa lukuunottamatta luonnontilainen. Rautionjärvestä kaakkoon on monenlaisia nevoja-rämeitä, ojittamattomia tai vanhoja ojituksia. Itäpuolelta tulevat ojavedet valuvat yli luonnontilaisen suon lounaaseen. Merkillisenä piirteenä on, että Rautionjärvellä ei ole laskuojaa, vaan vedet virtaavat luoteeseen luonnontilaiselle saranevalle. Eräissä suon saarekkeissa on vanhaa metsää. Rautionjärvelle johtaa tie ja järven rannassa on muutama loma-asunto.

## LUVIA

### Luvian merialue

S-2050 SK5: LSS: 1821 ha  
NAT: FI0200074 uusi

### Luvian saaristo

S-375 SK5: S-375, S-376, S-363 LSS: 3444 ha  
NAT: FI0200074 +  
Osa (Takholmin Isalue) 7.6.2000

## MERIKARVIA

### Bruumosanlammit eli Siltaneva

S-499 SK5: S-499 LSS: 428  
+ 126 ha

Luontotyyppi: Ruohoinen kalvakkaneva, uhanalainen laji

Siltaneva on puuton ja tasainen lyhytkorsineva - ruohoinen kalvakkaneva, joka muuttuu hitaasti eteläpuolisten ojitusten takia. Suon reuna on Lammarkin-kankaaseen päin luonnontilainen, samoin itäreunan koviin maihin päin. Pohjoisosassa aluetta on Bruumosanlammit, jotka ovat matalarantaisia suolampia, eivät keidaslampia. Alueella on linnustollista arvoa mm. pesimäalueena. Alueella tavattavia lintulajeja ovat mm. kapustarinta, niittykirvinen, kaakkuri ja pensastasku.

### Kasalanjokisuu

S-300 SK5: S-300 LSS: 916 ha  
NAT: FI0200033 +, -

### Korvenneva

S-2051 SK5: LSS: 475  
uusi 58 ha

Luontotyyppi: Vanha suolaidun, ruohoinen neva

Lyhytkorsineva - lyhytkorsiräme, jonka itäreuna on täysin luonnontilainen. Suotyyppi reunan lähellä on ruohoista nevaa; piikkilangat nevalle kertovat muinaisesta laidunnusperinteestä, kivet suolla ohutturpeisuudesta ja vasta äskettäin alkaneesta soistumisesta. Metsä suon tuntumassa on hakkuukypsää lehtomaista havumetsää. Alueella on merkitystä linnuston pesimäalueena. Alueella tavattavia lajeja ovat mm. kapustarinta ja niittykirvinen sekä kasvistossa karujen soiden lajeja.

### Leipäkarit ym

S-138 SK5: S-138 LSS: 289 ha  
NAT: FI0200077 +

## Ouran saaristo I

S-298 SK5: SL-298  
NAT: FI0200077 muutos 367 ha  
Osa (Hamskerin Isalue) 13.11.2000  
" (Lööperin kalliopainanne; luonnonmuistomerkki)  
3.2.1986.

## Ouran saaristo II

S-497 SK5: S-497, SL-302  
NAT: FI0200077 +, - 552 ha

## Peurainneva

S-299 SK5: S-299 LSS: 453  
= 144 ha

Luontotyyppi: Lyhytkorsiräme, lyhytkorsineva, metsäsaareke luonnontilaisella suolla.

Laajalti luonnontilainen suo, reunoja myöten tosin ojitettu. Heikosti kehittynyt lyhytkorsiräme tai neva, keidasmuodostusta paikoin. Ehyt ja kaunis keidassuokokonaisuus, jolla on osin minerotrofisia piirteitä. Alueen nuorille soille tyypillistä kalvakasta rahkasammalesta johtuvaa luonnetta ei juuri ole. Suon pohjoisosa on Vaasan läänin puolella. Muutama metsäsaareke luonnontilaisella suolla; itäisin on kylläkin hakattu. Kalliopaljastumia, joistakin reunan kalliosaarekkeista on hyvä näköala suolle. Suon linnustoon kuuluvat mm. kapustarinta, liro, niittykirvinen, kalasääski, töyhtöhyppä, töyhtötiainen ja teeri.

## Präänholman lampi

s-130 SK5: S-130 LSS: 457  
+ 9 ha

Luontotyyppi: Luonteenomainen esimerkki suiston umpeenkasvavasta ja soistuvasta sivu-uomasta.

Lampi, aiemmin yksi Merikarvianjoen lasku-uomista, mutta huvilatien rakentamisen jälkeen ja muistakin syistä joen läpivirtausta ei enää ole. Eteläpäästä on yhteys Peipunlahteen. Luonteenomainen ja hyvä esimerkki suiston umpeenkasvavasta ja soistuvasta sivu-uomasta.

## Ristijärvi - Kivijärvi

S-131 SK5: S-131 LSS: 460  
= 32 ha

Luontotyyppi: Järvi, laskettu järvi, metsä

Ristijärvi on laskettu järvi, jolla on laajat järviruokoa kasvavat rantaluhdat. Järvenrantasoiutumisen seurauksena on syntynyt monenlaisia suokuvioita, joista jotkut ovat hyvinkin reheviä ja erikoisia. Kasvillisuus on rehevää ja erämaajärveksi poikkeuksellista. Kivijärvi on Ristijärven kaltainen eutrofinen järvijä, jota ei liene yritetty kuivata, vaikka sen ja Ristijärven välistä puroa on perattukin. Avoveden osuus järvessä on paljon suurempi kuin Ristijärvessä.

Alueen kasvillisuus on runsasta, monilajista sisältäen harvinaisempiakin lajeja mm. lettolierosammal, tylp-pälehtivita, kalvaarviä ja isovesitähti.  
Osa (Köörtilän Kivijärven Isalue) 27.4.2004.

## Santakari - Höyterviikinkari

S-459 SK5: S-459 LSS: 463  
= 37 ha

Luontotyyppi: Meren ranta, meren saaria

Pala rakentamatonta rantaa ja muutama kivikkokari avoimen Selkämeren äärellä. Alue koostuu louhikkoisesta, alavasta porfyrygraniittirannasta ja sen edustalla ulompana merellä olevista louhikkoisista matalikoista. Pohjoisrajan läheisyydessä on kalakämpä ja siihen liittyvä lahti on kaivettu. Paksut ja leveät avomeren rantaan heittämät ryönävallit. Rakentamatonta rantaa jatkuu vielä Deiskerinnokan itärannalle asti. Heti alueen kaakkoispuolella on Kasalan kalasatama. Ssitä vastapäätä oleva Deiskerinniemen ranta soveltuu huonosti vapaa-ajan asumiseen.

## MERIKARVIA, PORI

### Pooskerin saaristo

S-2079 SK5: SL-139, SL-2,  
SL-295,S.140,S-301  
NAT: FI0200076 +, - 2470 ha  
Osa (Revelin Isalue) 6.10.1999  
" (Kumopassin, Pirkäniemennokan Isalue)  
10.9.1992  
" (Piuskarin-Pirttikarin Isalue) 19.2.1993  
" (Saanteen Isalue) 24.3.1999.

## NAKKILA

### Arantilankoski

S-195 SK5: S-195 LSS: 483  
+ 21 ha

Luontotyyppi: Koski, koskisaari, eroosiotörmä, hiekkasaari, kolvelehto, erityisesti suojeltava laji: rantalitukka

Koski, sen eroosiotörmät ja raviinilehdot. Viimeisimpiä valjastamattomia Kokemäenjoen koskia, jossa putouskorkeus on noin metri. Viikkalan puolen törmää on loivennettu, ns. Lohirannan puolella on milloin mitään rakentamista. Alueen yli kulkee silta. Virkistyskalastajat miehittävät lähes tauotta apajapaikkojaan. Koski on luonnontilainen myös sikäli, että siitä on vapaa yhteys mereen. Vedenkorkeus toki vaihtelee Lammais-tenkosken juoksutusten rytmiin. Alueella esiintyy sekä koskikasvillisuutta että kolvelehtolajeja.

## Kukkaskoski

s-368 SK5: S-368 LSS: 486  
= 5 ha

Luontotyyppi: Rotkolaakso

Tattaranjoen uurtama raviinilehto, luonteeltaan Taka-veräjänjansuun ja Ruskilankosken raviinien kaltainen. Tattaranjoki on näistä vesireiteistä komein. Raviinilehto on lehtipuulehtoa, joka ajoittain sortuu rotkoon paljastaen uutta hiesumaata lehtosammalrikolle ja vähitellen myös puustolle. Lahopuun osuus alueella on kohtalainen. Koski on useiden lasku-uomiensa takia viehättävä. Yhdestä kohtaa kulkee kolvelaaksoon traktoritie. Alueella esiintyy koskilehtolajeja.

## NAKKILA, ULVILA

### Ruskilankoski

S-142 SK5: S-142 LSS: 490  
+ 33 ha

Luontotyyppi: Rotkolaakso, eroosiojyrkänne, koski, deltasaaari, erityisesti suojeltavan lajin esiintymä.

Kokemäenjoen koski, koillispuolen hiekkamaahan uurtunut törmäranta ja lounaispuolen Ruskilanojan kolvelehdot. Syviä raviineja, joissa paljon kaatuillutta ja lahoavaa lehtipuuta ja kuusia, vasta roudan tuotamien maanvalumien paljastamia pintoja. Ruskilankoskessa lehtipuustoinen koskisaari ja korkeimman tulvan alle jääviä heinäisiä deltasaaaria. Virkistyskalastajien suosima kohde. Koskesta on suora yhteys mereen, sillä välillä ei ole voimalaitoksia eikä patoja. Ruskilankoski tunnetaan vanhana nahkiaisten pyyntipaikkana ja nykyisin myös lohien, taimenen ja siian kutu- ja pyyntipaikkana.

## NOORMARKKU

### Alinenlammi – Lamminjärvi - Painojärvi

S-306 SK5: S-306 LSS: 494  
= 65 ha

Luontotyyppi: Aikoinaan laskettuja lintujärviä

Kairilan kylästä Lavian suuntaan, tienvarteen sijoittuvat kolme aikoinaan laskettua järveä. Lamminjärvi on näistä luoteisin ja umpeenkasvanein, eikä sen rannalla ole vapaa-ajanasustusta. Lamminjärvi on kaunis, pieni järvi, jonka kasvillisuus on rehevää. Alinenlampi on kyläasutuksen ja maantiehen rajoittuva, matala järvi, jonka rannoilla on jonkinverran loma-autusta ja jonka itärantaa on voimakkaasti ruopattu. Painonjärven itäistä rantaa on myös ruopattu. Alueilla on merkitystä ennen kaikkea vesilinnuston pesimä- ja ruokailualueina.

## Noormarkun ruukki - Kannukaupunki

S-462 SK5: S-462 LSS: 504  
= 114 ha

Luontotyyppi: Kartanomiljö, vanha ruukkialue

Noormarkunjoen pohjoispuolinen kartanomiljö Noormarkun keskustassa. Noormarkun vanha ruukki ympäristöineen on kauttaaltaan puistomaisesti hoidettua aluetta, jossa varhaisen teollisuuden muovaamaan miljööseen liittyy arvokasta rakennuskantaa, metsäsaarekkeita, puutarhoja, puistoja, laajoja hevoslaitumia, hiekkaisia, hyvin hoidettuja teitä. Kulttuurihistoriallisesti arvokkaita rakennuksia ovat mm. Havulinna, Villa Mairea ja Ahlström-yhtymän konttorirakennukset.

### Ruohokari

s-2056 SK5: -  
NAT: FI0200035 uusi 0,2 ha

## NOORMARKKU, POMARKKU

### Poosjärvi

S-2055 SK5: -  
NAT: FI0200034 uusi 362 ha  
Osa (Poosjärven Isalue) 19.2.2002.

## NOORMARKKU, PORI

### Kokemäenjoensuisto

S-2054 SK5:  
NAT: FI0200079 uusi 1493 ha

## NOORMARKKU

### Isojärven saaret

S-443 SK5: S-443 LSS: 524  
- 132 ha

Luontotyyppi: Rehevöitymätön järvi, järven saaria

Isojärven lähes luonnontilaisia saaria: kivikkoisia, kovarantaisia lehtipuunsekaista havumetsää kasvavia, joiden rannoilla esiintyy lehtipuuvyöhyke. Seutukaavan rajausta on muutettu uusien rantakaavoissa hyväksytyjen vapaa-ajanasuntojen tieltä. Varsin edustava kokonaisuus ja hyvä näyte satakuntalaisesta järviluonnosta.

## Isoneva

S-2080 SK5: - LSS: 525  
uusi 87 ha

Alue rajoittuu valtakunnalliseen soiden suojeluohjelmaan

Luontotyyppi: Karu suo, metsäsaareke ojitattomalla suolla, luonnontilainen lampi, uhanalaisen lajin esiintymä.

Isoneva on laaja ja sokkeloinen karu neva, jonka halkaisevat valtatie 23, rautatie ja kaksi sähkölinjaa. Valtatien varressa on levähdyspaikka ja opastustaulut. Suon luoteisessa osassa on pitkospuukierros ja lintutorni. Suomaisemaa kaunistavat lukuisat metsäsaarekkeet ja suon reuna on laajalti luonnontilainen: Natura 2000-alueeseen kuulumattomat suon luonnontilaiset tai lähes luonnontilaiset osat ja reuna-alueet esitetään suojelualueeksi, jotka ovat jääneet Natura 2000-alueerajauksen ulkopuolelle. Varausesitys perustuu alueen luonnonarvojen ohella Lounais-Suomen ympäristökeskukselta vuonna 2005 tulleeseen luonnonsuojelualueen rajaesitykseen.

## Riuttansalmi

s-2059 SK5: -  
NAT: FI0200035 uusi 2 ha

## Saarineva

S-312 SK5: S-312 LSS: 531  
= 23 ha

Luontotyyppi: Karu, reunoilta ojitettu suo; metsäsaareke ojitattomalla suolla. uhanalainen laji

Lyhtkorsineva - lyhtkorsiräme, jonka reunat on ojitettu itäpäässä. Rajauksen ulkopuolella, alueen itäkoillispuolella on maisemakallio, jolta on näköala suolle, mutta maisema peittynee edustan ojituksen tuottaman metsänkasvun ansiosta. Suolla on metsäsaareke, joka kasvaa kohtalaisen nuorta männikköä. Suolla sijaitsee unanalaisen lajin, kalasääsken pesä, joka on silloin tällöin asuttuna (ns. vaihtopesä).

## PORI

### Haventojärvet ja Kerinjärvi

S-317 SK5: S-317 LSS: 547  
= 99 ha

Luontotyyppi: Dyyripainanteiden lintujärviä

Ytterinniemen hiekkamaiden laaksoja, rantadyynien patoamia, matalaia, lähes umpeenkasvavia pikkujärviä. Rannalla pensaikko-sara-kurjenjalkaluhtaa, avovesialueet pieniä. Laskuojia on perattu ja kenties kiihdytetty umpeenkasvua. Rannan tuntumassa on ojitettuja tervalepikoita, entisiä lehtokorpia, joiden luonnontila on osittain palautunut. Rannoilla ja saarissa on paikoin komeaa mäntypuustoa. Kangasmetsät ovat hoitometsiä, joita on hakattu aika ajoin. Alue on linnustollisesti arvokas ja monipuolinen.

## Nielpäkinkallio

s-387 SK5: S-387 LSS: 570  
= 3 ha

Luontotyyppi: Kalliomännikkö, tervaleppäkorpi

Kalliomännikkö ja jylhä, louhikkoinen kalliojyrkäne, jonka edustalla oleva suo on ojitettu. Kalliomännikkö on vanhaa ja kilpikaarnaista, muutama kallioisoistuma ja avokalliota. Kalliorinteessä vähän kallio- ja lehtokasvillisuutta. Kallionedusta hakattu. Itään Nielpäkin-kalliosta on luonnontilainen korpi, joka voidaan luokitella tervaleppäkorveksi. Kohde on yksi edustavimmista seudun monista maisemallisesti merkittävistä kalliorinteistä.

## Pohjajoen kosket

S-155 SK5: S-155 LSS: 574  
= 11 ha

Luontotyyppi: Jokivarsi

Kaksi Pohjajoen koskijaksoa (Kitukoski ja Palomäenkoski) muinaisen Ulvila - Korsholma -tien yläpuolella. Jokea on perattu, ja alueella on perkauksen aikaisia kiviläjiä. Yksi joen sivu-uoma on perkauksessa jäänyt kuivaksi ja saa nykyisin vettä korkeintaan tulva-aikana. Jokivarsien kasvillisuus on lehtomaista. Viime vuosina Pohjajoella on toteutettu kalataloudellinen kunnostus.

## Preiviikinlahti

S-2066 SK5: NAT: FI0200151 uusi 2250 ha

## Sahakoski

s-468 SK5: S-468 LSS: 585  
= 7 ha

Luontotyyppi: Koski, vanha teollisuusmiljö

Vuolas koski, johon liittyy satakuntalaisen teollistumisen historiaa. Kosken partailla on vanhan teollisuuden rakenteita ja rakennuksia (vanha vesisaha). Itse koski on yksi vaikuttavimmista, harvoista Satakunnan koskista sekä suuren vesimääränsä että putoamiskorkeuden johdosta. Kasvilajistossa on sekä koskilehdon lajeja että villiintyneitä koristekasveja.

## Santakari

S-2096 SK5: NAT F1020080 uusi 20 ha

## Yyteri

S-2095 SK5: NAT F1020080 uusi 10 ha

## RAUMA

### Hevoskarta - Säikänniemi

S-470 SK5: S-470 LSS: 641  
= 14 ha

Alue sisältyy valtakunnalliseen rantojen suojeluohjelmaan

Luontotyyppi: Harjuniemi, merenrantaniitty, lehto

Säikännökan harjuniemi ja Hevoskartan Säikänsuntia vastapäätä oleva rakentamaton alue. Säikänsuntin läpi kulkee veneväylä, jota on silloin tällöin syvennetty. Säikänniemi on pensaikkoista, reheväkasvustoista harjuniemeä, Hevoskarta selväpiirteinen lehtoniemi. Säikänniemen kärjessä on venäläisen sotaväen ensimmäisen maailmansodan aikaisia juoksuhautakaivantoja. Alueesta osa (n. 1 ha) on rauhoitettu luonnon-suojelulalla 8.4.1993.

### Ihamo

s-394 SK5: S-394 LSS: 642  
+ 5 ha

Luontotyyppi: Primaarimetsä, merenranta, rantalehto, luonnonmetsäksi kehittyvä metsä

Ihamon rakentamaton kaakkoisranta ja tämän alueen eteläinen ruovikkoperukka. Rajatulla alueella on luonnontilaista primaarimetsää, lähinnä rantalehtoa. Koko kaakkoispuolinen tila on hakkaamatonta, vanhaa kuusikkoo, joukossa esiintyy myös runsaasti kuollutta pysty- ja maapuuta.

### Kalattila

S-475 SK5: S-475 LSS: 644  
= 11 ha

Luontotyyppi: Lehto, merenranta, alueellisesti uhanalainen laji (mäkiminttu)

Kalattilan saaren kaakkoispäässä oleva alue, johon sisältyy lehtomaista kangasta, kuivaa lehtoa ja rehevämpää tervaleppälehtoa, jotka ovat tyypillistä Rauman pohjoiselle saaristolle. Vähän kauempana rannasta on kalliorinne, jonka kasvilajistossa on merkkejä vanhan perinteen mukaisesta käytöstä. Alue on rakentamaton.

### Kattilavuoren rinnelehto

s-275 SK5: S-275 LSS: 353  
= 5 ha

Luontotyyppi: Luonnonpuro, kalliojyrkäne, lehto

Diabaasiselänteen lounaisrinne, jyrkäne, jyrkänteenaluslehto ja Salajärven laskupuro. Alueen vieressä on keinolampi, alueella sijaitsevaa vanhaa myllyä on kunnostettu. Itse rinne ja jyrkänteenaluslehto on ollut häiriöttä viime vuodet. Kallion päällystässä on ollut hoitohakkuu.

## Pärkänmäki

s-383 SK5: S-383 LSS: 356  
= 3 ha

Luontotyyppi: Kalliojyrkäne

Jyrkän Pärkänmäen diabaasiselänteen korkea, kallioinen etelärinne / kalliojyrkäne, jonka alla sijaitsee kapea, reheväkasvustoinen rinnelehto – kallionaluslehto.

## Rauman eteläinen ulkosaaristo

S-176 SK5: S-176

NAT: FI0200073 +, - 2342 ha  
Osa (Trubudan Isalue) 11.5.1987  
" (Hylkikartojen Isalue) 11.5.1987

## Sammallahdenmäki

S-501 SK5: S-501 LSS: 359  
= 38 ha

Luontotyyppi: Rapakivikallioalue; paikoin heikkotuottoisia kalliomaita

Laakea rapakivialueen kalliotasanne ja kalliomännikkö; nuorta männikköä pääosin. Alueet liittyvät Lapin kirkonlaattian alueeseen, joka on pronssikautinen muinaisjäännös. Biologisilta luonnonarvoiltaan alue on tavanomainen, mutta edustaa muualla harvinaista rapakivikallioiden luontoa. Jokunen kallioisoituma. Kiinteän muinaisjäännöksen ja sen suoja-alueen rajat on määrätty Turun ja Porin lääninhallituksen päätöksellä vuonna 1993.

## SIIKAINEN

### Kiimakeidas

S-348 SK5: S-348 LSS: 685  
= 22 ha

Luontotyyppi: Ruohoinen kalvakkaneva, reunat paikoin vähätuottoisia kalliomaita.

Poikkeuksellisen luonnonkaunis ojittamaton keidas-keskusta, joka monelta suunnalta rajoittuu louhikoisiin kalliomäkiin. Oligotrofinen, tasainen kalvakkaneva, länsiosassa muutamia rimentapaisia juotteja. Reunat laajalti luonnontilaisia, vähätuottoisia kalliomaita, joiden mäntypuusto on iäkstä. Ojituksia on vahvemmin länsipäässä ja tämän vaikutus tasaisen nevan luonnontilaan on tuntuva.

## Koivukorvenkulman Isoneva

S-2071                    SK5:                    LSS: 721  
                                  uusi                        69 ha

Luontotyyppi: Heikosti kehittynyt keidassuo;  
uhanalainen laji kalasääski

Reunoilta ojitettu, karu keidassuo, jonka kermit ovat heikosti erilaistuneet, keidaskeskustassa sijaitsee jokunen lampi, jotka ovat soveliaita kaakkurin asua. Alueella sijaitsee kalasääsken vanha pesä.

## Vuorijärvi

S-182                    SK5: S-182            LSS: 709  
                                  =                            63 ha

Luontotyyppi: Lintujärvi.

Kortejärvi, jota ympäröivät korkeat lähes joka suunnalta ja niiden edustalla sekä väleissä olevat pellot. Jyrkkine kalliorantoineen Vuorijärvi on jylhimpää Satakunnan järvistä. Luoteispäässä järvi kapenee korkeiden kallioiden väliin kanjonimaiseksi muodostumaksi. Järven kaakkoisosassa on niin ikään korkeita kallioita. Vuorijärvi on linnustollisesti merkittävä. Alueen linnustoon kuuluvat mm. joutsen, pikkulokki, kurki, tavi, telkkä, haapana, joughisorsa ja tukkasotka. Pohjoisrannalla on vanhaa siikaislaista asutusta.

## Ylinenkeidas

S-2073                    SK5:                    LSS: 733  
                                  uusi                        68 ha

Luontotyyppi: Suo, uhanalainen laji: kalasääski

Huomattavan luonnontilainen, maisemallisesti kaunis suo, harvat kalliomänniköt loppuvat suohon kuin seinään. Karua lyhytkorsinevaa, reunalla vähän rehevämpää kasvustoa. Alueella sijaitsee kalasääsken pesä.

## ULVILA

### Mustaoja

s-2078                    SK5:                    LSS: 325  
                                  uusi                        3 km

Luontotyyppi: Luonnontilainen puro

Noormarkun puolelta Mustajärvistä alkunsa saava puro, joka kiemurtelee metsämaastossa Palusjärveen. Uoma on pääosin luonnontilainen, yläosastaan perattujakin osuuksia. Lahoja lehtipuuta on uomanvarressa paljon ja veneellä kulku järvestä ylöspäin loppuu kilometrin päässä. Puron ympäristö on joko karua rämettä tai tupasvillanevaa sekä erilaisia, aika pitkään hoitamattomana olleita talousmetsiä.

ALUEIDEN KÄYTÖN EKOLOGINEN KESTÄVYYS

Taulukko 12

1(4)

LUONNONSUOJELUALUE (SL)

KOHTTEEN NRO KARTALLA 12	SIJAINTIKUNTA VUONNA 2009	ALUEEN NIMI	PINTA-ALA /HA	NATURA NRO
25	Eura	Liesrahka	157	FI0200099
26	Eura	Vaaljärvi	171	FI0200097
28	Eura	Isosuo	242	
33	Eura	Koskeljärvi	1230	FI0200097
200	Eura	Luvalahti-Harolanlahti-Harolan lehtoalue	343	FI0200026
213	Eura	Metsolan metsäalue	18	
2013	Eura	Kortesuo	26	FI0200097
39	Eura (Kiukainen), Eurajoki	Kakkeriansuo-Huhdansuo	365	FI0200087
20	Eurajoki	Lastensuo	279	FI0200009
38	Eurajoki	Kaarkenkari	32	
226	Eurajoki	Vuonajärven luot. puolen korvet	24	FI0200074
418	Eurajoki	Liiklankari	67	FI0200073
2006	Eurajoki	Pinkjärvi	1681	FI0200078
2018	Eurajoki	Pujonsärkkä	71	
23	Eurajoki, Rauma	Rauman pohjoinen ulkosaaristo, Nurmeksen länsiranta	2646	FI0200073
49	Harjavalta	Pyhäsuu	130	
227	Harjavalta, Nakkila	Pirilänkoski-Paratiisi (tk)	40	FI0200045
229	Honkajoki	Fatipyöränkeitaan korpi	32	FI0800001
232	Honkajoki	Kiviharjun eteläp. luoma	11	FI0200130
235	Honkajoki	Nööpinneva	23	FI0800001
422	Honkajoki, Kankaanpää	Kavokoski 1 ja 2	28	
4	Honkajoki, Siikainen	Haapakeidas-Huidankeidas	3138	FI0200021
21	Huittinen	Isosuo	52	FI0200094
237	Huittinen	Vanhakoski	31	FI0200049
424	Huittinen	Korkeakallio	11	
2023	Huittinen	Ilmiönsuo	296	
2026	Huittinen	Karhiniemenkankaan metsä	10	
19	Huittinen, Kokemäki	Puurijärvi-Isosuon kansallispuisto	3204	FI0200001
61	Jämijärvi	Vaarinnevan keidas	61	FI0200024
2028	Jämijärvi	Kankaansuonhohka	10	
64	Kankaanpää	Sinahmi	321	FI0200023
69	Kankaanpää	Verttuunjärvi	80	
71	Kankaanpää	Hämeenkaan lievetasanne	53	FI0200024
72	Kankaanpää	Suoreittenkeidas, Järvikeidas	242	FI0200022
73	Kankaanpää	Kahilankeidas	145	FI0200023
244	Kankaanpää	Hirsikankaankeidas	18	FI0200022
255	Kankaanpää	Yskänlähde	34	FI0200022
2031	Kankaanpää	Aittoharjun rинnesuo	27	
2085	Kankaanpää	Mustakeidas	217	FI0200022
2086	Kankaanpää	Kiviahteen lähteet	54	FI0200022
2088	Kankaanpää	Peijarin rинnesuo	14	FI0200022
2090	Kankaanpää	Isokeidas	194	FI0200024
2091	Kankaanpää	Viherperänkeidas	190	FI0200024
2092	Kankaanpää	Hämeenkaan rantavallit	27	FI0200024
7	Karvia	Kauhanevan-Pohjakankaan kansallispuisto, Hietaluoma	1840	FI0800002
8	Karvia	Rastiaisneva	304	FI0200156
9	Karvia	Suomijärvi	382	FI0200029
10	Karvia	Häädetkeidas	381	FI0336004
78	Karvia	Jäkäläneva-Isoneva	345	FI0200137
83	Karvia	Kantin lähteet ja lähdesuo	18	FI0200022
259	Karvia	Kaura-, Kavettakeidas- ja Pitkäniemenkeidas	802	FI0200155
437	Karvia	Mustaluomansuun hakamaa	14	
439	Karvia	Vartin koski	26	
2009	Karvia	Horjunkeidas	186	FI0200189
2036	Karvia	Rukkikallion lounaispuolen suo	20	
2037	Karvia	Aunesluoma	332	FI0800002
2084	Karvia	Kaurakeidas	175	FI0200022
2001	Kiikoinen	Kiikoisten metsä	23	FI0318001
2002	Kiikoinen	Kuorsumaanjärvi	226	FI0318002
2040	Kiikoinen	Kuorsumaanjärven pohjoisranta	27	
2041	Kiikoinen	Majamäki	14	
17	Kokemäki	Järilänvuori	41	
91	Kokemäki	Harjusuo	245	
93	Kokemäki	Köysikosken alue	11	
438	Kokemäki	Sääksjärven itäreunan lintuluodot	37	
2042	Kokemäki	Kolsin tulvalampi	19	
196	Köyliö	Köyliönjärvi	259	FI0200032
2043	Köyliö	Kakkurinsuon itäosat	157	



## ALUEIDEN KÄYTÖN EKOLOGINEN KESTÄVYYS

Taulukko 12  
2(4)

456	Lavia	Riikonlahti-Riikonlammi	151	
2049	Lavia	Vaskunneva	94	FI0200014
15	Luvia	Marjakari ym.	1620	FI0200074
16	Luvia	Akterspeilgrunden	381	FI0200074
123	Luvia	Porsmusansuo	21	FI0200163
124	Luvia	Tynnyrikari-Ulko-Pura	43	
289	Luvia	Säppi	151	FI0200074
360	Luvia	Pietarin saaristo	184	FI0200074
282	Luvia, Pori	Kankaanpään lehtokorpi	12	
1	Merikarvia	Kasalanjoensuu	119	FI0200033
129	Merikarvia	Kalafjälli-Koukkusunti	25	FI0200123
132	Merikarvia	Kukilankeidas	332	FI0200017
134	Merikarvia	Lauttijärvi	68	
135	Merikarvia	Mankaneva-Kakkurinneva	454	FI0200018
139	Merikarvia	Pooskeri ym	140	FI0200076
294	Merikarvia	Österbackanlahti	26	FI0200033
297	Merikarvia	Merikarvianjoen suisto	153	
298	Merikarvia	Ouran saaristo	1854	FI0200077
2052	Merikarvia	Värtviikinletto	17	
22	Merikarvia, Pori	Gummandoora	3294	FI0200075
265	Nakkila	Uotinmäen-Torisevan lehtoalue	31	
305	Nakkila	Takaveräjänoensuu	14	
146	Noormarkku	Inhottujärvi	263	FI0200035
149	Noormarkku	Pitkäsuo	448	FI0200019
150	Noormarkku	Poosjärvi	432	FI0200034
461	Noormarkku	Paapanselkä-Hanhilahti	93	FI0200035
2057	Noormarkku	Pitkäsuon itäpuolen metsäsaarekkeet	65	
13	Noormarkku, Pori	Kokemäenjoen suisto	1282	FI0200079
14	Pomarkku	Isoneva	934	FI0200101
153	Pomarkku, Pori	Isokeidas	107	
2058	Pomarkku, Pori	Karhuneva	58	
11	Pori	Harmaat	59	FI0200151
12	Pori	Yyteri-Riitasaranlahti, Haventojärvi ja Kerinjärvi	2131	FI0200151
158	Pori	Enäjärvi	106	FI0200151
160	Pori	Katiskalahti	14	FI0200081
161	Pori	Kivijärvenkoski	14	
162	Pori	Räyhät	165	
163	Pori	Kalholma, Mustalahti ja Ahlaistenjokisuu	408	FI0200076
326	Pori	Susisuo	10	
330	Pori	Ämttöönlahti	15	
333	Pori	Kaijakari	11	
373	Pori	Kulhari ym.	116	
386	Pori	Salmenviiki	18	
414	Pori	Loukkeenkari	37	FI0200081
465	Pori	Saantee	81	FI0200076
467	Pori	Herrainpäivien niemi	17	FI0200080
494	Pori	Pihlavaluoto	108	FI0200081
2060	Pori	Yyterin Sannat	97	FI0200080
2061	Pori	Saaristo Valakasta Saanteen edustalle	186	
2064	Pori	Levonlampi	43	
2065	Pori	Kumpelikarin rantalehto	21	
2097	Pori	Levonnokka	91	FI0200079
2098	Pori	Pihlava	13	FI0200079
2111	Pori	Katava-Ykspihlaja	156	FI0200151
90	Rauma	Otajärvi	112	FI0200031
165	Rauma	Omenapuumaa	112	FI0200073
225	Rauma	Mäentaustan lehto ja Pramin lehdot	26	FI0200002
334	Rauma	Haurukarinklopit	22	FI0200073
335	Rauma	Kylmä-Santakari	70	FI0200073
336	Rauma	Laakonmatala	58	
338	Rauma	Pinokarin-Päivärannan lehto	37	FI0200073
339	Rauma	Reksaaren lehdot	17	FI0200073
471	Rauma	Unajanlahti	56	
2068	Rauma	Nurmes	19	FI0200073
109	Rauma (Lappi)	Simasalon diabaasilehto	11	
110	Rauma (Lappi)	Kauklaistenjärvi	162	
197	Rauma (Lappi)	Saarnijärvi	149	
3	Siikainen	Kivineva	185	
179	Siikainen	Leväslammi	82	
181	Siikainen	Niemijärvi-Luodeslahti-Majanselkä-Itäjärvi	736	FI0200039
477	Siikainen	Kakkurilammit-Pohjasjärvi	335	FI0200021
2069	Siikainen	Ristikosken länsipuolen suolähteet	27	

ALUEIDEN KÄYTÖN EKOLOGINEN KESTÄVYYS

Taulukko 12  
3(4)

2070	Siikainen	Lehtisenkeidas	19	
2072	Siikainen	Mustasaarenkeidas	140	FI0200021
186	Säkylä	Kolvaan saaret	11	FI0200161
352	Säkylä	Iissalo ja Emäkari	126	FI0200161
353	Säkylä	Lohensuon lähteiköt	14	FI0200059
355	Säkylä	Vähäkylänlahti	58	FI0200161
2089	Säkylä	Säkylänharju	629	FI0200059
101	Ulvila	Pyhäjärvi	101	
102	Ulvila	Särkisuo-Rimpisuo-Siikelisuo-Kiimasuo	380	FI0200014
189	Ulvila	Saaren koivikko	11	
268	Ulvila	Joutsijoen alue	37	
273	Ulvila	Vaskunnevan kaakkois- ja luoteisosat	110	FI0200014
359	Ulvila	Töyräankallio	13	
447	Ulvila	Palusjärvi	308	
506	Ulvila	Ruskilankosken törmäranta	11	
2003	Ulvila	Kaasmarkunmäki	14	FI0200143
2004	Ulvila	Palanutkangas	18	FI0200138
2112	Ulvila	Isokallio-Rottalamminkorpi	51	

**yhteensä 42978**  
**lukumäärä 158**

LUONNONSUOJELUALUE (sl), kohdemerkinnällä kaavakartalla osoitetut alle 10 ha:n alueet

KOHTIEN NRO KARTALLA 12	SIJAINTIKUNTA VUONNA 2009	ALUEEN NIMI	NATURA NRO
212	Eura	Malijärvi	
2101	Eura	Kirvessuo	FI0200096
86	Eura (Kiukainen)	Lyörkki	
216	Eura, Rauma (Lappi)	Salajärven itäpuolinen korpi	FI0200191
40	Eurajoki	Särkänhuivi	
44	Eurajoki	Iso Pyrekari	FI0200073
222	Eurajoki	Kaunissaari	
379	Eurajoki	Pääkari	
2015	Eurajoki	Lännenkivet	
2016	Eurajoki	Jaakolankulman letto	
2102	Eurajoki	Vähä Pyrekari	FI0200073
2103	Eurajoki	Puolivesi- ja Ruokkarta ym	FI0200073
2104	Eurajoki	Rauman pohj. ulkosaaristo	FI0200073
420	Honkajoki	Vatajakosken lehto	
502	Honkajoki	Rakennuskoski	FI0200130
239	Huittinen	Pappilanniemi	FI0200049
488	Huittinen (Vampula)	Sikanpäänmäki	
62	Jämijärvi	Narvin ja Kylämyllyn uhrilähteet	FI0200024
85	Jämijärvi	Mielahden lähteet	FI0200024
242	Jämijärvi	Krupulahden lähteikkö	FI0200024
427	Jämijärvi	Niiniharjun lehmuksiintymä	FI0200024
2029	Jämijärvi	Huopansaari	
2030	Jämijärvi	Koivistonharjun lähde	FI0200024
426	Jämijärvi, Kankaanpää	Naurisjoen lehtimetsä	
249	Kankaanpää	Pansian lähde ja puronvarsi	FI0200024
428	Kankaanpää	Kuninkaanlähde	FI0200024
2032	Kankaanpää	Lähteet Mölkkäristä etelään	
2087	Kankaanpää	Karhulankeitaan lähteet	FI0200022
2093	Kankaanpää	Mustakeitaan lähde	FI0200024
2082	Kankaanpää, Karvia	Rummunlähteet	FI0200022
2010	Karvia	Lähdekorpi	FI0200022
2083	Karvia	Ritanevan lähde	FI0200022
94	Kokemäki	Plättilänmaan korpi	
403	Kokemäki	Forsbyn koski ja katajaluoto	
405	Kokemäki	Kiettareen korvet	FI0200178
408	Kokemäki	Pälpälän kalliokedot	
104	Köyliö	Ilmiinjärven korpi	
454	Köyliö	Ruotanansuon aarnimetsä	
198	Lavia	Velhonvitun putous	FI0200157
277	Lavia	Markkulankorven purolehto	FI0200157
283	Luvia	Karhunkiven tuoksumarattiesiintymä	
296	Merikarvia	Kyläluodon jokivarsilehto	
2053	Nakkila	Anolan kuusikko	
143	Nakkila, Ulvila	Protson lettosuo	FI0200182
309	Noormarkku	Vesihelvetinoja	
463	Noormarkku	Myllykoski	
464	Pomarkku	Kynäsluodon ja Leppäkosken lehdot	

**ALUEIDEN KÄYTÖN EKOLOGINEN KESTÄVYYS**

Taulukko 12  
4(4)

159	Pori	Isosuo	
316	Pori	Hakkiluodon lehto	
319	Pori	Julukari	FI0200151
322	Pori	Kuuminaisten letto	FI0200081
324	Pori	Reposaaren painolastialueet	
328	Pori	Viinamaen lehto	
332	Pori	Kumpeli	
369	Pori	Puskuurinkari	FI0200151
370	Pori	Rengaskari-Trolloori	FI0200081
498	Pori	Kakkuri	FI0200151
2100	Pori	Puskuuri ja Vartkrunti	
2105	Pori	Kuuminaisten lounaisranta	FI0200081
2106	Pori	Truutholma	FI0200080
2113	Pori	Koivusaaret	FI0200079
344	Rauma	Orkonmäki	
345	Rauma	Rannanvuori	FI0200002
469	Rauma	Puuvallinkanaali (tk)	FI0200073
473	Rauma	Annanportaan lehto	
474	Rauma	Kumaraisten lehto	
2067	Rauma	Rauman diabaasialue	FI0200002
2108	Rauma	Puskakari ja Puskakarta ym	FI0200073
2109	Rauma	Ruskikarta ym	FI0200073
478	Siikainen	Vuorijärven lehto sekä Jokivarren lehdot	
2081	Siikainen	Matovuori	FI0200158
187	Säkylä	Mustasaari	FI0200161
354	Säkylä	Ojalanlahden rantalehdot	
356	Säkylä	Ylisevän aarnialue	
481	Säkylä	Alhonkulman konsilot	FI0200059
2074	Säkylä	Kolvaan rajapinnan metsä ja puro	
2075	Säkylä	Isonsuon lännenpuolinen lähde	
272	Ulvila	Suuluoto	
357	Ulvila	Kaasmarkun jokivarsi	
483	Ulvila	Sunniemen lehto	
484	Ulvila	Selkäkankaan korpi	
485	Ulvila	Liikistonsaari	
2110	Ulvila	Järventausta	FI0200180

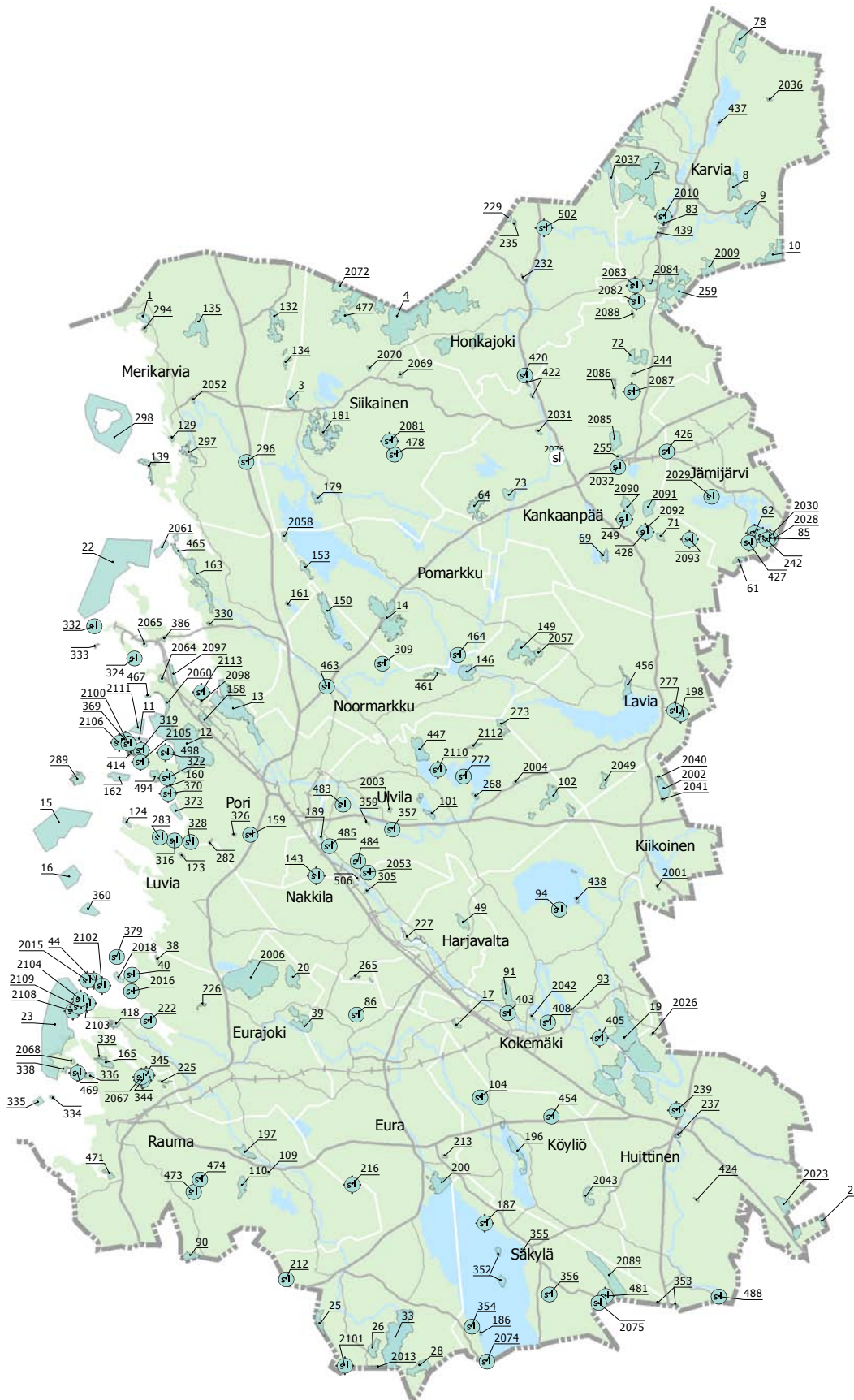
**lukumäärä 83**

**SUOJELTAVA UOMA (sl)**

KOHTIEN NRO KARTALLA 12	SIJAINTIKUNTA VUONNA 2009	ALUEEN NIMI	PITUUS / KM
2076	Kankaanpää	Pukanluoman suu	1

**lukumäärä 1**

Luonnonsuojelukohteiden yksityiskohtainen kuvaus taulukkoa seuraavilla sivuilla.



**Luonnonsuojelun kannalta merkittävät alueet,  
Luonnonsuojelualue,  
Natura 2000 -verkosto, kohteet alle 10 ha**


- Luonnonsuojelualue (SL, SL1)
- SL Luonnonsuojelualue (sl), kohde alle 10 ha
- SI Natura 2000 -verkostoon kuuluva luonnonsuojelualue (sl)
- SI Suojeltava vesiuoma (sl)

**SATAKUNNAN MAAKUNTAKAAVA**

**Alueiden käytön ekologinen kestävyys**

30.11.2009

SATAKUNTALIITTO



Natura 2000-verkoston kuuluvien alueiden aluekuvaukset löytyvät ympäristöhallinnon www-sivuilta osoitteesta: [www.ymparisto.fi/Alueelliset ympäristökeskukset/](http://www.ymparisto.fi/Alueelliset_ymparistokeskukset/) Lounais-Suomi/ Luonnonsuojelu/ Natura 2000/ Natura alueet.

#### **ALUEKUVAUKSISSA OLEVIEN MERKINTÖJEN SELITYKSET:**

Alle 10 hehtaarin alueet merkitään kohdemerkinnällä sl

Yli 10 hehtaarin alueet merkitään alumerkinnällä SL

SL - n:o = luonnonsuojelualue ja sen numero maakuntakaavassa

NAT: n:o = Natura 2000-verkoston kuuluvan alueen tunnus

SK5 : = Satakunnan seutukaavan 5 mukainen tunnus

LSS: n:o = alueen numero Satakunnan luonnonsuojeluvuorokauden 1985 - 1988

xx ha = alueen pinta-ala maakuntakaavassa

## **EURA**

### **Isosuo**

SL-28	SK5: SL-28 +	LSS: 2 242 ha
-------	-----------------	------------------

Luontotyyppi: Keidasräme, lyhytkorsiräme ja -neva, saranevoja, korpia

Lounaisosastaan keidassuota, jossa esiintyy runsaasti silmäkkeitä (Jääkuljut), kermit ovat heikosti kehittyneet. Koillisosassa laajaa, karua lyhytkorsinevaa. Näiden kahden suon välissä on Suolampi, jonka vedet laskevat koilliseen häviten suohon. Alueella esiintyy erityyppisiä korpia ja luonnontilainen metsäsaareke. Suon reunat on pääosin ojitettu, joskin luonnontilaisiakin osia alueella esiintyy. Jääkuljujen eteläpuolella reuna on luonnontilainen. Maisemat suohon rajoittuvalta rapakivikalliolta ovat kauniit. Isosuon alue liittyy laajempaan satakuntalais-varsinaissuomalaiseen erämaa-aluekokonaisuuteen.

### **Kirvessuo**

sl-2101 NAT: FI0200096	SK5: uusi	9 ha
---------------------------	--------------	------

### **Kortesuso**

SL-2013 NAT: FI0200097	SK5: uusi	26 ha
---------------------------	--------------	-------

## **Koskeljärvi**

SL-33 NAT: FI0200097	SK5: SL-33 +, -	1230 ha
Osa (Tankan luonnonsuojelualue) 23.4.1987		
" (Kirkkolahden luonnonsuojelualue) 10.3.1993		

## **Liesrahka**

SL-25 NAT: FI0200099	SK5: S-25, SL-31 muutos	157 ha
-------------------------	----------------------------	--------

## **Luvalahti – Harolanlahti - Harolan lehtoalue**

SL-200 NAT: FI0200026	SK5: SL-200, -218 +, -	343 ha
--------------------------	---------------------------	--------

## **Lyörkki**

sl-86	SK5: SL-86 =	LSS: 272 9 ha
-------	-----------------	------------------

Luontotyyppi: Nevaksi kehittynyt järvenlaskuluhta

Aikoinaan laskettu järvi, joka nykyisin on suursaranevana. Kasvistossa esiintyy luhtalajeja, aikoinaan tavattuja keskivinteisen suon kasveja ei alueella juuri ole. Maisemallisesti kaunis ja mielenkiintoinen alue sijaitessaan rehevällä diabaasialueella.

## **Malijärvi**

sl-212	SK5: SL-212 =	LSS: 9 1 ha
--------	------------------	----------------

Alue sisältyy valtakunnalliseen lintuvesien suojeluohjelmaan

Luontotyyppi: Laskettu, umpeenkasvava lintujärvi

Laskettu, suorantainen järvi, joka on laajalti umpeenkasvanut, keskellä sijaitsee pieni avovesialue. Kohde sijaitsee pääosin Laitilan kaupungin puolella. Euran puolella on vain pieniä reunaosia. Malijärvi on kokonaisuudessaan linnustollisesti merkittävä.

## **Metsolan metsäalue**

SL-213	SK5: SL-213 =	LSS: 10 18 ha
--------	------------------	------------------

Luontotyyppi: Vanha metsä, lehtokorpi, saniaiskorpi

Hakkaamaton kuusikkoalue, joka lähestyy luonnontilaisen metsän tilaa. Pohjalla lehtomaisuutta ja lähdevaikutustakin; puro tai oja, jota on kauan sitten kaivettu on palaamassa luonnontilaan. Kuusikko on yhdenikäistä, jossa on lähivuosisikymmeninä odotettavissa kuusien kuolemista ja uuden puustosukupolven syntymistä. Toistaiseksi kuollutta pysty- ja maapuuta on vähän. Alue on rauhoitettu luonnonsuojelulla 14.12.1982

## Vaaljärvi

SL-26 SK5: SL-26  
NAT: FI0200097 +, - 171 ha

## EURA, EURAJOKI

### Kakkeriansuo - Huhdansuo

SL-39 SK5: SL-39  
NAT: FI0200087 +, - 365 ha

## EURA, RAUMA

### Salajärven itäpuolinen korpi

sl-216 SK5: SL-216  
NAT: FI0200191 +, - 1 ha

## EURAJOKI

### Iso Pyrekari

sl-44 SK5: SL-44  
NAT: FI0200073 +, - 5 ha

### Jaakolankulman letto

sl-2016 SK5:  
uusi LSS: 65  
4 ha

Luontotyyppi: Letto

Lähes luonnontilassa säilynyt notko, entinen merenlahti, joka maan kuivuttua on alkanut soistua. Järviruovikko, jonka putkilokasvi- ja sammallajistossa on lettolajeja. Luoteisemman tilan puolella alkaa oja, joka ei ole kuitenkaan suuresti muuttanut kosteikon luonnetta. Alueella kasvaa lettokasvillisuutta.

### Kaarlenkari

SL-38 SK5: SL-38 LSS: 42  
- 32 ha

Luontotyyppi: Pienruohoniitty, kuiva lehto, rantaniitty, flada

Matala harjumuodostuma, jonka molemmin puolin sijaisee maatuva merenlahti. Harjuselännettä pitkin kulkee huvilatie, jonka molemmin puolin on kuivan keldon ja niityn kasvillisuutta, kauempana tiestä sijaitsee kuivahkoja merenrantalehtoja. Tervaleppävyön (mm. lehtokieloa) takana merenrantaniityt ja laajalti ruovikkoiset maatumalahdet. Parissa paikassa harju päättyy suoraan mereen. Harjulehto on mahdollisesti kauan sitten ollut lehdesniittynä ja laitumena. Monin paikoin näkyy laidunnuksen loppumisen jälkeinen puskittumisen ja metsittymisen alkua. Kasvistossa esiintyy uhanalainen meriminttu, jonka kasvupaikat sijoittuvat suunnilleen merenpinnan tasoon, rantalietteen ympäröimissä kivikoissa.

## Kaunissaari

sl-222 SK5: SL-222 LSS: 43  
= 5 ha

Luontotyyppi: Painolastisaari, perinneympäristö

Saari, jossa on ollut satama, saha ja melkoisesti asutustakin 1800 - 1900 luvun vaihteen aikoihin. Purje-laivakautena saarelle on tullut runsaasti ulkomaan painolastikasvillisuutta. Sahausjätteiden päälle on kasvanut koivikko. Nykyisin Kaunissaari on eurajokelaisten suosima virkistätymispaikka. Saaren läntisimpään päähän on muodostunut upea lehto, jonka puustossa on isoja tervaleppiä ja koivuja. Metsittyminen uhkaa eräitä painolastipaikkoja, mutta kallioinen keskusta on säilynyt niittymäisenä.

### Lastensuo

SL-20 SK5: SL-20  
NAT: FI0200009 +, - 279 ha

### Liiklankari

SL-418 SK5: SL-418  
NAT: FI0200073 +, - 67 ha

### Lännenkivet

sl-2015 SK5:  
uusi 0,1 ha

### Pinkjärvi

SL-2006 SK5: SL-41, SL-419  
NAT: FI0200078 + 1681 ha

### Pujonsärkkä

SL-2018 SK5: MY-10 LSS: 53  
muutos 71 ha

Luontotyyppi: Maankohoamisranta

Matala maankohoamisranta, heinikkoa, kivikkoa, karikkoa, tyrnikköä, fladoja ja kluuvijärviä avomerren partaalla. Niemen tyvellä esiintyy rehevää tervaleppälehtoa.

### Puolivesi- ja Ruokkart ym.

sl-2103 SK5: SL-23  
NAT:0200073 = 6 ha

### Pääkari

sl-379 SK5: S-379 LSS: 55  
muutos 2 ha

Luontotyyppi: Saari, maisematilan rajaaja

Ulkomerren partaalla oleva pieni, somerikkoinen saari Uskalinmaan edustalla. Huomattava virkistyskohde ja hyvä rantautumispaikka. Pohjoispään kapeikkoon on kaivettu veneväylä. Alueen maisemallinen merkitys on suuri; näkyy koko avomerialueelle. Eteläpäässä mahtavat

tyrniköt. Alueeseen sisältyy myös Uskalinmaan saaren rakentamatonta länsirantaa.

## Rauman pohjoinen ulkosaaristo

sl-2104 SK5: SL-23  
NAT: 0200073 = 0,4 ha

## Särkänhuivi

sl-40 SK5: SL-40  
= LSS: 56  
4 ha

Luontotyyppi: Harjuniemi, harjusaari, merenrantaniitty; uhanalainen laji tylli

Irjanteenharjun mereen pistävä kapea, kaareva ja matala särkkä / niemenpää. Niemenkärkeen menee tie, ja sen päähän on läjitetty maata. Niemen pohjoisranta on osin kaivettu, oikaistu ja pengerrytetty. Erillinen harjuaineskohouma kärjen edustalla. Alueen kasvillisuus on karua somerikkokasvillisuutta, särkän päälystässä kasvaa kataja- ja tyrnipensaikkoo.

## Vuonajärven luoteenpuoleiset korvet

SL-226 SK5: SL-226  
NAT: FI0200174 +, - 24 ha

## Vähä Pyrekari

sl-2102 SK5: SL-44  
NAT: 0200073 = 3 ha

## EURAJOKI, RAUMA

### Rauman pohjoinen ulkosaaristo, Nurmeksen länsiranta

SL-23 SK5: SL-23, S-337  
NAT: FI0200073 +, - 2646 ha  
Osa (Pihluksen luonnonsuojelualue) 11.5.1987  
" (Laukkarin luonnonsuojelualue) 26.11.2000  
" (Laukkarin luonnonsuojelualue) 10.11.2000

## HARJAVALTA

### Pyhäsuu

SL-49 SK5: SL-49  
= LSS: 78  
130 ha

Alue sisältyy valtakunnalliseen soiden suojeluohjelmaan

Luontotyyppi: Lyhytkorsineva, lyhytkorsiräme

Laaja, yhtenäinen, mutta reunoilta ojitettu suoalue, lyhytkorsinevaa tai lyhytkorsirämettä, enimmäkseen puustoista, mutta lounaisosassa on iso avosualue, jossa lievää saraisuutta. Edustava esimerkki kehityksessään puolitiessä olevasta keskisatakuntalaisesta keidassuosta. Suolla on myös linnustollista merkitystä.

Suon linnustoon kuuluvat mm. kurki, liro, kapustarinta ja teeri.

## Pirilänkoski - Paratiisi

SL-227 SK5: SL-227  
NAT: FI0200045 +, - 40 ha  
Osa (Pirilänkoski luonnonsuojelualue) 25.5.2004  
" (Pirilänkosken, Rintalan luonnonsuojelualue) 29.4.2004

## HONKAJOKI

### Fatipyöränkeitaan korpi

SL-229 SK5: SL-229  
NAT: FI0800001 +, - 32 ha  
Osa (Lauhavuoren Vatiopyörän luonnonsuojelualue) 12.11.2003  
" (Lauhavuoren luonnonsuojelualue) 27.4.2004

### Kiviharjun eteläpuolen luoma

SL-232 SK5: SL-232  
NAT: FI0200130 +, - 11 ha

### Nööpinneva

SL-235 SK5: S-235  
NAT: FI0800001 muutos 23 ha  
Osa (Lauhavuoren luonnonsuojelualue) 27.4.2004  
" (Lauhavuoren kamarikallion alue) 9.11.2004

### Rakennuskoski

sl-502 SK5: SL-502  
NAT: FI0200130 +, - 6 ha

### Vatajakosken lehto

sl-420 SK5: SL-420  
= LSS: 108  
3 ha

Luontotyyppi: Koskilehto

Vatajakosken padon ja voimalaitoksen alapuolinen koskilehto joen länsirannalla. Lehdon läpi kulkee joen sivu-uomia, joissa tulva-aikana virtaa vettä. Alueen lehtopuustona on mm. harmaaleppä, halava ja tuomi. Alueen muu kasvillisuus koostuu lehtolajeista.

## HONKAJOKI, KANKAANPÄÄ

### Kavokoski 1 ja 2

SL-422 SK5: SL-422  
= LSS: 194  
28 ha

Luontotyyppi: Luonnontilainen puro, luonnontilainen kuru, raviini- ja rinnelehdot

Syvässä laaksossa virtaava Karvianjoki ja tähän lännestä hiekkakankaan läpi tulevat jyrkkärinteiset purolaaksot. Lehtorinteitä, lähdetihkua, kaatunutta puuta, entisiä laidunniittyjä, nykyään vähitellen metsittyviä. Erään puron varressa pieni kalliontöyräs. Puronlaaksoissa kasvaa mm. lehtokuusamaa ja komeita kotkansiipikasvustoja.

## HONKAJOKI, SIIKAINEN

### Haapakeidas – Huidankeidas

SL-4 SK5: SL-4  
NAT: FI0200021 +, - 3138 ha  
Osa (Haapakeitaan luonnonsuojelualue) 4.2.1974

## HUITTINEN

### Ilmiönsuo

SL-2023 SK5: LSS: 136  
uusi 296 ha

Luontotyyppi: Karu suo, luonnontilainen lampi

Karu lyhytkorsiräme tai -neva, koillisreunalla vähän rehevämpää saranevaa, mutta sillä puolen ojat ovat muuttaneet suoluontoa. Muutama lampare. Suo rajoittuu Huhtamonharjuun, ja tämä reuna on pitkälti täysin luonnontilainen. Suolla on muutama avovesilammikoita.

### Isosuo

SL-21 SK5: SL-21  
NAT: FI0200094 +, - 52 ha

### Karhiniemenkankaan metsä

SL-2026 SK5: LSS: 138  
uusi 10 ha

Luontotyyppi: Vanha metsä

Pitkään hakkaamatta ollut metsäalue lähellä Puurijärven - Isonsuon kansallispuistoa. Kuusikkoa, lehtipuitakin joukossa. Kuollutta puuta paljon, soistuvaa metsää, muuttumassa metsäkortekorveksi tai lehtokorveksi.

### Korkeakallio

SL-424 SK5: SL-424 LSS: 126  
= 11 ha

Luontotyyppi: Karukkokallio, kalliojyrkänne, jyrkännelehto, luonnontilainen kaltainen lehtokorpi

Korkea, yli 50 metriä ympäristöstään kohoava kallionlaki, kalliojyrkänne, jyrkännealustan lehto ja korpi. Kallion laelta avautuvat komeat näköalat kaikkiin suuntiin. Päälyys kulunutta kalliokasvillisuutta, mm. tornin jäänteet. Kallion etelärinteen muodostaa lähes puolen kilometrin matkalla komea ja korkea jyrkänne, jonka edusta yhdeltä osin hakattu. Kallionedus-

takorpea pitkin kulkee yksi oja, mutta korpikasvillisuus vaikuttaa silti elinvoimaiselta. Kalliojyrkänteen alla rehevää kallionaluslehtoa / lehtokorpea.

## Pappilanniemi

sl-239 SK5: S-239  
NAT: FI0200049 muutos 7 ha

## Sikanpäänmäki

sl-488 SK5: SL-488 LSS: 774  
= 4 ha

Luontotyyppi: Hakalehtomäki, lehto

Muutaman hehtaarin laajuinen kallioperustainen lehtometsämäki Loimijokilaakson peltojen keskellä. Entinen laidunalue, joka nykyisin kasvaa metsää. Kaikkein luoteisin osa alueesta on hakattu, jonka seurauksena valoa vaativa lehtolajisto on runsastunut.

## Vanhakoski

SL-237 SK5: SL-237  
NAT: FI0200049 +, - 31 ha  
Osa (Vanhakosken lehdon luonnonsuojelualue)  
28.1.2002

## HUITTINEN, KOKEMÄKI

### Puurijärvi-Isosuon kansallispuisto

SL-19 SK5: SL-19  
NAT: FI0200001 +, - 3204 ha  
NAT: FI0200149

## JÄMIJÄRVI

### Huopansaari

sl-2029 SK5: LSS: 149  
uusi 8 ha

Luontotyyppi: Lehto, uhanalainen laji: hirvenkello, soikkokaksikko

Lehtosaari, jota on kauan sitten käytetty metsälaitumena; nyttemmin metsät ovat hakkuukypsiä. Lomasetusta on tullut saareen. Vanhat saaritulat ovat ainakin ajoittain käytössä. Saaren sisäosa on rehevää kuusikko - harmaaleppälehtoa. Lajistoon kuuluu uhanalaislajeja ja levinneisyysalueensa rajalla kasvavia lajeja (mm. hirvenkello, kurjenkello, lehto-orvokki, soikkokaksikko, näsiä, lehtopalsami, purtojuuri, lehtoarho, tesma, syyläjuuri, metsäruusu, lehtopähkämä, kevätlehtoleinikki). Eräeseen peltoheittoon on kasvamassa koivikko; siinä kasvavat perinnelajit taantuvat.



## Kankaansuonhohka

SL-2028 SK5: LSS: 152  
uusi 10 ha

Alue sisältyy valtakunnalliseen harjujen suojeluohjelmaan

Luontotyyppi: Lähdevaikutteinen suo

Hämeenkaan suonreuna ja suo, jota on käytetty turvepehkuksuona kauan sitten. Nyt turpeenottoalueet ovat soistumassa uudelleen. Suolla on selviä merkkejä lähteisyydestä.

## Koivistonharjun lähde

sl-2030 SK5: LSS:  
NAT: FI0200024 uusi 1 ha

## Krupulahden lähteikkö

sl-242 SK5: SL-242  
NAT: FI0200024 +, - 2 ha

## Mielahden lähteet

sl-85 SK5: SL-85  
NAT: FI0200024 +, - 3 ha

## Narvin ja Kylämyllyn uhrilähteet

sl-62 SK5: SL-62  
NAT: FI0200024 +, - 7 ha

## Niiniharjun lehmusesiintymä

sl-427 SK5: SL-427  
NAT: FI0200024 +, - 7 ha

## Vaarinnevan keidas

SL-61 SK5: S-61  
NAT: FI0200024 muutos 61 ha

## JÄMIJÄRVI, KANKAANPÄÄ

### Naurisjoen lehtimetsä

sl-426 SK5: SL-426 LSS: 148  
= 8 ha

Alue sisältyy valtakunnalliseen vanhojen metsien suojeluohjelmaan

Luontotyyppi: Vanha metsä, erityisesti suojeltava laji, luontodirektiivin laji, puro

Vanhan metsän saareke, jota 1990 -luvulla on neuvot-  
telujen jälkeen hakattu, arvokkaimmat paikat sääs-  
täen. Hienoin alue on itäreunan tien suuntainen.  
Alueen läpi virtaa hiesumaahan uurtunut puro, jonka  
varsilla on pitkään hakkaamattomana ollut metsää.  
Alueella esiintyy vanhoja kuusia, koivuja ja isoja

haapoja, maaapuita sekä pystyyn kuollutta puuta. Liito-  
oravan esiintymisestä alueella on selviä merkkejä.

## KANKAANPÄÄ

### Aittoharjun rинnesuo

SL-2031 SK5: ah-447 LSS: 200  
uusi 27 ha

Luontotyyppi: Lähde, lähdesuo

Hirvikankaan - Oppaankankaan itärinteelle syntynyt suo, jota luonnehtii voimakas lähteisyys. Lähteitä on kankaan-  
reunassa useita ja niiden lähdepurot muodostavat me-  
sotrofisen, ohutturpeisen, mutta märän rинnesoistuman.  
Vastaavantapaisia soita ei Satakunnasta juuri löydy.  
Alueella esiintyy lettosammallajeja mm. punakuiri-  
sammal.

### Hirsikankaankeidas

SL-244 SK5: SL-244  
NAT: FI0200022 +, - 18 ha  
Osa (Kulttaanharjun lähdealue) 26.11.1976

### Hämeenkaanan lievetasanne

SL-71 SK5: SL-71  
NAT: FI0200024 +, - 53 ha

### Hämeenkeitaan rantavallit

SL-2092 SK5: ER-264  
NAT:FI0200024 muutos 27 ha

### Isokeidas

SL-2090 SK5: S-192, ER-261  
NAT:FI0200024 muutos 194 ha

### Kahilankeidas

SL-73 SK5: SL-73  
NAT: FI0200023 +, - 145 ha

### Karhunkeitaan lähteet

sl-2087 SK5: ER-36  
NAT: FI0200022 muutos 9 ha

### Kiviahteen lähteet

SL-2086 SK5: ER-33  
NAT: 0200022 muutos 54 ha

### Kuninkaanlähde

sl-428 SK5: SL-428  
NAT: FI0200024 +, - 4 ha

## Lähteet Mölkäristä etelään

sl-2032 SK5: LSS: 210  
uusi 3 ha

Luontotyyppi: Lähde

Pohjankankaan reunan runsasvetinen lähde. Alueella esiintyy lähdevaikutteista kasvillisuutta mm. lähdesaraa ja lehväsammalia. Alue on Kankaanpään kaupungin osayleiskaavassa osoitettu luonnonsuojelualueeksi.

## Mustakeidas

SL-2085 SK5: ER-31  
NAT:FI0200022 muutos 217 ha

## Mustakeitaan lähde

sl-2093 SK5: ER-265  
NAT:FI0200024 muutos 4 ha

## Pansian lähde ja puronvarsi

sl-249 SK5: SL-249  
NAT: FI0200024 +, - 8 ha  
Pansiankankaan lähteikkö 17.8.1989

## Peijarin rinnesuo

SL-2088 SK5: ER-80  
NAT: FI0200022 muutos 14 ha

## Pukanluoman suu

sl-2076 SK5: S-246  
NAT:FI0200119 muutos 1 km

## Sinahmi

SL-64 SK5: SL-64  
NAT: FI0200023 +, - 321 ha

## Suoreittenkeidas, Järvikeidas

SL-72 SK5: SL-72, ER-32  
NAT:FI0200022 muutos 242 ha

## Verttuunjärvi

SL-69 SK5: SL-69  
= LSS: 191  
80 ha

Luontotyyppi: Lintujärvi

Verttuunjärven kapean, melkein umpeen kasvaneen kannaksen erottama itäosa, jolla on luhtarannat etenkin pohjoisrannalla. Muutama maisemallisesti kaunis, korkea havumetsäinen niemi ja saari. Kyläasutuksen keskellä oleva järvi, jonka keskiosassa rehevää vesikasvillisuutta kasvava, laaja matalikko. Osa alueesta on rauhoitettu luonnonsuojelulain mukaisesti 19.8.1994.

## Viherperänkeidas

SL-2091 SK5: ER-262  
NAT:FI0200024 muutos 190 ha

## Yskänlähde

SL-255 SK5: SL-255  
NAT: FI0200022 +, - 34 ha

## KANKAANPÄÄ, KARVIA

### Rummunlähteet

sl-2082 SK5: ER-34  
NAT:FI0200022 muutos 7 ha

## KARVIA

### Aunesluoma

SL-2037 SK5:  
NAT: FI0800002 uusi 332 ha

### Horjunkeidas

SL-2009 SK5:  
NAT: FI0800189 uusi 186 ha

### Häädetkeidas

SL-10 SK5: SL-10  
NAT: FI0336004 +, - 381 ha

### Jäkäläneva-Isoneva

SL-78 SK5: SL-78  
NAT: FI0200137 +, - 345 ha

### Kantin lähteet ja lähdesuo

SL-83 SK5: SL-83  
NAT: FI0200022 +, - 18 ha

### Kauhanevan - Pohjakankaan kansallispuisto, Hietaluoma

SL-7 SK5: SL-7, SL-257  
NAT: FI0800002 +, - 1840 ha

### Kaurakeidas

SL-2084 SK5:ER-35, SL-259  
NAT:FI0200022 muutos 175 ha

## Kaura-, Kavettakeidas - ja Pitkäniemenkeidas

SL-259 SK5: SL-259  
NAT: FI0200155 +, - 802 ha

## Lähdekorpi

sl-2010 SK5:  
NAT: FI0200022 uusi 3 ha

## Mustaluomansuun hakamaa

SL-437 SK5: SL-437  
= LSS: 240  
14 ha

Luontotyyppi: Rantalaidun

Molemmiin puolin Mustajoen / Mustaluoman suuta syntynyt laakea, järveen pistävä rantaniitty / -laidun. Pohjoisempi on pajukoitunut, mutta pajuja on raivattu, alue aidattu ja karjaa laidunnettu. Joen eteläisempi puolisko rantalaidunta on avoin niitty, jonka laidunnus on ollut pitkäkestoisempaa. Mustajoki on perattu. Joen pengertä kasvaa pajukkoa ja harmaaleppää. Alue on sekä kasvillisuudeltaan että linnustollisesti varsin rikasta.

## Rastiaisneva

SL-8 SK5: SL-8  
NAT: FI0200156 +, - 304 ha

## Ritanevan lähde

sl-2083 SK5: ER-83  
NAT: FI0200022 muutos 3 ha

## Rukkikallion lounaispuolen suo

SL-2036 SK5:  
uusi LSS: 262  
20 ha

Luontotyyppi: Karu lyhytkorsiräme, rehevämpi lähdetihku

Pieni luonnontilainen suonlaikku, kallioreunukset ovat kangasmetsää ja karukkoa. Alueella esiintyy muutamia matalia kalliosaarekkeita, joiden päälle suo kasvaa. Itäsyrajassa pari lähdetihkua, kasvilajistossa esiintyy eräitä harvinaisuuksia. Alueella tavattavia lajeja ovat mm. siniheinä, jouhisara, rahkasara, tupasluikka, lettorahkasammal, kultasirppisammal ja punakuirisammal.

## Suomijärvi

SL-9 SK5: SL-9  
NAT: FI0200029 +, - 382 ha

## Vartin koski

SL-439 SK5: SL-439  
+ LSS: 248  
26 ha

Luontotyyppi: Luonnontilainen jokiuoma, lähdetihku luonnontilainen kuru

Hiekkakankaan läpi uurtunut Karvianjoki ja sen törmärannat; pääosin luonnontilaisia, mutta hakkuitakin on suoritettu alueella paikoin. Varjoisia lehtoja, vähän lähdevaikutustakin, ylärinteessä kuivan lehdon kasvillisuutta. Lehtipuita on kaatunut paikoin joen päälle. Alueella kulkee pururata. Ulkopuolisten alueiden ojituksista on paikoin tullut eroosiomaita törmäisiin. Joenrannat kasvavat tuomi-harmaaleppälehtoa, jonka joukossa esiintyy pystyyn kuivunutta puuta ja lahopuitakin. Maisemallisesti kaunis ja kasvillisuudeltaan monipuolinen koskikokonaisuus.

## KIIKOINEN

### Kiikoisten metsä

SL-2001 SK5:  
NAT: FI0318001 uusi 23 ha

### Kuorsumaanjärvi

SL-2002 SK5:  
NAT: FI0318002 uusi 226 ha

### Kuorsumaanjärven pohjoisranta

SL-2040 SK5:  
uusi LSS: 268  
27 ha

Luontotyyppi: Luonnonmetsän tilaa lähestyvä metsä

Kuorsumaanjärven Natura 2000-alueeseen kiinteästi liittyvä Kuorsumaanjärven pohjoisranta. Ruoko- ja kaislaluhtainen rehevä järvenranta, joka on merkittävää lintujen pesintäaluetta. Aluevaraus perustuu sen luontoarvojen ohella Lounais-Suomen ympäristökeskukselta vuonna 2005 tulleen esitykseen (Alue on Natura 2000-rajasta tehtäessä jäänyt vaille sille kuuluvaa huomiota. Ts. pohjoisranta olisi tullut sisällyttää Kuorsumaanjärven Natura-alueeseen).

### Majamäki

SL-2041 SK5:  
uusi LSS: 268  
14 ha

Luontotyyppi: Luonnonmetsän tilaa lähestyvä metsä

Soiden ympäröimä, ympäristöstään selvästi kohoava ja erottuva metsäsaareke Kuorsumaanjärven etelärannan tuntumassa. Alue on ollut pitkään hakkaamatta ja lähestyy luonnonmetsän tilaa. Metsä on kangasmetsää ja lehtomaista kangasta. Lehtomaisin Kiikoisten vanhojen metsien kohteista; lehmus kuitenkin näyttää puuttuvan. Majamäkeen liittyy vanhaa perinnettä Ison Vihan ajoilta. Majamäki liittyy kiinteästi Kuorsumaanjärven Natura 2000-alueeseen.

## KOKEMÄKI

### Forsbyn koski ja Katajaluoto

sl-403 SK5: SL-403 LSS: 281  
= 4 ha

Luontotyyppi: Perinneympäristö, lehtosaari, rautakautista kasvillisuutta

Ennen voimalaitoksen aikaa vallinneesta koskesta jäljelle jäänyt vuolas virtapaikka koskisaarineen ja rantalehtoineen. Eteläisempi kahdesta Kokemäenjoen saaresta vanhassa koskiuomassa. Vanha linnoituspaikka, mistä merkkinä ovat paikalla kasvavat rautakauden ajoilta periytyvät kasvit. Niittyalueet, joilla muinaiskasveja kasvaa, ovat umpeutumassa, ja saarista on tulossa normaaleja Kokemäenjoen lehtosaaria. Kallioilla perinnekasvillisuus säilynee pidempään. Katajaluoto on varhaiskeskiaikainen linnavarustuksen paikka, joka alun perin on ollut ilmeisesti vallihaudalla mantereesta erotettu Kokemäenjoen niemi.

### Harjusuo

SL-91 SK5: SL-91 LSS: 283  
= 245 ha

Luontotyyppi: Lyhytkorsiräme, lyhytkorsineva

Laaja ja karu rahkasuoalue Kokemäen peltolakeuksien syrjässä. Reunat on pääosin ojitettu, mutta tämän tapaisen suon luonnontila ei ole suuresti muuttunut. Suon läpi kulkee sähkölinja. Puustoista lyhytkorsirämettä, keskustassa kuitenkin männikkö hyvin harvaa, ja näkyvyyttä on satoja metrejä. Keskustassa on jokunen laajakin kulju, mutta avovesilampareita ei ole. Osa alueesta (n. 168 ha) on rauhoitettu luonnonsuojelulla 7.12.1993.

### Järilänvuori

SL-17 SK5: SL-17 LSS: 285  
= 41 ha

Alue sisältyy valtakunnalliseen harjujen suojeluohjelmaan

Luontotyyppi: Harjuselänne, lähde (ei luonnontilainen)

Laajan harjualueen keskellä sijaitseva kapea, ympäristöstään selvästi kohoava kivikkoinen selänne Harjavallan - Säskylän välisellä harjujaksolla. Aluetta luonnehtivat mm. lukuisat kivikkoiset rantavallit ja pirunpellot. Kivikkoinen selänne kohoaa 25 - 30 metriä. Selänteen rinteillä esiintyy paikoin jopa 10 alekkaista, pyöreistä kivistä muodostunutta rantavallia, jotka edustavat Litorina-meren vaihetta.

### Kiettareen korvet

sl-405 SK5: SL-405 LSS: 2  
NAT: FI0200178 +, - 2 ha

## Kolsin tulvalampi

SL-2042 SK5: LSS: 302  
uusi 19 ha

Luontotyyppi: Luonnontilainen koskisuvanto, uhanalainen laji (rantaorvokki), erityisesti suojeltava laji (rantalitukka)

Pala Kokemäenjoen luonnollista uomaa, jonka vesitalous on luonnontilaisempi kuin muun joen. Kevättulvan aikaan vettä juoksetetaan sivu-uomaan, muun osan vuodesta pohjapato pitää vedenkorkeuden vakaana. Sivuuoman kasvillisuudessa on lajeja, jotka voimalaitosten rakentamisen ja niihin liittyvän vesien säännötelyjen takia ovat harvinaistuneet. Alueella tavattavia lajeja ovat mm. rantaorvokki (ainoa tunnettu esiintymä Satakunnassa), rantalitukka, viiltosara, vesinenätti, tummatulikukka, isosorsimo, lituruoho ja sarjarimpi.

## Köysikosken alue

SL-93 SK5: SL-93 LSS: 287  
= 11 ha

Alue sisältyy valtakunnalliseen lehtojen suojeluohjelmaan

Luontotyyppi: Pähkinälehto, jalopuulehto, koski

Kokemäenjoen haaran entinen koskialue ja koskilehto. Kokemäenjoen keskijuoksun ja jokihaaroihin muodostunut edustava koskilehto. Erittäin vaihteleva ja monipuolinen, eri lehtotyypeistä muodostunut kokonaisuus. Uomanperkaus on jättänyt yhden syvän ja suoran uoman veden kulkea. Muut uomat ovat lampina, tulva-aikoja kenties lukuunottamatta. Alueen kuivat maat ovat monenlaista lehtoa tuoreista saniaislehdoista varjosiiniin kuusikko-pähkinälehtoihin. Aluetta on laidunnettu viimeksi n. v. 1990. Alueelle esiintyy rikasta ja monipuolista lehtokasvillisuutta ja jaloja lehtipuita.

## Pälpälän kalliokedot

sl-408 SK5: SL-408 LSS: 297  
= 1 ha

Luontotyyppi: Kallioketo

Kokemäenjoen rannassa oleva luode-kaakko -suuntainen kallionharjanne kallioketoinen keskellä vanhaa kulttuuri- aluetta.

## Plättilänmaan korpi

sl-94 SK5: SL-94 LSS: 294  
= 4 ha

Luontotyyppi: Iso kuusikko, lehto, lehtokorpi

Vankkaa ja järeeää, vanhaa kuusikkoa (osalla aluetta ) kasvaa kostealla lehtopohjalla. Tien varressa sijaitseva loiva, lehtomainen rinne on tyypiltään saniaiskorpea. Kotkansiipi esiintyy paikoin laajoina kasvustoina. Alueeseen ei ole kohdistunut havaittavia muutoksia.



## LUVIA

### Akterspeilgrunden

SL-16 SK5: SL-16  
NAT: FI0200074 +, - 381 ha

### Karhunkiven tuoksumarattiesiintymä

sl-283 SK5: SL-283 LSS: 388  
= 2 ha

Luontotyyppi: Lehto, lehtokorpi

Diabaasialueen pohjoiseen kalteva lehto- ja lehtokorpirinne, jonka pohjoiseen virtaava puro on perattu ojaksi. Vaateliasta lehtokasvillisuutta on jäljellä ojankaivuusta ja hakkuusta huolimatta. Puusto on nuorta kuusikkoa, joka lähivuosikymmeninä tulee kaiketi hoitohakkuiden kohteeksi. Alueella oleva Karhunkivi on paikka, johon liittyy satakuntalaista metsästyshistoriaa. Tuoksumaratin ainoa tunnettu satakuntalainen kasvupaikka. Alueella esiintyy useita muita uhanlaisia kasvilajeja. Alue on rauhoitettu luonnonsuojelulla 22.12.1989.

### Marjakari ym.

SL-15 SK5: SL-15  
NAT: FI0200074 +, - 1620 ha  
Osa (Marjakarin ja Pohjankallioiden) saaret  
15.8.1974

### Pietarin saaristo

SL-360 SK5: SL-360  
NAT: FI0200074 +, - 184 ha  
Osa (Iso-Pietarin saaren luonnonsuojelualue)  
22.10.1998

### Porsmusansuo

SL-123 SK5: SL-123  
NAT: FI0200163 + 21 ha  
Osa (Porsmusansuon luonnonsuojelualue) 24.3.1981

### Säppi

SL-289 SK5: SL-289,S-290  
NAT: FI0200074 - 151 ha

### Tynnyrikari-Ulko-Pura

SL-124 SK5: SL-124 LSS: 405  
+ 43 ha

Luontotyyppi: Välisaariston pikkusaaria, matalia rantavesiä. Erityisesti suojeltava laji, lapasotka

Harvoja Selkämeren rannikon diabaasipohjaisia saari-ryhmiä. Purannokan huvila-asutuksen ja Lankoorin kalasataman väliin jäänyt muutaman pikkusaaren muodostama, kaunis kokonaisuus, joka matalien vesien vuoksi on säilynyt huomattavan rauhallisena.

Isoin saari kasvaa koivikkoa ja männikköäkin, pienemmät ovat järviruoko-helpisaaria. Saaret ovat merkittäviä linnuston pesimäsaaria.

## LUVIA, PORI

### Kankaanpään lehtokorpi

SL-282 SK5: SL-282 LSS: 406  
= 12 ha

Luontotyyppi: Ruoho- ja heinäkorpi, lehtokorpi

Kostea rinnealue, jonka ydin on pohjoiseen laskeva ravinteikas lehtokorpi ja siihen koillisesta yhtyvä pitkä korpijuotti. Lehtokorpi - ruohokorpi, jonka Luvian puoleinen osa on ojitettu ja tulee muuttamaan metsäksi. Porin puoli ja Luvian puolelle ulottuva diabaasirinne sisältää alkuperäistä lehtokorpi - ruohokorpiluontoa, kuivia - tuoreita lehtoja ja jopa lettomaisuuteen vivah-tavaa kasvillisuutta. Alueella tavattavia lajeja ovat mm. rätvänä, hernesara, hentosara, korpikaisla, koiranheisi, näsiä, valkolehdokki ja suokeltto.

## MERIKARVIA

### Kalafjälli - Koukkusunti

SL-129 SK5: S-129  
NAT: FI0200123 muutos 25 ha  
Osa (Kalafjällin luonnonsuojelualue) 11.12.2000  
" (Kalafjällin luonnonsuojelualue) 30.9.2004

### Kasalanjoensuu

SL-1 SK5: SL-1  
NAT: FI0200033 +, - 119 ha

### Kukilankeidas

SL-132 SK5: SL-132  
NAT: FI0200017 +, - 332 ha

### Kyläluodon jokivarsilehto

sl-296 SK5: SL-296 LSS: 440  
= 8 ha

Alue sisältyy valtakunnalliseen lehtojen suojeluohjelmaan

Luontotyyppi: Koski, koskilehto, tulvametsä, lehtokorpi, lehto. Ääriesiintymiä: vaahtera, pähkinä, hento-kiurunkannus. Mukulaleinikki, kevätlehtoleinikki.

Merikarvianjoen koski ja siihen liittyvä lehtoalue, tulvauomia, joihin kesällä tulee kostean lehdon kasvillisuutta. Alueella on luontopolku ja vilkasta kalastus-harrastusta. Alaosan aluetta laidunnetaan. Tulvalehtojen partsilla on vankkaa kuusikkoa, jonka varjossa lehtolajistoa. Kyläluodossa lehtipuulehtoa. Siellä täällä merkkejä Merikarvianjoen entisistä perkauksista. Alueelta on tavattu useita sieniharvinaisuuksia. Alueesta osa (n. 2 ha) on rauhoitettu luonnonsuojelulla 11.1.1994 ja 6.2.1997 (n., 4.3 ha)

## Lauttijärvi

SL-134 SK5: SL-134 LSS: 445  
= 68 ha

Luontotyyppi: Lintujärvi

Tuorijoen perkaamisen yhteydessä laskettu järvi, jonka rannat ovat luhtarantoja. Rehevä, matala, linnustollisesti merkittävä järvi. Järven luhtakavillisuuteen kuuluvat mm. myrkykeiso, leveäosmankäämi, vesisara, pullosara, kuljenjalka ja rantakukka. Lauttijärven kylässä on runsaasti karjataloutta, jolla voi olla järveä rehevöittävä vaikutus. Järven kehitys on edennyt niin, että koko järvi on käytännöllisesti katsoen samanarvoista lintuvettä. Majava muokkaa omalta osaltaan järven luontoa.

## Mankaneva - Kakkurinneva

SL-135 SK5: SL-135  
NAT: FI0200018 + 454 ha

## Merikarvianjoen suisto

SL-297 SK5: SL-297 LSS: 448  
= 153 ha

Luontotyyppi: Jokisuisto, maa- ja merivesien vaihtumislaitti

Kuuskerinsuntin taakse jäänyt laaja, varsin matala lahti, johon Merikarvianjoki laskee. Luonnossa on sekä merellisiä että makeanveden ympäristöön liittyviä piirteitä. Alue on kasvistoltaan mielenkiintoinen ja erikoinen. Kasviston erikoisuuksia ovat mm. paha-putki, jokileinikki, sarjarimpi ja mahdollisesti myös sahalehti. Lisäksi aluella on huomattavaa merkitystä lintuvetenä. Alueen reunoilla ja sisälläkin on mökki-asutusta ja rannoilla tämän tästä ruoppauksia ja väylänperkuuta.

## Ouran saaristo

SL-298 SK5: SL-298  
NAT: FI0200077 +, - 1854 ha

## Pooskeri ym

SL-139 SK5: SL-139  
NAT: FI0200076 - 140 ha  
Osa (Piuskarin-Pirttikarin luonnonsuojelualue)  
19.2.1993  
" (Kumopassin -Pitkäniemennokan luonnonsuojelu-  
alue) 10.9.1992

## Värtviikinletto

SL-2052 SK5: LSS: 482  
uusi 17 ha

Luontotyyppi: Nuori, ruohoinen räme, luonnontilainen lampi

Luonnontilainen suo Merikarvianjoen ja Merikarvia-Tuorila -tien välissä, entinen merenlahti. Alue on ennen joenperkuuta kenties ollut tulvanevakin. Reunoja myöten ojitettamaton ja merenrannan lähe-

senä, geologisesti nuorena suona arvokas ja mielenkiintoinen. Keskellä suota on pieni lampi. Alueen kasvillisuuteen kuuluvat mm. luhtavilla, valkopiirtoheinä, jousisara, pullosara, vesisara, uurtosara, järvikorte ja sahalehti. Sähkölinja kulkee alueen läpi pituussuuntaisena.

## Österbackanlahti

SL-294 SK5: SL-294  
NAT: FI0200033 +, - 26 ha

## MERIKARVIA, PORI

### Gummandoora

SL-22 SK5: SL-22, SL-331  
NAT: FI0200075 + 3294 ha  
Osa (Badstuskärin luonnonsuojelualue) 11.2.2005

## NAKKILA

### Anolan kuusikko

sl-2053 SK5: M-34 LSS: 491  
uusi 8 ha

Luontotyyppi: Vanhan luonnonmetsän tilaa lähestyvä metsä, soistuva metsä.

Vuosikymmeniä hakkaamattomana ollut vanha, järeä kuusikko Ulvilan rajan tuntumassa Selkäkankaalla. Kuusia ja lehtipuita on kuolleina runsaasti. Uutta puusukupolvea on kasvanut tilalle. Alkavaa soistumiskehitystä kohti lehtokorpea tai metsäkortekorpea. Luonnonmetsän tilaa lähestyvänä lehtomaisena kangasmetsäkuviona Anolan kuusikko on maakuntamme parhaimpia.

### Takaveräjänjansuu

SL-305 SK5: SL-305 LSS: 487  
+ 14 ha

Luontotyyppi: Rotkolaakso, tihkupinta, puro, joenvarsilehto

Kokemäenjokeen virtaavan Takaveräjänjoen kolveet lähellä Kokemäenjokea. Hyvin säilynyt esimerkki Kokemäenjokea ympäröiviltä savikko- ja multa-alueilta laskevien ojien suupuolelle kehittyneistä kolvelehdöistä. Hieta-hiesurinteitä, paikoin tihkuksia ja lähdevaiikutteisia. Routailmiöt sortavat rinnettä ajoittain ja paljastavat luonnollista häiriöpintaa. Kasvillisuus on lehtomaisista, puunkorjuun hankaluuden takia erilaista lahoppuuta (lähinnä harmaaleppää ja tuomea) on alueella kohtalaisesti. Lahoissa lehtipuissa esiintyy runsaasti kääpiä.

## Uotinmäen - Torisevan lehtoalue

SL-265 SK5: SL-265 LSS: 276  
= 31 ha

Alue sisältyy valtakunnalliseen lehtojen suojeluohjelmaan

Luontotyyppi: Varjoisa jyrkänne, lehtokorpi, lähdetihku

Diabaasiselänteen pohjoisrinne, jyrkänneitä, lehtoa, puronvarsi ja lähdetihkuja. Metsä on normaalia, suurelta osin täysimittaista hoitometsää, lehtomaista kuusikkoa tai lehtoa. Aivan tuoreitakin hakkuita alueella on suoritettu; ei kuitenkaan avohakkuita, aurauksia tai ojituksia. Laaja pohjoiseen laskeva diabaasialue, joka on monin paikoin avokalliota ja jyrkännettä. Jyrkänneiden alla kalliojuotteissa on erilaisia kuivia ja tuoreita lehtoja, puronvarsikorpi ja tihkuisia lähdelehtoja.

## NAKKILA, ULVILA

### Protson lettosuo

sl-143 SK5: SL-143  
NAT: FI0200182 +, - 9 ha  
Osa (Uudenlevonsuon luonnonsuojelualue) 25.8.1982  
" (Protsonleton luonnonsuojelualue) 25.8.1982

## NOORMARKKU

### Inhottujärvi

SL-146 SK5: SL-146  
NAT: FI0200035 +, - 263 ha  
Osa (Inhottujärven luonnonsuojelualue II) 27.5.2005  
" (Inhottujärven luonnonsuojelualue) 27.5.2005

### Myllykoski

sl-463 SK5: SL-463 LSS: 503  
= 1 ha

Luontotyyppi: Koski, koskisaaria

Noormarkun keskustassa oleva koski, jossa Noormarkunjoen uoman jakaa kolme koskisaarta. Nimestä huolimatta ei alueella näkynyt myllyrakenteita. Urheilukentän puoleiseen saareen oli rakennettu silta. Myllykoski on koskiensuojelulla (35/1987) voimalaitosrakentamiselta suojeltu koski.

### Paapanselkä-Hanhilahti

SL-461 SK5: SL-461  
NAT: FI0200035 +, - 93 ha

Osa (Inhottujärven luonnonsuojelualue) 30.9.2004  
" (Paapanselän luonnonsuojelualue) 2.3.2004

## Pitkäsuo

SL-149 SK5: SL-149  
NAT: FI0200019 + 448 ha

### Pitkäsuo itäpuolen metsäsaarekkeet

SL-2057 SK5: uusi LSS: 518  
65 ha

Alue rajoittuu valtakunnalliseen soiden suojeluohjelmaan

Luontotyyppi: Luonnonmetsän tilaa lähestyvä vanha metsä.

Metsäsaarekkeita, joita ei liene hakattu vuosikymmeniin. Vanha luonnonmetsä lienee ollut avoimempi, ehkä metsälaidun, sillä harmaalepän pökölöitä näkyy paljon lahoamassa kuusikon alla. Lahopuuta on muutenkin kohtalaisesti. Puusto lienee paikoin toistasataa vuotta vanhaa. Alue liittyy länsiosastaan kiinteästi Pitkäsuo Natura 2000-alueeseen.

### Poosjärvi

SL-150 SK5: SL-150  
NAT: FI0200034 +, - 432 ha  
Osa (Poosjärven luonnonsuojelualue) 12.9.2002

### Vesihelvetinoja

sl-309 SK5: SL-309 LSS: 508  
+ 7 ha

Luontotyyppi: Puro, lehto, jalopuuesiintymä

Rehevä, louhikkoinen lehtorinne, jonka läpi virtaa toisaalta Säkkijärvestä tuleva oja, toisaalta Sulkkijärven laskuoja. Ainakin Säkkijärven oja on kaivettu; Sulkkijärven laskupuro on paikoin luonnonmetsäinen. Sulkkijärven ojanvarren metsä on täysikokoista kuusikkoa, mutta Säkkijärven ojan varret ovat nuorempaa metsää. Säkkijärven ojanvarren vesimäärä kasvaa pitkin matkaa, vaikkei mistään tule sivu-ojia. Lähteisyys ei ole kuitenkaan voimakasta. Ilmeisesti järvien vesi vuotaa läpi kivikkorinteen Vesihelvetinojaan. Seudulla ilmenevän tavallista rehevämmän maaperän aikaansaaman lehtoisuuden johdosta kasvillisuudeltaan monipuolinen alue. Alueen lajistoon kuuluvat mm. lehmus, tuomi, lehtopähkämö, syyläjuuri, lehtopalsami, kotkansiipi, lehto-orvokki, lehtonurmikka ja humala.

## NOORMARKKU, PORI

### Kokemäenjoen suisto

SL-13 SK5: SL-13, SL-402  
NAT: FI0200079 +, - 1282 ha  
Osa (Kokemäensaaren luonnonsuojelualue) 8.4.1993  
" (Halssin lehdon luonnonsuojelualue) 19.12.1990



## POMARKKU

### I soneva

SL-14 SK5: SL-14  
NAT: FI0200101 +, - 934 ha

### Kynäsluodon ja Leppäkosken lehdot

sl-464 SK5: SL-464 LSS: 528  
= 6 ha

Alue sisältyy valtakunnalliseen lehtojen suojeluohjelmaan

Luontotyyppi: Lehto, tulvauoma

Kynäsjoen rannalla, lähellä Inhottujärveä oleva lehtosaari joenrantoineen. Alueen läpi kulkee tie Kynäsluodon kärjessä olevalle vapaa-ajanasunnille. Itäosassa aluetta on tulvauoma, joka kesäiseen aikaan on kuivana. Kivikkoisimmat alueet edustavat ilmeisesti alkuperäistä lehtopohjaa (Kynäsjoen perkuusta tulleita kivikoita on läjinä rantaviivan tuntumassa). Kynäsluodon alueeseen kuuluu myös laidunkäytössä olleita alueita ja muokattuja peltojakin, jotka vähitellen verhoutuvat lehtokasvillisuuteen. Alue on kasvistollisesti erittäin rehevää, monipuolista ja lajistollisesti rikasta lehtoa.

## POMARKKU, PORI

### Isokeidas

SL-153 SK5: SL-153 LSS: 533  
= 107 ha

Luontotyyppi: Aukea neva, luonnontilainen lampi, metsäsaareke luonnontilaisella suolla, uhanalainen laji: kaakkuri, kalasääski

Varsinkin Pomarkun puolisolilta osilta luonnontilainen, aika avoin lyhytkorsineva, paikoitellen rahkanevaa ja rehevämpää suursaranevaa. Alueeseen sisältyy luonnontilainen lampi ja muutama metsäsaareke. Koillisessa reunat ovat kookasta männikköä, josta on hyvä näköala ilman minkäänlaista laidetta alkavalle suolle. Reunoilla, varsinkin kaakkoispäässä suotyyppi on vähän rehevämpää. Alueen linnustoon kuuluvat mm. kalasääski ja kaakkuri. Porin puoleiselle osalle on tehty rauhoituspäätös 12.9.2002.

### Karhuneva

SL-2058 SK5: uusi LSS: 534  
58 ha

Luontotyyppi: Monenlaisia, enempi karuja suotyyppejä, metsäsaareke luonnontilaisella suolla. Uhanalainen laji kalasääski

Reunojaan myöten täysin ojitettamaton suo. Suo on karu turvetta kasvattava lyhytkorsiräme itäreunassa, ja alempi länsireuna on vesitaloudellisestikin luonnontilainen, toisin soistaen vähitellen myös kasvullista metsämaata. Länsireunan ohutturpeisella suolla on paljon keloja ja merkkejä soistumisen aika äskettäisestä alkamisesta. Itäreunan suotyypit vaihtelevat ruohokorvista korpirämeisiin. Erään suonperukan run-

sa pajuja kasvaminen viittaa luhtaisuuteen. Suolla sijitsee muutamia luonnontilaisia metsäsaarekkeita.

## PORI

### Enäjärvi

SL-158 SK5: SL-158  
NAT: FI0200151 +, - 106 ha  
Osa (Enäjärven luonnonsuojelualue) 23.2.1990

### Hakkiluodon lehto

sl-316 SK5: SL-316 LSS: 545  
= 4 ha

Luontotyyppi: Lehto, lehtokorpi

Lehto - lehtokorpialue, joka on aikoinaan hakattu, mutta jonka puusto on jo tiheimmän nuoruusvaiheensa ohittanut, diabaasi-alueen pohjoiseen kaltevaa, merenrannan läheistä tihkurinnettä. Alueen kasvillisuus on rehevää, viettävälle diabaasimoreenillesyntyntä lehtoa. Alue on osa laajempaa kokonaisuutta, (rajapisteinä Porsmusa - Kankaanpään lehtokorpi - Purannokka), jonka kasvillisuudessa on Satakunnan monen uhanalaislajin ainoat tai lähes ainoat esiintymät.

### Harmaat

SL-11 SK5: SL-11 LSS: 546  
NAT: FI0200080 = 59 ha  
NAT: FI0200151  
Osa (Kuuminaistenniemen luonnonsuojelualue) 12.5.1999

### Herrainpäivien niemi

SL-467 SK5: SL-467 LSS: 548  
= 17 ha

Luontotyyppi: Hiekkaranta, merenrantalehto, luonnontilainen metsän tilaa lähestyvä metsä

Herrainpäivien huvila-alueen lounaispuolelle jäävä rakentamaton hietamoreeni ja siihen liittyvät maankohoamisrannat. Alue on reunoiltaan kivikkoista, osin hiekkapohjaista lehtoa, keskusta mustikkatyypin kuusikkoja. Itäisessä reunassa on karua katajikkoja, paikoin aivan kasvitonta hietikkoja. Alueella kulkee luontopolku. Herrainpäivien niemi on avomeren partaalla ja sen maisemallinen merkitys on huomattava myös veneilijän näkökulmasta. Lahopuuta alkaa olla alueella jo kohtalaisesti. Eräs lehtonotko on vähitellen soistumassa. Alue (n. 11 ha) on rauhoitettu luonnonsuojelulain mukaisesti 14.12.1990.

### Isosuo

sl-159 SK5: SL-159 LSS: 551  
= 9 ha

Luontotyyppi: Lähde, lähdepuro, ruohoturvekangas

Diabaasialueen pohjoisreunan lähde, lähdepuro ja lettosuo, joka yli kolmenkymmenen vuoden takaisen ojituksen jäljiltä on menettänyt lettoluonteensa. Lähteet ovat

jotenkuten jäljellä ja palaavat luonnontilaan, samoin lähdepuron kasvillisuus jatkaa elämäänsä ojissa. Lettolajisto on hävinnyt. Nykyinen luonnontila kehittyä kohti lehtokorpea, sillä lähteisyys pitää pohjavedenpinnan kohtalaisen korkealla.

## Julukari

sl-319 SK5: S-319  
NAT: FI0200151 muutos 1 ha  
Kuuminaistenniemen luonnonsuojelualue 12.5.1999

## Kaijakari

SL-333 SK5: SL-333 LSS: 553  
= 11 ha

Luontotyyppi: Meren saari, maaperämuodostuma, uhanalaislajisto, selkälökki

Somerikkosaari, jonka profiilin mannerjää ja meri sekä merenjäätä ovat muokanneet. Alekkaisia rantaterasseja, jotka myrskyt ja kasvialustan karuus pitävät kasvittomina. Rakkakivikoiden välissä on notkoja, joiden suojassa jokunen puu ja vähäinen varpukasvillisuus yrittää tulla toimeen. Säpin puoleisessa niemessä on matala rantakivikko, jonka kasvillisuus on normaalinpuoleista rantakasvillisuutta.

## Kakkuri

sl-498 SK5: SL-498  
NAT: FI0200151 - 1 ha  
Kuuminaistenniemen luonnonsuojelualue 12.5.1999

## Kalholma - Mustalahti - Ahlaistenjokisuu

SL-163 SK5: SL-163, S-444, S-391  
NAT: FI0200076 +, - 408 ha

Osa (Saanteen luonnonsuojelualue) 24.3.1999  
" (Ahlaisten jokisuu, Mäkitalo) 13.12.2005  
" (Ahlaisten jokisuu, Busö) 13.12.2005  
" (Ahlaisten luonnonsuojelualue) 11.8.2004

## Katava – Ykspihlaja

SL-2111 SK5: VR-9  
NAT: FI0200080 muutos 156 ha  
NAT: FI0200151

## Katiskalahti

SL-160 SK5: SL-160  
NAT: FI0200081 +, - 14 ha  
Kuuminaistenniemen luonnonsuojelualue 12.5.1999

## Kivijärvenkoski

SL-161 SK5: SL-161 LSS: 557  
= 14 ha

Alue sisältyy valtakunnalliseen lehtojen suojeluohjelmaan

Luontotyyppi: Koskilehto, alueellisesti uhanalainen laji (korpisorsimo), pähkinälehto

Pohjajoen reittijärvien eli Kivijärven ja Lampinjärven väliselle kannakselle ja sen poikki virtaavan kosken molemmille rannoille kehittynyt, yhtenäinen laaja-alainen ja runsaslajinen, kivikkoinen lehto. Alue rajautuu hakkuuaukkoihin, mutta itse lehto on säilyttänyt luonteensa. Majava on kaatanut useita haapoja ja koivuja, ja lahoppua alkaa olla lehdossa enemmän kuin aikoihin. Osittain suojeltu 6.2.1997.

## Kulhari ym.

SL-373 SK5: SL-373, S-154 LSS: 559  
+ 116 ha

Luontotyyppi: vuosimoreenikivikko, lintuluodot

Makholman kalasataman edustan vuosimoreenikivikoita. Hyvin erikoislaatuisia matalapuustoisia tai puuttomia tyrniä ja katajaa kasvavia tai pensaikottomia luotoja. Vaikka saaret ovat lähes mantereessa kiinni, ne ovat luonteeltaan hyvin mereisiä sekä kasvistoltaan että linnustoltaan ulkosaariston kaltaisia. Alueen vedet ovat matalat ja kiviset, ja saarista osa on nipin napin veden pinnan yläpuolella. Nuorimmat saaret ovat pelkkiä kivikoita. Joskus saaret kasvavat järviruokoa ja muodostavat suojaosan pesäsaaren linnuille.

## Kumpeli

sl-332 SK5: SL-332 LSS: 560  
= 2 ha

Luontotyyppi: Lintusaari

Niukkapuustoinen lintusaari, kivikkoharjanne hiekkakivilaatoista koostuvaa somerikkooa, isojakin kiviä.

## Kumpelikarin rantalehto

SL-2065 SK5: uusi LSS: 611  
21 ha

Luontotyyppi: Rantalehto, flada, kluuvi.

Lampaluodon ja Katavan saarten rakentamattomat alueet Pori - Reposaaari -tien eteläpuolella. Tervalepikoita, tuomipuskia, rantalehtoja, lehdonkappaleiden väliin jääviä fladoja ja kluuveja.

## Kuuminaisten letto

sl-322 SK5: SL-322  
NAT: FI0200081 + 1 ha

## Kuuminaisten lounaisranta

sl-2105 SK5: SL-323  
NAT: FI0200081 +, - 9 ha  
Kuuminaistenniemen luonnonsuojelualue 12.5.1999

## Lehtosaaret

sl-2113 SK5: uusi 6 ha  
NAT: FI0200079

## Levonlampi

SL-2064 SK5: uusi 43 ha

Luontotyyppi: lintuvesi, ruovikkoalue

Levonlampi ympäristöineen muodostaa noin 40 hehtaarin laajuisen kosteikkoalueen rantametsineen. Levonlampi on linnustoltaan rikas sekä arvovas vesilintujen ja kahlaajien pesimäalue sekä muuttoaikainen levähdyspaikka. Levonlammen laajat ruovikot vaihtuvat rannoilla tervaleppälehdiksi. Tervaleppälehtojen lajeja nimikkolajinsa lisäksi ovat tuomi, pihlaja, taikinamarja, musta- ja punaherukka, punakoiso, mesiangervo, karhunputki, sudenmarja, vadelma, ja mesimarja. Alueelle on rakennettu lampea kiertävät pitkospuut ja lintutotori.

## Levonnokka

SL-2097 SK5: uusi 91 ha  
NAT: FI0200079

## Loukkeenkari ym

SL-414 SK5: SL-414 +, - 37 ha  
NAT: FI0200081

## Pihlava

SL-2098 SK5: TA-35 muutos 13 ha  
NAT: FI0200079

## Pihlavaluoto

SL-494 SK5: S-494 muutos 108 ha  
NAT: FI0200081

## Puskuuri - Vartkrunti

sl-2100 SK5: VR-9 uusi 3 ha

Luontotyyppi: meren lintuluoto

Linnustollisesti arvokas merestä kohoava kalliainen luoto Kuuminaisten niemenkärjen pohjoispuolella. Alue on perustettu luonnonsuojelualueeksi 12.5.1999.

## Puskuurinkari

sl-369 SK5: SL-369 - 0,2 ha  
NAT: FI0200151  
Kuuminaisten luonnonsuojelualue 12.5.1999

## Rengaskari-Trolloori

sl-370 SK5: S-370 muutos 4 ha  
NAT: FI0200081

## Reposaaren painolastialueet

sl-324 SK5: SL-324 = LSS: 580 4 ha

Luontotyyppi: Painolastikenttä

Rakentamaton pala Reposaaren rantaa aallonmurtajan ja kalasataman välissä. Aallonmurtajan tyvellä, siitä itään ja Lontoon edustan niitty painolastikivikkoa, jonka kasvillisuteen kuuluu painolastiperäistä tulokaslajistoa. Reposaaren eteläkärjen ranta-alueen maaperä koostuu purjelaivakauden aikana tyhjennetystä nk. painolastiaineksestä. Tämä aines sisältää paitsi maallemme vieraita kivilajeja myös ulkomaisten kasvilajien siemeniä nk. painolastilajistoa. Reposaari on maamme merkittävin painolastikasvillisuuden esiintymisalue. Aallonmurtajan tyvellä on pieni hiekkaranta.

## Räyhät

SL-162 SK5: SL-162 + LSS:567 165 ha

Luontotyyppi: Ulkosaariston saaret, erityisesti suojeltava laji (lapasotka, räyskä), uhanalainen laji (tylli, pilkkasiipi, selkälokki)erityisesti suojeltava laji, lapasotka

Räyhän saariston itäisemmät saaret, Iso-Räyhä, Idän Räyhä ja jokunen maankohoamiskivikko. Luoteenräyhä on merestä kohoava somerikkoharjanne Kuuminaistenniemen ja Säpin välillä, vailla mökkejä ja puita. Idän Räyhässä on yksi kalakämppeä, joka on käytössä. Iso-Räyhässä on sijainnut useampia kalamajoja, joista monet ovat jo hajonneet. Räyhän saaret muodostavat valtakunnallisesti merkittävän kokonaisuuden, joka on arvokasta lintujen perimäaluetta.

## Saantee

SL-465 SK5: S-465 muutos 81 ha  
NAT: FI0200076  
Saanteen luonnonsuojelualue 24.3.1999

## Saaristo Valakasta Saanteen edustalle

SL-2061 SK5: VR-203 uusi LSS: 619 186 ha

Alue sisältyy valtakunnalliseen rantojen suojeluohjelmaan

Luontotyyppi: Meren pikkusaaria, erityisesti suojeltava laji räyskä, uhanalainen laji selkälokki

Linnustollisesti arvokkaita rakentamattomia merenaaria, paitsi että Vähä-Plokissa on piilossa oleva loma-asunto. Silokalliosaaria, joiden lintulajeihin kuuluvat mm. räyskä, selkälokki, lapintiira, kalatiira, harmaalokki, merihanhi, haahka, tukkakoskelo ja merilokki.

## Salmenviiki

SL-386 SK5: S-386 LSS: 586  
muutos 18 ha

Luontotyyppi: Lintulahti, rantaluhta, rantalehto

Lampaluodon itäreunan lahti, joka luonteeltaan on merenlahden kaltainen, vaikka Kolpanselän jokivesikin vaikuttaa alueen olosuhteisiin. Alueen luoteispuolitse on tehty Pohjoinen satamatie, mutta se ei alueen luontoon ole vaikuttanut. Tyltynnokan tien ja Salmenviikin väli on kookasta tervalepikkoa, jossa lahoppuutakin on jonkin verran. Salmenviiki on merkittävä vesilintujen pesimä- ja ruokailualue.

## Susisuo

SL-326 SK5: SL-326 LSS: 588  
= 10 ha

Luontotyyppi: Karu pikkusuo, mesotrofinen luonnontilainen reuna

Pieni, parinkymmenen hehtaarin rehevä suokonaisuus, pääosin lyhytkortista rämettä, reunoilta isovarpuista rämettä. Keskustassa pienoinen avosuo ja muutama kulju. Eteläreuna on muutaman sadan metrin matkalta ojittamaton. Tällä kohtaa kivennäismaa laskee kohtalaisen jyrkästi suohon, ja karun rämeen ja kivennäismaan väliin muodostuu mesotrofinen räme. Lähellä suota on ulkoilijoiden käyttämä Susisuon maja.

## Trutholma

sl-2106 SK5: SL-11  
NAT: FI0200151 = 9 ha

## Viinamäen lehto

sl-328 SK5: SL-328 LSS: 592  
= 9 ha

Luontotyyppi: Lehto, lehtokorpi

Rehevä diabaasialueen lehtorinne, joka kasvaa järeeää kuusikkoa. Paikoin tuoreessa lehdossa on lehtokorpimaisia piirteitä. Alueella on pieni notko, joka kerää sade- ja sulamisvesiä.

## Yterin sannot

SL1-2060 SK5: SL-320, VL-8  
NAT: FI0200080 uusi 97 ha  
NAT: FI0200151

## Yteri-Riitasaranlahti, Haventojärvi ja Kerinjärvi

SL-12 SK5: SL-12, SL-201, SL-315  
NAT: FI0200151 +, - 2131 ha  
Osa (Leväkarin-Riitasaranlahden luonnonsuojelualue)  
23.2.1990  
" (Preiviikin etelärannan luonnonsuojelualue)  
3.11.2002  
" (Tuffakarin luonnonsuojelualue) 16.12.2002

## Ämttöönlahti

SL-330 SK5: SL-330 LSS: 595  
= 15 ha

Luontotyyppi: Rehevä merenlahti

Suojainen, rehevä lahdenperukka, jonka mataloituminen on ollut loma-asukkaiden kiusana, ja aluetta halkovatkin ruopatut veneväylät. Ruopatun uoman ulkopuolella on tiheät järviruovikot - kaislikot, jokunen kelluslehtisten vesikasvien valtaama alue, jonkin verran myös uposlehtistä kasvillisuutta. Alue on kasvistollisesti rikasta ja monipuulista.

## RAUMA

### Annanportaan lehto

sl-473 SK5: SL-473 LSS: 637  
= 4 ha

Luontotyyppi: Lehto, metsälaidun, pähkinälehto

Tukevaa kuusikkoa kasvava kosteahko lehto ja metsälaidun, josta osaa on laidunnettu vielä 1990-luvulla. Alueella kasvaa mm. pähkinäpensasta, lehtokuusamaa, sananjalkaa, näsiää, taikinanmarjaa, metsäkastikkaa, kurjenkelloa, hiirenporrasta ja kevätlehtoleinikkiä. Kuusikon reunaan kulkee kärrytie, jonka itäpuolella on Kumaraistenjärven - Annanportaan kuivatusoja korkeine kaivumaapenkereineen. Alueesta osa (n. 2 ha) rauhoitettiin luonnonsuojelulla 19.7.1989.

### Haurukarinklopit

SL-334 SK5: SL-334  
NAT: FI0200073 + 22 ha  
Haurukarin Kloppien luonnonsuojelualue 11.5.1987

### Kauklaistenjärvi

SL-110 SK5: SL-110 LSS: 354  
= 162 ha

Alue sisältyy valtakunnalliseen lintuvesien suojeluohjelmaan

Luontotyyppi: Lintujärvi

Kaukalainen on matala, rehevöitynyt ja suureksi osaksi umpeenkasvanut linnustollisesti erittäin merkittävä järvi, joka sijaitsee asutuksen tunumassa. Järven pohjoisosassa laaja ruokoluhta-alue. Eteläosassa peltorannat ja jokunen huvila.

### Kumaraisten lehto

sl-474 SK5: SL-474 LSS: 645  
= 3 ha

Luontotyyppi: Lehto, pähkinälehto

Lehtorinne Kumaraisten vesijätön pohjoisreunassa. Alueella kasvavat mm. pähkinäpensas, lehmus, koiranheisi, sananjalka, metsäkastikka, tesma, lehtopähkämö, taikinanmarjata, sormisara, virmasara ja kurjenkello. Alueen eteläreunaa kulkee kärrytie. Metsä on hyväkas-

vuista, kuusivaltaista lehtoa tai lehtomaista kangasta. Pähkinäesiintymän tienoilla on ilmeisesti kuusia pois-tettu luonnonhoidollisena toimena.

### Kylmä - Santakari ym

SL-335 SK5: SL-335  
NAT: FI0200073 +, - 70 ha  
Kylmä Santakarin luonnonsuojelualue 11.5.1987

### Laakonmatala

SL-336 SK5: SL-336 LSS: 648  
= 58 ha

Luontotyyppi: Lintulahti, sisäsaariston lintukareja

Runsaslinnustoinen merenlahti Rauman saariston sisällä. Hevoskartan ja Laakon välissä oleva matala ja kivikkoisen alue, jonka virkistyskäyttö on vesien mataluuden takia vähäistä. Laakon itä- ja kaakkorannalle on tullut uusia huviloita, mikä merkitsee lisääntyvää liikennettä alueella. Hevoskartan puoleinen ranta on harjurantaa. Alue on yksi parhaista Rauman sisäsaariston lintualueista / -kareista.

### Mäentaustan lehto ja Pramin lehdot

SL-225 SK5: SL-225  
NAT: FI0200002 +, - 26 ha  
Osa (Rauman diabaasialueen luonnonsuojelualue)  
30.10.2003

### Nurmes

SL-2068 SK5:  
NAT: FI0200073 uusi 19 ha

### Omenapuunmaa

SL-165 SK5: SL-165  
NAT: FI0200073 +, - 112 ha  
Omenapuumaan luonnonsuojelualue 26.11.1979

### Orkonmäki

sl-344 SK5: SL-344  
NAT: FI0200002 +, - 2 ha

### Otajärvi

SL-90 SK5: SL-90  
NAT: FI0200031 +, - 112 ha  
Osa (Yli-Karron luonnonsuojelualue) 19.2.1988  
" (Ylitalon luonnonsuojelualue) 19.2.1985  
" (Lassilan luonnonsuojelualue) 14.11.1988  
" (Karron luonnonsuojelualue) 19.2.1988  
" (Tuomaristonrannan luonnonsuojelualue)  
26.7.1989

### Pinokarin-Päivärannan lehto

SL-338 SK5: SL-338  
NAT: FI0200073 +, - 37 ha

### Puskakari ja Puskakarta

sl-2108 SK5: SL-23  
NAT: FI0200073 = 9 ha

### Puuvallinkanaali

sl-469 SK5: S-469  
NAT: FI0200073 +, - 6 ha  
Osa (Puuvallinnokan luonnonsuojelualue) 7.7.1995

### Rannanvuori

sl-345 SK5: SL-345  
NAT: FI0200002 +, - 3 ha

### Rauman diabaasialue

sl-2067 SK5:  
NAT: FI0200002 uusi 2 ha

### Reksaaren lehdot

SL-339 SK5: SL-339  
NAT: FI0200073 +, - 17 ha  
Osa (Reksaaren Huhdanpään luonnonsuojelualue)  
11.5.1987

### Ruskikarta ym

sl-2109 SK5: SL-23  
NAT: FI0200073 = 9 ha

### Saarnijärvi

SL-197 SK5: SL-197 LSS: 357  
- 149 ha

Alue sisältyy valtakunnalliseen lintuvesien suojeluohjelmaan

Luontotyyppi: Lintujärvi

Lapijoen reittijärvi, jonka vedenkorkeus riippuu joen virtaamisesta. Laajat järvikaislakasvustot ja rantasaraikot; varsinkin länsipäässä on laaja luhta. Saarnijärvi sijaitsee asutuksen tuntumassa. Järvi on linnustollisesti merkittävä lintuvesi ja lajistoltaan rikas.

### Simasalon diabaasilehto

SL-109 SK5: SL-109 LSS: 360  
= 11 ha

Alue sisältyy valtakunnalliseen lehtojen suojeluohjelmaan

Luontotyyppi: Kuiva lehto, kalliolehto, jyrkänne, lehtokorpi

Rapakiviympäristöään huomattavasti korkeammalle kohoava diabaasivuori. Simasalo on rapakivialueella oleva diabaasista muodostunut erillinen kalliosaareke, joka itä- ja koillislaidallaan muodostaa kymmenien metrien korkeisen rikkonaisesti lohkeilleen jyrkänteen. Päällystä kuivaa lehtoa, pohjois- ja itäsyrrjällä ja lounaissyrrjällä komeat jyrkänteet, itäosassa lehtokorpi, jonka puustoa on avohakattu. Vuorenpäälystänkin puustoa on harsittu. Rajauksen eteläosassa kulkee sähkölinja.

## Unajanlahti

SL-471 SK5: SL-471 LSS: 664  
= 56 ha

Luontotyyppi: Merenlahti, maankohoamisniitty, flada, uhanalainen laji, kalasääski

Linnustoltaan arvokas ja merkittävä Unajanlahden perukka Rauman sisäsaaristossa. Maatuvaa merenlahti, johon laskeva Unajanjoki tuo omat jokisuostopirteensä. Tosin jokiuomaa on kaivettu, ja entiset laidunniityt ovat suurruohottuneet tai ruovikoituneet. Leppäkarin ja Kuivakarin välinen lahti ja Lillonkarin-Jokisuunkarran väli ovat ruovikkorantaisia fladoja; Lillonkarin kaakkoispuolella on myös maatuvia maankohoamisniittyjä; samoin myös Leppäkarista koilliseen. Matalan veden aikana paljastuvat laajat lietarannat. Unajanlahti on erittäin merkittävä muuttolintujen levähdys- ja ruokailupaikka.

## SIIKAINEN

### Kakkurilammit-Pohjasjärvi

SL-477 SK5: SL-477  
NAT: FI0200021 + 335 ha

### Kivineva

SL-3 SK5: SL-3 LSS: 687  
+ 185 ha

Luontotyyppi: Keidassuo, metsäsaareke ojittamattomalla suolla, luonnontilainen lampi, uhanalainen laji, kaakkuri, kalasääski

Keidassuo, jonka keskustassa on lukuisia pieniä keidaslampia / allikoita ja yksi todella suuri. Kermit ovat heikosti kehittyneet ja suo on siksi linnustoltaan erinomainen. Suon eteläreunassa, lähellä Tuorila - Siikainen -tietä on lisäksi isovarpurämeen ympäröimä suolampi. Suon reunat ovat pääosin ojitettuja. Yrjönluodon reunalla on pieni pätkä luonnontilaista suonreunaa ja vähäinen saranevalaide. Kakkurilammin pohjoispuolella on jokunen metsäsaareke kohtalaisen nuorta metsää. Alueesta osa (135 ha) on rauhoitettu luonnonsuojelulaila 2.10.1968.

## Lehtisenkeidas

SL-2070 SK5: LSS: 725  
uusi 19 ha

Luontotyyppi: Letto, metsäsaareke luonnontilaisella suolla.

Reunaltaan luonnontilainen lettosuo ja siksi leton luonne on säilynytkin. Pyntäinen - Leppijärvi -tien lähellä suonreunassa on rehevää, keskivinteista tai lettomaista suota aika kapeana nauhana. Luoteempana suo on karumpaa ja sillä suunnalla on pari kalliosaarekettä. Pääosa suosta on karua lyhytkorsirämettä sekä rahkarämettä.

## Leväslammi

SL-179 SK5: SL-179 LSS: 691  
= 82 ha

Alue sisältyy valtakunnalliseen lintuvesien suojeluohjelmaan

Luontotyyppi: Lintuvesi

Isojärven pohjoisosan entinen, linnustollisesti merkittävä lahti, joka on madaltunut ja kasvanut osittain umpeen. Leväsjoen viimekertainen perkaaminen on kiihdyttänyt kaukaisempien osien umpeenkasvua, jonka johdosta avovettä on kesäisin lähestulkoon vain alueen läpi ruopatussa uomassa. Leväslammin pohjoisrannalla sijaitsee idyllinen, näköalapaikkana käytetty Tamppukallio.

## Matovuori

sl-2081 SK5: SL-478  
NAT: FI0200158 5 ha

## Mustasaarenkeidas

SL-2072 SK5: LSS:  
NAT: FI0200021 uusi 140 ha

## Niemijärvi-Luodeslahti-Majanselkä-Itäjärvi

SL-181 SK5: SL-181,-349  
NAT: FI0200039 +, - 736 ha  
Osa (Isosalon luonnonsuojelualue) 19.10.2000  
" (Veikkolan luonnonsuojelualue) 2.3.2004  
" (Hautaniemen luonnonsuojelualue) 2.3.2004  
" (Hautaluodon luonnonsuojelualue) 2.3.2004

## Ristikosken länsipuolen suolähteet

SL-2069 SK5: LSS: 730  
uusi 27 ha

Luontotyyppi: Suo, neva, lähde

Ristikosken länsipuolella on ojittamaton, etelään kalteva lyhytkorsi-rahka-isovarpuräme, jonka eteläreunassa on muutama luonnontilainen suolähde ja luhtainen nevajuotti. Ojat alkavat vasta alemmalla, joten suon ja lähteiden voi arvioida olevan luonnontilaisia. Karun suolajiston lisäksi alueella tavataan rehevämmän kasvupaikan lajeja mm. jousihara, mesimarja, heterah-

kasammal, lettorahkasammal, luhtamatara, luhtavilla, tähtitalvikki ja suo-ohdake.

## Vuorijärven lehto sekä Jokivarren lehdot

sl-478 SK5: SL-478 LSS: 708  
= 7 ha

Alue sisältyy valtakunnalliseen lehtojen suojeluohjelmaan

Luontotyyppi: Kalliojyrkänne, lehto, puronvarsi.

Kolme erilaista kuviota, joille jonkinmoinen lehtoisuus on yhteisenä tekijänä. Vuorijärven luusuan pohjoispuolella on kallioalue, jonka joelle kaltevat terassit ja kallionedusta kasvavat vaateliasta kasvillisuutta. Jokivarren lehtojen alueen kallioperä on tavanomaista ravinteisempää, jonka johdosta kallioiden kasvi- ja jäkalalajisto on lajisto monipuolista. Vuorijärven rantalehto on metsäinen, kuivahko lehtorinne, jonka merkittävin laji on luoteisella äärirajallaan kasvava lehmus. Tästä etelään oleva kuvio on kivikkoinen puronvarsi-lehto.

## SÄKYLÄ

### Alhonkulman konsilot

sl-481 SK5: S-481  
NAT: FI0200059 muutos 7 ha

### Iissalo ja Emäkari

SL-352 SK5: SL-352  
NAT: FI0200161 +, - 126 ha  
Osa (Iisalonen ja Emäkari luonnonsuojelualue)  
10.11.1965

### Isonsuon lännenpuolinen lähde

sl-2075 SK5: av-1 LSS: 747  
uusi 9 ha

Luontotyyppi: Lähde, lähdekorpi, lähdeoja /-puro, uhanalainen laji, lähdesara

Harjulähde aivan maantien varressa ja siitä lähtevä puro, joka kulkee vähän matkan päästä kaivettuna ojana Luvissanojaan. Ojan luonto on kuitenkin lähdepuron kaltaista, mm. ojanpartaalla kasvaa yksi lähdesaratupas. Itse lähteitä ei ole kaiveltu, vaan niitä voidaan pitää luonnontilaisen kaltaisena. Alueen kasvilajeihin kuuluvat mm. käenkukka, korpi-imarre, purolukukka, luhtalemmikki, tervaleppä, hiirenporras, karhunputki, suo-ohdake, korpikastikka, maariankämmeikki, tesma, metsäkorte, lehtotähtimö, kurjenjalka ja herttakaksikko.

### Kolvaan rajapinnan metsä ja puro

SL-2074 SK5: av-1 LSS: 748  
uusi 10 ha

Luontotyyppi: Luonnonmetsän tilaa lähestyvä vanha metsä; puro; lehto

Aivan Yläneen rajalla oleva vankka, lehtomainen, iäkäs kuusikko, jonka läpi virtaa puro luonnonuomassa. Lehtokasvillisuutta. Kuusikko on ollut hakkaamatta pitkän aikaa ja lahoppuuta on alkanut ilmestyä kuviolle. Alueella sijaitsee lähes talonkokoinen rapakiviirtolohkare.

### Kolvaan saaret

SL-186 SK5: S-186  
NAT: FI0200161 muutos 11 ha

### Lohensuon lähteiköt

SL-353 SK5: SL-353  
NAT: FI0200059 +, - 14 ha

### Mustasaari

sl-187 SK5: S-187  
NAT: FI0200161 muutos 1 ha  
Mustasaaren luonnonsuojelualue 28.6.1989

### Ojalanlahden rantalehdot

sl-354 SK5: SL-354 LSS: 740  
= 9 ha

Alue sisältyy valtakunnalliseen lehtojen suojeluohjelmaan

Luontotyyppi: Hiekkaranta, hakalehto, pähkinälehto, jalopuuesiintymä

Kaksi loivasti Ojalanlahden hiekkarantaan viettävää, kosteahkoa rantalehtoaluetta Säkylän Kolvaan dia-baasi-alueella. Eteläisempi on hiekkarantainen, entinen laidunhaka, jonka laidunkäyttö on jo kauan sitten lakanut. Läheisille loma-asunnoille tulee tie. Pohjoisempi on pähkinä - lehmuslehto, jonka läpi kulkee sähkölinja. Linjan raivaamisesta on ollut hyötyä valoa vaativalle lehtoluonnolle, mutta jokunen pähkinä ja lehmus on sen takia kaadettu. Maisemallisesti merkittävään Haukka-vuoren kalliopahtaan ulottuvassa kivikkoisessa rintessä lehto on rehevimmillään.

### Säkylänharju

SL-2089 SK5: ER-194  
NAT:FI0200059 muutos 629 ha

### Vähäkylänlahti

SL-355 SK5: S-355  
NAT: FI0200161 muutos 58 ha

### Ylisepän aarnialue

sl-356 SK5: SL-356 LSS: 745  
= 7 ha

Luontotyyppi: Luonnonmetsän tilaa lähestyvä metsä.

Havumetsäalue, vähän toistasataavuotista metsää, jossa uutta puustosukupolvea on kasvamassa ja ensimmäiset pystykuivat männyt ja tuulenkaadot ovat lisäämässä lahoppuun osuutta. Kuvion keskellä on pieni notko, jossa ollut oja on vähitellen kasvanut umpeen ja kuvio muuttuu

vähitellen saniaiskorveksi. Koillis- ja itäpuolelta metsää rajaavat hakkuuaukeat ja nuori viljelymännikkö. Alue on rauhoitettu luonnonsuojelulailla 17.8.1984.

## ULVILA

### Isokallio – Rottalamminkorpi

SL-2112 SK5  
uusi 51 ha

Luontotyyppi: Kalliomuodostuma, kallioselänne, jyrkänne, suopainanne

Erämaavaikutteisesta louhikkoisesta ympäristöstään selvästi erottuvat itä – länsisuuntaiset kallioselänneet, joiden lakiosilla ja loivemmillä rinteillä kasvaa paikoin vankkaa ja iäkstä, harvapuustoista männikkö (kilpi-kaarnapetäjiä). Paikoin alueella tavataan männyn palokoroja muistona muinoin aluetta kohdanneesta metsäpalosta. Kallioselänneillä esiintyy myös runsaasti laajoja poronjäkälä- ja sammalkasvustoja. Kallioselänneiden väliin jäävät varsin vetiset soistumat ja suopainanteet. Alueen eläimistöön kuuluvat mm. lumikko ja kanahaukka.

### Joutsijoen alue

SL-268 SK5: SL-268 LSS: 312  
= 37 ha

Luontotyyppi: Jokivarsi, metsä

Tammen tilan ja Metsäopiston välinen Joutsijoen osuus metsäreunoineen on maisemallisesti edustava ja varsin hieno jokivarsikokonaisuus. Joen alajuoksulla esiintyy useita pienimuotoisia koskia suvantoineen. Metsät ovat talousmetsiä, joiden viimeisimmästä käsittelystä on jo melkoisesti aikaa. Kaatunutta puuta alkaa olla, vielä kestää kuitenkin pitkän ajan ennenkuin metsiä voi kutsua luonnonmetsiksi. Paikoin joen koskipaikkoja on kuitenkin perattu, minkä johdoista joki virtaa korkeintaan vähäisenä vuolteen. Alue on rauhoitettu osittain luonnonsuojelulailla 6.4.1993.

### Järventausta

sl-2110 SK5:  
NAT: FI0200180 uusi 9 ha

### Kaasmarkun jokivarsi

sl-357 SK5: SL-357 LSS: 754  
= 9 ha

Luontotyyppi: Joki, koski, jokivarsilehto, tulvaniitty

Vanhan kulttuurimaiseman halki virtaava jokiuoma, jossa on paikoin jyrkät, yli 10 metriä korkeat eroosiotörmät. Miltei koko mitaltaan virratessaan kylämiljööön läpi joki on hyvin vuolas ja koskinen etenkin runsaan veden aikana. Viljelysmaiden ja asutuksen tuntumassa virtaava pätkä Kaasmarkunjokea ja tähän liittyvät kapeat harmaaleppälehdonauhat ja suuruuhottuneet niittyrinteet ovat edustavia. Vanhoista vesimyllyistä toinen on kunnostettu, toinen on huonokuntoisena purettu vuonna 2003. Harjunpäänjokea on kunnostettu porrastamalla pohjapatoja niin, että kutukalan nousu on mahdollista. Rehevän maaperän

johdosta alueella kasvaa runsaasti vaatelijaita kasvilajeja.

### Kaasmarkunmäki

SL-2003 SK5:  
NAT: FI0200143 uusi 14 ha

### Liikistönsaari

sl-485 SK5: SL-485 LSS: 757  
= 2 ha

Luontotyyppi: Puro, metsä

Ulvilan Vanhakylän keskustassa oleva lehtomaalle kasvanut vankka kuusikko, jonka läpi virtaa puro. Alueella on parkkipaikka ja se rajoittuu omakotitontteihin. Alueen historiallinen merkitys Ulvilan ensimmäisen (?) kirkon paikkana ja keskiaikaisena hautausmaana on huomattava. Näihin liittyvä muistomerkki on metsän keskellä. Lahopuuta ei alueella juuri ole; käytäntönä lienee ollut korjata kuollut puu pois. Alue (n. 2 ha) on rauhoitettu luonnonsuojelulailla 15.12.1983.

### Palanutkangas

SL-2004 SK5:  
NAT: FI0200138 uusi 18 ha  
Palanutkankaan luonnonsuojelualue 12.2.2003

### Palusjärvi

SL-447 SK5: SL-447 LSS: 316  
+ 308 ha

Alue sisältyy valtakunnalliseen lintuvesien suojeluohjelmaan

Luontotyyppi: Lintujärvi, rantaneva

Lintujärven rehevöitynyt pohjoisosa ja siihen liittyvä suo ja puro. Palusjärven vesioleja on muutettu Porin kaupungin vedenottojärjestelyjen yhteydessä ja järven vesikasvillisuus on vedennoston takia osittain muuttunut: mm. pajukot ovat paikoin kuolleet. Lintuvetenä Palusjärvi on kuitenkin edelleen erittäin merkittävä. Kyyttimenluodon pohjoispuoli on poikkeuksellisen rauhallinen, jopa erämainen, rehevä järvenlahti. Alueen lintulajeihin kuuluvat mm. härkälintu, ruskosuohaukka, telkkä, punasotka, tukkasotka, tavi, heinätaavi, haapana, lapasorsa, silkkiuikku, nokikana ja isokoskelo.

### Pyhäjärvi

SL-101 SK5: SL-101 LSS: 318  
= 101 ha

Alue sisältyy valtakunnalliseen lintuvesien suojeluohjelmaan

Luontotyyppi: Lintujärvi, rantaneva, saari

Rehevä ja matalahko lintujärvi, jonka vedenkorkeus pidetään vakiona pohjapadolla. Kovat rannat ovat vapaa-asutuksen piirissä, pohjois- ja eteläpää rehevöityneitä. Pyhäjärvi on linnustoltaan yksi Satakunnan arvokaimpia lintuvesialueita. Alueen linnustoon kuuluvat mm.





## ALUEIDEN KÄYTÖN EKOLOGINEN KESTÄVYYS

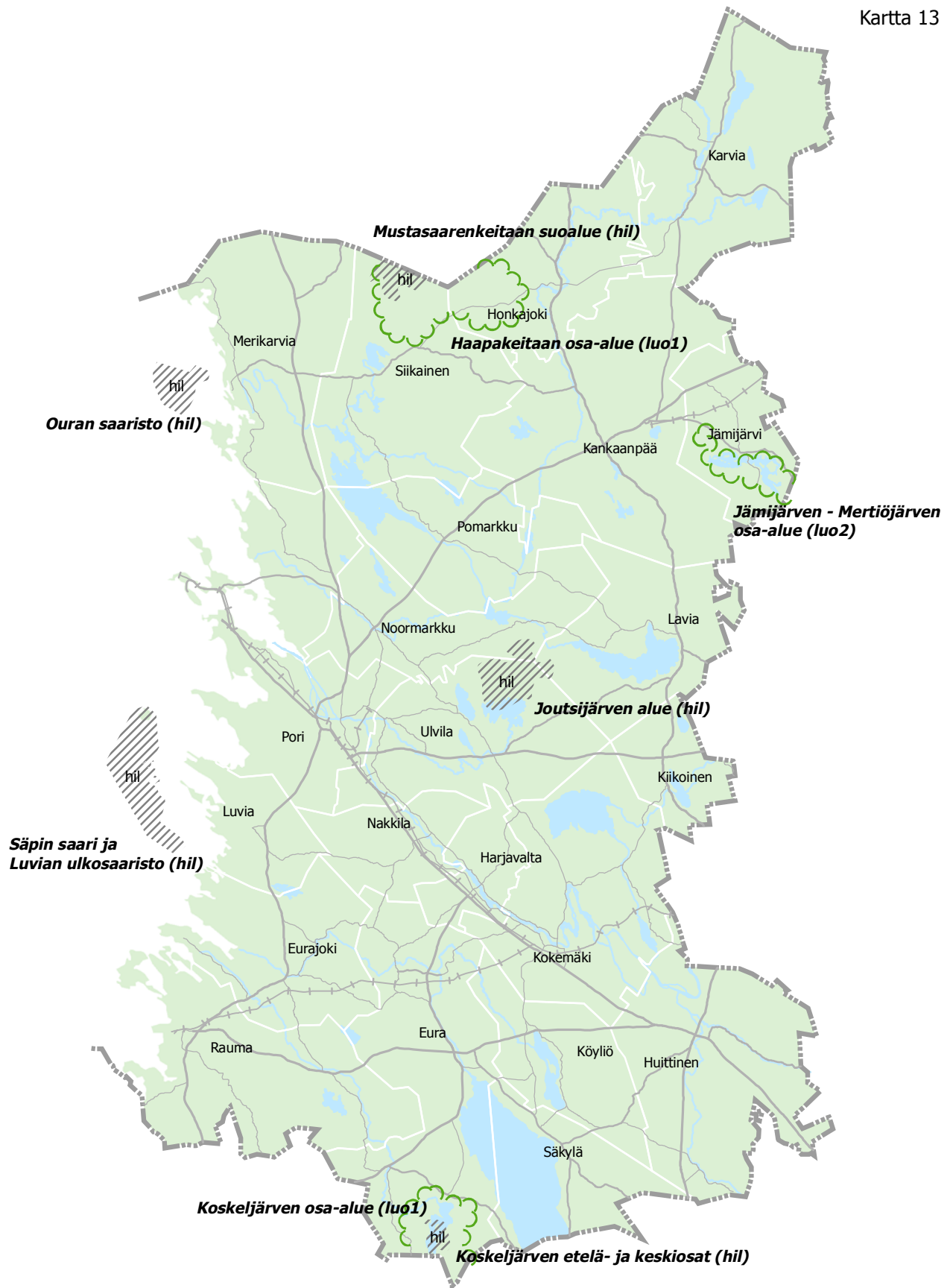
Taulukko 13

### LUONNON MONIMUOTOISUUDEN KANNALTA ERITYISEN TÄRKEÄ ALUE (luo)



SIJAINTIKUNTA VUONNA 2009	ALUEEN NIMI	MERKINTÄ
Eura	Koskeljärven alue	luo1
Honkajoki, Siikainen	Haapakeitaan alue	luo1
Jämijärvi	Jämijärven-Mertiöjärven alue	luo2
<b>lukumäärä</b>		<b>3</b>

### MELUTASOLTAAN HILJAINEN ALUE (hil)

SIJAINTIKUNTA VUONNA 2009	ALUEEN NIMI	
Eura	Koskeljärven etelä- ja keskiosat	
Luvia	Säpin saari ja Luvian ulkosaaristo	
Merikarvia	Ouran saaristo	
Siikainen	Mustasaarenkeitaan suoalue	
Uvila, Noormarkku, Lavia	Joutsijärven alue	
<b>lukumäärä</b>		<b>5</b>



### Luonnon monimuotoisuuden kannalta merkittävät alueet

-  Luonnon monimuotoisuuden kannalta erityisen tärkeä alue (luo)
-  Melutasoltaan hiljainen alue (hil)

### SATAKUNNAN MAAKUNTAKAAVA

#### Alueiden käytön ekologinen kestävyys

30.11.2009

SATAKUNTALIITTO

0 5 10 20 km



# LUONNON MONIMUOTOISUUDEN KANNALTA ERITYISEN TÄRKEIDEN ALUEIDEN (luo) ALUEKUVAUKSET

## Haapakeitaan osa-alue

Haapakeitaan alue on Satakunnan laaja-alaisin ja yhtenäisin, erämainen suoaluekokonaisuus maakunnan pohjoisrajalla, mikä jatkuu Etelä-Pohjanmaan puolelle. Suo- ja metsäluontoa käsittävään alueeseen sisältyy sekä valtakunnalliseen soidensuojelun perusohjelmaan että Natura 2000 -verkostoon kuuluvia alueita. Alueella esiintyvät kaikki seudulle ominaiset suoyhdistymät ja suotyypit. Laajat keidassuokompleksit, jotka ovat valtaosiltaan ojitattomia ja luonnontilaisia koostuvat mm. keidasrämeistä, lyhytkorsirämeistä ja lyhytkorsinevoista. Runsaina esiintyy myös minerotrofisia nevoja ja korpia sekä toisaalta pitkälle kehittyneitä allikkokeitaita ja luonnontilaisia suolampia. Soita ja maisemaa leimaa karu yleisilme.

Metsätalouskäytössä olevat metsäalueet ympäröivät suoaluekokonaisuutta. Soilla ja niiden reunaosilla esiintyy paikoin varsin runsaasti luonnontilaisia, kelopuitakin sisältäviä metsäsaarekkeita. Alueen kasvillisuudessa on sekä eteläistä että pohjoista lajistoa. Alueen länsi- ja etenkin itäosassa esiintyy maastollisesti matalia harjujakson osia.

Haapakeitaan luo-alue on asutukseltaan varsin harvaa, yksittäisten maatilojen talouskeskusten keskittyessä valtaosaltaan alueen lounaisosassa sijaisevien Leppijärven ja Vähä-Leppijärven ympärille sekä alueen eteläosaan rajoittuvan Siikainen – Honkajoki maantien varteen.

Alueella on huomattavaa merkitystä paitsi suoluonnon suojelualueena, eläimistön lisääntymis- ja leviämisaikana niin myös ulkoilu-, retkeily- ja luontomatkailualueena. Alue liittyy kiinteästi Etelä-Pohjanmaan vahvistetussa maakuntakaavassa osoitettuun Suupohjan luonnon monimuotoisuuden kannalta erityisen tärkeään osa-alueeseen.

## Koskeljärven osa-alue

Koskeljärven luo -alue muodostuu monipuolisista luonto- ja maisemaelementeistä, joihin liittyy sekä maa- ja metsätalousalueita, metsäisiä rapakivikalliomuodostumia sekä asutusta. Koskeljärven alueeseen sisältyy valtakunnalliseen lintuvesien suojeluohjelmaan, soidensuojelun perusohjelmaan ja Natura 2000 -verkostoon kuuluvia alueita. Alueen merkittävimmät lintujärvet ovat Koskeljärvi sekä Vaaljärvi. Asutus Koskeljärven luo -alueella painottuu ensisijaisesti kolmelle alueelle, jotka ovat: lounaisosassa sijaitseva Vaaljoen alue, pohjoisessa Honkilahden – Rajasuon alue sekä Koskeljärven itäpuolella sijaitseva Löytylä – Komoinen – Lellainen tienvarsi.

Koskeljärvi on rapakivikallioiden väliin jäävä, rannoiltaan erittäin sokkeloinen ja lähes rakentamaton, erämainen, kansainvälisesti arvokkaaksi luokiteltu lintujärvi. Alueella esiintyy rantanevoja, vanhenevia metsiä, soita, rantaluhtia, rantanevoja, ruovikoita sekä laajoja avovesialueita. Koskeljärvi on myös luokiteltu tärkeäksi järviluonnon suojelukohteeksi.

Vaaljärvi on linnustollisesti maakunnallisesti merkittäväksi luokiteltu, matalarantainen järvi, joka länsi- ja eteläreunoiltaan rajoittuu viljelymaihin, itä- ja pohjoislaidaltaan rapakivikallioisiin metsämaihin sekä lyhytkorsirämeisiin.

Suojelullisesti merkittävimmät ja laajimmat suoalueet ovat Isosuo ja Laustinrahka, jotka sijoittuvat Koskeljärven luo -alueen kaakkoisosaan, lähelle maakunnan etelärajaa. Isosuo on lounaisosastaan keidassuota, jossa esiintyy runsaasti silmäkkeitä, kermit ovat heikosti kehittyneet. Koillisosastaan suo on laajaa, karua lyhytkorsinevaa. Alueella esiintyy myös erityyppisiä korpia ja luonnontilaisia metsäsaarekkeita. Suota ympäröivät maisemallisesti komeat rapakivikalliot. Laustinrahka on laaja, rapakivikallioiden väliin jäävä, ojitattoman lyhytkorsiräme / lyhytkorsineva, jonka luonnontilaisissa reunoissa on rehevämpiä saranevoja,

Koskeljärven luo -alueella esiintyvät monipiirteiset kallioalueet ovat pääosin metsäisiä, osittain metsätalouskäytössä olevia rapakivikallioita. Rapakivikallioilla esiintyy kalliojyrkänkaita ja kallioisostumia, jotka ovat kasvillisuudeltaan ja maisemallisesti monipuolisia.

Alueella on ylimatekunnallista virkistyskäyttöä ja luontomatkailullista merkitystä liittyen Varsinais-Suomen puolella oleviin Kuhankuonon retkeilyalueeseen ja Kurjenrahkan kansallispuistoon.

## **Jämijärven - Mertiöjärven osa-alue**

Jämijärven – Mertiöjärven luo –alue sijoittuu valtakunnallisesti merkittävän, lähes 15 kilometriä pitkän Hämeenkaan harjumaisen reunamuodostuman pohjoispuolelle. Alue on luonnoiltaan ja maisemakuvultaan monipuolinen sekä maatalouskulttuurivaikutukseltaan rikas luontokokonaisuus. Alueella on sekä pysyvää että loma-asutusta.

Alueen pääjärvi on Jämijärvi, joka on rantaviivaltaan erittäin sokkeloinen, lahtirikas ja runsassaarinen. Järven rannat ovat paikoin hiekkapohjaisia, mikä kuvastaa alueen harjuisuutta. Eräät järvenosat ja lahdet ovat voimakkaasti rehevöityneet, ruovikoituneet ja umpeenkasvaneet. Mertiöjärvi on Jämijärvestä kuroutunut rehevä lahdenpohjukka, joka on linnustollisesti merkittävä ja lajirikas. Poikkeuksellista alueelle on runsas tiheiköisyys, lähteikköisyys sekä Hämeenkaan harjumuodostumasta purkautuvan pohjaveden seurauksena hiekkakankaaseen veden uurtamat lähdepurot. Lähteikkövaikutteisuus keskittyy ensisijaisesti luo-alueen kaakkoisosaan Mielahden eteläpuolelle.

Jämijärven–Mertiöjärven luo -alueeseen sisältyy kulttuurimaisemallisesti arvokkaita alueita, joita ovat Jämijärven kirkko ympäristöineen, Palokosken – Majalahden – Palolahden alue, Kauppilankylä, Kontin alue sekä Pitkälahden alue. Tällä voimakkaasti maatalouskulttuurivaikutteisella alueella pellot ja laidunmaat ulottuvat järvenrantaan asti. Asutus keskittyy Jämijärven kunnan keskustaajamaan, joka sijaitsee Jämijärven pohjoisrannalla. Jämijärven - Mertiöjärven luo – alueella on lisäksi pienialaisia perinnemaisema-alueita ja –kohteita, eräitä Jämijärven saaria ja saarenosia on käytetty mm. karjan metsälaitumina.

Hämeenkaan ja etenkin Jämin alueeseen liittyy valtakunnallisesti merkittävää, ympärivuotista retkeily- ja virkistyskäyttöä. Alue liittyy Pirkanmaan maakuntakaavassa osoitettuun luontomatkailun kehittämisen kohdealueeseen sekä ohjeelliseen ulkoilureittiin.

# MELUTASOLTAAN HILJAISTEN ALUEIDEN (hil) ALUEKUVAUKSET

## Mustasaarenkeitaan suoalue

Mustasaarenkeitaan suoalue on osa laajaa erämaista keidassuoaluekokonaisuutta, joka jatkuu pohjoiseen maakunnan rajan yli. Mustasaarenkeitaan suoalue on Satakunnan luonnontilaisimpia äänimaisema-alueita, jolla tyypillisiä ääniä ovat vuodenaikojen mukaan vaihtelevat suo- ja metsäluonnon äänet. Alue sijaitsee Siikaisten kunnan pohjoisosissa Satakunnan ja Etelä-Pohjanmaan maakuntien rajoilla.

Satunnaisina ääniä alueella voi kuulua mm. yksittäisten autojen, lentokoneiden, metsätalouden sekä retkeilijöiden ääniä. Alueelle voi sääolosuhteista riippuen kantautua esimerkiksi moottoriurheilun ääniä jopa yli kahdeksan kilometrin päässä sijaitsevalta Pesämäen moottoriurheilualueelta ja moottorikelkkailu-uralta tai puolustusvoimien käytössä olevalta Pohjankankaan ampuma-alueelta, joka sijaitsee yli 20 kilometrin päästä. Häiriötekijät ovat kuitenkin satunnaisia ja niiden esiintyminen alueella riippuu mm. sääoloista.

Suuri osa aluekokonaisuuteen kuuluvasta suoalueesta sijoittuu Natura 2000 -verkoston alueelle. Myös metsätaloustaloudessa olevien alueiden määrä on merkittävä. Metsätalous on myös merkittävin alueen lähialueille sijoittuva maankäyttömuoto. Alueen reunaosissa on myös jonkin verran yksityis- ja metsäautoteitä.

## Joutsijärven alue

Alue koostuu Joutsijärven pohjoispuolisesta ranta-alueesta sekä siihen rajoittuvasta kivisestä ja vaikeakulkuisesta metsäalueesta. Järven pohjoisosien kumpumoreenialueet ovat säilyneet rannoiltaan valtaosin rakentamattomina ja alueella on erämainen luonne. Ulvilassa sijaitseva Joutsijärven alue on suosittu retkeilykohde.

Joutsijärvi on edustava esimerkki Satakunnan lähes luonnontilaisista äänimaisema-alueista. Alueella yhdistyy mahdollisuus nauttia järveen ja metsäiseen ympäristöön liittyvistä luonnon äänistä, kauniista maisemista sekä erämaisestä tunnelmasta. Alue on laajin ja yhtenäisin melutasoltaan hiljainen aluekokonaisuus Satakunnassa.

Alueella voi satunnaisesti kuulua metsätalouden harjoittamiseen, retkeilyyn, loma-asutukseen, lentotoimintaan sekä autojen kulkuun liittyviä ääniä. Esimerkiksi Pori-Tampere-valtatietä (VT 11) lähtöisin olevaa liikenteen huminaa voi kuulua etenkin alueen eteläreunan vesialueelle, vaikka etäisyys tielle on yli viisi kilometriä.

Merkittävä osa alueesta on pelkästään metsätaloustaloudessa. Alueen eteläosat sijoittuvat maakuntakaavassa osoitetulle Joutsijärven virkistysalueelle, joka on Porin kaupungin omistuksessa. Alueen pohjoisosissa risteilee jonkin verran yksityis- ja metsäautoteitä, länsiosan pienillä järvilla on siellä täällä harvakseltaan loma-asutusta ja muutama yksittäinen talousrakennus. Järven ympäri kiertävältä retkeilyreitiltä on yhteys laajaan Satakunta-Pirkanmaa ulkoilureittiin (Reitti). Joutsijärven ja Tuurujärvien alueilla on kielletty moottorikäyttöisillä vesikulkuneuvoilla ja ajoneuvoilla ajo koko vuoden.

Alueen eteläosan ulkopuoliselle Joutsijärven alueelle on keskittynyt mm. virkistyskäyttöpalveluihin liittyviä toimintoja, kuten leirintäalue ja leirikeskus sekä jonkin verran loma-asutusta. Muilta osin aluetta ympäröivät maaseutumaiset kyläalueet peltoineen ja pienine järvineen.

Virkistyskäyttö ja retkeily alueella lisääntyvät entisestään tulevaisuudessa, koska alueella on tärkeä rooli luontomatkailun kehittämisessä Satakunnassa. Retkeily on hyvin ohjattu merkityille reiteille ja moottorikäyttöisten ajoneuvojen käyttökielto vesialueilla tukee alueen luonnonrauhan säilymistä myös tulevaisuudessa.

## Koskeljärven etelä- ja keskiosat

Koskeljärven keski- ja eteläosien äänimaisemaa hallitsevat monipuoliseen lintuveteen sekä alueen rantametsiin liittyvät luonnon äänet. Rakentamattomat ranta-alueet lisäävät mahdollisuutta kokea luonnonrauhaa niin järvellä kuin ympäröivillä metsäalueilla. Eurassa sijaitseva Koskeljärvi on Lounais-Suomen suurin mökitön järvi.

Alueelle kuuluu satunnaisesti retkeilijöiden, veneilijöiden, metsätalouden ja metsästyskautena myös metsästyksen ääniä. Lisäksi lähinnä alueen länsi- ja pohjoisosiin voi kantautua ajoittain autojen ääniä. Reittilentokoneet lentävät usein alueen yli.

Lintuvesiarvon lisäksi järvellä on tärkeä virkistyskäytöllinen merkitys ja alueella on perinteisesti kalastettu ja metsästetty runsaasti. Alueen käyttöä virkistys- ja retkeilytarkoituksiin on kehitetty mm. rakentamalla laavuja sekä polkuverkostoa. Aluetta ympäröivät lähimmät kyläalueet sijaitsevat Koskeljärvestä pohjoiseen sekä itään.

Suurin osa Koskeljärven etelä- ja keskiosiin osoitetusta melutasoltaan hiljaisesta alueesta sijoittuu Natura 2000 –verkoston alueelle. Alueen kaakkoisosat ovat metsätalouskäytössä.

### **Säpin saari ja Luvian ulkosaaristo**

Luvian ulkosaaristo on monipuolista Satakunnan saaristoluontoa. Suurin alueen saarista on Säpin saari, jossa yhdistyy ulkomeren ominaisuuksia ja sisäsaariston piirteitä metsäisyyden ja suojaisuuden vuoksi. Alue sijaitsee Luvialla.

Luvian uloin saaristovyöhyke muodostaa kokonaisuuden, jossa luonnonäänet ovat hallitsevassa asemassa. Alueella kuuluu satunnaisesti niin kalastukseen, huviveneilyyn, lentotoimintaan kuin laivojen kulkuun sekä retkeilijöiden toimintoihin liittyviä ääniä. Myös lentokoneiden äänet ovat täälläkin ajoittain läsnä sekä talvisin moottorikelkkailun äänet jäällä (mm. kalastus).

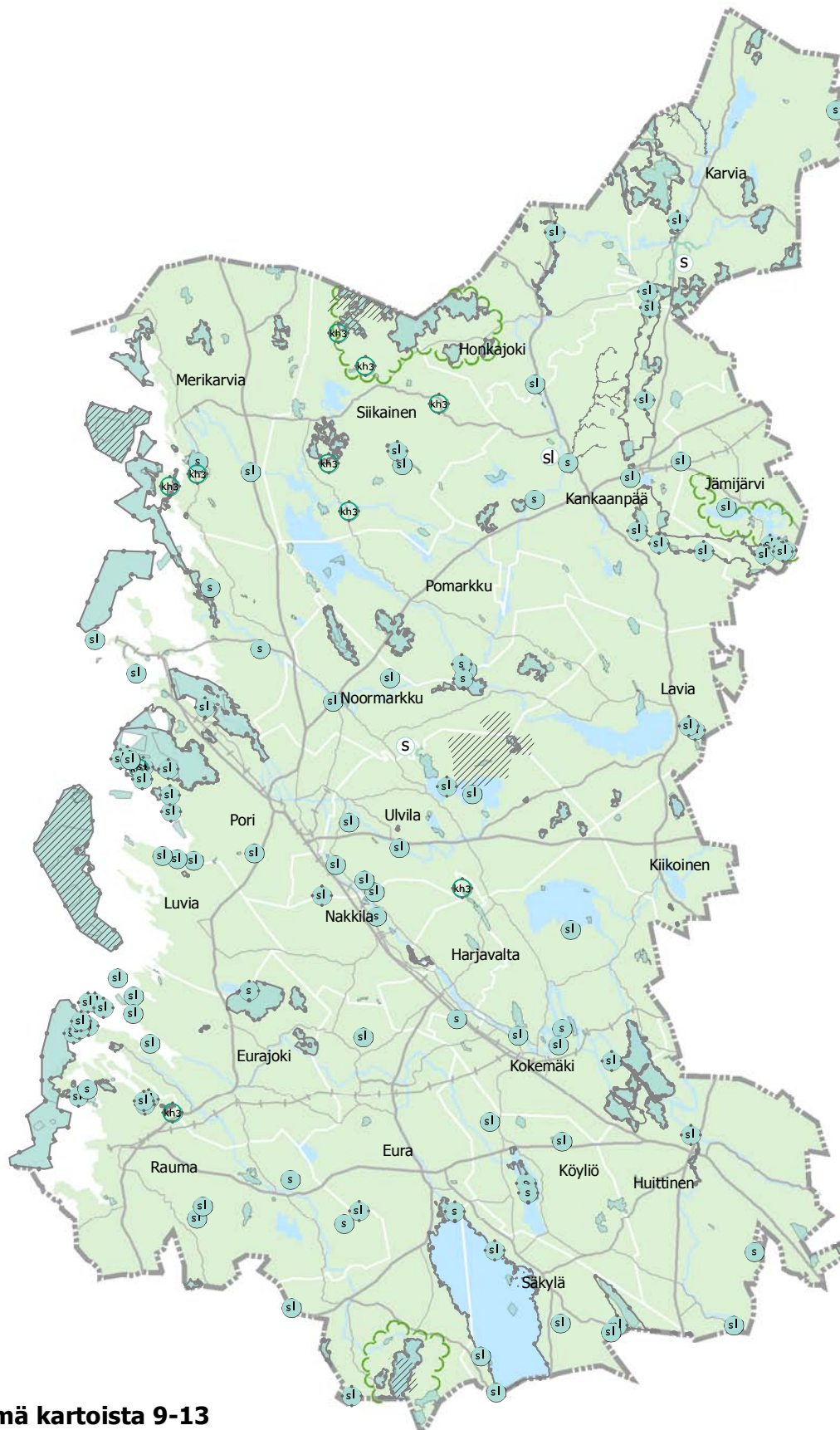
Alueen rajaus noudattelee Säpin saarta ja Luvian ulkosaaristoa koskevaa Natura 2000 -verkoston rajausta: kyseisen rajauksen sisällä ihmistoimintojen määrä on vähäisempi kuin muulla Satakunnan edustan merialueella.

### **Ouran saaristo**













Ouran saaristoalue sijaitsee aivan avomeren tuntumassa ja alue muodostaa kokonaisuuden, jossa luonnonäänet hallitsevat alueen äänimaisemaa suuren osan ajasta. Saaristo koostuu sadoista, pääosin vähäpuustoisista tai puuttomista saarista ja luodoista. Alueen suuret keskussaaret kasvavat metsää ja pienempien saarien kasvillisuuteen on vaikuttanut alueella aiemmin tapahtunut laidunnus. Alue sijaitsee Merikarvian kunnassa.

Ouran ulkomerellä sijaitsevalla saaristoalueella luonnonäänet hallitsevat äänimaisemaa. Alueella kuuluu satunnaisesti niin kalastukseen, huviveneilyyn, lentotoimintaan kuin laivojen kulkuun sekä retkeilijöiden toimintoihin liittyviä ääniä. Liikkuminen alueella on vilkkainta kesäaikana (virkistyskäyttö, loma-asutus). Talvisin alueelle voi kuulua moottorikelkkailun ja jäällä kulkevien autojen ääniä.

Alueen rajaus noudattelee Ouran aluetta koskevaa Natura 2000 -verkoston rajausta: kyseisen rajauksen sisällä olevalla alueella ihmistoimintoja on maankäytön perusteella vähemmän kuin lähiympäristön saarialueilla. Ouraluodossa sijaitsee vanha luotsiasema. Luoto on nykyisin Merikarvian kunnan omistuksessa ja sitä kehitetään virkistyskäyttökohteena.



**Yhdistelmä kartoista 9-13**

- |   |                                      |   |   |
|---|--------------------------------------|---|---|
|  | Suojelualue (S)                      |  | Natura 2000 -verkostoon kuuluva suojelualue (s)               |
|  | Luonnonsuojelualue (SL, SL1)         |  | Luonnonsuojelualue (sl)                                       |
|  | Natura 2000 -verkosto                |  | Natura 2000 -verkostoon kuuluva luonnonsuojelualue (sl)       |
|  | Natura 2000 -verkostoon kuuluva uoma |  | Natura 2000 -verkostoon kuuluva perinnemaisema (kh3)          |
|  | Melutasoltaan hiljainen alue (hil)   |  | Luonnon monimuotoisuuden kannalta erityisen tärkeä alue (luo) |
|  | Suojelualue (s)                      |  | Suojeltava vesiuoma (s, sl)                                   |

**SATAKUNNAN MAAKUNTAKAAVA**

**Alueiden käytön ekologinen kestävyys**

30.11.2009

SATAKUNTALIITTO

0 5 10 20 km



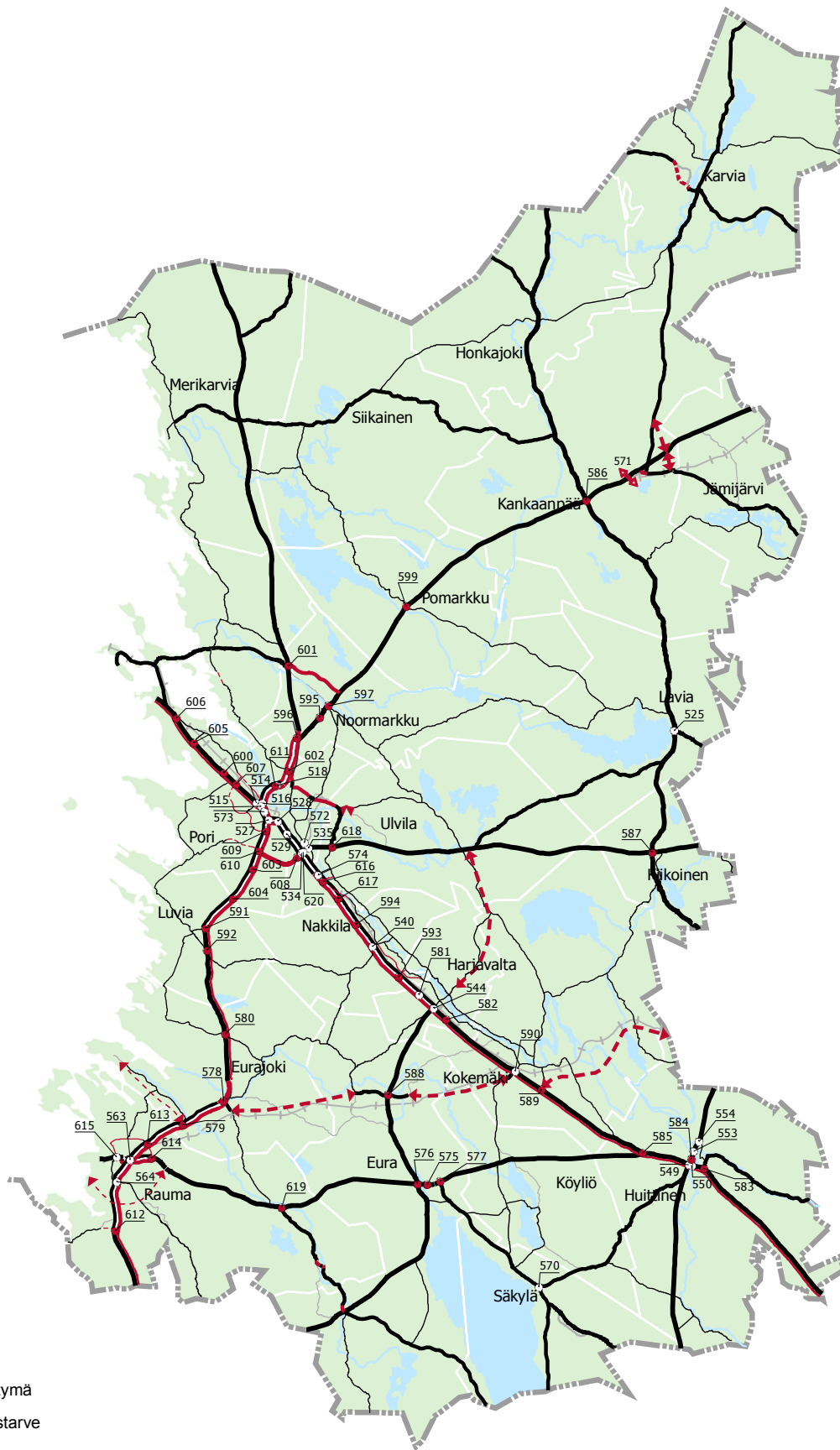


## YMPÄRISTÖN JA TALOUDEN KANNALTA KESTÄVÄT LIIKENTEEN JÄRJESTELYT

## ERITASOLIITTYMÄ

KOHTEN NRO KARTALLA 15	SIJAINTIKUNTA VUONNA 2009	ALUEEN KUVAUS
575	Eura	Uusi eritasoliittymä
576	Eura	Uusi eritasoliittymä
577	Eura	Uusi eritasoliittymä
588	Eura (Kiukainen)	Uusi eritasoliittymä
578	Eurajoki	Uusi eritasoliittymä
579	Eurajoki	Uusi eritasoliittymä
580	Eurajoki	Uusi eritasoliittymä
544	Harjavalta	Eritasoliittymä
581	Harjavalta	Eritasoliittymä
582	Harjavalta	Uusi eritasoliittymä
549	Huittinen	Eritasoliittymä
550	Huittinen	Eritasoliittymä
553	Huittinen	Eritasoliittymä
554	Huittinen	Eritasoliittymä
583	Huittinen	Uusi eritasoliittymä
584	Huittinen	Uusi eritasoliittymä
585	Huittinen	Uusi eritasoliittymä
586	Kankaanpää	Uusi eritasoliittymä
587	Kiikoinen	Uusi eritasoliittymä
589	Kokemäki	Uusi eritasoliittymä
590	Kokemäki	Eritasoliittymä
525	Lavia	Eritasoliittymä
591	Luvia	Uusi eritasoliittymä
592	Luvia	Uusi eritasoliittymä
540	Nakkila	Eritasoliittymä
593	Nakkila	Uusi eritasoliittymä
594	Nakkila	Uusi eritasoliittymä
595	Noormarkku	Uusi eritasoliittymä
596	Noormarkku	Uusi eritasoliittymä
597	Noormarkku	Uusi eritasoliittymä
599	Pomarkku	Uusi eritasoliittymä
514	Pori	Eritasoliittymä
515	Pori	Eritasoliittymä
516	Pori	Eritasoliittymä
518	Pori	Eritasoliittymä
527	Pori	Eritasoliittymä
528	Pori	Eritasoliittymä
529	Pori	Eritasoliittymä
534	Pori	Eritasoliittymä
535	Pori	Eritasoliittymä
572	Pori	Eritasoliittymä
573	Pori	Eritasoliittymä
600	Pori	Uusi eritasoliittymä
601	Pori	Uusi eritasoliittymä
602	Pori	Uusi eritasoliittymä
603	Pori	Uusi eritasoliittymä
604	Pori	Uusi eritasoliittymä
605	Pori	Uusi eritasoliittymä
606	Pori	Uusi eritasoliittymä
607	Pori	Uusi eritasoliittymä
608	Pori	Uusi eritasoliittymä
609	Pori	Uusi eritasoliittymä
610	Pori	Uusi eritasoliittymä
611	Pori	Uusi eritasoliittymä
620	Pori	Eritasoliittymä
563	Rauma	Eritasoliittymä
564	Rauma	Eritasoliittymä
612	Rauma	Uusi eritasoliittymä
613	Rauma	Uusi eritasoliittymä
614	Rauma	Uusi eritasoliittymä
615	Rauma	Eritasoliittymä
619	Rauma (Lappi)	Uusi eritasoliittymä
570	Säkylä	Eritasoliittymä
574	Ulvila	Eritasoliittymä
616	Ulvila	Uusi eritasoliittymä
617	Ulvila	Uusi eritasoliittymä
618	Ulvila	Uusi eritasoliittymä

26 rakennettua  
41 uutta



## Tieliikenne

- Eritasoliittymä
- Uusi eritasoliittymä
- ↔ Alikulun yhteystarve

- |   |   |       |                                    |
|---|---|-------|------------------------------------|
| — | Kaksiajoratainen päätie (vt)                | ..... | Ohjeellinen tieyhteys (st)         |
| — | Kaksiajorataiseksi parannettava päätie (vt) | ↔     | Tieliikenteen yhteystarve (st)     |
| — | Uusi kaksiajoratainen päätie (vt)           | —     | Tärkeä yhdystie / kokoojakatu (yt) |
| — | Valtatie / kantatie (vt, kt)                | —     | Uusi tieyhteys (yt)                |
| — | Merkittävästi parannettava tie (vt)         | ..... | Ohjeellinen tieyhteys (yt)         |
| — | Uusi tieyhteys (vt)                         | ↔     | Tieliikenteen yhteystarve (yt)     |
| — | Seututie / pääkatu (st)                     |       |                                    |
| — | Uusi tieyhteys (st)                         |       |                                    |

## SATAKUNNAN MAAKUNTAKAAVA Ympäristön ja talouden kannalta kestävät liikenteen järjestelyt

30.11.2009, tark.14.4.2014

SATAKUNTALIITTO

0 5 10 20 km



## YMPÄRISTÖN JA TALOUDEN KANNALTA KESTÄVÄT LIIKENTEEN JÄRJESTELYT

## RATAVERKKO (pr, yr)

KOHTTEEN TUNNUS KARTALLA 16	SIJAINTIKUNTA VUONNA 2009	ALUEEN KUVAUS
yr	Eura-Säkylä	Yhdysrata / sivurata
yr	Pori	Yhdysrata /sivurata
pr	Pori	Uusi päärata
yr	Pori-Kankaanpää-Jämijärvi	Yhdys- / sivurata
pr	Pori-Kokemäki-Tampere	Päärata
pr	Pori-Rauma-Uusikaupunki	Pääradan yhteystarve
yr	Rauma	Yhdys- / sivuradan yhteystarve
pr	Rauma	Pääradan yhteystarve
pr	Rauma-Kokemäki	Päärata

## LENTOLIIKENNE (LL, LL1)

KOHTTEEN NRO KARTALLA 16	SIJAINTIKUNTA VUONNA 2009	ALUEEN NIMI	PINTA-ALA /HA
103	Kankaanpää	Maantietukikohta	160
7	Pori	Porin lentokenttä	311
<b>yhteensä</b>			<b>471</b>
<b>lukumäärä</b>			<b>2</b>

## LENTOLIIKENNE (II), kohdemerkinnällä osoitetut alle 10 ha:n alueet

KOHTTEEN NRO KARTALLA 16	SIJAINTIKUNTA VUONNA 2009	ALUEEN NIMI
40	Eura	Euran pienlentokenttä
102	Huittinen (Vampula)	Vampulan lentokenttä
4	Jämijärvi	Jämin ilmailukeskus
6	Kokemäki	Piikajärven lentokenttä

**lukumäärä 4**

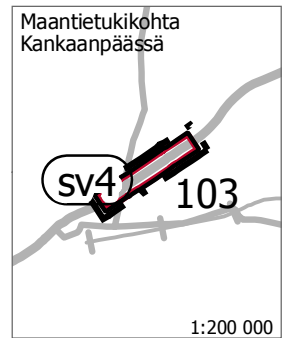
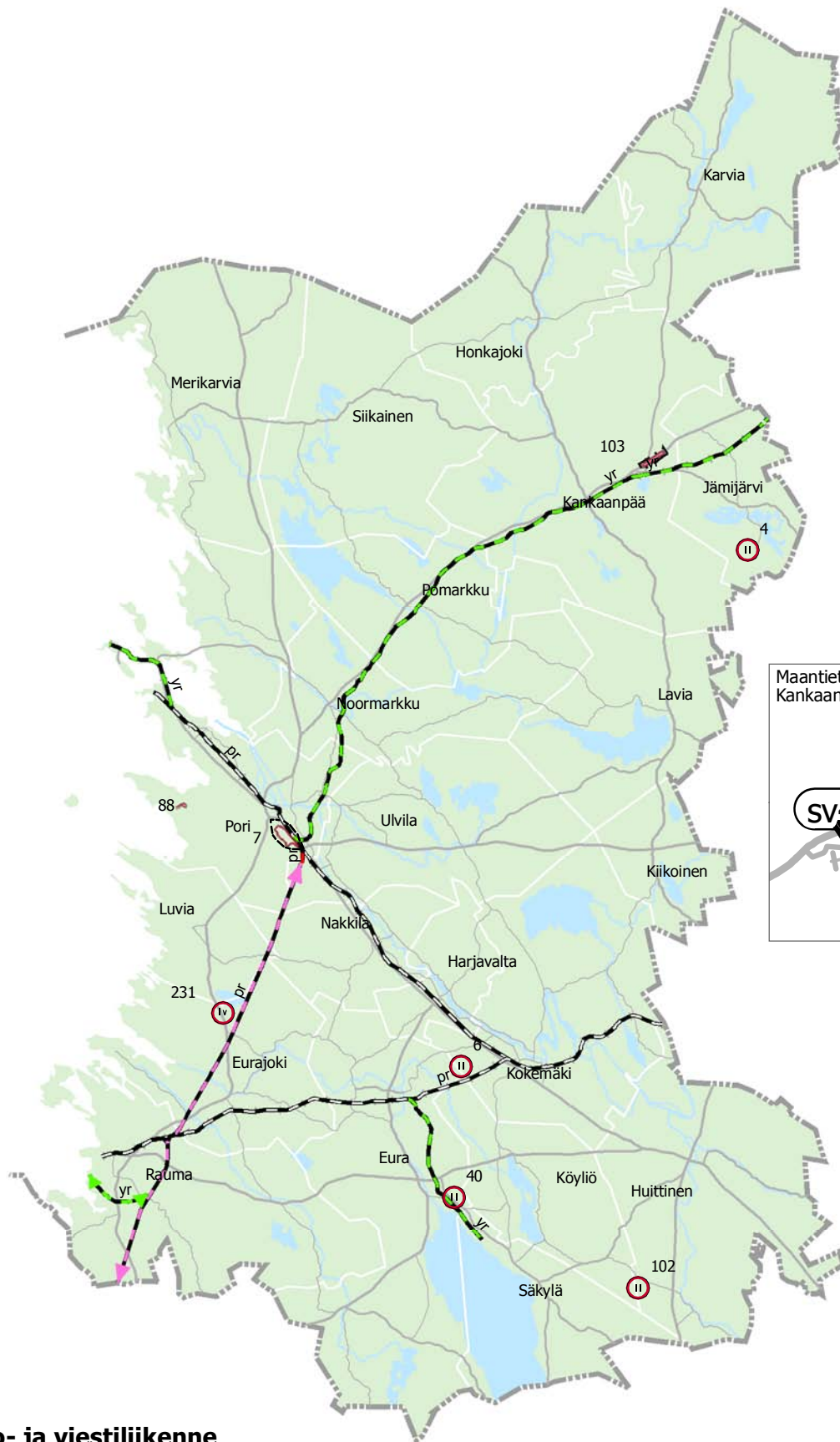
## VIESTILIIKENNE (LV)

KOHTTEEN NRO KARTALLA 16	SIJAINTIKUNTA VUONNA 2009	ALUEEN NIMI	PINTA-ALA /HA
88	Pori	Porin lyhytaaltoasema	44
<b>yhteensä</b>			<b>44</b>
<b>lukumäärä</b>			<b>1</b>

## VIESTILIIKENNE (IV), kohdemerkinnällä osoitetut alle 10 ha:n alueet

KOHTTEEN NRO KARTALLA 16	SIJAINTIKUNTA VUONNA 2009	ALUEEN NIMI
231	Eurajoki	Yleisradioasema

**lukumäärä 1**



## Raide-, lento- ja viestiliikenne

	Päärata (pr)		Lentoliikenteen alue (LL, LL1)
	Uusi päärata (pr)		Viestiliikenteen alue (LV)
	Pääradan yhteystarve (pr)		Lentoliikenteen alue (II), kohde alle 10 ha
	Yhdysrata / sivurata (yr)		Viestiliikenteen alue (IV), kohde alle 10 ha
	Yhdysradan / sivuradan yhteystarve (yr)		Maantietukikohdan suojavaöhyke (sv4)
			Lentomelualue (Iikimääräinen)

## SATAKUNNAN MAAKUNTAKAAVA Ympäristön ja talouden kannalta kestävät liikenteen järjestelyt

30.11.2009

SATAKUNTALIITTO



## YMPÄRISTÖN JA TALOUDEN KANNALTA KESTÄVÄT LIIKENTEEN JÄRJESTELYT

## SATAMATOIMINTOJEN KEHITTÄMISEN KOHDEALUE (Is)

SIJAINNIKUNTA VUONNA 2009	ALUEEN NIMI
Porin	Porin Tahkoluoto
Rauma	Rauman satama-alue

**lukumäärä 2**

## SATAMA-ALUE (LS)

KOHTEN NRO KARTALLA 17	SIJAINNIKUNTA VUONNA 2009	ALUEEN NIMI	PINTA-ALA /HA
6	Merikarvia	Krookka	16
11	Pori	Tahkoluoto	154
13	Pori	Mäntyluoto	244
14	Rauma	Rauma	299

**yhteensä 712  
lukumäärä 4**

## SATAMA-ALUE (Is, Is1), kohdemerkinnällä osoitetut alle 10 ha:n alueet

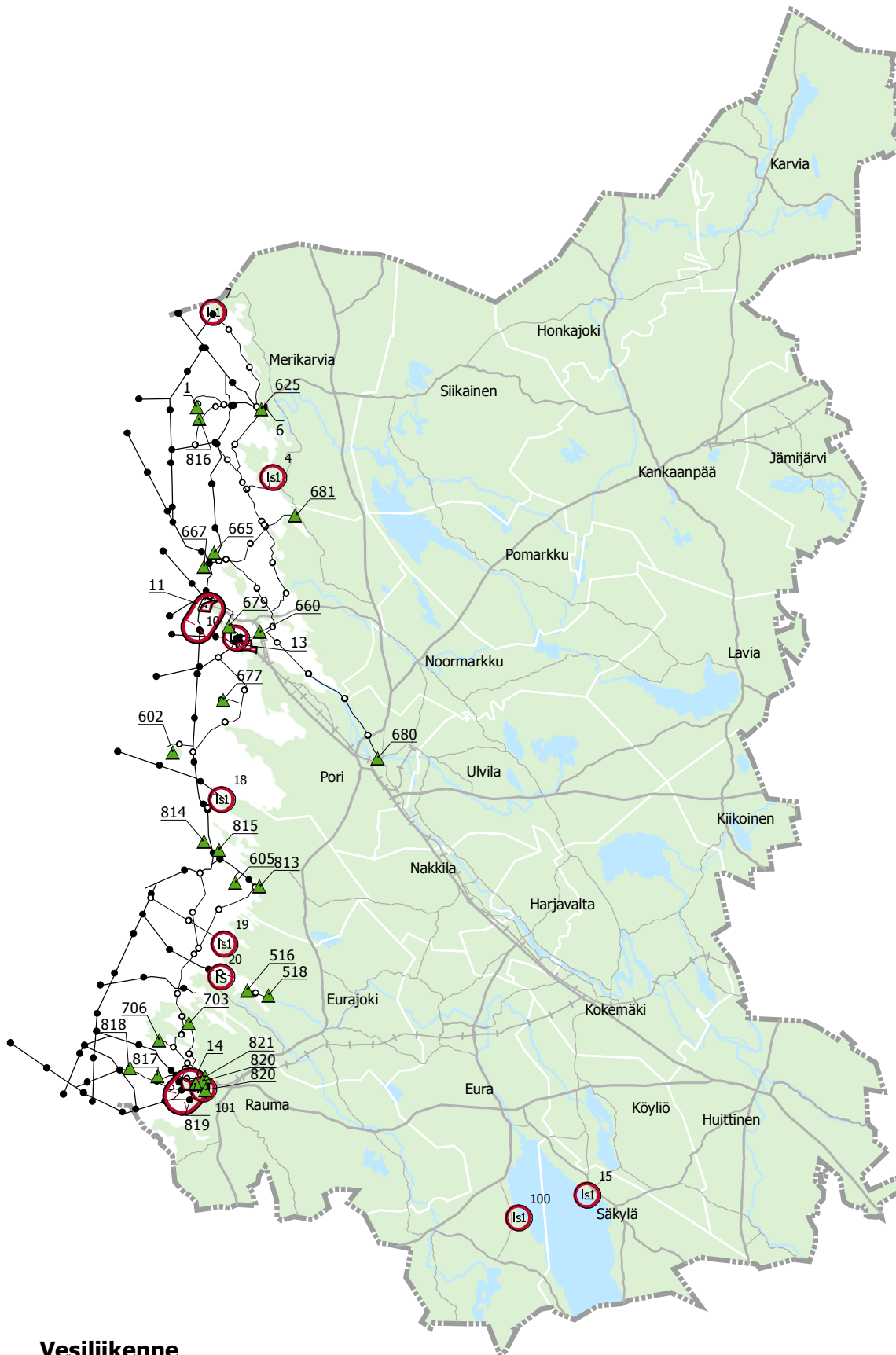
KOHTEN NRO KARTALLA 17	SIJAINNIKUNTA VUONNA 2009	ALUEEN NIMI
100	Eura	Eura
19	Eurajoki	Pujonokka, Kuivalahti
20	Eurajoki	Tankokari, Olkiluoto
18	Luvia	Lankoorinnokka
4	Merikarvia	Köörtilä
7	Merikarvia	Kasala
10	Pori	Reposaari
101	Rauma	Lonsi
15	Säkylä	Pyhäjärvi

**lukumäärä 9**

## VENEILYÄ PALVELEVA VIRKISTYSALUE (v1), kohdemerkinnällä osoitetut alle 10 ha:n alueet

KOHTEN NRO KARTALLA 17	SIJAINNIKUNTA VUONNA 2009	ALUEEN NIMI
516	Eurajoki	Kaunissaari
518	Eurajoki	Verkkokari
602	Luvia	Säppi
605	Luvia	Isomaa
813	Luvia	Laitakari
814	Luvia	Ryöväskeeri
815	Luvia	Vähä-Huilikari
1	Merikarvia	Hamskeri
625	Merikarvia	Brändöö
816	Merikarvia	Ouraluoto
660	Pori	Pengertie
665	Pori	Seliskeri
667	Pori	Iso-Enskeri
677	Pori	Kallioluoto-Outoori
679	Pori	Reposaari
680	Pori	Karjaranta
681	Pori	Hara
703	Rauma	Reksaari
706	Rauma	Pihlus
817	Rauma	Kuusajaskari I/II
818	Rauma	Kylmäpihlaja
819	Rauma	Petäjäs I/II
820	Rauma	Poroholma
820	Rauma	Suojan satama
821	Rauma	Syväraumanlahti

**lukumäärä 25**



## Vesiliikenne

- Satamatoimintojen kehittämisen kohdealue (Is)
- Is Satama-alue (Is), kohde alle 10 ha
- Is1 Kalasatama (Is1), kohde alle 10 ha
- Satama-alue (LS)
- Laivaväylä
- Veneväylä
- Ohjeellinen veneväylä
- ▲ Veneilyä palveleva virkistyskohde (v1)

## SATAKUNNAN MAAKUNTAKAAVA Ympäristön ja talouden kannalta kestävät liikenteen järjestelyt

30.11.2009

SATAKUNTALIITTO

0 5 10 20 km



**YMPÄRISTÖN JA TALOUDEN KANNALTA KESTÄVÄT  
TEKNISEN HUOLLON JÄRJESTELYT**

Taulukko 18  
1(2)

ENERGIAHUOLLON KEHITTÄMISEN KOHDEALUE (en)

SIJAINNIKUNTA VUONNA 2009	ALUEEN NIMI
Eurajoki, Rauma	Eurajoen Olkiluoto
<b>lukumäärä</b>	<b>1</b>

ENERGIAHUOLLON ALUE (EN, EN1)

KOHTTEEN NRO KARTALLA 18	SIJAINNIKUNTA VUONNA 2009	ALUEEN NIMI	PINTA-ALA /HA
1	Eurajoki, Rauma	Olkiluoto	1254
472	Huittinen	Huittisten sähköasema	18
4	Nakkila	Lammainen	25
128	Pori	Tahkoluoto	49
5	Rauma	Rauman muuntoasema	73
6	Ulvila	Ulvilan muuntoasema	14
<b>yhteensä</b>			<b>1432</b>
<b>lukumäärä</b>			<b>6</b>

ENERGIAHUOLLON ALUE (en), kohdemerkinnällä osoitetut alle 10 ha:n alueet

KOHTTEEN NRO KARTALLA 18	SIJAINNIKUNTA VUONNA 2009	ALUEEN NIMI
3	Kokemäki	Kolsi
<b>lukumäärä</b>		<b>1</b>

SÄHKÖASEMAT (en-z)

KOHTTEEN NRO KARTALLA 18	SIJAINNIKUNTA VUONNA 2009	ALUEEN NIMI
377	Eura	Fankkee
378	Eura	Euraniittu
379	Eura	Eura
380	Eura	Halkotarha
381	Eura	Kauttua
382	Eura	Euran Paperi
404	Eura (Kiukainen)	Kiukainen
383	Eurajoki	Luittila
384	Eurajoki	Lutta
385	Eurajoki	Eurajoki
386	Harjavalta	Kissakuja
387	Harjavalta	Pirila
388	Harjavalta	Outokumpu
389	Harjavalta	Kemira
390	Honkajoki	Korjumäki
391	Honkajoki	Honko
392	Honkajoki	Katko
393	Honkajoki	Honkajoki
394	Honkajoki	Isokeidas
395	Huittinen	Palokallio
396	Huittinen	Lauttakylä
398	Huittinen	Jokisivu
460	Huittinen	Mauru
464	Huittinen (Vampula)	Vampula
399	Kankaanpää	Narvi
400	Kankaanpää	Kankaanpää
401	Karvia	Kantti
402	Karvia	Karvia
403	Kiikoinen	Kiikoinen
405	Kokemäki	Maamieskoulu
406	Kokemäki	Kokemäki
407	Kokemäki	Riste
471	Köyliö	Ristola
409	Lavia	Lavia
410	Lavia	Susikoski
411	Luvia	Luvia
412	Merikarvia	Tuorila
413	Merikarvia	Jyllilä

**YMPÄRISTÖN JA TALOUDEN KANNALTA KESTÄVÄT  
TEKNISEN HUOLLON JÄRJESTELYT**

Taulukko 18  
2(2)

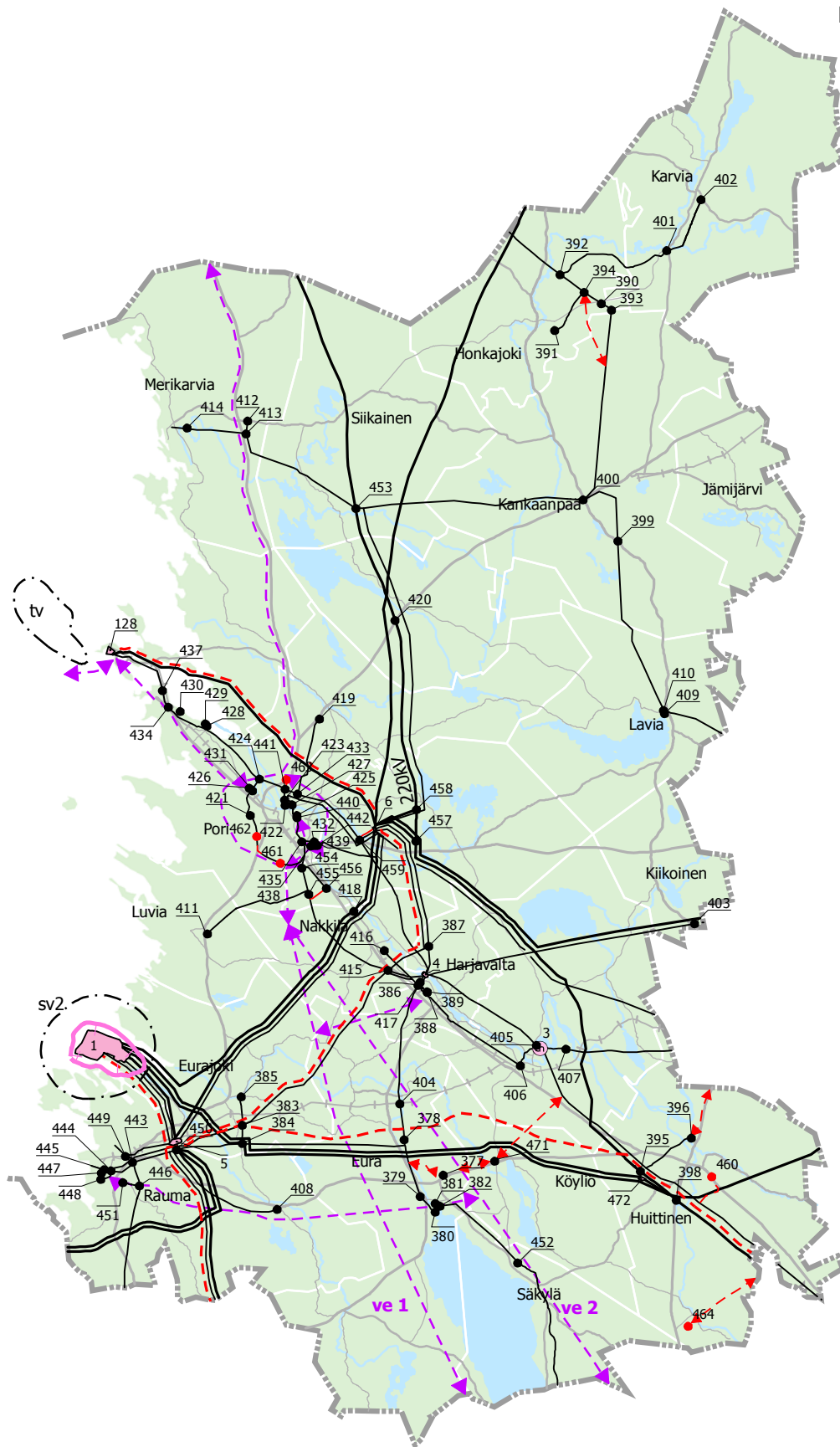
KOHTTEEN NRO KARTALLA 18	SIJAINNIKUNTA VUONNA 2009	ALUEEN NIMI
414	Merikarvia	Ylikylä
415	Nakkila	Arantila
416	Nakkila	Nakkila
417	Nakkila	Torttila
418	Nakkila	Ruskila
419	Noormarkku	Noormarkku
420	Pomarkku	Pomarkku
421	Pori	Vähärauma
422	Pori	Isosanta
423	Pori	Toejoki
424	Pori	Hevosluoto
425	Pori	Herralahti
426	Pori	Ulasoori
427	Pori	Rosenlew
428	Pori	Halssi
429	Pori	Pihlava
430	Pori	Vuorikemia
431	Pori	Ulasoorin haara
432	Pori	Kartano
433	Pori	Tuulikylä
434	Pori	Kaanaa
435	Pori	Impola
437	Pori	Kirrinsanta
438	Pori	Vaski
439	Pori	Metallitehdas
440	Pori	Aittaluoto
441	Pori	Yhteisen haara
442	Pori	Kupari
461	Pori	Honkaluomanoja
462	Pori	Pappilanahde
463	Pori	Länsitie
443	Rauma	Äyhönjärvi
444	Rauma	Rauma-Repola, RRO-A2
445	Rauma	Rauma-Repola, RRO-A2
446	Rauma	Monna
447	Rauma	Metsä-Rauma
448	Rauma	Rauma-Repola
449	Rauma	Kairakatu
450	Rauma	Hevossuo
451	Rauma	Pitkäjärvi
408	Rauma (Lappi)	Lappi
453	Siikainen	Leväsjoki
452	Säkylä	Säkylä
454	Ulvila	Vainiola
455	Ulvila	Protso
456	Ulvila	Friitta
457	Ulvila	Kaasmarkku
458	Ulvila	Palus
459	Ulvila	Kuorila

**lukumäärä 87**

**TUULIVOIMALOIDEN ALUE (tv)**

KOHTTEEN MERKKI KARTALLA 18	SIJAINNIKUNTA VUONNA 2009	ALUEEN NIMI	PINTA-ALA /HA
tv	Pori	Tahkoluodon merialue	3951
		<b>yhteensä</b>	<b>3951</b>
		<b>lukumäärä</b>	<b>1</b>





## Energiahuolto

- |  |  |  |                                |
|--|--|--|--------------------------------|
|  | Energiahuollon kehittämisen kohdealue (en) |  | Voimalinja 110 kV              |
|  | Energiahuollon alue (EN, EN1)              |  | Ohjeellinen voimalinja 400 kV  |
|  | Sähköasema (en-z)                          |  | Uusi voimalinja 110 kV         |
|  | Uusi sähköasema (en-z)                     |  | Ohjeellinen voimalinja 110 kV  |
|  |  |  | Voimalinjan yhteystarve 110 kV |
|  | Voimalinja 400 kV                          |  | Suojavyöhyke (sv2)             |
|  |  |  | Maakaasuverkon yhteystarve     |
|  |  |  | Tuulivoimaloiden alue (tv)     |

## SATAKUNNAN MAAKUNTAKAAVA Ympäristön ja talouden kannalta kestävä teknisen huollon järjestelyt

30.11.2009

SATAKUNTALIITTO

0 5 10 20 km



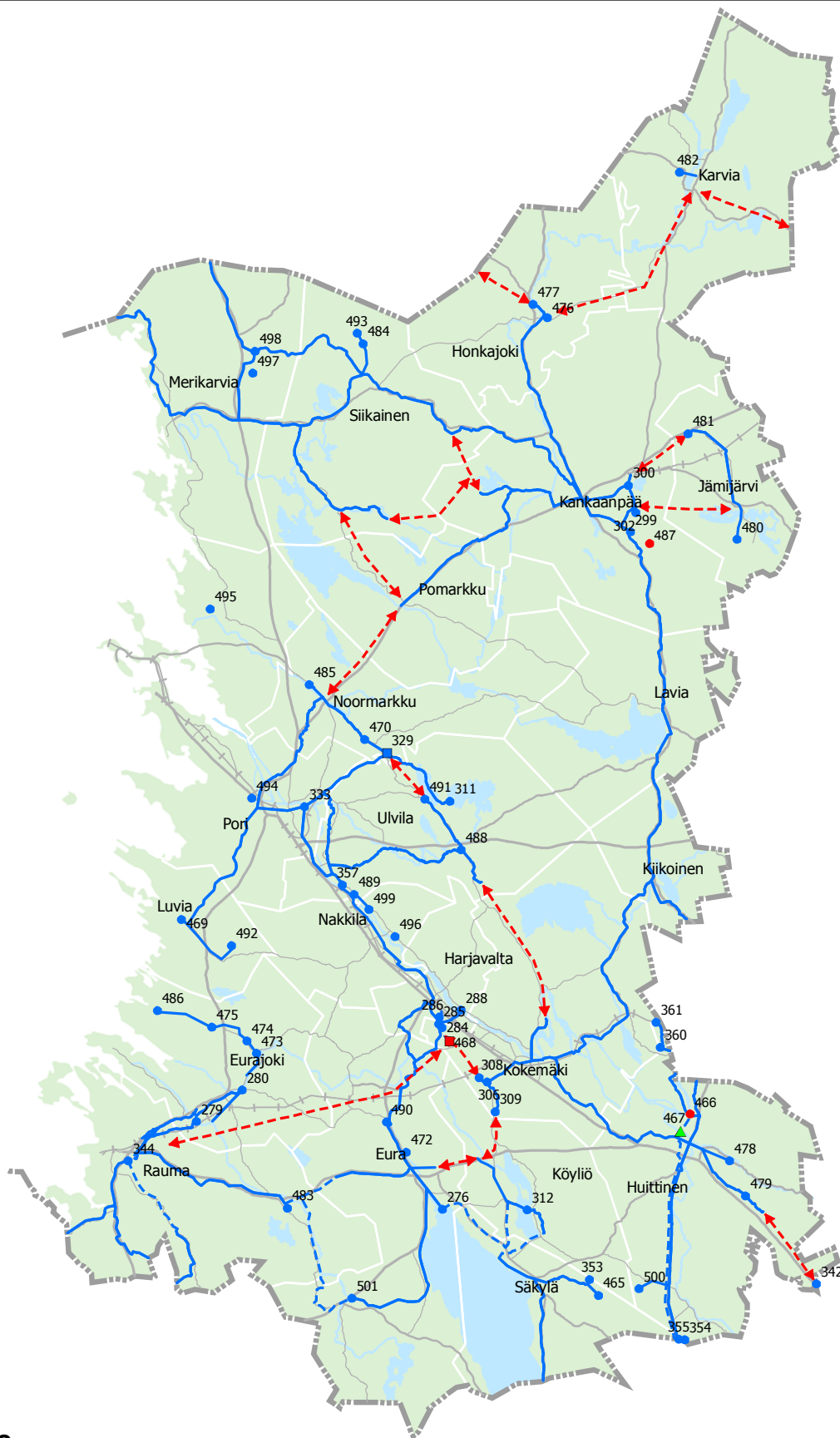
**YMPÄRISTÖN JA TALOUDEN KANNALTA KESTÄVÄT  
TEKNISEN HUOLLON JÄRJESTELYT**

Taulukko 19

VESIHUOLTOA PALVELEVA KOHDE (et-v, et-v1, et-v2)

KOHTTEEN NRO KARTALLA 19	SIJAINTIKUNTA VUONNA 2009	ALUEEN NIMI
276	Eura	Lohiluoma
472	Eura	Mölsi
490	Eura	Vaanii
501	Eura	Harjunummi
279	Eurajoki	Lapijoki
280	Eurajoki	Kirkonkylä
473	Eurajoki	Irjanne I
474	Eurajoki	Irjanne II
475	Eurajoki	Kämpä
486	Eurajoki	Kuivalahti
286	Harjavalta	Hiittenharju
288	Harjavalta	Näyhälänniemi
476	Honkajoki	Honko
477	Honkajoki	Ojala
342	Huittinen	Kanteenmaa
360	Huittinen	Riitaniittu
361	Huittinen	Kuukinmaa
466	Huittinen	Riponiemi
467	Huittinen	Isotapani
478	Huittinen	Pöyriälä
479	Huittinen	Vakkila
500	Huittinen (Vampula)	Mäntylä
354	Huittinen (Vampula)	Nuijamaa
480	Jämijärvi	Soukonlähde
481	Jämijärvi	Palojoki
299	Kankaanpää	Uudentalonlähde
300	Kankaanpää	Varuskunta
302	Kankaanpää	Viidentien risteys
487	Kankaanpää	Kuninkaanlähde
482	Karvia	Pohjankangas
284	Kokemäki	Santamaa
285	Kokemäki	Järilänvuori
306	Kokemäki	Kooma
308	Kokemäki	Huovintie
309	Kokemäki	Ilmijärvi
468	Kokemäki	Järilänvuori
312	Köyliö	Yttilänotta
469	Luvia	Hanninkylä
492	Luvia	Korvenkylä (Vernikko)
497	Merikarvia	Paulakangas
498	Merikarvia	Kuvaskangas
496	Nakkila	Viikkala
499	Nakkila	Anola
329	Noormarkku	Harjakangas
470	Noormarkku	Finpyy
485	Noormarkku	Kangas
333	Pori	Lukkarinsanta
494	Pori	Ulasoori-Vähärauma
495	Pori	Ahlainen
344	Rauma	Äyhönjärvi
483	Rauma (Lappi)	Ottamo I ja II
484	Siikainen	Kernikanta II
493	Siikainen	Kernikanta
353	Säkylä	Porsaanharju
355	Säkylä	Lohensuo
465	Säkylä	Klopinmonttu
311	Uvila	Hämäläistenlahti
357	Uvila	Ravani
488	Uvila	Rajavainio
489	Uvila	Haistila
491	Uvila	Palus

lukumäärä **61**



## Vesihuolto

- Yhdysvesijohto
- - - Ohjeellinen yhdysvesijohto
- - - > Yhdysvesijohdon yhteystarve
- Vedenottamo (et-v)
- Uusi vedenottamo (et-v)
- Tekopohjavesilaitos (et-v1)
- Uusi tekopohjavesilaitos (et-v1)
- ▲ Raakaveden esikäsittelylaitos (et-v2)

## SATAKUNNAN MAAKUNTAKAAVA Ympäristön ja talouden kannalta kestävä teknisen huollon järjestelyt

30.11.2009

SATAKUNTALIITTO

0 5 10 20 km



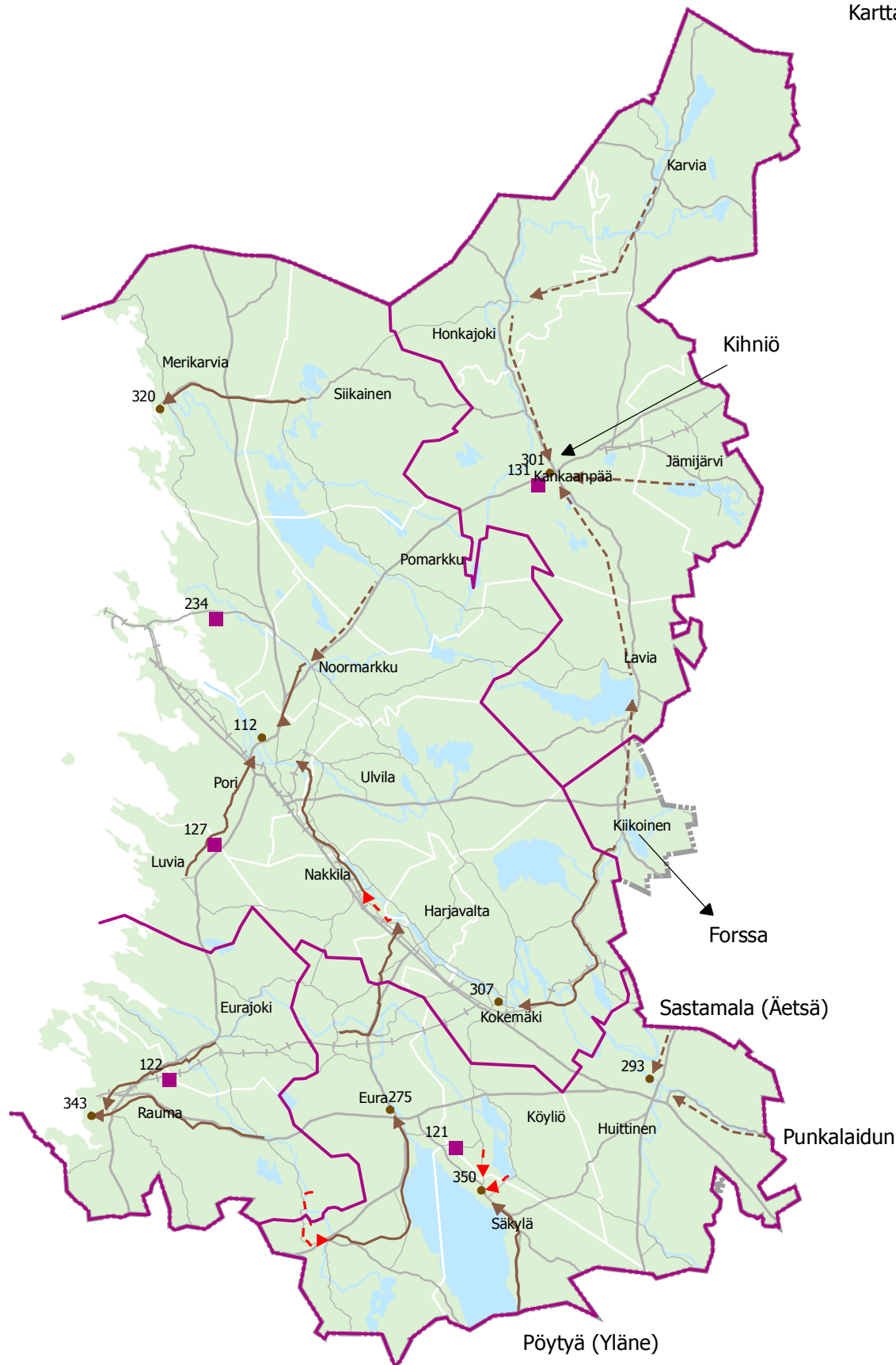
**YMPÄRISTÖN JA TALOUDEN KANNALTA KESTÄVÄT  
TEKNISEN HUOLLON JÄRJESTELYT**

JÄTTEENKÄSITTELYALUE (EJ)

KOHTEN NRO KARTALLA 20	SIJAINTIKUNTA VUONNA 2009	ALUEEN NIMI	PINTA-ALA /HA
131	Kankaanpää	Kooninkeidas	42
121	Köyliö	Hallavaara	25
127	Luvia	Hangassuo	128
234	Pori	Peitto	635
122	Rauma	Hevossuo-Suiklansuo	271
<b>yhteensä</b>			<b>1100</b>
<b>lukumäärä</b>			<b>5</b>

JÄTEVEDENPUHDISTAMO (et-j)

KOHTEN NRO KARTALLA 20	SIJAINTIKUNTA VUONNA 2009	ALUEEN NIMI
275	Eura	Kirkonkylä
293	Huittinen	Pappilanniemi
301	Kankaanpää	Keskuspuhdistamo
307	Kokemäki	Keskuspuhdistamo
320	Merikarvia	Kirkonkylä
112	Pori	Luotsinmäki
343	Rauma	Maanpäänniemi
350	Säkylä	Köörnummi
<b>lukumäärä</b>		<b>8</b>



### Vesi- ja jätehuolto

- Jätehuollon yhteistyöalue
- Jätteenkäsittelyalue
- Siirtoviemäri
- - - → Ohjeellinen siirtoviemäri
- - - → Siirtoviemäriin yhteystarve
- Jätevedenpuhdistamo (et-j)

### SATAKUNNAN MAAKUNTAKAAVA Ympäristön ja talouden kannalta kestävä teknisen huollon järjestelyt

30.11.2009

SATAKUNTALIITTO

0 5 10 20 km



**VESI- JA MAA-AINESVAROJEN KESTÄVÄ KÄYTTÖ**

Taulukko 21  
1(2)

POHJAVESIALUE (pv)

KOHTTEEN NRO KARTALLA 21	SIJAINTIKUNTA VUONNA 2009	ALUEEN NIMI	PINTA-ALA /HA
0205001	Eura	Kauttua	93
0205002	Eura	Naarjoki	34
0205003	Eura	Harjunummi	63
0205006	Eura	Keltummi	80
0205007	Eura	Koskenkylä	99
0205051	Eura (Kiukainen)	Vaanii	738
0226251	Eura (Kiukainen)	Kahalankulma	197
0205101	Eurajoki	Irjanne	251
0205102	Eurajoki	Metsäkulma	105
0205103	Eurajoki	Mullila	91
0205104	Eurajoki	Kuivalahti	281
0205106	Eurajoki	Korvenkulma	199
0207901	Harjavalta	Metsäkulma	171
0207951	Harjavalta, Kokemäki	Järilänvuori	2403
0209901	Honkajoki	Honkolanmäki	58
0209906	Honkajoki	Palokangas	578
0209907	Honkajoki	Heiskanmäki	45
0209908	Honkajoki	Pieksunkangas	498
0209909	Honkajoki	Pukara	330
0209910	Honkajoki	Laines kangas	243
0210201	Huittinen	Pöyriälä	105
0210202	Huittinen	Vakkila-Huhtamo	597
0210203	Huittinen	Sahkonkangas	203
0210204	Huittinen	Leppäkoski	65
0210205	Huittinen	Karhiniemi	213
0210251	Huittinen	Huhtamo-Kanteenmaa	159
0210252	Huittinen, Kokemäki	Riitaniitunoja	199
0210253	Huittinen, Kokemäki	Kuukinmaa	36
0218101	Jämijärvi	Syrjäsenkangas	200
0218152	Jämijärvi	Lauttakangas	225
0218154	Jämijärvi, Kankaanpää	Hämeen kangas	3299
0221401	Kankaanpää	Venesjärvi	130
0221402	Kankaanpää	Hirvikangas	806
0221403	Kankaanpää	Hämeen kangas-Niinisalo	2093
0221405	Kankaanpää	Pohjankangas	1120
0221410	Kankaanpää	Kromunneva	39
0221411	Kankaanpää	Koukunkylä	62
0221412	Kankaanpää	Pietarinlähde	58
0221413	Kankaanpää	Hietaharjunkangas	2623
0223003	Karvia	Pitkäniemenkangas	66
0223004	Karvia	Kantinkangas	761
0223005	Karvia	Kauraharjunkangas	1187
0223051	Karvia	Pohjankangas-Elliharju	1213
1016451	Karvia	Kihlakunnankangas	305
0225401	Kiikoinen	Nokari	78
0298851	Kiikoinen	Koppalaisenmaa	4
0227101	Kokemäki	Säpilä	605
0227102	Kokemäki	Kakkulainen	60
0227103	Kokemäki	Kynsikangas	146
0227105	Kokemäki	Levonranta	13
0227153	Kokemäki, Harjavalta, Köyliö	Koomankangas-Ilmiinjärvi	1721
0227152	Kokemäki, Huittinen	Raijala	444
0227151	Kokemäki, Ulvila	Häyhtiönmaa	195
0231901	Köyliö	Yttilä	34
0231904	Köyliö	Kirkkosaari	82
0241351	Lavia	Heinijärvi	21
0244201	Luvia	Juvmäki	24
0244202	Luvia	Hanninkylä	34
0244203	Luvia	Kotkajärvi	90
0248401	Merikarvia	Kuvaskangas	316
0248402	Merikarvia	Paulakangas	54
0253101	Nakkila	Pyssykangas	321
0253103	Nakkila	Pässi	205
0253104	Nakkila	Kyllijoki	146
0253151	Nakkila, Harjavalta	Viikkala-Pirilä	434
0253701	Noormarkku	Matalakoski	217

**VESI- JA MAA-AINESVAROJEN KESTÄVÄ KÄYTTÖ**

Taulukko 21  
2(2)

KOHTTEEN NRO KARTALLA 21	SIJAINTIKUNTA VUONNA 2009	ALUEEN NIMI	PINTA-ALA /HA
0253702	Noormarkku	Finpyy	305
0253703	Noormarkku	Keskusta	47
0253753	Noormarkku	Kaapola 2	36
0253751	Noormarkku, Ulvila	Harjakangas	281
0260801	Pomarkku	Keltonlähde	18
0260901	Pori	Ulasoori-Vähärauma	111
0260902	Pori	Ahlainen	237
0260907	Pori	Lamppi	340
0268401	Rauma	Monna	69
0240601	Rauma (Lappi)	Kirkonkylä	82
0240602	Rauma (Lappi)	Karhunselkä	33
0240603	Rauma (Lappi)	Katona	42
0274701	Siikainen	Tallikangas	45
0274702	Siikainen	Marjamäenkangas	205
0274703	Siikainen	Kivikangas	54
0274751	Siikainen	Lavaksenharju	259
0278301	Säkylä	Honkala	311
0278302	Säkylä	Uusikylä	574
0278351	Säkylä, Köyliö, Huittinen	Säkylänharju-Virttaankangas	4925
0229301	Ulvila	Levanpelto	153
0229302	Ulvila	Kirkonkylä	93
0288651	Ulvila, Nakkila	Haistila-Ravani	440
0229303	Ulvila, Noormarkku	Palus	141

**yhteensä 36364**  
**lukumäärä 89**

POHJAVESIALUE (pv), kohdemerkinnällä osoitetut alle 10 ha:n alueet

KOHTTEEN NRO KARTALLA 21	SIJAINTIKUNTA VUONNA 2009	ALUEEN NIMI
0210207	Huittinen	Rekikoski
0260903	Pori	Karjaranta

**lukumäärä 2**



**Pohjavesialueet**



Pohjavesialue (pv)




Pohjavesialue (pv), alle 10 ha

**SATAKUNNAN MAAKUNTAKAAVA**

**Vesi- ja maa-ainesvarojen  
kestävä käyttö**

30.11.2009

SATAKUNTALIITTO





## HIEKAN- JA SORANOTTO (EO1)

KOHTTEEN NRO KARTALLA 22	SIJAINTIKUNTA VUONNA 2009	ALUEEN NIMI	PINTA-ALA /HA
142	Honkajoki	Kotkankangas	67
160	Pori	Nummensuo	156
161	Pori	Viasvesi	46
<b>yhteensä</b>			<b>269</b>
<b>lukumäärä</b>			<b>3</b>

## KALLIONOTTO (EO2)

KOHTTEEN NRO KARTALLA 22	SIJAINTIKUNTA VUONNA 2009	ALUEEN NIMI	PINTA-ALA /HA
195	Eura	Laukkavuori	11
167	Eurajoki	Hankkila	45
170	Eurajoki, Rauma (Lappi)	Kaunummenvuori	83
204	Huittinen	Kokonkallio	15
206	Huittinen	Ilveskoskenahde	38
330	Huittinen	Töörinkallio	48
474	Huittinen	Korkeakallio	15
215	Jämijärvi	Leppikorvenneva	45
269	Kankaanpää	Isovuori	11
270	Kankaanpää	Helkakalliot	16
229	Karvia	Rannankylä	21
328	Kokemäki	Ruopposuo	56
329	Kokemäki	Naalinkalliot	47
323	Luvia	Takamaa	31
324	Luvia	Vähä-Ruuti	11
473	Luvia	Pärrinki	13
175	Luvia, Eurajoki	Kolinummi	45
322	Merikarvia	Prunttiperkoo	33
177	Nakkila	Villilänkangas	44
178	Noormarkku	Erkinkallio	56
182	Pori	Kiimakalliot	83
225	Rauma (Lappi)	Klopinmäki	18
321	Siikainen	Lehtiladonkalliot	135
190	Ulvila	Vääräahde	11
<b>yhteensä</b>			<b>932</b>
<b>lukumäärä</b>			<b>24</b>

## KALLIONOTTO (eo2), kohdemerkinnällä osoitetut alle 10 ha:n alueet

KOHTTEEN NRO KARTALLA 22	SIJAINTIKUNTA VUONNA 2009	ALUEEN NIMI
268	Honkajoki	Murhimäki
214	Jämijärvi	Kiimakangas
326	Jämijärvi	Kiimakallio
331	Rauma (Lappi)	Kallioniemi
191	Ulvila	Pirunkynsi

**lukumäärä 5**

## TURVETUOTANTO (EO3)

KOHTTEEN NRO KARTALLA 22	SIJAINTIKUNTA VUONNA 2009	ALUEEN NIMI	PINTA-ALA /HA
238	Eura	Joutsuo	104
3	Eurajoki	Laminsuo	300
2	Eurajoki, Eura (Kiukainen)	Kahalansuo	422
7	Honkajoki	Huidankeidas	188
8	Honkajoki	Karjosillankeidas	46
12	Honkajoki	Lakkikeidas	323
13	Honkajoki	Marjakeidas	112
14	Honkajoki	Marjakeidas	191
17	Honkajoki	Sulkonkeidas	42
240	Honkajoki	Kotokeidas	71
18	Honkajoki, Kankaanpää	Kurkikeidas-Kööpinkeidas	625
242	Huittinen	Heposuo	77
244	Huittinen	Nanhiansuo	249
303	Huittinen	Vittassuo	105
304	Huittinen	Hakasuo	124

KOHTTEEN NRO KARTALLA 22	SIJAINTIKUNTA VUONNA 2009	ALUEEN NIMI	PINTA-ALA /HA
243	Huittinen, Punkalaidun	Holstinsuo	61
85	Jämijärvi	Mustakeidas-Saarikeidas	202
86	Jämijärvi	Vuorenpäänneva	48
24	Kankaanpää	Isoniemenkeidas	176
22	Kankaanpää	Hirvikeidas	98
23	Kankaanpää	Honkakeidas-Jämiänkeidas	814
37	Karvia	Haitikeidas	285
38	Karvia	Hormaneva	471
39	Karvia	Loukaskeidas	161
42	Karvia	Pohjoisalkkia-Salonneva	747
43	Karvia	Suomikeidas	94
44	Karvia	Rajaneva	82
256	Karvia	Loukaskeidas	59
257	Karvia	Mustakeidas	466
305	Karvia	Jouppilankeidas	80
250	Köyliö	Laminsuon yläosa	48
255	Köyliö	Kakkurinsuo	111
271	Köyliö	Laminsuo	260
40	Köyliö, Huittinen (Vampula)	Matkussuo	343
58	Merikarvia	Kotoneva	255
60	Merikarvia	Iso Rytistönkeidas	272
63	Merikarvia	Heitonneva	107
67	Merikarvia	Kirinneva	165
301	Nakkila	Kurkelansuo	149
302	Rauma (Lappi)	Ojasuo	73
52	Siikainen	Iivarinkeidas	92
53	Siikainen	Kotokeidas	128
55	Siikainen	Torvikeidas	56
76	Siikainen	Veräjäsunti	30
<b>yhteensä lukumäärä</b>			<b>8912 44</b>

## TURVETUOTANTO (EO4)

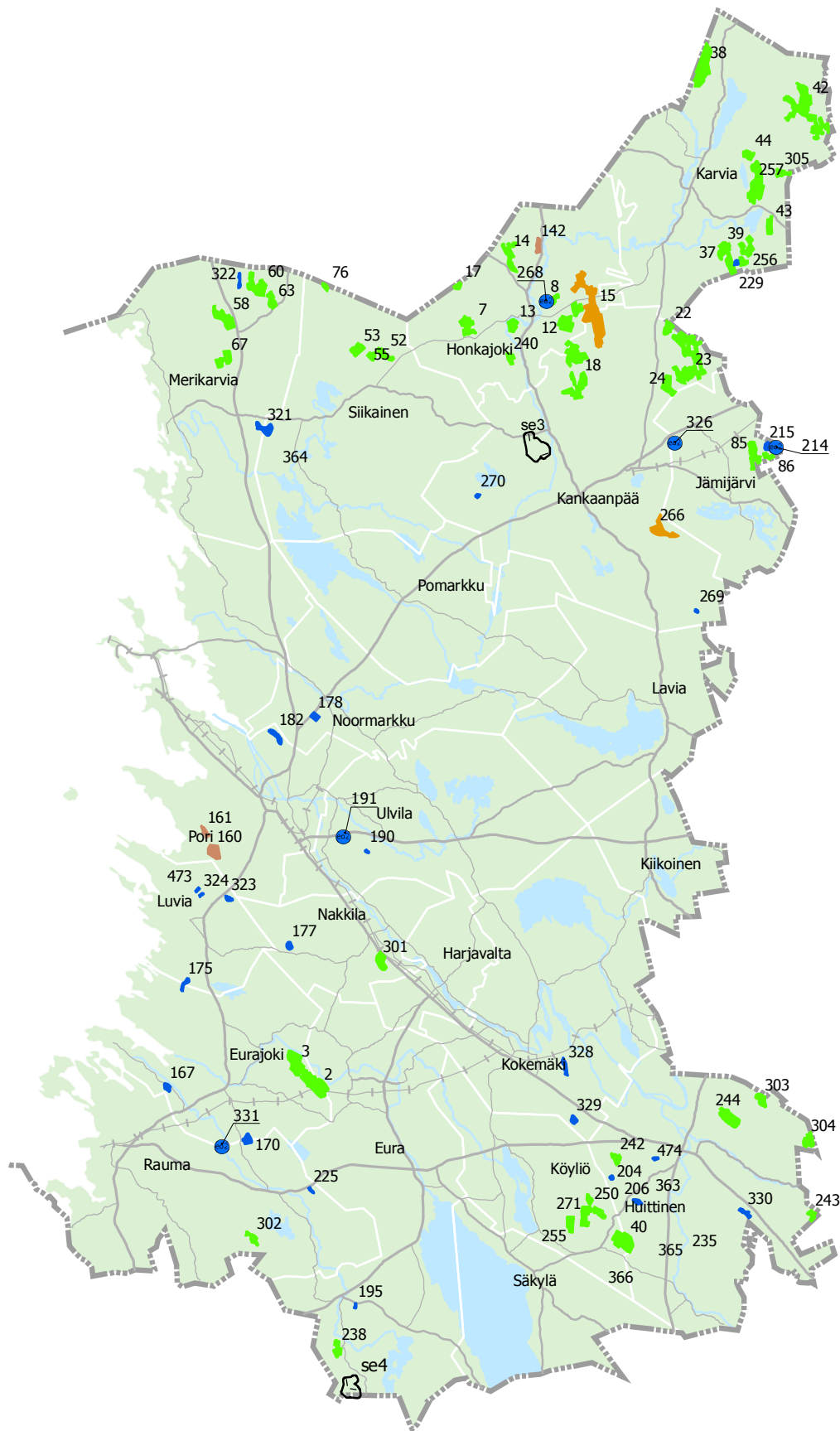
KOHTTEEN NRO KARTALLA 22	SIJAINTIKUNTA VUONNA 2009	ALUEEN NIMI	PINTA-ALA /HA
15	Honkajoki, Kankaanpää	Satamakeidas	870
266	Kankaanpää	Viheräperänkeidas	220
<b>yhteensä lukumäärä</b>			<b>1091 2</b>

## KAIVOSTOIMINNAN ALUEET (EK)








KOHTTEEN NRO KARTALLA 22	SIJAINTIKUNTA VUONNA 2009	ALUEEN NIMI	PINTA-ALA /HA
363	Huittinen	Jokisivu	47
235	Huittinen (Vampula)	Siivikkala	14
365	Huittinen (Vampula)	Punola	54
366	Huittinen (Vampula)	Matkusjoki	24
364	Siikainen	Otamo	61
<b>yhteensä lukumäärä</b>			<b>200 5</b>

## SELVITYSALUEET (se3, se4)

KOHTTEEN MERKKI KARTALLA 22	SIJAINTIKUNTA VUONNA 2009	ALUEEN KUVAUS
se3	Kankaanpää, Hirvikangas	Selvitysalue, maa-ainestenotto
se4	Eura, Kirvessuo	Selvitysalue, turvetuotanto



### Maa-ainesvarojen kestävän käytön alueet

-  Selvitysalue, maa-ainestenotto (se3, se4)
-  Maa-ainesten ottoalue, hiekka ja sora (EO1)
-  Maa-ainesten ottoalue, kallio (EO2)
-  Maa-ainesten ottoalue, turvetuotanto (EO3)
-  Maa-ainesten ottoalue, turvetuotanto lähellä puolustusvoimia (EO4)
-  Kaivostoiminnan alue (EK)
-  Maa-ainesten ottoalue, kallio (eo2), kohde alle 10 ha

### SATAKUNNAN MAAKUNTAKAAVA

#### Vesi- ja maa-ainesvarojen kestävä käyttö

30.11.2009, tark.14.4.2014

SATAKUNTALIITTO

0 5 10 20 km



## VALTAKUNNALLISESTI ARVOKAS MAISEMA-ALUE (vma)

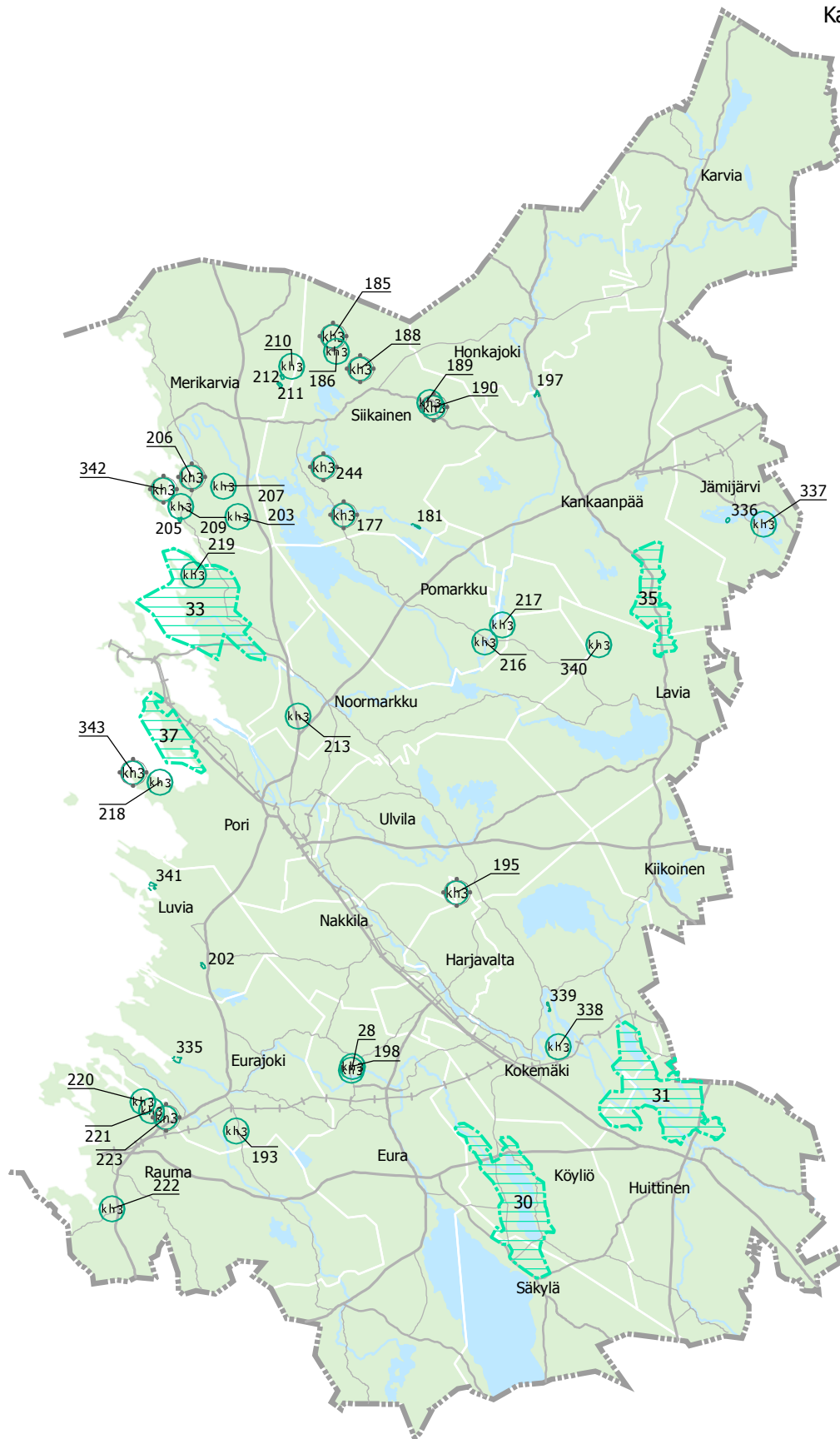
KOHTTEEN NRO KARTALLA 23	SIJAINTIKUNTA VUONNA 2009	ALUEEN NIMI	PINTA-ALA /HA
31	Huittinen-Kokemäki	Kokemäenjokilaakso	7813
35	Kankaanpää-Lavia	Vihteljärvi - Niemenkylä	2987
30	Köyliö-Säkylä	Köyliönjärven kulttuurimaisemat	7315
33	Pori	Ahlainen	8795
37	Pori	Yyteri	2717
<b>yhteensä</b>			<b>29627</b>
<b>lukumäärä</b>			<b>5</b>

## PERINNEMAISEMA (kh3)


KOHTTEEN NRO KARTALLA 23	SIJAINTIKUNTA VUONNA 2009	ALUEEN NIMI	PINTA-ALA /HA
335	Eurajoki	Eurajokisuun laidun	42
336	Jämijärvi	Isot Levät ym	14
197	Kankaanpää	Kavokosken laidun	20
339	Kokemäki	Säpilän tienvarren ketolaikut	14
341	Luvia	Pyyssäaren lahti	43
202	Luvia	Mikolan laitumet	18
212	Merikarvia	Peräkorven laitumet	13
205	Merikarvia	Tommilan laitumet	14
211	Merikarvia	Saarisen laitumet	16
181	Siikainen	Nokan laitumet	15
<b>yhteensä</b>			<b>210</b>
<b>lukumäärä</b>			<b>10</b>

## PERINNEMAISEMA (kh3), kohdemerkinnällä osoitetut alle 10 ha:n alueet


KOHTTEEN NRO KARTALLA 23	SIJAINTIKUNTA VUONNA 2009	ALUEEN NIMI	NATURA NRO
28	Eura (Kiukainen)	Maijalankallio	
198	Eura (Kiukainen)	Paavialisen kedot	
193	Eurajoki	Lutan kalliokedot	
195	Harjavalta	Vaajalan laitumet	FI0200176
337	Jämijärvi	Uimaluoto	
338	Kokemäki	Pispan kallioketo	
340	Lavia	Nevarannan laidunketo	
203	Merikarvia	Kivikosken haat	
209	Merikarvia	Köörtilän kyläkallio	
207	Merikarvia	Hirvikosken haat	
206	Merikarvia	Kantolan laitumet	FI0200131
210	Merikarvia	Varsamäen laitumet	
342	Merikarvia	Veikkolan laitumet	FI0200131
213	Noormarkku	Peltomaan kallioketo	
216	Pomarkku	Harjan tila	
217	Pomarkku	Isoviidan laitumet	
219	Pori	Landskatan laitumet	
343	Pori	Hevoskarin laitumet	FI0200081
218	Pori	Kuuminaisten kotilaitumet	
220	Rauma	Rannanvuori	
223	Rauma	Rauman ladun majan kallioketo	FI0200002
221	Rauma	Sorkan Arvela	
222	Rauma	Helon laidun	
177	Siikainen	Ruohomäen laitumet	FI0200147
188	Siikainen	Ylisentalon laitumet	FI0200147
190	Siikainen	Koskelan laitumet	FI0200147
244	Siikainen	Siikilän laitumet	FI0200147
186	Siikainen	Starckin laitumet	
189	Siikainen	Vuorelan laitumet	
185	Siikainen	Pihlajamäen laitumet	FI0200147
<b>lukumäärä</b>			<b>30</b>




### Arvokas maisema-alue

 Valtakunnallisesti arvokas maisema-alue (vma)

 Perinnemaisema (kh3)

 Perinnemaisema (kh3), kohde alle 10 ha

 Natura 2000 -verkostoon kuuluva alue, perinnemaisema (kh3-nat)

### SATAKUNNAN MAAKUNTAKAAVA Maiseman ja luonnonarvojen vaaliminen

30.11.2009

SATAKUNTALIITTO

0 5 10 20 km



MAISEMAN JA LUONNONARVOJEN VAALIMINEN

Taulukko 24

1(2)

HARJUMUODOSTUMA (ge1)

KOHTeen NRO KARTALLA 24	SIJAINTIKUNTA VUONNA 2009	ALUEEN NIMI	PINTA-ALA /HA
401	Eura	Hinnerjoki	37
403	Eura (Kiukainen)	Vaani	81
405	Eura (Kiukainen)	Uusi-Korpela	15
407	Eura (Kiukainen)	Kahalankulma	43
409	Eurajoki	Mullila	92
412	Eurajoki	Kuivalahti-Särkänhuvi	210
413	Eurajoki	Kuivalahti-Kaarlenkari	137
414	Harjavalta	Hiihtenharju	180
421	Harjavalta	Metsäkulma	42
1	Honkajoki	Pieksunkangas	70
2	Honkajoki	Kukkarolähteen-Hautakorven rantavallit	67
3	Honkajoki	Lakiakangas	153
4	Honkajoki	Majakangas	171
5	Honkajoki	Pirttikeitaan harjualue	91
423	Honkajoki	Patokangas	62
425	Honkajoki	Palokangas-Kotkankangas	213
426	Honkajoki	Heiskanmäki	21
428	Honkajoki	Lahoniemi	22
429	Honkajoki	Kuivakangas	49
431	Huittinen	Huhtamo-Kanteenmaa	121
432	Huittinen	Suuniitty	25
434	Huittinen	Yli-Vakkila	46
436	Huittinen	Vakkila	17
440	Huittinen	Leppäkoski	42
441	Huittinen	Sahkonkangas	113
442	Huittinen	Karhiniemi	113
532	Huittinen, Kokemäki	Ronkankulma	34
6	Jämijärvi	Krupulahti-Uhrilähde	232
444	Jämijärvi, Kankaanpää	Hämeenkanngas-Soininharju	4021
7	Kankaanpää	Oppaankangas	48
447	Kankaanpää	Hirvikangas	98
448	Kankaanpää	Alhonjärvi	38
450	Kankaanpää	Piitanmaa	31
452	Kankaanpää	Järvikeidas	21
451	Kankaanpää, Karvia	Pohjankangas	4237
453	Karvia	Lammarniemi	24
454	Karvia	Kauniskangas	50
455	Karvia	Kiviharju-Elliharju	1481
457	Karvia	Kourajärvenharju	18
458	Karvia	Lylynharju	49
416	Kokemäki	Järilänvuori-Piikajärvi	246
417	Kokemäki	Pitkajärvi	172
462	Kokemäki	Kankaantausta	38
464	Kokemäki	Säpälä	143
465	Kokemäki	Kakkulainen	31
466	Kokemäki	Korkeoja	34
467	Kokemäki	Kankaanranta	18
419	Kokemäki, Köyliö	Ilmiinjärvi	148
9	Köyliö	Hympyläisenjärven rantavallit	167
420	Köyliö	Lähteenkylä	149
483	Köyliö	Yttilä	23
484	Köyliö, Säkyli, Huittinen	Säkyliänharju	2607
491	Luvia	Jäneskannonnummi	15
531	Luvia	Porsmusä	10
498	Nakkila	Anola	56
500	Nakkila	Pyssykangas	47
474	Noormarkku	Tyvijärvi	44
476	Noormarkku	Vanhainkoti	48
478	Noormarkku	Pehkusuo	18
480	Noormarkku	Noormarkunkangas	86
481	Noormarkku	Matalakoski	10
482	Noormarkku, Pori	Mäki	11
11	Pori	Suntilanriutta-Suntilanharju	25
502	Pori	Nierholma-Saantee	258

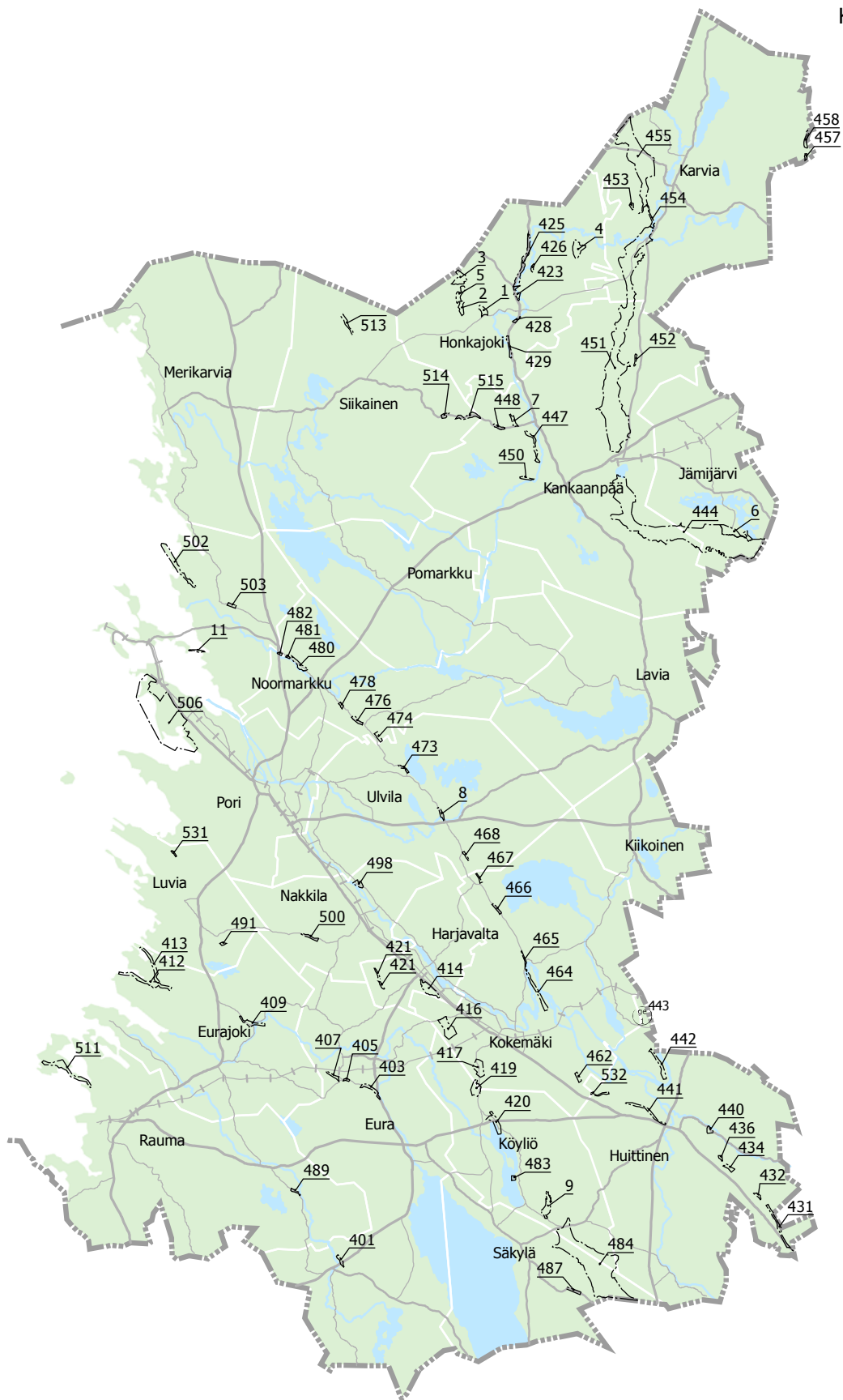
**MAISEMAN JA LUONNONARVOJEN VAALIMINEN**

Taulukko 24  
2(2)


KOHTIEN NRO KARTALLA 24	SIJAINTIKUNTA VUONNA 2009	ALUEEN NIMI	PINTA-ALA /HA
503	Pori	Pohjapelto	31
506	Pori	Yyteri	2657
511	Rauma	Säikänniemi-Nurmes	251
489	Rauma (Lappi)	Kaukola	21
513	Siikainen	Kernikanta-Kämpä	61
514	Siikainen	Lavaksenharju	33
515	Siikainen, Kankaanpää	Suokangas-Mäkivaara	94
487	Säkylä	Löytäne	47
8	Ulvila	Kullaanharju	36
468	Ulvila	Levajärvi	20
473	Ulvila	Ala-Takala	28
<b>yhteensä</b>			<b>20297</b>
<b>lukumäärä</b>			<b>76</b>


HARJUMUODOSTUMA (ge1), kohdemerkinnällä osoitetut alle 10 ha:n alueet

KOHTIEN NRO KARTALLA 24	SIJAINTIKUNTA VUONNA 2009	ALUEEN NIMI
443	Huittinen, Kokemäki	Tervahaudanmäki
<b>lukumäärä</b>		<b>1</b>



### Arvokas geologinen muodostuma, harjumuodostuma

 Arvokas geologinen muodostuma, harjualue (ge1)

 Arvokas geologinen muodostuma, harjualue (ge1), kohde alle 10 ha

### SATAKUNNAN MAAKUNTAKAAVA Maiseman ja luonnonarvojen vaaliminen

30.11.2009

SATAKUNTALIITTO

0 5 10 20 km





MAISEMAN JA LUONNONARVOJEN VAALIMINEN

Taulukko 25  
1(5)

ARVOKAS KALLIOMUODOSTUMA (qe2)

KOHTeen NRO KARTALLA 25a	SIJAINTIKUNTA VUONNA 2009	ALUEEN NIMI	PINTA-ALA /HA
1	Eura	Tornimäki	24
2	Eura	Vaaljärven kalliot	11
3	Eura	Haukkalankallio	39
4	Eura	Röyskyn-Isonristinkallio	53
6	Eura	Myllykallio	17
7	Eura	Pärkänvuori	18
9	Eura	Laukivuori-Haukka-alho	68
10	Eura	Isolevonmäki	13
11	Eura	Ollinvuori-Luolamäki	93
12	Eura	Pitkämäki-Lamminjärvenkalliot	110
13	Eura	Valkiankallionmäki	12
14	Eura	Ammänkallio	22
15	Eura	Vähäjärvenkalliot	37
18	Eura	Ahmasjärven kalliot	24
20	Eura	Ketosen kallio	11
21	Eura	Isonsuon kalliot	25
22	Eura	Iso Palijärven kalliot	16
23	Eura	Kouluvuori	25
24	Eura	Sieravuori-Ilokalliot	426
26	Eura	Hyyppivuori	15
27	Eura	Lautkatonvuori	41
85	Eura (Kiukainen)	Röyskärinta-Printun ym. kallioalue	301
16	Eura, Lappi	Kajajärvenmäki	131
17	Eura, Lappi	Lavajärven kalliot	30
19	Eura, Lappi	Salajärvenmäki	52
28	Eura, Lappi	Turajärvi-Sorkkinen	716
25	Eura, Säkyä	Vähä-Karstujärven kalliot	24
29	Eurajoki	Riutanaho	11
30	Eurajoki	Isovuori	38
31	Eurajoki	Rakokallio	28
602	Eurajoki	Kivilahdenvuori	42
603	Eurajoki	Isokallio ym.	41
604	Eurajoki	Auvinriutta	17
605	Eurajoki	Kylämaa	26
608	Eurajoki	Tahkoniemi	106
613	Eurajoki	Pullankallio	22
620	Eurajoki	Ritavuori	23
622	Eurajoki	Paskajärvi-Yli-Jaakkola	18
623	Eurajoki	Mäyränkallio	41
609	Eurajoki, Rauma	Hankkila-Sorkka	112
626	Eurajoki, Rauma (Lappi)	Kaunummenvuori	45
628	Eurajoki, Rauma (Lappi)	Santolvinkallio	40
633	Eurajoki, Rauma (Lappi)	Hautjärvi	19
599	Harjavalta, Nakkila	Viikkala	10
41	Huittinen	Saarenkalliot	16
42	Huittinen	Suvisuon kalliot	16
44	Huittinen	Korkeakallio-Pikkukallio	68
46	Huittinen	Mommolan kalliot	24
49	Huittinen	Salosen kalliot	23
50	Huittinen	Räätikäsivuori	10
51	Huittinen	Raskankallio	13
54	Huittinen	Mansikkamäki-Pahkionvuori	146
56	Jämijärvi	Kärryplassinmäki-Lasketuskallio	50
59	Kankaanpää	Kaapankallio-Mateenpalon kallio	16
61	Kankaanpää	Sinahmin kalliot	42
62	Kankaanpää	Jokilammin kallio	13
63	Kankaanpää	Hinkionkosken kallio	25
64	Kankaanpää	Iso-Madejärven kalliot	77
65	Kankaanpää	Mateenkallio	16
68	Kankaanpää	Verttuunjärven kalliot	23
69	Kankaanpää	Ruinunkalliot	53
70	Kankaanpää	Leivättömänkalliot-Makkaramäki	23
72	Kankaanpää	Pikku-Hapuan kalliot	74
73	Kankaanpää	Äpäinjärven kalliot	12
75	Kankaanpää	Venesjärven kalliot	96
76	Kankaanpää	Palaneetkallio-Pirunpesänmäki	34
77	Kankaanpää	Koukunkylän kalliomaet	19
78	Kankaanpää	Kartastenlammin-Ässälänjärven kalliot	228

MAISEMAN JA LUONNONARVOJEN VAALIMINEN

Taulukko 25  
2(5)

79	Kankaanpää	Valkealammin-Mustalammin kalliot	15
151	Kankaanpää	Pahanojanniitun kalliot	38
81	Kankaanpää, Lavia	Kolmiloppisenvuori	18
60	Kankaanpää, Pomarkku	Saariladonperän kalliot	52
80	Kankaanpää, Siikainen	Kortsesnevan kalliot	97
89	Kokemäki	Korvenkallio	12
90	Kokemäki	Kojolan kalliot	22
91	Kokemäki	Navettoahde	11
92	Kokemäki	Risteen kalliot	65
95	Kokemäki	Mänskänmäenkalliot	33
96	Kokemäki	Portinkallio	49
97	Kokemäki	Rantakulman kallioselänne	21
98	Kokemäki	Paskarannanmäki	52
99	Kokemäki	Kumisevankallio	16
100	Kokemäki	Linnankalliot	45
102	Kokemäki	Kynsimyllyn- ja Kaupinkalliot	18
103	Kokemäki	Tornikallio	11
106	Kokemäki	Lievijärven kalliot	84
107	Kokemäki	Pätksjärven kallio	14
108	Kokemäki	Kivitienvuori	18
109	Kokemäki	Tornikallio-Ruskeakallio	14
114	Kokemäki	Pälälän kalliot	26
155	Kokemäki	Majamonvuori	29
589	Kokemäki	Ketosenkallio-Korkeaojankallio	30
118	Köyliö	Niemenkalliot	21
120	Köyliö	Summakallio	19
121	Köyliö	Riutan kallioalue	53
122	Köyliö	Tuiskulankallio	48
133	Lavia	Joutsenjärven kalliot	18
135	Lavia	Isovuori-Piponvuori	13
136	Lavia	Naarajärven kalliot	40
137	Lavia	Sillanpäänvuori	24
138	Lavia	Metsäkulman kallioalue	48
139	Lavia	Järvenpäänvuori	98
140	Lavia	Niemenkylä-Susijärvi	647
141	Lavia	Ahvenuskallio	23
142	Lavia	Katosvuori-Tornivuori	59
143	Lavia	Patsakallio	23
145	Lavia	Majaveden kalliot	105
146	Lavia	Saari-Kinturinjärven kallio	25
150	Lavia	Halliikeitaan kalliot	150
223	Lavia	Vohlavuori	41
224	Lavia	Lavijärven kalliojakso	119
601	Luvia	Naskalinkalliot-Alholankallio	51
160	Merikarvia	Kahlukydön kalliot	10
161	Merikarvia	Lammelan kallio	13
163	Merikarvia	Patakallio	29
165	Merikarvia	Lauttijärven kalliot	23
166	Merikarvia	Honkajärven-Kalliojärven kalliot	11
167	Merikarvia	Lotokallio	11
168	Merikarvia	Jukolanniemen kalliot	22
170	Noormarkku	Surkealamminkalliot	17
171	Noormarkku	Riskosuonkalliot-Lahnakalliot	23
562	Noormarkku	Kalviinkallio	43
563	Noormarkku	Vanhansahankoski	11
564	Noormarkku	Palokosken kalliot	21
581	Noormarkku	Ässälänkallio-Pappilan kallio	58
181	Pomarkku	Uusikylänkalliot	18
184	Pomarkku	Liusviikin kalliot	45
185	Pomarkku	Vuorilammin kalliot	30
187	Pomarkku	Louhukallio	19
189	Pomarkku	Pihlajämäki	20
190	Pomarkku	Saarinevan kalliot	13
192	Pomarkku	Piitanhaankalliot	17
194	Pomarkku	Pässinkalliot ym.	25
703	Pomarkku	Saarinevan lounaanpuoleiset kalliot	40
180	Pomarkku, Pori	Sahreenkalliot	11
183	Pomarkku, Siikainen	Syvälähden kalliot	10
195	Pori	Vareskallio-Mesholma	37
226	Pori	Nimikallio	10
550	Pori	Bergöö-Navettomaankallio	43

MAISEMAN JA LUONNONARVOJEN VAALIMINEN

Taulukko 25  
3(5)

551	Pori	Maailmanlopunkallio	21
553	Pori	Rustholli	11
554	Pori	Holmi-Kööpelinvuori	18
556	Pori	Forssenki	15
557	Pori	Isot kalliot	60
559	Pori	Mäkiluoma	20
560	Pori	Halkeamakivenkallio	23
572	Pori	Ilvesmäki-Välimäki	20
578	Pori, Ulvila	Luolakallio-Kettukallio	45
86	Rauma	Isovuori-Pähkinämäki	30
202	Rauma	Hummat	40
203	Rauma	Kokkovouri	13
610	Rauma	Haapasaarenlahti	20
611	Rauma	Huikunvuori ym.	140
612	Rauma	Huknummi	25
649	Rauma	Kaljasjärven kallio	13
650	Rauma	Sääksmäki ym.	25
651	Rauma	Iso-Saarnummenjärvi-Sääksmäki	11
653	Rauma	Tuitinjärven kalliot	70
658	Rauma	Päträmäki	48
660	Rauma	Kylmäkorvenkallio	20
663	Rauma	Isokallio	14
664	Rauma	Rajasuonkallio	70
665	Rauma	Pitkäjärven kallioalue	25
667	Rauma	Noitajärven kalliot	25
669	Rauma	Koilahti	29
671	Rauma	Tarvolanjärvi-Monna	148
672	Rauma	Soukainen	17
673	Rauma	Varustanvuori	24
675	Rauma	Unaja itäinen	11
676	Rauma	Tervaronvuori	39
682	Rauma	Hirvonmaa	26
704	Rauma	Pitkäjärven kallioalue	196
123	Rauma (Lappi)	Ellinkulmanmäki-Saarenmäen kalliot	113
124	Rauma (Lappi)	Lapinjoenvarren kalliot	26
125	Rauma (Lappi)	Kattilavuori	46
126	Rauma (Lappi)	Salajoenvuori-Punnivuori	75
130	Rauma (Lappi)	Vähänniitynmäki	13
627	Rauma (Lappi)	Murtamo	55
629	Rauma (Lappi)	Kylmäkorpi	27
630	Rauma (Lappi)	Sammalahdenmäki	18
631	Rauma (Lappi)	Kokrinkallio	12
632	Rauma (Lappi)	Pärkänmäki	32
634	Rauma (Lappi)	Konka	23
635	Rauma (Lappi)	Päivätönmäki	19
637	Rauma (Lappi)	Narvijärven kalliot	213
641	Rauma (Lappi)	Tapolänvuori	11
642	Rauma (Lappi)	Kauklainen	31
643	Rauma (Lappi)	Limonvuori ym.	37
206	Siikainen	Isojärven kalliot	26
207	Siikainen	Turkinnevan kallio	15
211	Siikainen	Kratukallio	19
212	Siikainen	Matovuoren kalliojakso	70
213	Siikainen	Makkarajärven kalliot	13
215	Siikainen	Vuorijärven kalliot	167
218	Siikainen	Jyllinkallio	15
219	Siikainen	Kiimakeitaan kallio	53
220	Säkylä	Haukkavuori	84
221	Säkylä	Kassarinvuori	117
116	Ulvila	Särkisuonkalliot	11
577	Ulvila	Kärmeskallio	36
584	Ulvila	Vihdankallio	25
592	Ulvila	Annankorpi-Aukeakallio	36
593	Ulvila	Nokkoslevonkallio ym.	31
594	Ulvila	Isokallio ym.	13
597	Ulvila	Vääräahde-Sileävuori	18
115	Ulvila	Kirkonkylän kalliot	21

yhteensä  
lukumäärä

9991  
206

MAISEMAN JA LUONNONARVOJEN VAALIMINEN

Taulukko 25  
4(5)

ARVOKAS KALLIOMUODOSTUMA (ge2), kohdemerkinnällä osoitetut alle 10 ha:n

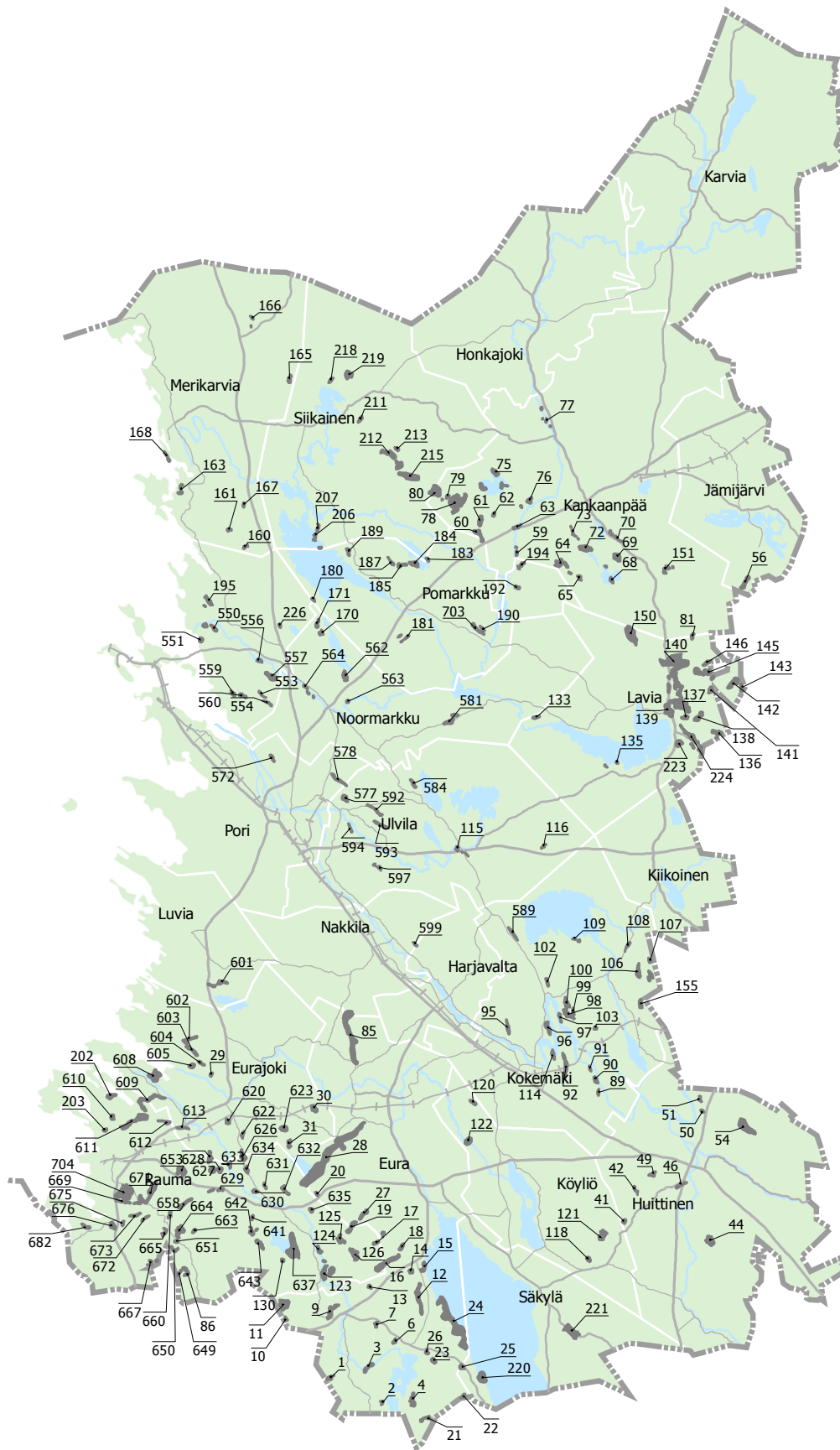
KOHTTEEN NRO KARTALLA 25b	SIJAINTIKUNTA VUONNA 2009	ALUEEN NIMI
5	Eura	Vuotavanojanvuori
8	Eura	Häijynmäki
228	Eura (Kiukainen)	Torisevankulman kallio
32	Eurajoki	Iso-Koiviston kallio
33	Eurajoki	Valkiakan kallio
34	Eurajoki	Riihikallio
35	Eurajoki	Helavalukallio
36	Eurajoki	Lamponrannan kallio
37	Eurajoki	Karran kallio
38	Eurajoki	Krisankulman kallio
39	Eurajoki	Lauhtunvuori
40	Eurajoki	Köykän kallio
685	Eurajoki	Tarkki
52	Huittinen	Karanvuori
53	Huittinen	Peipovuori
57	Kankaanpää	Uusiruhkan kallio
66	Kankaanpää	Iso-Kivijärven kallio
67	Kankaanpää	Vähä-Kivijärven kallio
71	Kankaanpää	Majajärven kalliot ( 2kpl)
74	Kankaanpää	Ruuhilahden mäet
82	Kankaanpää	Teerlammen kalliot (2 kpl)
83	Kankaanpää	Kolunvuori-Myllykulmanmäki (2 kpl)
152	Kankaanpää	Pikkukytön kallio
58	Kankaanpää, Pomarkku	Lahdenrannan kallio
84	Karvia	Kallioniemi
88	Kokemäki	Kankaantaustanmäki
93	Kokemäki	Orjapaadenkallio
94	Kokemäki	Hyrkölän jokisaari
101	Kokemäki	Hassanaronkallio
104	Kokemäki	Tiensivunkallio
105	Kokemäki	Virkamaanahde
110	Kokemäki	Nikkilänkalliot
111	Kokemäki	Tuliniemenvuori
112	Kokemäki	Välkällion kalliot
113	Kokemäki	Juustovuori
154	Kokemäki	Pirunvuori
119	Köyliö	Ruotanajärven kalliot
134	Lavia	Hakeettaankallio
144	Lavia	Kallenvuori
147	Lavia	Tornimäenvuori
148	Lavia	Kouhinvuoret
156	Lavia	Hirviniitun kallio
162	Merikarvia	Hynskerinkallio
164	Merikarvia	Kytiholman kalliot
600	Nakkila	Kallioaronkallio
169	Noormarkku	Kommerinjärven kallio
172	Noormarkku	Rudanmaan kallio
173	Noormarkku	Komolakso
174	Noormarkku	Isomäki
175	Noormarkku	Ketolan kallio
176	Noormarkku	Pupperi
177	Noormarkku	Roolmyyry
178	Noormarkku	Suuntaali-Päkki
179	Noormarkku	Pehkunsuonkallio
570	Noormarkku	Ihamäki
566	Noormarkku, Pori	Koskiranta
182	Pomarkku	Vähäselkäjärven kalliot (2 kpl)
186	Pomarkku	Korpilammenkydön kalliot
188	Pomarkku	Pyrstöjärven kalliot
191	Pomarkku	Kynäsjärven kalliot (3 kpl)
196	Pori	Rantaniitun kalliot
197	Pori	Saanteen seudun kalliot (4 kpl)
198	Pori	Pukkeen kalliot
199	Pori	Pohjansahan kalliot
200	Pori	Kristinkallio
201	Pori	Kraaniin kallio

**MAISEMAN JA LUONNONARVOJEN VAALIMINEN**


Taulukko 25  
5(5)

552	Pori	Kirrankallio
558	Pori	Huhtala
561	Pori	Kainanen
573	Pori	Hollinginkallio
204	Rauma	Saarelan kallio
205	Rauma	Piilopirtin kallio
654	Rauma	Kurjenvuori
655	Rauma	Kaupinvuori
656	Rauma	Nihattula
668	Rauma	Kolkonvuori
87	Rauma (Kodisjoki)	Lamminkallio
645	Rauma (Kodisjoki)	Vähä-Saarnummenjärvi
646	Rauma (Kodisjoki)	Paharonkallio
647	Rauma (Kodisjoki)	Enontahdun
648	Rauma (Kodisjoki)	Lutajärvi
127	Rauma (Lappi)	Tervasmäki
128	Rauma (Lappi)	Rajahöllä
129	Rauma (Lappi)	Valkamäki
131	Rauma (Lappi)	Lamminjärven kalliot
132	Rauma (Lappi)	Kinnalanjärven kalliot
208	Siikainen	Pissarin kallio
209	Siikainen	Nyrkkäkallio
210	Siikainen	Tynnörökallio (2 kpl)
216	Siikainen	Lavasjärven kalliot
217	Siikainen	Kallijärven kallio
227	Siikainen	Hirvijärven kallio
222	Ulvila	Lähdekallio
579	Ulvila	Rajakallio
117	Ulvila (Kullaa)	Vihdanmäen kallio
585	Ulvila (Kullaa)	Riuttamäki
587	Ulvila (Kullaa)	Nokinkallio-Pervonkallio

**lukumäärä 97**



**Arvokas geologinen muodostuma,  
kalliomuodostuma**


 Arvokas geologinen muodostuma, kallioalue (ge2)

**SATAKUNNAN MAAKUNTAKAAVA  
Maiseman ja luonnonarvojen  
vaaliminen**

30.11.2009

SATAKUNTALIITTO

0 5 10 20 km





## ARVOKAS MOREENIMUODOSTUMA (qe3)

KOHTTEEN NRO KARTALLA 26	SIJAINNIKUNTA VUONNA 2009	ALUEEN NIMI	PINTA-ALA /HA
02001	Eura	Pyhäniemi	47
02004	Eura	Metsämäki	118
02013	Eurajoki	Jakoniitun reunamoreeniparvi	331
02002	Harjavalta, Eura, Nakkila	Kaunismäki	49
02032	Kokemäki, Ulvila	Kannuskivenkangas	52
02012	Lavia	Kalmanmäki-Valimäki	69
02008	Lavia	Mäntyharju	42
02006	Lavia	Haapakorpi	97
02003	Merikarvia	Silmunnevan kumpumoreenialue	34
02010	Noormarkku	Tornimäki	74
02007	Noormarkku	Susikorpi	52
02034	Noormarkku	Louhumäki	17
02011	Noormarkku	Pirunkivenluolan kumpumoreenialue	36
02028	Ulvila	Ekruutinmäet	124
02029	Ulvila	Ellinkangas-Tuurunkangas	144
02009	Ulvila	Sorkomäki	65
02033	Ulvila	Levolan kumpumoreenialue	25
02031	Ulvila	Trumetarinsuon kumpumoreenialue	33
02030	Ulvila	Tuhkapakanmäki	54
02005	Ulvila	Kirkkomäki-Huhtala	58
<b>yhteensä</b>			<b>1519</b>
<b>lukumäärä</b>			<b>20</b>



## ARVOKAS MOREENIMUODOSTUMA (qe3), kohdemerkinnällä osoitetut alle 10 ha:n alueet

KOHTTEEN NRO KARTALLA 26	SIJAINNIKUNTA VUONNA 2009	ALUEEN NIMI
02035	Lavia	Eteläharjunmäki-Luokkamäki
<b>lukumäärä</b>		<b>1</b>






### Arvokas geologinen muodostuma, moreenimuodostuma

-  Arvokas geologinen muodostuma, moreenialue (ge3)
-  Arvokas geologinen muodostuma, moreenialue (ge3), kohde alle 10 ha

### SATAKUNNAN MAAKUNTAKAAVA Maiseman ja luonnonarvojen vaaliminen

30.11.2009

SATAKUNTALIITTO




# KULTTUURIPERINNÖN VAALIMINEN

Taulukko 27

1(2)

VALTAKUNNALLISESTI MERKITTÄVÄ RAKENNETTU KULTTUURIYMPÄRISTÖ (kh1), RKY 1993

KOHTeen NRO KARTALLA 27	SIJAINTIKUNTA VUONNA 2009	ALUEEN NIMI	PINTA-ALA /HA
050001	Eura	Euran kirkonkylä ja viljelysaukeat	2795
050002	Eura	Kauttuan historiallinen teollisuusalue ja asuntoalueet	82
050003	Eura	Turajärven ja Naarjoen kylät ja kulttuurimaisema	848
050004	Eura	Hinnerjoen kirkonkylä ja kulttuurimaisema	698
050005	Eura	Korven kylä ja kulttuurimaisema	395
262028	Eura (Kiukainen)	Eurakoski-Kiukaistenkylä-Köyläpolvi-Laihia-Harola - kulttuurimaisema	2243
262029	Eura (Kiukainen)	Köyliönjoki-Eurajoki -kulttuurimaisema Panelian kylässä	1478
051007	Eurajoki	Eurajoen-Irjanteen kulttuurimaisema	3020
051008	Eurajoki	Vuojoen kulttuurimaisema	1396
051009	Eurajoki	Lapinjoen kulttuurimaisema	905
051010	Eurajoki	Rikantilan kylän kulttuurimaisema	172
079011	Harjavalta	Kokemäenjoen kulttuurimaisema	1482
079013	Harjavalta	Hiirijärven kylä ja kulttuurimaisema	332
099014	Honkajoki	Karvianjoen kulttuurimaisema	1934
102015	Huittinen	Kokemäenjoen ja Loimijoen kulttuurimaisema	3897
102016	Huittinen	Loimijokivarren asutus- ja viljelysmaisema	1432
102017	Huittinen	Raijalan kylä ja kulttuurimaisema	954
102075	Huittinen	Punkalaitumenjoen-Jalasjoen kulttuurimaisema	20
913223	Huittinen (Vampula)	Vampulan kirkon maisema	59
181018	Jämijärvi	Jämijärven kirkon ympäristö	21
214021	Kankaanpää	Vihteljärven kulttuurimaisema	1248
214023	Kankaanpää	Karvianjoen kulttuurimaisema (Kynnärjärvi)	2202
230025	Karvia	Kirkkojärven kulttuurimaisema	1183
230026	Karvia	Karviankylän kulttuurimaisema	281
271031	Kokemäki	Kokemäenjoen kulttuurimaisema	3535
271034	Kokemäki	Kokemäen kirkko ympäristöineen	27
271035	Kokemäki	Kauvatsanjoen-Puurijärven kulttuurimaisema	2113
319038	Köyliö	Köyliönjärven kulttuurimaisema	4471
319039	Köyliö	Tuiskulan kylä ja kulttuurimaisema	386
413043	Lavia	Riihonlahden kulttuurimaisema	930
413042	Lavia	Lavian kirkonkylän miljö	93
442044	Luvia	Luvianlahden kulttuurimaisema	2249
442045	Luvia	Lemlahden kylä ja kulttuurimaisema	132
442046	Luvia	Säpin majakkasaari	246
442047	Luvia	Luvian sisäsaariston kalastustilat	1314
442048	Luvia	Pirskerin vanhat kalastajatilat	1376
484049	Merikarvia	Ylikylä ja Holmankosken kulttuurimaisema	110
484050	Merikarvia	Alakylä	233
484051	Merikarvia	Köörtilä ja Pooskeri	693
484052	Merikarvia	Riispyyn kylä ja kulttuurimaisema	110
484053	Merikarvia	Trolessin kulttuurimaisema	258
484054	Merikarvia	Lankosken kylä ja kulttuurimaisema	353
484055	Merikarvia	Honkajärven kylä ja kulttuurimaisema	91
484056	Merikarvia	Karvianourat	11
531057	Nakkila	Kokemäenjoen kulttuurimaisema	1910
531058	Nakkila	Leistilä-Tattara-Villilä-Masia -kulttuurimaisema	1483
537059	Noormarkku	Noormarkun tehdasalue -Noormarkun kirkonkylä	138
537060	Noormarkku	Söörmarkun kylä ja kulttuurimaisema	63
608061	Pomarkku	Pomarkun kirkonkylä	77
609064	Pori	Käppärän hautausmaa	18
609065	Pori	Koivisto, Kraftmanin härkätallit	34
609066	Pori	Vanhakartanon kulttuurimaisema	205
609067	Pori	Preiviikin kylä ja kulttuurimaisema	292
609068	Pori	Kuuminaisten kulttuurimaisema	123
609069	Pori	Pihlavan teollisuusympäristö ja huvila-alue	207
609070	Pori	Yyterin kartano	23
609071	Pori	Mäntyluodon Uniluoto	14
609072	Pori	Reposaari	198
609073	Pori	Kellahden kulttuurimaisema	366
609074	Pori	Ahlaisten kirkonkylä (Alakylä) ja Ylikylän kulttuurimaisema	525
684030	Rauma	Kodisjoen kirkonkylän kulttuurimaisema	993
684079	Rauma	Unajan kylä ja kulttuurimaisema	410
684080	Rauma	Voiluodon ja Anttilan kylät ja kulttuurimaisema	522
684081	Rauma	Sorkan kylä ja kulttuurimaisema	160
406040	Rauma (Lappi)	Lapin kirkonkylä ja Lapinjoen kulttuurimaisema	106
406041	Rauma (Lappi)	Kaukolan-Kodiksammin-Sukkalan-Kuolimaan kulttuurimaisema	2017
747082	Siikainen	Siikaisten kirkko ympäristöineen	44
747083	Siikainen	Leppijärven kylän kulttuurimaisema	286
747084	Siikainen	Vuorijärven kylä	65

# KULTTUURIPERINNÖN VAALIMINEN

Taulukko 27  
2(2)

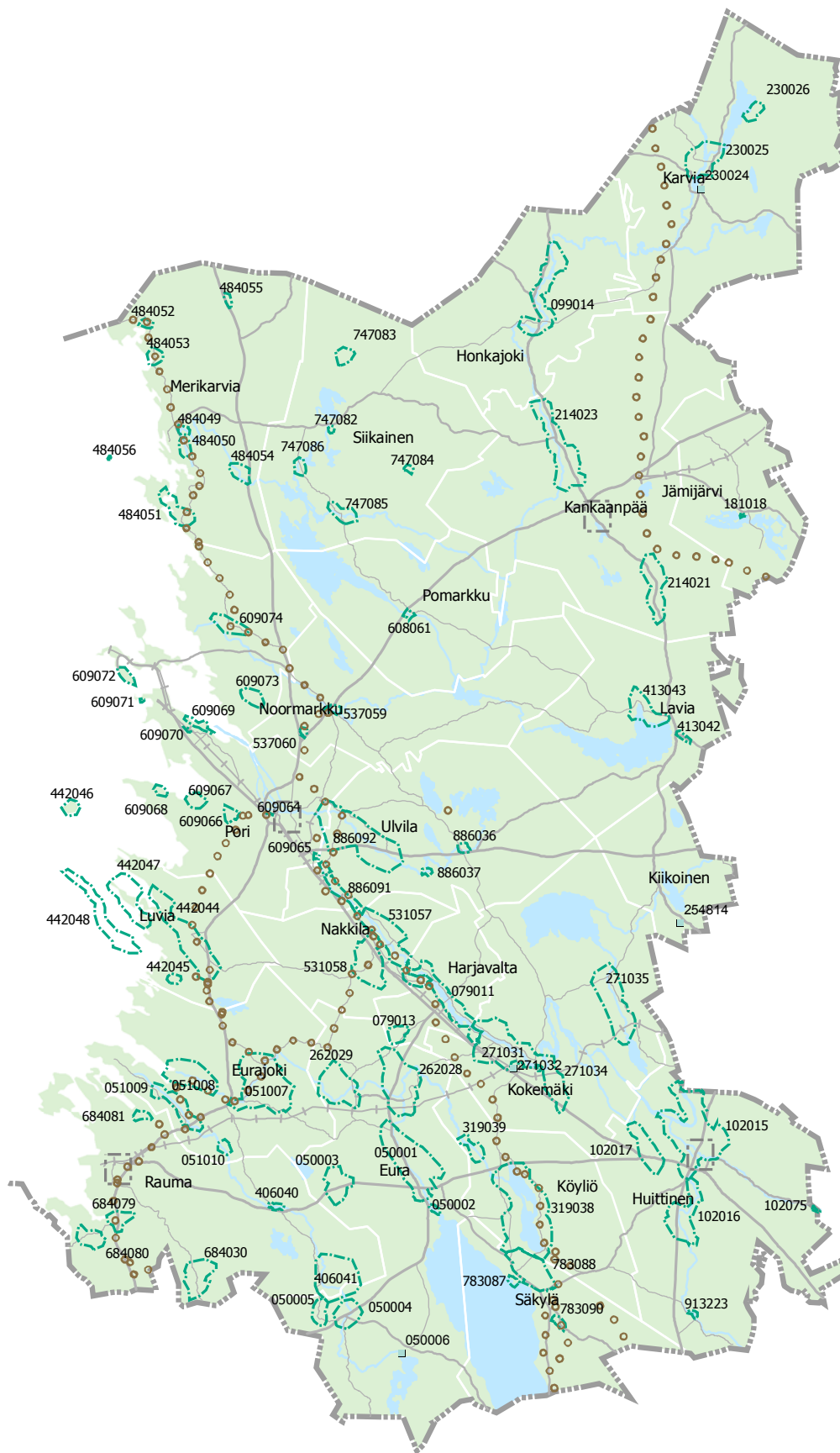
KOHTTEEN NRO KARTALLA 27	SIJAINTIKUNTA VUONNA 2009	ALUEEN NIMI	PINTA-ALA /HA
747085	Siikainen	Leväsjoen kylä ja kulttuurimaisema	434
747086	Siikainen	Otamon kylä	202
783087	Säkylä	Säkylän kirkko ympäristöineen	93
783088	Säkylä	Pyhäjärven ja Köyliönjärven välinen kulttuurimaisema	1373
783090	Säkylä	Korven kylän kulttuurimaisema	142
886036	Ulvila	Kullaan kirkonkylän (Koskin kylän) kulttuurimaisema	120
886037	Ulvila	Leineperin ruukinalue ja kulttuurimaisema	72
886091	Ulvila	Kokemäenjoen kulttuurimaisema	535
886092	Ulvila-Pori	Harjunpäänjoen kulttuurimaisema	3496
<b>yhteensä</b>			<b>64554</b>
<b>lukumäärä</b>			<b>78</b>

VALTAKUNNALLISESTI MERKITTÄVÄ RAKENNETTU KULTTUURIYMPÄRISTÖ (kh1),  
kohdemerkinnällä osoitetut alle 10 ha:n alueet





KOHTTEEN NRO KARTALLA 27	SIJAINTIKUNTA VUONNA 2009	ALUEEN NIMI
050006	Eura	Honkilahden kirkonseutu
230024	Karvia	Karvian kirkko ympäristöineen
254814	Kiikoinen	Lähteenmäki
271032	Kokemäki	Peipohjan rautatieaseman alue
<b>lukumäärä</b>		<b>4</b>

HISTORIALLINEN TIE (ht), KARTALLA 27

SIJAINTIKUNTA VUONNA 2009	PITUUS KM
Jämijärvi	6
Kankaanpää	35
Karvia	23
Säkylä	15
Merikarvia	36
Ulvila	1
Köyliö	24
Säkylä	9
Luvia	2
Säkylä	8
Nakkila	13
Pori	21
Noormarkku	6
Noormarkku	4
Noormarkku	2
Pori	6
Ulvila	1
Pori	1
Pori	1
Ulvila	6
Ulvila	1
Ulvila	5
Pori	3
Pori	9
Luvia	11
Luvia	0
Luvia	5
Luvia	4
Eurajoki	7
Eurajoki	7
Eurajoki	14
Eurajoki	3
Rauma	3
Rauma	5
Rauma	2
Rauma	7
Rauma	5
Eurajoki	8
Eura	6
Nakkila	8
Nakkila	1
Nakkila	0
Kokemäki	13
Harjavalta	6
Ulvila	6
Rauma	2
<b>yhteensä</b>	<b>367</b>



### Valtakunnallisesti merkittävä rakennettu kulttuuriympäristö, historiallinen tie

-  Valtakunnallisesti merkittävä rakennettu kulttuuriympäristö (kh1), RKY 1993
-  Valtakunnallisesti merkittävä rakennettu kulttuuriympäristö (kh1), RKY 1993, kohde alle 10 ha
-  Historiallinen tie (ht)
-  Alueen kohteet kuvattu kartoissa 29 -32

Museovirasto RKY 1993

### SATAKUNNAN MAAKUNTAKAAVA

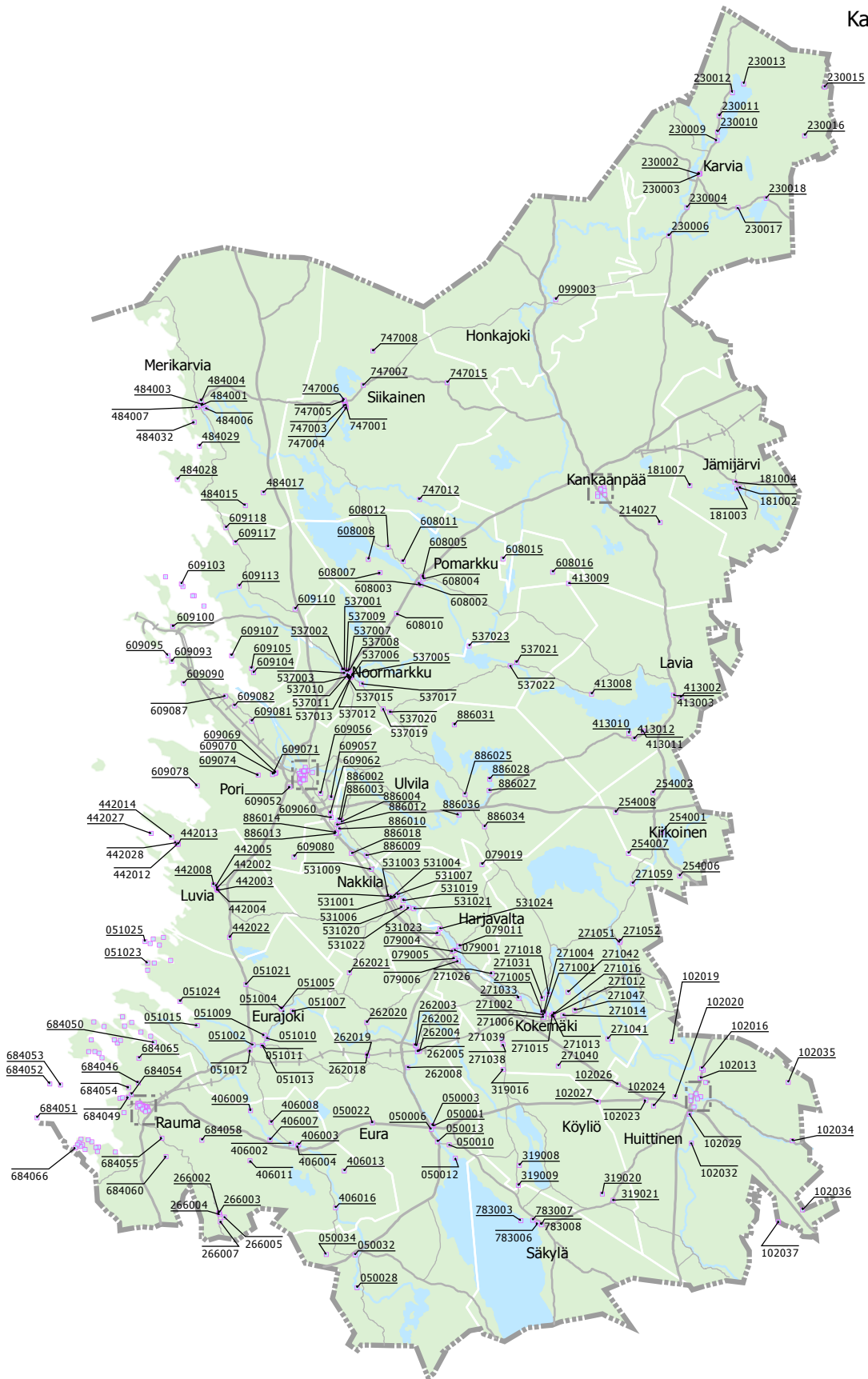
#### Kulttuuriperinnön vaaliminen

30.11.2009

SATAKUNTALIITTO

0 5 10 20 km





**Maakunnallisesti merkittävä kulttuuriympäristö**

Maakunnallisesti merkittävä kulttuuriympäristö (kh),  
RKY 1993, kohde alle 10 ha




Alueen kohteet kuvattu kartoissa 29 -32

**SATAKUNNAN MAAKUNTAKAAVA**

**Kulttuuriperinnön vaaliminen**

30.11.2009

SATAKUNTALIITTO



Laajoihin valtakunnallisesti merkittäviin rakennettuihin kulttuuriympäristöihin kuuluvat maakunnalliset kohteet on tässä taulukossa luetteloitu kuntakohtaisesti (2008) rinnakkain vertailun havainnollistamiseksi. Ne eivät näy siten maakuntakaavakartalla johtuen mittakaavasta ja karttatekniikasta. Laajempien kulttuuriympäristöjen sisältämät maakunnallisesti merkittävät kohteet on tarkistettava tästä luettelosta.

## Merkinnät Satakunnan maakuntakaavassa

<b>vma</b> =	valtakunnallisesti arvokas maisema-alue		kartassa 23
<b>kh1</b> =	valtakunnallisesti merkittävä rakennettu kulttuuriympäristö		kartassa 27
<b>kh2</b> =	maakunnallisesti merkittävä kulttuuriympäristö	yli 10 ha	kartta 28 a - 28 e
<b>kh</b> =	maakunnallisesti merkittävä kulttuuriympäristö	alle 10 ha	kartta 28

## VALTAKUNNALLISESTI MERKITTÄVÄT

## MAAKUNNALLISESTI MERKITTÄVÄT

KUNTA 2008	Valtakunnallinen maisema-alue	merkintä maakunta -kaavassa	alue nro kartassa 22	Valtakunnallisesti merkittävät rakennetut kulttuuriympäristöt RKY 1993	merkintä maakunta -kaavassa	alueen tai kohteen nro	Alueet on osoitettu kohdenumerolla kartassa 28 a-e. Merkillä kh2 on osoitettu yli 10 ha:n alue. Sinisellä sarakkeella on merkitty ne alueet ja kohteet, jotka eivät sisälly valtakunnallisesti merkittäviin rakennettuihin kulttuuriympäristöihin ja jotka on osoitettu kaavakartalla.	HUOM !
Eura		kh1	050001	Euran kirkonkylä ja viljelysaukeat		050001	Euran kirkko	
						050002	Euran kirkon ympäristö	
						050003	Euran pirtti	
						050004	Euran pappila	
						050005	Sorkkisten kylä ja kulttuurimaisema	
						050006	Osmanmäki, Euran kk	
						050007	Isovahenkylä	
						050008	Euran Kärjämäki	
						050014	Soupas	
						050015	Iso-Lähteenoja ja Lähteenoja	
						050016	Euraniitun kulttuurimaisema	
						050017	Vaaniin kartano ja kulttuurimaisema	
			kh1	050002	Kauttuan historiallinen teollisuusalue ja asuntoalueet		050011	Kauttuan ruukinalue
		kh1	050003	Turajärven ja Naarjoen kylät ja kulttuurimaisema		050020	Turajärven kylä ja kulttuurimaisema	
					kh2	050021	Naarjoen kylä ja kulttuurimaisema	
		kh1	050004	Hinnerjoen kirkonkylä ja kulttuurimaisema		050029	Hinnerjoen kirkko ja ympäristö	
						050030	Hinnerjoen kirkonkylä	
						050031	Palomäen-Harjunummen kulttuurimaisema	
						050032	Hinnerjoen seurojentalo	
		kh1	050005	Korven kylä ja kulttuurimaisema		050033	Korvenkylän kulttuurimaisema	
		kh1	050006	Honkilahden kirkonseutu		050024	Honkilahden kirkkoympäristö	
					kh2	050009	Kauttuan omakotialue	
					kh	050010	Toipilaskoti, Kauttua	
					kh	050012	Insinööritalo, Lohiluoma	
					kh	050013	Kännön koulu	
					kh2	050018	Vaaniin Neittamon kulttuurimaisema	
					kh2	050019	Kahalan kulttuurimaisema	
					kh	050022	Kouttinen, Naarjoki	
					kh2	050023	Mannilan kylä ja kulttuurimaisema	
					kh	050025	Honkilahden entinen osuusmeijeri, Koskenkylä	
					kh2	050026	Komoisten-Löyttilän viljelysmaisema	
					kh2	050027	Vaaljoen kulttuurimaisema	
					kh	050028	Pirkäkosken mylly	
					kh	050034	Aro-Airila, Korpi	
Eurajoki		kh1	051007	Eurajoen-Irjanteen kulttuurimaisema		051001	Irjanne-Eurajoki-Linnamaa kulttuurimaisema	
						051002	Eurajoen kirkko	
						051003	Irjanteen kylä ja kulttuurimaisema	
						051004	Irjanteen kirkko	
						051005	Lahdenranta, Irjanne	
						051007	Mäki-Piri, Mullila	
						051008	Kaukomäen kylä	
						051009	Eurajoen kristillinen kansanopisto, Lavila	
						051010	Lavila, Lavila	

## KULTTUURIPERINNÖN VAALIMINEN

Taulukko 28  
2(15)

## VALTAKUNNALLISESTI MERKITTÄVÄT

## MAAKUNNALLISESTI MERKITTÄVÄT

KUNTA 2008	Valtakunnallinen maisema-alue	merkintä maakunta -kaavassa	alue nro kartassa 22	Valtakunnallisesti merkittävät rakennetut kulttuuriympäristöt RKY 1993	merkintä maakunta -kaavassa	alueen tai kohteen nro	Alueet on osoitettu kohdenumerolla kartassa 28 a-e. Merkillä kh2 on osoitettu yli 10 ha:n alue. Sinisellä sarakkeella on merkitty ne alueet ja kohteet, jotka eivät sisälly valtakunnallisesti merkittäviin rakennetuihin kulttuuriympäristöihin ja jotka on osoitettu kaavakartalla.	HUOM !			
Eurajoki				Valtakunnallisesti merkittävät rakennetut kulttuuriympäristöt RKY 1993		051011	Pappilankosken voimalaitos, Kirkonkylä				
						051013	Pappila, Kirkonkylä				
						kh2	051016		Sydänmaan kylän kulttuurimaisema		
						kh1	051008		Vuojaen kulttuurimaisema	051014	Vuojaen kartano
									051015	Liinmaan linna-alue	
						kh1	051009		Lapinjoen kulttuurimaisema	051019	Lapinjoen kulttuurimaisema
						kh1	051010		Rikantilan kylän kulttuurimaisema	051018	Rikantilan kulttuurimaisema
						kh	051006		Ruikan mylly, Irjanne		
						kh	051012		Kirkonkylän kansakoulu		
						kh2	051017		Lutan kylän kulttuurimaisema		
kh	051020	Saukonniemen huvila, Pinkjärvi									
kh	051021	Etukämpä, Irjanne									
kh2	051022	Kuivalahden kylä									
kh2	051023	Jaakolankulma, Kuivalahdensalmi, (4 kpl)									
kh	051024	Lahdenperä									
kh	051025	Pihlauksen ja Uskalinmaan kalastustilat, (5 kpl)									
kh2	051026	Kaunissaari									
Harjavalta				Valtakunnallisesti merkittävät rakennetut kulttuuriympäristöt RKY 1993		kh1	079011	Kokemäenjoen kulttuurimaisema			
							079001	Harjavallan kirkko			
							079003	Koulukeskus, Myllykatu 1 - 3			
							079004	Entinen SYP:n toimitalo, Harjavallankatu 17			
							079006	Entinen kirkkoherran pappila, Pitkäpäää			
							079008	Uotila			
							079009	Maahengen temppeli ja Harjula, Emil Cedercreutzin museo			
							079010	Kokemäenjoen kulttuurimaisema välillä Vinnare-Vareksela-Havinki-Ylinen			
							079011	Harjavallan entinen meijeri			
							079012	Kokemäenjoen kulttuurimaisema välillä Lammainen-Pirilä-Pirkkala-Torttila			
	079013	Pirilän kylämiljö									
	079014	Satalinnan parantola									
	079015	Kangasniemi ja Tolvi, Torttila									
	kh1	079012	Huovintie	ht	079017	Huovintie	historiallinen tie				
	kh1	079013	Hiirijärven kylä ja kulttuurimaisema		079018	Hiirijärven kylä ja kulttuurimaisema					
Harjavalta				Valtakunnallisesti merkittävät rakennetut kulttuuriympäristöt RKY 1993		kh	079002	Harjavallan kaupungintalo, Satakunnantie 110			
						kh	079005	Hällin talo, Hällinkatu 6			
						kh	079007	Harjavallan sairaala			
						kh	079016	Outokummun ja Kemiran asuntoalueet			
						kh	079019	Mäenpää, Pitkäjärvi			
Honkajoki				Valtakunnallisesti merkittävät rakennetut kulttuuriympäristöt RKY 1993		kh1	099014	Karvianjoen kulttuurimaisema			
							099001	Honkajoen kirkko			
							099002	Lankoski			
							099003	Kirkonkylän vanha kansakoulu			
							kh2	099004		Pappilankylän kulttuurimaisema	
	kh2	099005	Karvianjoen kulttuurimaisema välillä Patokoski-Lähdenperä								
	kh2	099006	Rakennuskoski-Jyllinkoski kulttuurimaisema								
	kh2	099007	Paastonkylän kulttuurimaisema								
	kh2	099008	Pitkäkosken jokimaisema, Antila								



## VALTAKUNNALLISESTI MERKITTÄVÄT

## MAAKUNNALLISESTI MERKITTÄVÄT

KUNTA 2008	Valtakunnallinen maisema-alue	merkintä maakunta -kaavassa	alue nro kartassa 22	Valtakunnallisesti merkittävät rakennetut kulttuuriympäristöt RKY 1993	merkintä maakunta -kaavassa	alueen tai kohteen nro	Alueet on osoitettu kohdenumerolla kartassa 28 a-e. Merkillä kh2 on osoitettu yli 10 ha:n alue. Sinisellä sarakkeella on merkitty ne alueet ja kohteet, jotka eivät sisälly valtakunnallisesti merkittäviin rakennetuihin kulttuuriympäristöihin ja jotka on osoitettu kaavakartalla.	HUOM !
					kh2	099009	Vatajankylän kulttuurimaisema	
Huittinen	vma: 31 Kokemäenjokilaakso	kh1	102015	Kokemäenjoen ja Loimijoen kulttuurimaisema		102001	Huittisten kirkko, Lauttakylä	
						102002	Kirkon ympäristö, Lauttakylä	
						102003	Lauttakylän sillan tienoo	
						102005	Käyrä, Huittinen	
						102007	Vanha pappila, Pappilanniemi	
						102008	Junttila, Huittinen	
						102009	Huittisten meijeri	
						102010	Kivirannan kartano ja kulttuurimaisema	
						102011	Huhkolan kartanoalue	
						102012	Takkulan kartano	
						102013	Norri, Sampu	
						102014	Nanhian kulttuurimaisema	
						102015	Ytti, Nanhia	
						102016	Seppä ja Huru, Sampu	
						102017	Kokemäenjoen kulttuurimaisema	
						102018	Karhiniemen tie	
						102028	Mommolan kylän kulttuurimaisema	
						102029	Härkälä, Mommola	
		kh1	102016	Loimijokivarren asutus- ja viljelysmaisema		102030	Korkeakosken kylä	
						102031	Loimijoen kulttuurimaisema	
						102032	Syvärinta, Korkeakoski	
		kh1	102017	Raijalan kylä ja kulttuurimaisema		102021	Lauhan kulttuurimaisema	
						102022	Raijalan kylä ja kulttuurimaisema	
						102023	Mattila, Raijala	
						102024	Pelto-Laurila, Raijala	
		kh				102019	Takala, Karhiniemi	
		kh				102004	Lauttakylän funktionalistiset liikerakennukset	
		kh2				102006	Vanhainkoti ja terveyskeskus, Kuninkainen	
		kh				102020	Ala-Penttilä ja Ylä-Penttilä, Huittinen	
		kh				102025	Kravioja, Ronkka, kanava-uoma	
		kh				102026	Mäkelä, Ronkankulma	
		kh				102027	Kauvatsannonkon rajakivi	
		kh2				102033	Punkalaitumenjoen kulttuurimaisema välillä Hirvelä-Riesola-Rieskala-Hurula-Hakuni-Suttilla	
		kh				102034	Hakuni, Hakuni	
		kh				102035	Rekikosken koulu	
		kh				102036	Huhtamon kyläkirkko	
		kh				102037	Töykkälän mylly, Huhtamo	
		kh1	181018	Jämijärven kirkon ympäristö		181001	Jämijärven kirkko ja ympäristö	
						181002	Pappila	
						181003	Peijari, Jämijärven kk	
		kh1	181019	Hämeenkaan-Pohjankankaan tie (Kyrönkankaan tie)	ht	181009	Hämeenkaan tie	historiallinen tie
						181004	Entinen Peijarin kansakoulu	
						181005	Kauppilankylän kulttuurimaisema	
						181006	Palokoski-Majanlahti-Palolahti kulttuurimaisema	
						181007	Vihun kansakoulu, Vihu	
						181008	Narvin lähteet, Mielähti	
						181010	Pitkälähden kulttuurimaisema	
						181011	Kontin kulttuurimaisema	
Kanpää		kh1	214020	Kankaanpään kirkko ja Alakylän kulttuurimaisema		214001	Kankaanpään kirkko	
						214002	Alakylä ja Ruokojärven kulttuurimaisema	



## VALTAKUNNALLISESTI MERKITTÄVÄT

## MAAKUNNALLISESTI MERKITTÄVÄT

KUNTA 2008	Valtakunnallinen maisema-alue		Valtakunnallisesti merkittävät rakennetut kulttuuriympäristöt RKY 1993	merkintä maakunta - kaavassa	alueen tai kohteen nro	Alueet on osoitettu kohdenumerolla kartassa 28 a-e. Merkillä kh2 on osoitettu yli 10 ha:n alue. Sinisellä sarakkeella on merkitty ne alueet ja kohteet, jotka eivät sisälly valtakunnallisesti merkittäviin rakennetuihin kulttuuriympäristöihin ja jotka on osoitettu kaavakartalla.	HUOM !
	merkintä maakunta - kaavassa	alue nro kartassa 22					
Kankaanpää	vma: 35	kh1	214021 Vihteljärven kulttuurimaisema		214027	Kuninkaanlähde	
					214026	Vihteljärven kulttuurimaisema	
		kh1	214022 Hämeenkaan-Pohjankankaan tie (Kyrönkankaan tie)		214028	Kyrönkankaan tie	historiallinen tie
Kankaanpää		kh1	214023 Karvianjoen kulttuurimaisema (Kynärjärvi)		214020	Hapuan kulttuurimaisema	
					214021	Kynärjärven kulttuurimaisema	
					214022	Karvianjoen kulttuurimaisema	
		kh			214003	Hautausmaa	
		kh			214004	Lääkärintalo	
		kh			214005	Musiikkiopisto	
		kh			214006	Rauhankadun omakotialue	
		kh			214007	Kankaanpään tori ja Keskuskadun liikerakennukset	
		kh			214008	Seurakuntakeskus	
		kh			214009	Kankaanpään kaupungintalo, Hallituskatu 1	
		kh			214010	Liikuntakeskus	
		kh			214011	Reima Oy	
		kh			214012	Rautatieaseman alue	
		kh2			214013	Mettälänkankaan asuntoalue	
		kh			214014	Justeerin asuntoalue	
		kh2			214015	Myllymäen omakotialue	
		kh			214016	Tupavainion asuntoalue	
		kh			214017	Kappalaisen pappila	
		kh			214018	Kansanopisto	
		kh2			214019	Vanha-Narvi, Narvi	
kh2			214023	Venesjärven kulttuurimaisema			
kh2			214024	Venekosken kulttuurimaisema			
kh2			214025	Karvianjoen kulttuurimaisema			
kh			214027	Veneskosken kylän eteläpuolella Kuninkaanlähde			
kh2			214029	Niinisalonskansa-alue			
kh2			214030	Niinisalonskansa-alueen asuinalueet			
Karvia		kh1	230024 Karvian kirkko ympäristöineen		230001	Karvian kirkkoalue	
		kh1	230025 Kirkkojärven kulttuurimaisema		230008	Kirkkojärven pohjoispään kulttuurimaisema	
					230009	Otavan silta, Sarvela	
		kh1	230026 Karviankylän kulttuurimaisema		230014	Karviankylän kulttuurimaisema	
		kh1	230027 Pohjankankaan tie ja Kyrön skanssi		230006	Kyrön skanssi, Kantti	
		ht			230007	Pohjankankaan tie	historiallinen tie
		kh			230002	Karvian entinen kunnantalo	
		kh			230003	Nuorisoseurantalo Sampola	
kh			230004	Hautala, Kantti			
kh			230005	Kantin saha- ja myllyalue			
kh			230010	Niskaniemi, Sarvela			
kh			230011	Mäki-Niskala, Sarvela			
kh			230012	Hormaluoman puomimylly, Sara			
kh			230013	Niemenmaan tuulimylly, Sara			
kh			230015	Korpiniemen metsäkämpä			
kh			230016	Vartijoiden asuintalot, Alkkia			
kh			230017	Suomijärven kansakoulu			
kh			230018	Tuulenkyän silta			
Kiikoinen		kh1	2450(6) Lähteenmäen umpipiha, 28 Vakkala, (numero viittaa Pirkanmaan alueen kohde luetteloon)	kh1	254006	Lähteenmäen torpparitila, Vakkala	
		kh			254001	Kiikoisten kirkko	

## VALTAKUNNALLISESTI MERKITTÄVÄT

## MAAKUNNALLISESTI MERKITTÄVÄT

KUNTA 2008	Valtakunnallinen maisema-alue	merkintä maakunta -kaavassa	alue nro kartassa 22	Valtakunnallisesti merkittävät rakennetut kulttuuriympäristöt RKY 1993	merkintä maakunta -kaavassa	alueen tai kohteen nro	Alueet on osoitettu kohdenumerolla kartassa 28 a-e. Merkillä kh2 on osoitettu yli 10 ha:n alue. Sinisellä sarakkeella on merkitty ne alueet ja kohteet, jotka eivät sisälly valtakunnallisesti merkittäviin rakennetuihin kulttuuriympäristöihin ja jotka on osoitettu kaavakartalla.	HUOM !
Kiikoinen					kh2	254002	Tervahaudan kulttuurimaisema	
					kh	254003	Kiikoisten vanha pappila, Kuorsumaa	
					kh2	254004	Jaaran kulttuurimaisema	
					kh2	254005	Raudun kylä ja kulttuurimaisema	
					kh	254007	Salomaa, Hanhineva	
					kh	254008	Huhdanpää, Niemenmaa	
Kiukainen	kh1	262028	Eurakoski-Kiukaistenkylä-Köylöpolvi-Laihia-Harola - kulttuurimaisema			262001	Kiukaisten kirkkoympäristö	
						26200	Iso-Pere, Kiukainen	
						262003	Kappalaisen pappila, Kiukainen	
						262004	Kiukaisten rautatieasema	
						262005	Kiukaisten seurojentalo	
						262006	Satanahka Oy:n tehdasalue, Eurakoski	
			262007	Mäkelän kylä ja kulttuurimaisema				
			262009	Kiukaisten kylä				
			262010	Harolan kulttuurimaisema				
			262011	Köylöpolven kylä ja kulttuurimaisema				
			262012	Laihian kylä ja kulttuurimaisema				
	kh1	262029	Köyliönjoki-Eurajoki - kulttuurimaisema Panellian kylässä			262014	Panelian kirkonseutu	
						262015	Panelian kulttuurimaisema	
					262016	Saarenmaan kulttuurimaisema		
					262017	Haavon kulttuurimaisema		
					kh	262008	Filppula, Laukola	
					kh2	262013	Iso-Jaakkola, Panelia	
					kh	262018	Panelian rautatieasema	
					kh	262019	Haavon koulu	
					kh	262020	Katila, Panelia	
					kh	262021	Peltomaan entinen koulu	
Kokemäki	kh1	271031	Kokemäenjoen kulttuurimaisema			271005	Eelersin talo, Tulkila	
						271007	Tulkilan vanha silta	
						271008	Vanha kivisakasti ja hautausmaa, Tulkila	
						271009	Kokemäenjoen kulttuurimaisema	
						271010	Teljän kauppapaikka sekä Pyhän Henrikin saarnahuone ja muistokappeli, Ylistaro	
						271011	Ylistaro-Sonnilla, kulttuurimaisema	
						271012	Sonnilanjoen silta, Ylistaro	
						271013	Malmi, Ylistaro	
						271015	Ikala, Ylistaro	
						271016	Kaisala, Ylistaro	
						271017	Ylistaron Matomäki ja Paistilan kylä	
						271023	Kokemäenkartanon kulttuurimaisema	
						271024	Forsbyn Linnaluoto	
						271025	Kyläkoski, Forsby	
						271026	Käyrä, Laikko	
						271027	Villio-Orjapaasi kulttuurimaisema	
						271028	Simula, Villio	
		271029	Vuolteen kartano					
		271030	Kokemäen ulkomuseo					
		271032	Äimälä					
		271033	Syyrinki, Äimälä					
		271034	Ala- ja Yli-Talonen					
Kokemäki					kh2	271035	Peipohjan kulttuurimaisema	
					kh1	271032	Peipohjan rautatieaseman alue	
					kh1/t	271033	Huovintie	historiallinen tie
					kh1	271034	Kokemäen kirkko ympäristöineen	
						271001	Kokemäen kirkko, Tulkila	
						271002	Tulkilan koulut	
						271003	Vanha Tulkila	
						271004	Entinen yhteiskoulu, Tulkila	

## VALTAKUNNALLISESTI MERKITTÄVÄT

## MAAKUNNALLISESTI MERKITTÄVÄT

KUNTA 2008	Valtakunnallinen maisema-alue	merkintä maakunta -kaavassa	alue nro kartassa 22	Valtakunnallisesti merkittävät rakennetut kulttuuriympäristöt RKY 1993	merkintä maakunta -kaavassa	alueen tai kohteen nro	Alueet on osoitettu kohdenumerolla kartassa 28 a-e. Merkillä kh2 on osoitettu yli 10 ha:n alue. Sinisellä sarakkeella on merkitty ne alueet ja kohteet, jotka eivät sisälly valtakunnallisesti merkittäviin rakennetuihin kulttuuriympäristöihin ja jotka on osoitettu kaavakartalla.	HUOM !						
Kokemäki					kh	271006	Kokemäen seuratalo ja muuntamo							
					kh	271014	Nappari, Ylistaro							
Kokemäki					kh	271018	Hassalan aitta							
					kh	271019	Kolsin voimalaitos							
					kh2	271020	Hyyti, Kakkulainen							
					kh	271021	Krootilan kylä							
					kh	271022	Pyhänkorvan kartano							
					kh	271031	Huittisten ammatti- ja yrittäjäopisto (ent. Kokemäen maatalousoppilaitos), Kakkulainen							
					kh	271038	Pitkäjärven huvila							
					kh	271039	Kooman siunauskappeli, Pitkäjärvi							
					kh	271040	Saukonkosken vesimylly							
					kh	271041	Kiettareen riippusilta							
					kh	271042	Poti, Hindikkala							
					kh2	271043	Pispa, Vallila							
					kh	271044	Harolan Linnaluoto ja Pajasaari							
					kh2	271045	Raitio-Säpilä kulttuurimaisema							
					kh2	271046	Kynsikankaan kulttuurimaisema							
					kh	271047	Risteen viljavarasto							
					kh2	271048	Vitikkalan kulttuurimaisema							
					kh2	271049	Vihatussaaren kulttuurimaisema, Kyttälä							
					Kokemäki						kh2	271050	Heikkilä, Kyttälä	
											kh2	271057	Sääkskoski, Kauvatsa	
kh2	271058	Kulkkilan kulttuurimaisema												
kh	271059	Piilijoen silta												
kh2	271061	Jalonojan kylän ja kulttuurimaisema												
kh2	271062	Työtilään kylä ja kulttuurimaisema												
kh	271063	Kravioja, Ylistaro-Sonnila	kanava-uoma											
Kokemäki					kh1	271035	Kauvatsanjoen-Puurijärven kulttuurimaisema							
						271051	Kauvatsan kirkko, Kauvatsa							
						271052	Kauvatsan pappila, Kauvatsa							
						271053	Yttilän kylä, Kauvatsa							
						271054	Kauvatsanjoen kulttuurimaisema välillä Rutuna-Lievikoski							
						271055	Ahvenuksen kylä							
						271056	Lievikosken kylä, Kauvatsa							
	271060	Kauvatsan asemanseutu												
Köyliö	vma: 30 Köyliönjärven kulttuurimaisemat				kh1	319038	Köyliönjärven kulttuurimaisema							
						319001	Köyliönjärven kulttuurimaisema							
						319002	Kirkkosaari							
						319003	Köyliönkartano I. Vanhakartano							
						319004	Köyliön kirkko							
						319005	Kirkkokari, Köyliönjärvi							
						319006	Köyliönkartanon koivukuja							
						319007	Kepolan kartano ja kulttuurimaisema							
						319008	Kepolan työväentalo							
						319009	Puolimatkan kartano ja kulttuurimaisema							
						319011	Kuninkaanlähteen mylly, Kankaanpää							
						319012	Hemmi ja Pryhti, Kankaanpää							
						319013	Yttilän kylä							
						319014	Yttilän Otta							
					Köyliö						kh1	319039	Tuiskulan kylä ja kulttuurimaisema	
	319017	Tuiskulan kylämiljö												
	319018	Tuiskulan mylly ja saha, Tuiskula												
kh2	319015	Pajulankylä												
Köyliö					kh	319016	Ilmilinna							
					kh2	319019	Satakunnan vankilan Köyliön osasto (Köyliön varavankila)							
					kh	319020	Tuomola, Vuorenmaa							

## VALTAKUNNALLISESTI MERKITTÄVÄT

## MAAKUNNALLISESTI MERKITTÄVÄT

KUNTA 2008	Valtakunnallinen maisema- alue	merkintä maakunta - kaavassa	alue nro kartassa 22	Valtakunnallisesti merkittävät rakennetut kulttuuriympäristöt RKY 1993	merkintä maakunta - kaavassa	alueen tai kohteen nro	Alueet on osoitettu kohdenumerolla kartassa 28 a-e. Merkillä kh2 on osoitettu yli 10 ha:n alue. Sinisellä sarakkeella on merkitty ne alueet ja kohteet, jotka eivät sisälly valtakunnallisesti merkittäviin rakennetuihin kulttuuriympäristöihin ja jotka on osoitettu kaavakartalla.	HUOM !	
					kh	319021	Vuorensaari		
Lappi	kh1	406040	Lapin kirkonkylä ja Lapinjoen kulttuurimaisema			406001	Lapin kirkko ja ympäristö		
						406002	Kirkkotallit ja makasiini		
						406003	Vahalan aitat		
						406004	Lapinjoen silta		
						406005	Kirkonkylän miljö		
						406006	Lapinjoen kulttuurimaisema		
	kh1	406041	Kauokolan-Kodiksammin-Sukkalan- Kuolimaan kulttuurimaisema			406015	Kodiksammin kylä ja kulttuurimaisema		
						406016	Isotalo, Sukkala		
						406017	Kuolimaan kulttuurimaisema		
					kh	406007	Lukkarkari, Alakieri		
	kh	406008	Kruopin rajapyykki, Kivikylä						
	kh	406009	Alinen Hauta, Haudan kylä						
	kh2	406010	Kullaperän kylä						
	kh	406011	Alhontausta, Ylikieri						
	kh2	406012	Ruonan kylä ja kulttuurimaisema						
	kh	406013	Hakalan torppa, Kulju						
	kh2	406014	Kauokolan kylä ja kulttuurimaisema						
Lavia	kh1	413042	Lavian kirkonkylän miljö			413001	Lavian kirkonkylä		
						413002	Lavian kirkko		
	kh1	413043	Riihonlahden kulttuurimaisema			413006	Riihonlahden kulttuurimaisema		
	kh						413003	Lavian kunnantalo (ent. apteekki)	
							413004	Susikoski	
							413005	Aluskylän-Niemenkylän kulttuurimaisema	
							413007	Nokkamaan kulttuurimaisema	
							413008	Kiviniemi, Kalliala	
							413009	Saunajoki, Peräkylä	
							413010	Vehkalahti, Riuttala	
							413011	Riutta, Riuttala	
							413012	Haapaporras, Riuttala	
Luvia						kh1	442044	Luvianlahden kulttuurimaisema	
		442002	Luvian kirkko						
		442003	Siunauskappeli						
		442004	Lahti, Luvian kk						
		442005	Tasalan seurojentalo, Luvian kk						
		442006	Löytyn ja Väipäreen kylät						
		442007	Hanninkylä						
		442008	Pulli, Hanninkylä						
		442009	Luvianlahden maisemakokonaisuus						
		442010	Niemenkylä						
		442011	Verkkoranta, Niemenkylä						
		442012	Petrellin huvila, Niemenkylä						
		442013	Sund I. Sunti, Niemenkylä						
		442015	Heinilä, Luodonkylä						
		442016	Luodonkylän kulttuurimaisema						
	442017	Sassila							
	442020	Mikolan kulttuurimaisema							
	442021	Peränkylä							
	442028	Villa Wanda							
	kh1	442045	Lemlahden kylä ja kulttuurimaisema			442019	Lemlahden kylä ja kulttuurimaisema		
	kh1	442046	Säpin majakkasaari			442031	Säppi		
	kh1	442047	Luvian sisäsaariston kalastustilat			442026	Luvian sisäsaariston kalastustorpat	5 kpl	
					442027	Bækkevoldin huvila			
	kh1	442048	Pirskerin vanhat kalastajatilat			442025	Luvian ulkosaariston kalastus- ja luotsitorpat	5 kpl	
					kh	442014	Kravisuun huvila (Soode), Niemenkylä		
					kh2	442018	Laitakari		

## VALTAKUNNALLISESTI MERKITTÄVÄT

## MAAKUNNALLISESTI MERKITTÄVÄT

KUNTA 2008	Valtakunnallinen maisema-alue	merkintä maakunta -kaavassa	alue nro kartassa 22	Valtakunnallisesti merkittävät rakennetut kulttuuriympäristöt RKY 1993	merkintä maakunta -kaavassa	alueen tai kohteen nro	Alueet on osoitettu kohdenumerolla kartassa 28 a-e. Merkillä kh2 on osoitettu yli 10 ha:n alue. Sinisellä sarakkeella on merkitty ne alueet ja kohteet, jotka eivät sisälly valtakunnallisesti merkittäviin rakennetuihin kulttuuriympäristöihin ja jotka on osoitettu kaavakartalla.	HUOM !	
Luvia					kh	442022	Peränkylän voima-asema		
					kh2	442023	Härmälä		
					kh2	442024	Huruholmi		
					kh2	442029	Lankoori		
					kh	442030	Ranta-Joopi (ent. Sundström, Stenvall)		
Merikarvia		kh1	484049	Ylikylä ja Holmankosken kulttuurimaisema		484001	Merikarvian kirkko, Ylikylä		
						484002	Holmankosken kulttuurimaisema, Ylikylä		
						484003	Matilda Roslin-Kalliolan kirjailijakoti, Ylikylä		
						484006	Merikarvian sairaala, Ylikylä		
		kh1	484050	Alakylä		484009	Alakylän kulttuurimaisema		
		kh1	484051	Köörttilä ja Pooskeri		484012	Köörttilän kylä ja kulttuurimaisema		
						484013	Pooskeri (Veikkola)		
		kh1	484052	Riispyyn kylä ja kulttuurimaisema		484024	Riispyyn kylä ja kulttuurimaisema		
		kh1	484053	Trolssin kulttuurimaisema		484025	Trolssi, Ylikylä		
		kh1	484054	Lankosken kylä ja kulttuurimaisema		484018	Lankosken kylä		
						484019	Lankosken silta ja kulttuurimaisema		
		kh1	484055	Honkajärven kylä ja kulttuurimaisema		484022	Honkajärven kylä		
		kh1	484056	Karvianourat		484030	Kaddin kalastajamajat, Oura		
						kh	484004	Pohjatalo (Norrgård, Norkooli), Ylikylä	
						kh	484005	Impivaara ja Mäkiavaara, Ylikylä	
						kh	484007	Entinen apteekin talo, Ylikylä	
						kh2	484008	Krookka, Ylikylä	
						kh2	484010	Peipun kylä ja kulttuurimaisema	
						kh	484011	Kallio ja Uusitalo, Harvala	
						kh2	484014	Pohjansaha	
					kh	484015	Vanhatalo, Lammela		
					kh2	484016	Filppulan kylä		
					kh	484017	Kangasniemi		
					kh2	484020	Tuorilan vanha kyläkeskus		
					kh2	484021	Lauttijärven kylä		
					kh	484023	Korvenkangas, Riispyy		
					kh2	484026	Kasalan kylä ja kulttuurimaisema		
					kh	484027	Kasalan kalastama		
					kh	484028	Leppäkarin kalastussatama		
					kh	484029	Merimaa, Peipun Kuuskeri		
					kh2	484031	Alakylän kalastus- ja pientilat		
					kh	484032	Alakylän Riipperinvieki		
					kh2	484033	Viikilä, Ylikylä		
Nakkila		kh1	531057	Kokemäenjoen kulttuurimaisema		531007	Nakkilan kotiseutumuseo		
						531017	Kokemäenjoen kulttuurimaisema		
						531018	Anolan kartano ja Kirkkosaari		
						531019	Penttala, Soinila		
						531021	Viikari, Kukonharja		
						531022	Pämppi, Kukonharja		
						531023	Uuloo, Lammainen		
						531024	Harjavallan voimalaitos		
					ht	531025	Huovintie	historiallinen tie	
		kh1	531058	Leistilä-Tattara-Villilä-Masia -kulttuurimaisema		531001	Nakkilan kirkkomaisema		
					531002	J.W. Suomenen nahkatehdas ympäristöineen			
					531003	Seurojentalo Karhula			
					531004	Nakkilan rautatieasema			
					531005	Nakkilan keskustan vanhat liikerakennukset, Nakkila			

KULTTUURIPERINNÖN VAALIMINEN

Taulukko 28  
9(15)

VALTAKUNNALLISESTI MERKITTÄVÄT

MAAKUNNALLISESTI MERKITTÄVÄT

KUNTA 2008	Valtakunnallinen maisema-alue	merkintä maakunta -kaavassa	alue nro kartassa 22	Valtakunnallisesti merkittävät rakennetut kulttuuriympäristöt RKY 1993	merkintä maakunta -kaavassa	alueen tai kohteen nro	Alueet on osoitettu kohdenumerolla kartassa 28 a-e. Merkillä kh2 on osoitettu yli 10 ha:n alue. Sinisellä sarakkeella on merkitty ne alueet ja kohteet, jotka eivät sisälly valtakunnallisesti merkittäviin rakennetuihin kulttuuriympäristöihin ja jotka on osoitettu kaavakartalla.	HUOM !	
Nakkila						531008 531010 531011	Masian kylä ja kulttuurimaisema Villilän kartano Leistilän ja Tattaran kylät ja kulttuurimaisema		
						531012 531013	Hormiston mäki Hormisto-Tattara-Leistilä-Masia, viljelysmaisema		
					kh	531006	Työväentalo Koti		
					kh	531009	Ruskilan kivisilta		
					kh2	531014	Pyssykankaan tienvarsiasiatus		
					kh2	531015	Kyllijoen kulttuurimaisema		
					kh2	531016	Leistilänjärven kulttuurimaisema		
					kh	531020	Mäkelä, Soinila		
						537001 537002 537003 537004 537005 537006 537007 537008 537009 537010 537011 537012	Noormarkun kirkko ja tapuli Pappila Entinen meijeri Noormarkun vanha ruukinalue Isotalo A. Ahlström Osakeyhtiön pääkonttori Havulinna Villa Mairea Ahlströmin koulu Kerhorakennus Vainiola Laviantien virkailija-asunnot		
			kh1	537059	Noormarkun tehdasalue - Noormarkun kirkonkylä				
Noormarkku						537014 537016 537018	Olinmäki Eva Ahlströmin sairaala Kannukaupunki, Finbyy		
						537025	Söörmarkun kylä ja kulttuurimaisema		
					kh	537013	Piiltien asuinrakennus		
					kh	537015	Kaharin kotiseututalo, Finpyy		
					kh	537017	Finpyyn kansakoulu		
					kh	537019	Kunnalliskoti		
					kh	537020	Kuuri, Harjakangas		
					kh	537021	Lassilan kirkko		
					kh	537022	Koppelomäen koulu, Lassila		
					kh	537023	Kynäsniemi, Lassila		
				kh2	537024	Ratikylä, Noormarkku			
Pomarkku						608001 608002 608003	Pomarkun kirkonkylä Pomarkun kirkot ja hautausmaa Entinen vanhainkoti		
					kh	608004	Kirkonkylän entinen kansakoulu		
					kh	608005	Hakalinna, Kirkonkylä		
					kh	608006	Vanha saha, Kirkonkylä		
					kh	608007	Heikkilä, Uusikylä		
					kh	608008	Mäntyniemi, Uusikylä		
					kh2	608009	Kiilholma, Kiilholma		
					kh	608010	Heinäsuu, Uusikylä		
					kh	608011	Joensuu, Uusikylä		
					kh	608012	Uutaniemi, Uusikylä		
					kh2	608013	Kivijärven kylän kulttuurimaisema		
					kh2	608014	Honkakosken kulttuurimaisema		
					kh	608015	Vesilahti, Honkakoski		
					kh	608016	Huida, Laitila		
					kh2	608017	Karvianjoen kulttuurimaisema Venekosken kylän eteläpuolella		
	Pori						609001 609034 609035	Kokemäenjoen kulttuurimaisema Porin silta Porin Puuvillan teollisuusalue	
						kh1	609062	Kokemäenjoen kulttuurimaisema	

## VALTAKUNNALLISESTI MERKITTÄVÄT

## MAAKUNNALLISESTI MERKITTÄVÄT

KUNTA 2008	Valtakunnallinen maisema-alue	merkintä maakunta -kaavassa	alue nro kartassa 22	Valtakunnallisesti merkittävät rakennetut kulttuuriympäristöt RKY 1993	merkintä maakunta -kaavassa	alueen tai kohteen nro	Alueet on osoitettu kohdenumerolla kartassa 28 a-e. Merkillä kh2 on osoitettu yli 10 ha:n alue. Sinisellä sarakkeella on merkitty ne alueet ja kohteet, jotka eivät sisälly valtakunnallisesti merkittäviin rakennetuihin kulttuuriympäristöihin ja jotka on osoitettu kaavakartalla.	HUOM !
Pori	vma: 33 Ahlainen	kh1	609063	Kivipori		609036	Kaksi Puuvillatehtaan asuintaloa, Luotsinmäenpuistokatu 5	
						609039	Korttelit Puuvillatehtaan vieressä	
						609040	Porin konepaja	
						609043	Kirjurinluoto	
						609002	Kivi-Pori	
						609003	Keski-Porin kirkko	
						609004	Porin raatihuone	
						609005	Pakkahuone, Eteläranta	
						609006	Rantamakasiini	
						609007	Kaupungintalo, Hallituskatu 12 - Raatihuoneenkatu 6	
						609008	Heinen kaupunkitalo, Hallituskatu 9 - Teatterikatu 3	
						609009	Klubitalo, Eteläranta 10	
						609010	Porin teatteri, Hallituskatu 14 - Teatterikatu 5	
						609011	Hotelli Otava, Valtakatu 15	
						609050	Juselius-mausoleumi ja vanha kappeli, Käppärän hautausmaa	
						609062	Koiviston kartano	
						609075	Vanhakartano, Pietniemi	
						609076	Preiviikin kylä	
						609077	Kuuminaisten kulttuurimaisema	
						609083	Pihlavan teollisuusalue	
						609084	Kaunismaen virkailijatalot	
						609086	Pihlavan huvila-alue	
						609088	Pihlavan Halssi	
kh	609087	Pihlavan kirkko						
kh1	609070	Yyterin kartano						
kh1	609071	Mäntyluodon Uniluoto						
kh1	609072	Reposaari						
kh1	609073	Kellahden kulttuurimaisema						
kh1	609074	Ahlaisten kirkonkylä (Alakylä) ja Ylikylän kulttuurimaisema						
ht	609114	Uvilan-Korsholman postiitie	historiallinen tie					
	vma: 37	kh2	Ahlainen			609103	Kokemaenjoen ja Ahlaisten jokisuun kalastustilat	
609109						Sahakosken kulttuurimaisema		
609112						Ahlaisten kirkonkylän maisema		
609113						Ahlaisten kirkko ja tapuli		
609115						Keikvesi		
609116						Sandö (Saantee)		
kh	609117	Pohjajoen kansakoulu						
	vma: 37	kh	Yyteri			609090	Hotelli Yyteri	
kh2						609091	Karhuluodon huvilat	
kh						609012	Vanha sähkölaitos, Hallituskatu 20	
kh						609013	Porin tori	
kh						609014	Pohjoispuisto 6 - Gallen-Kallelankatu 10	
kh						609015	VPK:n talo, Itäpuisto 13 - Pohjoispuisto 8	
kh2	609016	Porin ruutuasemakaavan puistoakselit						



## VALTAKUNNALLISESTI MERKITTÄVÄT

## MAAKUNNALLISESTI MERKITTÄVÄT

KUNTA 2008	Valtakunnallinen maisema- alue	merkintä maakunta - kaavassa	alue nro kartassa 22	Valtakunnallisesti merkittävät rakennetut kulttuuriympäristöt RKY 1993	merkintä maakunta - kaavassa	alueen tai kohteen nro	Alueet on osoitettu kohdenumerolla kartassa 28 a-e. Merkillä kh2 on osoitettu yli 10 ha:n alue. Sinisellä sarakkeella on merkitty ne alueet ja kohteet, jotka eivät sisälly valtakunnallisesti merkittäviin rakennetuihin kulttuuriympäristöihin ja jotka on osoitettu kaavakartalla.	HUOM !
Pori					kh	609017	Porin suomalainen tyttökoulu, Annankatu 17	
					kh	609018	Porin vanha rautatieasema	
					kh	609019	Porin rautatieasema	
					kh	609020	Porin kauppaoppilaitos	
					kh	609021	Viisikanta, Luvian puistokatu 3	
					kh	609022	Cygnaeuksen koulu	
					kh	609023	Karhulinna, Tasavallankatu 2	
					kh	609024	Riihikedon koulu, entinen Porin yhteislyseo	
					kh	609025	Antinlinna, Antinkatu 26	
					kh	609026	Rautatien puistokatu 3	
					kh	609027	Teljän ammattikoulu, Rautatien puistokatu 5	
					kh	609028	Riihikedon aravatalot	
					kh	609029	Porin linja-autoasema	
					kh	609030	V kaupunginosa	
					kh	609031	Kruununmakasiini, Aittaluoto	
					kh	609032	Aittaluodon tehtaot	
					kh	609033	Aittaluodon kerrostaloalue	
					kh	609037	Impilinna ja Satulinna	
					kh	609038	Uikunkujan asuntoalue	
					kh	609041	Pohjayhtiön maa, Toejoki	
					kh	609042	Messukadun alue	
					kh	609044	Huvilajuopa	
					kh	609045	Hevosluodon siirtolapuutarha-alue	
					kh	609046	Päärnäinen, VI kaupunginosa	
					kh	609047	Tiilinummi, 10. kaupunginosa	
					kh	609048	Vanha hautausmaa ja vesitorni	
					kh	609049	Kaupunginsairaala	
					kh	609051	Tiilimäen asuntoalueet ja laitokset	
					kh	609052	Porin maaumala	
					kh	609053	Uudenkoiviston esikaupunkiasutus	
					kh	609054	Herralahden pientaloalue	
					kh	609055	Koivulan pientaloalue	
					kh	609056	Taikurinhattu ja Himmeli	
					kh	609057	Porin radioasema	
					kh	609058	Outokumpu Oy:n tuotantolaitokset ja asuntoalue	
					kh	609059	Tupala	
					kh	609060	Grankulla, Kartano	
					kh	609061	Kartanomäen omakotialue	
					kh	609063	Ruosniemi	
					kh	609064	Hyvelänmäki	
					kh2	609065	Toukarin viljelysmaisema	
					kh	609066	Kalafornianjuovan huvila-alue	
					kh	609067	Musan Palviljongin pientaloalue	
					kh	609068	Musan alue, Liikastentie - Pohjoisrinne - Siirtolaisentie	
					kh	609069	Lanki, Vähärauma	
					kh	609070	Liinaharjan kartano, Vähärauma	
					kh	609071	Vähärauman VPK:n talo	
					kh	609072	Tuorsniemi	
					kh	609073	Klasipruukin historiallinen teollisuusalue, Tuorsniemi	
					kh	609074	Alakartano, Pietniemi	
					kh	609078	Makholman kalaranta	
					kh	609079	Hakkiluoto	
					kh	609080	Lattomeren rukoushuone	
					kh	609081	Kyläsaaren vanha koulu	
					kh	609082	Enäjärven koulu ja asuintalo	



## VALTAKUNNALLISESTI MERKITTÄVÄT

## MAAKUNNALLISESTI MERKITTÄVÄT

KUNTA 2008	Valtakunnallinen maisema- alue	merkintä maakunta - kaavassa	alue nro kartassa 22	Valtakunnallisesti merkittävät rakennetut kulttuuriympäristöt RKY 1993	merkintä maakunta - kaavassa	alueen tai kohteen nro	Alueet on osoitettu kohdenumerolla kartassa 28 a-e. Merkillä kh2 on osoitettu yli 10 ha:n alue. Sinisellä sarakkeella on merkitty ne alueet ja kohteet, jotka eivät sisälly valtakunnallisesti merkittäviin rakennetuihin kulttuuriympäristöihin ja jotka on osoitettu kaavakartalla.	HUOM !
Pori						kh 609085 Pihlavan vanha työväenasuntoalue kh 609087 Pihlavan kirkko kh 609090 Hotelli Yyteri kh 609091 Karhuluodon huvilat kh 609093 Mäntyluodon hotelli kh 609094 Mäntyluodon rautatieasema kh 609095 Mäntyluodon majakka kh 609096 Kallon majakka ja luotsiasema kh 609100 Brander, Lampaluoto kh 609101 Pastuskeri kh 609102 Anttoora kh 609103 Kokemaenjoen ja Ahlaisten jokisuun kalastustilat kh 609104 Lyttylän rukoushuone kh 609105 Lyttylän koulu kh 609106 Varvilahti, Lyttylä kh 609107 Hyrskyniemi kh2 609109 Sahakosken kulttuurimaisema kh 609110 Jührströmin torppa, Lamppi kh2 609111 Lampinkosken kulttuurimaisema kh 609115 Keikvesi kh 609116 Sandö (Saantee) kh 609117 Pohjajoen kansakoulu kh 609118 Pohjajoen rukoushuone kh 609119 Pohjasaha kh2 609120 Pirttijärven kulttuurimaisema		
Rauma		kh1	266030	Kodisjoen kirkonkylän kulttuurimaisema		266001 Kodisjoen kirkonkylän kulttuurimaisema  266002 Kodisjoen kirkko 266003 Kodisjoen koulu 266004 Mikola 266005 Kauppi 266006 Kirkonkylän torpat 266007 Käräjämäki		
		kh1	684076	Vanha Rauma		684001 Vanha Rauma 684002 Pyhän Ristin kirkko 684003 Pyhän Kolminaisuuden kirkon rauniot ja kirkkomaa 684004 Vanha Raatihuone, Kauppakatu 13 684005 Pinnala, Kuninkaankatu 37 684006 Kirsti, Pohjankatu 3 684007 Marela, Kauppakatu 24 684008 Naol, Pappilankatu 35 684009 Triviaalikoulu (nyk. kansalaisopisto), Vähäkoulukatu 8 684025 Ent. elokuvateatterirakennus, Kiviniemenkatu 2		
		kh1	684077	Seminaarialue		684016 Seminaarialue, Seminaarinkatu 1		
		kh1	684078	Rauman rautatieasema		684017 Rautatien asemarakennukset ja makasiinit, Karjalankatu 17		
		kh1	684079	Unajan kylä ja kulttuurimaisema		684061 Unajan kylä ja kulttuurimaisema		
		kh1	684080	Voiluodon ja Anttilan kylät ja kulttuurimaisema		684062 Voiluodon ja Anttilan kylät		
		kh1	684081	Sorkan kylä ja kulttuurimaisema		684064 Sorkan kylä ja kulttuurimaisema		
						kh 684010 Wännin päiväkot, Nortamonkatu 8 kh 684011 Kirkkosilta, Isopoikkikadun silta ja Kivisilta kh 684012 Vanha rukoushuone (nyk. kulttuuritalo Poselli) kh 684013 Seuruhuone, Savailankatu 1 kh 684014 Tarvonsaari		

## VALTAKUNNALLISESTI MERKITTÄVÄT

## MAAKUNNALLISESTI MERKITTÄVÄT

KUNTA 2008	Valtakunnallinen maisema-alue	merkintä maakunta -kaavassa	alue nro kartassa 22	Valtakunnallisesti merkittävät rakennetut kulttuuriympäristöt RKY 1993	merkintä maakunta -kaavassa	alueen tai kohteen nro	Alueet on osoitettu kohdenumerolla kartassa 28 a-e. Merkillä kh2 on osoitettu yli 10 ha:n alue. Sinisellä sarakkeella on merkitty ne alueet ja kohteet, jotka eivät sisälly valtakunnallisesti merkittäviin rakennetuihin kulttuuriympäristöihin ja jotka on osoitettu kaavakartalla.	HUOM !
Rauma					kh	684015	Kaupungintalo (ent. WPK:n talo), Valtakatu 2	
					kh	684018	Ilvaninkadun ja Satamakadun välinen alue	
					kh	684019	Vanha merikoulu (nyk. merimuseo), Kalliokatu 34	
					kh	684020	Entinen Satakunnan Kenkätehdas, Tehtaankatu 16	
					kh	684021	Entinen Sofronoffin huvila, nyk. Lönnströmin taidemuseo, Valtakatu 7	
					kh	684022	Ent. Osuukaupan leipomo, Valtakatu 17	
					kh	684023	Tehtaankatu	
					kh	684024	Kordelinin kappeli	
					kh	684026	Karinkoulu, Savilankatu 5	
					kh	684027	Raumanlinna, Valtakatu 5	
					kh	684028	Ent. SOK:n talo (nyk. Valtakulma), Valtakatu 10	
					kh	684029	Raumanlinna, Satamakatu 3	
					kh	684030	Nummen päiväkot, Meijerikatu 6	
					kh	684031	Kuumesairaala ja aluesairaalan alue	
					kh	684032	Onnelan alue	
					kh	684033	Männistö	
					kh	684034	Lonsi	
					kh	684035	Nimmi	
					kh	684036	Komppi	
					kh	684037	Rauma-Repolan ent. asuntoalueet	
					kh	684038	III kaupunginosa, Urheilukatu, Saaristokatu, Rauhankatu ja Rautatienkatu ympäristöineen	
					kh	684039	Ent. Lönnströmin tehtaalan lähialueet	
					kh	684040	Omakotialueet	
					kh	684041	Hirsikadun rivitaloalue	
					kh	684042	Sinisaaren asuntoalue	
					kh	684043	Kukonkarin alue	
					kh	684044	Syvärauma, koulut ja ympäristö	
					kh	684045	Vanha-Lahden kartano	
					kh	684046	Uuden-Lahden vanhainkoti, Uusi-Lahti	
					kh	684047	Kinno ja Pikku-Kinno	
					kh2	684048	Petäjasten, Otanlahden ja Syväraumanlahden ja lähisaarten huvilat	
					kh	684049	Rauman maauimala	
					kh	684050	Rauman saaristolaistilat (16 kpl)	
					kh	684051	Santakarin pooki	25 kpl
					kh	684052	Kylmäpihlajan majakka	
					kh	684053	Kylmä-Santakari	
					kh	684054	Ensimmäisen maailmansodan aikaiset linnoituslaitteet (5 kpl)	
					kh	684055	Monnan kappeli, Monna	
					kh	684056	Uotilan kylän vanha rakennuskanta	
					kh2	684057	Tarvolan kylä ja kulttuurimaisema	
					kh	684058	Nihattulan entinen kansakoulu	
					kh2	684059	Vasaraisten kulttuurimaisema	
					kh	684060	Rustila, Soukainen	
					kh2	684063	Vermuntilan kulttuurimaisema	
					kh	684065	Haapasaari	
					kh	684066	Hanhisten torpat (13 kpl)	
					kh	684067	Kortelan huvilat	
nen		kh1	747082	Siikaisten kirkko ympäristöineen		747001	Siikaisten kirkko	
						747002	Kirkon ympäristö	
						747003	Kirkonkylän kansakoulu	

## VALTAKUNNALLISESTI MERKITTÄVÄT

## MAAKUNNALLISESTI MERKITTÄVÄT

KUNTA 2008		Valtakunnallinen maisema-alue	merkintä maakunta - kaavassa	alue nro kartassa 22	Valtakunnallisesti merkittävät rakennetut kulttuuriympäristöt RKY 1993	merkintä maakunta - kaavassa	alueen tai kohteen nro	Alueet on osoitettu kohdenumerolla kartassa 28 a-e. Merkillä kh2 on osoitettu yli 10 ha:n alue. Sinisellä sarakkeella on merkitty ne alueet ja kohteet, jotka eivät sisälly valtakunnallisesti merkittäviin rakennetuihin kulttuuriympäristöihin ja jotka on osoitettu kaavakartalla.	HUOM !	
Siikaita	Siikainen	kh1	747083	Leppijärven kylän kulttuurimaisema			747004	Siikaisten pappila		
		kh1	747084	Vuorijärven kylä				747009	Leppijärven kulttuurimaisema	
		kh1	747085	Leväsjoen kylä ja kulttuurimaisema				747013	Vuorijärven kylä	
		kh1	747085	Leväsjoen kylä ja kulttuurimaisema				747011	Leväsjoen kylä ja kulttuurimaisema	
		kh1	747086	Otamon kylä				747010	Otamon kylä	
Säkylä	Säkylä	kh1	783087	Säkylän kirkko ympäristöineen			783001	Säkylän kirkkoympäristö, Iso-Säkylä		
		kh1	783088	Pyhäjärven ja Köyliönjärven välinen kulttuurimaisema				783002	Katinhätä, Iso-Säkylä	
		kh1	783088	Pyhäjärven ja Köyliönjärven välinen kulttuurimaisema				783003	Säkylän kotiseutumuseo, Iso-Säkylä	
		kh1	783089	Pyhän Henrikintie			ht	783012	Pyhän Henrikin tie I. Huovintie	historiallinen tie
		kh1	783090	Korven kylän kulttuurimaisema				783010	Korven kylän kulttuurimaisema	
		kh	783004	Seurakunnan leirikeskus, Pihlava				783005	Rantatien funktionalistiset liikerakennukset	
		kh	783005	Rantatien funktionalistiset liikerakennukset				783006	Seuratalo Honkala, Vähä-Säkylä	
		kh	783006	Seuratalo Honkala, Vähä-Säkylä				783007	Vähäsäkylän koulu	
		kh	783007	Vähäsäkylän koulu				783008	Mäkitalo, Vähä-Säkylä	
		kh	783008	Mäkitalo, Vähä-Säkylä				783009	Pyhäjoen kylä	
		kh2	783009	Pyhäjoen kylä				783011	Löytäneen kylä ja kulttuurimaisema	
		kh2	783011	Löytäneen kylä ja kulttuurimaisema				783013	Huovinrinteen varuskunta	
		kh	783013	Huovinrinteen varuskunta				783015	Lännen tehtaiden asuntoalueet	
		kh	783015	Lännen tehtaiden asuntoalueet						
		Ulvila	Ulvila	kh1	886036	Kullaan kirkonkylän (Koskin kylän) kulttuurimaisema			886024	Kullaan kirkko ja kirkonseutu
kh1	886037			Leineperin ruukinalue ja kulttuurimaisema				886026	Koskin kylä ja kulttuurimaisema	
kh1	886037			Leineperin ruukinalue ja kulttuurimaisema				886035	Leineperin ruukinalue	
kh1	666091			Kokemäenjoen kulttuurimaisema				886001	Uvilan kirkko ja kulttuurimaisema	
kh1	666091			Kokemäenjoen kulttuurimaisema				886002	Saaren kartano	
kh1	666091			Kokemäenjoen kulttuurimaisema				886003	Trumetarin kartano	
kh1	666091			Kokemäenjoen kulttuurimaisema				886004	Isokartano	
kh1	666091			Kokemäenjoen kulttuurimaisema				886005	Gammelgård, kirkkoherranpappila	
kh1	666091			Kokemäenjoen kulttuurimaisema				886006	Liikistön kirkkomaa	
kh1	666091			Kokemäenjoen kulttuurimaisema				886007	Ravanin leirialue	
kh1	666091			Kokemäenjoen kulttuurimaisema				886009	Haistilan lossipaikka	
kh1	666091			Kokemäenjoen kulttuurimaisema				886033	Santa-Nokki, Levanpelto	
kh1	886092			Harjunpäänjoen kulttuurimaisema				886019	Suosmeren kylä ja kulttuurimaisema	
kh1	886092			Harjunpäänjoen kulttuurimaisema				886020	Kaasmärkun kylä ja kulttuurimaisema	
kh1	886092			Harjunpäänjoen kulttuurimaisema				886021	Sunniemen kartano ja kulttuurimaisema	
kh1	886092	Harjunpäänjoen kulttuurimaisema				886022	Harjunpään kylä ja kulttuurimaisema			
kh1	886092	Harjunpäänjoen kulttuurimaisema				886023	Suolisto			
kh	886008	Sippola ja Mäki-Sippola, Ravani				886010	Spinkkilä, Friitala			
kh	886010	Spinkkilä, Friitala				886011	Friitalan Nahka Oy:n tuotantolaitokset			
kh	886011	Friitalan Nahka Oy:n tuotantolaitokset				886012	Villa Helleranta			
kh	886012	Villa Helleranta				886013	Friitalan pysäkin vanhat rakennukset			
kh	886013	Friitalan pysäkin vanhat rakennukset				886014	Ali-Rantala (Mattila), Friitala			
kh	886014	Ali-Rantala (Mattila), Friitala				886015	Friitalan Nahka Oy:n asuinalue			
kh	886015	Friitalan Nahka Oy:n asuinalue				886016	Vainiolan omakotialue, Friitala			
kh	886016	Vainiolan omakotialue, Friitala				886017	Lattomeren kulttuurimaisema			
kh2	886017	Lattomeren kulttuurimaisema								

## KULTTUURIPERINNÖN VAALIMINEN

Taulukko 28  
15(15)

## VALTAKUNNALLISESTI MERKITTÄVÄT

## MAAKUNNALLISESTI MERKITTÄVÄT

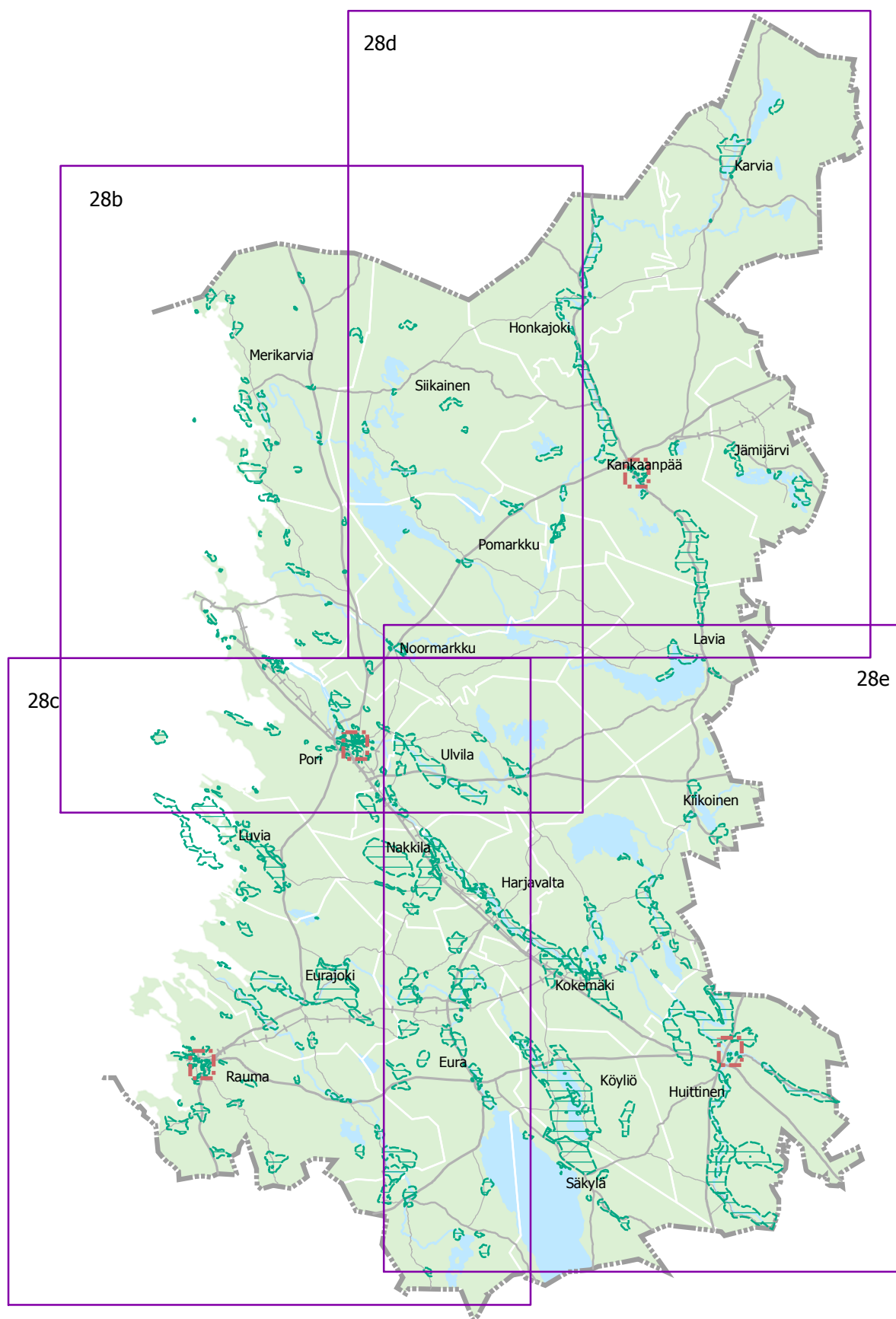
KUNTA 2008	Valtakunnallinen maisema-alue	merkintä maakunta - kaavassa	alue nro kartassa 22	Valtakunnallisesti merkittävät rakennetut kulttuuriympäristöt RKY 1993	merkintä maakunta - kaavassa	alueen tai kohteen nro	Alueet on osoitettu kohdenumerolla kartassa 28 a-e. Merkillä kh2 on osoitettu yli 10 ha:n alue. Sinisellä sarakkeella on merkitty ne alueet ja kohteet, jotka eivät sisälly valtakunnallisesti merkittäviin rakennetuihin kulttuuriympäristöihin ja jotka on osoitettu kaavakartalla.	HUOM !
Uivila					kh	<b>886018</b>	Rintala, Friitala	historiallinen tie
					kh	<b>886025</b>	Harjula	
					kh	<b>886027</b>	Sahalahden kulttuurimaisema	
					kh	<b>886028</b>	Tammi	
					kh2	<b>886029</b>	Paluksen kylä ja kulttuurimaisema	
					ht	<b>886030</b>	Hämäläistentie, Palus	
					kh	<b>886031</b>	Korvensivu, Järventausta	
					kh2	<b>886032</b>	Levanpellon kylä ja kulttuurimaisema	
					kh	<b>886034</b>	Levanpellon pienviljelijäyhdistyksen talo	
Vampula		kh1	<b>913223</b>	Vampulan kirkon maisema		<b>913001</b>	Vampulan kirkonseutu	
					kh2	<b>913002</b>	Loimijoen kulttuurimaisema	
					kh2	<b>913003</b>	Rutava	
					kh1	<b>913004</b>	Kukonharjan kulttuurimaisema	

28d


28b


28c


28e



### Maakunnallisesti merkittävä kulttuuriympäristö, lehtijako

 Maakunnallisesti merkittävä kulttuuriympäristö

 Alueen raja, jonka kohteet on esitetty liitekartoilla 29-32


 Suurennot alueista kartoilla 28b-28e

### SATAKUNNAN MAAKUNTAKAAVA

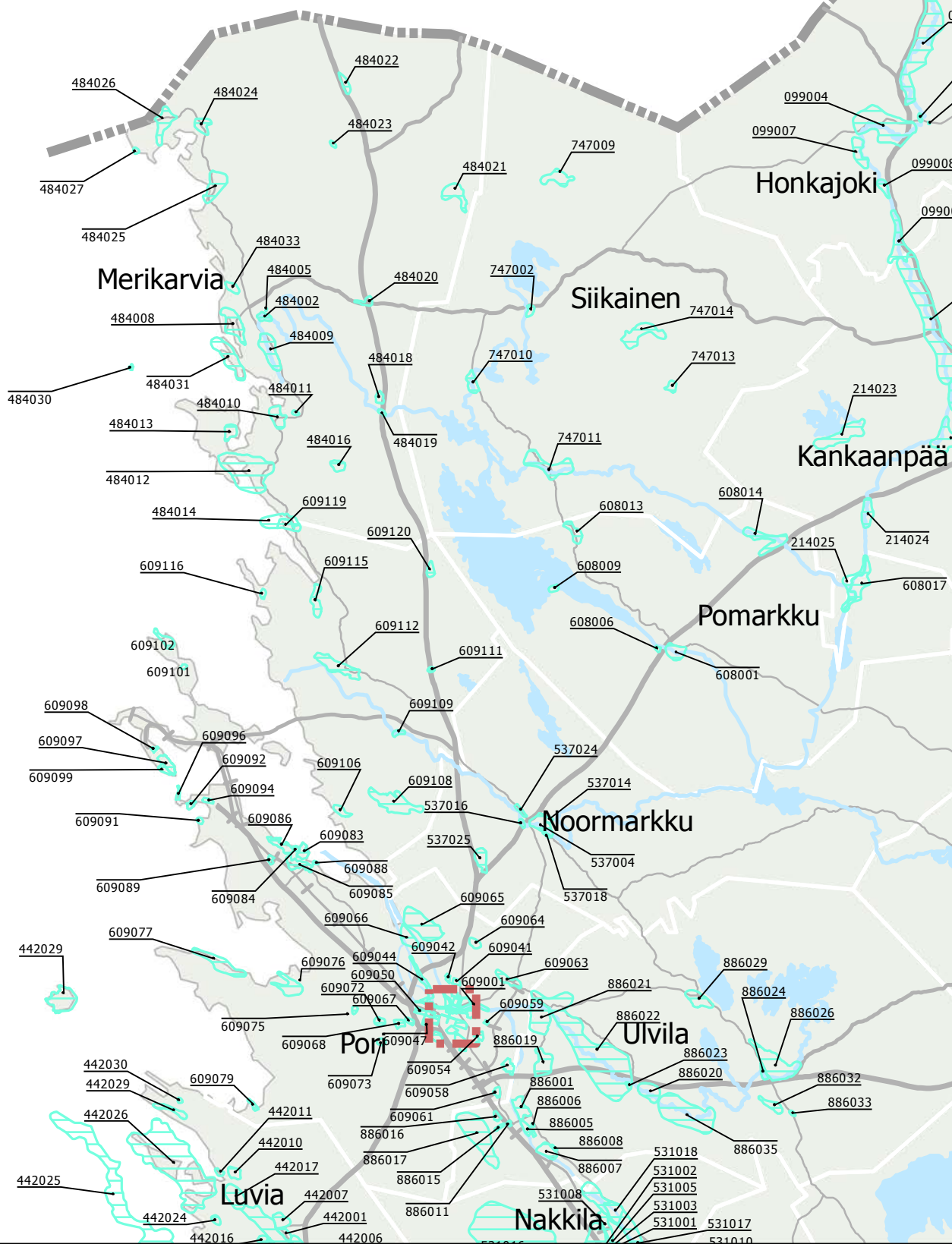
#### Kulttuuriperinnön vaaliminen

30.11.2009


SATAKUNTALIITTO


 km  
0 5 10 20





**Maakunnallisesti merkittävä kulttuuriympäristö**

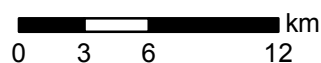
 Maakunnallisesti merkittävä kulttuuriympäristö

 Alueen raja, jonka kohteet on esitetty liitekartoilla 29-32

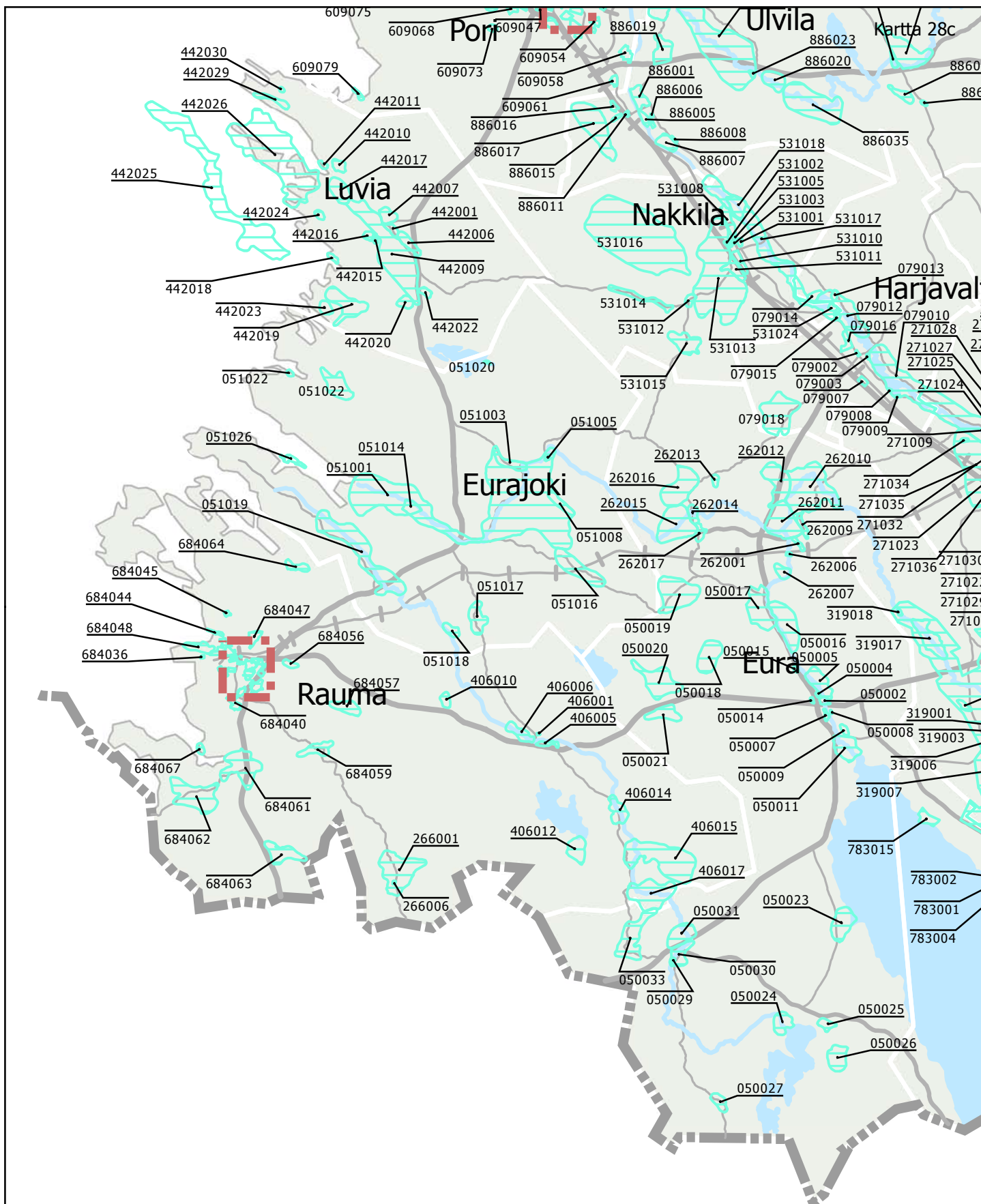
**SATAKUNNAN MAAKUNTAKAAVA  
Kulttuuriperinnön vaaliminen**

30.11.2009


SATAKUNTALIITTO








### Maakunnallisesti merkittävä kulttuuriympäristö


 Maakunnallisesti merkittävä kulttuuriympäristö

 Alueen raja, jonka kohteet on esitetty liitekartoilla 29-32

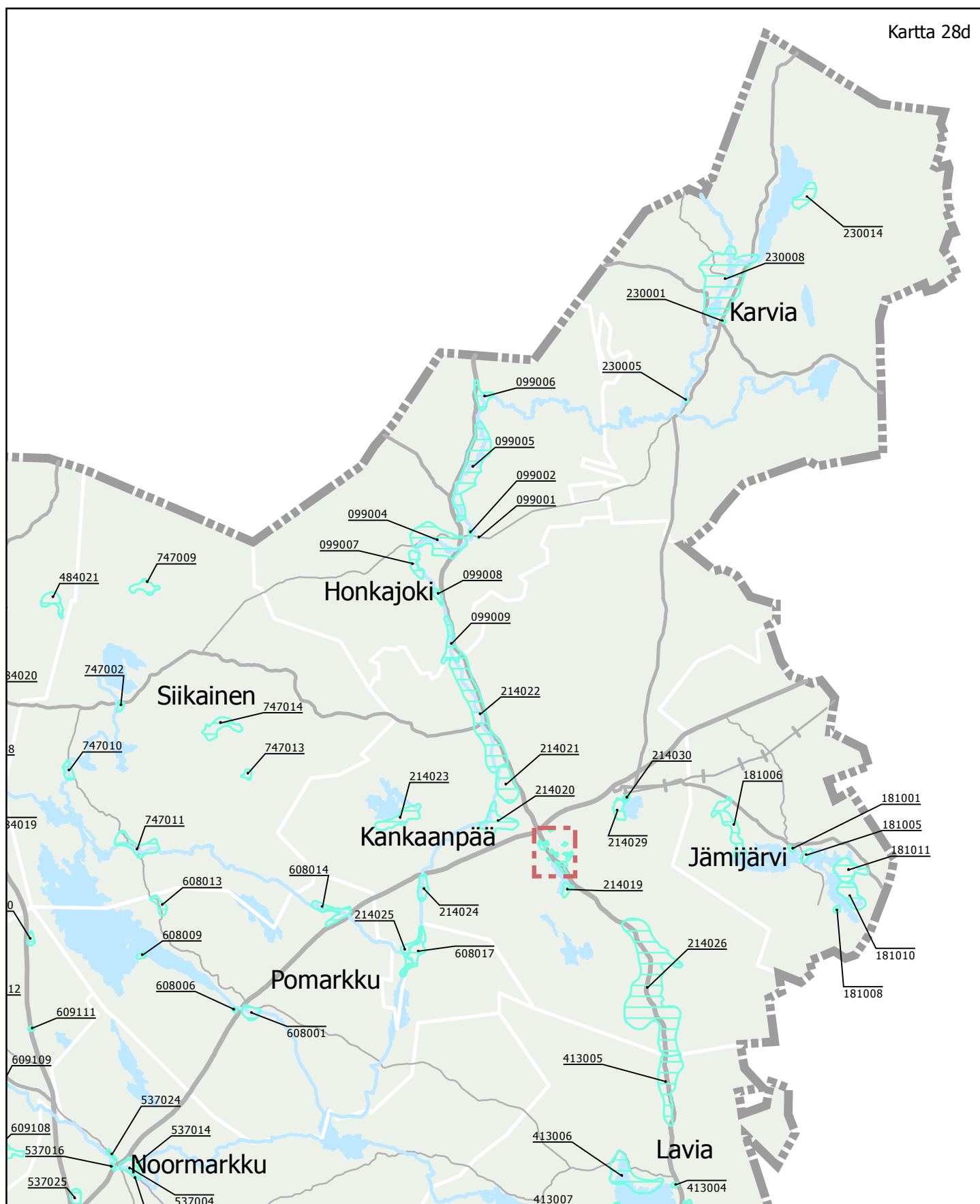
### SATAKUNNAN MAAKUNTAKAAVA Kulttuuriperinnön vaaliminen

30.11.2009


SATAKUNTALIITTO


 km  
0 2 4 8





### Maakunnallisesti merkittävä kulttuuriympäristö

 Maakunnallisesti merkittävä kulttuuriympäristö

 Alueen raja, jonka kohteet on esitetty liitekartoilla 29-32

### SATAKUNNAN MAAKUNTAKAAVA

#### Kulttuuriperinnön vaaliminen

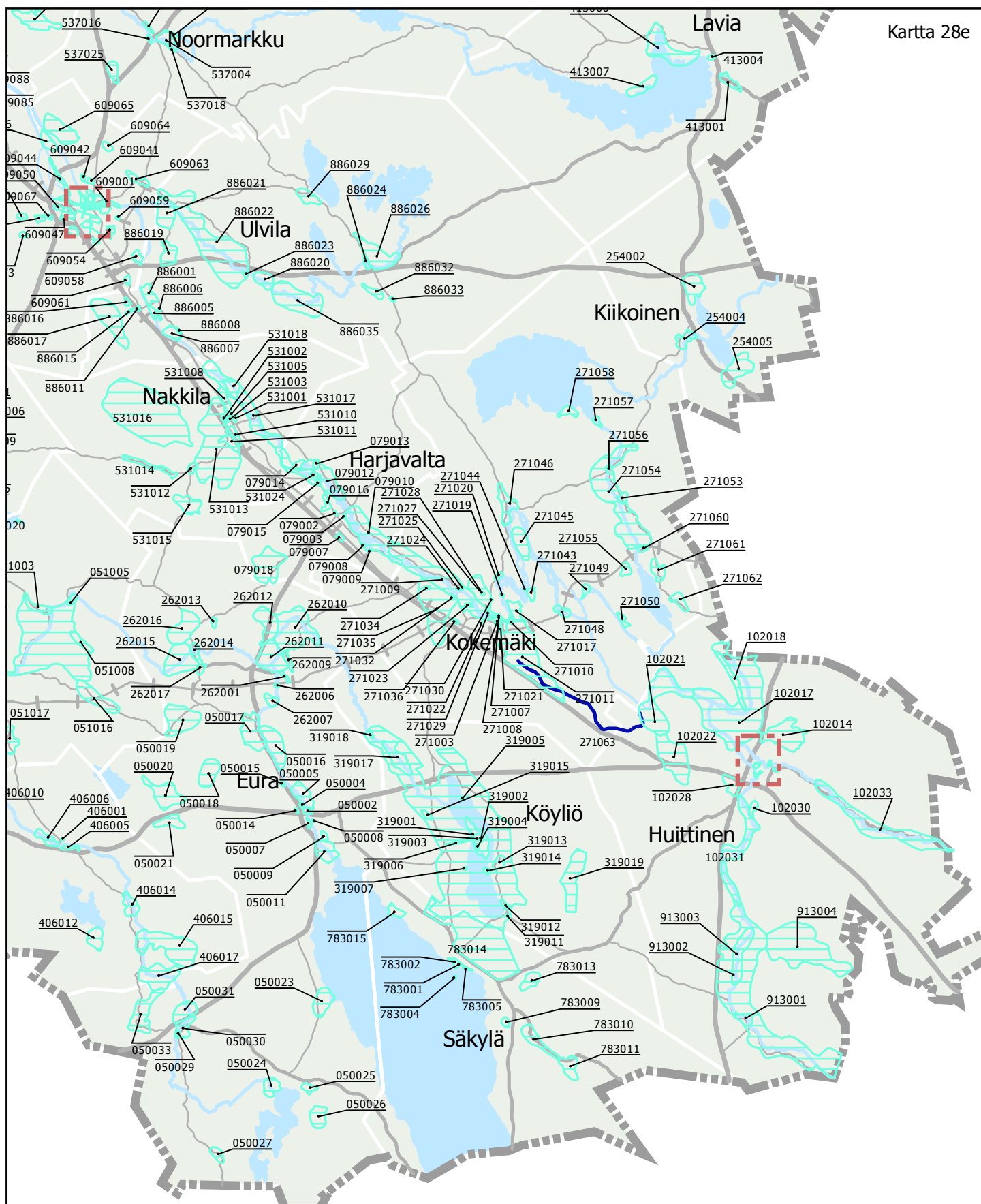
30.11.2009

SATAKUNTALIITTO




0 5 10 km







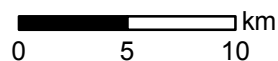
**Maakunnallisesti merkittävä kulttuuriympäristö, historiallisesti arvokas kanava-uoima**

-  Maakunnallisesti merkittävä kulttuuriympäristö
-  Historiallisesti arvokas kanava-uoima
-  Alueen raja, jonka kohteet on esitetty liitekartoilla 29-32

**SATAKUNNAN MAAKUNTAKAAVA  
Kulttuuriperinnön vaaliminen**

30.11.2009

SATAKUNTALIITTO



## KULTTUURIPERINNÖN VAALIMINEN

Taulukko 29  
1(2)

### HUITTISTEN KESKUSTA-ALUE

KOHTEN NRO KARTALLA 29	ALUEEN NIMI
kh1-15	Kokemäenjoen ja Loimijoen Kulttuurimaisema
kh-15	Ytti, Nanhia
kh2-10	Kivirannan kartano ja kulttuurimaisema
kh2-14	Nanhian kulttuurimaisema
kh2-15	Kokemäenjoen ja Loimijoen kulttuurimaisema
kh2-17	Kokemäenjoen kulttuurimaisema
kh2-2	Kirkon ympäristö
kh2-3	Lauttakylän sillan tienoo
kh2-6	Vanhainkoti ja terveystakeskus
vma-31	Kokemäenjokilaakso

### KANKAANPÄÄN KESKUSTA-ALUE

KOHTEN NRO KARTALLA 30	ALUEEN NIMI
kh1-20	Kankaanpään kirkko ja Alakylän kulttuurimaisema
kh-1	Kankaanpään kirkko
kh-4	Lääkärintalo
kh-5	Musiikkiopisto
kh-8	Seurakuntakeskus
kh-9	Kankaanpään kaupungintalo, Hallituskatu 1
kh-10	Liikuntakeskus
kh-17	Kappalaisen pappila
kh-18	Kansanopisto
kh2-11	Reima Oy
kh2-12	Rautatieaseman alue
kh2-13	Mettälänkankaan asuntoalue
kh2-14	Justeerin asuntoalue
kh2-15	Myllymäen omakotialue
kh2-16	Tupavainion asuntoalue
kh2-2	Alakylä ja Ruokojärven kulttuurimaisema
kh2-3	Hautausmaa
kh2-6	Rauhankadun omakotialue
kh2-7	Kankaanpään tori ja Keskuskadun liikerakennukset

### PORIN KESKUSTA-ALUE

KOHTEN NRO KARTALLA 31	ALUEEN NIMI
kh1-62	Kokemäenjoen kulttuurimaisema
kh1-63	Kivi-pori
kh-4	Porin raatihuone
kh-5	Pakkahuone, Eteläranta
kh-6	Rantamakasiini
kh-7	Kaupungintalo, Hallituskatu 12 - Raatihuoneenkatu 6
kh-8	Heinen kaupunkitalo, Hallituskatu 9 - Teatterikatu 3
kh-9	Klubitalo, Eteläranta 10
kh-10	Porin teatteri, Hallituskatu 14 - Teatterikatu 5
kh-11	Hotelli Otava, Valtakatu 15
kh-12	Vanha sähkölaitos, Hallituskatu 20
kh-13	Porin tori
kh-14	Pohjoispuisto 6 - Gallen-Kallelankatu 10
kh-15	VPK:n talo, Itäpuisto 13 - Pohjoispuisto 8
kh-17	Porin suomalainen tyttökoulu, Annankatu 17
kh-18	Porin vanha rautatieasema
kh-19	Porin rautatieasema
kh-20	Porin kauppaoppilaitos
kh-21	Viisikanta, Luvian puistokatu 3
kh-22	Cygnaeuksen koulu
kh-23	Karhulinna, Tasavallankatu 2
kh-24	Riihikedon koulu, entinen Porin yhteislyseo
kh-25	Antinlinna, Antinkatu 26
kh-26	Rautatien puistokatu 3
kh-27	Teljän ammattikoulu, Rautatienpuistokatu 5
kh-29	Porin linja-autoasema
kh-31	Kruununmakasiini, Aittaluoto
kh-34	Porin silta
kh-36	Kaksi Puuvillatehtaan asuintaloo, Luotsimäenpuistokatu 5
kh-37	Impilinna ja Satulinna
kh2-1	Kokemäenjoen kulttuurimaisema
kh2-2	Kivi-Pori

## KULTTUURIPERINNÖN VAALIMINEN

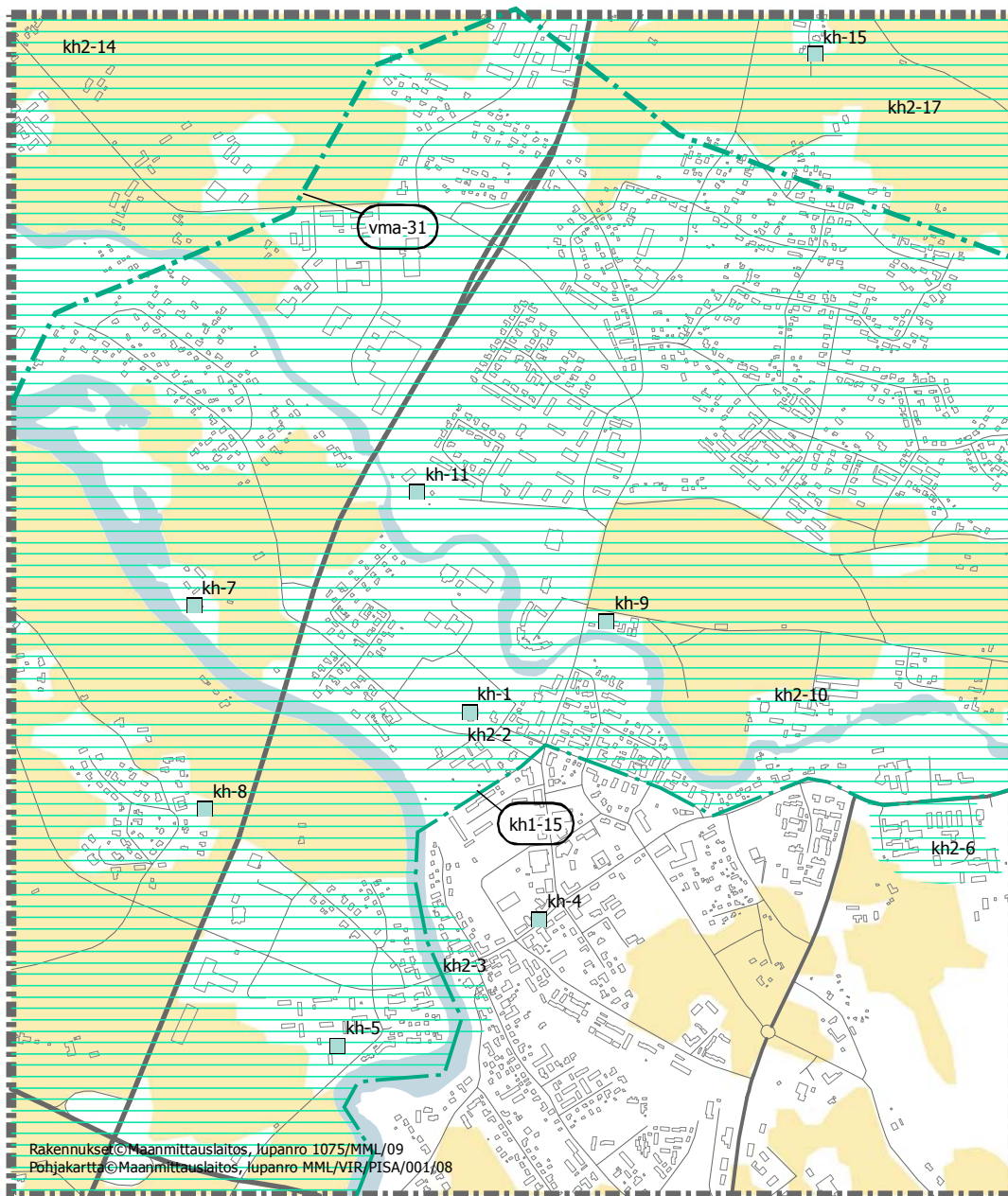
Taulukko 29  
2(2)

KOHTEN NRO KARTALLA 29	ALUEEN NIMI
kh2-3	Keski-Porin kirkko
kh2-16	Porin ruutuasemakaavan puistoakselit
kh2-28	Riihikedon aravatalot
kh2-30	V kaupunginosa
kh2-32	Aittaluodon tehtaas
kh2-33	Aittaluodon kerrostaloalue
kh2-35	Porin Puuvillan teollisuusalue
kh2-38	Uikunkujan asuntoalue
kh2-39	Korttelit Puuvillatehtaan vieressä
kh2-40	Porin Konepaja
kh2-43	Kirjurinluoto
kh2-46	Päämäinen
kh2-48	Vanha hautausmaa ja vesitorni
kh2-49	Kaupunginsairaala
kh2-51	Tiilimäen asuntoalueet ja laitokset
kh2-53	Uudenkoiviston esikaupunkiasutus
kp	Porin kansallinen kaupunkipuisto

### RAUMAN KESKUSTA-ALUE

KOHTEN NRO KARTALLA 32	ALUEEN NIMI
kh1-77	Seminaarialue
kh1-78	Rauman rautatieasema
kh2-1	Vanha Rauma
kh2-14	Tarvonsaari
kh2-15	Kaupungintalo (ent. WPK:n talo)
kh2-16	Seminaarialue
kh2-17	Rautatien asemarakennukset ja makasiinit
kh2-18	Ilvaninkadun ja Satamakadun välinen alue
kh2-23	Tehtaankatu
kh2-31	Kuumesairaala ja aluesairaalan alue
kh2-32	Onnelan alue
kh2-33	Männistö
kh2-35	Nummi
kh2-37	Rauma-Repolan ent. asuntoalueet
kh2-37	Rauma-Repolan ent. asuntoalueet
kh2-38	III kaupunginosa, Urheilu-, Saaristo-, Rauhan- ja Rautati
kh2-39	Lönströmin asuntoalueet
kh2-40	Omakotialueet
kh2-40	Omakotialueet
kh2-40	Omakotialueet
kh2-41	Hirsikadun rivitaloalue
kh2-42	Sinisaaren asuntoalue
kh2-43	Kukonkarin alue
kh2-47	Kinno ja Pikku-Kinno
kh-2	Pyhän Ristin kirkko
kh-3	Pyhän Kolminaisuuden kirkon rauniot ja kirkkomaa
kh-4	Vanha Raatihuone, Kauppakatu 13
kh-5	Pinnala, Kuninkaankatu 37
kh-6	Kirsti, Pohjankatu 3
kh-7	Marela, Kauppakatu 24
kh-8	Naol, Pappilankatu 35
kh-9	Triviaalikoulu (nyk. kansalaisopisto), Vähäkoulukatu 8
kh-10	Wännin päiväkot, Nortamonkatu 8
kh-11	Kirkkosilta, Isopoikkikadun silta ja Kivisilta
kh-12	Vanha rukoushuone (nyk. kulttuuritalo Poselli), Posellinkatu 1
kh-13	Seurahuone, Savilankatu 1
kh-19	Vanha merikoulu (nyk. merimuseo), Kalliokatu 34
kh-20	Entinen Satakunnan Kenkätehdas, Tehtaankatu 16
kh-21	Entinen Sofronoffin huvila, nyk. Lönströmin taidemuseo, Valtakatu 7
kh-22	Ent. Osuuskaupan leipomo, Valtakatu 17
kh-24	Kordelinin kappeli
kh-25	Ent. elokuvateatterirakennus, Kiviniemenkatu 2
kh-26	Karinkoulu, Savilankatu 5
kh-27	Raumanlinna, Valtakatu 5
kh-28	Ent. SOK:n talo (nyk. Valtakulma), Valtakatu 10
kh-29	Rannanlinna, Satamakatu 3
kh-30	Nummen päiväkot, Meijerikatu 6
kh-314	Omakotialueet
sv3	Vanhan Rauman suojavyöhyke
un	Vanha Rauma

Huittinen 1:20 000



### Huittisten keskusta-alue

- - - Valtakunnallisesti arvokas maisema-alue (vma)
- · - Valtakunnallisesti merkittävä rakennettu kulttuuriympäristö (kh1)
- Kulttuuriympäristön tai maiseman vaalimisen kannalta tärkeä alue (kh1, kh2)
- Merkittävät rakennetun ympäristön kohde (kh, kh1)

Kohde- ja aluenumerot viittaavat taulukkoon 29

### SATAKUNNAN MAAKUNTAKAAVA

#### Kulttuuriperinnön vaaliminen

30.11.2009

SATAKUNTALIITTO




0 0,25 0,5 km



Kankaanpää 1:20 000



### Kankaanpään keskusta-alue

-  Valtakunnallisesti merkittävä rakennettu kulttuuriympäristö (kh1)
-  Kulttuuriympäristön tai maiseman vaalimisen kannalta tärkeä alue (kh1, kh2)
-  Merkittävä rakennetun ympäristön kohde (kh, kh1)

Kohde- ja aluenumerot viittaavat taulukkoon 29

### SATAKUNNAN MAAKUNTAKAAVA Kulttuuriperinnön vaaliminen

30.11.2009

SATAKUNTALIITTO

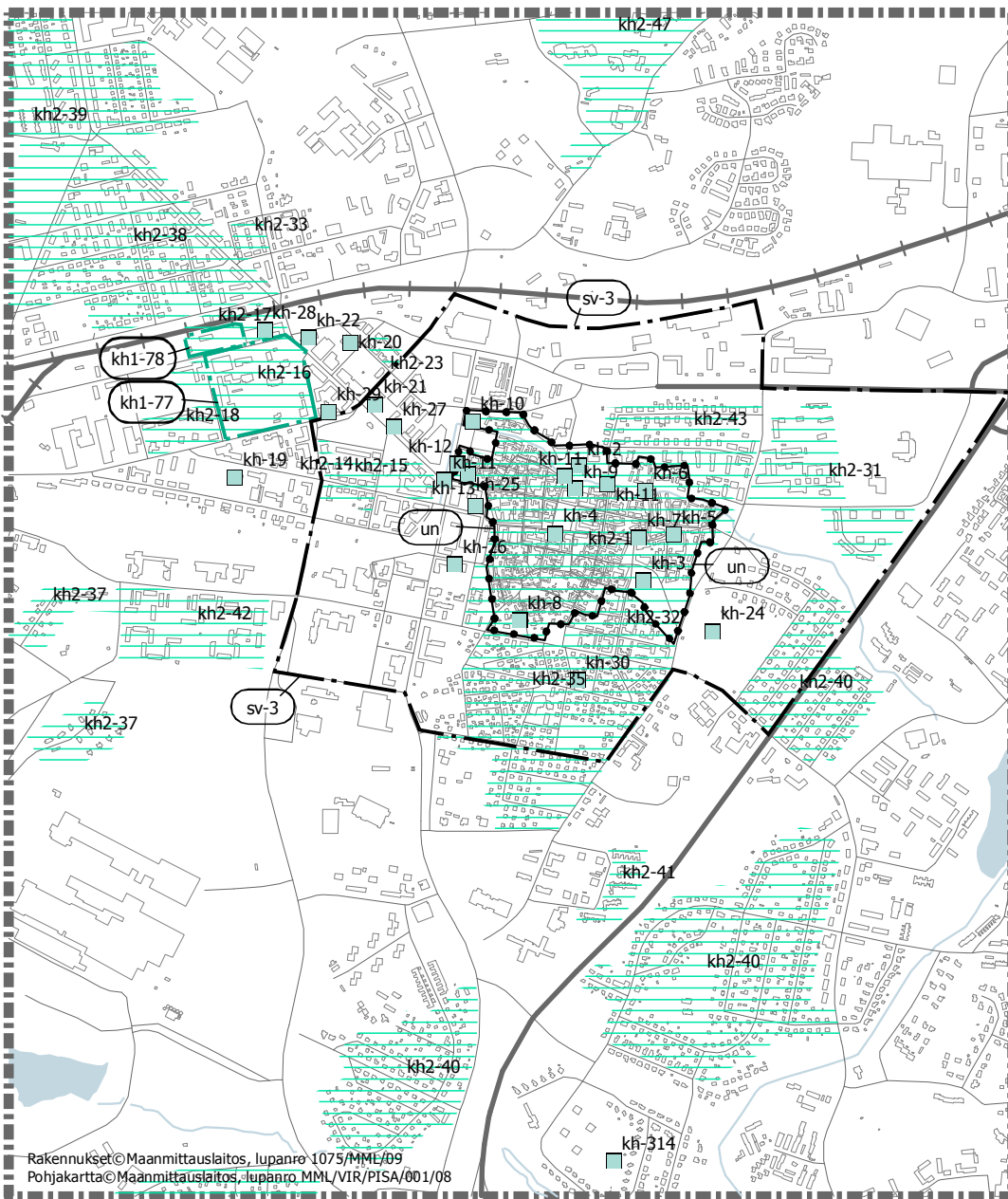
0 0,25 0,5 km












Rauma 1:20 000



Rakennukset © Maanmittauslaitos, lupanro 1075/MML/09  
 Pohjakartta © Maanmittauslaitos, lupanro MML/VIR/PISA/001/08

**Rauman keskusta-alue**

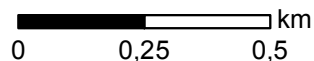
-  Valtakunnallisesti merkittävä rakennettu kulttuuriympäristö (kh1)
-  UNESCO:n maailmanperintökohde (un)
-  Vanhan Rauman suojavyöhyke (sv3)
-  Kulttuuriympäristön tai maiseman vaalimisen kannalta tärkeä alue (kh1, kh2)
-  Merkittävä rakennetun ympäristön kohde (kh, kh1)

Kohde- ja aluenumerot viittaavat taulukkoon 29

**SATAKUNNAN MAAKUNTAKAAVA  
 Kulttuuriperinnön vaaliminen**

30.11.2009

SATAKUNTALIITTO



## KULTTUURIPERINNÖN VAALIMINEN

Taulukko 33

1(12)

MUINAISMUISTO (sm)

Nro	KUNTA	KOHDENIMI	MJTYYPPI	MJALATYYPPI	AJOITUS	RAUHOITUSL
1	Eura	Ahlströmin metsälohko	kivirakenteet	roykkiöt	pronssikautinen	2
2	Eura	Ahlströmin metsäpalsta I	kivirakenteet	roykkiöt	ajoittamaton	2
3	Eura	Ahlströmin metsäpalsta II	kivirakenteet	roykkiöt	rautakautinen	1
4	Eura	Alho	asuipaikat		kivikautinen	2
5	Eura	Eläinlääkärin tontti	hautapaikat	ruumiskalmistot	rautakautinen	2
6	Eura	Hapensuo	asuipaikat		kivikautinen	2
7	Eura	Harola	kivirakenteet	roykkiöt	rautakautinen	1
8	Eura	Heinranta	asuipaikat		kivikautinen	2
9	Eura	Hongistonmäki	kivirakenteet	roykkiöt	ajoittamaton	2
10	Eura	Hämeenlinna	puolustusvarustukset	muinaislinnat	ajoittamaton	2
11	Eura	Isoluoto	kivirakenteet	roykkiöt	ajoittamaton	2
12	Eura	Juholan metsäpalsta	hautapaikat	hautaroykkiöt	pronssikautinen	1
13	Eura	Kahala	hautapaikat	hautaroykkiöt	pronssikautinen	1
14	Eura	Kananelho	kivirakenteet	roykkiöt	rautakautinen	1
15	Eura	Kauttuan vanhan kylän paikka	asuipaikat	kyläpaikat	historiallinen	2
16	Eura	Keittiömäki	muinaisjäännösryhmät		moniperiodinen	2
17	Eura	Kinkassuo	asuipaikat		kivikautinen	2
18	Eura	Kolkankallio	kivirakenteet	roykkiöt	pronssikautinen	1
19	Eura	Kolmhaara	muinaisjäännösryhmät		moniperiodinen	1
20	Eura	Konnalaminkalliot	kivirakenteet		ajoittamaton	2
21	Eura	Koskenkylä	kivirakenteet	roykkiöt	ajoittamaton	2
22	Eura	Kotämäki	asuipaikat		kivikautinen	2
23	Eura	Kuivaranta 2	asuipaikat		kivikautinen	2
24	Eura	Kukonmäki	hautapaikat	polttokenttäkalmistot	rautakautinen	2
25	Eura	Kulmala	asuipaikat		kivikautinen	2
26	Eura	Kärjäjäkäki-Osmanmäki	muinaisjäännösryhmät		rautakautinen	1
27	Eura	Käärilahti	asuipaikat		kivikautinen	2
28	Eura	Lahnasaarentie	asuipaikat		kivikautinen	2
29	Eura	Lammela	asuipaikat		kivikautinen	2
30	Eura	Lammila	asuipaikat		kivikautinen	2
31	Eura	Linnavuori	puolustusvarustukset	muinaislinnat	rautakautinen	1
32	Eura	Lohiluoma	kivirakenteet	roykkiöt	ajoittamaton	2
33	Eura	Luistari	muinaisjäännösryhmät		pronssi- ja/tai rautakautinen	1
34	Eura	Makasiinimäki-Pajamäki	kivirakenteet	roykkiöt	ajoittamaton	2
35	Eura	Mannila	kivirakenteet	roykkiöt	ajoittamaton	2
36	Eura	Mikkolanmäki	hautapaikat		rautakautinen	2
37	Eura	Mikkolanmäki 2	asuipaikat		kivikautinen	2
38	Eura	Mustametsä	kivirakenteet	roykkiöt	ajoittamaton	2
39	Eura	Nummi	asuipaikat		kivikautinen	2
40	Eura	Nurmi	kivirakenteet	roykkiöt	rautakautinen	1
41	Eura	Pappilanmäki	hautapaikat	ruumiskalmistot	rautakautinen	1
42	Eura	Pitkäjärvi	kivirakenteet	roykkiöt	ajoittamaton	2
43	Eura	Puolvalinkivi	kivirakenteet	rajamerkit	historiallinen	2
44	Eura	Riihimäki	hautapaikat	hautaroykkiöt	pronssikautinen	1
45	Eura	Rivanmaa	työ- ja valmistuspaikat		kivikautinen	2
46	Eura	Salasuo	kivirakenteet	roykkiöt	ajoittamaton	2
47	Eura	Salola	asuipaikat		kivikautinen	2
48	Eura	Sorronpelto	asuipaikat		kivikautinen	2
49	Eura	Turajärven metsälohko	kivirakenteet	roykkiöt	ajoittamaton	2
50	Eura	Vaheennummi	asuipaikat		kivikautinen	2
51	Eura	Vahe-Peltomaa	asuipaikat		kivikautinen	2
52	Eura	Vainio-Mikkola	asuipaikat		kivikautinen	2
53	Eura	Vainionmäki	hautapaikat	ruumiskalmistot	rautakautinen	2
54	Eura	Vanha kansakoulu (Kaunismäki)	muinaisjäännösryhmät		rautakautinen	2
55	Eura	Vohlostenniemi	asuipaikat		kivikautinen	2
56	Eura	Vohlostenpellon pää	kivirakenteet	roykkiöt	rautakautinen	1
57	Eura	Vuorenmaa	asuipaikat		kivikautinen	2
58	Eura	Vähäsuonmäki	hautapaikat		rautakautinen	2
59	Eura	Vähä-Vahe	hautapaikat	ruumiskalmistot	rautakautinen	2
60	Eura	Vähä-Vaheen metsä	kivirakenteet	roykkiöt	pronssikautinen	2
61	Eura	Yhteislaidun	kivirakenteet	roykkiöt	ajoittamaton	2
62	Eura	Yli-Nuoranne	hautapaikat	ruumiskalmistot	rautakautinen	2
242	Eura (Kiukainen)	Einola	hautapaikat	hautaroykkiöt	pronssikautinen	1
243	Eura (Kiukainen)	Einolan metsä	hautapaikat	hautaroykkiöt	pronssikautinen	1
244	Eura (Kiukainen)	Hautausmaa	hautapaikat	hautaroykkiöt	pronssikautinen	2
245	Eura (Kiukainen)	Heikkilä	hautapaikat	hautaroykkiöt	pronssikautinen	1
246	Eura (Kiukainen)	Heinäsuu	kivirakenteet	roykkiöt	pronssikautinen	2
247	Eura (Kiukainen)	Juhola	hautapaikat	hautaroykkiöt	pronssikautinen	1
248	Eura (Kiukainen)	Kaalperko	hautapaikat	hautaroykkiöt	pronssikautinen	1
249	Eura (Kiukainen)	Kallionkulma	hautapaikat	hautaroykkiöt	pronssikautinen	2
250	Eura (Kiukainen)	Koivistonpelto, Kataja	kivirakenteet	roykkiöt	pronssikautinen	1
251	Eura (Kiukainen)	Korpinkallio	kivirakenteet	roykkiöt	pronssikautinen	1
252	Eura (Kiukainen)	Korpinkallio	kivirakenteet	roykkiöt	pronssikautinen	1
253	Eura (Kiukainen)	Kukonsuo	hautapaikat	hautaroykkiöt	pronssikautinen	1
254	Eura (Kiukainen)	Kuninkaanhauta	hautapaikat	hautaroykkiöt	pronssikautinen	1
255	Eura (Kiukainen)	Lammashaka	kivirakenteet	roykkiöt	pronssikautinen	1
256	Eura (Kiukainen)	Loukomäki	hautapaikat	hautaroykkiöt	pronssikautinen	1
257	Eura (Kiukainen)	Mateluksenkallio	kivirakenteet	roykkiöt	ajoittamaton	2
258	Eura (Kiukainen)	Metsä-Juusela	hautapaikat	hautaroykkiöt	pronssikautinen	2
259	Eura (Kiukainen)	Metsä-Konstari I	hautapaikat	hautaroykkiöt	pronssikautinen	1
260	Eura (Kiukainen)	Metsä-Konstari II	kivirakenteet	roykkiöt	pronssikautinen	2
261	Eura (Kiukainen)	Mikola	hautapaikat	hautaroykkiöt	pronssikautinen	1
262	Eura (Kiukainen)	Mäentaustan vainio	hautapaikat	hautaroykkiöt	pronssikautinen	1
263	Eura (Kiukainen)	Panelia	hautapaikat	hautaroykkiöt	pronssikautinen	1
264	Eura (Kiukainen)	Peltovaara	kivirakenteet	roykkiöt	pronssikautinen	1
265	Eura (Kiukainen)	Peltovaara	hautapaikat	hautaroykkiöt	pronssikautinen	1



## KULTTUURIPERINNÖN VAALIMINEN

Taulukko 33

2(12)

MUINAISMUISTO (sm)

Nro	KUNTA	KOHDENIMI	MJTYYPPI	MJALATYYPPI	AJOITUS	RAUHOITUSL
266	Eura (Kiukainen)	Pienisuo	hautapaikat	hautaröykkiöt	pronssikautinen	1
267	Eura (Kiukainen)	Raakunjärvi	hautapaikat	hautaröykkiöt	pronssikautinen	1
268	Eura (Kiukainen)	Ruohomäki	hautapaikat	hautaröykkiöt	pronssikautinen	1
269	Eura (Kiukainen)	Röyskän kalliot	kivirakenteet	ryykkiöt	pronssikautinen	1
270	Eura (Kiukainen)	Saarenmaa (Heiska)	hautapaikat	hautaröykkiöt	pronssikautinen	1
271	Eura (Kiukainen)	Saarenmaa (Pajula)	kivirakenteet	ryykkiöt	pronssikautinen	1
272	Eura (Kiukainen)	Saarenmaa (Raitala)	kivirakenteet	ryykkiöt	pronssikautinen	1
273	Eura (Kiukainen)	Saarenmaa (Suojamaa)	hautapaikat	hautaröykkiöt	pronssikautinen	1
274	Eura (Kiukainen)	Saarenmaa (Tammela)	kivirakenteet	ryykkiöt	pronssikautinen	1
275	Eura (Kiukainen)	Saarenmaa (Uusitalo)	kivirakenteet	ryykkiöt	pronssikautinen	1
276	Eura (Kiukainen)	Saine	asuinpaikat		kivikautinen	2
277	Eura (Kiukainen)	Simula	hautapaikat	hautaröykkiöt	pronssikautinen	1
278	Eura (Kiukainen)	Simulan metsä	hautapaikat	hautaröykkiöt	pronssikautinen	1
279	Eura (Kiukainen)	Solbringen	hautapaikat	hautaröykkiöt	pronssikautinen	2
280	Eura (Kiukainen)	Suoja	hautapaikat	hautaröykkiöt	pronssikautinen	1
281	Eura (Kiukainen)	Toukola (Sepänmäki)	kivirakenteet	ryykkiöt	pronssikautinen	1
282	Eura (Kiukainen)	Tupen umpaidan mäki	hautapaikat	hautaröykkiöt	pronssikautinen	1
283	Eura (Kiukainen)	Tyrisevä	kivirakenteet	ryykkiöt	pronssikautinen	1
284	Eura (Kiukainen)	Tyrisevänmäki	hautapaikat	hautaröykkiöt	pronssikautinen	2
285	Eura (Kiukainen)	Uotinmäki (Juhola)	hautapaikat	hautaröykkiöt	pronssikautinen	1
286	Eura (Kiukainen)	Vanhakuturin pelto	asuinpaikat		kivikautinen	2
287	Eura (Kiukainen)	Vehnämylly-yhtiön maa	hautapaikat	hautaröykkiöt	pronssikautinen	1
288	Eura (Kiukainen)	Vuoussein pelto	asuinpaikat		kivikautinen	2
289	Eura (Kiukainen)	Vähä-Jaakkola II	hautapaikat	hautaröykkiöt	pronssikautinen	1
290	Eura (Kiukainen)	Vähä-jaakkola III	hautapaikat	hautaröykkiöt	pronssikautinen	2
291	Eura (Kiukainen)	Vähä-jaakkola I	kivirakenteet	ryykkiöt	pronssikautinen	1
63	Eurajoki	Etukämpä	asuinpaikat		kivikautinen	2
64	Eurajoki	Haapastentie	hautapaikat	hautaröykkiöt	varhaismetallikautinen	2
65	Eurajoki	Hamppujärvi S ja E	hautapaikat	hautaröykkiöt	pronssikautinen	1
66	Eurajoki	Heikkilä	hautapaikat	hautaröykkiöt	pronssikautinen	1
67	Eurajoki	Hiidenmäki (Hiirenmäki)	hautapaikat	hautaröykkiöt	pronssikautinen	2
68	Eurajoki	Hiittenvareen kallio	hautapaikat	hautaröykkiöt	pronssikautinen	1
69	Eurajoki	Hyypänvuori	hautapaikat	hautaröykkiöt	pronssikautinen	1
70	Eurajoki	Ilveskallio	kivirakenteet	ryykkiöt	pronssikautinen	2
71	Eurajoki	Irjanteen hautausmaa	asuinpaikat		kivikautinen	2
72	Eurajoki	Isovuori eli Siirinkallio	hautapaikat	hautaröykkiöt	pronssikautinen	1
73	Eurajoki	Jokinen ja Junnila S	hautapaikat	hautaröykkiöt	pronssikautinen	1
74	Eurajoki	Junnila W	hautapaikat	hautaröykkiöt	pronssikautinen	1
75	Eurajoki	Kahala	hautapaikat	hautaröykkiöt	pronssikautinen	2
76	Eurajoki	Kahmo	hautapaikat	hautaröykkiöt	pronssikautinen	1
77	Eurajoki	Kankaanranta	asuinpaikat		kivikautinen	2
78	Eurajoki	Kaukomäki Isovuori	kivirakenteet	rajamerkit	historiallinen	2
79	Eurajoki	Kiinkallio S ja N	hautapaikat	hautaröykkiöt	pronssikautinen	1
80	Eurajoki	Kotovainionmäki (Hulola)	hautapaikat	hautaröykkiöt	pronssikautinen	1
81	Eurajoki	Kuivalahti Pujonkulma	puolustusvarustukset	taistelukaivannot	historiallinen	2
82	Eurajoki	Laitrenvuori (Heikku)	hautapaikat	hautaröykkiöt	pronssikautinen	2
83	Eurajoki	Liiimaan linna	puolustusvarustukset	linnat	keskiaikainen	1
84	Eurajoki	Luittilanjärvi NE	kivirakenteet	ryykkiöt	pronssikautinen	1
85	Eurajoki	Luittilanjärvi S ja E	hautapaikat	hautaröykkiöt	pronssikautinen	1
86	Eurajoki	Luontilahteenkallio (Hiittenvareenkallio)	hautapaikat	hautaröykkiöt	pronssikautinen	1
87	Eurajoki	Lutanjärvi	hautapaikat	hautaröykkiöt	pronssikautinen	1
88	Eurajoki	Lähtenmäki	hautapaikat	hautaröykkiöt	pronssikautinen	1
89	Eurajoki	Merikanto	hautapaikat	hautaröykkiöt	pronssikautinen	1
90	Eurajoki	Metsä-Tokila	hautapaikat	hautaröykkiöt	pronssikautinen	1
91	Eurajoki	Mäyränkallio	hautapaikat	hautaröykkiöt	pronssikautinen	2
92	Eurajoki	Paskajärvi	hautapaikat	hautaröykkiöt	pronssikautinen	1
93	Eurajoki	Pullankallio (Pullanvuori)	hautapaikat	hautaröykkiöt	pronssikautinen	1
94	Eurajoki	Rantalan torppa	hautapaikat	hautaröykkiöt	pronssikautinen	1
95	Eurajoki	Riku	hautapaikat	hautaröykkiöt	pronssikautinen	1
96	Eurajoki	Rinne N	asuinpaikat		kivikautinen	2
97	Eurajoki	Rinne S	asuinpaikat		kivikautinen	2
98	Eurajoki	Riutanahde	hautapaikat	hautaröykkiöt	pronssikautinen	1
99	Eurajoki	Salmi	kivirakenteet	ryykkiöt	pronssikautinen	2
100	Eurajoki	Santala	hautapaikat	hautaröykkiöt	pronssikautinen	1
101	Eurajoki	Sarimäki	hautapaikat	hautaröykkiöt	pronssikautinen	1
102	Eurajoki	Skorpionmaa	kivirakenteet	latomukset	ajoittamaton	2
103	Eurajoki	Tahkoniemi	kivirakenteet	ryykkiöt	ajoittamaton	2
104	Eurajoki	Vuojoen asema	kivirakenteet	ryykkiöt	pronssikautinen	2
105	Harjavalta	Aronnokka	asuinpaikat		kivikautinen	2
106	Harjavalta	Hakala	asuinpaikat		kivikautinen	2
107	Harjavalta	Heinilä E	kivirakenteet	ryykkiöt	pronssikautinen	2
108	Harjavalta	Heinilä W (Taalperi)	kivirakenteet	ryykkiöt	pronssikautinen	1
109	Harjavalta	Hiittenharju (Laurilan hiekkakuoppa)	asuinpaikat		kivikautinen	2
110	Harjavalta	Huhrantie E	kivirakenteet	ryykkiöt	pronssikautinen	1
111	Harjavalta	Huhrantie W	kivirakenteet	ryykkiöt	pronssikautinen	1
112	Harjavalta	Huovintie	kulkuväylät	tienpohjat	rautakautinen ja/tai keskiaikainen	1
113	Harjavalta	Juti E	kivirakenteet	ryykkiöt	pronssikautinen	1
114	Harjavalta	Juti W ja Nokelainen I	kivirakenteet	ryykkiöt	pronssikautinen	1
115	Harjavalta	Jutintie E	kivirakenteet	ryykkiöt	pronssikautinen	2
116	Harjavalta	Jutintie N	kivirakenteet	ryykkiöt	pronssikautinen	1
117	Harjavalta	Jutintie S	kivirakenteet	ryykkiöt	ajoittamaton	2
118	Harjavalta	Kaasanmäki N ja Kaasanmäki	muinaijsäännöryhmät		kivi- ja/tai pronssikautinen	1
119	Harjavalta	Kaasanmäki S	kivirakenteet	ryykkiöt	pronssikautinen	1
120	Harjavalta	Katinhätä	kivirakenteet	ryykkiöt	pronssikautinen	2
121	Harjavalta	Kaunismäki A ja B	muinaijsäännöryhmät		kivi- ja/tai pronssikautinen	1
122	Harjavalta	Kivitie	kivirakenteet	ryykkiöt	pronssikautinen	1

## KULTTUURIPERINNÖN VAALIMINEN

Taulukko 33

3(12)

MUINAISUISTO (sm)

Nro	KUNTA	KOHDENIMI	MJTYYPPI	MJALATYYPPI	AJOITUS	RAUHOITUSL
123	Harjavalta	Koivumäki	kivirakenteet	roykkiöt	pronssikautinen	2
124	Harjavalta	Kotamäki	kivirakenteet	roykkiöt	ajoittamaton	1
125	Harjavalta	Koukonmäki	kivirakenteet	roykkiöt	pronssikautinen	2
126	Harjavalta	Kuumoonmäki A ja B	hautapaikat	hautaroykkiöt	pronssikautinen	1
127	Harjavalta	Kuusisto E	asuipaikat		kivikautinen	2
128	Harjavalta	Kuusisto W	asuipaikat		kivikautinen	2
129	Harjavalta	Lyytikänharju	asuipaikat		kivikautinen	2
130	Harjavalta	Matinharju	hautapaikat	hautaroykkiöt	pronssikautinen	1
131	Harjavalta	Nokelainen II	kivirakenteet	roykkiöt	pronssikautinen	2
132	Harjavalta	Peltoniemi	kivirakenteet	roykkiöt	pronssikautinen	1
133	Harjavalta	Pitkäpää	asuipaikat		kivikautinen	2
134	Harjavalta	Rauhala	kivirakenteet	roykkiöt	pronssikautinen	2
135	Harjavalta	Saamanmäki	muinaisjäännosryhmät		kivi- ja/tai pronssikautinen	1
136	Harjavalta	Sievarintie W	kivirakenteet	roykkiöt	pronssikautinen	1
137	Harjavalta	Vainionmäki (Tuurmannin mäki)	asuipaikat		kivikautinen	2
138	Honkajoki	Heikkilä	kivirakenteet	roykkiöt	ajoittamaton	2
139	Honkajoki	Hietala-Hietaranta	asuipaikat		kivikautinen	2
140	Honkajoki	Iso-Rynkälampi	kivirakenteet	roykkiöt	ajoittamaton	2
141	Honkajoki	Jaakkola	kulkuväylät		historiallinen	2
142	Honkajoki	Jylli	asuipaikat		kivikautinen	2
143	Honkajoki	Jyllinkoski	asuipaikat		kivikautinen	2
144	Honkajoki	Kankaanranta 2	kivirakenteet	roykkiöt	ajoittamaton	2
145	Honkajoki	Kankaanranta 3	kivirakenteet	roykkiöt	ajoittamaton	2
146	Honkajoki	Katko	asuipaikat		kivikautinen	2
147	Honkajoki	Keltala	kivirakenteet	roykkiöt	ajoittamaton	2
148	Honkajoki	Kissasaari	kivirakenteet	roykkiöt	ajoittamaton	2
149	Honkajoki	Kivimäki II	kivirakenteet	roykkiöt	ajoittamaton	2
150	Honkajoki	Kivioja	asuipaikat		kivikautinen	2
151	Honkajoki	Koskela	asuipaikat		kivikautinen	2
152	Honkajoki	Kuivakangas	asuipaikat		kivikautinen	2
153	Honkajoki	Lahdenperä	asuipaikat		kivikautinen	2
154	Honkajoki	Mattila	asuipaikat		kivikautinen	2
155	Honkajoki	Myllyluoma	asuipaikat		kivikautinen	1
156	Honkajoki	Mätäskeidas	kivirakenteet	roykkiöt	ajoittamaton	2
157	Honkajoki	Patokoski	asuipaikat		kivikautinen	2
158	Honkajoki	Rinne	asuipaikat		kivikautinen	2
159	Honkajoki	Santti	asuipaikat		kivikautinen	2
160	Honkajoki	Tervatie	kulkuväylät		historiallinen	1
161	Huittinen	Apilisto	asuipaikat		kivikautinen	2
162	Huittinen	Hakuni	asuipaikat		kivikautinen	2
163	Huittinen	Hiidenkallio	kultti- ja tarinapaikat		ajoittamaton	1
164	Huittinen	Hiidentöykkiä	kivirakenteet	roykkiöt	rautakautinen	2
165	Huittinen	Hiukkavainio	hautapaikat	polttokenttäkalmistot	rautakautinen	2
166	Huittinen	Kansanopisto	kivirakenteet	roykkiöt	rautakautinen	2
167	Huittinen	Kappelinmäki	hautapaikat	ruumiskalmistot	rautakautinen	2
168	Huittinen	Kuusimaa	asuipaikat		kivikautinen	2
169	Huittinen	Kärjäjämäki	kivirakenteet	roykkiöt	rautakautinen	2
170	Huittinen	Pajulehto	asuipaikat		kivikautinen	2
171	Huittinen	Palojoki	asuipaikat		kivikautinen	2
172	Huittinen	Pietilä	kivirakenteet	roykkiöt	rautakautinen	2
173	Huittinen	Rantala	asuipaikat		kivikautinen	2
174	Huittinen	Riposu	hautapaikat	ruumiskalmistot	kivikautinen	2
175	Huittinen	Räätikäsuvuori	puolustusvarustukset	muinaislinnat	rautakautinen	1
176	Huittinen	Tirri	asuipaikat		kivikautinen	2
177	Huittinen	Vanhakoski	asuipaikat		kivikautinen	2
178	Huittinen	Viitamäki	asuipaikat		kivikautinen	2
179	Huittinen	Virkonmäki	hautapaikat	polttokenttäkalmistot	rautakautinen	1
180	Huittinen	Vittassaari	kivirakenteet	roykkiöt	rautakautinen	2
181	Huittinen	Yli-Jaakkola	hautapaikat	ruumiskalmistot	rautakautinen	2
1011	Huittinen (Vampula)	Haapasalo	asuipaikat		kivikautinen	2
1012	Huittinen (Vampula)	Hanhi	asuipaikat		kivikautinen	2
1013	Huittinen (Vampula)	Koskela	asuipaikat		kivikautinen	2
1014	Huittinen (Vampula)	Leppälä	asuipaikat		kivikautinen	2
1015	Huittinen (Vampula)	Metsola	asuipaikat		kivikautinen	2
1016	Huittinen (Vampula)	Nära	asuipaikat		kivikautinen	2
1017	Huittinen (Vampula)	Pietilä I	asuipaikat		kivikautinen	2
1018	Huittinen (Vampula)	Pietilä II	asuipaikat		kivikautinen	2
1019	Huittinen (Vampula)	Ruohola	asuipaikat		kivikautinen	2
1020	Huittinen (Vampula)	Tamaren kirkonpaikka	kirkkorakenteet	kirkonpaikat	historiallinen	2
182	Jämijärvi	Haapamäki	asuipaikat		kivikautinen	2
183	Jämijärvi	Holma	asuipaikat		kivikautinen	2
184	Jämijärvi	Järvenpää	asuipaikat		kivikautinen	2
185	Jämijärvi	Kivimäki	asuipaikat		kivikautinen	2
186	Jämijärvi	Kontti	asuipaikat		kivikautinen	2
187	Jämijärvi	Lautaluoma	asuipaikat		kivikautinen	2
188	Jämijärvi	Mielähti	asuipaikat		kivikautinen	2
189	Jämijärvi	Ojala	asuipaikat		kivikautinen	2
190	Jämijärvi	Ollila	asuipaikat		kivikautinen	2
191	Jämijärvi	Peijari	asuipaikat		kivikautinen	2
192	Jämijärvi	Rajahalme	asuipaikat		kivikautinen	2
193	Jämijärvi	Salomäki	asuipaikat		kivikautinen	2
194	Jämijärvi	Sauvaniemi	asuipaikat		kivikautinen	2
195	Jämijärvi	Teivaala	asuipaikat		kivikautinen	2
196	Jämijärvi	Viitahalme	asuipaikat		kivikautinen	2
197	Jämijärvi	Yli-Rämi	asuipaikat		kivikautinen	2
198	Kankaanpää	Hapuala	asuipaikat		kivikautinen	2

## KULTTUURIPERINNÖN VAALIMINEN

Taulukko 33

4(12)

## MUINAISMUISTO (sm)

Nro	KUNTA	KOHDENIMI	MJTYYPPI	MJALATYYPPI	AJOITUS	RAUHOITUSL
199	Kankaanpää	Honkasalo	kivirakenteet	roykkiöt	ajoittamaton	2
200	Kankaanpää	Huhtamaa	asuinpaikat		kivikautinen	2
201	Kankaanpää	Jokihaara	asuinpaikat		kivikautinen	2
202	Kankaanpää	Kaappikallio	asuinpaikat		kivikautinen	2
203	Kankaanpää	Kaappikallionmäki	asuinpaikat		kivikautinen	2
204	Kankaanpää	Kallio	asuinpaikat		kivikautinen	2
205	Kankaanpää	Kotovainio	asuinpaikat		kivikautinen	2
206	Kankaanpää	Kuoppamäki	kivirakenteet	roykkiöt	ajoittamaton	2
207	Kankaanpää	Kuusikoski	asuinpaikat		kivikautinen	2
208	Kankaanpää	Lamminoja	asuinpaikat		kivikautinen	2
209	Kankaanpää	Pajavainio	asuinpaikat		kivikautinen	2
210	Kankaanpää	Paratiisinpelto	asuinpaikat		kivikautinen	2
211	Kankaanpää	Raininko	löytöpaikat		kivikautinen	2
212	Kankaanpää	Rajasalo A ja B	asuinpaikat		kivikautinen	2
213	Kankaanpää	Santahuhta	kivirakenteet	roykkiöt	ajoittamaton	2
214	Kankaanpää	Sikurikoski	asuinpaikat		kivikautinen	2
215	Kankaanpää	Välihuhta	asuinpaikat		kivikautinen	2
216	Karvia	Ala-Koivula	asuinpaikat		kivikautinen	2
217	Karvia	Alatalo	asuinpaikat		kivikautinen	2
218	Karvia	Iso-Koura	asuinpaikat		kivikautinen	2
219	Karvia	Korpinien käämpä	asuinpaikat		kivikautinen	2
220	Karvia	Lammintausta	asuinpaikat		kivikautinen	2
221	Karvia	Mannila	asuinpaikat		kivikautinen	2
222	Karvia	Pantti	asuinpaikat		kivikautinen	2
223	Karvia	Patamakangas	työ- ja valmistuspaikat	pyyntikuopat	ajoittamaton	2
224	Karvia	Rastiasneva	kivirakenteet	roykkiöt	ajoittamaton	2
225	Karvia	Tuulkangas	asuinpaikat		kivikautinen	2
226	Karvia	Vainio	asuinpaikat		kivikautinen	2
227	Karvia	Vähätalo	asuinpaikat		kivikautinen	2
228	Karvia	Yli-Kiikka	asuinpaikat		kivikautinen	2
229	Kiikoinen	Honkanen	asuinpaikat		kivikautinen	2
230	Kiikoinen	Kaunismäki	asuinpaikat		kivikautinen	2
231	Kiikoinen	Kiilin Palsta	kivirakenteet	roykkiöt	ajoittamaton	2
232	Kiikoinen	Koivula	asuinpaikat		kivikautinen	2
233	Kiikoinen	Linkkitorninmäki	kivirakenteet	roykkiöt	eshistoriallinen	2
234	Kiikoinen	Majamaa	asuinpaikat		kivikautinen	2
235	Kiikoinen	Niemelä	asuinpaikat		kivikautinen	2
236	Kiikoinen	Santalahti	asuinpaikat		kivikautinen	2
237	Kiikoinen	Seppälä	kivirakenteet	roykkiöt	ajoittamaton	2
238	Kiikoinen	Silvola	asuinpaikat		kivikautinen	2
239	Kiikoinen	Souko	asuinpaikat		kivikautinen	2
240	Kiikoinen	Uusi-Jaara	asuinpaikat		kivikautinen	2
241	Kiikoinen	Yli-Jaara	asuinpaikat		kivikautinen	2
292	Kokemäki	Aarikka	kivirakenteet	roykkiöt	ajoittamaton	2
293	Kokemäki	Ala-Parman ent.metsäsarka	asuinpaikat		kivikautinen	1
294	Kokemäki	Forsbynmäki eli Hiidenniemi	kivirakenteet	roykkiöt	rautakautinen	2
295	Kokemäki	Heinimaankallio	kivirakenteet	roykkiöt	pronssikautinen	2
296	Kokemäki	Hekuma	kivirakenteet	roykkiöt	ajoittamaton	2
297	Kokemäki	Holma	kivirakenteet	roykkiöt	ajoittamaton	2
298	Kokemäki	Hyyti	kivirakenteet	roykkiöt	ajoittamaton	2
299	Kokemäki	Häyhtiö	asuinpaikat		kivikautinen	2
300	Kokemäki	Häyhtiönmaa	kivirakenteet	roykkiöt	pronssikautinen	1
301	Kokemäki	Isoluoto	puolustusvarustukset	linnat	keskiaikainen	2
302	Kokemäki	Jaakkola	kivirakenteet	roykkiöt	ajoittamaton	2
303	Kokemäki	Järilä	hautapaikat	hautaroykkiöt	pronssikautinen	2
304	Kokemäki	Kalvomäki	hautapaikat	ruumiskalmistot	rautakautinen	2
305	Kokemäki	Ketola	asuinpaikat		kivikautinen	1
306	Kokemäki	Kivisilta	kivirakenteet	roykkiöt	rautakautinen	2
307	Kokemäki	Koomakangas,Vedenottamo	kivirakenteet	roykkiöt	rautakautinen	2
308	Kokemäki	Koskenkylä Isoluoto/Aborg	puolustusvarustukset	linnat	keskiaikainen	1
309	Kokemäki	Koskenkylä Linnaluoto/Kumo	puolustusvarustukset	linnat	keskiaikainen	1
310	Kokemäki	Kraviojankangas (ent.Ylistaro Tolvan maa)	asuinpaikat		kivikautinen	1
311	Kokemäki	Kulmalankallio	kivirakenteet	roykkiöt	rautakautinen	2
312	Kokemäki	Kylä-Vehkan Metsäpalsta (Hiittenkiukaanmäki)	hautapaikat	hautaroykkiöt	pronssikautinen	1
313	Kokemäki	Kärjämäki	muinajäännösryhmät		moniperiodinen	2
314	Kokemäki	Köönikänmäki	muinajäännösryhmät		rautakautinen	1
315	Kokemäki	Laismaankangas (Aarnihaudanmäki)	kivirakenteet	roykkiöt	ajoittamaton	2
316	Kokemäki	Lehtimäki	kultti- ja tarinapaikat	lähteet	ajoittamaton	1
317	Kokemäki	Leikkimäki	muinajäännösryhmät		rautakautinen	1
318	Kokemäki	Leikkimäki (Äimälä)	hautapaikat	polttokenttäkalmistot	rautakautinen	1
319	Kokemäki	Linnaluoto	muinajäännösryhmät		rautakautinen	1
320	Kokemäki	Linnaluoto (Forsby)	puolustusvarustukset	linnat	keskiaikainen	1
321	Kokemäki	Maamieskoulu 1	hautapaikat	ruumiskalmistot	rautakautinen	2
322	Kokemäki	Maamieskoulu 2	kivirakenteet	roykkiöt	rautakautinen	1
323	Kokemäki	Malmi	asuinpaikat		kivikautinen	2
324	Kokemäki	Mäkelä	kivirakenteet	roykkiöt	ajoittamaton	2
325	Kokemäki	Nurmenkalliot	kivirakenteet	roykkiöt	ajoittamaton	1
326	Kokemäki	Ojantee	kivirakenteet	roykkiöt	ajoittamaton	2
327	Kokemäki	Orjapaadenkallio	hautapaikat	hautaroykkiöt	pronssikautinen	1
328	Kokemäki	Pajamäki (Pajasaari)	hautapaikat		rautakautinen	1
329	Kokemäki	Palola	kivirakenteet	roykkiöt	rautakautinen	2
330	Kokemäki	Peltosen perikunnan maa	asuinpaikat		kivikautinen	1
331	Kokemäki	Perävainionmäki	muinajäännösryhmät		pronssi- ja/tai rautakautinen	1
332	Kokemäki	Pispa	asuinpaikat		kivikautinen	1
333	Kokemäki	Pitkäjärven-Kupparinsuon maasto	kivirakenteet	roykkiöt	pronssikautinen	2
334	Kokemäki	Piuhojankallio	kivirakenteet	roykkiöt	rautakautinen	2

## KULTTUURIPERINNÖN VAALIMINEN

Taulukko 33

5(12)

MUINAISMUISTO (sm)

Nro	KUNTA	KOHDENIMI	MJTYYPPI	MJALATYYPPI	AJOITUS	RAUHOITUSL
335	Kokemäki	Poti	kultti- ja tarinapaikat	kuppikivet	rautakautinen	2
336	Kokemäki	Pyhän Marian kirkon paikka	kirkkorakenteet	kirkonpaikat	keskiaikainen	1
337	Kokemäki	Riihimäki	hautapaikat	hautaröykkiöt	rautakautinen	2
338	Kokemäki	Rudanko	kivirakenteet	röykkiöt	ajoittamaton	1
339	Kokemäki	Seppälänkallio	kivirakenteet	röykkiöt	rautakautinen	1
340	Kokemäki	Suominen	kivirakenteet	röykkiöt	ajoittamaton	2
341	Kokemäki	Suviportin kangas (Suviportinkallio)	hautapaikat	hautaröykkiöt	pronssikautinen	1
342	Kokemäki	Teljä	muinaijännöryhmit		rautakautinen ja/tai keskiaikainen	1
343	Kokemäki	Uusitalo	kivirakenteet	röykkiöt	ajoittamaton	2
344	Kokemäki	Vakkari	kivirakenteet	röykkiöt	ajoittamaton	1
345	Kokemäki	Yli-Potila	hautapaikat	hautaröykkiöt	pronssikautinen	2
346	Kokemäki	Ylivuoltee	hautapaikat	polltokenttäkalmistot	rautakautinen	2
347	Köyliö	Alantila	asuipaikat		kivikautinen	2
348	Köyliö	Arpo	asuipaikat		kivikautinen	2
349	Köyliö	Eskonkallio	asuipaikat		kivikautinen	2
350	Köyliö	Halminen	asuipaikat		kivikautinen	2
351	Köyliö	Heikkilä	asuipaikat		kivikautinen	2
352	Köyliö	Kantakourun sorakuoppa	asuipaikat		kivikautinen	2
353	Köyliö	Ketunoja	kivirakenteet	röykkiöt	rautakautinen	2
354	Köyliö	Kirkkokari	kirkkorakenteet	kirkonpaikat	keskiaikainen	1
355	Köyliö	Kirkkonielemi	hautapaikat		keskiaikainen	1
356	Köyliö	Kirkkopulunvainii	asuipaikat		kivikautinen	2
357	Köyliö	Kylä-Marttila, Osuuskauppa, Akun tontti	asuipaikat		kivikautinen	2
358	Köyliö	Lehtimäki	asuipaikat		kivikautinen	2
359	Köyliö	Myllymäki	asuipaikat		kivikautinen	2
360	Köyliö	Nummi	asuipaikat		kivikautinen	2
361	Köyliö	Paimenenmäki	asuipaikat		kivikautinen	2
362	Köyliö	Parkkila	asuipaikat		kivikautinen	2
363	Köyliö	Parkkila II	kivirakenteet	röykkiöt	ajoittamaton	2
364	Köyliö	Satimäen sorakuoppa	asuipaikat		kivikautinen	2
365	Köyliö	Sorakuoppa	asuipaikat		kivikautinen	2
366	Köyliö	Tuhkanummi	hautapaikat	polltokenttäkalmistot	rautakautinen	1
367	Köyliö	Uusi-Härkälä	asuipaikat		kivikautinen	2
368	Köyliö	kalmisto eli C-kalmisto )	hautapaikat	ruumiskalmistot	rautakautinen	1
369	Köyliö	Vanhakartano (Luodonpää A-kalmisto)	hautapaikat	ruumiskalmistot	rautakautinen	1
370	Köyliö	Yttilänotta	hautapaikat	ruumiskalmistot	rautakautinen	1
371	Lappi	Ala-Kerttula	hautapaikat	hautaröykkiöt	pronssikautinen	1
440	Lavia	Aittolahti	asuipaikat		kivikautinen	2
441	Lavia	Haapanen	asuipaikat		kivikautinen	2
442	Lavia	Haapaniemi	asuipaikat		kivikautinen	2
443	Lavia	Hakala	asuipaikat		kivikautinen	2
444	Lavia	Haunia Pirjonlahti	työ- ja valmistuspaikat	tervahaudet	historiallinen	2
445	Lavia	Holma	asuipaikat		kivikautinen	2
446	Lavia	Huida	asuipaikat		kivikautinen	2
447	Lavia	Huidanlahti	asuipaikat		kivikautinen	2
448	Lavia	Härkälä I	asuipaikat		kivikautinen	2
449	Lavia	Härkälä II	asuipaikat		kivikautinen	2
450	Lavia	Härkäsalmi	asuipaikat		kivikautinen	2
451	Lavia	Kallio	asuipaikat		kivikautinen	2
452	Lavia	Karhula	asuipaikat		kivikautinen	2
453	Lavia	Kivijärvi	kivirakenteet	röykkiöt	ajoittamaton	2
454	Lavia	Korhonen	asuipaikat		kivikautinen	2
455	Lavia	Kukkula	asuipaikat		kivikautinen	2
456	Lavia	Kusiaismäki	asuipaikat		kivikautinen	2
457	Lavia	Kuusiranta	asuipaikat		kivikautinen	2
458	Lavia	Laurila	asuipaikat		kivikautinen	2
459	Lavia	Lemmetty	asuipaikat		kivikautinen	2
460	Lavia	Luojukoski	asuipaikat		kivikautinen	2
461	Lavia	Luoma	asuipaikat		kivikautinen	2
462	Lavia	Manninen	asuipaikat		kivikautinen	2
463	Lavia	Matola	asuipaikat		kivikautinen	2
464	Lavia	Munamäki	kivirakenteet	röykkiöt	ajoittamaton	2
465	Lavia	Mustajoki Jokela	työ- ja valmistuspaikat	tervahaudet	historiallinen	2
466	Lavia	Myllykoski	asuipaikat		kivikautinen	2
467	Lavia	Myllymäki 1	asuipaikat		kivikautinen	2
468	Lavia	Myllymäki 2	asuipaikat		kivikautinen	2
469	Lavia	Niemistö	kivirakenteet		ajoittamaton	2
470	Lavia	Pirttilähti ja Peltomaa	asuipaikat		kivikautinen	2
471	Lavia	Riuttala Kalliomäki	työ- ja valmistuspaikat	tervahaudet	historiallinen	2
472	Lavia	Riuttala Kivijärvi	työ- ja valmistuspaikat	tervahaudet	historiallinen	2
473	Lavia	Riuttala Nirkkola	työ- ja valmistuspaikat	tervahaudet	historiallinen	2
474	Lavia	Riuttala Pihlavistonkorpi	työ- ja valmistuspaikat	hiillimilut	historiallinen	2
475	Lavia	Ruisniemi	asuipaikat		kivikautinen	2
476	Lavia	Ruohomäki	asuipaikat		kivikautinen	2
477	Lavia	Saarjärvi Mäkelä	työ- ja valmistuspaikat	tervahaudet	historiallinen	2
478	Lavia	Savilevonpelto	asuipaikat		kivikautinen	2
479	Lavia	Seppälä	asuipaikat		kivikautinen	2
480	Lavia	Setälä	asuipaikat		kivikautinen	2
481	Lavia	Sillanpäänlahti	asuipaikat		kivikautinen	2
482	Lavia	Susiniemi	asuipaikat		kivikautinen	2
483	Lavia	Tuomisaari	asuipaikat		kivikautinen	2
484	Lavia	Tuomola	asuipaikat		kivikautinen	2
485	Lavia	Uusi-Karhiniemi	kivirakenteet	röykkiöt	ajoittamaton	2
486	Lavia	Vasku	asuipaikat		kivikautinen	2
487	Lavia	Vuorela	asuipaikat		kivikautinen	2
488	Lavia	Yli-Putto, Putto	asuipaikat		kivikautinen	2

## KULTTUURIPERINNÖN VAALIMINEN

Taulukko 33

6(12)

MUINAISUISTO (sm)

Nro	KUNTA	KOHDENIMI	MJTYYPPI	MJALATYYPPI	AJOITUS	RAUHOITUSL
489	Luvia	Anderskerin torppa	kivirakenteet	roykkiöt	historiallinen	2
490	Luvia	Huhtala	hautapaikat	hautaroykkiöt	pronssikautinen	1
491	Luvia	Kahdensilmänkallio (Myllymetsä)	hautapaikat	hautaroykkiöt	pronssikautinen	1
492	Luvia	Kourula	hautapaikat	hautaroykkiöt	pronssikautinen	1
493	Luvia	Lukkarila	hautapaikat	hautaroykkiöt	pronssikautinen	1
494	Luvia	Maantila	hautapaikat	hautaroykkiöt	pronssikautinen	1
495	Luvia	Sahari	hautapaikat	hautaroykkiöt	pronssikautinen	1
496	Merikarvia	Annalammi	hautapaikat	hautaroykkiöt	pronssikautinen	2
497	Merikarvia	Forsbackan kalliot	hautapaikat	hautaroykkiöt	pronssikautinen	1
498	Merikarvia	Haanpää	hautapaikat	hautaroykkiöt	pronssikautinen	2
499	Merikarvia	Helkintalo	hautapaikat	hautaroykkiöt	pronssikautinen	1
500	Merikarvia	Heitonneva	hautapaikat	hautaroykkiöt	pronssikautinen	1
501	Merikarvia	Hiidenharju (Santakangas)	hautapaikat	hautaroykkiöt	pronssikautinen	1
502	Merikarvia	Hirvikallio	hautapaikat	hautaroykkiöt	pronssikautinen	1
503	Merikarvia	Honkametsä	hautapaikat	hautaroykkiöt	pronssikautinen	1
504	Merikarvia	Isoneva	kivirakenteet	roykkiöt	ajoittamaton	2
505	Merikarvia	Kahlukyö	hautapaikat	hautaroykkiöt	pronssikautinen	2
506	Merikarvia	Karipalo	hautapaikat	hautaroykkiöt	pronssikautinen	2
507	Merikarvia	Kirineva	hautapaikat	hautaroykkiöt	pronssikautinen	2
508	Merikarvia	Koukunmutka	hautapaikat	hautaroykkiöt	pronssikautinen	2
509	Merikarvia	Kuivaluoto	hautapaikat	hautaroykkiöt	pronssikautinen	1
510	Merikarvia	Kuvaskangas	asuipaikat		kivikautinen	2
511	Merikarvia	Lammela I	hautapaikat	hautaroykkiöt	pronssikautinen	1
512	Merikarvia	Lammela II	hautapaikat	hautaroykkiöt	pronssikautinen	1
513	Merikarvia	Lotokallio I	hautapaikat	hautaroykkiöt	pronssikautinen	1
514	Merikarvia	Lotokallio II	hautapaikat	hautaroykkiöt	pronssikautinen	2
515	Merikarvia	Lystbacka	kivirakenteet	roykkiöt	ajoittamaton	1
516	Merikarvia	Marttila	kivirakenteet	roykkiöt	pronssikautinen	2
517	Merikarvia	Metsätenhola	hautapaikat	hautaroykkiöt	pronssikautinen	1
518	Merikarvia	Mustikkamaa	hautapaikat	hautaroykkiöt	pronssikautinen	2
519	Merikarvia	Myllymäki	asuipaikat		kivikautinen	2
520	Merikarvia	Pentinneva	hautapaikat	hautaroykkiöt	pronssikautinen	1
521	Merikarvia	Pitkäsaari	hautapaikat	hautaroykkiöt	pronssikautinen	2
522	Merikarvia	Rauniomäki	hautapaikat	hautaroykkiöt	pronssikautinen	1
523	Merikarvia	Raunioniemi	hautapaikat	hautaroykkiöt	pronssikautinen	1
524	Merikarvia	Rounikkomäki	hautapaikat	hautaroykkiöt	pronssikautinen	1
525	Merikarvia	Storträsk	kulkuväylät	valkamat	ajoittamaton	2
526	Merikarvia	Säynäskorvenmäki	hautapaikat	hautaroykkiöt	pronssi- ja/tai rautakautinen	1
527	Merikarvia	Varheensalo	hautapaikat	hautaroykkiöt	pronssikautinen	2
528	Merikarvia	Vähäraunioniemi	hautapaikat	hautaroykkiöt	pronssikautinen	2
529	Merikarvia	Ylikylä (Hevostori)	hautapaikat	hautaroykkiöt	pronssikautinen	1
530	Merikarvia	Ylikylä (Mankaneva)	hautapaikat	hautaroykkiöt	pronssikautinen	1
531	Merikarvia	Yliniitty	kivirakenteet	roykkiöt	ajoittamaton	1
532	Nakkila	Haapakallio	hautapaikat	hautaroykkiöt	pronssikautinen	1
533	Nakkila	Hakala	muinaijäänönsryhmät		kivi- ja/tai pronssikautinen	2
534	Nakkila	Huru	kivirakenteet	roykkiöt	pronssikautinen	2
535	Nakkila	Isohuhdan metsä	hautapaikat	hautaroykkiöt	pronssikautinen	1
536	Nakkila	Iso-Huhta	kivirakenteet	roykkiöt	pronssikautinen	2
537	Nakkila	Isopere III	hautapaikat	hautaroykkiöt	pronssikautinen	2
538	Nakkila	Isosuontausta	työ- ja valmistuspaikat	pyyntikuopat	ajoittamaton	1
539	Nakkila	Iso-Teinilä	kivirakenteet	roykkiöt	pronssikautinen	1
540	Nakkila	Kaapelinkallio	hautapaikat	hautaroykkiöt	pronssikautinen	1
541	Nakkila	Kaasanmäen luoteispää	hautapaikat	hautaroykkiöt	pronssikautinen	2
542	Nakkila	Kaasanmäki (metsäsarka)	kivirakenteet	roykkiöt	pronssikautinen	1
543	Nakkila	Kaasanmäki (Soinila)	muinaijäänönsryhmät		kivi- ja/tai pronssikautinen	2
544	Nakkila	Kalomäki	kivirakenteet	roykkiöt	rautakautinen	2
545	Nakkila	Kanerin metsäpalsta	hautapaikat	hautaroykkiöt	pronssikautinen	1
546	Nakkila	Keskimäki	hautapaikat	hautaroykkiöt	pronssikautinen	1
547	Nakkila	Ketolan mäki	kivirakenteet	roykkiöt	pronssikautinen	2
548	Nakkila	Kiviumpaidanmäki eli Pellasmäki	hautapaikat	hautaroykkiöt	pronssikautinen	1
549	Nakkila	Klomsli	hautapaikat	hautaroykkiöt	pronssikautinen	2
550	Nakkila	Knihti, Suomi	hautapaikat	hautaroykkiöt	pronssikautinen	1
551	Nakkila	Kokkonienmäki	muinaijäänönsryhmät		kivi- ja/tai pronssikautinen	2
552	Nakkila	Kokkonienmäki II	kivirakenteet		pronssikautinen	2
553	Nakkila	Kokkonienmäki III	kivirakenteet		pronssikautinen	2
554	Nakkila	Kokkonienmäki IV	kivirakenteet		pronssikautinen	2
555	Nakkila	Kukonharja	hautapaikat	hautaroykkiöt	pronssikautinen	1
556	Nakkila	Kurru	hautapaikat	hautaroykkiöt	pronssikautinen	2
557	Nakkila	Kuusisto	muinaijäänönsryhmät		pronssikautinen	1
558	Nakkila	Kyllijoki	hautapaikat	hautaroykkiöt	pronssikautinen	1
559	Nakkila	Levomäki	hautapaikat	hautaroykkiöt	pronssikautinen	1
560	Nakkila	Lindvall	hautapaikat	hautaroykkiöt	pronssikautinen	1
561	Nakkila	Mäkelä	hautapaikat	hautaroykkiöt	pronssikautinen	1
562	Nakkila	Ojala	hautapaikat	hautaroykkiöt	pronssikautinen	1
563	Nakkila	Peltosaareke	hautapaikat	hautaroykkiöt	pronssikautinen	2
564	Nakkila	Penttala	hautapaikat		rautakautinen	1
565	Nakkila	Rantala	hautapaikat	hautaroykkiöt	pronssikautinen	1
566	Nakkila	Rantanen	asuipaikat		kivikautinen	2
567	Nakkila	Rauvola	hautapaikat	hautaroykkiöt	pronssikautinen	1
568	Nakkila	Rieskaronmäki	muinaijäänönsryhmät		pronssikautinen	1
569	Nakkila	Salomonkallio	hautapaikat	hautaroykkiöt	pronssikautinen	1
570	Nakkila	Selkakangas (Viikala I)	hautapaikat	hautaroykkiöt	pronssikautinen	1
571	Nakkila	Selkakangas Viikala III	työ- ja valmistuspaikat	pyyntikuopat	ajoittamaton	1
572	Nakkila	Sipilä	hautapaikat	hautaroykkiöt	pronssikautinen	1
573	Nakkila	Sorto	asuipaikat		kivikautinen	2
574	Nakkila	Tarringinmäki	hautapaikat	hautaroykkiöt	pronssikautinen	1

## KULTTUURIPERINNÖN VAALIMINEN

Taulukko 33

7(12)

## MUINAISMUISTO (sm)

Nro	KUNTA	KOHDENIMI	MJTYYPPI	MJALATYYPPI	AJOITUS	RAUHOITUSL
575	Nakkila	Uotinmäki ja Uotinmäki W	muinaisjäännösryhmät		moniperiodinen	1
576	Nakkila	Uotinperä II	hautapaikat	hautaröykkiöt	pronssikautinen	1
577	Nakkila	Uotinperä I	hautapaikat	hautaröykkiöt	pronssikautinen	1
578	Nakkila	Valjala	löytöpaikat		rautakautinen	2
579	Nakkila	Viikala II	hautapaikat	hautaröykkiöt	pronssikautinen	1
580	Nakkila	Viita	asuinpaikat		kivikautinen	2
581	Nakkila	Vilenin metsä	hautapaikat	hautaröykkiöt	pronssikautinen	2
582	Nakkila	Vähä-Teinilä	hautapaikat	hautaröykkiöt	pronssikautinen	2
583	Noormarkku	Anttila	asuinpaikat		kivikautinen	2
584	Noormarkku	Hiittenkiukaanmäki	kivirakenteet	röykkiöt	pronssikautinen	1
585	Noormarkku	Ingemari 1. ryhmä	hautapaikat	hautaröykkiöt	pronssikautinen	1
586	Noormarkku	Ingemari 2. ryhmä	hautapaikat	hautaröykkiöt	pronssikautinen	1
587	Noormarkku	Ingemari 3. ryhmä	hautapaikat	hautaröykkiöt	pronssikautinen	1
588	Noormarkku	Ingemari 4. ryhmä	hautapaikat	hautaröykkiöt	pronssikautinen	1
589	Noormarkku	Ingemari 5. ryhmä	hautapaikat	hautaröykkiöt	pronssikautinen	1
590	Noormarkku	Ingemari 6. ryhmä	hautapaikat	hautaröykkiöt	pronssikautinen	1
591	Noormarkku	Isohuhdanmäki	kivirakenteet	röykkiöt	ajoittamaton	2
592	Noormarkku	Isokallio	asuinpaikat		kivikautinen	2
593	Noormarkku	Kaallimaanmäki	kivirakenteet	röykkiöt	pronssikautinen	1
594	Noormarkku	Kantola I	kivirakenteet	röykkiöt	pronssikautinen	1
595	Noormarkku	Kantola II	kivirakenteet	röykkiöt	pronssikautinen	2
596	Noormarkku	Kantola III	kivirakenteet	röykkiöt	pronssikautinen	2
597	Noormarkku	Karimaa 1. ryhmä	hautapaikat	hautaröykkiöt	pronssikautinen	1
598	Noormarkku	Karimaa 2. ryhmä	kivirakenteet	röykkiöt	pronssikautinen	1
599	Noormarkku	Karimaa 3. ryhmä	hautapaikat	hautaröykkiöt	pronssikautinen	1
600	Noormarkku	Karimaa 4. ryhmä	kivirakenteet	röykkiöt	ajoittamaton	2
601	Noormarkku	Karimaa 5. ryhmä	kivirakenteet	röykkiöt	ajoittamaton	2
602	Noormarkku	Karimaa 6. ryhmä	kivirakenteet	röykkiöt	pronssikautinen	2
603	Noormarkku	Karimaa 7. ryhmä	kivirakenteet	röykkiöt	pronssikautinen	2
604	Noormarkku	Koivuniemi	asuinpaikat		kivikautinen	2
605	Noormarkku	Koppelovainio	asuinpaikat		kivikautinen	2
606	Noormarkku	Kuivaniitty	hautapaikat	hautaröykkiöt	pronssikautinen	1
607	Noormarkku	Kultakallio	hautapaikat	hautaröykkiöt	pronssikautinen	1
608	Noormarkku	Kärri	hautapaikat	hautaröykkiöt	pronssikautinen	1
609	Noormarkku	Lahnajärvi	kivirakenteet	röykkiöt	pronssikautinen	2
610	Noormarkku	Lammela	hautapaikat	hautaröykkiöt	pronssikautinen	2
611	Noormarkku	Laurila	kivirakenteet	röykkiöt	pronssikautinen	2
612	Noormarkku	Lepistö	kivirakenteet	röykkiöt	ajoittamaton	2
613	Noormarkku	Marjamäki	asuinpaikat		kivikautinen	1
614	Noormarkku	Myyrkulmanhaka	raaka-aineen hankintapaikat	louhokset	historiallinen	1
615	Noormarkku	Mäkisalo	kivirakenteet	röykkiöt	ajoittamaton	2
616	Noormarkku	Orvasaari	hautapaikat	hautaröykkiöt	eshistoriallinen	1
617	Noormarkku	Peltola	hautapaikat	hautaröykkiöt	pronssikautinen	1
618	Noormarkku	Peltoniemi	hautapaikat	hautaröykkiöt	pronssikautinen	1
619	Noormarkku	Pohjola	hautapaikat	hautaröykkiöt	pronssikautinen	1
620	Noormarkku	Praka	hautapaikat	hautaröykkiöt	pronssikautinen	1
621	Noormarkku	Preiranki	asuinpaikat		kivikautinen	1
622	Noormarkku	Puumala	asuinpaikat		kivikautinen	2
623	Noormarkku	Rainiola 1. ryhmä	hautapaikat	hautaröykkiöt	pronssikautinen	1
624	Noormarkku	Rainiola 2. ryhmä	hautapaikat	hautaröykkiöt	pronssikautinen	1
625	Noormarkku	Rainiola 3. ryhmä	hautapaikat	hautaröykkiöt	pronssikautinen	1
626	Noormarkku	Rainiola 4. ryhmä	hautapaikat	hautaröykkiöt	pronssikautinen	1
627	Noormarkku	Rainiola 5. ryhmä	hautapaikat	hautaröykkiöt	pronssikautinen	1
628	Noormarkku	Rajakangas ja Lehtikangas	kivirakenteet	röykkiöt	pronssikautinen	1
629	Noormarkku	Rajasalo-Viitaluoto	asuinpaikat		kivikautinen	2
630	Noormarkku	Rintala	hautapaikat	hautaröykkiöt	pronssikautinen	1
631	Noormarkku	Riuta	hautapaikat	hautaröykkiöt	pronssikautinen	1
632	Noormarkku	Rääkkähuhta	kivirakenteet	röykkiöt	ajoittamaton	2
633	Noormarkku	Saunalaakso	kivirakenteet	röykkiöt	pronssikautinen	1
634	Noormarkku	Seppälä	asuinpaikat		kivikautinen	2
635	Noormarkku	Vainio	asuinpaikat		kivikautinen	2
636	Noormarkku	Vehmanen	hautapaikat	hautaröykkiöt	pronssikautinen	1
637	Pomarkku	Ala-Anttila	asuinpaikat		kivikautinen	2
638	Pomarkku	Ala-Nissi	hautapaikat	hautaröykkiöt	pronssikautinen	1
639	Pomarkku	Anttila	asuinpaikat		kivikautinen	2
640	Pomarkku	Anttilan metsä	asuinpaikat		kivikautinen	1
641	Pomarkku	Herrämäki	asuinpaikat		kivikautinen	1
642	Pomarkku	Hiidenmäki I	asuinpaikat		kivikautinen	1
643	Pomarkku	Hiidenmäki II	hautapaikat	hautaröykkiöt	pronssikautinen	1
644	Pomarkku	Honkaharju 2	asuinpaikat		kivikautinen	2
645	Pomarkku	Kalliomäki	asuinpaikat		kivikautinen	2
646	Pomarkku	Kallioneva	kivirakenteet	röykkiöt	ajoittamaton	2
647	Pomarkku	Kamppikoski	asuinpaikat		kivikautinen	1
648	Pomarkku	Kerimanni	kivirakenteet	röykkiöt	ajoittamaton	1
649	Pomarkku	Kirkkokangas	asuinpaikat		kivikautinen	2
650	Pomarkku	Kirveskallio	asuinpaikat		kivikautinen	2
651	Pomarkku	Kunvik	asuinpaikat		kivikautinen	2
652	Pomarkku	Kuusela	asuinpaikat		kivikautinen	2
653	Pomarkku	Liljeroos	asuinpaikat		kivikautinen	2
654	Pomarkku	Myllytörmä	asuinpaikat		kivikautinen	1
655	Pomarkku	Mäkituuna	asuinpaikat		kivikautinen	2
656	Pomarkku	Patokoski	asuinpaikat		kivikautinen	1
657	Pomarkku	Peltomäki 1	asuinpaikat		kivikautinen	1
658	Pomarkku	Peltomäki 2	kivirakenteet	röykkiöt	pronssikautinen	2
659	Pomarkku	Pispalampi	hautapaikat	hautaröykkiöt	pronssikautinen	1
660	Pomarkku	Plootuluoto	asuinpaikat		historiallinen	1

## KULTTUURIPERINNÖN VAALIMINEN

Taulukko 33

8(12)

MUINAISUISTO (sm)

Nro	KUNTA	KOHDENIMI	MJTYYPPI	MJALATYYPPI	AJOITUS	RAUHOITUSL
661	Pomarkku	Sammallahti	hautapaikat	hautaröykkiöt	pronssikautinen	1
662	Pomarkku	Sauvakoski	asuipaikat		kivikautinen	1
663	Pomarkku	Törmä	asuipaikat		kivikautinen	2
664	Pomarkku	Vanhatalo	asuipaikat		kivikautinen	2
665	Pomarkku	Vareksela	hautapaikat	hautaröykkiöt	pronssikautinen	1
666	Pomarkku	Vastamaa	asuipaikat		kivikautinen	2
667	Pomarkku	Vesterinmoisio	asuipaikat		kivikautinen	2
668	Pomarkku	Vääräkoskenmaa	hautapaikat	hautaröykkiöt	pronssikautinen	1
669	Pori	Ahola	hautapaikat	hautaröykkiöt	pronssikautinen	1
670	Pori	Alinen Pohjajärvi	kivirakenteet	röykkiöt	pronssikautinen	1
671	Pori	Alinenviikeri	hautapaikat	hautaröykkiöt	pronssikautinen	2
672	Pori	Aromaantie	kivirakenteet	röykkiöt	pronssikautinen	2
673	Pori	Emppulan metsäsarka	hautapaikat	hautaröykkiöt	pronssikautinen	1
674	Pori	Haapajärvi	kivirakenteet	röykkiöt	pronssikautinen	1
675	Pori	Hiidenkallio	hautapaikat	hautaröykkiöt	pronssikautinen	1
676	Pori	Hiisi	kivirakenteet	röykkiöt	kivi- ja/tai pronssikautinen	2
677	Pori	Hiitteenkallio	hautapaikat	hautaröykkiöt	pronssikautinen	1
678	Pori	Hiitteenkiukaankallio	kivirakenteet	röykkiöt	pronssikautinen	2
679	Pori	Hiittenmäki	kivirakenteet		pronssikautinen	1
680	Pori	Hollampi	hautapaikat	hautaröykkiöt	pronssikautinen	1
681	Pori	Isohohka	hautapaikat	hautaröykkiöt	pronssikautinen	1
682	Pori	Isot kalliot	hautapaikat	hautaröykkiöt	pronssikautinen	1
683	Pori	Jaakola	kivirakenteet	röykkiöt	pronssikautinen	1
684	Pori	Järvikallio	kivirakenteet	röykkiöt	pronssikautinen	2
685	Pori	Järvikylä	kivirakenteet	röykkiöt	pronssikautinen	2
686	Pori	Kappelinluoto	muinaisjäännösryhmät		historiallinen	1
687	Pori	Kekosuo	kivirakenteet	röykkiöt	pronssi- ja/tai rautakautinen	2
688	Pori	Kieha	kivirakenteet	röykkiöt	pronssi- ja/tai rautakautinen	2
689	Pori	Kirkkokallio	kivirakenteet	röykkiöt	pronssikautinen	1
690	Pori	Kirkkokangas II	hautapaikat	hautaröykkiöt	pronssikautinen	1
691	Pori	Kirkkokangas III	kivirakenteet	röykkiöt	pronssi- ja/tai rautakautinen	1
692	Pori	Kirkkokangas IV	asuipaikat		kivikautinen	2
693	Pori	Kirkkokangas V	kivirakenteet	röykkiöt	pronssikautinen	2
694	Pori	Kirkkokangas VI	kivirakenteet	röykkiöt	pronssikautinen	2
695	Pori	Kollahde	kivirakenteet	röykkiöt	pronssikautinen	2
696	Pori	Korpilakso	hautapaikat	hautaröykkiöt	pronssikautinen	2
697	Pori	Koski	kivirakenteet	röykkiöt	pronssikautinen	1
698	Pori	Kröger	kivirakenteet	röykkiöt	pronssikautinen	1
699	Pori	Kytoniitynkallio	hautapaikat	hautaröykkiöt	pronssikautinen	1
700	Pori	Kämpän maasto	kivirakenteet	röykkiöt	pronssikautinen	1
701	Pori	Lampinkoski	hautapaikat	hautaröykkiöt	pronssi- ja/tai rautakautinen	2
702	Pori	Lamppi	hautapaikat	hautaröykkiöt	pronssikautinen	1
703	Pori	Leppäkorpi	muinaisjäännösryhmät		moniperiodinen	1
704	Pori	Leppänen	hautapaikat	hautaröykkiöt	rautakautinen	1
705	Pori	Letonmäki	kivirakenteet		ajoittamaton	2
706	Pori	Linjajarju	hautapaikat	hautaröykkiöt	rautakautinen	1
707	Pori	Linnala	kivirakenteet	röykkiöt	pronssi- ja/tai rautakautinen	2
708	Pori	Linnankallio	kivirakenteet	röykkiöt	pronssikautinen	2
709	Pori	Luolakallio 1	kivirakenteet	röykkiöt	pronssi- ja/tai rautakautinen	2
710	Pori	Luolakallio 2	kivirakenteet	röykkiöt	pronssi- ja/tai rautakautinen	2
711	Pori	Luolakallio 3	kivirakenteet	röykkiöt	pronssikautinen	2
712	Pori	Luolakallio 4	kivirakenteet	röykkiöt	pronssikautinen	2
713	Pori	Lähdepuro	löytöpaikat		kivi- ja/tai pronssikautinen	1
714	Pori	Mikroautorata	kivirakenteet	röykkiöt	pronssi- ja/tai rautakautinen	1
715	Pori	Nummensuo	kivirakenteet	röykkiöt	ajoittamaton	2
716	Pori	Nättälänjärvi	hautapaikat	hautaröykkiöt	pronssikautinen	1
717	Pori	Pappila	hautapaikat	hautaröykkiöt	pronssikautinen	1
718	Pori	Parkkalin metsäsarka	hautapaikat	hautaröykkiöt	rautakautinen	1
719	Pori	Perko	muinaisjäännösryhmät		historiallinen	1
720	Pori	Peräpellonmäki	hautapaikat	hautaröykkiöt	pronssikautinen	1
721	Pori	Pohjanranta	kivirakenteet	röykkiöt	rautakautinen	2
722	Pori	Polkukallio 3	hautapaikat	hautaröykkiöt	pronssi- ja/tai rautakautinen	2
723	Pori	Polkukallio I	kivirakenteet		pronssikautinen	2
724	Pori	Polkukallio II	kivirakenteet	röykkiöt	pronssikautinen	1
725	Pori	Porin vanha asemakaava-alue	asuipaikat	kaupungit	historiallinen	2
726	Pori	Rajakalliot	hautapaikat	hautaröykkiöt	pronssikautinen	1
727	Pori	Rajakalmisto	hautapaikat	hautaröykkiöt	rautakautinen	1
728	Pori	Renfors	hautapaikat	hautaröykkiöt	pronssikautinen	1
729	Pori	Reposaari Riitakallio/Storberget	puolustusvarustukset	tykkiasemat	historiallinen	2
730	Pori	Ruosniemi I	hautapaikat	hautaröykkiöt	pronssikautinen	1
731	Pori	Ruosniemi II	hautapaikat	hautaröykkiöt	pronssikautinen	1
732	Pori	Ruosniemi metsäsat	hautapaikat	hautaröykkiöt	pronssikautinen	1
733	Pori	Råfors	hautapaikat	hautaröykkiöt	pronssikautinen	1
734	Pori	Salmio	hautapaikat	hautaröykkiöt	pronssikautinen	1
735	Pori	Salokorpi	kivirakenteet	röykkiöt	pronssikautinen	1
736	Pori	Suonkalliot II	kivirakenteet	röykkiöt	pronssikautinen	1
737	Pori	Suonkalliot III	kivirakenteet	röykkiöt	pronssikautinen	2
738	Pori	Susisuo	kivirakenteet	röykkiöt	pronssikautinen	2
739	Pori	Säteri	hautapaikat	hautaröykkiöt	pronssikautinen	1
740	Pori	Sääksluoto	hautapaikat	hautaröykkiöt	pronssikautinen	1
741	Pori	Törmä	kivirakenteet	röykkiöt	pronssikautinen	1
742	Pori	Vanhasaha	kivirakenteet	röykkiöt	pronssikautinen	1
743	Pori	Viikala	kivirakenteet		pronssikautinen	2
744	Pori	Viikala-Soinila	asuipaikat		esihistoriallinen	2
745	Pori	Viikeri	kivirakenteet	röykkiöt	pronssikautinen	1
746	Pori	Viikerin aukoo I	kivirakenteet	röykkiöt		1

## KULTTUURIPERINNÖN VAALIMINEN

Taulukko 33

9(12)

MUINAISUISTO (sm)

Nro	KUNTA	KOHDENIMI	MJTYYPPI	MJALATYYPPI	AJOITUS	RAUHOITUSL
747	Pori	Viikerin aukee II	hautapaikat	hautaröykkiöt	pronssikautinen	1
748	Pori	Viikerinoja I	kivirakenteet	roykkiöt	pronssikautinen	2
749	Pori	Viikerinoja II	kivirakenteet	roykkiöt	pronssikautinen	2
750	Pori	Viljanen	hautapaikat	hautaröykkiöt	pronssikautinen	1
751	Pori	Vähäsuo	kivirakenteet	roykkiöt	pronssikautinen	1
752	Pori	Välimäki	hautapaikat	hautaröykkiöt	eshistoriallinen	1
753	Pori	Ylinen Pohjajärvi	hautapaikat	hautaröykkiöt	pronssikautinen	1
754	Pori	Yrjönkallo	kivirakenteet	roykkiöt	pronssikautinen	1
755	Rauma	Analho	kivirakenteet	roykkiöt	pronssikautinen	2
756	Rauma	Antinalho	kivirakenteet	roykkiöt	pronssikautinen	1
757	Rauma	Aro	hautapaikat	hautaröykkiöt	pronssikautinen	1
758	Rauma	Asojärvi	kivirakenteet	roykkiöt	pronssikautinen	2
759	Rauma	Eerola	hautapaikat	hautaröykkiöt	pronssikautinen	1
760	Rauma	Ellinniitty	kivirakenteet	roykkiöt	pronssikautinen	2
761	Rauma	Haankalio	hautapaikat	hautaröykkiöt	pronssikautinen	1
762	Rauma	Harju	hautapaikat	hautaröykkiöt	pronssikautinen	2
763	Rauma	Harvaperkko N	hautapaikat		pronssikautinen	1
764	Rauma	Harvaperkko S	kivirakenteet	roykkiöt	pronssikautinen	1
765	Rauma	Heikintalo	hautapaikat	hautaröykkiöt	pronssikautinen	1
766	Rauma	Helistö I	kivirakenteet	roykkiöt	pronssikautinen	1
767	Rauma	Helistö II	kivirakenteet	roykkiöt	pronssikautinen	2
768	Rauma	Hongisto	hautapaikat	hautaröykkiöt	pronssikautinen	1
769	Rauma	Hongisto II	hautapaikat	hautaröykkiöt	pronssikautinen	1
770	Rauma	Ison Saarnummen kallio	hautapaikat	hautaröykkiöt	pronssikautinen	1
771	Rauma	Isonsuonkallio	hautapaikat	hautaröykkiöt	pronssikautinen	1
772	Rauma	Isosuo	kivirakenteet	roykkiöt	pronssikautinen	2
773	Rauma	Isotalo	hautapaikat	hautaröykkiöt	pronssikautinen	1
774	Rauma	Isovuori	hautapaikat	hautaröykkiöt	pronssikautinen	1
775	Rauma	Isovuori	hautapaikat	hautaröykkiöt	pronssikautinen	1
776	Rauma	IVO	hautapaikat	hautaröykkiöt	pronssikautinen	2
777	Rauma	Jaakonkuru	kivirakenteet	roykkiöt	pronssikautinen	2
778	Rauma	Kaho I	kivirakenteet	roykkiöt	pronssikautinen	2
779	Rauma	Kaho II	kivirakenteet	roykkiöt	pronssikautinen	2
780	Rauma	Kahonsaari	kivirakenteet	roykkiöt	ajoittamaton	2
781	Rauma	Kaitila	hautapaikat	hautaröykkiöt	pronssikautinen	1
782	Rauma	Kalattila	kivirakenteet	roykkiöt	ajoittamaton	2
783	Rauma	Kaljasjärven luoto (= Valpolanluoto)	hautapaikat	hautaröykkiöt	pronssikautinen	1
784	Rauma	Kallio I	hautapaikat	hautaröykkiöt	pronssikautinen	1
785	Rauma	Kallio II	asuupaikat		varhaismetallikautinen	2
786	Rauma	Kalliola	kivirakenteet	roykkiöt	pronssikautinen	2
787	Rauma	Kapasaarenmäki	kivirakenteet	roykkiöt	rautakautinen	2
788	Rauma	Kapasaari	kivirakenteet	roykkiöt	rautakautinen	2
789	Rauma	Kappelinluhta	kivirakenteet	roykkiöt	ajoittamaton	2
790	Rauma	Karenius	kivirakenteet	roykkiöt	pronssikautinen	2
791	Rauma	Kartunkari I	kirkkorakenteet	kirkonpaikat	keskiaikainen	1
792	Rauma	Kartunkari II	kivirakenteet	roykkiöt	ajoittamaton	2
793	Rauma	Kasarmimäki	hautapaikat	hautaröykkiöt	pronssikautinen	1
794	Rauma	Kaskisto	hautapaikat	hautaröykkiöt	pronssikautinen	2
795	Rauma	Kaupinvuori	hautapaikat	hautaröykkiöt	pronssikautinen	1
796	Rauma	Kauppi	kultti- ja tarinapaikat	kuppikivet	rautakautinen	1
797	Rauma	Keinu	kivirakenteet	roykkiöt	pronssikautinen	2
798	Rauma	Kertunmetsä	hautapaikat	hautaröykkiöt	pronssikautinen	1
799	Rauma	Kertunmäki	kivirakenteet		ajoittamaton	2
800	Rauma	Kestilä	hautapaikat	hautaröykkiöt	pronssikautinen	1
801	Rauma	Ketunnummi	hautapaikat	hautaröykkiöt	pronssikautinen	1
802	Rauma	Kiimansuon kalliot I	kivirakenteet	roykkiöt	ajoittamaton	2
803	Rauma	Kiimansuon kalliot II	kivirakenteet	roykkiöt	ajoittamaton	2
804	Rauma	Kirvestyksenmäki	hautapaikat	hautaröykkiöt	pronssikautinen	1
805	Rauma	Kituhaka	kivirakenteet	roykkiöt	pronssikautinen	2
806	Rauma	Kodisvuori	kivirakenteet	roykkiöt	pronssikautinen	2
807	Rauma	Koivusalo	kivirakenteet	roykkiöt	ajoittamaton	1
808	Rauma	Kotometsä	hautapaikat	hautaröykkiöt	pronssikautinen	1
809	Rauma	Kuivassuon teollisuusalue	kivirakenteet	roykkiöt	pronssikautinen	2
810	Rauma	Kulju	hautapaikat	hautaröykkiöt	pronssikautinen	1
811	Rauma	Kunnan-Tuomisto	hautapaikat	hautaröykkiöt	pronssikautinen	2
812	Rauma	Kurkisuo	hautapaikat	hautaröykkiöt	pronssikautinen	1
813	Rauma	Kuusisto	hautapaikat	hautaröykkiöt	pronssikautinen	1
814	Rauma	Kuusisto	hautapaikat	hautaröykkiöt	pronssikautinen	1
815	Rauma	Kuusisto II	kivirakenteet	roykkiöt	pronssikautinen	2
816	Rauma	Kuusisto III	kivirakenteet	roykkiöt	pronssikautinen	2
817	Rauma	Kylmäkorvenkallio	hautapaikat	hautaröykkiöt	pronssi- ja/tai rautakautinen	1
818	Rauma	Kylänpää	hautapaikat	hautaröykkiöt	pronssikautinen	1
819	Rauma	Kylänpää	hautapaikat	hautaröykkiöt	pronssikautinen	1
820	Rauma	Köyhäjärvenoja	kivirakenteet	roykkiöt	ajoittamaton	2
821	Rauma	Laarinkallio	kivirakenteet	roykkiöt	ajoittamaton	2
822	Rauma	Lahtisen haka	kivirakenteet	roykkiöt	ajoittamaton	2
823	Rauma	Lappiaronkallio	hautapaikat	hautaröykkiöt	pronssikautinen	1
824	Rauma	Lasola	kivirakenteet	roykkiöt	pronssikautinen	2
825	Rauma	Lauri	muinaisjäännösryhmät		pronssikautinen	1
826	Rauma	Laurikkala	hautapaikat	hautaröykkiöt	pronssikautinen	1
827	Rauma	Lavi I	kivirakenteet	roykkiöt	pronssikautinen	1
828	Rauma	Lavi II	kivirakenteet	roykkiöt	pronssikautinen	1
829	Rauma	Lehtola	hautapaikat	hautaröykkiöt	pronssikautinen	1
830	Rauma	Lehtola	kivirakenteet	roykkiöt	pronssikautinen	2
831	Rauma	Lehtola	hautapaikat	hautaröykkiöt	pronssikautinen	2
832	Rauma	Lehtola 2	kivirakenteet	roykkiöt	pronssikautinen	2



## KULTTUURIPERINNÖN VAALIMINEN

Taulukko 33

10(12)

MUINAISUISTO (sm)

Nro	KUNTA	KOHDENIMI	MJTYYPPI	MJALATYYPPI	AJOITUS	RAUHOITUSL
833	Rauma	Lehtola 3	kivirakenteet	roykkiöt	pronssikautinen	2
834	Rauma	Lehtola 5	kivirakenteet	roykkiöt	esihistoriallinen	2
835	Rauma	Lehtola I	hautapaikat	hautaroykkiöt	pronssikautinen	2
836	Rauma	Leillisuo	kivirakenteet	roykkiöt	pronssikautinen	2
837	Rauma	Leppäsaari	kivirakenteet	roykkiöt	ajoittamaton	2
838	Rauma	Linnamäki	hautapaikat	hautaroykkiöt	pronssikautinen	2
839	Rauma	Lunninkulma I	kivirakenteet	roykkiöt	pronssikautinen	2
840	Rauma	Lunninkulma II	kivirakenteet	roykkiöt	pronssikautinen	2
841	Rauma	Mansikkämäki	kivirakenteet	roykkiöt	ajoittamaton	2
842	Rauma	Marjasalo	hautapaikat	hautaroykkiöt	pronssikautinen	2
843	Rauma	Matinhaka	hautapaikat	hautaroykkiöt	pronssikautinen	1
844	Rauma	Metsäjärven kallio	hautapaikat	hautaroykkiöt	pronssikautinen	1
845	Rauma	Monnajärvi	kivirakenteet	roykkiöt	pronssikautinen	2
846	Rauma	Mullisaari	kivirakenteet	roykkiöt	pronssi- ja/tai rautakautinen	2
847	Rauma	Mäkelä	kivirakenteet	roykkiöt	pronssikautinen	2
848	Rauma	Mäktivainio	hautapaikat	hautaroykkiöt	pronssikautinen	2
849	Rauma	Männikkö	hautapaikat	hautaroykkiöt	pronssikautinen	2
850	Rauma	Nielu I	kivirakenteet	roykkiöt	pronssikautinen	2
851	Rauma	Nielu II	kivirakenteet	roykkiöt	pronssikautinen	2
852	Rauma	Niemenmaa	kivirakenteet	roykkiöt	pronssikautinen	2
853	Rauma	Ojankorvanmäki	hautapaikat	hautaroykkiöt	pronssikautinen	2
854	Rauma	Paavalinara	kivirakenteet	roykkiöt	rautakautinen	1
855	Rauma	Paavola	kivirakenteet	roykkiöt	pronssikautinen	2
856	Rauma	Paavola	kivirakenteet	roykkiöt	pronssikautinen	2
857	Rauma	Pahaniitunkallio	hautapaikat	hautaroykkiöt	pronssikautinen	1
858	Rauma	Paharonkallio (Paha-aron kallio)	hautapaikat	hautaroykkiöt	pronssikautinen	1
859	Rauma	Palosuon kalliot I	kivirakenteet	roykkiöt	pronssikautinen	2
860	Rauma	Palosuon kalliot II	kivirakenteet	roykkiöt	pronssikautinen	2
861	Rauma	Pihala	hautapaikat	hautaroykkiöt	pronssikautinen	1
862	Rauma	Pihalan kaho	kivirakenteet	roykkiöt	ajoittamaton	2
863	Rauma	Pinoaronvuori	hautapaikat	hautaroykkiöt	pronssikautinen	1
864	Rauma	Pinoaronvuori II	kivirakenteet	roykkiöt	pronssikautinen	2
865	Rauma	Pitkäjärven Suurenniemi	hautapaikat	hautaroykkiöt	pronssikautinen	1
866	Rauma	Pitkäjärvi	kivirakenteet	roykkiöt	pronssikautinen	1
867	Rauma	Polvikallio	hautapaikat	hautaroykkiöt	pronssikautinen	1
868	Rauma	Poraaja	kivirakenteet	roykkiöt	pronssikautinen	2
869	Rauma	Pruukinkallio	hautapaikat	hautaroykkiöt	pronssikautinen	1
870	Rauma	Päträmäki	kivirakenteet	roykkiöt	pronssikautinen	2
871	Rauma	Rahke	kivirakenteet	roykkiöt	ajoittamaton	2
872	Rauma	Rajamaa	hautapaikat	hautaroykkiöt	pronssikautinen	1
873	Rauma	Rajamaa II	kivirakenteet	roykkiöt	pronssikautinen	2
874	Rauma	Rajamaa III	kivirakenteet	roykkiöt	pronssikautinen	2
875	Rauma	Rajasuonkallio	kivirakenteet	roykkiöt	pronssikautinen	2
876	Rauma	Reelmäjärvi I	kivirakenteet	roykkiöt	pronssikautinen	2
877	Rauma	Reelmäjärvi II	kivirakenteet	roykkiöt	pronssikautinen	2
878	Rauma	Rihtmäenperkko I	kivirakenteet	roykkiöt	pronssikautinen	2
879	Rauma	Rihtmäenperkko II	kivirakenteet	roykkiöt	pronssikautinen	2
880	Rauma	Riihenmäki	kivirakenteet	roykkiöt	ajoittamaton	2
881	Rauma	Riihivainio	hautapaikat	hautaroykkiöt	pronssikautinen	1
882	Rauma	Ritakallio	hautapaikat	hautaroykkiöt	pronssikautinen	1
883	Rauma	Ruohola	hautapaikat	hautaroykkiöt	pronssikautinen	1
884	Rauma	Ruuhemaalman Vare	hautapaikat	hautaroykkiöt	pronssikautinen	1
885	Rauma	Röyskänkallio	kivirakenteet	roykkiöt	pronssikautinen	2
886	Rauma	Röömärinoja	kivirakenteet	roykkiöt	pronssikautinen	2
887	Rauma	Salijärvi I	hautapaikat	hautaroykkiöt	pronssikautinen	1
888	Rauma	Salisuonmäki	muinaisjäänosryhmät		pronssi- ja/tai rautakautinen	1
889	Rauma	Santanummi	kivirakenteet	roykkiöt	ajoittamaton	2
890	Rauma	Sianalho	kivirakenteet	roykkiöt	ajoittamaton	2
891	Rauma	Simula I	hautapaikat	hautaroykkiöt	pronssikautinen	1
892	Rauma	Simula II	hautapaikat	hautaroykkiöt	pronssikautinen	1
893	Rauma	Suikilanmaa	kivirakenteet	roykkiöt	pronssikautinen	2
894	Rauma	Suikilanmaa II	kivirakenteet	roykkiöt	pronssikautinen	2
895	Rauma	Särklampi	kivirakenteet	roykkiöt	pronssikautinen	2
896	Rauma	Sääksmäen kallio (Hiittenvuori)	hautapaikat	hautaroykkiöt	pronssikautinen	1
897	Rauma	Taarnalhon vuori	hautapaikat	hautaroykkiöt	pronssikautinen	1
898	Rauma	Talviperkko	kivirakenteet	roykkiöt	pronssikautinen	2
899	Rauma	Tauro I	kivirakenteet	roykkiöt	pronssikautinen	2
900	Rauma	Tauro II	kivirakenteet	roykkiöt	pronssikautinen	2
901	Rauma	Tauro III	kivirakenteet	roykkiöt	pronssikautinen	2
902	Rauma	Tauro IV	kivirakenteet	roykkiöt	pronssikautinen	2
903	Rauma	Tuitinvuori	hautapaikat	hautaroykkiöt	pronssikautinen	1
904	Rauma	Tuomisto	kivirakenteet	roykkiöt	pronssikautinen	2
905	Rauma	Tuomistonmäki	kivirakenteet	roykkiöt	pronssikautinen	2
906	Rauma	Uola	hautapaikat	hautaroykkiöt	pronssikautinen	1
907	Rauma	Uusi-Asmi I	kivirakenteet	roykkiöt	ajoittamaton	2
908	Rauma	Uusi-Kartano	hautapaikat	hautaroykkiöt	pronssikautinen	1
909	Rauma	Uusi-Laioranta	kivirakenteet	roykkiöt	pronssikautinen	1
910	Rauma	Uusimaa	hautapaikat	hautaroykkiöt	pronssikautinen	1
911	Rauma	Uusitalo	hautapaikat	hautaroykkiöt	pronssikautinen	1
912	Rauma	Vadelmakallio	kivirakenteet		pronssikautinen	2
913	Rauma	Vainio	kivirakenteet	roykkiöt	pronssikautinen	1
914	Rauma	Vainio-Sunila	hautapaikat	hautaroykkiöt	pronssikautinen	1
915	Rauma	Vanha Rauma	asuinpaikat	kaupungit	keskiaikainen	2
916	Rauma	Varenummi A ja B	asuinpaikat		moniperiodinen	2
917	Rauma	Vilkkilä	hautapaikat	hautaroykkiöt	pronssikautinen	1
918	Rauma	Vilovuorenkalliot	hautapaikat	hautaroykkiöt	pronssikautinen	1

## KULTTUURIPERINNÖN VAALIMINEN

Taulukko 33

11(12)

MUINAISMUISTO (sm)

Nro	KUNTA	KOHDENIMI	MJTYYPPI	MJALATYYPP	AJOITUS	RAUHOITUSL
919	Rauma	Vuorela	hautapaikat	hautaröykkiöt	pronssikautinen	1
920	Rauma	Vuorentausta	kivirakenteet	roykkiöt	pronssikautinen	2
921	Rauma	Vähäjärven ranta	hautapaikat	hautaröykkiöt	pronssikautinen	2
922	Rauma	Vääräoja	kivirakenteet		ajoittamaton	1
923	Rauma	Ympyräinensuo	kivirakenteet	roykkiöt	pronssikautinen	2
1021	Rauma	Ensim. maailmansodan aik. linnoituslaitteet				
1022	Rauma	Ensim. maailmansodan aik. linnoituslaitteet				
1023	Rauma	Ensim. maailmansodan aik. linnoituslaitteet				
1024	Rauma	Ensim. maailmansodan aik. linnoituslaitteet				
1025	Rauma	Ensim. maailmansodan aik. linnoituslaitteet				
372	Rauma (Lappi)	Alinen hauta	hautapaikat	hautaröykkiöt	pronssikautinen	1
373	Rauma (Lappi)	Arvela 1	hautapaikat	hautaröykkiöt	pronssikautinen	1
374	Rauma (Lappi)	Arvela 2	hautapaikat	hautaröykkiöt	pronssikautinen	1
375	Rauma (Lappi)	Eskola	hautapaikat	hautaröykkiöt	pronssikautinen	1
376	Rauma (Lappi)	Huhdanniska (Vahala)	hautapaikat	hautaröykkiöt	pronssikautinen	1
377	Rauma (Lappi)	Huilu 1	hautapaikat	hautaröykkiöt	pronssikautinen	1
378	Rauma (Lappi)	Huilu 2	asuipaikat		varhaismetallikautinen	2
379	Rauma (Lappi)	Häävänvuori ja Aronvuori	hautapaikat	hautaröykkiöt	pronssikautinen	1
380	Rauma (Lappi)	Isoniitymäki	hautapaikat	hautaröykkiöt	pronssikautinen	1
381	Rauma (Lappi)	Isoperkko	hautapaikat	hautaröykkiöt	rautakautinen	1
382	Rauma (Lappi)	Jokiranta	hautapaikat	hautaröykkiöt	pronssikautinen	2
383	Rauma (Lappi)	Kailasuon kallio	hautapaikat	hautaröykkiöt	pronssikautinen	1
384	Rauma (Lappi)	Kaivolon vuori	hautapaikat	hautaröykkiöt	pronssikautinen	1
385	Rauma (Lappi)	Karhun kallio	hautapaikat	hautaröykkiöt	pronssikautinen	1
386	Rauma (Lappi)	Karikko	hautapaikat	hautaröykkiöt	pronssikautinen	2
387	Rauma (Lappi)	Kaukolan koulu	kultti- ja tarinapaikat	kuppikivet	ajoittamaton	1
388	Rauma (Lappi)	Kaukolan sorakuoppa	asuipaikat		kivikautinen	2
389	Rauma (Lappi)	Keso	muinaijäänönsryhmät		pronssi- ja/tai rautakautinen	1
390	Rauma (Lappi)	Kiviranta	hautapaikat	hautaröykkiöt	pronssikautinen	1
391	Rauma (Lappi)	Koivulahi	hautapaikat	hautaröykkiöt	pronssikautinen	1
392	Rauma (Lappi)	Kuminanpää	hautapaikat	hautaröykkiöt	pronssi- ja/tai rautakautinen	1
393	Rauma (Lappi)	Kyydemäki	kivirakenteet	roykkiöt	eshistoriallinen	2
394	Rauma (Lappi)	Käkelä	hautapaikat	hautaröykkiöt	pronssikautinen	2
395	Rauma (Lappi)	Lehtola	hautapaikat	hautaröykkiöt	pronssikautinen	1
396	Rauma (Lappi)	Linnavuori	puolustusvarustukset	muinaijälinnat	rautakautinen	1
397	Rauma (Lappi)	Luhdanmäki	hautapaikat	hautaröykkiöt	pronssikautinen	1
398	Rauma (Lappi)	Lukkaristo I	asuipaikat		kivikautinen	2
399	Rauma (Lappi)	Lukkaristo II	asuipaikat		kivikautinen	2
400	Rauma (Lappi)	Loitynvuori	kivirakenteet	rajamerkit	historiallinen	1
401	Rauma (Lappi)	Mikkilä 1	hautapaikat	hautaröykkiöt	pronssi- ja/tai rautakautinen	1
402	Rauma (Lappi)	Mikkilä 2	hautapaikat	hautaröykkiöt	pronssikautinen	1
403	Rauma (Lappi)	Mustanluitonmäki	hautapaikat	hautaröykkiöt	pronssikautinen	1
404	Rauma (Lappi)	Myllymaa	asuipaikat		kivikautinen	2
405	Rauma (Lappi)	Mäkälän torppa	hautapaikat	hautaröykkiöt	pronssikautinen	1
406	Rauma (Lappi)	Mäntysaari	hautapaikat	hautaröykkiöt	pronssikautinen	2
407	Rauma (Lappi)	Neittamojärvi (ent. Mäkelän torppa)	asuipaikat		kivikautinen	2
408	Rauma (Lappi)	Näärästenmäki	hautapaikat	hautaröykkiöt	pronssikautinen	1
409	Rauma (Lappi)	Ollila	hautapaikat	hautaröykkiöt	pronssikautinen	1
410	Rauma (Lappi)	Ollila 2	hautapaikat	hautaröykkiöt	pronssi- ja/tai rautakautinen	1
411	Rauma (Lappi)	Ollila 3	hautapaikat	hautaröykkiöt	pronssi- ja/tai rautakautinen	1
412	Rauma (Lappi)	Perkola	kivirakenteet	roykkiöt	pronssi- ja/tai rautakautinen	2
413	Rauma (Lappi)	Perävainio	hautapaikat	hautaröykkiöt	pronssikautinen	2
414	Rauma (Lappi)	Piihvulkarivainionmetsä	hautapaikat	hautaröykkiöt	pronssikautinen	1
415	Rauma (Lappi)	Posimetsä	hautapaikat	hautaröykkiöt	pronssikautinen	1
416	Rauma (Lappi)	Rantalan torppa	muinaijäänönsryhmät		moniperiodinen	1
417	Rauma (Lappi)	Ristesampas	hautapaikat	hautaröykkiöt	rautakautinen	2
418	Rauma (Lappi)	Ruoksoo	hautapaikat	hautaröykkiöt	pronssikautinen	1
419	Rauma (Lappi)	Sammallahdenmäki	hautapaikat	hautaröykkiöt	pronssikautinen	1
420	Rauma (Lappi)	Sammallahdenmäki E	kivirakenteet	roykkiöt	pronssikautinen	1
421	Rauma (Lappi)	Tahtmaa	työ- ja valmistuspaikat	tulisijat	varhaismetallikautinen	2
422	Rauma (Lappi)	Takaperkko	hautapaikat	hautaröykkiöt	pronssikautinen	2
423	Rauma (Lappi)	Takavainion vare	hautapaikat	hautaröykkiöt	pronssikautinen	1
424	Rauma (Lappi)	Täpölän mäki	hautapaikat	hautaröykkiöt	pronssikautinen	1
425	Rauma (Lappi)	Uusikartano	hautapaikat	hautaröykkiöt	pronssikautinen	1
426	Rauma (Lappi)	Uusi-Kerttula	hautapaikat	hautaröykkiöt	pronssikautinen	2
427	Rauma (Lappi)	Vahala	asuipaikat		kivikautinen	2
428	Rauma (Lappi)	Vainiotalo	hautapaikat	hautaröykkiöt	pronssikautinen	2
429	Rauma (Lappi)	Vainriihenpöngkä	hautapaikat	hautaröykkiöt	pronssikautinen	2
430	Rauma (Lappi)	Vihantola	hautapaikat	hautaröykkiöt	pronssikautinen	1
431	Rauma (Lappi)	Vuorela	hautapaikat	hautaröykkiöt	pronssikautinen	2
432	Rauma (Lappi)	Vuorenmäki	hautapaikat	hautaröykkiöt	pronssikautinen	1
433	Rauma (Lappi)	Vuoristo	hautapaikat	hautaröykkiöt	pronssi- ja/tai rautakautinen	1
434	Rauma (Lappi)	Vähäalhon vuori	hautapaikat	hautaröykkiöt	pronssikautinen	1
435	Rauma (Lappi)	Vähäpahnämäki	hautapaikat	hautaröykkiöt	pronssikautinen	1
436	Rauma (Lappi)	Ylinen hauta	hautapaikat	hautaröykkiöt	pronssikautinen	1
437	Rauma (Lappi)	Ylinen hauta 2	hautapaikat	hautaröykkiöt	pronssikautinen	2
438	Rauma (Lappi)	Ylinen hauta 3	hautapaikat	hautaröykkiöt	pronssikautinen	2
439	Rauma (Lappi)	Ylinen hauta 4	hautapaikat	hautaröykkiöt	pronssikautinen	2
924	Siikainen	Ala-aste	asuipaikat		kivikautinen	2
925	Siikainen	Ala-Kahri	asuipaikat		kivikautinen	2
926	Siikainen	Heikintalo	asuipaikat		kivikautinen	2
927	Siikainen	Juhala	asuipaikat		kivikautinen	2
928	Siikainen	Järvenpää	kivirakenteet	roykkiöt	ajoittamaton	2
929	Siikainen	Kamppikoski	asuipaikat		kivikautinen	2
930	Siikainen	Kellomäki	kivirakenteet	roykkiöt	ajoittamaton	2
931	Siikainen	Kernijärvi	kivirakenteet	roykkiöt	ajoittamaton	2

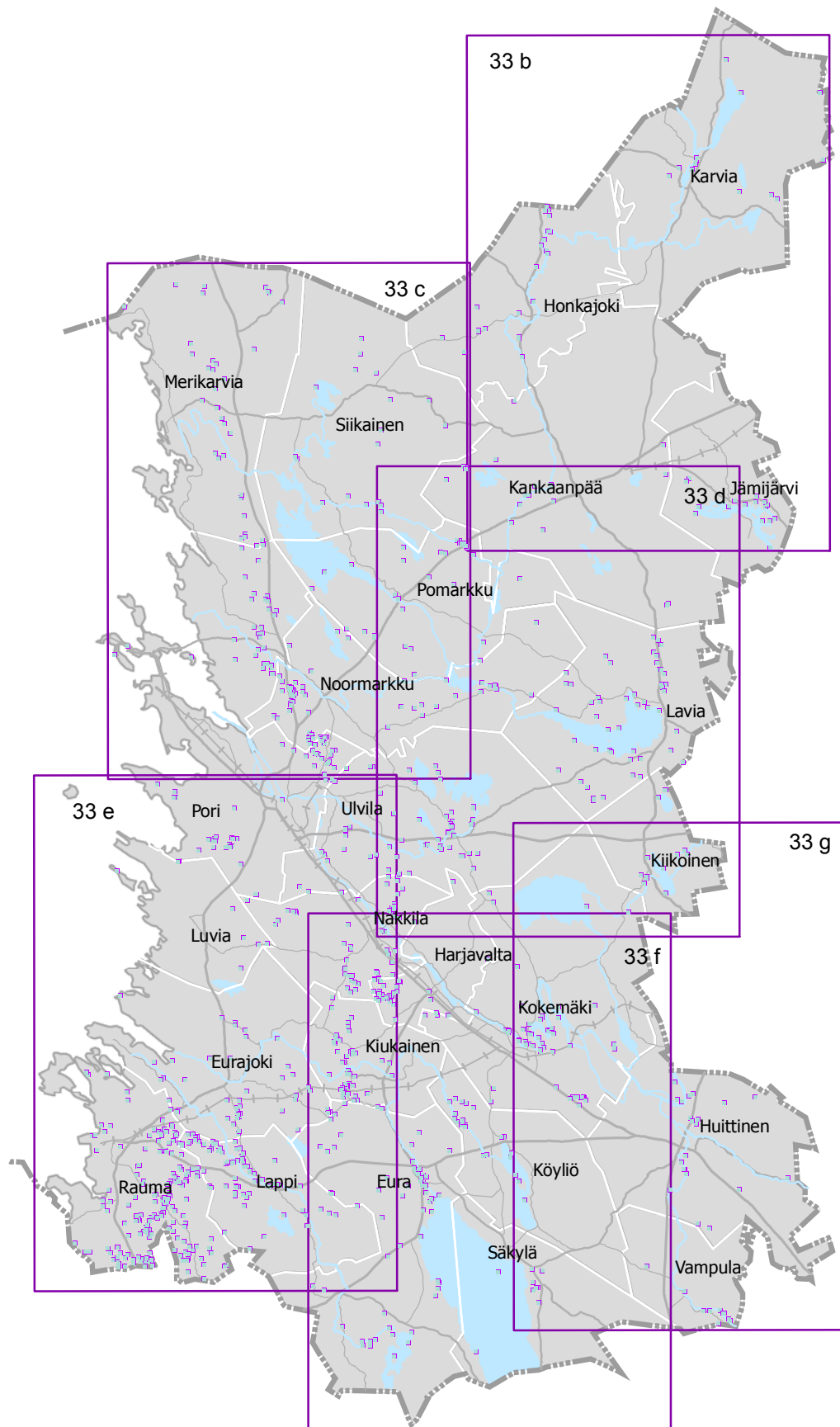
## KULTTUURIPERINNÖN VAALIMINEN

Taulukko 33

12(12)

MUINAISUISTO (sm)

Nro	KUNTA	KOHDENIMI	MJTYYPPI	MJALATYYPPI	AJOITUS	RAUHOITUSL
932	Siikainen	Koivisto	asuinpaikat		kivikautinen	2
933	Siikainen	Luoma	asuinpaikat		kivikautinen	2
934	Siikainen	Matinmäki	kivirakenteet	roykkiöt	ajoittamaton	1
935	Siikainen	Purukuja A ja B	asuinpaikat		kivikautinen	1
936	Siikainen	Pyntäinen	kivirakenteet	roykkiöt	ajoittamaton	2
937	Siikainen	Saaresoja	asuinpaikat		kivikautinen	2
938	Siikainen	Uusitalo	asuinpaikat		kivikautinen	2
939	Siikainen	Vanhatalo	asuinpaikat		kivikautinen	1
940	Siikainen	Vuorela	kivirakenteet	roykkiöt	ajoittamaton	2
941	Siikainen	Ylisenneva	kivirakenteet	roykkiöt	ajoittamaton	2
942	Säkylä	Haukkavuori	kivirakenteet	roykkiöt	ajoittamaton	1
943	Säkylä	Iissalo	kivirakenteet	roykkiöt	ajoittamaton	2
944	Säkylä	Kettoonniittu	kivirakenteet	roykkiöt	ajoittamaton	2
945	Säkylä	Kolerikiventie 4	asuinpaikat		kivikautinen	2
946	Säkylä	Luukela	hautapaikat	polttokenttäkalmistot	rautakautinen	1
947	Säkylä	Mikkola/Kirkkoharju	kivirakenteet	roykkiöt	rautakautinen	1
948	Säkylä	Riihimäki	kivirakenteet	roykkiöt	eshistoriallinen	2
949	Säkylä	Tupamäki	asuinpaikat		rautakautinen	1
950	Säkylä	Vainio-Ketolan peltoalue	asuinpaikat		kivikautinen	2
951	Ulvila	Alhonmäki	kivirakenteet	roykkiöt	ajoittamaton	2
952	Ulvila	Erkkilä	asuinpaikat		kivikautinen	2
953	Ulvila	Eskola	muinaijännöryhmät		moniperiodinen	2
954	Ulvila	Eskola-Kalveo	kivirakenteet	roykkiöt	ajoittamaton	2
955	Ulvila	Haistila	kivirakenteet	roykkiöt	pronssikautinen	2
956	Ulvila	Hautausmaa	asuinpaikat		kivikautinen	2
957	Ulvila	Hiihteenmäki	hautapaikat	hautaroykkiöt	pronssikautinen	1
958	Ulvila	Honkala	hautapaikat	hautaroykkiöt	pronssikautinen	1
959	Ulvila	Huhdanmäki	asuinpaikat		kivikautinen	2
960	Ulvila	Hysy	asuinpaikat		kivikautinen	2
961	Ulvila	Hämäläinen I	kivirakenteet	roykkiöt	pronssikautinen	1
962	Ulvila	Hämäläinen II	kivirakenteet	ryssänuunit	historiallinen	1
963	Ulvila	Jokipelto	kivirakenteet	roykkiöt	eshistoriallinen	2
964	Ulvila	Jukseva	kivirakenteet	roykkiöt	ajoittamaton	2
965	Ulvila	Juuskoskenmäki	kivirakenteet	roykkiöt	pronssikautinen	1
966	Ulvila	Kalliovainio	asuinpaikat		kivikautinen	2
967	Ulvila	Kanttorila	asuinpaikat		kivikautinen	2
968	Ulvila	Karhukorpi	kivirakenteet	roykkiöt	rautakautinen	1
969	Ulvila	Kellarimäki	kivirakenteet		keskiaikainen	2
970	Ulvila	Kerokoski	kivirakenteet	roykkiöt	pronssikautinen	1
971	Ulvila	Keskikumpu	hautapaikat	hautaroykkiöt	pronssikautinen	2
972	Ulvila	Kirkkomäki	kivirakenteet	roykkiöt	pronssi- ja/tai rautakautinen	2
973	Ulvila	Kolimaansuo	asuinpaikat		kivikautinen	2
974	Ulvila	Kolisuo	kivirakenteet	roykkiöt	ajoittamaton	2
975	Ulvila	Kotiranta	kivirakenteet	roykkiöt	ajoittamaton	2
976	Ulvila	Kullaankangas	asuinpaikat		kivikautinen	2
977	Ulvila	Kullaansuo	kivirakenteet	roykkiöt	pronssikautinen	1
978	Ulvila	Kylä-Nokki	asuinpaikat		kivikautinen	2
979	Ulvila	Lauri	asuinpaikat		kivikautinen	2
980	Ulvila	Lehto	asuinpaikat		kivikautinen	2
981	Ulvila	Levanpelto	asuinpaikat		kivikautinen	2
982	Ulvila	Liikistö	muinaijännöryhmät		keskiaikainen	1
983	Ulvila	Myllymäki	asuinpaikat		kivikautinen	2
984	Ulvila	Mäkelä	hautapaikat	hautaroykkiöt	pronssikautinen	1
985	Ulvila	Mäkinen	asuinpaikat		kivikautinen	2
986	Ulvila	Palojärvi	kivirakenteet	roykkiöt	pronssikautinen	2
987	Ulvila	Palojärvi III	kivirakenteet	roykkiöt	ajoittamaton	2
988	Ulvila	Palomäki	kivirakenteet	roykkiöt	rautakautinen	2
989	Ulvila	Peltomäki	hautapaikat	hautaroykkiöt	pronssi- ja/tai rautakautinen	1
990	Ulvila	Pikatienvarsi	hautapaikat	hautaroykkiöt	pronssikautinen	1
991	Ulvila	Pirunkynsi I ja II	kivirakenteet	roykkiöt	pronssikautinen	2
992	Ulvila	Pirunkynsi III	kivirakenteet	roykkiöt	pronssikautinen	2
993	Ulvila	Pirunkynsi IV	kivirakenteet	roykkiöt	pronssikautinen	2
994	Ulvila	Pyhäjärvenjoki	kivirakenteet	roykkiöt	ajoittamaton	2
995	Ulvila	Pyhäjärvi	kivirakenteet	roykkiöt	ajoittamaton	2
996	Ulvila	Rauhala	asuinpaikat		kivikautinen	2
997	Ulvila	Sileenvuorenkallio	kivirakenteet	roykkiöt	pronssikautinen	1
998	Ulvila	Sitkeänmäenkalit	kivirakenteet	roykkiöt	ajoittamaton	2
999	Ulvila	Suolisto	kivirakenteet	roykkiöt	pronssikautinen	1
1000	Ulvila	Suomalainen	asuinpaikat		kivikautinen	2
1001	Ulvila	Suonkalliot II	kivirakenteet	roykkiöt	ajoittamaton	2
1002	Ulvila	Tammi	asuinpaikat		kivikautinen	2
1003	Ulvila	Tokeenmäki	asuinpaikat		kivikautinen	2
1004	Ulvila	Tunfors	asuinpaikat		kivikautinen	2
1005	Ulvila	Tuohimaa	asuinpaikat		kivikautinen	2
1006	Ulvila	Ulvilan kaupunginpaikka	asuinpaikat	kaupungit	keskiaikainen	2
1007	Ulvila	Vettenranta	kivirakenteet	roykkiöt	pronssi- ja/tai rautakautinen	2
1008	Ulvila	Vihdankallio	kivirakenteet	roykkiöt	ajoittamaton	2
1009	Ulvila	Ylijoki	kivirakenteet	latomukset	pronssikautinen	2
1010	Ulvila	Äkervall II	kivirakenteet	roykkiöt	ajoittamaton	2



### Muinaismuisto, lehtijako

- Muinaismuisto (sm)
- Suurennot alueista seuraavilla sivuilla

Museovirasto 2009

### SATAKUNNAN MAAKUNTAKAAVA Kulttuuriperinnön vaaliminen

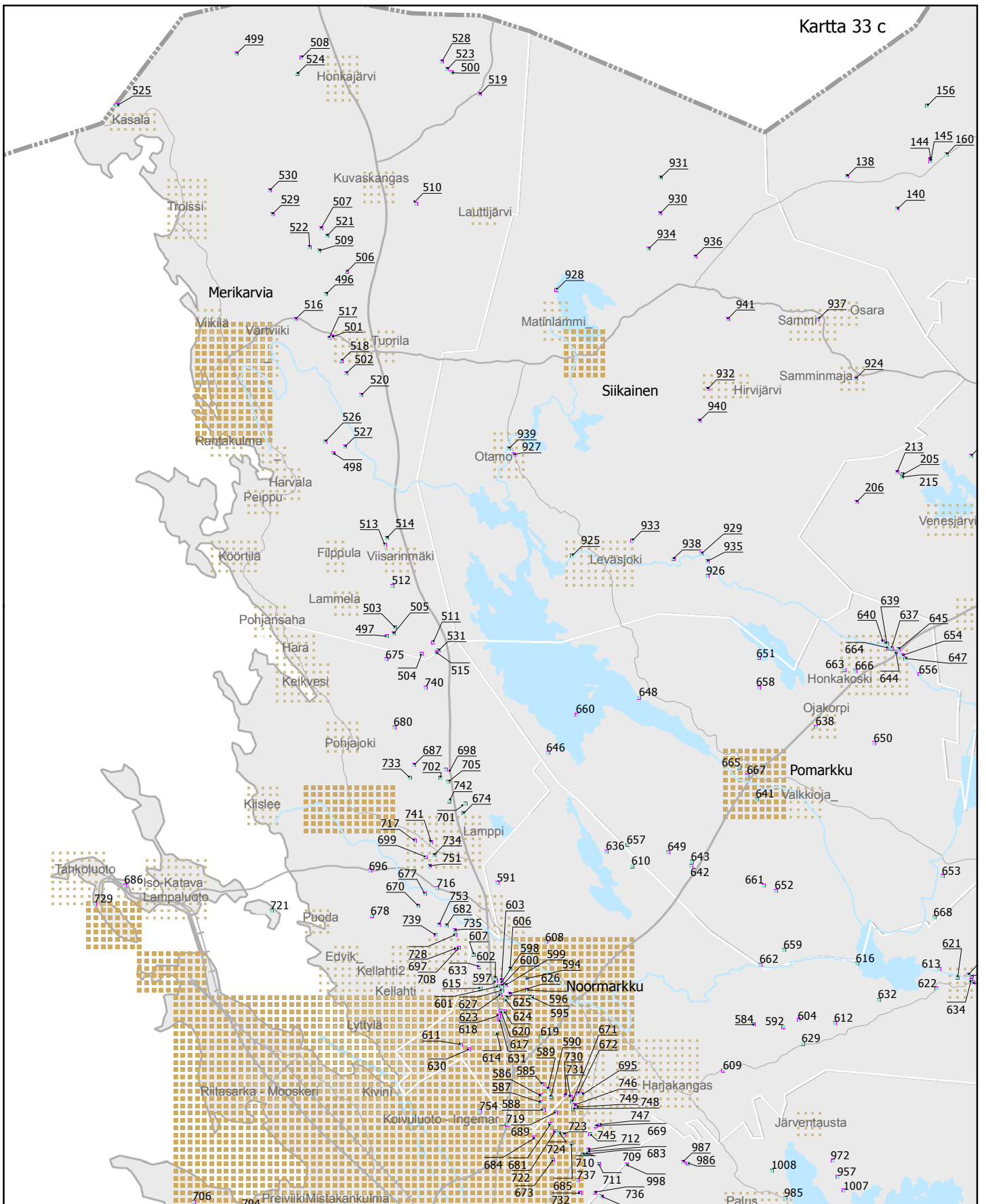
30.11.2009

SATAKUNTALIITTO

0 5 10 20 km







### Muinaismuisto

■ Muinaismuisto (sm), numero viittaa taulukkoon 33

■ Kyläalue (YKR 2005)

■ Taajama-alue (YKR 2005)

Tilastokeskus  
Suomen ympäristökeskus  
Yhdyskuntarakenteen seurantajärjestelmä YKR  
Museovirasto 2009

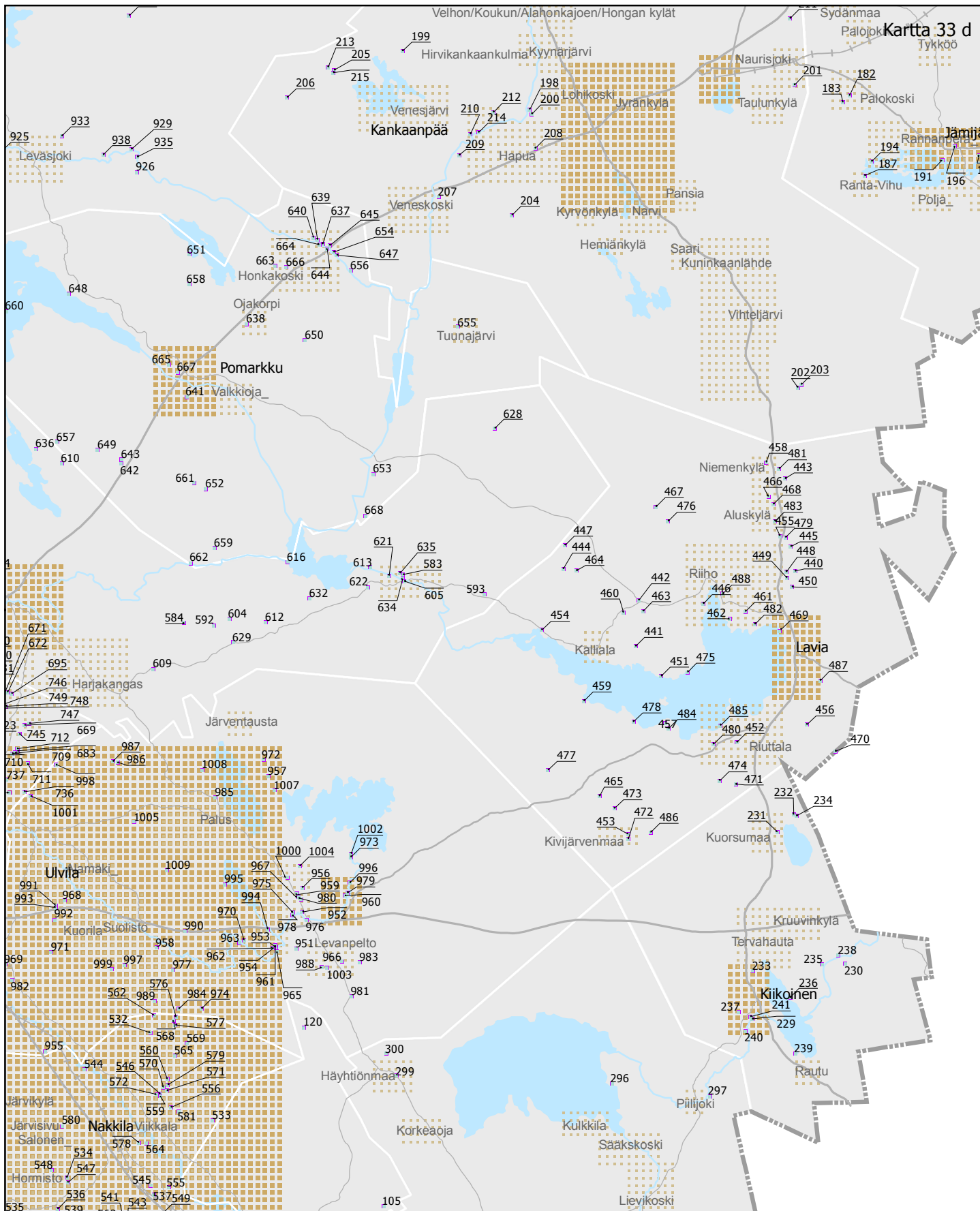
### SATAKUNNAN MAAKUNTAKAAVA Kulttuuriperinnön vaaliminen

30.11.2009

SATAKUNTALIITTO

0 2 4 8 km





### Muinaismuisto

■ Muinaismuisto (sm), numero viittaa taulukkoon 33

■ Kyläalue (YKR 2005)

■ Taajama-alue (YKR 2005)

Tilastokeskus  
Suomen ympäristökeskus  
Yhdyskuntarakenteen seurantajärjestelmä YKR  
Museovirasto 2009

### SATAKUNNAN MAAKUNTAKAAVA Kulttuuriperinnön vaaliminen

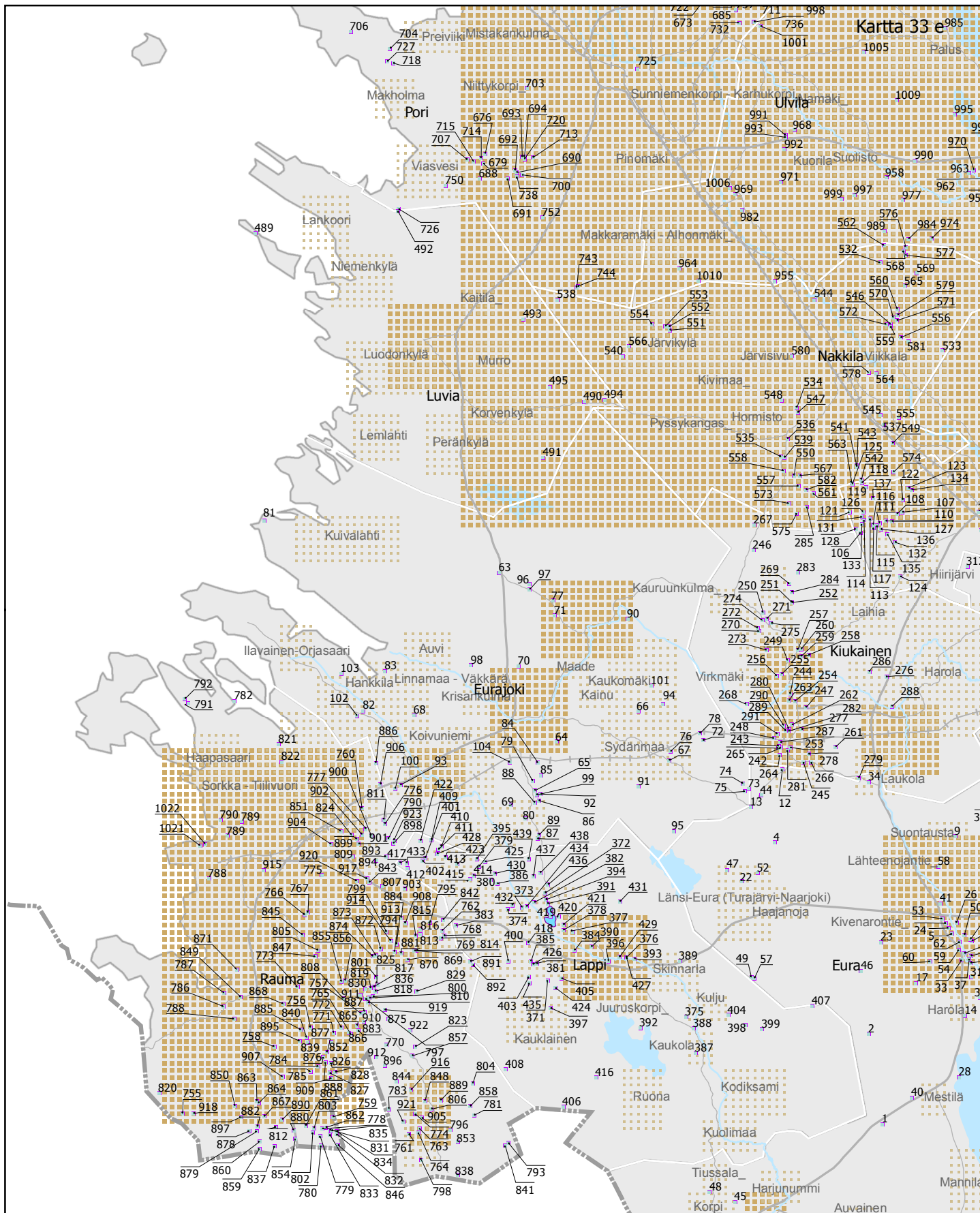
30.11.2009

SATAKUNTALIITTO

0 2 4 8 km







### Muinaismuisto

- Muinaismuistoalue, Sammallahdenmäki, Lappi
- Muinaismuisto (sm), numero viittaa taulukkoon 33
- Kyläalue (YKR 2005)
- Taajama-alue (YKR 2005)

Tilastokeskus  
 Suomen ympäristökeskus  
 Yhdyskuntarakenteen seurantajärjestelmä YKR  
 Museovirasto 2009

### SATAKUNNAN MAAKUNTAKAAVA Kulttuuriperinnön vaaliminen

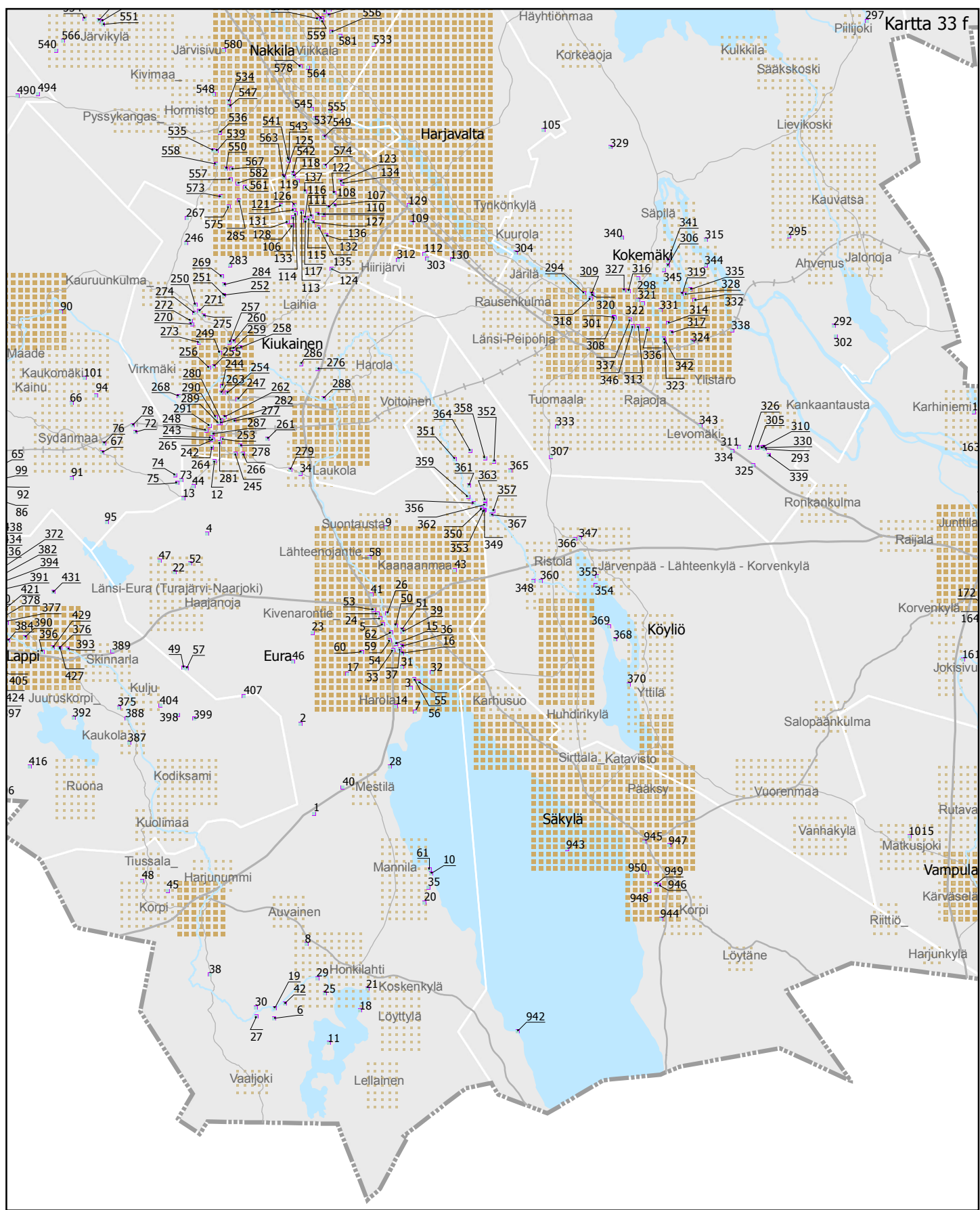
30.11.2009

SATAKUNTALIITTO

0 2 4 8 km







**Muinaismuisto**

- Muinaismuisto (sm), numero viittaa taulukkoon 33
- Kyläalue (YKR 2005)
- Taajama-alue (YKR 2005)

Tilastokeskus  
 Suomen ympäristökeskus  
 Yhdyskuntarakenteen seurantajärjestelmä YKR  
 Museovirasto 2009

**SATAKUNNAN MAAKUNTAKAAVA  
 Kulttuuriperinnön vaaliminen**

30.11.2009  
 Satakuntaliitto  
 0 2 4 8 km







**VIRKISTYSTÄ JA  
ERITYISURHEILUA PALVELEVAT ALUEET**

Taulukko 34  
1(2)

VIRKISTYSALUE (V, V2, V3)

KOHTTEEN NRO KARTALLA 34	SIJAINTIKUNTA VUONNA 2009	ALUEEN NIMI	PINTA-ALA /HA
32	Eura	Akkonokka	19
41	Eura	Lopoistenlahti	17
93	Eura	Lavajärvi-Susivuori	150
23	Eurajoki	Kaunissaari	41
18	Harjavalta	Hiittenharju	808
61	Harjavalta	Nayhalänniemi	19
66	Huittinen	Ripovuori	30
800	Huittinen	Kännönvuori-Pyölönvuori	267
340	Jämijärvi	Jämi	271
743	Jämijärvi	Viherkoski	15
76	Kankaanpää	Pitkämäki	229
19	Kokemäki	Salonpää	127
117	Kokemäki	KoomankangasPitkäjärvi	319
216	Köyliö	Ilmiinjärvi	104
16	Luvia	Isomaa	65
2	Merikarvia	Sälttöo	58
3	Merikarvia	Aspuskeri	40
38	Merikarvia	Ouraluoto	11
437	Merikarvia	Lankoski-Koskenhaara	42
450	Merikarvia	Puukoski	17
438	Nakkila	Salomonkallio	47
464	Pomarkku	Pihlajasaari-Huhtaluoto	187
7	Pori	Reposaari	96
8	Pori	Yyteri	584
9	Pori	Outoori	289
10	Pori	Lampinkoski	55
11	Pori	Isomäki	345
39	Pori	Saantee	95
191	Pori	Kallo	16
195	Pori	Yyteri	442
199	Pori	Luodot	395
203	Pori	Landskata	253
323	Pori	Susisuo	15
327	Pori	Koppeloluoto	43
451	Pori	Uksjärvi	37
746	Pori	Karhuluoto	58
200	Pori, Ulvila	Ruosniemen ulkoilualue	323
24	Rauma	Rauman saaristo	4471
804	Rauma	Kylmäpihlaja	13
232	Siikainen	Eteläpäänlahti	51
805	Siikainen	Katselmankallio	99
13	Ulvila	Joutsijärvi	2416
17	Ulvila	Massi	39
250	Ulvila	Saariluoto	212
<b>yhteensä</b>			<b>13231</b>
<b>lukumäärä</b>			<b>44</b>

VIRKISTYSALUE (v, v2), kohdemerkinnällä osoitetut alle 10 ha:n alueet

KOHTTEEN NRO KARTALLA 34	SIJAINTIKUNTA VUONNA 2009	ALUEEN NIMI
744	Kankaanpää	Veneskoski
164	Luvia	Vähä-Huilkari
343	Merikarvia	Krääsoora
448	Merikarvia	Stäävit-Vaadit
806	Merikarvia	Holmankoski
807	Merikarvia	Salmelankoski
808	Nakkila	Arantila
809	Nakkila	Kistu
810	Nakkila	Pämppi
811	Nakkila	Ruskila
812	Nakkila	Tyni
446	Rauma	Poroholma
36	Säkylä	Vahoniemi
455	Säkylä	Porsaanharju (Vampulan ulkoilualue)
745	Ulvila	Tuurunkankaan jalopumetsikkö

**lukumäärä 15**

**VIRKISTYSTÄ JA  
ERITYISURHEILUA PALVELEVAT ALUEET**

Taulukko 34  
2(2)

ERITYISURHEILUALUE (E1), hevosurheilu

KOHTeen NRO KARTALLA 34	SIJAINTIKUNTA VUONNA 2009	ALUEEN NIMI	PINTA-ALA /HA
362	Kokemäki	Pitkäjärvi	67
<b>yhteensä</b>			<b>67</b>
<b>lukumäärä</b>			<b>1</b>

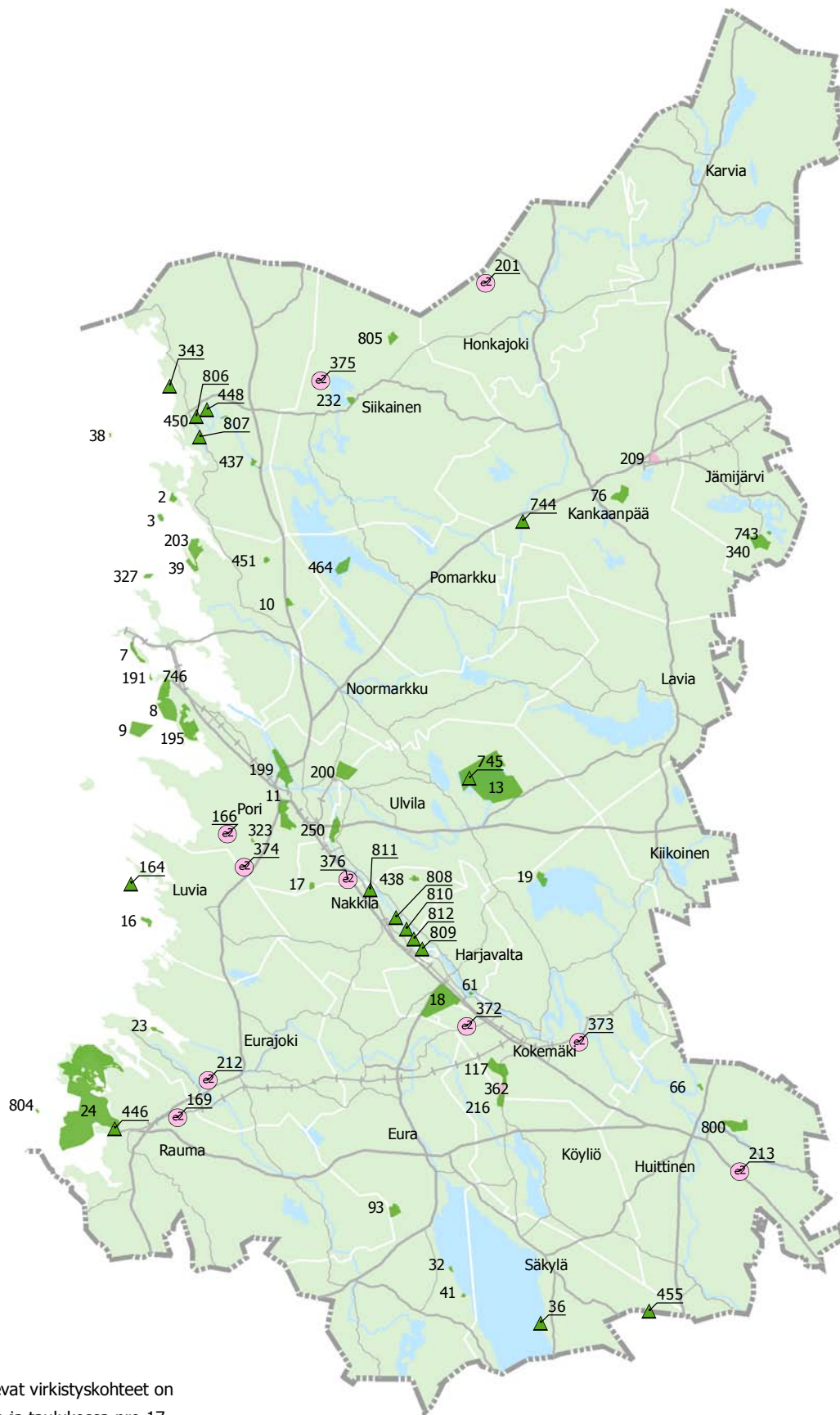
ERITYISURHEILUALUE (E2), moottoriurheilu

KOHTeen NRO KARTALLA 34	SIJAINTIKUNTA VUONNA 2009	ALUEEN NIMI	PINTA-ALA /HA
209	Kankaapää	Ajoharjoittelukeskus	98
<b>yhteensä</b>			<b>98</b>
<b>lukumäärä</b>			<b>1</b>

ERITYISURHEILUALUE (e2), moottoriurheilu, kohdemerkinnällä osoitetut alle 10 ha:n alueet

KOHTeen NRO KARTALLA 34	SIJAINTIKUNTA VUONNA 2009	ALUEEN NIMI
212	Eurajoki	Koivuniemi
201	Honkajoki	Pesämäki
213	Huittinen	Huittisten ajoharjoittelurata
373	Kokemäki	Riste
372	Kokemäki	Järilänvuori
166	Pori	Viasveden FK-rata
374	Pori	Hangassuo
169	Rauma	Kuivassuo
375	Siikainen	Satak. moottoriurheilukeskus
376	Ulvila	Haistila
<b>lukumäärä</b>		<b>10</b>





Veneilyä palvelevat virkistyskohteet on esitetty kartassa ja taulukossa nro 17.

### Virkisys- ja erityisurheilualueet

- Virkistysalue (V, V2, V3)
- Erityisurheilualue (E1, E2)
- Virkistysalue (v, v2)
- e2 Moottorirata-alue (e2)

### SATAKUNNAN MAAKUNTAKAAVA Virkistykseen soveltuvien alueiden riittävyys

30.11.2009

SATAKUNTALIITTO

0 5 10 20 km





### Retkeilyreitistö

- ○ ○ Ohjeellinen ulkoilureitti
- ◀ ■ ■ ■ ▶ Ulkoilureitin yhteystarve
- - - ● Ohjeellinen melontareitti
- □ □ □ ▶ Ylimaakunnallinen moottorikelkkareitin yhteystarve

### SATAKUNNAN MAAKUNTAKAAVA Virkistykseen soveltuvien alueiden riittävyys

30.11.2009

SATAKUNTALIITTO

0 5 10 20 km



## ERILLISLIITTEET

AINEISTO EI SISÄLLY MAAKUNTAKAAVAKARTTAAN



**KALLIOPERÄN OPETUSKOhteITA Satakunnassa**  
(Suomen ympäristö 128, ympäristöministeriö 1997)

Taulukko 36  
1(2)

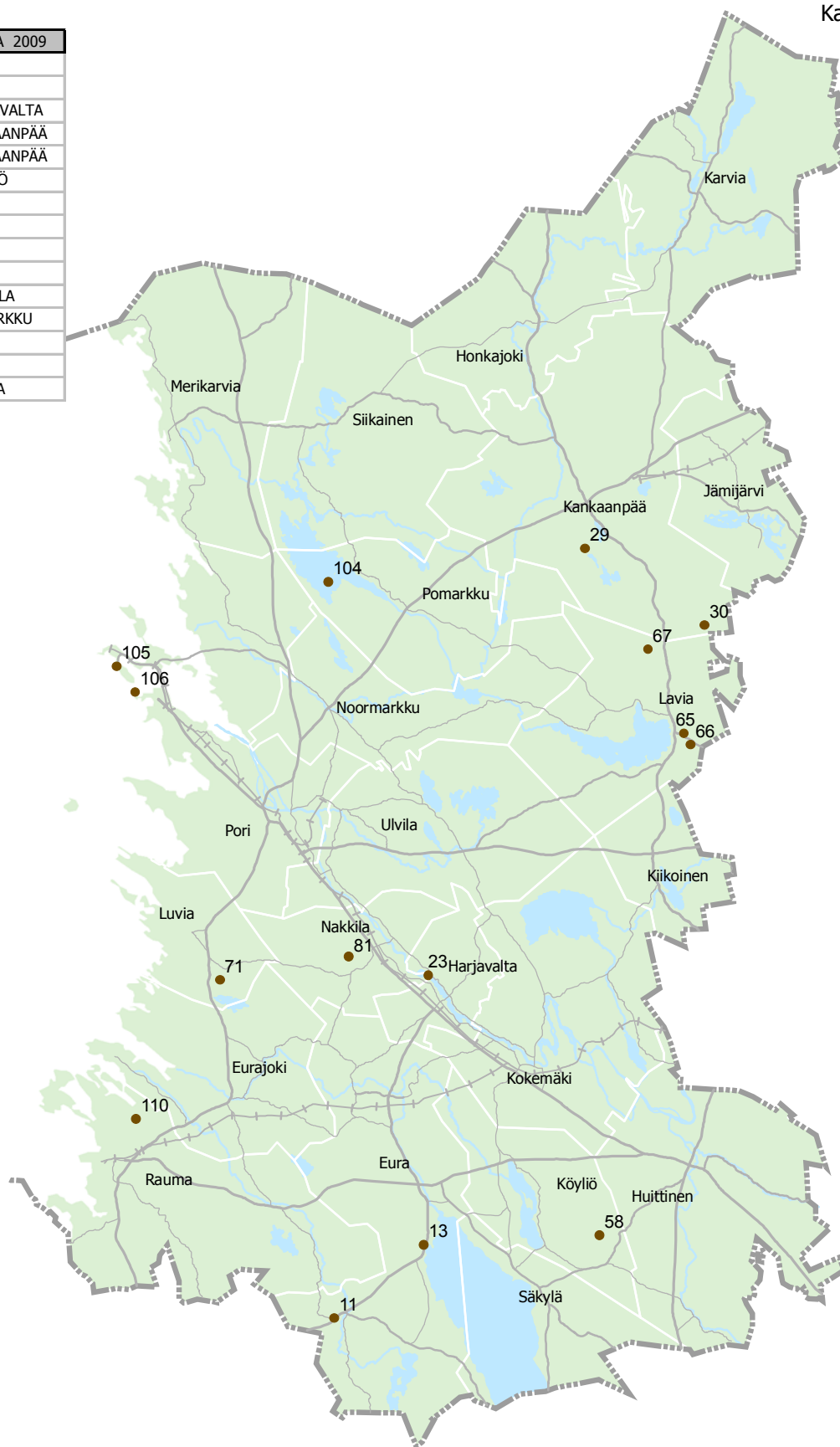
KOhteEN NRO KARTALLA 36	SIJAINTI- KUNTA 2009	ALUEEN NIMI	KUVAUS	SUOJELUARVO
11	Eura	Hinnerjoki	Hinnerjoen keskustan länsipuolella, Eura-Laitila-tien varrella olevassa kallioleikkauksessa on noin 30 m:n matkalla tasarakeista rapakiveä, joka leikkaa vanhempaa, porfyyristä, ns. normaalia Laitilan rapakiveä. Tämä muistuttaa rakenteeltaan Viipurin rapakivialueelta tavattua pyterliittiä. Tasarakeinen rapakivi tunnetaan nimellä Lellaisten rapakivi. Kontakti on terävä. Molemmat rapakivityypit kuuluvat Laitilan rapakivibataliittiin. Kohde on vanha ekskursiokohde (Vorma 1989).	maakunnallinen
13	Eura	Mestilä	Jyrkkäreunaisessa Myllyojassa, Eurasta Laitilaan vievän tien tuntumassa, on jyrkässä rintaauksessa nähtävissä Satakunnan hiekkakiven ja oliivinidiabaasin kontakti. Satakunnan hiekkakiven kontakti ympäröivään kallioperään on näkyvissä vain muutamassa kohdassa. Myllyojassa diabaasi leikkaa sitä hieman vanhempaa hiekkakiveä. Keski-karkearakeinen diabaasi muuttuu kauempana kontaktissa hienorakeiseksi. Kontakti on lähes pohjois-etelä suuntainen. Kontakti on sijaintinsa vuoksi vaikeasti tutkittavissa. Vaivattomin reitti kohteelle johtaa kohteen luoteenpuolelta, vanhan sillan luota. Kohteesta noin puoli kilometriä pohjoiseen olevassa tieleikkauksessa on nähtävissä kivien lähes horisontaalinen kontakti. Tässä sula diabaasimagma on levinnyt hiekkakiven päälle. Diabaasi on kivisulasta kallioperän rakoihin kitetynyt, yleensä kapeina juonina esiintyvä kivilaji.	valtakunnallinen
23	Harjavalta	Lammainen	Harjavallan Lammaisissa, Kokemäenjoen kuivilla olevan kosken pohjalla on Satakunnan hiekkakivi paljastuneena laajalla alueella. Paljastuma on voimalaitoksen padon alapuolella. Se on Suomen suurin jotunisen hiekkakiven paljastuma. Hiekkakivessä on havaittavissa virtakerroksellisuutta, aallonmerkkejä ja kuivumisrakoja. Arkoosihiekkakivi on karkearakeista. Välikerroksina tavataan siltti- ja savikiveä. Satakunnan hiekkakiven ikä on 1400-1300 miljoonaa vuotta (Simonen 1980).	valtakunnallinen
29	Kankaanpää	Kyrvönkylä	Kankaanpään keskustan eteläpuolella sijaitsevalla Pikku-Hapuankalliolla on nähtävissä harvinaisia ja edustavia vulkaanisten kivilajien rakenteita. Vulkanitiitti on tulivuoren purkaustuotteista koostuva kivilaji. Koostumukseltaan mafisesta intermediääriseen vaihtelevissa vulkaniiteissa näkyy agglomeraattisia ja kerroksellisia alkuperäisrakenteita. Myös viistojyrkänteiset kalliomaisemat ovat edustavia (Heikkinen ja Husa 1995).	maakunnallinen
30	Kankaanpää	Kiviniemenkulma	Kohde sijaitsee Kankaanpää-Sävi maantien länsipuolella. Pienen, luode-kaakkosuuntaisen kalliomäen kivilajit ovat mafinen ja intermediäärinen tuffiitti sekä välikerroksina esiintyvä konglomeraatti. Tuffiitti on kivilaji, joka koostuu sekä hienorakeisesta vulkaanisesta aineksestä että sedimenttiaineksestä. Konglomeraatti on puolestaan sorasta syntynyt kivilaji. Pikkukydön molemmat kivilajit ovat poimuttuneita ja kohtalaisen voimakkaasti suuntautuneita. Kuitenkin konglomeraatin alkuperäisrakenteet ovat hyvin nähtävissä. Konglo Molemmat kivilajit ovat poimuttuneita ja kohtalaisen voimakkaasti suuntautuneita. Kuitenkin konglomeraatin alkuperäisrakenteet ovat hyvin nähtävissä. Konglomeraatin pallojen läpimitta vaihtelee 2-10 cm:n välillä. Metsäautotieltä kohteelle on matkaa vain noin 100 m. Kohdetta voisikin käyttää geologisena ekskursiokohteena (Heikkinen ja Husa 1995).	maakunnallinen
58	Köyliö	Salopäänkulma	Riutan kallioalue sijaitsee Köyliön kunnan itäosassa, noin 2 km Salopäänkulmalta länteen, Kakkurisuon laidalla. Kallioalueen lounaisosassa esiintyy amfiboliitissa tyynylaavarakennetta. Tyynylasaa muistuttava rakenne syntyy, kun laava purkautuu veden alle. Riutan amfiboliitin kerrallisesta rakenteesta on voitu määrittää kivilajin kerrostumispuhjan suunta.	maakunnallinen
65	Lavia	Lavia	Lavian kirkonkylän tuntumassa sijaitsee paljon väittelyä aiheuttanut Suodenniemen liuskeen ja kvartsidioriitin kontaktissa oleva Naarajärven breksia, jonka Sederholm (1913a) on selittänyt rapautumisbreksiaksi ja Mäkinen (1914) intrusiivibreksiaksi. Liuskakallion breksia on hyvin tulkinnanvarainen (Huhma et al. 1952). Breksialla tarkoitetaan kivilajia, jossa on teräväsärmäisiä, vanhemman kivilajin murskaleita nuoremmassa kivilajissa.	maakunnallinen
66	Lavia	Lavia	Laviajärven etelärannalla olevan kalliomäen laella on lavialiittia luode-kaakko suuntaisena juonena kiillegneisissä. Sederholm (Sederholm 1913b) määritteli lavialiitin dioriittiporfyriittinä. Myöhemmin kiveä on pidetty karkearakeisena plagioklaasiporfyriittinä. Plagioklaasiporfyriitti on kivilaji, jossa on pienirakeisessa perusmassassa plagioklaasihajareikeita. Kuusiniemennokan porfyriitin hajarakeet ovat teräväsärmäisiä, särkyneitä kappaleita suuremmista plagioklaasikiteistä, mikä on plagioklaasiporfyriitissä harvinaista (Huhma et al. 1952).	maakunnallinen

**KALLIOPERÄN OPETUSKOhteITA Satakunnassa**  
(Suomen ympäristö 128, ympäristöministeriö 1997)

Taulukko 36  
2(2)

KOhteEN NRO KARTALLA 36	SIJAINTI- KUNTA 2009	ALUEEN NIMI	KUVAUS	SUOJELUARVO
67	Lavia	Niemenkylä	Hyvin säilynyttä konglomeraattia on nähtävissä pienen kallioalueen pohjoiskärjessä noin 2 km Kankaanpää - Lavia tien länsipuolella. Konglomeraatti on sorasta syntynyt kivilaji. Hirviniitun konglomeraatissa 5 - 20 cm:n läpimittaiset plagioklaasi-biotiittisarvivälkepalloset ovat hyvin pyörityneitä. Alueen konglomeraatti tunnetaan kirjallisuudessa Välimäen konglomeraattina ja sillä on keskeinen merkitys alueen geologisessa tutkimuksessa (Heikkinen ja Husa 1995, Huhma et al. 1952). Konglomeraatin rakennetta on paikoin vaikea havaita kallion pinnalla olevan jäkälän vuoksi.	maakunnallinen
71	Luvia	Peränkylä	Luvian Peränkylässä, Naskalinkalliolla on nähtävissä sekä Satakunnan hiekkakivi että vähän tätä nuorempi oliiviinidiabaasi. Hiekkakiven ikä on 1 300-1 400 miljoonaa vuotta. Kivilajien kontakti sijaitsee kallion pohjoisjyrkänten juurella. Se ei ole kuitenkaan paljastuneena. Arkoosisen hiekkakiven raekoko vaihtelee keskikarkeasta hienorakeiseen. Päämineraalit ovat kvartsi ja kalimaasälpä. Hiekkakivestä on tavattu virtakerroksellisuutta. Paljastumasta on louhittu kiveä. Oliiviinidiabaasi on nähtävissä kallion pohjoisjyrkänteessä. Pohjoisjyrkänten länsipuolella, pienessä jyrkänteessä on diabaasissa pieniä rapautumiskuoppia, joiden syvyydet vaihtelevat 2-10 cm:n välillä.	valtakunnallinen
81	Nakkila	Leistilä	Noin 3 km Nakkilan keskustasta lounaaseen, Palojoen rantaleikkauksessa on nähtävissä punertavan, hienorakeisen jotunisen hiekkakiven ja postjotunisen, hiekkakiveä nuoremman oliiviinidiabaasin kontakti. Diabaasia on hiekkakivessä jopa 10 m pitkinä, oksamaisesti haarautuvina, kapeina juonina, apofyyseinä (Hämäläinen 1987). Hiekkakivi on kohteessa arkoosia. Satakunnan hiekkakivi on vain harvassa paikassa paljastuneena. Hiekkakiven kontaktit ovat hyvin harvoin paljastuneena. Hiekkakivessä on havaittu kontaktin lähellä virtakerroksellisuutta, vaikka muuten lähes kaikki alkuperäisrakenteet ovat hävinneet. Kivilajien kontakti on paremmin havaittavissa kallioleikkauksen eteläseinämässä.	valtakunnallinen
104	Pomarkku	Kiiholma	Isojärven länsipuolella olevalla Plootuluodolla on rakoluola, joka on syntynyt gneissikallioon mannerjään liikutettua kalliota, ja kallioperän rakosysteemiin on avautunut luola. Luolan molemmissa päissä on ahtaat suuaukot, joista laskeudutaan tilavaan luolaan. Luolassa on useita muutaman metrin pituisia sivukäytäviä. Lattia on pääasiassa terävasärmäistä lohkariekkoo. Nimensä luola on saanut sinne tarinan mukaan kätkevästä raha-aarteesta.	maakunnallinen
105	Pori	Reposaari	Reposaaren länsirannalla, Siikarannan leirintäalueen rannassa on laaja oliiviinidiabaasialue, jolla on kontakti Reposaaren rapakiven kanssa. Diabaasin raekoko vaihtelee hienorakeisesta karkearakeiseen. Diabaasissa on 1-10 cm:n levyisiä reomorfisia juonia, joiden päämineraalit ovat kalimaasälpä ja kvartsi. Keskellä aluetta, veden rajassa on graniittixenoliitteja, joiden läpimitta vaihtelee 2-30 cm. Rapakivi on porfyyristä. Kaalimaasälpähajarakeiden läpimitta vaihtelee 2-3 cm:n välillä. Päämineraalit ovat mikroliini, oligoklaasi ja kvartsi (Laitakari et al. 1986). Reposaaren rapakiven ikä on 1584±9 miljoonaa vuotta (Vaasjoki et al. 1988). Rantakalliolla, lähellä vedenrajaa, on näkyvissä aallokon kulutus ja ylempänä mannerjään kulutus. Kohde on tärkeä ekskursionkohde.	valtakunnallinen
106	Pori	Mäntyluoto	Mäntyluodon kärjessä on tummaa, ofiittista, karkearakeista oliiviinidiabaasia. Kivessä on paikoin 0,1-1m:n läpimittaisia diabaasipegmatiittiosueita, joissa on zirkonia. Zirkonia on käytetty kiven iänmääritykseen. Karkearakeisella diabaasilla on taipumus moroutua herkästi, ei kuitenkaan tässä kohteessa. (Hämäläinen 1987). Kallon rantakalliolla näkyy hyvin mannerjään kulutus.	maakunnallinen
110	RAUMA	Sorkka	Noin 5 km Rauman keskustan pohjoispuolella, Sorkantien leikkauksessa, on nähtävissä lähes horisontaalinen Sorkan diabaasin ja migmatiitin kontakti. Diabaasi on kivilajista kallioperän rakoihin kiteytyneet, yleensä juonina esiintyvä kivilaji. Migmatiitti on yleinen seoskivi, jossa vanhempaan kiveen on magmana tai liuoksina tunketunut tai vanhemmasta kivilajista metaforfoosin yhteydessä sulanut ja erottunut nuorempaa kiveä. Sorkan diabaasi on migmatiitin päällä. Kontaktissa diabaasi on hyvin hienorakeista. Diabaasissa on havaittavissa paikoin tyyppillinen pallorapautuma. Kohde on ekskursionkohde.	maakunnallinen

KOHDE	KUNTA 2009
11	EURA
13	EURA
23	HARJAVALTA
29	KANKAANPÄÄ
30	KANKAANPÄÄ
58	KÖYLIÖ
65	LAVIA
66	LAVIA
67	LAVIA
71	LUVIA
81	NAKKILA
104	POMARKKU
105	PORI
106	PORI
110	RAUMA



## Kallioperän opetuskohteita Satakunnassa

- Kallioperän opetuskohde  
(Suomen ympäristö 128, ympäristöministeriö 1997)

Aineisto ei ole maakuntakaavakartassa

## Maiseman ja luonnonarvojen vaaliminen

30.11.2009

SATAKUNTALIITTO

0 5 10 20 km



## Vedenalaiset muinaisjännökset

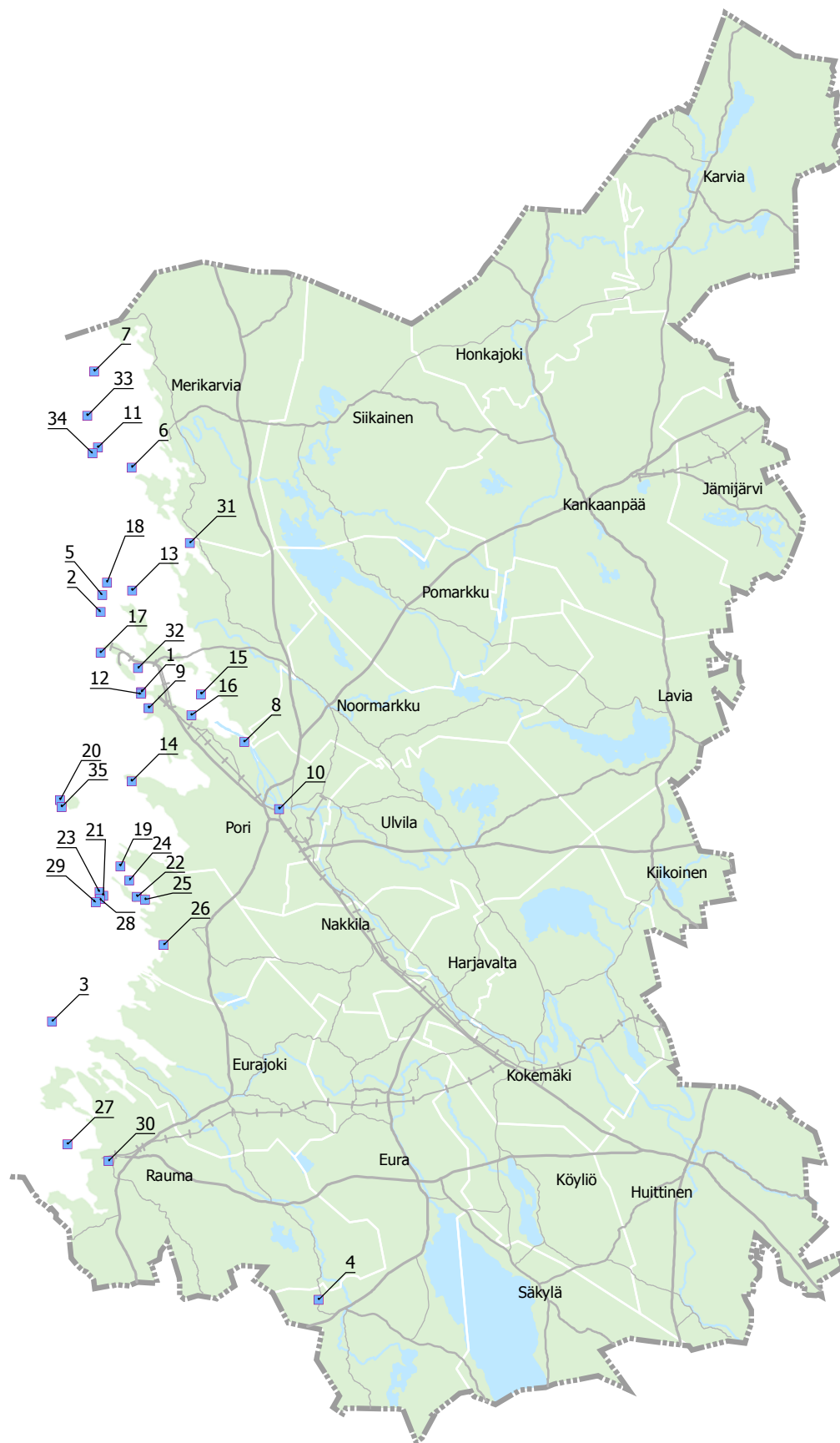
Taulukko 37

### HYLKY

KOHTTEEN NRO KARTALLA 37	SIJAINTIKUNTA VUONNA 2009	KOHTTEEN NIMI
4	Eura	Hinnerjoen ruuhi
19	Luvia	Vähätipan saaren hylky
20	Luvia	parkkilaiva Vestan hylky
21	Luvia	Ryöväskerin hylky
22	Luvia	Hyviluodon hylky
23	Luvia	Ryöväskerin Junnunloukon hylky
24	Luvia	Kusikarin hylky
25	Luvia	Vellingholmin hylky
26	Luvia	Laitakarin hylky
28	Luvia	Pirskerin tiillaiva
29	Luvia	Hopposten hylky
35	Luvia	Präälän hylky
6	Merikarvia	Kanakarin hylky
7	Merikarvia	Skandinavian karikon hylky
11	Merikarvia	Jussinkarin hylky
31	Merikarvia	Haminaholman hylky
33	Merikarvia	Norsteenin hyllyn osa
34	Merikarvia	Olgankarin hylky
1	Pori	Kallonlahden hylky
2	Pori	Uusikarin hylky
3	Pori	Halkokarin hylky
5	Pori	Springarin-karin hylky
8	Pori	Kivinin hylky
9	Pori	Yyterin Karhuluodon hylky
10	Pori	Karjarannan hyllyn osat
12	Pori	Mäntyluodon hylky
13	Pori	Koppeloluodon hylky
14	Pori	Kuuminaistenniemen hyllyn osat
15	Pori	Säädön hylky
16	Pori	Metsolan hylky
17	Pori	siipirataslaiva Salama
18	Pori	Munakarin hylky
32	Pori	Eteläselän hylky
27	Rauma	Siiwo
30	Rauma	Laivurinpolku
	<b>lukumäärä</b>	<b>35</b>

Lähde:

Museoviraston vedenalaiset muinaisjännökset 23.9.2009



### Vedenalaiset muinaisjännökset

- Hylky


Aineisto:  
 Museoviraston vedenalaiset muinaisjännökset  
 23.9.2009  
 Aineisto ei ole maakuntakaavakartassa

### Kulttuuriperinnön vaaliminen

30.11.2009

SATAKUNTALIITTO

0 5 10 20 km



# VALTAKUNNALLISESTI MERKITTÄVÄ RAKENNETTU KULTTUURIYMPÄRISTÖ

RKY 2009

Taulukko 38

1(2)

KOHTEEEN NRO KARTALLA 38	SIJAINTIKUNTA VUONNA 2009	ALUEEN NIMI	PINTA-ALA /HA
0	Eura	Kauttuan ruukki- ja paperitehdasyhdyskunta	101
15	Eura	Hinnerjoen kirkonkylä	33
16	Eura	Nuoranteen talot	5
34	Eura	Euran kirkkoympäristö	6
38	Eura	Köyliönjokilaakson ympäryskylät	990
49	Eura	Panelian kylä	804
69	Eura	Euran kirkkoympäristö	6
74	Eura	Lapinjokilaakson kylä- ja viljelymaisema	305
79	Eura	Kauttuan ruukki- ja paperitehdasyhdyskunta	10
35	Eurajoki	Museosilta/ Eurajoki	0
36	Eurajoki	Vuojoen kartano	55
47	Eurajoki	Irjanteen kylä	728
37	Harjavalta	Satalinnan parantola	39
45	Harjavalta	Emil Cedercroutzin Harjula ja Maahengen temppele	3
70	Harjavalta	Lammaistenlahden kulttuurimaisema	58
17	Huittinen	Nanhian kylä	109
18	Huittinen	Rajjalan kylä	696
53	Huittinen	Huittisten kirkko ja sen ympäristö	15
80	Huittinen	Punkalaitumenjoen kylä- ja viljelymaisema	896
1	Kankaanpää	Niinisalon kasarmialue	140
57	Kankaanpää	Ruokojärven kulttuurimaisema	159
19	Karvia	Karviankylä	188
51	Kiikoinen	Lähteenmäen torppa	1
20	Kokemäki	Kauvatsan kirkonseutu	45
39	Kokemäki	Pyhän Henrikin saarnahuone ja sen historiallinen ympäristö	70
52	Kokemäki	Kokemäenkartanon historiallinen maisema	310
54	Kokemäki	Kokemäen kirkonseutu	24
66	Kokemäki	Peipohjan rautatieasema-alue	3
2	Köyliö	Köyliönsaaren Vanhakartanon ja kirkon historiallinen maisema	586
21	Lavia	Lavian kirkonkylän raitti	82
7	Luvia	Säpin majakkayhteisö ja luotsiasema	246
33	Luvia	Peränkylä	693
58	Luvia	Luvian kirkonkylä	80
61	Luvia	Luvian saariston kalastajatilat	601
62	Luvia	Luvian saariston kalastajatilat	770
22	Merikarvia	Alakylä	133
23	Merikarvia	Köörtilän kylä	127
24	Merikarvia	Lankosken kylä	31
25	Merikarvia	Trolssin kylä ja kiviaidat	79
40	Merikarvia	Lankosken kylä	9
59	Merikarvia	Kaddin kalastusmajat	11
41	Nakkila	Nakkilan kirkko ympäristöineen	11
42	Nakkila	Anolan kartano	116
71	Nakkila	Lammaistenlahden kulttuurimaisema	39
87	Nakkila	J.W. Suomisen nahkatehdas ja Koskilinna	3
4	Noormarkku	Noormarkun ruukin ja Ahlström-yhtiön rakennukset	117
48	Noormarkku	Söörmarkun kylä	83
5	Pomarkku	Pomarkun kirkonkylä	103
6	Pori	Mäntyluodon luotsi- ja satamaympäristö	8
8	Pori	Kivi-Pori	16
9	Pori	Porin teollisuusmaisema	37
10	Pori	Juseliuksen mausoleumi ja Käppärän hautausmaa	18
11	Pori	Reposaaren yhdyskunta	167
12	Pori	Ahlaisten kirkonkylä	155
26	Pori	Kellahden kartanomaisema	224
27	Pori	Mäntyluodon luotsi- ja satamaympäristö	4
50	Pori	Mäntyluodon luotsi- ja satamaympäristö	1
55	Pori	Kraftmanin härkätalli ja navetta	7
60	Pori	Kokemäenjoen luodot	373
68	Pori	Pihlavan saha ja asuinalueet/ Kappalemaa	22
72	Pori	Mäntyluodon luotsi- ja satamaympäristö	15

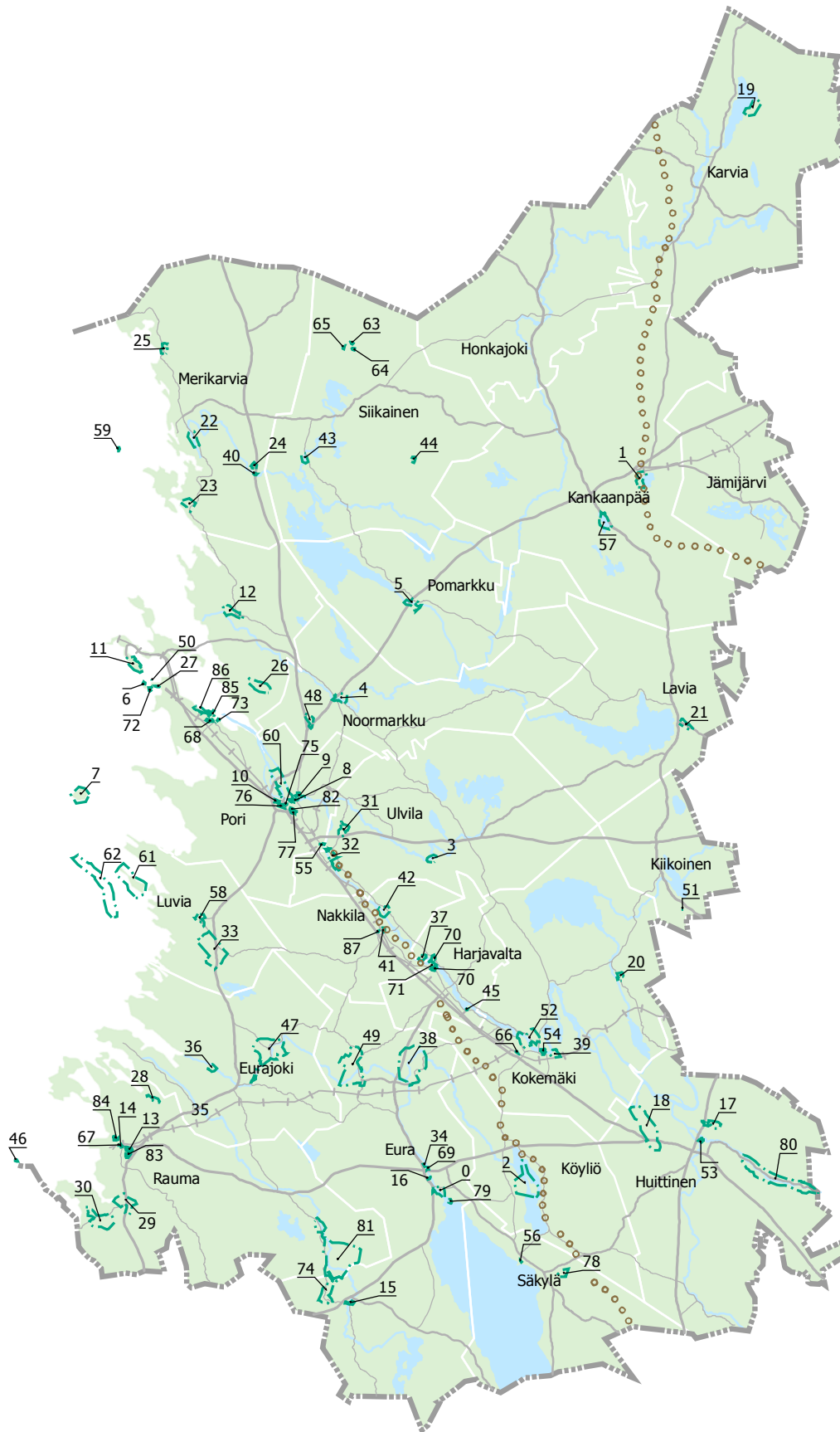
# VALTAKUNNALLISESTI MERKITTÄVÄ RAKENNETTU KULTTUURIYMPÄRISTÖ

RKY 2009


Taulukko 38

2(2)

KOHTEN NRO KARTALLA 38	SIJAINTIKUNTA 2009	ALUEEN NIMI	PINTA-ALA /HA
73	Pori	Pihlavan saha ja asuinalueet/ Halssi	5
75	Pori	Porin Vanha hautausmaa	5
76	Pori	Porin kuudes kaupunginosa	31
77	Pori	Riihikedon aravatalot	18
82	Pori	Riihikedon koulukorttelit	7
85	Pori	Pihlavan saha ja asuinalueet	34
86	Pori	Pihlavan huvila-alue	68
13	Rauma	Vanha Rauma	29
14	Rauma	Rauman seminaari	6
28	Rauma	Sorkan kylä	53
29	Rauma	Unajan kylä	274
30	Rauma	Anttilan ja Voiluodon kylät	394
46	Rauma	Santakarin pooki	7
67	Rauma	Rauman rautatieasemanseutu	4
81	Rauma	Lapinjokilaakson kylä- ja viljelymaisema	1355
83	Rauma	Asevelikylä	25
84	Rauma	Rauman asuinalueet/ 3. kaupunginosa	13
43	Siikainen	Siikaisten talonpoikaisarkkitehtuuri/ Otamo	58
44	Siikainen	Siikaisten talonpoikaisarkkitehtuuri/ Vuorijärvi	23
63	Siikainen	Siikaisten talonpoikaisarkkitehtuuri / Leppijärvi, Hirsimäki	6
64	Siikainen	Siikaisten talonpoikaisarkkitehtuuri / Leppijärvi, Isotalo	9
65	Siikainen	Siikaisten talonpoikaisarkkitehtuuri / Leppijärvi, Starck	7
56	Säkylä	Säkylän kirkkoympäristö	4
78	Säkylä	Huovinrinteen varuskunta	73
3	Ulvila	Leineperin ruukki ja yhdyskunta	66
31	Ulvila	Suosmeren kylä	110
32	Ulvila	Ulvilan kirkko ja ympäristö	130
<b>yhteensä</b>			<b>13582</b>
<b>lukumäärä</b>			<b>88</b>



## Valtakunnallisesti merkittävät rakennetut kulttuuriympäristöt RKY 2009

 Valtakunnallisesti merkittävä rakennettu kulttuuriympäristö RKY 2009

 Valtakunnallisesti merkittävä kulttuurihistoriallinen tie RKY 2009


Vertaa kartta 27

Lähde:  
Museovirasto; aineisto 8.9.2009  
Valtioneuvoston päätös 22.12.2009

## Kulttuuriperinnön vaaliminen

30.11.2009

SATAKUNTALIITTO

 km  
0 5 10 20





**SATAKUNNAN KUNNAT 2009**  
**SATAKUNTALIITTO**

0 5 10 20 km



SATAKUNTALIITTO  
PL 260, 28101 Pori  
Puh. (02) 620 4300  
kirjaamo@satakunta.fi  
[www.satakuntaliitto.fi](http://www.satakuntaliitto.fi)